

CLIMATOLOGICAL NORMALS  
OF KOREA

# 한국기후표

1991 ~ 2020



# 발간사

이제 우리는 기후변화를 넘어 기후위기 시대에 살고 있습니다. 전 세계에서 발생하는 예기치 못한 이상기후와 기상재해는 현실로 다가온 기후위기를 더욱 실감하게 합니다.

이미 전 세계적 기후위기를 극복하기 위해 2019년에는 121개 국가가 2050년 탄소중립을 목표로 하는 '기후목표상향동맹(Climite Ambition Alliance)'에 가입하여 탄소 순배출량 제로 실현을 위한 협력에 들어갔으며, 우리나라도 2020년 10월 탄소중립을 선언하며 이에 동참하였습니다.

기후위기를 극복하기 위해서는 미래의 기후를 예측하는 것이 중요하며, 이를 위해서는 과거와 현재의 기후를 정확히 파악하여야 합니다.

이에 세계기상기구(WMO)는 전 세계 기후를 표준화된 방법으로 분석하기 위해 10년마다 30년간의 기후평년값을 산출하도록 권고하고 있으며, 기상청도 1962년에 최초로 기후평년값(1931-1960년)을 산출한 이래로 10년마다 기후평년값을 새롭게 산출하여 기후표로 발간해 오고 있습니다.

이번에 6번째로 발간되는 한국기후표(1991-2020년)는 기존보다 다양한 정보를 수록하여 그 활용가치를 높이고자 합니다. 기존에 제공되던 73개 지점보다 3배 더 많은 219개 지점의 평년값을 수록하여 더 촘촘한 기후정보를 제공합니다. 또한, 최근 30년간의 기후를 세밀하게 분석할 수 있도록 10년간(1991-2000년, 2001-2010년, 2011-2020년) 평균값과 과거 평년값(1981-2020년)과의 차이 등 부가정보도 함께 제공하여 기후변화의 추세를 보다 다양한 관점과 지표로 담아내었습니다.

10년 만에 새롭게 발간되는 본 기후표가 우리 사회 전반에 다양하게 활용되기를 바라며, 기후위기 시대에 기후변화 대응과 탄소중립을 견인하는 주요 자료로써 그 가치를 높여가기를 희망합니다. 감사합니다.

2021. 12.

기상청장

박 광 석

# Preface

We are now living in the midst of a climate crisis, rather than living alongside climate change. Unexpected extreme climate and weather events occurring around the world make clear that climate change is real.

To overcome the global climate crisis, 121 countries joined the Climate Ambition Alliance (CAA) in 2019, which works towards achieving carbon neutrality by 2050 by reaching net-zero carbon emissions. South Korea also joined the CAA in October 2020 by pledging to realize carbon neutrality.

Predicting future climates is critical to tackling the climate crisis. Therefore, we must accurately identify the changes to the climate in the past and present.

In line with this, for standardized analysis of climate conditions around the world, the World Meteorological Organization (WMO) recommends its member states to produce 30-year climate normals every 10 years. The Korea Meteorological Administration (KMA) produced climate normals every 10 years by releasing Climatological Normals of Korea since calculation of the 1931-1960 normals in 1962.

The sixth Climatological Normals of Korea for the period 1991-2020 is intended to give broader information for users. Compared to previous editions, this publication provides climate normals from over 219 stations across the country, three times the number in the past, to offer more detailed information about climate conditions. In addition, it shows the difference between the four decadal averages (1991-2000, 2001-2010, 2011-2020) and the previous normal (1981-2020) for more detailed analysis of climate conditions in the last 30 years, with an aim of allowing users to see the trends in climate change from various perspectives.

I hope this newly updated Climatological Normals of Korea is widely used in different sectors of society, as well as serving as critical data for responding to climate change and reaching carbon neutrality in the era of climate crisis.

Thank you.

**December 2021**  
Administrator, Korea Meteorological Administration  
**Park Kwang Suk**



# 목차

## I. 일러두기 INTRODUCTION

<b>1. 기후평년값(1991~2020) 기본정보 Climate Normals Background Information</b>	
1.1 기본정보 Background Information	I-3
1.2 평년값 제공지점 일람표 List of the Observation Stations of Climate Normals	I-8
1.3 관측지점 이동내역 List of Observation Stations Moved Locations	I-14
1.4 평년값 제공지점도 Observation Stations with Climate Normals	I-18
1.5 요소별 통계기간 Periods of Statistics	I-20
<b>2. 기후평년값(1991~2020) 세부 산출방법 Calculation of Climate Normals</b>	
2.1 기후평년값의 정의 및 산출현황 Definition and Calculation of Climate Normals	I-49
2.2 기후평년값(1991-2020) 제공지점 Observation Stations with Climate Normals	I-49
2.3 기후평년값 통계방법 Statistical Methods of Climate Normals	I-51
<b>3. 기후평년값 사용방법 How to Use Climate Normals</b>	
3.1 일·주·순 평년값 조회 Search for Daily/Week/10-Day Climate Normals	I-60
3.2 기후표 사용방법 How to Use Climate Normals	I-60

## II. 한국기후표 CLIMATOLOGICAL NORMALS OF KOREA

<b>연 평년값 요약표 Summary of Annual Normals</b>	II-5
<b>월별 평년값(기본요소) Monthly Normals</b>	
· 종관기상관측지점 ASOS	II-9
· 방재기상관측지점 AWS	II-179
<b>월별 평년값(풍향별요소) Monthly Normals with Wind Direction Elements</b>	
· 종관기상관측지점 ASOS	II-215
· 방재기상관측지점 AWS	II-300

**월별 평년값(계급별일수) Monthly Normals with Categorized Frequencies of Weather Phenomena**

- 종관기상관측지점 ASOS ..... II-437
- 목측관측지점 Manual Observation Stations ..... II-692
- 방재기상관측지점 AWS ..... II-697

**월별 평년값(현상별일수) Monthly Normals with Frequency of Weather Phenomena**

- 종관기상관측지점 ASOS ..... II-833
- 목측관측지점 Manual Observation Stations ..... II-876
- 방재기상관측지점 AWS ..... II-879

**계절별 평년값 Seasonal Normals**

- 종관기상관측지점 ASOS ..... II-915
- 방재기상관측지점 AWS ..... II-958

**연 평년값 Annual Normals**

- 종관기상관측지점 ASOS ..... II-977
- 방재기상관측지점 AWS ..... II-984

**계절극값 Seasonal Extremes**

- 종관·방재기상관측지점 ASOS,AWS ..... II-989
- 목측관측지점 Manual Observation Stations ..... II-1017



# 일러두기

## INTRODUCTION

1. 기후평년값(1991~2020) 기본정보(Climate Normals Background Information)
2. 기후평년값(1991~2020) 세부 산출방법(Calculation of Climate Normals)
3. 기후평년값 사용방법(How to Use Climate Normals)



## 1. 기후평년값(1991~2020) 기본정보(Climate Normals Background Information)

### 1.1. 기본정보(Background Information)

- 모든 요소의 관측시각은 동경 135 ° 자오선을 기준으로 한 한국표준시이다.
- The observation time for all elements is the Korean Standard Time (KST), 135 ° E meridian.
- 평년값의 통계기간은 1991~2020년으로 관측기간이 30년 미만인 지점은 1월 1일 자료가 포함된 첫해의 기간부터 통계하고, 그 기간이 10년 미만인 지점 및 요소는 제외하였으며, 기후표에서 [평년] 항목으로 표기하였다.
- The statistics of normals are based on the period 1991-2020. When the observation period of stations is shorter than 30 years, normal values are calculated from January 1 in the first year of recording values. Stations and elements with a period less than 10 years are excluded and are indicated as [Normal Year] in the table of climate normals.
- 10년 평년값은 1991~2000년, 2001~2010년, 2011~2020년 평년값을 산출한 것으로 각 기간별로 관측 자료가 연속적으로 있는 경우에만 산출하고 관측이 중도에 시작되거나 중단된 경우에는 산출을 제외하였으며, 기후표에서 [ `91~`00], [ `01~`10], [ `11~`20]으로 표기하였다.
- Decadal normals are the average values of each decade period 1991-2000, 2001-2010, and 2011-2020. Calculations were made for the periods with consecutive data points and non-consecutive data points were excluded from the calculations. Decadal normals are listed as [ '91-'00], [ '01-'10] and [ '11-'20] in climate normals.
- 평년기간 중 관측장소가 이전된 경우에도 이전 전·후 자료를 모두 포함하여 통계하였으며, 수평거리 5km 이상, 수직거리 5m 이상 이동한 지점에 대한 목록은 별도로 제공하였다.
- For stations that were relocated during the normal period, data observed both before and after the relocation are included. A list of stations that moved a horizontal distance of 5km or more and a perpendicular distance of 5m or more is provided.
- 일·주·순 평년값은 자료양이 방대하여 본 책자에는 수록하지 않았으며, 기상자료개방포털(data.kma.go.kr)에서 조회와 내려받기가 가능하다.
- The amount of data for daily, weekly and 10-day normals is so huge that this publication was not able to contain the data. Instead, the data is available to search and download on the open climate data website (data.kma.go.kr).

- 평년값의 산출방법은 아래와 같다.
- The methods for calculating climate normals are as follows:

### 가. 월별 평년값(Monthly Normals)

- 관측지점 및 요소별 월통계값을 누년평균하여 구하였다.
- Monthly normals are derived by averaging monthly statistical values of all observation stations and elements over the given period.
- 기압, 평균기온, 최고기온, 최저기온, 최저초상온도, 지면온도, 지중온도, 상대습도, 증기압, 풍속, 운량, 강수량, 증발량, 일조시간, 강수·안개계속시간, 전천일사량은 월통계값을 누년평균하여 구하였다.
- Pressure, mean temperature, maximum temperature, minimum temperature, minimum grass temperature, ground-surface temperature, soil temperature, relative humidity, vapor pressure, wind speed, cloud cover, precipitation, evaporation, sunshine duration, duration of rainfall and fog, and total solar radiation are obtained by averaging the monthly statistical values.
- 월최고기온과 월최저기온은 연도별로 각 월별 극값(최고, 최저)을 산출한 후 누년평균하였다.
- Monthly maximum temperature and monthly minimum temperature are obtained by calculating and averaging monthly extremes (maximum and minimum values) for every month each year.
- 풍향별 관측횟수의 백분율과 풍향별 평균풍속, 풍향별 최대풍속은 매시(1일 24회) 관측값으로부터 구하였으며, 각 월별로 풍향별 관측횟수의 백분율과 평균·최대풍속의 평균을 구한 후 누년평균하여 산출하였다.
- Percentage frequency of wind direction, mean wind speed of wind directions, and maximum wind speed of wind directions are derived from hourly observations (24 times a day). The mean values of percentage frequency of wind direction, mean wind speed and maximum wind speed in each month are averaged

### 나. 계절별 평년값(Seasonal Normals)

- 봄은 3~5월, 여름은 6~8월, 가을은 9~11월, 겨울은 12~익년 2월의 월평년값을 사용하여 계절별로 산술평균 또는 합계하여 구하였다.
- Seasonal normals are derived from arithmetic means or sum of monthly normals from March to May for spring, from June to August for summer, from September to November for autumn, and from December to February for winter.
- 겨울평년값은 1991년 12월 ~ 2021년 2월까지의 기간에 대한 12, 1, 2월의 월별 평년값을 별도로 구한 후 산술평균하였다. 따라서 12월~2월의 월별 평년값을 평균한 값과 겨울평년값은 차이가 있을 수 있다.

- Winter normals are derived from arithmetic means of each monthly normal for December, January, and February during the period from December 1991 to February 2021. Therefore, the average of monthly normals for December - February may differ from winter normals.
- 강수량, 증발량, 일조시간은 해당 월별 평년값을 계절별로 합계하였고, 그 외 요소는 산술평균하였다.
- Precipitation, evaporation, and sunshine duration are obtained by summing monthly normals of the month concerned by season. All other elements are calculated using arithmetic means.

#### 다. 연별 평년값(Annual Normals)

- 지점별로 1~12월까지 월별 평년값을 산술평균 또는 합계하여 산출하였다.
- Annual normals are obtained from arithmetic means or sum of monthly normals of each location from January to December.

#### 라. 표준편차(Standard deviation)

- 정규분포를 보이는 기압, 평균기온, 증기압은 표준편차를 계산하여 수록하였다.
- Atmospheric pressure, mean temperature, and vapour pressure that follows a normal distribution have standard deviation.
- 표준편차는 다음 식을 이용하였다.
- Standard deviation is obtained from the following formula:

$$S.D = \sqrt{\frac{1}{N} \sum_{i=1}^N (X_i - \bar{X})^2}$$

$X_i$ :  $i$  번째 연도에 해당하는 관측값 또는 통계값

$\bar{X}$ : 평년기간( $N$ ) 동안 관측값 또는 통계값의 합을 평년기간으로 나눈 평년값

The average of observations divided by the number of observations

#### 마. 계급별 일수(Categorized Frequencies of Weather Phenomena)

- 주요 기상요소가 특정 조건을 만족하는 날(예: 일평균기온 < -5.0°C인 날)의 수를 각 월별로 산출한 후 누년 평균하여 산출하였다.
- This is obtained by counting and averaging the number of days in each month where major weather elements meet the specific criteria (e.g. days with daily mean temperature less than -5.0°C).

## 바. 현상별 일수(Frequency of Weather Phenomena)

- 눈, 서리, 얼음, 우박, 안개, 황사, 뇌전이 관측된 일수와 일교차 10도 이상인 날, 폭염, 열대야, 한파가 나타난 날의 수를 각 월별로 구한 후 누년평균하여 산출하였다.
- This is obtained by counting and averaging the number of days in each month with snow, frost, ice, hail, fog, yellow dust, thunder and lightning, a daily temperature range of 10 degrees or more, heat wave, tropical night, and cold wave.
- 눈일수는 눈, 진눈깨비, 소낙눈, 소낙성 진눈깨비, 싸락눈, 가루눈, 눈보라가 나타난 일수를 포함한다.
- The number of snow days indicates the total days with snow, sleet, snow shower, sleet shower, snow pellets, snow grains, or snow storm.
- 우박일수는 우박, 싸락우박, 동우가 나타난 일수를 포함한다.
- The number of hail days indicates the total days with hail, ice pellets, or frozen rain.
- 안개일수는 시정이 1km 미만의 안개와 낮은 안개가 나타난 일수를 포함한다.
- The number of fog days indicates the total days of fog with visibility less than 1km or shallow fog.
- 뇌전일수는 뇌전, 천둥이 나타난 일수를 포함하고, 번개만 나타난 날은 제외하였으며, 2017년부터 목측관측이 중단되어 2016년까지의 자료만 사용하였다.
- The number of thunderstorm days indicates the total days of thunderstorm or thunder. The days of lightning only are excluded. The data from the period until 2016 are only used because manual observations stopped in 2017.

## 사. 계절극값(Seasonal Extremes)

- 현상의 첫날과 마지막 날이 해를 달리하여 나타나는 겨울철 계절현상(얼음, 눈, 서리)은 1991년 7월부터 2021년 6월까지의 기간에 대하여 평년값을 산출하였다.
- The data period begins from July 1991 to June 2021 for a winter phenomenon (ice, snow, frost, etc.) where the first and last day of its occurrence spans over two consecutive years.
- 계절현상의 첫날과 마지막날의 평년값은 평년기간 중 연도별로 현상이 연중 처음 나타난 날과 마지막으로 나타난 날을 누년평균하여 산출하였다.
- The normals of the first and last days of a seasonal phenomenon are obtained by averaging the first and last days of the phenomenon for each year during the normal period.



- 계절현상의 첫날과 마지막날의 가장 이름과 가장 늦음은 관측 이래로 현상이 나타난 날이 가장 일렀던 날의 날짜와 가장 늦었던 날의 날짜를 연월일까지 구하였다.
- For the earliest and latest first and last days of a seasonal phenomenon, the date of the earliest and latest occurrence from the first day of the observation are obtained with day, month and year.
- 계절현상이 가장 오래 계속된 기간은 관측 이래 연도별로 해당 현상이 가장 오래 지속된 날을 구하고, 그 중 최장일을 산출한 뒤 시작일과 끝일을 연월일까지 표기하여 나타냈으며, 시작일과 끝일의 차를 구하여 일수를 산출하였다.
- The longest period is from the first to the last occurrence day of a seasonal phenomenon in each year, which lasted longest without any break from the first day of the observation. The start and end dates of the longest period are obtained with day, month, and year. The number of days with the phenomenon is derived by subtracting the start date from the end date.

## 1.2. 평년값 제공지점 일람표 (List of the Observation Stations of Climate Normals)

순번 No.	지점번호 Station No.	관측지점 Station	북위 Lat.(N)	동경 Long.(E)	해발고도(m) Height above sea level		센서별 지상높이(m) Height above ground level			
					노장 Observation field	기압계 Barometer	온도계 Thermometer	풍속계 Anemometer	우량계 Rain gauge	
<b>종관기상관측지점(Automated Synoptic Observing System, ASOS)</b>										
1	90	속초	Sokcho	38 ° 15'	128 ° 34'	17.5	18.7	1.7	10.0	1.4
2	95	철원	Cheorwon	38 ° 09'	127 ° 18'	155.5	157.0	1.5	10.0	1.4
3	98	동두천	Dongducheon	37 ° 54'	127 ° 04'	115.6	116.7	1.7	10.0	1.0
4	99	파주	Paju	37 ° 53'	126 ° 46'	30.6	32.0	1.7	10.0	1.0
5	100	대관령	Daegwallyeong	37 ° 41'	128 ° 43'	772.4	773.4	1.5	10.0	1.4
6	101	춘천	Chuncheon	37 ° 54'	127 ° 44'	75.8	77.1	1.5	10.0	1.4
7	102	백령도	Baengnyeongb	37 ° 58'	124 ° 43'	36.0	37.2	1.8	9.0	1.2
8	105	강릉	Gangneung	37 ° 45'	128 ° 53'	27.1	28.2	1.7	10.0	1.3
9	106	동해	Donghae	37 ° 30'	129 ° 07'	40.5	41.7	1.7	10.0	1.4
10	108	서울	Seoul	37 ° 34'	126 ° 58'	85.7	86.7	1.5	10.0	0.5
11	112	인천	Incheon	37 ° 29'	126 ° 37'	69.0	70.2	1.6	10.0	1.2
12	114	원주	Wonju	37 ° 20'	127 ° 57'	150.1	151.1	1.7	14.0	1.4
13	115	울릉도	Ulleungdo	37 ° 29'	130 ° 54'	221.1	222.3	1.7	10.0	0.8
14	119	수원	Suwon	37 ° 15'	126 ° 59'	39.8	40.8	1.6	18.7	1.1
15	121	영월	Yeongwol	37 ° 11'	128 ° 27'	240.5	241.7	1.8	10.0	1.4
16	127	충주	Chungju	36 ° 58'	127 ° 57'	114.9	116.3	1.7	10.0	1.0
17	129	서산	Seosan	36 ° 47'	126 ° 30'	25.3	26.6	1.6	10.0	1.1
18	130	울진	Uljin	36 ° 60'	129 ° 25'	49.0	50.2	1.7	10.0	1.1
19	131	청주	Cheongju	36 ° 38'	127 ° 26'	58.7	60.1	1.7	10.0	0.8
20	133	대전	Daejeon	36 ° 22'	127 ° 22'	68.0	68.7	1.4	19.8	1.0
21	135	추풍령	Chupungyeong	36 ° 13'	127 ° 60'	245.0	246.2	1.6	10.0	1.1
22	136	안동	Andong	36 ° 34'	128 ° 42'	141.3	142.8	1.8	10.0	1.3
23	137	상주	Sangju	36 ° 25'	128 ° 09'	96.6	98.0	1.8	10.0	1.4
24	138	포항	Pohang	36 ° 02'	129 ° 23'	3.9	4.9	1.6	10.0	1.2
25	140	군산	Gunsan	36 ° 00'	126 ° 46'	27.9	28.6	1.5	10.0	1.0
26	152	울산	Ulsan	35 ° 35'	129 ° 20'	81.1	82.3	1.8	10.0	1.3
27	155	창원	Changwon	35 ° 10'	128 ° 34'	35.0	36.3	1.7	10.0	0.6
28	156	광주	Gwangju	35 ° 10'	126 ° 53'	70.3	71.4	1.7	17.5	0.8
29	159	부산	Busan	35 ° 06'	129 ° 02'	69.6	70.9	1.5	18.0	1.3
30	162	통영	Tongyeong	34 ° 51'	128 ° 26'	31.6	32.6	1.5	15.0	1.0
31	165	목포	Mokpo	34 ° 49'	126 ° 23'	44.7	45.9	1.7	10.0	0.8
32	168	여수	Yeosu	34 ° 44'	127 ° 44'	65.9	66.1	1.5	13.0	1.0
33	169	흑산도	Heuksando	34 ° 41'	125 ° 27'	75.1	78.0	1.9	15.5	0.8
34	170	완도	Wando	34 ° 24'	126 ° 42'	35.4	36.7	1.5	10.0	0.6
35	172	고창	Gochang	35 ° 21'	126 ° 36'	52.4	53.5	1.8	10.0	1.7
36	184	제주	Jeju	33 ° 31'	126 ° 32'	20.8	22.0	1.7	15.0	1.5
37	185	고산	Gosan	33 ° 18'	126 ° 10'	71.4	72.5	1.7	10.0	1.5

순번 No.	지점번호 Station No.	관측지점 Station		북위 Lat.(N)	동경 Long.(E)	해발고도(m)		센서별 지상높이(m)		
						Height above sea level		Height above ground level		
						노장 Observation field	기압계 Barometer	온도계 Thermometer	풍속계 Anemometer	우량계 Rain gauge
38	188	성산	Seongsan	33 ° 23'	126 ° 53'	20.3	21.7	1.7	10.0	1.5
39	189	서귀포	Seogwipo	33 ° 15'	126 ° 34'	51.9	53.2	1.7	10.0	1.5
40	192	진주	Jinju	35 ° 10'	128 ° 02'	29.4	30.9	1.5	10.0	0.6
41	201	강화	Ganghwa	37 ° 42'	126 ° 27'	47.8	49.2	1.6	10.0	0.6
42	202	양평	Yangpyeong	37 ° 29'	127 ° 30'	47.3	48.8	1.9	10.0	0.6
43	203	이천	Icheon	37 ° 16'	127 ° 29'	80.1	81.6	1.8	10.0	0.6
44	211	인제	Inje	38 ° 04'	128 ° 10'	201.8	202.8	1.5	10.0	1.3
45	212	홍천	Hongcheon	37 ° 41'	127 ° 53'	140.2	141.2	1.5	13.0	1.4
46	216	태백	Taebaek	37 ° 10'	128 ° 59'	714.5	715.3	1.5	15.0	1.2
47	217	정선군	Jeongseon Gun	37 ° 23'	128 ° 39'	307.6	309.1	1.5	10.0	1.4
48	221	제천	Jecheon	37 ° 10'	128 ° 12'	264.6	265.4	1.5	10.0	0.5
49	226	보은	Boeun	36 ° 29'	127 ° 44'	171.3	172.7	1.5	10.0	0.5
50	232	천안	Cheonan	36 ° 46'	127 ° 18'	84.8	86.4	1.8	10.0	1.2
51	235	보령	Boryeong	36 ° 20'	126 ° 33'	10.0	11.2	1.6	10.0	1.1
52	236	부여	Buyeo	36 ° 16'	126 ° 55'	13.4	14.9	1.7	10.0	0.5
53	238	금산	Geumsan	36 ° 06'	127 ° 29'	172.7	174.0	1.5	10.0	0.5
54	243	부안	Buan	35 ° 44'	126 ° 43'	12.2	13.5	1.8	10.0	0.6
55	244	임실	Imsil	35 ° 37'	127 ° 17'	247.0	248.4	1.8	10.0	0.6
56	245	정읍	Jeongeup	35 ° 34'	126 ° 50'	68.7	71.0	1.9	10.0	1.0
57	247	남원	Namwon	35 ° 25'	127 ° 24'	133.7	134.8	1.5	10.0	0.7
58	248	장수	Jangsu	35 ° 39'	127 ° 31'	407.4	408.8	1.5	10.0	0.5
59	252	영광군	Yeongwanggun	35 ° 17'	126 ° 29'	37.2	38.7	1.5	10.0	1.2
60	253	김해시	Gimhaesi	35 ° 14'	128 ° 53'	54.6	55.9	1.7	10.0	1.0
61	254	순창군	Sunchanggun	35 ° 22'	127 ° 08'	129.4	130.5	1.5	10.0	0.6
62	257	양산시	Yangsansi	35 ° 18'	129 ° 01'	6.3	7.5	1.8	10.0	0.7
63	259	강진군	GangjinGun	34 ° 38'	126 ° 46'	10.0	13.9	1.5	10.0	0.5
64	260	장흥	Jangheung	34 ° 41'	126 ° 55'	44.0	46.3	1.5	10.0	0.5
65	261	해남	Haenam	34 ° 33'	126 ° 34'	16.4	17.9	1.5	10.0	0.6
66	262	고흥	Goheung	34 ° 37'	127 ° 17'	51.9	53.3	1.5	10.0	0.6
67	263	의령군	Uiryonggun	35 ° 19'	128 ° 17'	14.1	14.8	2.0	10.0	0.6
68	264	함양군	Hamyanggun	35 ° 31'	127 ° 45'	152.1	153.5	1.8	10.0	0.6
69	271	봉화	Bongwhoa	36 ° 57'	128 ° 55'	324.7	325.6	1.7	10.0	1.2
70	272	영주	Yeongju	36 ° 52'	128 ° 31'	211.3	212.7	1.8	10.0	1.0
71	273	문경	Mungyeong	36 ° 38'	128 ° 09'	173.0	174.2	1.8	10.0	1.0
72	276	청송군	Cheongsonggun	36 ° 26'	129 ° 02'	208.7	209.7	1.5	10.0	1.0
73	277	영덕	Yeongdeok	36 ° 32'	129 ° 25'	42.5	43.5	1.7	10.0	1.2
74	278	의성	Uiseong	36 ° 21'	128 ° 41'	81.5	82.4	1.5	10.0	1.1
75	279	구미	Gumi	36 ° 08'	128 ° 19'	49.2	50.7	1.7	10.0	1.4
76	281	영천	Yeongcheon	35 ° 59'	128 ° 57'	96.1	97.0	1.7	10.0	1.2
77	283	경주시	GyeongJu	35 ° 49'	129 ° 12'	40.1	41.1	1.5	10.0	1.0
78	284	거창	Geochang	35 ° 40'	127 ° 55'	228.5	229.6	1.5	10.0	1.3

순번 No.	지점번호 Station No.	관측지점 Station		북위 Lat.(N)	동경 Long.(E)	해발고도(m) Height above sea level		센서별 지상높이(m) Height above ground level		
						노장 Observation field	기압계 Barometer	온도계 Thermometer	풍속계 Anemometer	우량계 Rain gauge
						79	285	합천	Hapcheon	35 ° 34'
80	288	밀양	Miryang	35 ° 29'	128 ° 45'	8.3	9.3	2.0	10.0	1.3
81	289	산청	Sancheong	35 ° 25'	127 ° 53'	138.2	139.7	1.6	10.0	0.5
82	294	거제	Geoje	34 ° 53'	128 ° 36'	44.8	46.2	1.6	10.0	1.0
83	295	남해	Namhae	34 ° 49'	127 ° 56'	45.7	47.0	1.8	10.0	0.8
84	860	대구(신암)	Daegu	35 ° 53'	128 ° 37'	58.8		1.8	10.0	0.6
85	864	전주(완산)	Jeonju	35 ° 49'	127 ° 09'	52.3	53.4	1.5	10.0	0.6
<b>방재기상관측지점(Automatic Weather System, AWS)</b>										
86	268	진도군	Jindogun	34 ° 28'	126 ° 16'	9.8	11.1	1.5	10.0	1.0
87	400	강남	Gangnam	37 ° 30'	127 ° 05'	12.7		1.7	10.0	0.4
88	401	서초	Seochon	37 ° 29'	127 ° 02'	33.1		2.1	10.0	1.0
89	402	강동	Gangdong	37 ° 33'	127 ° 09'	56.2		1.8	7.0	1.4
90	403	송파	Songpa	37 ° 31'	127 ° 06'	58.3		1.5	7.0	0.9
91	404	강서	Gangseo	37 ° 34'	126 ° 50'	80.4		1.8	10.0	0.6
92	405	양천	Yangcheon	37 ° 32'	126 ° 53'	11.9		2.0	7.0	0.9
93	406	도봉	Dobong	37 ° 40'	127 ° 02'	56.7		1.8	7.0	1.2
94	407	노원	Nowon	37 ° 37'	127 ° 06'	25.3		1.7	10.0	0.6
95	408	동대문	Dongdaemun	37 ° 35'	127 ° 04'	54.0		1.9	7.0	0.8
96	409	중랑	Jungrang	37 ° 35'	127 ° 05'	39.1		1.9	7.0	0.8
97	410	기상청	Gisangcheong	37 ° 30'	126 ° 55'	44.0		1.9	7.0	0.5
98	411	마포	Mapo	37 ° 33'	126 ° 56'	100.7		1.9	10.0	0.5
99	412	서대문	Seodaemun	37 ° 34'	126 ° 56'	103.1		1.8	10.0	0.7
100	413	광진	Gwangjin	37 ° 32'	127 ° 05'	28.6		1.9	7.0	0.9
101	414	성북	Seongbuk	37 ° 37'	126 ° 60'	128.6		1.8	7.0	0.5
102	415	용산	Yongsan	37 ° 31'	126 ° 59'	31.7		1.5	7.0	0.6
103	416	은평	Eunhpyeong	37 ° 39'	126 ° 57'	55.0		1.6	10.0	0.6
104	417	금천	Geumcheon	37 ° 28'	126 ° 54'	45.0		2.1	7.0	1.7
105	419	중구	Jong-gu	37 ° 33'	126 ° 59'	267.1		1.7	4.0	0.6
106	421	성동	Seongdong	37 ° 33'	127 ° 02'	34.7		1.3	7.0	0.8
107	423	구로	Guro	37 ° 30'	126 ° 50'	56.1		1.5	7.0	1.2
108	424	강북	Gangbuk	37 ° 38'	127 ° 02'	57.3		1.7	10.0	0.8
109	425	남현	Namhyeon	37 ° 28'	126 ° 59'	87.9		1.5	10.0	1.1
110	433	부천	Bucheon	37 ° 30'	126 ° 46'	29.0		1.7	6.5	0.9
111	434	안양	Anyang	37 ° 23'	126 ° 58'	96.0		1.6	7.0	0.9
112	437	광명	Gwangmyeong	37 ° 29'	126 ° 52'	68.0		1.8	7.0	0.9
113	438	군포	Gunpo	37 ° 22'	126 ° 56'	97.0		1.6	7.0	0.9
114	441	김포	Gimpo	37 ° 39'	126 ° 42'	32.0		1.7	7.0	0.9
115	444	하남	Hanam	37 ° 32'	127 ° 13'	37.0		1.7	10.0	0.5
116	445	의왕	Uiwang	37 ° 21'	126 ° 58'	94.0		1.6	7.0	0.9
117	504	포천	Pocheon	37 ° 52'	127 ° 11'	105.1		1.9	10.0	0.7
118	505	가평조종	Gapyeongjajong	37 ° 49'	127 ° 21'	170.5		1.7	10.0	0.5

순번 No.	지점번호 Station No.	관측지점 Station		북위 Lat.(N)	동경 Long.(E)	해발고도(m) Height above sea level		센서별 지상높이(m) Height above ground level		
						노장 Observation field	기압계 Barometer	온도계 Thermometer	풍속계 Anemometer	우량계 Rain gauge
119	510	영등포	Yeongdeungpo	37° 32'	126° 54'	25.4		1.8	7.0	0.8
120	512	인천연수	Incheonyeonsu	37° 24'	126° 40'	8.1		1.7	10.0	0.7
121	516	안성	Ansung	37° 00'	127° 15'	23.9		1.9	10.0	0.6
122	517	간성	Gansung	38° 23'	128° 28'	6.1		1.8	10.0	0.7
123	526	평창	Pyeongchang	37° 23'	128° 24'	303.2		1.5	10.0	0.5
124	532	의정부	Uijeongbu	37° 44'	127° 04'	89.5		1.6	10.0	0.8
125	536	횡성	Hwoingseong	37° 29'	127° 58'	114.4		1.6	10.0	0.5
126	540	고양	Goyang	37° 38'	126° 54'	44.7		1.6	10.0	0.5
127	541	남양주	Nayangju	37° 38'	127° 09'	25.4		1.6	10.0	0.6
128	545	안산	Ansan	37° 17'	126° 50'	5.9		1.9	10.0	0.6
129	546	경기광주	Gyeonggiwangju	37° 26'	127° 16'	122.6		1.6	10.0	0.6
130	548	여주	Yeoju	37° 16'	127° 38'	118.6		1.6	10.0	0.8
131	549	용인	Yongin	37° 16'	127° 13'	83.0		1.6	10.0	1.2
132	550	오산	Osan	37° 11'	127° 03'	41.8		1.7	10.0	0.5
133	551	평택	Pyeongtak	36° 59'	127° 07'	27.1		1.5	10.0	0.5
134	555	화천	Hwacheon	38° 06'	127° 42'	106.2		1.5	10.0	0.7
135	556	양구	Yanggu	38° 06'	127° 59'	187.6		1.9	10.0	0.5
136	565	시흥	Siheung	37° 23'	126° 47'	5.8		1.6	10.0	1.2
137	569	구리	Guri	37° 35'	127° 09'	27.2		1.8	10.0	0.6
138	570	금곡	Geumgok	37° 37'	126° 39'	33.7		1.8	10.0	0.6
139	571	화성	Hwasung	37° 12'	126° 49'	45.4		1.6	10.0	0.5
140	572	성남	Seongnam	37° 25'	127° 07'	28.7		1.5	10.0	0.7
141	590	과천	Gwacheon	37° 26'	127° 00'	46.6		1.7	10.0	0.6
142	595	진부령	Jinburyeong	38° 16'	128° 22'	586.5		1.5	10.0	0.6
143	598	양주	Yangju	37° 50'	126° 59'	87.8		1.9	10.0	0.6
144	601	단양	Dangyang	36° 59'	128° 22'	184.6		1.8	10.0	0.6
145	602	진천	Jincheon	36° 52'	127° 28'	111.0		1.7	10.0	0.5
146	603	괴산	Goesan	36° 49'	127° 47'	120.2		1.6	10.0	0.4
147	604	옥천	Okcheon	36° 18'	127° 36'	122.6		1.7	10.0	0.5
148	608	홍북	Hongbuk	36° 38'	126° 39'	86.5		1.6	10.0	0.6
149	611	세종연서	Sejongyeonseo	36° 34'	127° 17'	51.0		1.7	10.0	0.5
150	612	공주	Gongju	36° 29'	127° 08'	24.0		1.9	10.0	0.6
151	614	서천	Seocheon	36° 04'	126° 42'	9.6		1.7	10.0	0.6
152	615	논산	Nonsan	36° 13'	127° 06'	8.2		1.7	10.0	0.6
153	616	당진	Dangjin	36° 53'	126° 37'	52.4		1.8	10.0	0.9
154	618	청양	Cheongyang	36° 25'	126° 47'	98.8		1.9	10.0	0.6
155	619	음성	Eumseong	36° 55'	127° 42'	133.4		1.4	10.0	0.5
156	623	증평	Jeungpyeong	36° 48'	127° 34'	74.7		1.7	10.0	0.6
157	627	태안	Taeon	36° 46'	126° 18'	41.9		1.8	10.0	0.6
158	628	예산	Yesan	36° 45'	126° 49'	38.8		1.8	10.0	0.5
159	634	아산	Asan	36° 51'	126° 52'	29.5		1.8	10.0	0.8

순번 No.	지점번호 Station No.	관측지점 Station		북위 Lat.(N)	동경 Long.(E)	해발고도(m) Height above sea level		센서별 지상높이(m) Height above ground level		
						노장 Observation field	기압계 Barometer	온도계 Thermometer	풍속계 Anemometer	우량계 Rain gauge
160	636	계룡	Gyeryong	36 ° 19'	127 ° 14'	132.0		1.8	10.0	0.7
161	642	문화	Munhwa	36 ° 19'	127 ° 24'	79.2		1.7	10.0	0.6
162	643	세천	Secheon	36 ° 20'	127 ° 30'	91.3		1.6	10.0	0.7
163	648	장동	Jangdong	36 ° 25'	127 ° 26'	99.9		1.8	10.0	0.6
164	649	부평	Bupyeong	37 ° 28'	126 ° 45'	25.9		1.5	10.0	0.6
165	652	연천청산	Yeoncheoncheongsan	37 ° 59'	127 ° 04'	38.3		1.8	10.0	0.6
166	670	양양	Yangyang	38 ° 05'	128 ° 38'	4.3		1.7	10.0	0.7
167	674	사북	Sabuk	37 ° 13'	128 ° 49'	822.3		1.9	10.0	0.7
168	699	무안	Muan	34 ° 59'	126 ° 28'	37.9		1.5	10.0	0.6
169	701	무주	Muju	36 ° 00'	127 ° 40'	212.9		1.5	10.0	0.5
170	702	익산	Iksan	35 ° 57'	126 ° 60'	15.1		1.6	10.0	1.0
171	703	진안	Jinan	35 ° 46'	127 ° 26'	354.3		1.6	10.0	0.5
172	706	담양	Damyang	35 ° 19'	126 ° 58'	44.7		1.5	10.0	0.6
173	708	광산	Gwangsan	35 ° 08'	126 ° 45'	29.9		1.5	10.0	0.6
174	709	구례	Gurye	35 ° 12'	127 ° 28'	29.8		1.5	10.0	0.6
175	710	나주	Naju	35 ° 02'	126 ° 45'	7.8		1.5	10.0	0.5
176	712	순천시	Suncheon-si	34 ° 57'	127 ° 31'	12.8		1.5	10.0	0.6
177	713	광양읍	Gwangyang-eup	34 ° 59'	127 ° 35'	15.0		1.5	10.0	0.6
178	722	조선대	Josundae	35 ° 08'	126 ° 56'	110.9		1.5	10.0	0.5
179	723	거문도	Geomun-do	34 ° 02'	127 ° 19'	6.7		1.7	10.0	0.7
180	724	추자도	Chuja-do	33 ° 57'	126 ° 18'	8.1		1.7	10.0	0.5
181	730	장성	Jangseong	35 ° 17'	126 ° 46'	44.0		1.5	10.0	0.5
182	731	영암	Yeongam	34 ° 49'	126 ° 41'	4.6		1.8	10.0	0.6
183	732	보성	Boseong	34 ° 46'	127 ° 06'	145.5		1.6	10.0	0.6
184	734	완주	Ywanju	35 ° 59'	127 ° 15'	63.6		1.6	10.0	1.0
185	737	김제	Gimje	35 ° 49'	126 ° 53'	54.6		1.5	10.0	0.6
186	741	화순	Hwasun	35 ° 03'	126 ° 59'	94.8		1.5	10.0	0.6
187	754	함평	Hampyeong	35 ° 04'	126 ° 32'	10.4		1.5	10.0	0.7
188	768	곡성	Goksung	35 ° 17'	127 ° 17'	100.5		1.8	10.0	0.6
189	782	성판악	Sungpanak	33 ° 23'	126 ° 37'	760.5		2.3	7.0	0.6
190	788	풍암	Pungam	35 ° 08'	126 ° 53'	65.0		1.5	10.0	0.6
191	789	압해도	Aphae-do	34 ° 53'	126 ° 18'	8.9		1.5	10.0	0.7
192	801	영양	Yeongyang	36 ° 37'	129 ° 05'	217.0		1.8	10.0	0.6
193	810	성주	Seongju	35 ° 56'	128 ° 18'	39.4		1.6	10.0	0.5
194	812	고령	Goryeong	35 ° 42'	128 ° 17'	41.2		1.5	10.0	0.8
195	813	청도	Cheongdo	35 ° 39'	128 ° 44'	77.5		1.5	10.0	0.7
196	815	예천	Yecheon	36 ° 40'	128 ° 28'	102.1		1.6	10.0	0.6
197	822	김천	Gimcheon	36 ° 05'	128 ° 06'	82.7		1.6	10.0	0.6
198	823	군위	Gunwi	36 ° 15'	128 ° 33'	81.6		1.8	10.0	0.6
199	825	칠곡	Chilgok	36 ° 02'	128 ° 23'	29.8		1.7	10.0	0.6
200	827	경산	Gyeongsan	35 ° 49'	128 ° 45'	61.2		1.9	10.0	0.6

순번 No.	지점번호 Station No.	관측지점 Station		북위 Lat.(N)	동경 Long.(E)	해발고도(m) Height above sea level		센서별 지상높이(m) Height above ground level		
						노장 Observation field	기압계 Barometer	온도계 Thermometer	풍속계 Anemometer	우량계 Rain gauge
						201	828	달성	Dalseong	35 ° 41'
202	846	대구서구	Daeguseogu	35 ° 52'	128 ° 32'	76.4		1.9	10.0	0.5
203	876	삼척	Samchuk	37 ° 27'	129 ° 10'	68.5		2.0	10.0	0.7
204	901	울기	Ulgi	35 ° 29'	129 ° 26'	67.6		2.0	10.0	0.5
205	907	삼천포	Samcheonpo	34 ° 56'	128 ° 04'	29.5		2.0	10.0	2.1
206	910	영도	Yeongdo	35 ° 04'	129 ° 04'	139.0		1.7	10.0	0.5
207	918	고성	Goseong	34 ° 59'	128 ° 20'	7.0		1.5	10.0	0.6
208	919	창녕	Changnyeong	35 ° 33'	128 ° 29'	30.0		1.7	10.0	0.6
209	920	함안	Haman	35 ° 18'	128 ° 24'	8.4		1.7	10.0	0.6
210	921	가덕도	Gadeok-do	34 ° 60'	128 ° 50'	75.6		1.7	10.0	0.5
211	923	기장	Gijang	35 ° 17'	129 ° 15'	66.0		1.5	10.0	0.7
212	924	간절곶	Ganjeolgot	35 ° 22'	129 ° 22'	22.2		1.7	7.0	0.6
213	932	하동	Hadong	35 ° 04'	127 ° 46'	4.5		1.5	10.0	0.7
214	937	해운대	Haeundae	35 ° 11'	129 ° 10'	63.7		1.6	10.0	0.6
215	938	부산진	Busanjin	35 ° 10'	129 ° 01'	114.4		1.9	10.0	0.7
216	940	동래	Dongnae	35 ° 13'	129 ° 05'	70.1		1.7	10.0	0.6
217	941	북구	Bukgu	35 ° 13'	129 ° 00'	6.9		1.7	10.0	0.6
218	942	부산남구	Busannam-gu	35 ° 07'	129 ° 05'	124.3		1.5	10.0	0.6
219	949	정자	Jeongja	35 ° 38'	129 ° 26'	8.0		2.0	10.0	0.8



### 1.3. 관측지점 이동내역(List of Observation Stations Moved Locations)

※ 대상지점: 평년기간(1991~2020년)에 수평 5km, 고도 5m 이상 이동된 지점

※ Stations on the list: Stations that moved a horizontal distance of 5km or more and a perpendicular distance of 5m or more during the normal period 1991-2020.

지점 번호 Station No.	관측지점 Station		이동일자 Date of moving	이동 전 관측지점 Location before moving			이동 후 Location after moving			이동거리 Moving distance	
				북위 Lat.(N)	동경 Long.(E)	고도 (m) Height	북위 Lat.(N)	동경 Long.(E)	고도 (m) Height	거리 (km) Distance	고도 (m) Height
100	대관령	Daegwallyeong	2006.11.07.	37° 41'	128° 46'	843	37° 41'	128° 43'	772	4	-71
102	백령도	Baengnyeongdo	2018.05.01.	37° 58'	124° 38'	146	37° 58'	124° 43'	36	7	-110
119	수원	Suwon	2019.07.24.	37° 16'	126° 59'	35	37° 16'	126° 59'	40	2	5
127	충주	Chungju	2001.06.01.	36° 58'	127° 53'	69	36° 58'	127° 57'	115	6	46
			1994.01.01.	36° 58'	127° 55'	50	36° 58'	127° 53'	69	3	19
129	서산	Seosan	1997.12.28.	36° 46'	126° 28'	20	36° 47'	126° 29'	25	3	5
133	대전	Daejeon	1995.01.01.	36° 18'	127° 24'	77	36° 22'	127° 22'	70	8	-7
140	군산	Gunsan	2003.12.31.	35° 59'	126° 43'	26	36° 01'	126° 46'	28	5	2
152	울산	Ulsan	2016.04.01.	35° 34'	129° 19'	35	35° 35'	129° 20'	81	3	46
155	창원	Changwon	2004.12.16.	35° 11'	128° 34'	11	35° 10'	128° 34'	35	2	24
165	목포	Mokpo	2019.10.31.	34° 49'	126° 23'	38	34° 49'	126° 23'	45	0	7
			1997.10.30.	34° 47'	126° 23'	53	34° 49'	126° 23'	38	4	-15
170	완도	Wando	1996.06.01.	34° 18'	126° 45'	15	34° 24'	126° 42'	35	12	20
192	진주	Jinju	2005.11.23.	35° 13'	128° 07'	21	35° 10'	128° 02'	29	9	8
203	이천	Icheon	1994.07.01.	37° 17'	127° 26'	75	37° 16'	127° 29'	80	5	5
221	제천	Jecheon	1992.11.18.	37° 08'	128° 12'	220	37° 10'	128° 11'	265	3	45
232	천안	Cheonan	2016.04.01.	36° 47'	127° 07'	21	36° 46'	127° 17'	82	16	61
235	보령	Boryeong	1995.10.01.	36° 20'	126° 36'	33	36° 20'	126° 34'	10	4	-23
245	정읍	Jeongeup	2016.11.01.	35° 34'	126° 52'	45	35° 34'	126° 50'	70	2	25
247	남원	Namwon	2013.08.01.	35° 25'	127° 20'	90	35° 25'	127° 24'	133	6	43
			1992.11.25.	35° 25'	127° 25'	115	35° 25'	127° 20'	90	8	-25
261	해남	Haenam	1994.01.01.	34° 33'	126° 34'	5	34° 33'	126° 34'	16	0	11
262	고흥	Goheung	1995.11.23.	34° 36'	127° 18'	32	34° 37'	127° 17'	52	3	20
284	거창	Geochang	2011.03.04.	35° 40'	127° 55'	221	35° 40'	127° 55'	228	0	7
294	거제	Geoje	1995.11.29.	34° 53'	128° 36'	12	34° 53'	128° 36'	45	0	33
400	강남	Gangnam	2019.05.29.	37° 30'	127° 05'	29	37° 30'	127° 05'	13	0	-16
403	송파	Songpa	2010.08.16.	37° 31'	127° 06'	53	37° 31'	127° 06'	58	0	5
407	노원	Nowon	2013-00-00	37° 37'	127° 05'	53	37° 37'	127° 05'	25	0	-28
408	동대문	Dongdaemun	2015.07.13.	37° 35'	127° 03'	35	37° 35'	127° 04'	54	1	19
410	기상청	Gisangcheong	2010.08.16.	37° 29'	126° 55'	34	37° 29'	126° 55'	44	0	10
411	마포	Mapo	2010.08.16.	37° 32'	126° 56'	24	37° 33'	126° 56'	101	1	77
413	광진	Gwangjin	2015.11.23.	37° 32'	127° 05'	53	37° 32'	127° 05'	29	1	-24
416	은평	Eunhyeong	2015.11.11.	37° 38'	126° 57'	70	37° 39'	126° 56'	57	0	-13
423	구로	Guro	2010.08.16.	37° 29'	126° 50'	62	37° 29'	126° 50'	56	1	-6

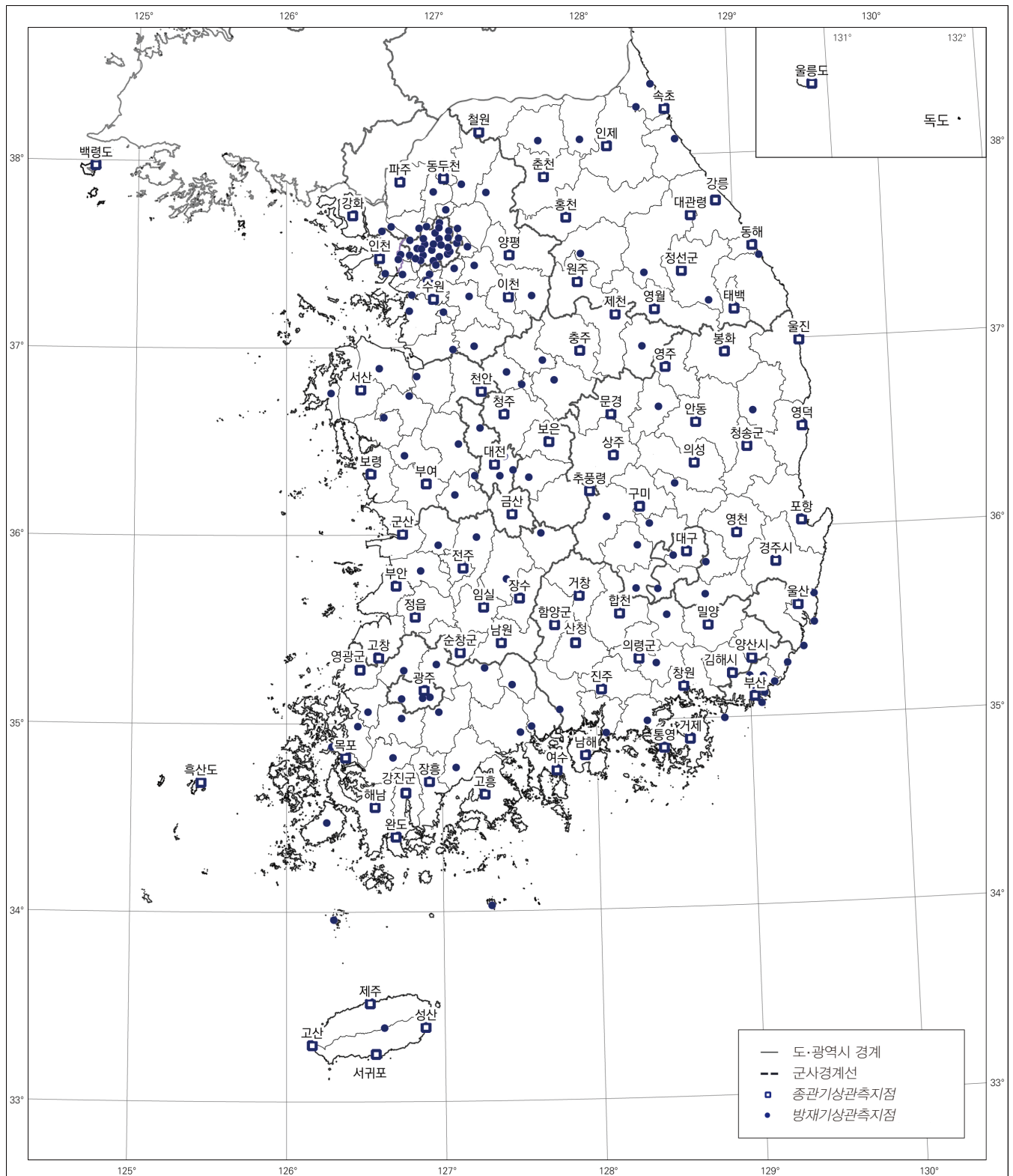


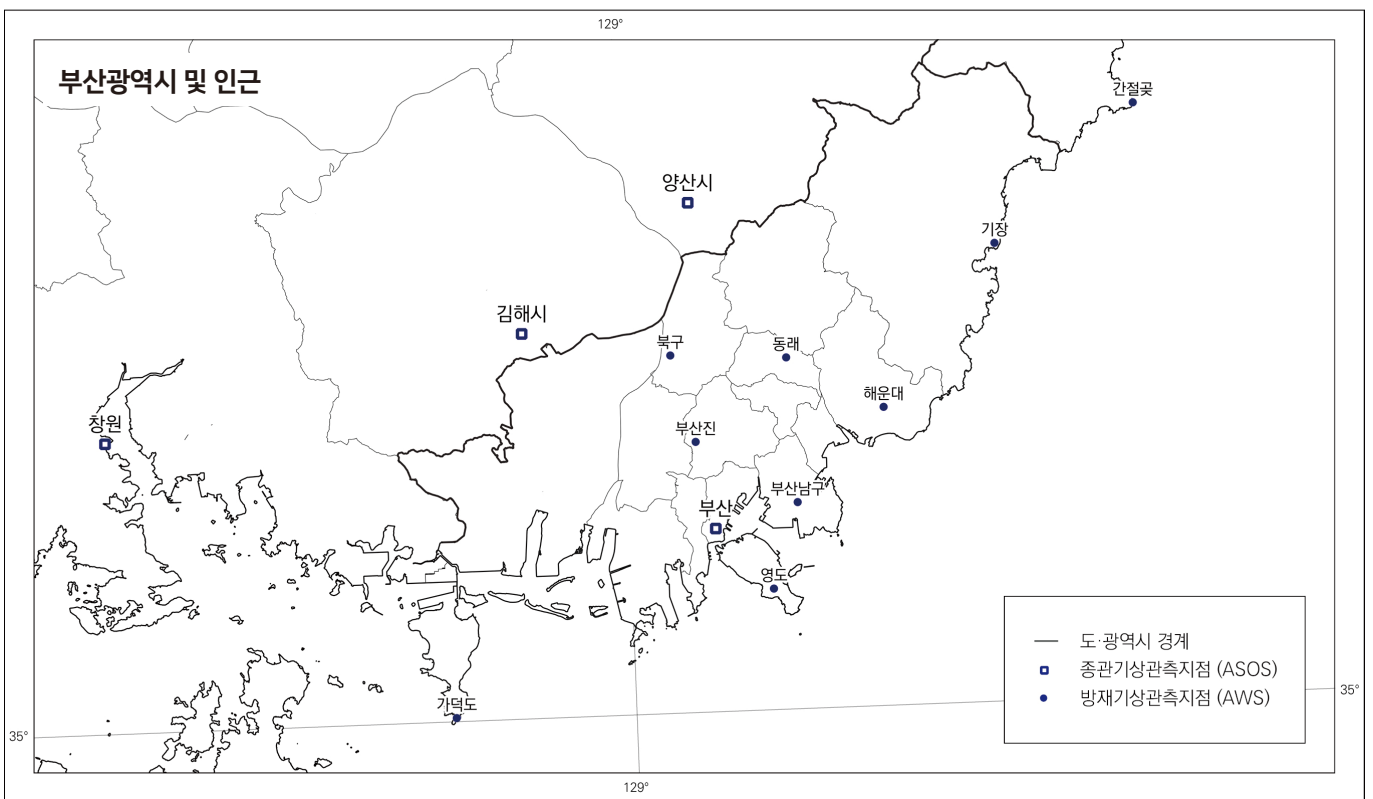
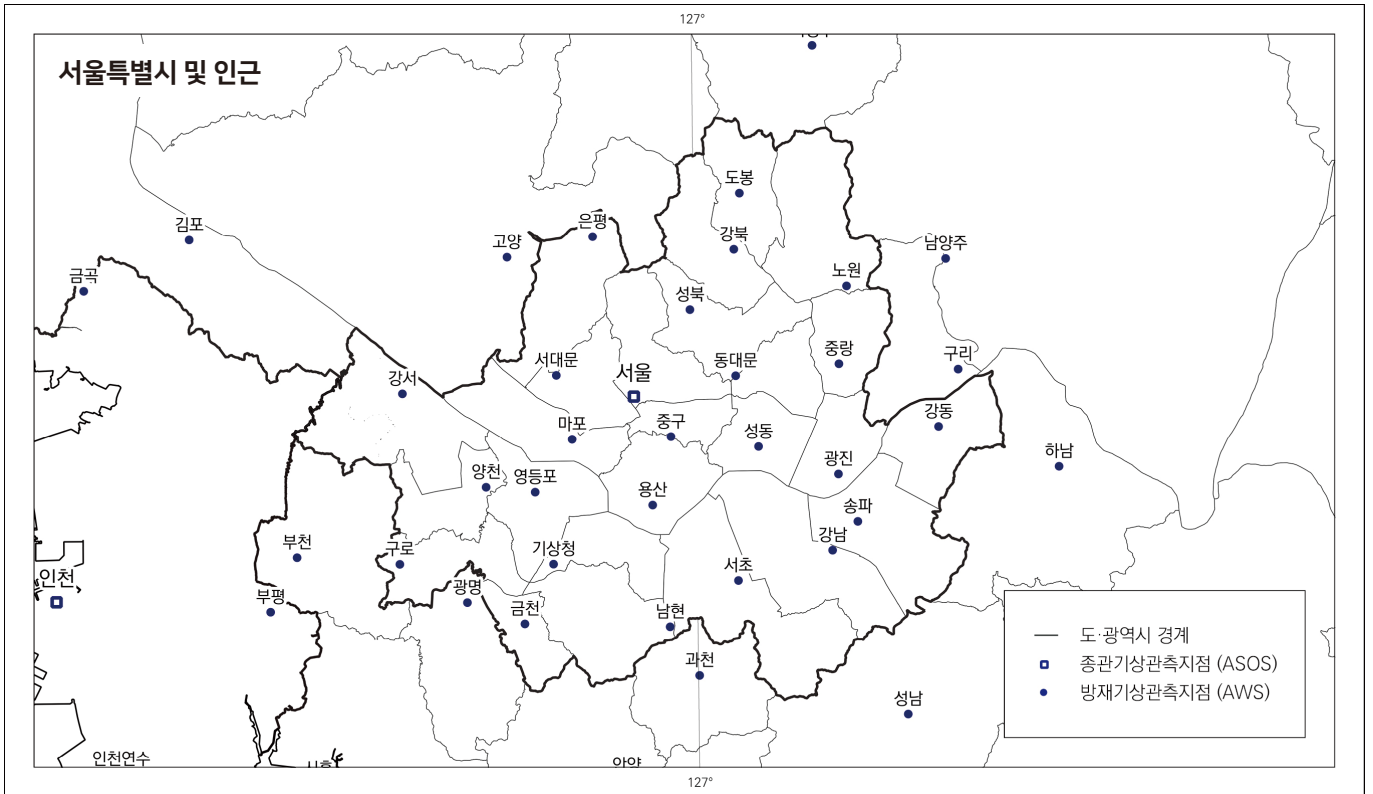
지점 번호 Station No.	관측지점 Station		이동일자 Date of moving	이동 전 관측지점 Location before moving			이동 후 Location after moving			이동거리 Moving distance	
				북위 Lat.(N)	동경 Long.(E)	고도 (m) Height	북위 Lat.(N)	동경 Long.(E)	고도 (m) Height	거리 (km) Distance	고도 (m) Height
425	남현	Namhyeon	2020.05.22.	37° 28'	126° 59'	88	37° 28'	126° 59'	113	0	25
505	가평조종	Gapyeongjojong	2007.08.22.	37° 49'	127° 21'	152	37° 49'	127° 21'	170	1	18
512	인천연수	Incheonyeonsu	2000.03.29.	37° 25'	126° 43'	22	37° 24'	126° 40'	8	4	-14
516	안성	Ansung	2013.12.12.	37° 01'	127° 16'	45	37° 00'	127° 15'	24	2	-21
517	간성	Gansung	2005.12.23.	38° 23'	128° 26'	30	38° 23'	128° 28'	5	4	-25
526	평창	Pyeongchang	1999.05.07.	37° 22'	128° 25'	310	37° 23'	128° 23'	303	2	-7
532	의정부	Uijeongbu	2010.10.29.	37° 44'	127° 05'	72	37° 44'	127° 04'	89	0	17
536	황성	Hwoingseong	2010.03.17.	37° 28'	127° 53'	128	37° 29'	127° 58'	111	8	-17
540	고양	Goyang	2011.10.29.	37° 40'	126° 52'	55	37° 38'	126° 53'	100	3	45
546	경기도	Gyeonggiwangju	2010.11.18.	37° 24'	127° 17'	31	37° 26'	127° 16'	119	4	88
548	여주	Yeoju	2009.09.11.	37° 18'	127° 39'	65	37° 16'	127° 38'	116	4	51
			1998.12.02.	37° 18'	127° 37'	58	37° 18'	127° 39'	65	3	7
549	용인	Yongin	2010.12.04.	37° 16'	127° 13'	93	37° 16'	127° 13'	84	0	-9
			1999.05.31.	37° 17'	127° 12'	76	37° 16'	127° 13'	93	3	17
550	오산	Osan	1998.08.18.	37° 10'	127° 04'	22	37° 11'	127° 03'	46	2	24
551	평택	Pyeongtak	2011.12.29.	36° 59'	127° 07'	36	36° 59'	127° 07'	27	1	-9
555	화천	Hwacheon	2015.07.13.	38° 06'	127° 42'	113	38° 06'	127° 42'	106	0	-7
556	양구	Yanggu	2009.09.02.	38° 07'	127° 59'	208	38° 06'	127° 59'	188	1	-20
565	시흥	Siheung	2013.12.11.	37° 20'	126° 47'	23	37° 23'	126° 47'	6	6	-17
569	구리	Guri	2011.11.24.	37° 35'	127° 08'	66	37° 35'	127° 10'	24	3	-42
570	금곡	Geumgok	2010.12.14.	37° 37'	126° 39'	61	37° 37'	126° 38'	34	0	-27
			1999.09.05.	37° 39'	126° 38'	27	37° 37'	126° 39'	61	4	34
571	화성	Hwasung	1997.05.19.	37° 10'	126° 43'	19	37° 12'	126° 49'	45	9	26
590	과천	Gwacheon	2010.12.14.	37° 26'	126° 59'	70	37° 26'	127° 00'	47	2	-23
595	진부령	Jinburyeong	2017.11.30.	38° 16'	128° 22'	596	38° 16'	128° 22'	587	0	-9
598	양주	Yangju	2015.07.13.	37° 50'	127° 00'	106	37° 50'	126° 59'	88	1	-18
			1998.04.14.	37° 50'	127° 00'	78	37° 50'	127° 00'	106	0	28
602	진천	Jincheon	2011.09.30.	36° 51'	127° 26'	92	36° 52'	127° 28'	111	3	19
603	괴산	Goesan	2001.06.19.	36° 48'	127° 48'	115	36° 48'	127° 48'	127	0	12
608	홍북	Hongbuk	2012.11.23.	36° 45'	126° 41'	44	36° 38'	126° 39'	87	14	43
612	공주	Gongju	2013.12.19.	36° 28'	127° 07'	50	36° 29'	127° 08'	24	3	-26
			2009.11.16.	36° 29'	127° 06'	67	36° 28'	127° 07'	50	3	-17
615	논산	Nonsan	2009.05.21.	36° 11'	127° 06'	14	36° 14'	127° 05'	6	5	-8
			1997.10.30.	36° 18'	127° 10'	10	36° 11'	127° 06'	14	14	4
616	당진	Dangjin	2010.11.08.	36° 54'	126° 39'	21	36° 53'	126° 37'	52	3	31
618	청양	Cheongyang	2007.12.17.	36° 25'	126° 47'	118	36° 25'	126° 47'	99	0	-19
619	음성	Eumseong	2015.07.13.	36° 56'	127° 41'	161	36° 55'	127° 42'	133	3	-28
623	증평	Jeungpyeong	2010.07.30.	36° 47'	127° 35'	102	36° 48'	127° 34'	75	2	-27
628	예산	Yesan	2000.07.01.	36° 41'	126° 48'	39	36° 44'	126° 49'	39	7	0
634	아산	Asan	2009.09.17.	36° 52'	126° 53'	15	36° 51'	126° 52'	30	3	15
636	계룡	Gyeryong	2009.11.26.	36° 18'	127° 14'	146	36° 19'	127° 14'	132	2	-14

지점 번호 Station No.	관측지점 Station		이동일자 Date of moving	이동 전 관측지점 Location before moving			이동 후 Location after moving			이동거리 Moving distance	
				북위 Lat.(N)	동경 Long.(E)	고도 (m) Height	북위 Lat.(N)	동경 Long.(E)	고도 (m) Height	거리 (km) Distance	고도 (m) Height
648	장동	Jangdong	2008.08.26.	36° 26'	127° 23'	62	36° 25'	127° 26'	100	5	38
701	무주	Muju	2020.08.14.	36° 00'	127° 40'	207	36° 00'	127° 40'	212	0	5
			2003.07.01.	36° 00'	127° 40'	200	36° 00'	127° 40'	206	0	6
702	익산	Iksan	2009.12.02.	35° 56'	126° 59'	30	35° 57'	126° 59'	15	1	-15
			1999.09.04.	35° 56'	126° 59'	20	35° 56'	126° 59'	30	0	10
703	진안	Jinan	2011.12.26.	35° 46'	127° 23'	289	35° 46'	127° 26'	354	5	65
708	광산	Gwangsan	2010.05.28.	35° 07'	126° 44'	43	35° 08'	126° 45'	30	2	-13
			2001.01.05.	35° 08'	126° 48'	37	35° 07'	126° 44'	43	6	6
709	구례	Gurye	1997.06.04.	35° 12'	127° 28'	50	35° 12'	127° 28'	30	1	-20
712	순천시	Suncheon-si	2012.12.04.	34° 57'	127° 29'	28	34° 56'	127° 31'	13	2	-15
722	조선대	Josundae	1999.06.30.	35° 05'	126° 55'	35	35° 08'	126° 56'	111	5	76
730	장성	Jangseong	2010.12.09.	35° 19'	126° 49'	66	35° 17'	126° 46'	44	7	-22
724	추자도	Chuja-do	2009.06.29.	33° 58'	126° 17'	18	33° 58'	126° 18'	10	0	-8
			2005.12.23.	33° 57'	126° 18'	58	33° 58'	126° 17'	18	1	-40
731	영암	Yeongam	2003.03.20.	34° 47'	126° 42'	18	34° 48'	126° 42'	26	1	8
			2015.06.29.	34° 48'	126° 42'	26	34° 49'	126° 41'	5	2	-21
732	보성	Boseong	2011.08.19.	34° 46'	127° 05'	160	34° 46'	127° 05'	146	0	-14
734	완주	Wanju	2017.03.03.	35° 55'	127° 10'	43	35° 59'	127° 15'	64	11	21
			2012.10.08.	35° 59'	127° 13'	61	35° 55'	127° 10'	43	9	-18
			2007.07.23.	35° 58'	127° 13'	53	35° 59'	127° 13'	61	1	8
737	김제	Gimje	2011.12.07.	35° 47'	126° 53'	27	35° 49'	126° 53'	51	2	24
741	화순	Hwasun	2013.12.28.	35° 04'	126° 59'	78	35° 04'	126° 59'	95	0	17
			2007.08.21.	35° 03'	126° 59'	72	35° 04'	126° 59'	78	1	6
754	함평	Hampyeong	2010.12.10.	35° 04'	126° 31'	21	35° 04'	126° 32'	10	1	-11
768	곡성	Goksung	2010.11.29.	35° 17'	127° 17'	81	35° 17'	127° 17'	100	1	19
788	풍암	Pungam	2016.11.09.	35° 08'	126° 53'	62	35° 08'	126° 53'	65	0	3
789	압해도	Aphae-do	2011.11.15.	34° 52'	126° 19'	24	34° 53'	126° 17'	9	2	-15
801	영양	YeongYang	2013.12.24.	36° 40'	129° 07'	248	36° 38'	129° 05'	215	5	-33
			2005.11.21.	36° 42'	129° 04'	250	36° 40'	129° 07'	248	5	-2
810	성주	Seongju	2012.09.04.	35° 55'	128° 15'	48	35° 56'	128° 18'	34	4	-14
812	고령	Goryeong	2005.11.07.	35° 44'	128° 16'	50	35° 42'	128° 17'	41	4	-9
813	청도	Chungdo	2009.11.11.	35° 39'	128° 44'	88	35° 39'	128° 44'	78	0	-10
822	김천	Gimcheon	2006.09.12.	36° 08'	128° 08'	72	36° 05'	128° 06'	84	6	12
823	군위	Gunwi	2010.07.29.	36° 14'	128° 34'	101	36° 15'	128° 34'	82	3	-19
825	칠곡	Chilgok	1997.11.10.	35° 53'	128° 24'	28	36° 02'	128° 23'	30	17	2
827	경산	Gyeongsan	2012.12.04.	35° 50'	128° 44'	77	35° 49'	128° 44'	61	0	-16
828	달성	Dalsung	2011.12.13.	35° 42'	128° 27'	36	35° 41'	128° 25'	25	2	-11
846	대구서구	Daeguseogu	2011.12.16.	35° 52'	128° 32'	63	35° 52'	128° 32'	76	1	13
876	삼척	Samchuk	2010.12.14.	37° 26'	129° 10'	14	37° 27'	129° 10'	68	2	54
901	울기	Ulgi	2011.11.22.	35° 29'	129° 26'	38	35° 29'	129° 26'	68	1	30
907	삼천포	Samcheonpo	2015.05.15.	34° 56'	128° 04'	23	34° 56'	128° 04'	29	1	6

지점 번호 Station No.	관측지점 Station		이동일자 Date of moving	이동 전 관측지점 Location before moving			이동 후 Location after moving			이동거리 Moving distance	
				북위 Lat.(N)	동경 Long.(E)	고도 (m) Height	북위 Lat.(N)	동경 Long.(E)	고도 (m) Height	거리 (km) Distance	고도 (m) Height
910	영도	Yeongdo	2010.07.23.	35° 04'	129° 05'	45	35° 04'	129° 04'	139	1	94
918	고성	Goseong	2010.12.07.	34° 58'	128° 20'	30	34° 59'	128° 20'	7	2	-23
923	기장	Gijang	2011.09.22.	35° 16'	129° 14'	13	35° 17'	129° 15'	66	2	53
932	하동	Hadong	2015.12.24.	35° 04'	127° 45'	22	35° 04'	127° 46'	4	2	-18
			2007.09.06.	35° 03'	127° 45'	60	35° 04'	127° 45'	22	2	-38
937	해운대	Haeundae	2010.06.29.	35° 10'	129° 10'	70	35° 11'	129° 10'	64	0	-6
			2007.11.28.	35° 10'	129° 10'	25	35° 10'	129° 10'	70	2	45
938	부산진	Busanjin	2012.12.07.	35° 09'	129° 03'	18	35° 10'	129° 01'	114	3	96
			2009.05.08.	35° 09'	129° 03'	83	35° 09'	129° 03'	18	1	-65
			2004.02.26.	35° 10'	129° 04'	35	35° 09'	129° 03'	83	2	48
940	동래	Dongnae	2014.11.14.	35° 12'	129° 05'	15	35° 13'	129° 05'	70	1	55
			2002.02.01.	35° 11'	129° 05'	25	35° 12'	129° 05'	15	1	-10
941	북구	Bukgu	2015.10.01.	35° 12'	129° 00'	35	35° 13'	129° 00'	7	1	-28
			2008.06.13.	35° 11'	129° 01'	141	35° 12'	129° 00'	35	1	-106

### 1.4. 평년값 제공지점도(Observation Stations with Climate Normals)





### 1.5. 요소별 통계기간(Periods of Statistics)

※ 겨울 계절평년값의 통계기간은 1991년 12월부터 2021년 2월까지임,

※ The statistical period for winter normals is from December 1991 to February 2021.

#### 가. 종관기상관측지점(Automated Synoptic Observing System, ASOS)

지점 번호 Station No.	관측 지점 Station	관측시작일 Start date of observation	해면기압 Pressure	평균기온 Mean temp.	최고기온 Max. temp.	최저기온 Min. temp.	증기압 Vapour pressure	상대습도 Relative humidity	강수량 Precipitation	풍속 Wind speed
90	속초	1968.01.01.	1991.01.	1991.01.	1991.01.	1991.01.	1991.01.	1991.01.	1991.01.	1991.01.
95	철원	1988.01.01.	1991.01.	1991.01.	1991.01.	1991.01.	1991.01.	1991.01.	1991.01.	1991.01.
98	동두천	1998.02.01.	1999.01.	1999.01.	1999.01.	1999.01.	1999.01.	1999.01.	1999.01.	1999.01.
99	파주	2001.12.07.	2002.01.	2002.01.	2002.01.	2002.01.	2002.01.	2002.01.	2002.01.	2002.01.
100	대관령	1971.07.15.	1991.01.	1991.01.	1991.01.	1991.01.	1991.01.	1991.01.	1991.01.	1991.01.
101	춘천	1966.01.01.	1991.01.	1991.01.	1991.01.	1991.01.	1991.01.	1991.01.	1991.01.	1991.01.
102	백령도	2000.11.01.	2001.01.	2001.01.	2001.01.	2001.01.	2001.01.	2001.01.	2001.01.	2001.01.
105	강릉	1911.10.03.	1991.01.	1991.01.	1991.01.	1991.01.	1991.01.	1991.01.	1991.01.	1991.01.
106	동해	1992.05.01.	1993.01.	1993.01.	1993.01.	1993.01.	1993.01.	1993.01.	1993.01.	1993.01.
108	서울	1907.10.01.	1991.01.	1991.01.	1991.01.	1991.01.	1991.01.	1991.01.	1991.01.	1991.01.
112	인천	1904.08.29.	1991.01.	1991.01.	1991.01.	1991.01.	1991.01.	1991.01.	1991.01.	1991.01.
114	원주	1971.09.06.	1991.01.	1991.01.	1991.01.	1991.01.	1991.01.	1991.01.	1991.01.	1991.01.
115	울릉도	1938.08.10.	1991.01.	1991.01.	1991.01.	1991.01.	1991.01.	1991.01.	1991.01.	1991.01.
119	수원	1964.01.01.	1991.01.	1991.01.	1991.01.	1991.01.	1991.01.	1991.01.	1991.01.	1991.01.
121	영월	1994.12.01.	1995.01.	1995.01.	1995.01.	1995.01.	1995.01.	1995.01.	1995.01.	1995.01.
127	충주	1972.01.01.	1991.01.	1991.01.	1991.01.	1991.01.	1991.01.	1991.01.	1991.01.	1991.01.
129	서산	1968.01.01.	1991.01.	1991.01.	1991.01.	1991.01.	1991.01.	1991.01.	1991.01.	1991.01.
130	울진	1971.01.12.	1991.01.	1991.01.	1991.01.	1991.01.	1991.01.	1991.01.	1991.01.	1991.01.
131	청주	1967.01.01.	1991.01.	1991.01.	1991.01.	1991.01.	1991.01.	1991.01.	1991.01.	1991.01.
133	대전	1969.01.01.	1991.01.	1991.01.	1991.01.	1991.01.	1991.01.	1991.01.	1991.01.	1991.01.

지점 번호 Station No.	관측 지점 Station	관측시작일 Start date of observation	해면기압 Pressure	평균기온 Mean temp.	최고기온 Max. temp.	최저기온 Min. temp.	증기압 Vapour pressure	상대습도 Relative humidity	강수량 Precipitation	풍속 Wind speed
135	추풍령	1937.01.11.	1991.01.	1991.01.	1991.01.	1991.01.	1991.01.	1991.01.	1991.01.	1991.01.
136	안동	1973.01.01.	1991.01.	1991.01.	1991.01.	1991.01.	1991.01.	1991.01.	1991.01.	1991.01.
137	상주	2002.01.01.	2002.01.	2002.01.	2002.01.	2002.01.	2002.01.	2002.01.	2002.01.	2002.01.
138	포항	1943.01.01.	1991.01.	1991.01.	1991.01.	1991.01.	1991.01.	1991.01.	1991.01.	1991.01.
140	군산	1968.01.01.	1991.01.	1991.01.	1991.01.	1991.01.	1991.01.	1991.01.	1991.01.	1991.01.
152	울산	1932.01.06.	1991.01.	1991.01.	1991.01.	1991.01.	1991.01.	1991.01.	1991.01.	1991.01.
155	창원	1985.07.01.	1991.01.	1991.01.	1991.01.	1991.01.	1991.01.	1991.01.	1991.01.	1991.01.
156	광주	1939.05.01.	1991.01.	1991.01.	1991.01.	1991.01.	1991.01.	1991.01.	1991.01.	1991.01.
159	부산	1904.04.09.	1991.01.	1991.01.	1991.01.	1991.01.	1991.01.	1991.01.	1991.01.	1991.01.
162	통영	1968.01.01.	1991.01.	1991.01.	1991.01.	1991.01.	1991.01.	1991.01.	1991.01.	1991.01.
165	목포	1904.03.25.	1991.01.	1991.01.	1991.01.	1991.01.	1991.01.	1991.01.	1991.01.	1991.01.
168	여수	1942.03.01.	1991.01.	1991.01.	1991.01.	1991.01.	1991.01.	1991.01.	1991.01.	1991.01.
169	흑산도	1997.01.01.	1997.01.	1997.01.	1997.01.	1997.01.	1997.01.	1997.01.	1997.01.	1997.01.
170	완도	1971.05.01.	1991.01.	1991.01.	1991.01.	1991.01.	1991.01.	1991.01.	1991.01.	1991.01.
172	고창	2010.12.01.	2011.01.	2011.01.	2011.01.	2011.01.	2011.01.	2011.01.	2011.01.	2011.01.
184	제주	1923.05.01.	1991.01.	1991.01.	1991.01.	1991.01.	1991.01.	1991.01.	1991.01.	1991.01.
185	고산	1988.01.01.	1991.01.	1991.01.	1991.01.	1991.01.	1991.01.	1991.01.	1991.01.	1991.01.
188	성산	1971.07.15.	1991.01.	1991.01.	1991.01.	1991.01.	1991.01.	1991.01.	1991.01.	1991.01.
189	서귀포	1961.01.01.	1991.01.	1991.01.	1991.01.	1991.01.	1991.01.	1991.01.	1991.01.	1991.01.
192	진주	1969.03.01.	1991.01.	1991.01.	1991.01.	1991.01.	1991.01.	1991.01.	1991.01.	1991.01.
201	강화	1972.01.11.	1991.01.	1991.01.	1991.01.	1991.01.	1991.01.	1991.01.	1991.01.	1991.01.
202	양평	1972.01.11.	1991.01.	1991.01.	1991.01.	1991.01.	1991.01.	1991.01.	1991.01.	1991.01.
203	이천	1972.01.11.	1991.01.	1991.01.	1991.01.	1991.01.	1991.01.	1991.01.	1991.01.	1991.01.

지점 번호 Station No.	관측 지점 Station	관측시작일 Start date of observation	해면기압 Pressure	평균기온 Mean temp.	최고기온 Max. temp.	최저기온 Min. temp.	증기압 Vapour pressure	상대습도 Relative humidity	강수량 Precipitation	풍속 Wind speed
211	인제	1971.12.01.	1991.01.	1991.01.	1991.01.	1991.01.	1991.01.	1991.01.	1991.01.	1991.01.
212	홍천	1971.09.27.	1991.01.	1991.01.	1991.01.	1991.01.	1991.01.	1991.01.	1991.01.	1991.01.
216	태백	1985.08.01.	1991.01.	1991.01.	1991.01.	1991.01.	1991.01.	1991.01.	1991.01.	1991.01.
217	정선군	2010.08.06.	2011.01.	2011.01.	2011.01.	2011.01.	2011.01.	2011.01.	2011.01.	2011.01.
221	제천	1972.01.11.	1991.01.	1991.01.	1991.01.	1991.01.	1991.01.	1991.01.	1991.01.	1991.01.
226	보은	1972.01.09.	1991.01.	1991.01.	1991.01.	1991.01.	1991.01.	1991.01.	1991.01.	1991.01.
232	천안	1972.01.08.	1991.01.	1991.01.	1991.01.	1991.01.	1991.01.	1991.01.	1991.01.	1991.01.
235	보령	1972.01.24.	1991.01.	1991.01.	1991.01.	1991.01.	1991.01.	1991.01.	1991.01.	1991.01.
236	부여	1972.01.09.	1991.01.	1991.01.	1991.01.	1991.01.	1991.01.	1991.01.	1991.01.	1991.01.
238	금산	1972.01.09.	1991.01.	1991.01.	1991.01.	1991.01.	1991.01.	1991.01.	1991.01.	1991.01.
243	부안	1972.03.01.	1991.01.	1991.01.	1991.01.	1991.01.	1991.01.	1991.01.	1991.01.	1991.01.
244	임실	1970.06.02.	1991.01.	1991.01.	1991.01.	1991.01.	1991.01.	1991.01.	1991.01.	1991.01.
245	정읍	1970.01.05.	1991.01.	1991.01.	1991.01.	1991.01.	1991.01.	1991.01.	1991.01.	1991.01.
247	남원	1972.01.04.	1991.01.	1991.01.	1991.01.	1991.01.	1991.01.	1991.01.	1991.01.	1991.01.
248	장수	1988.01.01.	1991.01.	1991.01.	1991.01.	1991.01.	1991.01.	1991.01.	1991.01.	1991.01.
252	영광군	2007.11.25.	2008.01.	2008.01.	2008.01.	2008.01.	2008.01.	2008.01.	2008.01.	2008.01.
253	김해시	2008.02.13.	2009.01.	2009.01.	2009.01.	2009.01.	2009.01.	2009.01.	2009.01.	2009.01.
254	순창군	2008.07.16.	2009.01.	2009.01.	2009.01.	2009.01.	2009.01.	2009.01.	2009.01.	2009.01.
257	양산시	2008.12.26.	2010.01.	2010.01.	2010.01.	2010.01.	2010.01.	2010.01.	2009.01.	2010.01.
259	강진군	2009.11.10.	2010.01.	2010.01.	2010.01.	2010.01.	2010.01.	2010.01.	2010.01.	2010.01.
260	장흥	1971.01.01.	1991.01.	1991.01.	1991.01.	1991.01.	1991.01.	1991.01.	1991.01.	1991.01.
261	해남	1971.02.03.	1991.01.	1991.01.	1991.01.	1991.01.	1991.01.	1991.01.	1991.01.	1991.01.
262	고흥	1971.01.01.	1991.01.	1991.01.	1991.01.	1991.01.	1991.01.	1991.01.	1991.01.	1991.01.



지점 번호 Station No.	관측 지점 Station	관측시작일 Start date of observation	해면기압 Pressure	평균기온 Mean temp.	최고기온 Max. temp.	최저기온 Min. temp.	증기압 Vapour pressure	상대습도 Relative humidity	강수량 Precipitation	풍속 Wind speed
263	의령군	2010.06.21.	2011.01.	2011.01.	2011.01.	2011.01.	2011.01.	2011.01.	2011.01.	2011.01.
264	함양군	2010.06.21.	2011.01.	2011.01.	2011.01.	2011.01.	2011.01.	2011.01.	2011.01.	2011.01.
271	봉화	1988.01.01.	1991.01.	1991.01.	1991.01.	1991.01.	1991.01.	1991.01.	1991.01.	1991.01.
272	영주	1972.11.28.	1991.01.	1991.01.	1991.01.	1991.01.	1991.01.	1991.01.	1991.01.	1991.01.
273	문경	1973.01.01.	1991.01.	1991.01.	1991.01.	1991.01.	1991.01.	1991.01.	1991.01.	1991.01.
276	청송군	2010.09.01.	2011.01.	2011.01.	2011.01.	2011.01.	2011.01.	2011.01.	2011.01.	2011.01.
277	영덕	1972.01.03.	1991.01.	1991.01.	1991.01.	1991.01.	1991.01.	1991.01.	1991.01.	1991.01.
278	의성	1973.01.01.	1991.01.	1991.01.	1991.01.	1991.01.	1991.01.	1991.01.	1991.01.	1991.01.
279	구미	1973.01.01.	1991.01.	1991.01.	1991.01.	1991.01.	1991.01.	1991.01.	1991.01.	1991.01.
281	영천	1972.01.21.	1991.01.	1991.01.	1991.01.	1991.01.	1991.01.	1991.01.	1991.01.	1991.01.
283	경주시	2010.08.06.	2011.01.	2011.01.	2011.01.	2011.01.	2011.01.	2011.01.	2011.01.	2011.01.
284	거창	1972.01.24.	1991.01.	1991.01.	1991.01.	1991.01.	1991.01.	1991.01.	1991.01.	1991.01.
285	합천	1973.01.01.	1991.01.	1991.01.	1991.01.	1991.01.	1991.01.	1991.01.	1991.01.	1991.01.
288	밀양	1973.01.01.	1991.01.	1991.01.	1991.01.	1991.01.	1991.01.	1991.01.	1991.01.	1991.01.
289	산청	1972.03.30.	1991.01.	1991.01.	1991.01.	1991.01.	1991.01.	1991.01.	1991.01.	1991.01.
294	거제	1972.01.24.	1991.01.	1991.01.	1991.01.	1991.01.	1991.01.	1991.01.	1991.01.	1991.01.
295	남해	1972.01.24.	1991.01.	1991.01.	1991.01.	1991.01.	1991.01.	1991.01.	1991.01.	1991.01.
860	대구(신암)	1907.01.31.	1991.01.	1991.01.	1991.01.	1991.01.	1991.01.	1991.01. ~2015.06.	1991.01.	1991.01. ~2015.06.
864	전주(완산)	1918.06.23.	1991.01.	1991.01.	1991.01.	1991.01.	1991.01.	1991.01. ~2015.06.	1991.01.	1991.01. ~2015.06.

※ 목측관측은 운량, 적설, 신적설, 기상 현상(눈, 얼음, 서리 등) 등 사람이 직접 관측하는 요소

※ A manual observation is observation by human eyes of cloud, snow, fresh snow, and meteorological phenomena (snow, ice frozen, frost, etc.).

지점 번호 Station No.	관측 지점 Station	관측시작일 Start date of observation	목측관측 Manual observation	소형증발량 Small evaporation	대형증발량 Large evaporation	일조시간 Sunshine	전천일사량 Solar radiation	최저초상온도 Min. grass temp.
90	속초	1968.01.01.				1991.01.		1991.01.
95	철원	1988.01.01.				1991.01.		1991.01.
98	동두천	1998.02.01.				1999.01.		1999.01.
99	파주	2001.12.07.				2002.01.		2002.01.
100	대관령	1971.07.15.				1991.01.	1991.01.	1991.01.
101	춘천	1966.01.01.				1991.01.	1991.01.	1991.01.
102	백령도	2000.11.01.	2000.11			2001.01.		2001.01.
105	강릉	1911.10.03.				1991.01.	1991.01.	1991.01.
106	동해	1992.05.01.				1993.01.		1993.01.
108	서울	1907.10.01.	1991.01.	1996.01.	1995.04.	1991.01.	1991.01.	1991.01.
112	인천	1904.08.29.	1991.01.	1992.01.	1991.04.	1991.01.	1991.01.	1991.01.
114	원주	1971.09.06.				1991.01.	1991.01.	1991.01.
115	울릉도	1938.08.10.	1991.01.	1992.01.	1991.04.	1991.01.		1991.01.
119	수원	1964.01.01.	1991.01.	1992.01.	1991.04.	1991.01.	1991.01.	1991.01.
121	영월	1994.12.01.				1995.01.		1995.01.
127	충주	1972.01.01.				1991.01.		1991.01.
129	서산	1968.01.01.				1991.01.	1991.01.	1991.01.
130	울진	1971.01.12.				1991.01.		1991.01.
131	청주	1967.01.01.	1991.01.	1998.01.	1997.04.	1991.01.	1991.01.	1991.01.
133	대전	1969.01.01.	1991.01.	1992.01.	1991.04.	1991.01.	1991.01.	1991.01.
135	추풍령	1937.01.11.				1991.01.	1991.01.	1991.01.
136	안동	1973.01.01.	1991.01.	1998.01.	1997.04.	1991.01.	1991.01.	1991.01.
137	상주	2002.01.01.				2002.01.		2002.01.
138	포항	1943.01.01.	1991.01.	1996.01.	1995.04.	1991.01.	1991.01.	1991.01.
140	군산	1968.01.01.				1991.01.		1991.01.
152	울산	1932.01.06.	1991.01.			1991.01.		1991.01.
155	창원	1985.07.01.	1991.01.			1991.01.		1991.01.
156	광주	1939.05.01.	1991.01.		1997.04.	1991.01.	1991.01.	1991.01.
159	부산	1904.04.09.	1991.01.	1992.01.	1991.04.	1991.01.	1991.01.	1991.01.
162	통영	1968.01.01.				1991.01.		1991.01.
165	목포	1904.03.25.	1991.01.	1992.01.	1991.04.	1991.01.	1991.01.	1991.01.
168	여수	1942.03.01.	1991.01.	1992.01.	1991.04.	1991.01.		1991.01.

지점 번호 Station No.	관측 지점 Station	관측시작일 Start date of observation	목적관측 Manual observation	소형증발량 Small evaporation	대형증발량 Large evaporation	일조시간 Sunshine	전천일사량 Solar radiation	최저초상온도 Min. grass temp.
169	흑산도	1997.01.01.	1997.01.			1997.01.	1999.01.	1997.01.
170	완도	1971.05.01.				1991.01.		1999.01.
172	고창	2010.12.01.				2011.01.		2011.01.
184	제주	1923.05.01.	1991.01.	1992.01.	1991.04.	1991.01.	1991.01.	1991.01.
185	고산	1988.01.01.				1991.01.	1991.01.	1991.01.
188	성산	1971.07.15.				1991.01.		1991.01.
189	서귀포	1961.01.01.	1991.01. ~2015.01. 2018.07. ~2020.12.	1992.01. ~2015.04.	1991.04. ~2014.10.	1991.01.		1991.01.
192	진주	1969.03.01.				1991.01.	1991.01.	1991.01.
201	강화	1972.01.11.				1991.01.		1991.01.
202	양평	1972.01.11.				1991.01.		1991.01.
203	이천	1972.01.11.				1991.01.		1991.01.
211	인제	1971.12.01.				1991.01.		1991.01.
212	홍천	1971.09.27.				1991.01.		1991.01.
216	태백	1985.08.01.				1991.01.		1991.01.
217	정선군	2010.08.06.				2011.01.		2011.01.
221	제천	1972.01.11.				1991.01.		1991.01.
226	보은	1972.01.09.				1991.01.		1991.01.
232	천안	1972.01.08.				1991.01.		1991.01.
235	보령	1972.01.24.				1991.01.		1991.01.
236	부여	1972.01.09.				1991.01.		1991.01.
238	금산	1972.01.09.				1991.01.		1991.01.
243	부안	1972.03.01.				1991.01.		1991.01.
244	임실	1970.06.02.				1991.01.		1991.01.
245	정읍	1970.01.05.				1991.01.		1991.01.
247	남원	1972.01.04.				1991.01.		1991.01.
248	장수	1988.01.01.				1991.01.		1991.01.
252	영광군	2007.11.25.				2008.01.	2009.01.	2008.01.
253	김해시	2008.02.13.				2009.01.	2009.01.	2009.01.
254	순창군	2008.07.16.				2009.01.	2009.01.	2009.01.
257	양산시	2008.12.26.				2010.01.	2010.01.	2010.01.
259	강진군	2009.11.10.				2010.01.	2010.01.	2010.01.
260	장흥	1971.01.01.				1991.01.		1991.01.
261	해남	1971.02.03.				1991.01.		1991.01.

지점 번호 Station No.	관측 지점 Station	관측시작일 Start date of observation	목적관측 Manual observation	소형증발량 Small evaporation	대형증발량 Large evaporation	일조시간 Sunshine	전천일사량 Solar radiation	최저초상온도 Min. grass temp.
262	고흥	1971.01.01.				1991.01.		1991.01.
263	의령군	2010.06.21.				2011.01.	2011.01.	2011.01.
264	함양군	2010.06.21.				2011.01.	2011.01.	2011.01.
271	봉화	1988.01.01.				1991.01.		1991.01.
272	영주	1972.11.28.				1991.01.		1991.01.
273	문경	1973.01.01.				1991.01.		1991.01.
276	청송군	2010.09.01.				2011.01.	2011.01.	2011.01.
277	영덕	1972.01.03.				1991.01.		1991.01.
278	의성	1973.01.01.				1991.01.		1991.01.
279	구미	1973.01.01.				1991.01.		1991.01.
281	영천	1972.01.21.				1991.01.		1991.01.
283	경주시	2010.08.06.				2011.01.	2011.01.	2011.01.
284	거창	1972.01.24.				1991.01.		1991.01.
285	합천	1973.01.01.				1991.01.		1991.01.
288	밀양	1973.01.01.				1991.01.		1991.01.
289	산청	1972.03.30.				1991.01.		1991.01.
294	거제	1972.01.24.				1991.01.		1991.01.
295	남해	1972.01.24.				1991.01.		1991.01.
860	대구 (신암)	1907.01.31.	1991.01. ~2013.09.			1991.01. ~2015.06.	1991.01. ~2015.06.	1991.01. ~2015.06.
864	전주 (완산)	1918.06.23.	1991.01. ~2015.06.	2000.10. ~2015.06.	1997.04. ~2015.06.	1991.01. ~2015.06.	1991.01. ~2015.06.	1991.01. ~2015.06.

지점 번호 Station No.	관측 지점 Station	관측시작일 Start date of observation	지면온도 Surface temp.	지중온도 Soil temp.			
				0.05m Depth	0.1m Depth	0.2m Depth	0.3m Depth
90	속초	1968.01.01.	1991.01.				
95	철원	1988.01.01.	1991.01.	1991.01. ~2014.07.	1991.01. ~2014.07.	1991.01. ~2014.07.	1991.01. ~2014.07.
98	동두천	1998.02.01.	1999.01.				
99	파주	2001.12.07.	2002.01.				
100	대관령	1971.07.15.	1991.01.				
101	춘천	1966.01.01.	1991.01.	1991.01.	1991.01.	1991.01.	1991.01.

지점 번호 Station No.	관측 지점 Station	관측시작일 Start date of observation	지면온도 Surface temp.	지중온도 Soil temp.			
				0.05m Depth	0.1m Depth	0.2m Depth	0.3m Depth
102	백령도	2000.11.01.	2001.01.				
105	강릉	1911.10.03.	1991.01.	1991.01.	1991.01.	1991.01.	1991.01.
106	동해	1992.05.01.	1993.01.				
108	서울	1907.10.01.	1991.01.	1995.01.	1995.01.	1995.01.	1995.01.
112	인천	1904.08.29.	1991.01.	1991.01.	1991.01.	1991.01.	1991.01.
114	원주	1971.09.06.	1991.01.				
115	울릉도	1938.08.10.	1991.01.	1991.01.	1991.01.	1991.01.	1991.01.
119	수원	1964.01.01.	1991.01.	1991.01. ~2013.07.	1991.01. ~2013.07.	1991.01. ~2013.07.	1991.01. ~2013.07.
121	영월	1994.12.01.	1995.01.				
127	충주	1972.01.01.	1991.01.				
129	서산	1968.01.01.	1991.01.	2000.09.	2000.09.	2000.09.	2000.09.
130	울진	1971.01.12.	1991.01.				
131	청주	1967.01.01.	1991.01.			1997.01. ~2014.07.	1997.01. ~2014.07.
133	대전	1969.01.01.	1991.01.	1991.01.	1991.01.	1991.01.	1991.01.
135	추풍령	1937.01.11.	1991.01.				
136	안동	1973.01.01.	1991.01.			1997.01. ~2014.07.	1997.01. ~2014.07.
137	상주	2002.01.01.	2002.01.				
138	포항	1943.01.01.	1991.01.	1995.01.	1995.01.	1995.01.	1995.01.
140	군산	1968.01.01.	1991.01.				
152	울산	1932.01.06.	1991.01.				
155	창원	1985.07.01.	1991.01.				
156	광주	1939.05.01.	1991.01.				
159	부산	1904.04.09.	1991.01.	1991.01.	1991.01.	1991.01.	1991.01.

지점 번호 Station No.	관측 지점 Station	관측시작일 Start date of observation	지면온도 Surface temp.	지중온도 Soil temp.			
				0.05m Depth	0.1m Depth	0.2m Depth	0.3m Depth
162	통영	1968.01.01.	1991.01.				
165	목포	1904.03.25.	1991.01.	1991.01.	1991.01.	1991.01.	1991.01.
168	여수	1942.03.01.	1991.01.	1991.01.	1991.01.	1991.01.	1991.01.
169	흑산도	1997.01.01.	1997.01.				
170	완도	1971.05.01.	1999.01.				
172	고창	2010.12.01.	2011.01.				
184	제주	1923.05.01.	1991.01.	1991.01.	1991.01.	1991.01.	1991.01.
185	고산	1988.01.01.	1991.01.				
188	성산	1971.07.15.	1991.01.				
189	서귀포	1961.01.01.	1991.01.	1991.01. ~2012.12.	1991.01. ~2012.12.	1991.01. ~2012.12.	1991.01. ~2012.12.
192	진주	1969.03.01.	1991.01.	1991.01. ~2014.07.	1991.01. ~2014.07.	1991.01. ~2012.12.	1991.01. ~2012.12.
201	강화	1972.01.11.	1991.01.				
202	양평	1972.01.11.	1991.01.				
203	이천	1972.01.11.	1991.01.				
211	인제	1971.12.01.	1991.01.				
212	홍천	1971.09.27.	1991.01.				
216	태백	1985.08.01.	1991.01.				
217	정선군	2010.08.06.	2011.01.	2011.01.	2011.01.	2011.01.	2011.01.
221	제천	1972.01.11.	1991.01.				
226	보은	1972.01.09.	1991.01.				
232	천안	1972.01.08.	1991.01.	1991.01. ~2000.07.	1991.01. ~2000.07.	1991.01. ~2000.07.	1991.01. ~2000.07.
235	보령	1972.01.24.	1991.01.				
236	부여	1972.01.09.	1991.01.				

지점 번호 Station No.	관측 지점 Station	관측시작일 Start date of observation	지면온도 Surface temp.	지중온도 Soil temp.			
				0.05m Depth	0.1m Depth	0.2m Depth	0.3m Depth
238	금산	1972.01.09.	1991.01.				
243	부안	1972.03.01.	1991.01.				
244	임실	1970.06.02.	1991.01.				
245	정읍	1970.01.05.	1991.01.				
247	남원	1972.01.04.	1991.01.				
248	장수	1988.01.01.	1991.01.				
252	영광군	2007.11.25.	2008.01.	2008.01.	2008.01.	2008.01.	2008.01.
253	김해시	2008.02.13.	2009.01.	2009.01.	2009.01.	2009.01.	2009.01.
254	순창군	2008.07.16.	2009.01.	2009.01.	2009.01.	2009.01.	2009.01.
257	양산시	2008.12.26.	2010.01.	2010.01.	2010.01.	2010.01.	2010.01.
259	강진군	2009.11.10.	2010.01.	2010.01.	2010.01.	2010.01.	2010.01.
260	장흥	1971.01.01.	1991.01.				
261	해남	1971.02.03.	1991.01.				
262	고흥	1971.01.01.	1991.01.				
263	의령군	2010.06.21.	2011.01.	2011.01.	2011.01.	2011.01.	2011.01.
264	함양군	2010.06.21.	2011.01.	2011.01.	2011.01.	2011.01.	2011.01.
271	봉화	1988.01.01.	1991.01.				
272	영주	1972.11.28.	1991.01.				
273	문경	1973.01.01.	1991.01.				
276	청송군	2010.09.01.	2011.01.	2011.01.	2011.01.	2011.01.	2011.01.
277	영덕	1972.01.03.	1991.01.				
278	의성	1973.01.01.	1991.01.				
279	구미	1973.01.01.	1991.01.				

지점 번호 Station No.	관측 지점 Station	관측시작일 Start date of observation	지면온도 Surface temp.	지중온도 Soil temp.			
				0.05m Depth	0.1m Depth	0.2m Depth	0.3m Depth
281	영천	1972.01.21.	1991.01.				
283	경주시	2010.08.06.	2011.01.	2011.01.	2011.01.	2011.01.	2011.01.
284	거창	1972.01.24.	1991.01.				
285	합천	1973.01.01.	1991.01.				
288	밀양	1973.01.01.	1991.01.				
289	산청	1972.03.30.	1991.01.				
294	거제	1972.01.24.	1991.01.				
295	남해	1972.01.24.	1991.01.				
860	대구(신암)	1907.01.31.	1991.01. ~2015.06.				
864	전주(완산)	1918.06.23.	1991.01. ~2015.06.			1997.01. ~2014.08.	1997.01. ~2014.08.

지점 번호 Station No.	관측지점 Station	관측시작일 Start date of observation	지중온도 Soil temp.				
			0.5m Depth	1.0m Depth	1.5m Depth	3.0m Depth	5.0m Depth
90	속초	1968.01.01.					
95	철원	1988.01.01.	1991.01. ~2018.01.	1991.01. ~2018.01.			
98	동두천	1998.02.01.					
99	파주	2001.12.07.					
100	대관령	1971.07.15.					
101	춘천	1966.01.01.	1991.01.	1991.01.	1991.01.	1991.01.	1991.01.
102	백령도	2000.11.01.					
105	강릉	1911.10.03.	1991.01.	1991.01.	1991.01.	1991.01.	1991.01.
106	동해	1992.05.01.					
108	서울	1907.10.01.	1995.01.	1995.01.	1995.01.	1995.01.	1995.01.
112	인천	1904.08.29.	1991.01.	1991.01.	1991.01.	1991.01.	1991.01.



지점 번호 Station No.	관측지점 Station	관측시작일 Start date of observation	지중온도 Soil temp.				
			0.5m Depth	1.0m Depth	1.5m Depth	3.0m Depth	5.0m Depth
114	원주	1971.09.06.					
115	울릉도	1938.08.10.	1991.01.	1991.01.	1991.01.	1991.01.	1991.01.
119	수원	1964.01.01.	1991.01. ~2013.07.	1991.01. ~2013.07.	1991.01. ~2013.07.	1991.01. ~2013.07.	1991.01. ~2013.07.
121	영월	1994.12.01.					
127	충주	1972.01.01.					
129	서산	1968.01.01.	2000.09. ~2014.07.	2000.09. ~2014.07.			
130	울진	1971.01.12.					
131	청주	1967.01.01.	1997.01. ~2014.08.	1997.01. ~2014.08.			
133	대전	1969.01.01.	1991.01.	1991.01.	1991.01.	1991.01.	1991.01.
135	추풍령	1937.01.11.					
136	안동	1973.01.01.	1997.01. ~2014.07.	1997.01. ~2014.07.			
137	상주	2002.01.01.					
138	포항	1943.01.01.	1995.01.	1995.01.	1996.01.	1996.01.	1996.01.
140	군산	1968.01.01.					
152	울산	1932.01.06.					
155	창원	1985.07.01.					
156	광주	1939.05.01.					
159	부산	1904.04.09.	1991.01.	1991.01.	1991.01.	1991.01.	1991.01.
162	통영	1968.01.01.					
165	목포	1904.03.25.	1991.01.	1991.01.	1991.01.	1991.01.	1991.01.
168	여수	1942.03.01.	1991.01.	1991.01.	1991.01.	1991.01.	1991.01.
169	흑산도	1997.01.01.					
170	완도	1971.05.01.					

지점 번호 Station No.	관측지점 Station	관측시작일 Start date of observation	지중온도 Soil temp.				
			0.5m Depth	1.0m Depth	1.5m Depth	3.0m Depth	5.0m Depth
172	고창	2010.12.01.					
184	제주	1923.05.01.	1991.01.	1991.01.	1992.01.	1992.01.	1992.01.
185	고산	1988.01.01.					
188	성산	1971.07.15.					
189	서귀포	1961.01.01.	1991.01. ~2012.12.	1991.01. ~2012.12.			
192	진주	1969.03.01.	1991.01. ~2014.07.	1991.01. ~2014.07.			
201	강화	1972.01.11.					
202	양평	1972.01.11.					
203	이천	1972.01.11.					
211	인제	1971.12.01.					
212	홍천	1971.09.27.					
216	태백	1985.08.01.					
217	정선군	2010.08.06.					
221	제천	1972.01.11.					
226	보은	1972.01.09.					
232	천안	1972.01.08.	1991.01. ~2015.09.	1991.01. ~2015.09.			
235	보령	1972.01.24.					
236	부여	1972.01.09.					
238	금산	1972.01.09.					
243	부안	1972.03.01.					
244	임실	1970.06.02.					
245	정읍	1970.01.05.					
247	남원	1972.01.04.					

지점 번호 Station No.	관측지점 Station	관측시작일 Start date of observation	지중온도 Soil temp.				
			0.5m Depth	1.0m Depth	1.5m Depth	3.0m Depth	5.0m Depth
248	장수	1988.01.01.					
252	영광군	2007.11.25.					
253	김해시	2008.02.13.					
254	순창군	2008.07.16.					
257	양산시	2008.12.26.					
259	강진군	2009.11.10.					
260	장흥	1971.01.01.					
261	해남	1971.02.03.					
262	고흥	1971.01.01.					
263	의령군	2010.06.21.					
264	함양군	2010.06.21.					
271	봉화	1988.01.01.					
272	영주	1972.11.28.					
273	문경	1973.01.01.					
276	청송군	2010.09.01.					
277	영덕	1972.01.03.					
278	의성	1973.01.01.					
279	구미	1973.01.01.					
281	영천	1972.01.21.					
283	경주시	2010.08.06.					
284	거창	1972.01.24.					
285	합천	1973.01.01.					
288	밀양	1973.01.01.					

지점 번호 Station No.	관측지점 Station	관측시작일 Start date of observation	지중온도 Soil temp.				
			0.5m Depth	1.0m Depth	1.5m Depth	3.0m Depth	5.0m Depth
289	산청	1972.03.30.					
294	거제	1972.01.24.					
295	남해	1972.01.24.					
860	대구(신암)	1907.01.31.					
864	전주(완산)	1918.06.23.	1997.01. ~2014.07.	1997.01. ~2014.07.			

지점 번호 Station No.	관측지점 Station	관측시작일 Start date of observation	계절값		
			일최고기온 < 0°C 일평균기온 < 0°C 일최저기온 < 0°C Daily Max./Mean/Min. Temp. < 0°C	일최고기온 ≥ 25°C 일평균기온 ≥ 25°C 일최저기온 ≥ 25°C 일최고기온 > 30°C Daily Max./Mean/Min. Temp. ≥ 25°C Daily Max. Temp. > 30°C	눈, 얼음, 서리 Snow, Freezing, Frost
90	속초	1968.01.01.	1991.01.~2021.06.	1991.01.	
95	철원	1988.01.01.	1991.01.~2021.06.	1991.01.	
98	동두천	1998.02.01.	1999.01.~2021.06.	1999.01.	
99	파주	2001.12.07.	2002.01.~2021.06.	2002.01.	
100	대관령	1971.07.15.	1991.01.~2021.06.	1991.01.	
101	춘천	1966.01.01.	1991.01.~2021.06.	1991.01.	
102	백령도	2000.11.01.	2001.01.~2021.06.	2001.01.	2000.11.~2021.06.
105	강릉	1911.10.03.	1991.01.~2021.06.	1991.01.	
106	동해	1992.05.01.	1993.01.~2021.06.	1993.01.	
108	서울	1907.10.01.	1991.01.~2021.06.	1991.01.	1991.01.~2021.06.
112	인천	1904.08.29.	1991.01.~2021.06.	1991.01.	1991.01.~2021.06.
114	원주	1971.09.06.	1991.01.~2021.06.	1991.01.	
115	울릉도	1938.08.10.	1991.01.~2021.06.	1991.01.	1991.01.~2021.06.
119	수원	1964.01.01.	1991.01.~2021.06.	1991.01.	1991.01.~2021.06.
121	영월	1994.12.01.	1995.01.~2021.06.	1995.01.	
127	충주	1972.01.01.	1991.01.~2021.06.	1991.01.	
129	서산	1968.01.01.	1991.01.~2021.06.	1991.01.	
130	울진	1971.01.12.	1991.01.~2021.06.	1991.01.	
131	청주	1967.01.01.	1991.01.~2021.06.	1991.01.	1991.01.~2021.06.
133	대전	1969.01.01.	1991.01.~2021.06.	1991.01.	1991.01.~2021.06.
135	추풍령	1937.01.11.	1991.01.~2021.06.	1991.01.	

지점 번호 Station No.	관측지점 Station	관측시작일 Start date of observation	계절값		
			일최고기온 < 0℃ 일평균기온 < 0℃ 일최저기온 < 0℃ Daily Max./Mean/Min. Temp. < 0℃	일최고기온 ≥ 25℃ 일평균기온 ≥ 25℃ 일최저기온 ≥ 25℃ 일최고기온 > 30℃ Daily Max./Mean/Min. Temp. ≥ 25℃ Daily Max. Temp. > 30℃	눈, 얼음, 서리 Snow, Freezing, Frost
136	안동	1973.01.01.	1991.01.~2021.06.	1991.01.	1991.01.~2021.06.
137	상주	2002.01.01.	2002.01.~2021.06.	2002.01.	
138	포항	1943.01.01.	1991.01.~2021.06.	1991.01.	1991.01.~2021.06.
140	군산	1968.01.01.	1991.01.~2021.06.	1991.01.	
152	울산	1932.01.06.	1991.01.~2021.06.	1991.01.	1991.01.~2021.06.
155	창원	1985.07.01.	1991.01.~2021.06.	1991.01.	1991.01.~2021.06.
156	광주	1939.05.01.	1991.01.~2021.06.	1991.01.	1991.01.~2021.06.
159	부산	1904.04.09.	1991.01.~2021.06.	1991.01.	1991.01.~2021.06.
162	통영	1968.01.01.	1991.01.~2021.06.	1991.01.	
165	목포	1904.03.25.	1991.01.~2021.06.	1991.01.	1991.01.~2021.06.
168	여수	1942.03.01.	1991.01.~2021.06.	1991.01.	1991.01.~2021.06.
169	흑산도	1997.01.01.	1997.01.~2021.06.	1997.01.	1997.01.~2021.06.
170	완도	1971.05.01.	1991.01.~2021.06.	1991.01.	
172	고창	2010.12.01.	2011.01.~2021.06.	2011.01.	
184	제주	1923.05.01.	1991.01.~2021.06.	1991.01.	1991.01.~2021.06.
185	고산	1988.01.01.	1991.01.~2021.06.	1991.01.	
188	성산	1971.07.15.	1991.01.~2021.06.	1991.01.	
189	서귀포	1961.01.01.	1991.01.~2021.06.	1991.01.	1991.01.~2015.01. 2018.07.~2021.06.
192	진주	1969.03.01.	1991.01.~2021.06.	1991.01.	
201	강화	1972.01.11.	1991.01.~2021.06.	1991.01.	
202	양평	1972.01.11.	1991.01.~2021.06.	1991.01.	
203	이천	1972.01.11.	1991.01.~2021.06.	1991.01.	
211	인제	1971.12.01.	1991.01.~2021.06.	1991.01.	
212	홍천	1971.09.27.	1991.01.~2021.06.	1991.01.	
216	태백	1985.08.01.	1991.01.~2021.06.	1991.01.	
217	정선군	2010.08.06.	2011.01.~2021.06.	2011.01.	
221	제천	1972.01.11.	1991.01.~2021.06.	1991.01.	
226	보은	1972.01.09.	1991.01.~2021.06.	1991.01.	
232	천안	1972.01.08.	1991.01.~2021.06.	1991.01.	
235	보령	1972.01.24.	1991.01.~2021.06.	1991.01.	
236	부여	1972.01.09.	1991.01.~2021.06.	1991.01.	
238	금산	1972.01.09.	1991.01.~2021.06.	1991.01.	

지점 번호 Station No.	관측지점 Station	관측시작일 Start date of observation	계절값		
			일최고기온 < 0℃ 일평균기온 < 0℃ 일최저기온 < 0℃ Daily Max./Mean/Min. Temp. < 0℃	일최고기온 ≥ 25℃ 일평균기온 ≥ 25℃ 일최저기온 ≥ 25℃ 일최고기온 > 30℃ Daily Max./Mean/Min. Temp. ≥ 25℃ Daily Max. Temp. > 30℃	눈, 얼음, 서리 Snow, Freezing, Frost
243	부안	1972.03.01.	1991.01.~2021.06.	1991.01.	
244	임실	1970.06.02.	1991.01.~2021.06.	1991.01.	
245	정읍	1970.01.05.	1991.01.~2021.06.	1991.01.	
247	남원	1972.01.04.	1991.01.~2021.06.	1991.01.	
248	장수	1988.01.01.	1991.01.~2021.06.	1991.01.	
252	영광군	2007.11.25.	2008.01.~2021.06.	2008.01.	
253	김해시	2008.02.13.	2009.01.~2021.06.	2009.01.	
254	순창군	2008.07.16.	2009.01.~2021.06.	2009.01.	
257	양산시	2008.12.26.	2010.01.~2021.06.	2010.01.	
259	강진군	2009.11.10.	2010.01.~2021.06.	2010.01.	
260	장흥	1971.01.01.	1991.01.~2021.06.	1991.01.	
261	해남	1971.02.03.	1991.01.~2021.06.	1991.01.	
262	고흥	1971.01.01.	1991.01.~2021.06.	1991.01.	
263	의령군	2010.06.21.	2011.01.~2021.06.	2011.01.	
264	함양군	2010.06.21.	2011.01.~2021.06.	2011.01.	
271	봉화	1988.01.01.	1991.01.~2021.06.	1991.01.	
272	영주	1972.11.28.	1991.01.~2021.06.	1991.01.	
273	문경	1973.01.01.	1991.01.~2021.06.	1991.01.	
276	청송군	2010.09.01.	2011.01.~2021.06.	2011.01.	
277	영덕	1972.01.03.	1991.01.~2021.06.	1991.01.	
278	의성	1973.01.01.	1991.01.~2021.06.	1991.01.	
279	구미	1973.01.01.	1991.01.~2021.06.	1991.01.	
281	영천	1972.01.21.	1991.01.~2021.06.	1991.01.	
283	경주시	2010.08.06.	2011.01.~2021.06.	2011.01.	
284	거창	1972.01.24.	1991.01.~2021.06.	1991.01.	
285	합천	1973.01.01.	1991.01.~2021.06.	1991.01.	
288	밀양	1973.01.01.	1991.01.~2021.06.	1991.01.	
289	산청	1972.03.30.	1991.01.~2021.06.	1991.01.	
294	거제	1972.01.24.	1991.01.~2021.06.	1991.01.	
295	남해	1972.01.24.	1991.01.~2021.06.	1991.01.	
860	대구(신암)	1907.01.31.	1991.01.~2021.06.	1991.01.	1991.01.~2013.09.
864	전주(완산)	1918.06.23.	1991.01.~2021.6.	1991.01.	1991.01.~2015.06.

## 나. 방재기상관측지점(Automatic Weather System, AWS)

지점번호 Station no.	지점명 Station	관측시작일 Start Date of Observation	평균기온 Mean Temp.	최고기온 Max. Temp.	최저기온 Min. Temp.	강수량 Precipitation	풍속 Wind Speed
268	진도군	2001.12.13.	2002.01.	2002.01.	2002.01.	2002.01.	2002.01.
400	강남	1994.12.04.	1996.01.	1997.01.	1997.01.	1996.01.	1996.01.
401	서초	1994.12.04.	1996.01.	1997.01.	1997.01.	1996.01.	1996.01.
402	강동	1994.12.04.	1996.01.	1997.01.	1997.01.	1996.01.	1996.01.
403	송파	1994.12.05.	1996.01.	1997.01.	1997.01.	1996.01.	1996.01.
404	강서	1994.12.05.	1996.01.	1997.01.	1997.01.	1996.01.	1996.01.
405	양천	1994.12.05.	1996.01.	1997.01.	1997.01.	1996.01.	1996.01.
406	도봉	1994.12.06.	1996.01.	1997.01.	1997.01.	1996.01.	1996.01.
407	노원	1994.12.06.	1996.01.	1997.01.	1997.01.	1996.01.	1996.01.
408	동대문	1994.12.07.	1996.01.	1997.01.	1997.01.	1996.01.	1996.01.
409	종량	1994.12.07.	1996.01.	1997.01.	1997.01.	1996.01.	1996.01.
410	기상청	1994.12.07.	1996.01.	1997.01.	1997.01.	1996.01.	1996.01.
411	마포	1994.12.08.	1996.01.	1997.01.	1997.01.	1996.01.	1996.01.
412	서대문	1994.12.08.	1996.01.	1997.01.	1997.01.	1996.01.	1996.01.
413	광진	1994.12.08.	1996.01.	1997.01.	1997.01.	1996.01.	1996.01.
414	성북	1994.12.09.	1996.01.	1998.01.	1998.01.	1996.01.	1996.01.
415	용산	1994.12.09.	1996.01.	1997.01.	1997.01.	1996.01.	1996.01.
416	은평	1994.12.19.	1996.01.	1997.01.	1997.01.	1996.01.	1996.01.
417	금천	1998.01.03.	1998.01.	1998.01.	1998.01.	1998.01.	1998.01.
419	중구	1994.12.10.	1996.01.	1997.01.	1997.01.	1996.01.	1996.01.
421	성동	2000.08.22.	2001.01.	2001.01.	2001.01.	2001.01.	2001.01.
423	구로	2001.12.28.	2002.01.	2002.01.	2002.01.	2002.01.	2002.01.
424	강북	2001.12.28.	2002.01.	2002.01.	2002.01.	2002.01.	2002.01.
425	남현	2010.11.03.	2011.01.	2011.01.	2011.01.	2011.01.	2011.01.
433	부천	2003.08.13.	2004.01.	2004.01.	2004.01.	2004.01.	2004.01.
434	안양	2003.08.13.	2004.01.	2004.01.	2004.01.	2004.01.	2004.01.
437	광명	2003.08.12.	2004.01.	2004.01.	2004.01.	2004.01.	2004.01.
438	군포	2003.08.12.	2004.01.	2004.01.	2004.01.	2004.01.	2004.01.
441	김포	2003.09.05.	2004.01.	2004.01.	2004.01.	2004.01.	2004.01.
444	하남	2003.08.14.	2004.01.	2004.01.	2004.01.	2004.01.	2004.01.
445	의왕	2003.08.12.	2004.01.	2004.01.	2004.01.	2004.01.	2004.01.
504	포천	1992.12.13.	1993.01.	1997.01.	1997.01.	1993.01.	1993.01.

지점번호 Station no.	지점명 Station	관측시작일 Start Date of Observation	평균기온 Mean Temp.	최고기온 Max. Temp.	최저기온 Min. Temp.	강수량 Precipitation	풍속 Wind Speed
505	가평조종	1990.04.10.	1993.01.	1997.01.	1997.01.	1993.01.	1993.01.
510	영등포	1989.06.27.	1993.01.	1997.01.	1997.01.	1993.01.	1993.01.
512	인천연수	1994.12.22.	1996.01.	1997.01.	1997.01.	1996.01.	1996.01.
516	안성	1990.06.16.	1993.01.	1997.01.	1997.01.	1993.01.	1993.01.
517	간성	1991.11.01.	1993.01.	1997.01.	1997.01.	1993.01.	1993.01.
526	평창	1990.06.27.	1993.01.	1997.01.	1997.01.	1993.01.	1993.01.
532	의정부	1991.11.12.	1993.01.	1997.01.	1997.01.	1993.01.	1993.01.
536	횡성	1991.10.29.	1993.01.	1997.01.	1997.01.	1993.01.	1993.01.
540	고양	1992.11.15.	1993.01.	1997.01.	1997.01.	1993.01.	1993.01.
541	남양주	1992.11.21.	1993.01.	1997.01.	1997.01.	1993.01.	1993.01.
545	안산	1992.11.14.	1993.01.	1997.01.	1997.01.	1993.01.	1993.01.
546	경기광주	1992.11.07.	1993.01.	1997.01.	1997.01.	1993.01.	1993.01.
548	여주	1992.11.04.	1993.01.	1997.01.	1997.01.	1993.01.	1993.01.
549	용인	1992.11.12.	1994.01.	1997.01.	1997.01.	1994.01.	1994.01.
550	오산	1992.11.03.	1993.01.	1997.01.	1997.01.	1993.01.	1993.01.
551	평택	1992.11.19.	1993.01.	1998.01.	1998.01.	1993.01.	1993.01.
555	화천	1992.11.06.	1993.01.	1997.01.	1997.01.	1993.01.	1993.01.
556	양구	1992.11.04.	1993.01.	1997.01.	1997.01.	1993.01.	1993.01.
565	시흥	1993.03.11.	1994.01.	1997.01.	1997.01.	1994.01.	1994.01.
569	구리	1993.10.20.	1995.01.	1998.01.	1998.01.	1995.01.	1995.01.
570	금곡	1993.09.11.	1995.01.	1997.01.	1997.01.	1995.01.	1995.01.
571	화성	1993.11.15.	1995.01.	1998.01.	1998.01.	1995.01.	1995.01.
572	성남	1993.09.06.	1995.01.	1997.01.	1997.01.	1995.01.	1995.01.
590	과천	1994.12.12.	1996.01.	1997.01.	1997.01.	1996.01.	1996.01.
595	진부령	1994.12.13.	1996.01.	1997.01.	1997.01.	1996.01.	1996.01.
598	양주	1995.02.11.	1996.01.	1997.01.	1997.01.	1996.01.	1996.01.
601	단양	1990.06.05.	1993.01.	1998.01.	1998.01.	1993.01.	1993.01.
602	진천	1990.06.06.	1993.01.	1997.01.	1997.01.	1993.01.	1993.01.
603	괴산	1990.06.10.	1993.01.	1997.01.	1997.01.	1993.01.	1993.01.
604	옥천	1990.06.10.	1993.01.	1997.01.	1997.01.	1993.01.	1993.01.
608	홍북	1990.06.17.	1994.01.	1998.01.	1998.01.	1994.01.	1994.01.
611	세종연서	1990.06.07.	1993.01.	1997.01.	1997.01.	1993.01.	1993.01.
612	공주	1990.01.07.	1997.01.	1997.01.	1997.01.	1997.01.	1997.01.
614	서천	1992.05.12.	1993.01.	1997.01.	1997.01.	1993.01.	1993.01.



지점번호 Station no.	지점명 Station	관측시작일 Start Date of Observation	평균기온 Mean Temp.	최고기온 Max. Temp.	최저기온 Min. Temp.	강수량 Precipitation	풍속 Wind Speed
615	논산	1990.06.05.	1993.01.	1997.01.	1997.01.	1993.01.	1993.01.
616	당진	1991.11.14.	1993.01.	1997.01.	1997.01.	1993.01.	1993.01.
618	청양	1991.11.16.	1993.01.	1997.01.	1997.01.	1993.01.	1993.01.
619	음성	1991.10.15.	1993.01.	1997.01.	1997.01.	1993.01.	1993.01.
623	증평	1992.11.20.	1993.01.	1997.01.	1997.01.	1993.01.	1993.01.
627	태안	1992.11.17.	1993.01.	1997.01.	1997.01.	1993.01.	1993.01.
628	예산	1992.11.17.	1993.01.	1997.01.	1997.01.	1993.01.	1993.01.
634	아산	1993.10.22.	1995.01.	1997.01.	1997.01.	1995.01.	1995.01.
636	계룡	1993.10.08.	1995.01.	1997.01.	1997.01.	1995.01.	1995.01.
642	문화	1994.12.17.	1996.01.	1997.01.	1997.01.	1996.01.	1996.01.
643	세천	1994.12.18.	1996.01.	1997.01.	1997.01.	1996.01.	1996.01.
648	장동	1990.06.09.	1997.01.	1997.01.	1997.01.	1997.01.	1997.01.
649	부평	2010.12.01.	2011.01.	2011.01.	2011.01.	2011.01.	2011.01.
652	연천청산	1998.05.08.	1999.01.	1999.01.	1999.01.	1999.01.	1999.01.
670	양양	2006.12.15.	2007.01.	2007.01.	2007.01.	2007.01.	2007.01.
674	사북	2010.12.05.	2011.01.	2011.01.	2011.01.	2011.01.	2011.01.
699	무안	2000.09.01.	2001.01.	2001.01.	2001.01.	2001.01.	2001.01.
701	무주	1990.05.01.	2004.01.	2004.01.	2004.01.	2004.01.	2004.01.
702	익산	1990.05.01.	1993.01.	1997.01.	1997.01.	1993.01.	1993.01.
703	진안	1990.05.01.	1993.01.	1997.01.	1997.01.	1993.01.	1993.01.
706	담양	1991.03.08.	1993.01.	1997.01.	1997.01.	1993.01.	1993.01.
708	광산	1991.03.08.	1994.01.	1997.01.	1997.01.	1994.01.	1994.01.
709	구례	1992.12.12.	1993.01.	1997.01.	1997.01.	1993.01.	1993.01.
710	나주	1992.12.12.	1993.01.	1997.01.	1997.01.	1993.01.	1993.01.
712	순천시	1991.03.08.	1993.01.	1997.01.	1997.01.	1993.01.	1993.01.
713	광양읍	1991.03.08.	1993.01.	1997.01.	1997.01.	1993.01.	1993.01.
722	조선대	1995.02.03.	1996.01.	1997.01.	1997.01.	1996.01.	1996.01.
723	거문도	1991.03.08.	1993.01.	1997.01.	1997.01.	1993.01.	1993.01.
724	추자도	1991.10.22.	1993.01.	1997.01.	1997.01.	1993.01.	1993.01.
730	장성	1991.11.20.	1993.01.	1997.01.	1997.01.	1993.01.	1993.01.
731	영암	1991.11.11.	1994.01.	1997.01.	1997.01.	1994.01.	1994.01.
732	보성	1991.11.20.	1993.01.	1997.01.	1997.01.	1993.01.	1993.01.
734	완주	1992.12.07.	1993.01.	1997.01.	1997.01.	1993.01.	1993.01.
737	김제	1992.11.09.	1993.01.	1997.01.	1997.01.	1993.01.	1993.01.

지점번호 Station no.	지점명 Station	관측시작일 Start Date of Observation	평균기온 Mean Temp.	최고기온 Max. Temp.	최저기온 Min. Temp.	강수량 Precipitation	풍속 Wind Speed
741	화순	1992.12.07.	1993.01.	1997.01.	1997.01.	1993.01.	1993.01.
754	함평	1993.03.26.	1994.01.	1997.01.	1997.01.	1994.01.	1994.01.
768	곡성	1993.11.13.	1995.01.	1997.01.	1997.01.	1995.01.	1995.01.
782	성판악	1998.05.14.	1999.01.	1999.01.	1999.01.	1999.01.	1999.01.
788	풍암	2002.04.02.	2003.01.	2003.01.	2003.01.	2003.01.	2003.01.
789	압해도	1998.03.09.	1999.01.	1999.01.	1999.01.	1999.01.	1999.01.
801	영양	1990.04.02.	1993.01.	1997.01.	1997.01.	1993.01.	1993.01.
810	성주	1990.06.29.	1993.01.	1997.01.	1997.01.	1993.01.	1993.01.
812	고령	1990.06.28.	1993.01.	1997.01.	1997.01.	1993.01.	1993.01.
813	청도	1990.06.28.	1993.01.	1997.01.	1997.01.	1993.01.	1993.01.
815	예천	1991.10.10.	1993.01.	1997.01.	1997.01.	1993.01.	1993.01.
822	김천	1992.10.26.	1994.01.	1997.01.	1997.01.	1994.01.	1994.01.
823	군위	1992.12.07.	1993.01.	1997.01.	1997.01.	1993.01.	1993.01.
825	철곡	1992.11.04.	1993.01.	1997.01.	1997.01.	1993.01.	1993.01.
827	경산	1992.11.05.	1993.01.	1997.01.	1997.01.	1993.01.	1993.01.
828	달성	1992.11.04.	1993.01.	1997.01.	1997.01.	1993.01.	1993.01.
846	서구	1995.03.20.	1996.01.	1998.01.	1998.01.	1996.01.	1996.01.
876	삼척	2003.06.16.	2004.01.	2004.01.	2004.01.	2004.01.	2004.01.
901	울기	1991.04.22.	1993.01.	1997.01.	1997.01.	1993.01.	1993.01.
907	삼천포	1990.06.24.	1993.01.	1997.01.	1997.01.	1993.01.	1993.01.
910	영도	1990.06.23.	1993.01.	1997.01.	1997.01.	1993.01.	1993.01.
918	고성	1992.12.07.	1994.01.	1997.01.	1997.01.	1994.01.	1994.01.
919	창녕	1992.12.07.	1994.01.	1997.01.	1997.01.	1994.01.	1994.01.
920	함안	1992.12.07.	1993.01.	1997.01.	1997.01.	1993.01.	1993.01.
921	가덕도	1992.12.17.	1994.01.	1997.01.	1997.01.	1994.01.	1994.01.
923	기장	1992.11.10.	1994.01.	1997.01.	1997.01.	1994.01.	1994.01.
924	간절곶	1992.12.28.	1994.01.	1997.01.	1997.01.	1994.01.	1994.01.
932	하동	1993.11.13.	1995.01.	1997.01.	1997.01.	1995.01.	1995.01.
937	해운대	1994.12.16.	1996.01.	1997.01.	1997.01.	1996.01.	1996.01.
938	부산진	1994.12.16.	1996.01.	1997.01.	1997.01.	1996.01.	1996.01.
940	동래	1994.12.17.	1996.01.	1997.01.	1997.01.	1996.01.	1996.01.
941	북구	1994.12.17.	1996.01.	1997.01.	1997.01.	1996.01.	1996.01.
942	부산남구	1994.12.16.	1996.01.	1997.01.	1997.01.	1996.01.	1996.01.
949	정자	1999.06.03.	2000.01.	2000.01.	2000.01.	2000.01.	2000.01.

지점번호 Station no.	지점명 Station	관측시작일 Start Date of Observation	계절극값 Seasonal Extremes			
			일평균기온<0℃ Daily Mean Temp.<0℃	일최고기온<0℃ 일최저기온<0℃ Daily Min. Temp.<0℃ Daily Max. Temp.<0℃	일평균기온≥25℃ Daily Mean Temp.≥25℃	일최고기온≥25℃ 일최저기온≥25℃ 일최고기온>30℃ Daily Max. Temp.≥25℃ Daily Min. Temp.≥25℃ Daily Max. Temp.>30℃
268	진도군	2001.12.13.	2002.07.~2021.06.	2002.07.~2021.06.	2002.01.	2002.01.
400	강남	1994.12.04.	1996.07.~2021.06.	1997.07.~2021.06.	1996.01.	1997.01.
401	서초	1994.12.04.	1996.07.~2021.06.	1997.07.~2021.06.	1996.01.	1997.01.
402	강동	1994.12.04.	1996.07.~2021.06.	1997.07.~2021.06.	1996.01.	1997.01.
403	송파	1994.12.05.	1996.07.~2021.06.	1997.07.~2021.06.	1996.01.	1997.01.
404	강서	1994.12.05.	1996.07.~2021.06.	1997.07.~2021.06.	1996.01.	1997.01.
405	양천	1994.12.05.	1996.07.~2021.06.	1997.07.~2021.06.	1996.01.	1997.01.
406	도봉	1994.12.06.	1996.07.~2021.06.	1997.07.~2021.06.	1996.01.	1997.01.
407	노원	1994.12.06.	1996.07.~2021.06.	1997.07.~2021.06.	1996.01.	1997.01.
408	동대문	1994.12.07.	1996.07.~2021.06.	1997.07.~2021.06.	1996.01.	1997.01.
409	중랑	1994.12.07.	1996.07.~2021.06.	1997.07.~2021.06.	1996.01.	1997.01.
410	기상청	1994.12.07.	1996.07.~2021.06.	1997.07.~2021.06.	1996.01.	1997.01.
411	마포	1994.12.08.	1996.07.~2021.06.	1997.07.~2021.06.	1996.01.	1997.01.
412	서대문	1994.12.08.	1996.07.~2021.06.	1997.07.~2021.06.	1996.01.	1997.01.
413	광진	1994.12.08.	1996.07.~2021.06.	1997.07.~2021.06.	1996.01.	1997.01.
414	성북	1994.12.09.	1996.07.~2021.06.	1998.07.~2021.06.	1996.01.	1998.01.
415	용산	1994.12.09.	1996.07.~2021.06.	1997.07.~2021.06.	1996.01.	1997.01.

지점번호 Station no.	지점명 Station	관측시작일 Start Date of Observation	계절극값 Seasonal Extremes			
			일평균기온<0℃ Daily Mean Temp.<0℃	일최고기온<0℃ 일최저기온<0℃ Daily Min. Temp.<0℃ Daily Max. Temp.<0℃	일평균기온≥25℃ Daily Mean Temp.≥25℃	일최고기온≥25℃ 일최저기온>30℃ Daily Max. Temp.≥25℃ Daily Min. Temp.≥25℃ Daily Max. Temp.>30℃
416	은평	1994.12.19.	1996.07.~2021.06.	1997.07.~2021.06.	1996.01.	1997.01.
417	금천	1998.01.03.	1998.07.~2021.06.	1998.07.~2021.06.	1998.01.	1998.01.
419	중구	1994.12.10.	1996.07.~2021.06.	1997.07.~2021.06.	1996.01.	1997.01.
421	성동	2000.08.22.	2001.07.~2021.06.	2001.07.~2021.06.	2001.01.	2001.01.
423	구로	2001.12.28.	2002.07.~2021.06.	2002.07.~2021.06.	2002.01.	2002.01.
424	강북	2001.12.28.	2002.07.~2021.06.	2002.07.~2021.06.	2002.01.	2002.01.
425	남현	2010.11.03.	2011.07.~2021.06.	2011.07.~2021.06.	2011.01.	2011.01.
433	부천	2003.08.13.	2004.07.~2021.06.	2004.07.~2021.06.	2004.01.	2004.01.
434	안양	2003.08.13.	2004.07.~2021.06.	2004.07.~2021.06.	2004.01.	2004.01.
437	광명	2003.08.12.	2004.07.~2021.06.	2004.07.~2021.06.	2004.01.	2004.01.
438	군포	2003.08.12.	2004.07.~2021.06.	2004.07.~2021.06.	2004.01.	2004.01.
441	김포	2003.09.05.	2004.07.~2021.06.	2004.07.~2021.06.	2004.01.	2004.01.
444	하남	2003.08.14.	2004.07.~2021.06.	2004.07.~2021.06.	2004.01.	2004.01.
445	의왕	2003.08.12.	2004.07.~2021.06.	2004.07.~2021.06.	2004.01.	2004.01.
504	포천	1992.12.13.	1993.07.~2021.06.	1997.07.~2021.06.	1993.01.	1997.01.
505	가평조종	1990.04.10.	1993.07.~2021.06.	1997.07.~2021.06.	1993.01.	1997.01.
510	영등포	1989.06.27.	1993.07.~2021.06.	1997.07.~2021.06.	1993.01.	1997.01.

지점번호 Station no.	지점명 Station	관측시작일 Start Date of Observation	계절극값 Seasonal Extremes			
			일평균기온<0℃ Daily Mean Temp.<0℃	일최고기온<0℃ 일최저기온<0℃ Daily Min. Temp.<0℃ Daily Max. Temp.<0℃	일평균기온≥25℃ Daily Mean Temp.≥25℃	일최고기온≥25℃ 일최저기온≥25℃ 일최고기온>30℃ Daily Max. Temp.≥25℃ Daily Min. Temp.≥25℃ Daily Max. Temp.>30℃
512	인천연수	1994.12.22.	1996.07.~2021.06.	1997.07.~2021.06.	1996.01.	1997.01.
516	안성	1990.06.16.	1993.07.~2021.06.	1997.07.~2021.06.	1993.01.	1997.01.
517	간성	1991.11.01.	1993.07.~2021.06.	1997.07.~2021.06.	1993.01.	1997.01.
526	평창	1990.06.27.	1993.07.~2021.06.	1997.07.~2021.06.	1993.01.	1997.01.
532	의정부	1991.11.12.	1993.07.~2021.06.	1997.07.~2021.06.	1993.01.	1997.01.
536	횡성	1991.10.29.	1993.07.~2021.06.	1997.07.~2021.06.	1993.01.	1997.01.
540	고양	1992.11.15.	1993.07.~2021.06.	1997.07.~2021.06.	1993.01.	1997.01.
541	남양주	1992.11.21.	1993.07.~2021.06.	1997.07.~2021.06.	1993.01.	1997.01.
545	안산	1992.11.14.	1993.07.~2021.06.	1997.07.~2021.06.	1993.01.	1997.01.
546	경기광주	1992.11.07.	1993.07.~2021.06.	1997.07.~2021.06.	1993.01.	1997.01.
548	여주	1992.11.04.	1993.07.~2021.06.	1997.07.~2021.06.	1993.01.	1997.01.
549	용인	1992.11.12.	1994.07.~2021.06.	1997.07.~2021.06.	1994.01.	1997.01.
550	오산	1992.11.03.	1993.07.~2021.06.	1997.07.~2021.06.	1993.01.	1997.01.
551	평택	1992.11.19.	1993.07.~2021.06.	1998.07.~2021.06.	1993.01.	1998.01.
555	화천	1992.11.06.	1993.07.~2021.06.	1997.07.~2021.06.	1993.01.	1997.01.
556	양구	1992.11.04.	1993.07.~2021.06.	1997.07.~2021.06.	1993.01.	1997.01.
565	시흥	1993.03.11.	1994.07.~2021.06.	1997.07.~2021.06.	1994.01.	1997.01.

지점번호 Station no.	지점명 Station	관측시작일 Start Date of Observation	계절극값 Seasonal Extremes			
			일평균기온<0℃ Daily Mean Temp.<0℃	일최고기온<0℃ 일최저기온<0℃ Daily Min. Temp.<0℃ Daily Max. Temp.<0℃	일평균기온≥25℃ Daily Mean Temp.≥25℃	일최고기온≥25℃ 일최저기온>30℃ Daily Max. Temp.≥25℃ Daily Min. Temp.>30℃ Daily Max. Temp.>30℃
569	구리	1993.10.20.	1995.07.~2021.06.	1998.07.~2021.06.	1995.01.	1998.01.
570	금곡	1993.09.11.	1995.07.~2021.06.	1997.07.~2021.06.	1995.01.	1997.01.
571	화성	1993.11.15.	1995.07.~2021.06.	1998.07.~2021.06.	1995.01.	1998.01.
572	성남	1993.09.06.	1995.07.~2021.06.	1997.07.~2021.06.	1995.01.	1997.01.
590	과천	1994.12.12.	1996.07.~2021.06.	1997.07.~2021.06.	1996.01.	1997.01.
595	진부령	1994.12.13.	1996.07.~2021.06.	1997.07.~2021.06.	1996.01.	1997.01.
598	양주	1995.02.11.	1996.07.~2021.06.	1997.07.~2021.06.	1996.01.	1997.01.
601	단양	1990.06.05.	1993.07.~2021.06.	1998.07.~2021.06.	1993.01.	1998.01.
602	진천	1990.06.06.	1993.07.~2021.06.	1997.07.~2021.06.	1993.01.	1997.01.
603	괴산	1990.06.10.	1993.07.~2021.06.	1997.07.~2021.06.	1993.01.	1997.01.
604	옥천	1990.06.10.	1993.07.~2021.06.	1997.07.~2021.06.	1993.01.	1997.01.
608	홍북	1990.06.17.	1994.07.~2021.06.	1998.07.~2021.06.	1994.01.	1998.01.
611	세종연서	1990.06.07.	1993.07.~2021.06.	1997.07.~2021.06.	1993.01.	1997.01.
612	공주	1990.01.07.	1997.07.~2021.06.	1997.07.~2021.06.	1997.01.	1997.01.
614	서천	1992.05.12.	1993.07.~2021.06.	1997.07.~2021.06.	1993.01.	1997.01.
615	논산	1990.06.05.	1993.07.~2021.06.	1997.07.~2021.06.	1993.01.	1997.01.
616	당진	1991.11.14.	1993.07.~2021.06.	1997.07.~2021.06.	1993.01.	1997.01.

지점번호 Station no.	지점명 Station	관측시작일 Start Date of Observation	계절극값 Seasonal Extremes			
			일평균기온<0℃ Daily Mean Temp.<0℃	일최고기온<0℃ 일최저기온<0℃ Daily Min. Temp.<0℃ Daily Max. Temp.<0℃	일평균기온≥25℃ Daily Mean Temp.≥25℃	일최고기온≥25℃ 일최저기온>30℃ Daily Max. Temp.≥25℃ Daily Min. Temp.≥25℃ Daily Max. Temp.>30℃
618	청양	1991.11.16.	1993.07.~2021.06.	1997.07.~2021.06.	1993.01.	1997.01.
619	음성	1991.10.15.	1993.07.~2021.06.	1997.07.~2021.06.	1993.01.	1997.01.
623	증평	1992.11.20.	1993.07.~2021.06.	1997.07.~2021.06.	1993.01.	1997.01.
627	태안	1992.11.17.	1993.07.~2021.06.	1997.07.~2021.06.	1993.01.	1997.01.
628	예산	1992.11.17.	1993.07.~2021.06.	1997.07.~2021.06.	1993.01.	1997.01.
634	아산	1993.10.22.	1995.07.~2021.06.	1997.07.~2021.06.	1995.01.	1997.01.
636	계룡	1993.10.08.	1995.07.~2021.06.	1997.07.~2021.06.	1995.01.	1997.01.
642	문화	1994.12.17.	1996.07.~2021.06.	1997.07.~2021.06.	1996.01.	1997.01.
643	세천	1994.12.18.	1996.07.~2021.06.	1997.07.~2021.06.	1996.01.	1997.01.
648	장동	1990.06.09.	1997.07.~2021.06.	1997.07.~2021.06.	1997.01.	1997.01.
649	부평	2010.12.01.	2011.07.~2021.06.	2011.07.~2021.06.	2011.01.	2011.01.
652	연천청산	1998.05.08.	1999.07.~2021.06.	1999.07.~2021.06.	1999.01.	1999.01.
670	양양	2006.12.15.	2007.07.~2021.06.	2007.07.~2021.06.	2007.01.	2007.01.
674	사북	2010.12.05.	2011.07.~2021.06.	2011.07.~2021.06.	2011.01.	2011.01.
699	무안	2000.09.01.	2001.07.~2021.06.	2001.07.~2021.06.	2001.01.	2001.01.
701	무주	1990.05.01.	2004.07.~2021.06.	2004.07.~2021.06.	2004.01.	2004.01.
702	익산	1990.05.01.	1993.07.~2021.06.	1997.07.~2021.06.	1993.01.	1997.01.

지점번호 Station no.	지점명 Station	관측시작일 Start Date of Observation	계절극값 Seasonal Extremes			
			일평균기온<0℃ Daily Mean Temp.<0℃	일최고기온<0℃ 일최저기온<0℃ Daily Min. Temp.<0℃ Daily Max. Temp.<0℃	일평균기온≥25℃ Daily Mean Temp.≥25℃	일최고기온≥25℃ 일최저기온>30℃ Daily Max. Temp.≥25℃ Daily Min. Temp.>30℃
703	진안	1990.05.01.	1993.07.~2021.06.	1997.07.~2021.06.	1993.01.	1997.01.
706	담양	1991.03.08.	1993.07.~2021.06.	1997.07.~2021.06.	1993.01.	1997.01.
708	광산	1991.03.08.	1994.07.~2021.06.	1997.07.~2021.06.	1994.01.	1997.01.
709	구례	1992.12.12.	1993.07.~2021.06.	1997.07.~2021.06.	1993.01.	1997.01.
710	나주	1992.12.12.	1993.07.~2021.06.	1997.07.~2021.06.	1993.01.	1997.01.
712	순천시	1991.03.08.	1993.07.~2021.06.	1997.07.~2021.06.	1993.01.	1997.01.
713	광양읍	1991.03.08.	1993.07.~2021.06.	1997.07.~2021.06.	1993.01.	1997.01.
722	조선대	1995.02.03.	1996.07.~2021.06.	1997.07.~2021.06.	1996.01.	1997.01.
723	거문도	1991.03.08.	1993.07.~2021.06.	1997.07.~2021.06.	1993.01.	1997.01.
724	추자도	1991.10.22.	1993.07.~2021.06.	1997.07.~2021.06.	1993.01.	1997.01.
730	장성	1991.11.20.	1993.07.~2021.06.	1997.07.~2021.06.	1993.01.	1997.01.
731	영암	1991.11.11.	1994.07.~2021.06.	1997.07.~2021.06.	1994.01.	1997.01.
732	보성	1991.11.20.	1993.07.~2021.06.	1997.07.~2021.06.	1993.01.	1997.01.
734	완주	1992.12.07.	1993.07.~2021.06.	1997.07.~2021.06.	1993.01.	1997.01.
737	김제	1992.11.09.	1993.07.~2021.06.	1997.07.~2021.06.	1993.01.	1997.01.
741	화순	1992.12.07.	1993.07.~2021.06.	1997.07.~2021.06.	1993.01.	1997.01.
754	함평	1993.03.26.	1994.07.~2021.06.	1997.07.~2021.06.	1994.01.	1997.01.



지점번호 Station no.	지점명 Station	관측시작일 Start Date of Observation	계절극값 Seasonal Extremes			
			일평균기온<0℃ Daily Mean Temp.<0℃	일최고기온<0℃ 일최저기온<0℃ Daily Min. Temp.<0℃ Daily Max. Temp.<0℃	일평균기온≥25℃ Daily Mean Temp.≥25℃	일최고기온≥25℃ 일최저기온≥25℃ 일최고기온>30℃ Daily Max. Temp.≥25℃ Daily Min. Temp.≥25℃ Daily Max. Temp.>30℃
768	곡성	1993.11.13.	1995.07.~2021.06.	1997.07.~2021.06.	1995.01.	1997.01.
782	성판악	1998.05.14.	1999.07.~2021.06.	1999.07.~2021.06.	1999.01.	1999.01.
788	풍암	2002.04.02.	2003.07.~2021.06.	2003.07.~2021.06.	2003.01.	2003.01.
789	압해도	1998.03.09.	1999.07.~2021.06.	1999.07.~2021.06.	1999.01.	1999.01.
801	영양	1990.04.02.	1993.07.~2021.06.	1997.07.~2021.06.	1993.01.	1997.01.
810	성주	1990.06.29.	1993.07.~2021.06.	1997.07.~2021.06.	1993.01.	1997.01.
812	고령	1990.06.28.	1993.07.~2021.06.	1997.07.~2021.06.	1993.01.	1997.01.
813	청도	1990.06.28.	1993.07.~2021.06.	1997.07.~2021.06.	1993.01.	1997.01.
815	예천	1991.10.10.	1993.07.~2021.06.	1997.07.~2021.06.	1993.01.	1997.01.
822	김천	1992.10.26.	1994.07.~2021.06.	1997.07.~2021.06.	1994.01.	1997.01.
823	군위	1992.12.07.	1993.07.~2021.06.	1997.07.~2021.06.	1993.01.	1997.01.
825	칠곡	1992.11.04.	1993.07.~2021.06.	1997.07.~2021.06.	1993.01.	1997.01.
827	경산	1992.11.05.	1993.07.~2021.06.	1997.07.~2021.06.	1993.01.	1997.01.
828	달성	1992.11.04.	1993.07.~2021.06.	1997.07.~2021.06.	1993.01.	1997.01.
846	서구	1995.03.20.	1996.07.~2021.06.	1998.07.~2021.06.	1996.01.	1998.01.
876	삼척	2003.06.16.	2004.07.~2021.06.	2004.07.~2021.06.	2004.01.	2004.01.
901	울기	1991.04.22.	1993.07.~2021.06.	1997.07.~2021.06.	1993.01.	1997.01.

지점번호 Station no.	지점명 Station	관측시작일 Start Date of Observation	계절극값 Seasonal Extremes			
			일평균기온<0℃ Daily Mean Temp.<0℃	일최고기온<0℃ 일최저기온<0℃ Daily Min. Temp.<0℃ Daily Max. Temp.<0℃	일평균기온≥25℃ Daily Mean Temp.≥25℃	일최고기온≥25℃ 일최저기온≥25℃ 일최고기온>30℃ Daily Max. Temp.≥25℃ Daily Min. Temp.≥25℃ Daily Max. Temp.>30℃
907	삼천포	1990.06.24.	1993.07.~2021.06.	1997.07.~2021.06.	1993.01.	1997.01.
910	영도	1990.06.23.	1993.07.~2021.06.	1997.07.~2021.06.	1993.01.	1997.01.
918	고성	1992.12.07.	1994.07.~2021.06.	1997.07.~2021.06.	1994.01.	1997.01.
919	창녕	1992.12.07.	1994.07.~2021.06.	1997.07.~2021.06.	1994.01.	1997.01.
920	함안	1992.12.07.	1993.07.~2021.06.	1997.07.~2021.06.	1993.01.	1997.01.
921	가덕도	1992.12.17.	1994.07.~2021.06.	1997.07.~2021.06.	1994.01.	1997.01.
923	기창	1992.11.10.	1994.07.~2021.06.	1997.07.~2021.06.	1994.01.	1997.01.
924	간절곶	1992.12.28.	1994.07.~2021.06.	1997.07.~2021.06.	1994.01.	1997.01.
932	하동	1993.11.13.	1995.07.~2021.06.	1997.07.~2021.06.	1995.01.	1997.01.
937	해운대	1994.12.16.	1996.07.~2021.06.	1997.07.~2021.06.	1996.01.	1997.01.
938	부산진	1994.12.16.	1996.07.~2021.06.	1997.07.~2021.06.	1996.01.	1997.01.
940	동래	1994.12.17.	1996.07.~2021.06.	1997.07.~2021.06.	1996.01.	1997.01.
941	북구	1994.12.17.	1996.07.~2021.06.	1997.07.~2021.06.	1996.01.	1997.01.
942	부산남구	1994.12.16.	1996.07.~2021.06.	1997.07.~2021.06.	1996.01.	1997.01.
949	정자	1999.06.03.	2000.07.~2021.06.	2000.07.~2021.06.	2000.01.	2000.01.

## 2. 기후평년값(1991~2020) 세부 산출방법

### 2.1 기후평년값의 정의 및 산출현황

- 기후평년값(Climate Normals)이란 '0'으로 끝나는 해의 최근 30년간의 누년평균값으로 세계기상기구(WMO)의 권고에 따라 10년마다 산출한다. 평년값은 보통 30년간의 평균을 의미하지만 10년 이상 기간에 대해서도 산출이 가능하다.
- 기상청은 1977년부터 10년마다 기후평년값을 산출하여 왔으며, 이번에 산출한 기후평년값은 6번째 산출된 값으로 과거의 기후평년값은 기상청 기상자료개방포털 ([data.kma.go.kr](http://data.kma.go.kr))에서 확인이 가능하다.

### 2.2 기후평년값(1991-2020) 제공지점

- 기후평년값 제공지점은 기상청에서 운영하는 종관기상관측지점(Automated Synoptic Observing System, 이하 종관지점)과 방재기상관측지점(Automatic Weather System, 이하 방재지점) 및 경기도청에서 운영하는 방재지점이 대상이며, 이 중 행정구역별(시·군·자치구)로 1991년부터 10년 이상 관측된 지점을 선정하였다.
- 1991년~2020년 기후평년값 산출지점은 종관지점 86개소, 방재지점 133개 지점으로 총 219개 지점이며, 관측이 중단되지 않고 현재까지 운영되는 지점을 대상으로 하였다.
- 제공지점 중 대구(신암)(860), 전주(완산)(864), 진도군(268) 지점은 관측지점(번호)의 변경에 따라 표 1과 같이 기간별로 두 개 지점의 관측자료를 병합하여 평년값을 생산하였으며, 대구(860), 전주(864)는 현재 방재지점이나 과거 종관지점(각각 143, 146) 자료가 더 많이 활용되어 본 기후표에서는 종관지점으로 분류하였으며, 진도군(268)은 현재 종관지점이나 진도읍(715) 방재지점 자료가 더 많이 사용되어 본 기후표에서는 방재지점으로 분류하였다.

표 1. 대구(신암)(860), 전주(완산)(864), 진도군(268) 관측자료 활용지점 및 기간

산출지점명 (지점번호)	대상지점	구분	관측자료 기간	비고
대구(신암) (860)	대구(143)	종관	1991.01.01.~2015.06.11.	과거 대구(143)와 전주(146) 지점은 각각 신암(860), 완산(864)으로 명칭과 지점번호를 변경하고 종관에서 방재장비로 변경함
	신암(860)	방재	2015.06.12.~2020.12.31.	
전주(완산) (864)	전주(146)	종관	1991.01.01.~2015.06.30.	
	완산(864)	방재	2015.07.01.~2020.12.31.	
진도군 (268)	진도읍(715)	방재	2002.01.01.~2014.05.08.	진도읍(715) 방재지점이 '14.5. 관측 중단되어 진도군(268) 종관지점 자료를 병합하여 산출
	진도군(268)	종관	2014.05.09.~2020.12.31.	

- 219개 기후평년값(1991-2020) 제공지점은 1장 일러두기의 평년값 제공지점 일람표에 수록하였다.
- 사람이 직접 관측(목측)하는 눈, 서리, 얼음, 우박, 안개, 황사, 뇌전 등 기상현상 관련 일수와 운량, 증발량, 적설관측 요소는 사람이 상주하는 유인관측지점만 산출하였으며, 목측 관측자료의 산출지점과 대상 자료의 시작·종료일은 표 2와 같다.

표 2. 신 기후평년값 생산에 사용된 목측지점

지점번호	지점명	시작	종료일
102	백령도	2000.11.01.	2020.12.31.
108	서울	1991.01.01.	2020.12.31.
112	인천	1991.01.01.	2020.12.31.
115	울릉도	1991.01.01.	2020.12.31.
119	수원	1991.01.01.	2020.12.31.
131	청주	1991.01.01.	2020.12.31.
133	대전	1991.01.01.	2020.12.31.
136	안동	1991.01.01.	2020.12.31.
138	포항	1991.01.01.	2020.12.31.
860	대구	1991.01.01.	2013.09.30.
864	전주	1991.01.01.	2015.06.30.
152	울산	1991.01.01.	2020.12.31.
155	창원	1991.01.01.	2020.12.31.
156	광주	1991.01.01.	2020.12.31.
159	부산	1991.01.01.	2020.12.31.
165	목포	1991.01.01.	2020.12.31.
168	여수	1991.01.01.	2020.12.31.
169	흑산도	1997.01.01.	2020.12.31.
184	제주	1991.01.01.	2020.12.31.
189	서귀포	1991.01.01	2015.01.21.
		2018.07.01.	2020.12.31.

## 2.3 기후평년값 통계방법

### 가. 통계기간

- 기후평년값의 전체 통계기간은 1991년부터 2020년까지이나, 제공지점 중 관측 시작연도가 1991년 이후인 경우에는 1월 1일 자료부터 시작되는 최초연도부터 산출하였다.
- 과거에는 30년간의 평년값만 생산하였으나, 30년 중 각 10년간(1991년~2000년, 2001년~2010년, 2011년~2020년)으로 구분하여 10년 평년값을 추가로 산출하였다.
- 관측지점 및 요소별 통계기간 시작일은 I-20페이지 요소별 통계기간 표에 수록하였으며, 평년기간 내 관측이 중단된 요소는 끝일을 표기하고 중단되지 않은 요소의 끝일(2020년 12월 31일)은 별도로 표기하지 않았다.

### 나. 통계요소

- 종관지점과 방재지점은 관측요소가 다르므로 평년값 산출요소를 구분하였다. 방재지점은 기온, 강수, 바람과 같은 기본 관측요소의 평년값을 산출하였으며, 종관지점은 기본 관측요소 외에 일사, 일조, 해면기압, (신)적설, 초상온도, 지면온도, 지중온도 등 관측요소의 평년값도 함께 산출하였다.
- 또한 기압, 기온, 풍속, 강수량, 수증기압, 일조, 일사, 계절극값과 한파, 열대야 등 기온 관련 현상일수는 10년 평년값을 추가로 산출하였다.
- 종관·방재 관측지점 및 요소별·기간별 기후평년값 세부 산출요소는 표 3과 같다.

표 3.기후평년값(1991-2020) 세부 산출요소

종관		방재		관측항목	통계항목	최소자리	단위	기간 구분						
평년	10년	평년	10년					일	순	월	계절	연		
○	○			기압	평균값	0.1	hPa	○	○	○	○	○		
○	○				표준편차	해면기압의 표준편차	0.1	hPa	-	○	○	-	-	
○	○	○	○	기온	평균값	0.1	℃	○	○	○	○	○		
○	○	○	○			일최고기온	0.1	℃	-	○	○	○	○	
○	○	○	○		일최저기온	0.1	℃	-	○	○	○	○		
○	○	○	○		표준편차	평균기온의 표준편차	0.1	℃	-	○	○	-	-	
○		○		월극값	월 최고기온	0.1	℃	-	-	○	-	-		
○		○			월 최저기온	0.1	℃	-	-	○	-	-		
○	○	○	○	기온	일평균기온의 계급별일수	< -5.0℃	0.1	일	-	-	○	-	-	
○	○	○	○			< 0.0℃	0.1	일	-	-	○	-	-	
○	○	○	○			≥ 5.0℃	0.1	일	-	-	○	-	-	
○	○	○	○			≥ 25.0℃	0.1	일	-	-	○	-	-	
○	○	○	○			≥ 30.0℃	0.1	일	-	-	○	-	-	
○	○	○	○			≥ 35.0℃	0.1	일	-	-	○	-	-	
○	○	○	○		도수	일최고기온의 계급별일수	< 0.0℃	0.1	일	-	-	○	-	-
○	○	○	○				≥ 10.0℃	0.1	일	-	-	○	-	-
○	○	○	○				≥ 25.0℃	0.1	일	-	-	○	-	-
○	○	○	○				≥ 30.0℃	0.1	일	-	-	○	-	-
○	○	○	○				≥ 33.0℃	0.1	일	-	-	○	-	-
○	○	○	○				≥ 35.0℃	0.1	일	-	-	○	-	-

종관		방재		관측항목	통계항목	최소자리	단위	기간 구분						
평년	10년	평년	10년					일	순	월	계절	연		
○	○	○	○		일최저기온의 계급별일수	≤ -15.0℃	0.1	일	-	-	○	-	-	
○	○	○	○			≤ -12.0℃	0.1	일	-	-	○	-	-	
○	○	○	○			< -10.0℃	0.1	일	-	-	○	-	-	
○	○	○	○			< 0.0℃	0.1	일	-	-	○	-	-	
○	○	○	○			≥ 5.0℃	0.1	일	-	-	○	-	-	
○	○	○	○			≥ 25.0℃	0.1	일	-	-	○	-	-	
○		○	○	풍속	평균값	평균풍속	0.1	%	○	○	○	○	○	
○		○	○			풍향별 관측횟수의 백분율	0.1	%	-	-	○	-	-	
○		○	○			풍향별 평균풍속	0.1	%	-	-	○	-	-	
○		○	○		풍향별 최대풍속	0.1	%	-	-	○	-	-		
○		○	○		도수	일최대풍속의 계급별일수	< 3.4 m/s	0.1	일	-	-	○	-	-
○		○	○				3.4-7.9 m/s	0.1	일	-	-	○	-	-
○		○	○	8.0-13.8 m/s			0.1	일	-	-	○	-	-	
○		○	○		≥ 13.9 m/s	0.1	일	-	-	○	-	-		
○	○	○	○	강수량	합계값	강수량	0.1	mm	○	○	○	○	○	
○	○					강수계속시간	0.01	hr	-	-	○	-	-	
○	○	○	○		표준편차	강수량의 표준편차		0.1	mm	-	-	○	-	-
○	○	○	○			도수	일강수량의 계급별일수	0.0mm	0.1	일	-	-	○	-
○	○	○	○		≥ 0.1mm			0.1	일	-	-	○	-	-
○	○	○	○		≥ 1.0mm			0.1	일	-	-	○	-	-
○	○	○	○		≥ 10.0mm			0.1	일	-	-	○	-	-
○	○	○	○		≥ 30.0mm			0.1	일	-	-	○	-	-
○	○	○	○		≥ 80.0mm			0.1	일	-	-	○	-	-
○	○	○	○		≥ 100.0mm	0.1	일	-	-	○	-	-		
○	○	○	○		1시간최다강수량의 계급별일수	≥ 1.0mm	0.1	일	-	-	○	-	-	
○	○	○	○			≥ 5.0mm	0.1	일	-	-	○	-	-	
○	○	○	○			≥ 10.0mm	0.1	일	-	-	○	-	-	
○	○	○	○			≥ 20.0mm	0.1	일	-	-	○	-	-	
○	○	○	○	≥ 30.0mm		0.1	일	-	-	○	-	-		
○	○			상대습도		평균값	상대습도		0.1	%	○	○	○	○
○					도수		최소상대습도의 계급별일수	< 10.0%	0.1	일	-	-	○	-
○						< 20.0%		0.1	일	-	-	○	-	-
○						< 30.0%		0.1	일	-	-	○	-	-
○					< 40.0%	0.1	일	-	-	○	-	-		
○	○			수증기압	평균값	수증기압		0.1	hPa	○	○	○	○	
○	○				표준편차	수증기압의 표준편차		0.1	hPa	-	○	○	-	-
○				구름량	평균값	전운량		0.1	할	○	○	○	○	
○					도수	전운량의 계급별일수	< 2.5할	0.1	일	-	-	○	-	-
○						≥ 7.5할	0.1	일	-	-	○	-	-	
○				증발량	합계값	소형증발량		0.1	mm	-	○	○	○	○
○						대형증발량		0.1	mm	-	-	○	-	-
○				신적설	도수	최심신적설의 계급별일수	≥ 0cm	0.1	일	-	-	○	-	-
○							≥ 1.0cm	0.1	일	-	-	○	-	-
○							≥ 5.0cm	0.1	일	-	-	○	-	-
○							≥ 10.0cm	0.1	일	-	-	○	-	-
○							≥ 20.0cm	0.1	일	-	-	○	-	-
○				적설	도수	일최심적설의 계급별일수	≥ 0cm	0.1	일	-	-	○	-	-
○							≥ 1.0cm	0.1	일	-	-	○	-	-
○							≥ 5.0cm	0.1	일	-	-	○	-	-
○							≥ 10.0cm	0.1	일	-	-	○	-	-
○							≥ 20.0cm	0.1	일	-	-	○	-	-
○	○			일조	합계값	일조시간		0.1	시간	-	○	○	○	○
○						도수	일조율의 계급별일수	0	0.1	일	-	-	○	-
○					< 20%			0.1	일	-	-	○	-	-
○					≥ 80%			0.1	일	-	-	○	-	-
○	○			일사	합계값	수평면일사량		0.01	MJ/m <sup>2</sup>	-	-	○	-	
○				최저초상온도	평균값	최저초상온도		0.1	℃	-	-	○	-	-
○				지면온도	평균값	지면온도		0.1	℃	-	-	○	-	-
○				지중온도	평균값	지중온도	5cm	0.1	℃	-	-	○	-	-
○							10cm	0.1	℃	-	-	○	-	-
○							20cm	0.1	℃	-	-	○	-	-
○							30cm	0.1	℃	-	-	○	-	-
○							0.5m	0.1	℃	-	-	○	-	-
○							1.0m	0.1	℃	-	-	○	-	-
○						1.5m	0.1	℃	-	-	○	-	-	

종관		방재		관측항목	통계항목	최소자리	단위	기간 구분										
평년	10년	평년	10년					일	순	월	계절	연						
○						3.0m	0.1	℃	-	-	○	-	-					
○						5.0m	0.1	℃	-	-	○	-	-					
○				안개	합계값	안개계속시간	0.01	hr	-	-	○	-	-					
○				대기현상	도수	눈일수	0.1	일	-	-	○	-	-					
○						서리일수	0.1	일	-	-	○	-	-					
○						얼음일수	0.1	일	-	-	○	-	-					
○						우박일수	0.1	일	-	-	○	-	-					
○						안개일수	0.1	일	-	-	○	-	-					
○						황사일수	0.1	일	-	-	○	-	-					
○						뇌전일수	0.1	일	-	-	○	-	-					
○	○	○	○			일교차 10℃ 이상인 일수	0.1	일	-	-	○	-	-					
○	○	○	○			한파일수	0.1	일	-	-	○	-	-					
○	○	○	○			열대야일수	0.1	일	-	-	○	-	-					
○	○	○	○			강수일수	0.1	일	-	-	○	-	-					
○	○	○	○			계절극값	초종일	일최고기온 < 0℃	첫날	평년	-	월일	-	-	-	○		
○	○	○	○							가장이름	-	월일	-	-	-	-	-	○
○	○	○	○							가장늦음	-	월일	-	-	-	-	-	○
○	○	○	○	마지막날	평년				-	월일	-	-	-	-	○			
○	○	○	○		가장이름				-	월일	-	-	-	-	-	○		
○	○	○	○		가장늦음				-	월일	-	-	-	-	-	○		
○	○	○	○	가장오래 계속된기간	시작			-	월일	-	-	-	-	-	○			
○	○	○	○		끝			-	월일	-	-	-	-	-	○			
○	○	○	○		일수			1	일	-	-	-	-	-	○			
○	○	○	○	일평균기온 < 0℃	첫날			평년	-	월일	-	-	-	-	○			
○	○	○	○					가장이름	-	월일	-	-	-	-	-	○		
○	○	○	○					가장늦음	-	월일	-	-	-	-	-	○		
○	○	○	○		마지막날			평년	-	월일	-	-	-	-	○			
○	○	○	○					가장이름	-	월일	-	-	-	-	-	○		
○	○	○	○					가장늦음	-	월일	-	-	-	-	-	○		
○	○	○	○	가장오래 계속된기간	시작			-	월일	-	-	-	-	-	○			
○	○	○	○		끝			-	월일	-	-	-	-	-	○			
○	○	○	○		일수			1	일	-	-	-	-	-	○			
○	○	○	○	일최저기온 < 0℃	첫날			평년	-	월일	-	-	-	-	○			
○	○	○	○					가장이름	-	월일	-	-	-	-	-	○		
○	○	○	○					가장늦음	-	월일	-	-	-	-	-	○		
○	○	○	○		마지막날			평년	-	월일	-	-	-	-	○			
○	○	○	○					가장이름	-	월일	-	-	-	-	-	○		
○	○	○	○					가장늦음	-	월일	-	-	-	-	-	○		
○	○	○	○	가장오래 계속된기간	시작			-	월일	-	-	-	-	-	○			
○	○	○	○		끝			-	월일	-	-	-	-	-	○			
○	○	○	○		일수			1	일	-	-	-	-	-	○			
○	○	○	○	일최고기온 ≥ 25℃	첫날			평년	-	월일	-	-	-	-	○			
○	○	○	○			가장이름	-	월일	-	-	-	-	-	○				
○	○	○	○			가장늦음	-	월일	-	-	-	-	-	○				
○	○	○	○		마지막날	평년	-	월일	-	-	-	-	○					
○	○	○	○			가장이름	-	월일	-	-	-	-	-	○				
○	○	○	○			가장늦음	-	월일	-	-	-	-	-	○				
○	○	○	○	가장오래 계속된기간	시작	-	월일	-	-	-	-	-	○					
○	○	○	○		끝	-	월일	-	-	-	-	-	○					
○	○	○	○		일수	1	일	-	-	-	-	-	○					
○	○	○	○	일평균기온 ≥ 25℃	첫날	평년	-	월일	-	-	-	-	○					
○	○	○	○			가장이름	-	월일	-	-	-	-	-	○				
○	○	○	○			가장늦음	-	월일	-	-	-	-	-	○				
○	○	○	○		마지막날	평년	-	월일	-	-	-	-	○					
○	○	○	○			가장이름	-	월일	-	-	-	-	-	○				
○	○	○	○			가장늦음	-	월일	-	-	-	-	-	○				
○	○	○	○	가장오래 계속된기간	시작	-	월일	-	-	-	-	-	○					
○	○	○	○		끝	-	월일	-	-	-	-	-	○					
○	○	○	○		일수	1	일	-	-	-	-	-	○					
○	○	○	○	일최저기온 ≥ 25℃	첫날	평년	-	월일	-	-	-	-	○					
○	○	○	○			가장이름	-	월일	-	-	-	-	-	○				
○	○	○	○			가장늦음	-	월일	-	-	-	-	-	○				
○	○	○	○		마지막날	평년	-	월일	-	-	-	-	○					
○	○	○	○			가장이름	-	월일	-	-	-	-	-	○				
○	○	○	○			가장늦음	-	월일	-	-	-	-	-	○				

종관		방재		관측항목	통계항목				최소자리	단위	기간 구분				
평년	10년	평년	10년								일	순	월	계절	연
○	○	○	○		가장오래 계속된기간	시작	-	월일	-	-	-	-	○		
○	○	○	○			끝	-	월일	-	-	-	-	-	○	
○	○	○	○			일수	1	일	-	-	-	-	-	○	
○	○	○	○			첫날	평년	-	월일	-	-	-	-	○	
○	○	○	○				가장이름	-	월일	-	-	-	-	○	
○	○	○	○				가장늦음	-	월일	-	-	-	-	○	
○	○	○	○			마지막날	평년	-	월일	-	-	-	-	○	
○	○	○	○				가장이름	-	월일	-	-	-	-	○	
○	○	○	○				가장늦음	-	월일	-	-	-	-	○	
○	○	○	○		가장오래 계속된기간	시작	-	월일	-	-	-	-	○		
○	○	○	○			끝	-	월일	-	-	-	-	○		
○	○	○	○			일수	1	일	-	-	-	-	○		
○					눈	첫날	평년	-	월일	-	-	-	-	○	
○							가장이름	-	월일	-	-	-	-	○	
○							가장늦음	-	월일	-	-	-	-	○	
○						마지막날	평년	-	월일	-	-	-	-	○	
○							가장이름	-	월일	-	-	-	-	○	
○							가장늦음	-	월일	-	-	-	-	○	
○						가장오래 계속된기간	시작	-	월일	-	-	-	-	○	
○							끝	-	월일	-	-	-	-	○	
○							일수	1	일	-	-	-	-	○	
○					얼음	첫날	평년	-	월일	-	-	-	-	○	
○							가장이름	-	월일	-	-	-	-	○	
○							가장늦음	-	월일	-	-	-	-	○	
○						마지막날	평년	-	월일	-	-	-	-	○	
○							가장이름	-	월일	-	-	-	-	○	
○							가장늦음	-	월일	-	-	-	-	○	
○						가장오래 계속된기간	시작	-	월일	-	-	-	-	○	
○							끝	-	월일	-	-	-	-	○	
○							일수	1	일	-	-	-	-	○	
○					서리	첫날	평년	-	월일	-	-	-	-	○	
○							가장이름	-	월일	-	-	-	-	○	
○							가장늦음	-	월일	-	-	-	-	○	
○						마지막날	평년	-	월일	-	-	-	-	○	
○							가장이름	-	월일	-	-	-	-	○	
○							가장늦음	-	월일	-	-	-	-	○	
○				가장오래 계속된기간		시작	-	월일	-	-	-	-	○		
○						끝	-	월일	-	-	-	-	○		
○						일수	1	일	-	-	-	-	○		

## 다. 통계방법

### 1) 기본 산출방법

- 기후평년값(1991~2020년)의 기본적인 통계방법은 '기후통계지침(2021, 기상청)'을 준용하였다.
- 평년값은 평년기간 내 해당 요소의 값을 연도수로 나누거나 합계하는 누년통계를 기본으로 하며, 평균값 계산 시 관측값의 최소 자릿수보다 두 자리 더 많은 자릿수 값부터 절삭한 후 반올림하여 계산한다.
- 일·주·순 평년값은 일통계값을 누년평균하여 산출한다. 이때 일평년값은 장기간의 변화추세를 파악하기 위해 누년평균한 값에 5일 이동평균을 추가 적용하여 산출한다. 월평년값은 일통계값으로 월통계값을 만든 후 누년평균하여 산출하며, 계절, 연 평년값은 월평년값을 산술평균하여 산출한다. 각 평년값을 만드는 과정은 그림 1과 같다.



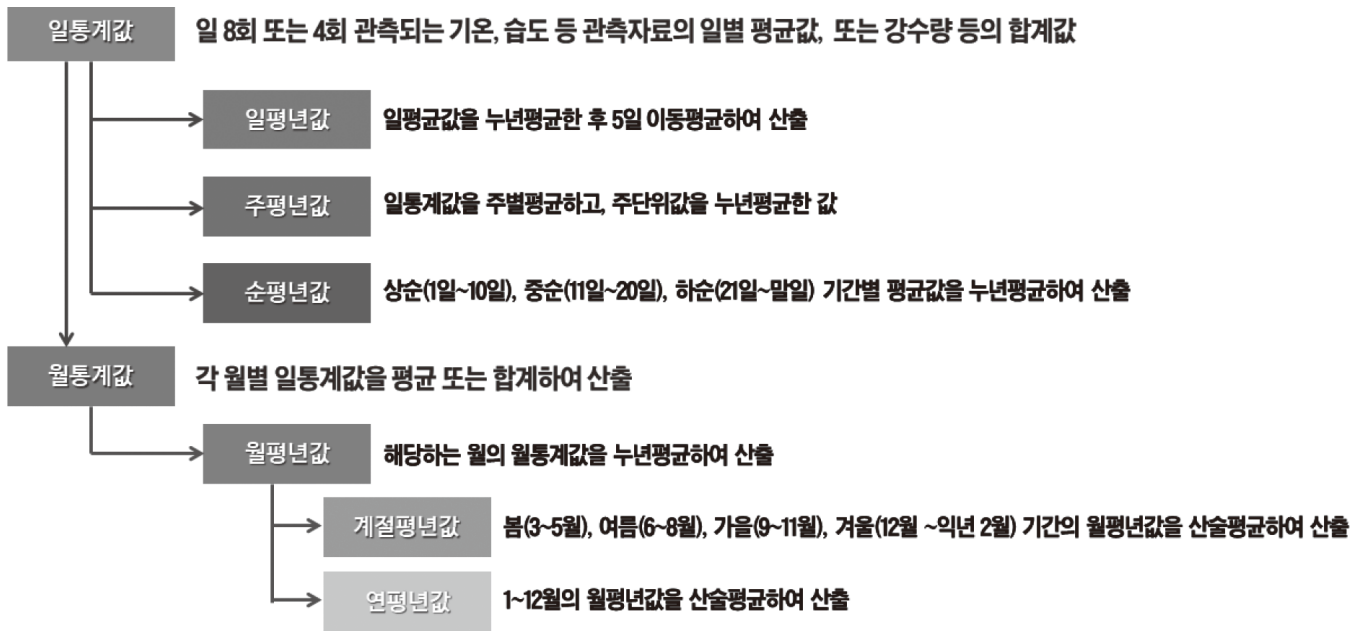


그림 1. 기후평년값 산출방법

## 2) 일통계값

- 평년기간의 기압, 평균기온, 상대습도, 증기압, 운량의 일통계값은 1일 8회(03시, 06시, 09시, 12시, 15시, 18시, 21시, 24시) 관측값을 평균한 값이다.
- 기상자료개방포털에서 제공하는 일통계값은 기후통계지침에 따라 1996년까지는 1일 4회(03시, 09시, 15시, 21시) 자료를 평균한 값이며, 지침 변경에 따라 1997년부터 1일 8회 평균한 값을 일통계값을 제공하므로 기후 평년값 산출에 사용된 일통계값과 차이가 있다.
- 증발량의 일통계값은 09시부터 다음날 09시까지의 일합계값이다.
- 최고, 최저기온은 일중 극값(일최고기온, 일최저기온)이다.
- 평균풍속은 1999년까지는 일 24회 정시관측값을 평균하고, 2000년부터는 1,440개의 매분 풍속값을 평균하여 산출한 값을 일통계값으로 한다.
- 강수량과 일조시간, 강수·안개 계속시간의 일통계값은 00시 01분부터 24시까지의 일 합계값이다.
- 지면온도와 5~30cm 깊이의 지중온도의 일통계값은 1일 4회(6시, 12시, 18시, 24시) 평균값이며, 0.5~5.0m 깊이의 지중온도는 09시 1회 관측값을 일통계값으로 한다.
- 요소별 일통계값 산출 방법은 표 4와 같다.

표 4. 요소별 일통계값 산출방법

관측방법	관측항목	종류	자릿수	단위	통계항목	통계분류	기상관측 통계방법
자동 관측	기압	평균값	0.1	hPa	평균 해면기압	기본	일 8회(3시, 6시, 9시, 12시, 15시, 18시, 21시, 24시) 관측값의 평균
						대체	결측을 제외한 일 4회(3시, 9시, 15시, 21시) 관측값 평균
	기온	평균값	0.1	℃	평균기온	기본	일 8회(3시, 6시, 9시, 12시, 15시, 18시, 21시, 24시) 관측값의 평균
						대체	결측을 제외한 일 4회(3시, 9시, 15시, 21시) 관측값 평균
		극값	0.1	℃	일최저기온	기본	1일 1,440개의 1분 기온 자료 중 가장 낮은 값
					일최고기온	기본	1일 1,440개의 1분 기온 자료 중 가장 높은 값
	바람	평균값	0.1	%	평균풍속	기본	·('91~'99) 일 24회 정시 관측값의 평균 ·('00~'20) 1,440개의 매분 풍속값의 평균 ※ 관측주기 변경 - ('00년 이전) 1시간/('00년 이후) 1분
						극값	0.1
	강수량	합계값	0.1	mm	일강수량	기본	일 24회 정시 관측값의 합계
		합계값	0.01	hr	강수계속시간	기본	일별 강수지속시간의 합계
		극값	0.1	mm	1시간 최다강수량	기본	1일 1시간 강수량 합 의 최댓값(4월~10월만 산출)
	상대 습도	평균값	0.1	%	평균상대습도	기본	일 8회(3시, 6시, 9시, 12시, 15시, 18시, 21시, 24시) 관측값의 평균
			0.1	%		대체	결측을 제외한 일 4회(3시, 9시, 15시, 21시) 관측값 평균
		극값	0.1	%	일최소상대습도	기본	1일 1,440개의 1분 상대습도 자료 중 가장 낮은 값
	수증 기압	평균값	0.1	hpa	평균 수증기압	기본	일 8회(3시, 6시, 9시, 12시, 15시, 18시, 21시, 24시) 관측값의 평균
						대체	결측을 제외한 일 4회(3시, 9시, 15시, 21시) 관측값 평균
	일사	합계값	0.01	MJ/m <sup>2</sup>	수평면일사량의 합계값	기본	일 24회 매 정시 관측값의 합계
	일조	합계값	0.1	시간	일조시간 합계값	기본	일 24회 매 정시 관측값의 합계
		백분율	0.1	%	일조율	기본	일조시간을 가조시수(일몰시각-일출시각)로 나누어 백분율로 나타낸 값
	초상 온도	극값	0.1	℃	일최저초상온도	기본	1일 1,440개의 1분 초상온도 자료 중 가장 낮은 값
지면 온도	평균값	0.1	℃	평균 지면온도	기본	일 4회(3시, 9시, 15시, 21시) 정시 관측값의 평균	
지중 온도	평균값	0.1	℃	평균 지중온도 (5 ~ 30cm)	기본	일 4회(3시, 9시, 15시, 21시) 정시 관측값의 평균	
	관측값	0.1	℃	평균 지중온도 (50cm ~5.0m)	기본	1일 09시 1회 관측값	
자동+ 목측	구름량	평균값	0.1	할	평균전운량	기본	일 8회(3시, 6시, 9시, 12시, 15시, 18시, 21시, 24시) 관측값의 평균
	증발량	합계값	0.1	mm	소형증발량	기본	당일 09시부터 다음날 09시까지의 합계
		합계값	0.1	mm	대형증발량	기본	당일 09시부터 다음날 09시까지의 합계(대형증발량 4월~10월만 관측) ※ 관측방법 변경 - ('16.6. 이전) 증발량계 관측값 - ('16.7. 이후) 산출식 계산값
목측 관측	신적설	극값	0.1	cm	일최심신적설	기본	1일 최대 관측값
	적설	극값	0.1	cm	일최심적설	기본	1일 최대 관측값
	안개 계속시간	합계값	0.01	hr	안개계속시간	기본	일별 안개계속시간의 합계

### 3) 월통계값

- 기압, 평균기온, 최고기온, 최저기온, 최저초상온도, 지면온도, 지중온도, 상대습도, 증기압, 운량, 평균풍속의 월통계값은 일통계값을 월평균한 값이다.
- 증발량, 강수량, 일조시간, 강수·안개 계속시간의 월통계값은 일통계값을 월합계한 값이다.
- 월 최고기온, 월 최저기온의 월통계값은 연도별 각 월의 일최고·일최저기온 중 극값(최고, 최저)이다.

## 라. 기간별 평년값

### 1) 일별 평년값

- 일별 평년값은 동일 날짜의 일통계값을 누년평균(합계)한 후 5일 이동평균하여 산출하며, 이동평균한 값은 5일의 중간일의 값으로 한다. (예: 1월 1일 ~ 1월 5일 평균값은 1월 3일의 값)
- 2월 29일은 2월 28일의 일평년값과 3월 1일의 일평년값을 산술평균하여 구하며, 1월 1일은 12월 30일부터 1월 3일까지의 누년평균값을 5일 이동평균하여 산출하고, 12월 31일은 12월 29일부터 1월 2일의 누년평균값을 5일 이동평균하여 산출한다.

### 2) 순별 평년값

- 각 월별로 1~10일을 상순, 11~20일을 중순, 21~말일을 하순으로 구분하여 각 순별로 일통계값의 평균 또는 합계값을 누년평균하여 평년값을 산출하였으며, 월별 하순의 일 차이는 고려하지 않는다.

### 3) 월별 평년값

- 해당월의 월통계값을 구한 후 누년평균하여 산출하였다. 여기서 월통계값은 해당 월에 11일 이상 또는 5일 연속으로 일자료가 누락된 경우에는 산출을 제외한다.
- 월 최고기온은 연도별로 월별의 최고기온 중 가장 높은 값, 월 최저기온은 연도별로 월별의 최저기온 중 가장 낮은 값을 산출한 후 누년평균하여 산출한다.
- 풍향별 관측횟수의 백분율 및 평균풍속, 풍향별 최대풍속은 매정시(01~ 24시)의 풍향·풍속 관측값을 사용하여 산출한다.
- 풍향별 관측횟수는 매월의 풍향별 관측횟수(풍속이 결측으로 풍향만 있는 경우 제외)를 전체 풍향의 관측횟수(결측은 제외)로 나누어 백분율로 계산한 후 월별로 누년평균하여 산출하며, 풍향별 평균풍속은 매월의 풍향별 평균풍속을 구하고 누년평균하여 산출한다.
- 풍향별 최대풍속은 매월의 풍향별 최대풍속의 평균을 구한 후 누년평균하여 산출한다.

4) 계절별 평년값

- 봄(3~5월), 여름(6~8월), 가을(9~11월), 겨울(12~익년 2월)로 구분하여 겨울을 제외한 각 계절에 해당하는 월 평년값을 산술평균하여 산출하였으며, 각 계절에 해당하는 월 평년값이 1개 이상 없는 경우에는 해당 계절의 평년값은 산출하지 않는다.
- 겨울의 평년값은 '91년 2월 부터 '21년 2월까지 기간의 자료를 사용하여 각각 12월, 1월, 2월의 월별 평년값을 별도로 산출한 뒤 산술평균하여 산출한다.

5) 연별 평년값

- 1월 ~ 12월의 월별 평년값을 산술평균하여 산출한다.

6) 10년 평년값

- 평년기간을 10년별(1991-2000년, 2001-2010년, 2011-2020년)로 나누어 해당 기간별로 각각 일·순·월·계절·연별 누년평균(합계)값을 산출한다.

7) 월별 계급별·현상별 일수

- 월별 계급별 일수는 주요 기상요소가 특정 조건을 만족하는 날(예: 일평균기온 < -5.0℃인 날)의 수를 각 월별로 구한 후 누년평균하여 산출한 값이다.
- 월별 현상별 일수는 특정 기상현상이 나타나는 날의 수를 월별로 산출하여 누년평균한 값이며, 이중 사람이 직접 관측하는 눈, 서리, 얼음, 우박, 안개, 황사, 뇌전의 현상일수 평년값은 관측된 기간 중 현상이 실제 관측된 일수의 비를 월별로 구하고 해당월의 일수를 곱하여 산출한다.
- 눈일수는 눈, 소낙눈, 가루눈, 눈보라, 소낙성진눈깨비, 진눈깨비, 싸락눈 중 어느 하나가 관측된 일수를, 우박일수는 우박, 싸락우박, 동우가 나타난 일수를, 안개일수는 시정 1km 미만의 안개와 낮은 안개가 나타난 일수를 포함한다.
- 뇌전일수는 뇌전, 천둥이 나타난 일수를 포함하고 번개만 나타난 날은 제외하였으며, 2017년 3월 1일부터 목측관측이 중단되어 2016년까지의 자료로 산출한 값이다.
- 일교차 10도 이상, 폭염, 열대야, 한파, 강수의 월별 일수 평년값은 표 5의 조건을 만족하는 날의 수를 월별로 산출하여 누년평균한 값이다.

표 5. 현상별일수 산출기준(목측현상 제외)

구분	산출 기준	비고
일교차 10도 이상일수	일최고기온과 일최저기온의 차이가 10℃ 이상인 날의 수	-
폭염일수	일최고기온이 33℃ 이상인 날의 수	00시 01분 ~ 24시 00분
열대야일수	밤최저기온이 25℃ 이상인 날의 수	18시 01분 ~ 익일 09시 00분
한파일수	아침최저기온이 영하 12도 이하인 날의 수	03시 01분 ~ 09시 00분
강수일수	일강수량이 0.1mm 이상인 날의 수	00시 01분 ~ 24시 00분

## 8) 계절값

- 현상의 첫날과 마지막 날이 해를 달리하여 겨울철 동안에 나타날 수 있는 계절값(얼음, 눈, 서리)은 1991년 7월부터 2021년 6월까지 기간을 포함하여 산출한다.
- 계절값의 첫날과 마지막날의 평년값은 평년기간 중 연도별로 특정 현상(예: 일평균기온  $< 0^{\circ}\text{C}$ , 눈, 서리 등)을 만족하는 연중 첫날과 마지막 날짜를 구한 후, 해당 날짜를 1월 1일부터의 일수로 환산(예: 2월 27일  $\rightarrow$  58일)하여 누년 평균한 값을 다시 날짜로 환산하여 산출한다. 이때 일수를 누년평균할 때는 소수 한자리까지 구한 후 올림하여 날짜로 환산한다.
- 계절값의 첫날, 마지막날 각각의 가장 이름과 가장 늦음은 관측 이래로 특정 현상이 나타난 날이 가장 일렀던 날의 날짜와 가장 늦었던 날의 날짜를 연월일로 표기하여 나타낸다.
- 계절값이 가장 오래 지속된 기간은 관측 이래 연도별로 해당 현상이 가장 오래 지속된 날을 구하고, 그 중 최장일을 산출한 뒤 시작일과 끝일을 연월일로 산출하고 시작일과 끝일의 차를 구하여 계속일수를 산출한다.

### 3. 기후평년값 사용방법

#### 3.1 일·주·순 평년값 조회

- 기후표에 수록되지 않은 일·주·순 평년값은 기상자료개방포털(data.kma.go.kr)에서 조회가 가능하다.

#### 3.2 기후표 사용방법

##### 가. 지점번호 찾기

- 기후표의 평년값은 관측지점의 지점번호 순으로 기재되어 있으므로 I-8페이지의 평년값 제공지점 일람표의 지점명과 지점번호를 확인 한 후 해당 지점의 자료를 조회한다. 단 대구(신암)(860), 전주(완산)(864) 지점은 종관기상관측지점으로 분류되어 남해(295)지점 다음에 수록되어 있으며, 진도군(268) 지점은 방재지점으로 분류되어 강남(400)지점 전에 수록되어 있다.

##### 나. 기후표 해석방법

- 지점별로 해당 요소를 관측하지 않거나, 10년 이상 관측자료가 없어 평년값을 산출하지 못한 경우에는 공란으로 기재하였으며 기후평년값(1991-2020)은 회색 배경색과 볼드체로 표기하였다.
- 종관관측지점은 관측소별 10년간(1991-2000, 2001-2010, 2011-2020) 평균값과 평년값(Normals), 현재 기후평년값(1992~2020)과 과거 평년값(1981~2010)의 차이(Diff)를 수록하였다.
- 방재관측지점은 과거 평년값(1981-2010)이 없고 관측기간이 짧아 10년간 과거 평년값과의 차이(Diff)와 10년 평년값을 수록하지 않았다(그림 2, 그림 3).

##### 다. 연 평년값 요약표

- 많이 활용되는 기온과 강수량 평년값을 바로 확인할 수 있도록 지점별 연별 평균·최고·최저기온과 연별 강수량 평년값의 요약표를 별도로 제공한다. 그 외 요소와 기간별 평년값은 해당 월·계절·연별 평년값 기후표에서 찾을 수 있다.

2021년 한국기후표(1991~2020)

**월별 평년값**  
MONTHLY NORMALS

90 속초 Sokcho

요소 Element		월 Month	1 JAN.	2 FEB.	3 MAR.	4 APR.	5 MAY	6 JUN.	7 JUL.	8 AUG.	9 SEP.	10 OCT.	11 NOV.	12 DEC.
기압 (hPa) Pressure	해면 S.L.P.	91~00	1021.0	1019.4	1018.3	1013.1	1009.7	1007.0	1005.9	1008.6	1012.6	1017.4	1020.5	1021.8
		01~10	1021.6	1020.7	1016.9	1013.8	1010.5	1007.9	1006.5	1009.3	1015.0	1018.2	1020.3	1021.4
		11~20	1022.6	1022.0	1018.0	1013.8	1010.1	1007.6	1006.8	1007.9	1014.0	1019.0	1020.8	1022.5
		평년 Normals	1021.7	1020.7	1017.7	1013.6	1010.1	1007.5	1006.4	1008.6	1013.8	1018.2	1020.5	1021.9
		평년차 Diff.	0.1	0.2	-0.4	-0.2	-0.3	-0.3	0.0	0.1	-0.1	0.3	-0.1	0.4
	표준편차 S.D.	91~00	2.0	1.1	2.2	1.5	2.0	1.2	1.2	1.3	0.9	1.7	2.3	1.3
		01~10	2.0	2.0	2.7	2.0	2.2	2.0	1.0	1.0	1.0	1.4	1.7	3.0
		11~20	1.0	1.6	1.8	1.9	1.2	1.0	1.4	1.3	1.2	1.4	2.2	1.7
		평년 Normals	1.8	1.9	2.3	1.8	1.8	1.5	1.2	1.3	1.4	1.6	2.0	2.1

2021년 한국기후표(1991~2020)

**월별 평년값**  
MONTHLY NORMALS

612 공주 Gongju

요소 Element		월 Month	1 JAN.	2 FEB.	3 MAR.	4 APR.	5 MAY	6 JUN.	7 JUL.	8 AUG.	9 SEP.	10 OCT.	11 NOV.	12 DEC.
기온(°C) Temperature	평균 Mean		-2.1	0.6	5.9	12.3	18.1	22.5	25.4	25.9	20.8	13.9	6.7	-0.2
	표준편차 S.D.		1.7	1.8	1.3	1.5	0.7	0.7	1.1	1.1	0.9	1.3	1.5	1.6
	최고 Max.		3.6	6.7	12.9	19.4	25.1	28.5	30.1	31.0	26.8	21.0	13.2	5.5
	최저 Min.		-7.2	-4.9	-0.4	5.8	11.9	17.4	21.8	22.1	16.2	8.2	1.4	-5.1
평균풍속(m/s) Mean Wind Speed			1.2	1.4	1.7	1.7	1.5	1.3	1.3	1.2	1.2	1.1	1.1	1.1
강수량(mm) Precipitation			21.1	33.8	41.2	88.6	98.7	149.1	308.5	257.6	159.0	61.0	48.6	25.4

그림 2. 월별 평년값 기후표(중관측지점(위)/ 방재관측지점(아래))

2021년 한국기후표(1991~2020)

계절별 평년값  
SEASONAL NORMALS

244 임실 Imsil

계절 Season	봄 Spring (3월 ~ 5월)					여름 Summer (6월 ~ 8월)					가을 Autumn (9월 ~ 11월)					겨울 Winter (12월 ~ 2월)					
	91-00	01-10	11-20	평년 Normals	평년차 Diff.	91-00	01-10	11-20	평년 Normals	평년차 Diff.	91-00	01-10	11-20	평년 Normals	평년차 Diff.	91-00	01-10	11-20	평년 Normals	평년차 Diff.	
기압(hPa) Pressure	1016.2	1015.6	1015.9	1015.9	-0.1	1008.0	1007.9	1007.5	1007.8	-0.1	1019.1	1018.7	1018.8	1018.9	0.1	1025.1	1024.5	1025.4	1025.0	0.4	
기온(°C) Temperature	평균 Mean	10.1	10.7	11.0	10.5	0.2	22.6	23.1	23.6	23.1	0.2	12.0	12.9	13.1	12.7	0.3	-1.2	-1.0	-0.9	-1.0	0.3
	최고 Max	17.8	18.2	18.6	18.2	0.3	28.1	28.8	29.2	28.7	0.3	19.6	20.4	20.0	20.0	0.0	5.5	5.6	5.4	5.5	0.3
	최저 Min	3.1	3.7	3.9	3.5	0.1	18.2	18.8	19.3	18.8	0.2	6.1	6.9	7.4	6.8	0.3	-7.0	-6.7	-6.3	-6.7	0.2

2021년 한국기후표(1991~2020)

계절별 평년값  
SEASONAL NORMALS

628 예산 Yesan

634 아산 Asan

요소 Element	계절 Season	봄 Spring	여름 Summer	가을 Autumn	겨울 Winter
		(3월 ~ 5월)	(6월 ~ 8월)	(9월 ~ 11월)	(12월 ~ 2월)
기온(°C) Temperature	평균 Mean	11.7	24.7	14.2	-0.6
	최고 Max	18.3	29.8	20.2	4.5
	최저 Min	5.9	20.7	9.1	-5.2
평균풍속(m/s) Mean Wind Speed		2.3	1.8	1.6	1.8
강수량(mm) Precipitation		178.5	652.4	258.5	68.3

요소 Element	계절 Season	봄 Spring	여름 Summer	가을 Autumn	겨울 Winter
		(3월 ~ 5월)	(6월 ~ 8월)	(9월 ~ 11월)	(12월 ~ 2월)
기온(°C) Temperature	평균 Mean	11.6	24.4	14.3	-0.4
	최고 Max	18.0	29.5	19.9	4.2
	최저 Min	6.3	20.8	9.4	-4.9
평균풍속(m/s) Mean Wind Speed		2.2	1.8	1.7	1.8
강수량(mm) Precipitation		169.7	668.8	235.3	58.4

그림 3. 계절별 평년값 기후표(종관관측지점(위)/ 방재관측지점(아래))





# 한국기후표

## CLIMATOLOGICAL NORMALS OF KOREA

- 연 평년값 요약표  
(Summary of Annual Normals)
- 월별 평년값(기본요소)  
(Monthly Normals)
- 월별 평년값(풍향별요소)  
(Monthly Normals with Wind Direction Elements)
- 월별 평년값(계급별일수)  
(Monthly Normals with Categorized Frequencies of Weather Phenomena)
- 월별 평년값(현상별일수)  
(Monthly Normals with Frequency of Weather Phenomena)
- 계절별 평년값  
(Seasonal Normals)
- 연 평년값  
(Annual Normals)
- 계절극값  
(Seasonal Extremes)



# 연 평년값 요약표

Summary of Annual Normals



연 평년 값 요약 표  
Summary of Annual Normals

지점 Station	요소 Element	기온(°C) Temperature			강수량(mm) Precip.	지점 Station	요소 Element	기온(°C) Temperature			강수량(mm) Precip.
		평균 Mean	최고 Max.	최저 Min.				평균 Mean	최고 Max.	최저 Min.	
속초	Sokcho	12.5	16.6	8.7	1407.2	철원	Cheorwon	10.3	16.4	4.7	1354.4
동두천	Dongducheon	11.5	17.8	6.3	1417.1	파주	Paju	11.0	17.3	5.6	1295.8
대관령	Daegwallyeong	7.1	12.2	2.3	1695.1	춘천	Chuncheon	11.4	17.4	6.3	1341.5
백령도	Baengnyeongdo	11.3	14.5	8.7	787.3	강릉	Gangneung	13.5	17.8	9.6	1444.9
동해	Donghae	12.8	17.0	9.0	1264.3	서울	Seoul	12.8	17.4	8.9	1417.9
인천	Incheon	12.5	16.6	9.1	1207.4	원주	Wonju	12.0	17.8	6.9	1299.0
울릉도	Ulleungdo	12.7	16.0	10.1	1480.6	수원	Suwon	12.5	17.7	8.0	1320.3
영월	Yeongwol	11.2	17.7	5.6	1205.1	충주	Chungju	11.7	17.9	6.3	1214.3
서산	Seosan	12.1	17.5	7.3	1253.9	울진	Uijin	12.8	17.5	8.7	1181.7
청주	Cheongju	13.1	18.4	8.4	1232.4	대전	Daejeon	13.1	18.5	8.4	1351.2
추풍령	Chupungnyeong	11.8	17.5	6.7	1195.3	안동	Andong	12.2	18.4	6.8	1045.7
상주	Sangju	12.8	18.6	7.8	1178.6	포항	Pohang	14.6	18.9	10.9	1192.4
군산	Gunsan	13.0	17.6	9.2	1246.0	울산	Ulsan	14.4	19.4	10.2	1292.6
창원	Changwon	14.8	19.4	11.0	1534.1	광주	Gwangju	14.1	19.4	9.8	1380.6
부산	Busan	15.0	19.2	11.7	1576.7	통영	Tongyeong	14.6	19.0	11.0	1535.8
목포	Mokpo	14.0	18.4	10.5	1167.7	여수	Yeosu	14.6	18.2	11.7	1449.1
흑산도	Heuksando	13.5	16.5	11.2	1127.3	완도	Wando	14.3	18.6	10.7	1531.5
고창	Gochang	13.2	18.6	8.6	1225.5	제주	Jeju	16.2	19.3	13.4	1502.3
고산	Gosan	15.7	18.6	13.2	1182.9	성산	Seongsan	15.6	19.2	12.1	2030.0
서귀포	Seogwipo	16.9	20.3	13.9	1989.6	진주	Jinju	13.4	19.8	7.8	1518.0
강화	Ganghwa	11.3	16.3	6.6	1266.2	양평	Yangpyeong	11.7	17.8	6.5	1383.6
이천	Icheon	11.7	17.9	6.3	1315.9	인제	Inje	10.4	16.7	5.0	1204.6
홍천	Hongcheon	10.8	17.7	5.3	1338.9	태백	Taebaek	9.0	14.6	4.0	1308.0
정선군	Jeongseon Gun	10.7	17.1	5.7	1126.6	제천	Jecheon	10.3	17.0	4.4	1359.3
보은	Boeun	11.2	17.7	5.5	1305.3	천안	Cheonan	12.0	17.9	6.7	1218.7
보령	Boryeong	12.7	17.6	8.4	1191.4	부여	Buyeo	12.4	18.8	7.1	1326.6
금산	Geumsan	11.8	18.5	6.1	1288.6	부안	Buan	12.9	18.3	8.4	1238.0
임실	Imsil	11.3	18.1	5.6	1335.6	정읍	Jeongeup	13.3	18.9	8.5	1329.8
남원	Namwon	12.5	19.1	6.8	1353.2	장수	Jangsus	10.7	17.1	5.1	1486.0
영광군	Yeonggwanggun	13.1	18.3	8.5	1277.8	김해시	Gimhaesi	15.1	20.3	10.9	1375.8
순창군	Sunchanggun	12.8	18.9	7.5	1473.3	양산시	Yangsansi	14.9	20.3	10.3	1483.3
강진군	Gangjin Gun	13.8	19.1	9.1	1442.1	장흥	Jangheung	13.3	19.2	8.1	1471.8
해남	Haenam	13.5	19.0	8.4	1282.0	고흥	Goheung	13.7	19.2	8.6	1449.3
의령군	Uiryeonggun	13.2	20.0	7.5	1355.0	함양군	Hamyanggun	12.8	19.5	7.1	1325.1
진도군	Jindogun	13.9	18.6	9.6	1374.7	봉화	Bongwhoa	10.0	17.2	3.7	1175.6
영주	Yeongju	11.7	17.6	6.2	1334.0	문경	Mungyeong	11.9	17.8	6.6	1294.9
청송군	Cheongsonggun	11.2	18.2	5.4	967.2	영덕	Yeongdeok	13.1	18.3	8.5	1112.2
의성	Uiseong	11.6	19.2	5.1	1011.2	구미	Gumi	13.1	19.2	7.8	1113.1
영천	Yeongcheon	12.8	19.2	7.1	1085.9	경주시	Gyeongju	13.4	19.6	8.0	1121.2
거창	Geochang	12.0	18.9	6.0	1294.7	합천	Hapcheon	13.2	20.1	7.5	1289.9
밀양	Miryang	13.6	20.3	7.9	1226.6	산청	Sancheong	13.0	19.3	7.8	1556.2
거제	Geoje	14.4	19.1	10.2	1930.3	남해	Namhae	14.3	19.3	10.1	1921.2
강남	Gangnam	13.6	18.0	9.9	1320.9	서초	Seocho	13.7	18.5	9.7	1305.1
강동	Gangdong	12.9	18.1	8.4	1328.9	송파	Songpa	13.9	18.4	9.9	1294.1
강서	Gangseo	12.9	17.4	9.1	1226.9	양천	Yangcheon	13.7	18.2	10.0	1207.7
도봉	Dobong	12.4	17.9	7.5	1472.6	노원	Nowon	12.0	17.9	6.6	1361.9
동대문	Dongdaemun	13.7	18.3	9.7	1357.0	중랑	Jungrang	13.6	18.0	9.6	1345.5
기상청	Gisangcheong	13.4	17.8	9.6	1278.6	마포	Mapo	13.5	17.9	9.8	1272.7
서대문	Seodaemun	12.4	17.8	8.2	1234.4	광진	Gwangjin	13.5	18.1	9.6	1307.3
성북	Seongbuk	12.6	17.1	8.6	1385.0	용산	Yongsan	13.6	18.1	9.8	1236.9
은평	Eunhpyeong	12.3	17.4	7.7	1224.5	금천	Geumcheon	13.4	17.5	9.9	1267.5
종구	Jong-gu	11.9	16.7	8.2	1117.3	성동	Seongdong	13.7	17.9	10.1	1269.0
구로	Guro	12.8	17.7	8.6	1258.1	강북	Gangbuk	13.5	18.1	9.5	1440.2
남현	Namhyeon	12.4	17.2	8.1	1432.8	부천	Bucheon	13.3	17.7	9.6	1205.0
안양	Anyang	13.1	17.3	9.4	1294.9	광명	Gwangmyeong	13.6	17.8	10.0	1288.8

연평년값요약표  
Summary of Annual Normals

지점 Station	요소 Element	기온(°C) Temperature			강수량(mm) Precip.	지점 Station	요소 Element	기온(°C) Temperature			강수량(mm) Precip.
		평균 Mean	최고 Max.	최저 Min.				평균 Mean	최고 Max.	최저 Min.	
군포	Gunpo	13.3	17.8	9.5	1327.6	김포	Gimpo	11.9	16.8	7.6	1160.5
하남	Hanam	12.6	18.1	7.8	1110.6	의왕	Uiwang	11.9	16.9	7.3	1314.0
포천	Pocheon	11.4	17.8	5.8	1368.2	가평조종	Gapyeongjojong	10.2	16.9	4.4	1374.8
영등포	Yeongdeungpo	13.8	18.2	10.3	1227.8	인천연수	Incheonyeonsu	12.8	17.5	8.7	1085.4
안성	Ansung	12.5	18.2	7.5	1194.9	간성	Gansung	12.0	16.6	7.5	1401.9
평창	Pyeongchang	10.2	16.8	4.7	1182.9	의정부	Uijeongbu	11.7	17.5	6.6	1456.2
횡성	Hwoingseong	11.1	18.0	5.5	1331.5	고양	Goyang	11.9	18.0	6.6	1156.4
남양주	Nayangju	11.5	18.0	5.7	1358.4	안산	Ansan	11.6	17.6	6.2	1103.8
경기광주	Gyeonggigwangju	11.7	17.6	6.8	1308.1	여주	Yeoju	11.6	17.8	6.4	1173.0
용인	Yongin	11.6	17.7	6.3	1291.9	오산	Osan	12.2	18.1	7.4	1204.4
평택	Pyeongtak	12.9	18.2	8.0	1144.3	화천	Hwacheon	10.5	17.7	4.9	1257.9
양구	Yanggu	10.0	17.3	4.5	1167.0	시흥	Siheung	12.7	17.5	8.4	1122.6
구리	Guri	12.6	17.9	8.0	1330.0	금곡	Geumgok	11.8	16.9	7.5	1136.2
화성	Hwasung	12.3	17.4	8.0	1102.2	성남	Seongnam	13.1	18.1	8.6	1274.8
과천	Gwacheon	12.4	17.9	7.6	1313.1	진부령	Jinburyeong	8.7	13.6	4.5	1564.5
양주	Yangju	11.2	17.5	5.5	1316.9	단양	Dangyang	11.7	17.9	6.6	1049.9
진천	Jincheon	11.7	18.1	6.4	1234.2	괴산	Goesan	11.3	17.9	5.7	1286.7
옥천	Okcheon	12.1	18.4	6.8	1199.3	홍북	Hongbuk	12.1	18.0	6.9	1228.1
세종연서	Sejongyeonso	11.8	18.4	6.6	1204.9	공주	Gongju	12.5	18.7	7.3	1292.6
서천	Seocheon	12.5	17.9	7.9	1175.8	논산	Nonsan	12.5	18.8	7.2	1211.8
당진	Dangjin	12.0	17.4	7.4	1165.5	청양	Cheongyang	11.7	17.9	6.0	1291.4
음성	Eumseong	11.0	18.0	5.1	1220.8	증평	Jeungpyeong	11.8	18.3	6.3	1153.2
태안	Taeon	12.8	17.4	8.9	1157.2	예산	Yesan	12.5	18.2	7.6	1158.2
아산	Asan	12.5	17.9	7.9	1132.9	계룡	Gyeryong	11.7	18.2	5.8	1401.6
문화	Munhwa	13.6	19.1	8.9	1340.5	세천	Secheon	12.2	18.4	6.9	1239.8
장동	Jangdong	12.5	18.5	7.3	1245.3	부평	Bupyeong	12.1	18.0	7.0	1142.6
연천청산	Yeoncheoncheongsan	11.4	17.7	5.9	1295.8	양양	Yangyang	12.8	17.1	8.7	1311.2
사북	Sabuk	8.6	13.6	4.2	1257.1	무안	Muan	13.4	18.4	9.1	1290.1
무주	Muju	11.6	18.3	5.9	1105.3	익산	Iksan	13.2	18.9	8.2	1157.3
진안	Jinan	10.8	17.4	5.3	1324.7	담양	Damyang	13.2	19.3	8.0	1344.0
광산	Gwangsan	13.7	19.6	8.5	1260.6	구례	Gurye	13.4	20.1	8.0	1296.0
나주	Naju	13.6	19.8	8.6	1310.4	순천시	Suncheon-si	14.8	19.7	10.7	1467.4
광양읍	Gwangyang-eup	14.4	20.3	9.6	1424.3	조선태	Josundae	14.2	19.4	9.9	1330.9
거문도	Geomun-do	15.5	18.4	13.2	1338.2	추자도	Chuja-do	15.0	17.7	12.8	1127.7
장성	Jangseong	12.9	19.2	7.9	1339.7	영암	Yeongam	13.7	19.3	8.9	1218.4
보성	Boseong	12.5	18.5	7.4	1542.2	완주	Ywanju	13.0	19.4	7.6	1296.1
김제	Gimje	13.3	18.8	8.9	1089.9	화순	Hwasun	13.4	19.8	8.3	1308.0
함평	Hampyeong	13.8	19.3	9.1	1256.1	곡성	Goksung	13.0	19.4	7.8	1332.9
성판악	Sungpanak	10.9	14.6	7.6	4381.0	풍암	Pungam	14.2	20.0	9.3	1381.4
압해도	Aphae-do	13.9	18.3	10.4	1124.8	영양	Yeongyang	11.2	17.7	5.5	996.7
성주	Seongju	13.0	19.5	7.1	1126.1	고령	Goryeong	12.8	19.8	6.9	1235.4
청도	Cheongdo	12.9	19.7	7.2	1196.9	예천	Yecheon	11.9	18.7	6.2	1057.3
김천	Gimcheon	12.8	19.4	7.0	1068.2	군위	Gunwi	11.8	19.0	5.9	987.5
칠곡	Chilgok	13.3	19.7	7.9	1041.5	경산	Gyeongsan	14.1	20.0	9.2	1091.7
달성	Dalseong	14.1	20.4	9.0	1122.6	서구	Daeguseogu	14.5	19.9	9.8	1107.2
대구	Daegu	14.5	19.8	10.0	1080.8	전주	Jeonju	13.7	19.2	8.9	1299.3
삼척	Samchuk	13.3	17.6	9.5	1258.2	울기	Ulgi	14.2	17.9	11.3	1169.2
삼천포	Samcheonpo	14.7	18.9	11.3	1446.3	영도	Yeongdo	14.4	17.7	11.5	1285.6
고성	Goseong	14.2	19.8	9.3	1470.4	창녕	Changnyeong	13.5	20.4	7.6	1192.6
함안	Haman	13.2	20.7	7.2	1277.1	가덕도	Gadeok-do	14.8	18.6	11.9	1118.0
기장	Gijang	14.4	19.2	10.0	1451.9	간절곶	Ganjeolgot	14.4	17.7	11.3	1327.1
하동	Hadong	14.5	20.3	9.5	1675.1	해운대	Haeundae	15.1	19.4	11.5	1509.7
부산진	Busanjin	15.0	19.3	11.4	1521.6	동래	Dongnae	15.1	19.7	11.2	1482.7
북구	Bukgu	14.6	19.1	10.8	1398.5	부산남구	Busannam-gu	15.4	19.1	12.0	1514.0
정자	Jeongja	14.4	19.0	10.0	1334.9						

# 월별 평년값(기본요소)

## Monthly Normals

- 종관기상관측지점(ASOS) ..... II-9
- 방재기상관측지점(AWS) ..... II-179





월별평년값  
MONTHLY NORMALS

90 속초 Sokcho

요소 Element		월 Month	1	2	3	4	5	6	7	8	9	10	11	12
			JAN.	FEB.	MAR.	APR.	MAY	JUN.	JUL.	AUG.	SEP.	OCT.	NOV.	DEC.
기압 (hPa)	해면 S.L.P.	’91~’00	1021.0	1019.4	1018.3	1013.1	1009.7	1007.0	1005.9	1008.6	1012.6	1017.4	1020.5	1021.8
		’01~’10	1021.6	1020.7	1016.9	1013.8	1010.5	1007.9	1006.5	1009.3	1015.0	1018.2	1020.3	1021.4
		’11~’20	1022.6	1022.0	1018.0	1013.8	1010.1	1007.6	1006.8	1007.9	1014.0	1019.0	1020.8	1022.5
		평년 Normals	1021.7	1020.7	1017.7	1013.6	1010.1	1007.5	1006.4	1008.6	1013.8	1018.2	1020.5	1021.9
		평년차 Diff.	0.1	0.2	-0.4	-0.2	-0.3	-0.3	0.0	0.1	-0.1	0.3	-0.1	0.4
	표준편차 S.D.	’91~’00	2.0	1.1	2.2	1.5	2.0	1.2	1.2	1.3	0.9	1.7	2.3	1.3
		’01~’10	2.0	2.0	2.7	2.0	2.2	2.0	1.0	1.0	1.0	1.4	1.7	3.0
		’11~’20	1.0	1.6	1.8	1.9	1.2	1.0	1.4	1.3	1.2	1.4	2.2	1.7
		평년 Normals	1.8	1.9	2.3	1.8	1.8	1.5	1.2	1.3	1.4	1.6	2.0	2.1
		평년차 Diff.												
기온 (°C)	평균 Mean	’91~’00	0.3	1.7	5.8	11.7	15.7	19.0	23.4	23.4	20.1	14.8	8.8	3.3
		’01~’10	-0.2	2.3	6.1	11.7	16.1	19.9	22.9	23.8	20.0	15.3	8.7	2.2
		’11~’20	0.3	1.7	7.0	12.2	17.2	20.4	23.9	25.1	20.2	15.1	9.0	2.0
		평년 Normals	0.1	1.9	6.3	11.9	16.3	19.8	23.4	24.1	20.1	15.1	8.8	2.5
		평년차 Diff.	0.4	0.4	0.8	0.4	0.4	0.6	0.6	0.4	0.3	0.1	0.2	-0.2
	표준편차 S.D.	’91~’00	0.9	1.2	1.4	0.9	1.1	1.3	2.0	1.6	1.0	0.8	0.9	0.9
		’01~’10	1.0	1.7	1.6	1.4	1.2	0.8	1.6	1.3	0.6	1.3	1.4	1.6
		’11~’20	1.9	1.4	1.1	1.3	1.5	0.8	1.5	1.2	0.5	0.8	1.1	1.6
		평년 Normals	1.3	1.4	1.4	1.2	1.4	1.1	1.7	1.5	0.7	1.0	1.1	1.5
	최고 Max.	’91~’00	4.4	5.9	10.0	16.1	19.9	22.4	26.6	26.7	24.0	19.4	13.2	7.5
		’01~’10	3.9	6.4	10.4	16.5	20.9	23.9	26.3	27.4	24.0	19.9	12.9	6.5
		’11~’20	4.4	5.7	11.4	17.0	22.0	24.1	27.3	28.5	23.9	19.3	13.0	6.0
		평년 Normals	4.2	6.0	10.6	16.5	20.9	23.5	26.7	27.5	24.0	19.5	13.1	6.6
		평년차 Diff.	0.4	0.5	1.0	0.5	0.5	0.8	0.7	0.5	0.4	0.1	0.3	-0.3
	최저 Min.	’91~’00	-3.6	-2.4	1.5	7.3	11.5	15.8	20.4	20.6	16.3	10.5	4.5	-0.7
		’01~’10	-4.0	-1.8	1.7	7.2	12.0	16.4	20.3	20.8	16.4	11.1	4.4	-1.8
		’11~’20	-3.7	-2.5	2.3	7.4	12.9	17.2	21.2	22.1	16.7	10.8	5.0	-2.1
		평년 Normals	-3.8	-2.2	1.8	7.3	12.1	16.5	20.6	21.2	16.5	10.8	4.7	-1.5
		평년차 Diff.	0.3	0.2	0.3	0.2	0.3	0.5	0.5	0.3	0.2	0.0	0.2	-0.3
	강수량 (mm)	합계 Sum.	’91~’00	48.8	47.9	47.2	68.7	111.4	137.0	203.6	315.2	193.1	72.6	73.3
’01~’10			41.5	37.4	65.7	65.5	88.0	104.8	314.9	282.5	235.9	102.4	82.0	33.6
’11~’20			40.1	52.4	43.8	85.6	66.1	116.7	278.2	296.4	172.9	88.8	120.6	36.1
평년 Normals			43.5	45.9	52.3	73.3	88.5	119.5	265.6	298.0	200.6	87.9	92.0	40.1
평년차 Diff.			-0.8	-1.0	-4.6	9.0	-7.0	3.8	18.7	5.0	-32.3	-0.8	13.2	1.9
표준편차 S.D.		’91~’00	33.2	34.6	33.8	45.6	97.3	97.9	139.2	147.5	140.1	82.7	49.1	69.5
		’01~’10	21.0	36.0	52.5	42.9	45.6	49.2	151.7	145.6	126.6	89.0	92.7	44.5
		’11~’20	47.6	49.6	22.1	36.2	72.4	105.2	113.1	151.1	131.4	84.7	135.9	44.6
		평년 Normals	34.6	39.7	38.2	41.2	74.6	85.7	139.1	143.5	130.9	83.4	97.9	52.8
		평년차 Diff.												
상대습도(%) Relative Humidity	’91~’00	55.6	56.9	64.1	64.8	72.0	81.0	82.0	84.7	78.2	68.0	60.2	54.9	
	’01~’10	46.5	49.0	54.0	57.2	67.3	75.3	81.4	79.9	76.6	63.0	51.0	43.5	
	’11~’20	44.6	53.2	56.0	59.6	66.6	79.9	83.2	82.4	78.5	65.7	57.0	45.3	
	평년 Normals	49.0	53.2	58.0	60.5	68.6	78.7	82.2	82.3	77.8	65.6	56.0	47.9	
	평년차 Diff.	-1.8	-1.9	-2.8	-1.0	-0.4	0.1	0.0	-0.3	0.3	0.3	0.2	-1.6	

월별평년값  
MONTHLY NORMALS

90 속초 Sokcho

요소 Element		월 Month	1	2	3	4	5	6	7	8	9	10	11	12
			JAN.	FEB.	MAR.	APR.	MAY	JUN.	JUL.	AUG.	SEP.	OCT.	NOV.	DEC.
에 기 압 (hPa) Vapour Pressure	평균 Mean	'91~'00	3.7	4.1	5.9	8.8	12.4	17.7	23.6	24.4	18.5	11.7	7.2	4.6
		'01~'10	3.2	3.7	5.1	7.6	11.8	17.3	22.5	23.6	18.1	11.3	6.1	3.6
		'11~'20	3.4	4.0	5.5	8.1	12.4	18.7	24.4	26.0	18.5	11.4	7.0	3.7
		평년 Normals	3.4	4.0	5.5	8.1	12.2	17.9	23.5	24.6	18.4	11.5	6.7	4.0
		평년차 Diff.	0.1	0.1	0.0	0.0	0.1	0.6	0.7	0.4	0.3	0.1	0.1	0.0
	표준편차 S.D.	'91~'00	0.5	0.8	0.9	1.4	0.6	1.0	2.2	1.8	1.5	1.2	1.1	0.9
		'01~'10	0.4	0.8	0.7	0.7	0.7	0.7	1.2	1.6	1.2	1.5	1.2	0.7
		'11~'20	0.5	0.7	0.6	1.1	1.0	1.2	1.3	1.0	1.3	1.4	1.2	0.6
		평년 Normals	0.5	0.7	0.8	1.2	0.8	1.1	1.8	1.8	1.3	1.3	1.2	0.9
		평년차 Diff.												
일조시간(hr) Sunshine	'91~'00	175.7	175.1	182.2	212.8	211.5	153.7	150.1	140.7	176.2	187.6	161.5	173.5	
	'01~'10	179.3	163.6	182.9	201.3	201.5	176.4	121.5	148.9	145.4	178.1	170.1	179.7	
	'11~'20	201.1	192.0	219.8	221.6	235.9	187.1	167.4	167.7	178.7	203.9	175.3	199.5	
	평년 Normals	185.4	176.9	194.9	211.9	216.3	172.4	146.3	152.4	166.8	189.8	169.0	184.3	
	평년차 Diff.	2.4	5.4	4.4	-0.5	0.3	9.5	8.5	0.6	1.6	1.4	0.5	2.4	
일사량(MJ/m <sup>2</sup> ) Solar radiation	'91~'00													
	'01~'10													
	'11~'20													
	평년 Normals													
	평년차 Diff.													
평균풍속(m/s) Mean Wind Speed			2.6	2.5	2.7	2.8	2.5	2.0	1.9	1.8	2.0	2.2	2.4	2.5
일 최대 강수량(mm) 1 Day Max. Precip.			18.8	21.2	19.7	30.6	42.9	52.1	92.9	102.3	75.7	45.6	35.2	16.7
전 운 량 (1/10) Cloud Amount														
소형증발량(mm) Evaporation(Small)														
대형증발량(mm) Evaporation(Large)														
최저초상온도(°C) Min. Temp. on Grass			-7.0	-5.3	-1.2	4.5	9.7	14.9	19.6	20.1	14.6	7.8	1.0	-5.0
지면온도(°C) Ground Temp.			-0.8	1.4	6.7	13.7	19.6	23.9	26.1	26.6	21.9	15.3	7.4	0.9
지중온도(°C) Underground Temp.	5cm													
	10cm													
	20cm													
	30cm													
	0.5m													
	1.0m													
	1.5m													
	3.0m													
5.0m														
안개계속시간(hr) Duration of the Fog														

월별평년값  
MONTHLY NORMALS

95 철원 Cheorwon

요소 Element		월 Month	1	2	3	4	5	6	7	8	9	10	11	12
			JAN.	FEB.	MAR.	APR.	MAY	JUN.	JUL.	AUG.	SEP.	OCT.	NOV.	DEC.
기압 (hPa)	해면 S.L.P.	'91~'00	1023.7	1021.5	1019.0	1013.8	1009.9	1006.4	1005.5	1007.8	1012.3	1018.2	1022.2	1024.4
		'01~'10	1025.0	1023.2	1018.7	1014.9	1010.9	1007.8	1006.4	1009.0	1014.7	1019.4	1022.6	1024.7
		'11~'20	1026.0	1024.3	1019.7	1014.8	1010.9	1007.2	1006.7	1007.7	1014.0	1020.1	1022.9	1026.0
		평년 Normals	1024.9	1023.0	1019.1	1014.5	1010.5	1007.1	1006.2	1008.2	1013.7	1019.2	1022.5	1025.0
		평년차 Diff.	0.7	0.6	0.4	0.4	0.2	0.2	0.3	0.2	0.4	0.6	0.3	0.7
	표준편차 S.D.	'91~'00	1.5	1.3	1.5	1.5	1.8	1.2	0.9	0.8	1.0	1.1	1.8	1.1
		'01~'10	1.6	2.1	1.9	1.8	1.6	1.7	0.9	0.8	1.0	1.2	1.3	2.8
		'11~'20	1.0	1.2	1.5	1.7	0.8	0.7	1.2	1.0	0.9	1.1	1.9	1.8
		평년 Normals	1.7	1.9	1.7	1.7	1.5	1.4	1.1	1.0	1.4	1.4	1.7	2.1
		평년차 Diff.												
기온 (°C)	평균 Mean	'91~'00	-5.5	-2.8	3.4	10.5	15.9	20.8	23.8	23.7	18.6	11.3	4.1	-2.3
		'01~'10	-5.8	-1.8	3.5	10.5	16.5	20.8	23.2	23.6	18.9	12.0	4.0	-3.4
		'11~'20	-5.7	-2.4	4.2	10.6	17.3	21.8	24.3	24.7	19.1	12.1	4.7	-3.8
		평년 Normals	-5.7	-2.3	3.7	10.5	16.6	21.1	23.8	24.0	18.9	11.8	4.3	-3.2
		평년차 Diff.	-0.2	0.0	0.2	0.1	0.3	0.3	0.3	0.2	0.2	0.3	0.2	-0.4
	표준편차 S.D.	'91~'00	1.2	1.3	1.0	1.8	0.7	0.8	1.3	1.0	1.3	1.3	1.3	1.2
		'01~'10	1.7	2.1	1.2	1.2	0.7	0.7	0.9	1.1	0.7	1.5	1.5	1.7
		'11~'20	2.9	1.7	1.3	1.5	0.4	0.6	0.8	1.0	0.6	1.2	1.6	2.1
		평년 Normals	2.0	1.7	1.2	1.5	0.8	0.8	1.1	1.1	0.9	1.3	1.5	1.7
	최고 Max.	'91~'00	0.7	3.6	9.7	17.5	22.0	26.1	28.0	28.4	24.8	18.5	10.4	3.4
		'01~'10	0.7	4.6	9.8	17.4	22.8	26.3	27.4	28.5	24.9	19.3	10.3	2.6
		'11~'20	0.8	4.0	11.0	17.7	23.9	27.7	28.8	29.7	25.4	19.4	10.7	1.9
		평년 Normals	0.7	4.1	10.2	17.5	22.9	26.7	28.1	28.9	25.0	19.1	10.5	2.7
		평년차 Diff.	0.0	-0.1	0.4	0.0	0.4	0.5	0.4	0.2	0.2	0.2	0.1	-0.4
	최저 Min.	'91~'00	-11.3	-9.2	-2.6	3.4	10.1	16.0	20.2	19.9	13.3	5.0	-1.4	-7.7
		'01~'10	-12.1	-8.0	-2.6	3.4	10.5	15.8	19.8	19.7	13.7	5.8	-1.5	-8.7
		'11~'20	-12.0	-8.6	-2.7	3.4	10.7	16.4	20.6	20.7	13.7	5.6	-0.8	-9.3
		평년 Normals	-11.8	-8.6	-2.6	3.4	10.4	16.1	20.2	20.1	13.6	5.5	-1.2	-8.6
		평년차 Diff.	-0.4	-0.3	-0.1	0.1	0.1	0.2	0.2	0.2	0.1	0.2	0.1	-0.5
	강수량 (mm)	합계 Sum.	'91~'00	18.8	23.8	31.9	54.2	117.7	117.8	335.6	348.0	119.6	51.7	48.1
'01~'10			19.1	28.2	38.0	77.8	92.9	143.2	432.4	381.7	154.7	43.2	33.6	18.5
'11~'20			16.7	27.0	22.6	75.1	96.6	96.0	432.0	312.7	89.4	54.7	62.6	22.6
평년 Normals			18.2	26.3	30.8	69.0	102.4	119.0	400.0	347.4	121.2	49.9	48.1	22.1
평년차 Diff.			-2.4	-0.1	-9.4	5.0	0.4	-19.0	-0.9	9.2	-27.3	5.2	1.7	0.9
표준편차 S.D.		'91~'00	13.7	18.9	21.1	32.1	66.7	67.1	181.9	239.7	65.2	42.0	17.6	22.1
		'01~'10	15.9	26.0	25.5	41.6	45.2	52.5	164.6	220.9	142.7	27.2	21.4	10.4
		'11~'20	23.0	18.5	12.2	46.2	76.5	78.2	277.8	258.7	63.9	49.6	29.1	19.8
		평년 Normals	17.4	20.7	20.7	40.4	62.9	67.3	211.6	233.6	98.2	39.5	25.4	17.7
상대습도(%) Relative Humidity		'91~'00	67.8	63.6	61.3	58.6	65.9	71.8	79.1	80.1	75.8	71.7	70.4	70.0
	'01~'10	68.5	63.7	62.0	58.7	64.9	72.1	82.1	80.5	77.2	73.3	70.8	70.1	
	'11~'20	65.0	62.2	58.2	57.5	62.4	70.3	82.9	83.5	77.6	73.6	73.6	69.9	
	평년 Normals	67.1	63.1	60.5	58.3	64.4	71.4	81.3	81.4	76.9	72.9	71.6	70.0	
	평년차 Diff.	-1.8	-1.8	-2.1	-0.6	-1.1	-0.7	0.6	1.5	0.1	0.0	0.5	-0.6	

월별평년값  
MONTHLY NORMALS

95 철원 Cheorwon

요소 Element		월 Month	1	2	3	4	5	6	7	8	9	10	11	12
			JAN.	FEB.	MAR.	APR.	MAY	JUN.	JUL.	AUG.	SEP.	OCT.	NOV.	DEC.
에 기 압 (hPa) Vapour Pressure	평균 Mean	`91~00	3.0	3.3	4.6	7.2	11.5	17.4	23.2	23.4	16.1	9.6	5.9	3.8
		`01~10	3.0	3.6	4.8	7.2	11.8	17.4	23.4	23.5	16.8	10.3	6.0	3.6
		`11~20	3.0	3.4	4.7	7.0	11.7	17.7	24.8	25.8	16.8	10.2	6.6	3.6
		평년 Normals	3.0	3.4	4.7	7.1	11.7	17.5	23.8	24.2	16.6	10.0	6.2	3.7
		평년차 Diff.	0.1	-0.1	-0.1	-0.1	0.0	0.1	0.4	0.7	0.2	0.1	0.2	0.0
	표준편차 S.D.	`91~00	0.4	0.4	0.4	1.5	1.3	1.5	2.2	1.6	1.5	1.3	0.8	0.6
		`01~10	0.5	0.7	0.7	0.7	0.7	1.0	1.5	1.8	1.3	1.3	0.9	0.7
		`11~20	0.7	0.7	0.7	0.5	1.3	1.8	1.4	2.1	1.6	1.1	0.9	0.7
		평년 Normals	0.5	0.6	0.6	1.0	1.1	1.4	1.8	2.1	1.5	1.3	0.9	0.6
		평년차 Diff.												
일조시간(hr) Sunshine	`91~00	156.4	166.7	182.3	203.4	209.2	184.3	152.5	170.3	192.4	190.1	144.2	143.8	
	`01~10	176.8	171.3	179.1	186.7	205.2	173.9	108.8	149.6	165.6	189.0	154.6	162.3	
	`11~20	186.6	189.9	228.1	220.9	258.9	237.8	164.2	190.1	202.9	222.8	158.1	170.7	
	평년 Normals	173.3	176.0	196.5	203.7	224.5	198.7	141.9	170.0	187.0	200.6	152.3	159.0	
	평년차 Diff.	11.9	9.7	17.8	7.9	16.7	20.3	13.5	5.0	8.4	8.1	4.6	9.6	
일사량(MJ/m <sup>2</sup> ) Solar radiation	`91~00													
	`01~10													
	`11~20													
	평년 Normals													
	평년차 Diff.													
평균풍속(m/s) Mean Wind Speed			1.3	1.5	2.0	2.3	2.1	1.8	1.9	1.7	1.6	1.3	1.4	1.3
일 최대 강수량(mm) 1 Day Max. Precip.			9.0	15.5	15.0	28.2	41.7	43.4	114.4	105.4	50.9	21.7	21.0	9.3
전 운 량 (1/10) Cloud Amount														
소형증발량(mm) Evaporation(Small)														
대형증발량(mm) Evaporation(Large)														
최저초상온도(°C) Min. Temp. on Grass			-14.9	-11.8	-6.1	0.0	7.2	13.7	19.1	19.1	11.5	2.4	-4.4	-11.6
지면온도(°C) Ground Temp.			-3.1	-0.6	5.1	12.7	19.7	25.2	26.4	26.9	21.8	13.8	5.2	-1.5
지중온도(°C) Underground Temp.	5cm		-2.4	-0.8	4.4	11.6	18.3	23.6	25.6	26.3	21.6	14.1	6.1	-0.1
	10cm		-1.9	-0.8	4.2	11.3	17.7	23.0	25.2	26.0	21.5	14.4	6.7	0.5
	20cm		-1.2	-0.7	3.7	10.7	17.0	22.2	24.6	25.6	21.8	15.1	7.6	1.5
	30cm		-0.3	-0.3	3.5	10.2	16.3	21.4	24.0	25.2	21.8	15.7	8.6	2.6
	0.5m		1.3	0.7	3.4	9.4	15.0	19.9	23.0	24.5	22.0	16.8	10.4	4.5
	1.0m		4.0	2.7	3.9	8.3	13.1	17.6	20.9	22.9	21.7	18.0	12.8	7.4
	1.5m													
	3.0m													
안개계속시간(hr) Duration of the Fog														

월별평년값  
MONTHLY NORMALS

98 동두천 Dongducheon

요소 Element		월 Month	1	2	3	4	5	6	7	8	9	10	11	12
			JAN.	FEB.	MAR.	APR.	MAY	JUN.	JUL.	AUG.	SEP.	OCT.	NOV.	DEC.
기압 (hPa)	해면 S.L.P.	‘91~‘00												
		‘01~‘10	1024.8	1023.1	1018.7	1014.9	1010.9	1007.7	1006.3	1008.9	1014.4	1019.2	1022.4	1024.6
		‘11~‘20	1025.6	1024.0	1019.5	1014.6	1010.9	1007.0	1006.5	1007.5	1013.6	1019.7	1022.6	1025.7
		평년 Normals	1025.1	1023.5	1019.0	1014.6	1010.8	1007.4	1006.3	1008.1	1013.8	1019.5	1022.6	1025.1
		평년차 Diff.	0.3	0.4	0.4	0.0	0.0	-0.3	0.1	-0.6	-0.2	0.2	0.0	0.5
	표준편차 S.D.	‘91~‘00												
		‘01~‘10	1.6	2.1	1.8	1.7	1.5	1.6	1.0	0.8	0.9	1.2	1.3	2.8
		‘11~‘20	1.0	1.3	1.4	1.9	0.9	0.8	1.3	1.0	0.9	1.2	2.1	1.9
		평년 Normals	1.4	1.7	1.6	1.7	1.2	1.2	1.1	1.1	1.0	1.1	1.7	2.3
		평년차 Diff.												
기온 (°C)	평균 Mean	‘91~‘00												
		‘01~‘10	-4.1	-0.5	4.5	11.4	17.1	21.2	23.7	24.5	19.9	13.0	5.3	-1.9
		‘11~‘20	-3.7	-0.8	5.6	11.8	17.9	22.4	24.8	25.4	20.2	13.4	6.2	-2.0
		평년 Normals	-3.8	-0.8	5.0	11.6	17.4	21.8	24.3	24.9	20.1	13.1	5.7	-1.9
		평년차 Diff.	0.2	0.0	0.5	0.2	0.5	0.4	0.3	0.4	0.1	0.2	0.5	0.0
	표준편차 S.D.	‘91~‘00												
		‘01~‘10	1.6	2.0	1.2	1.3	0.9	0.5	0.9	0.8	0.5	1.5	1.4	1.8
		‘11~‘20	2.4	1.5	1.4	1.5	0.6	0.8	1.0	1.1	0.6	1.1	1.6	2.0
		평년 Normals	1.9	1.7	1.3	1.3	0.9	0.8	1.0	1.0	0.7	1.3	1.5	1.8
	최고 Max.	‘91~‘00												
		‘01~‘10	2.2	6.2	11.4	18.9	24.1	27.4	28.2	29.6	26.1	20.6	12.1	4.2
		‘11~‘20	2.6	5.8	13.0	19.3	25.3	28.9	29.5	30.6	26.5	20.7	12.6	3.7
		평년 Normals	2.4	5.8	12.1	19.0	24.5	28.2	29.0	30.1	26.3	20.5	12.2	3.9
		평년차 Diff.	0.1	0.0	0.7	0.2	0.6	0.6	0.5	0.4	0.2	0.2	0.2	-0.2
	최저 Min.	‘91~‘00												
		‘01~‘10	-9.4	-6.0	-1.2	5.0	11.0	16.2	20.4	20.6	15.1	7.3	0.0	-6.8
		‘11~‘20	-8.9	-6.2	-0.4	5.5	11.6	17.1	21.4	21.7	15.4	7.6	1.2	-6.9
		평년 Normals	-9.0	-6.2	-0.8	5.2	11.3	16.7	20.9	21.2	15.3	7.4	0.5	-6.9
		평년차 Diff.	0.2	0.1	0.4	0.2	0.3	0.4	0.4	0.5	0.1	0.2	0.6	0.0
	강수량 (mm)	합계 Sum.	‘91~‘00											
‘01~‘10			20.4	26.9	40.1	75.3	94.2	155.5	464.6	343.2	167.7	49.6	38.2	18.2
‘11~‘20			15.5	30.1	23.9	73.9	97.1	115.9	441.0	274.6	96.0	59.9	61.3	25.3
평년 Normals			18.4	26.0	32.0	73.2	95.2	130.5	431.7	347.5	137.9	55.1	47.4	22.2
평년차 Diff.			-2.4	3.3	-6.8	0.5	1.6	-12.3	7.7	-60.8	-34.9	4.0	11.6	2.6
표준편차 S.D.		‘91~‘00												
		‘01~‘10	18.2	22.2	25.9	40.6	44.1	78.5	179.6	181.3	142.0	21.9	23.8	9.7
		‘11~‘20	20.7	17.0	15.4	39.0	72.3	108.5	325.9	210.7	70.6	49.0	29.1	19.0
		평년 Normals	19.0	20.0	22.8	38.0	55.9	91.3	253.8	223.4	112.9	36.7	28.1	15.5
상대습도(%) Relative Humidity		‘91~‘00												
	‘01~‘10	63.1	58.4	57.3	55.2	63.1	70.2	80.9	78.2	74.6	69.5	64.0	61.9	
	‘11~‘20	58.0	56.2	53.3	54.8	60.1	66.7	78.7	77.4	72.3	68.4	65.7	62.4	
	평년 Normals	60.9	57.5	55.3	55.3	62.3	68.4	79.5	77.8	73.6	69.3	64.9	62.4	
	평년차 Diff.	-2.4	-1.1	-1.5	-0.2	-1.7	-1.4	-0.5	-0.3	-1.0	-0.6	0.7	0.0	

월별평년값  
MONTHLY NORMALS

98 동두천 Dongducheon

요소 Element		월 Month	1	2	3	4	5	6	7	8	9	10	11	12
			JAN.	FEB.	MAR.	APR.	MAY	JUN.	JUL.	AUG.	SEP.	OCT.	NOV.	DEC.
에 기 압 (hPa) Vapour Pressure	평균 Mean	91~00												
		01~10	3.1	3.6	4.9	7.2	11.9	17.4	23.7	24.0	17.3	10.6	6.0	3.6
		11~20	3.0	3.5	4.8	7.2	11.7	17.4	24.3	24.9	16.8	10.5	6.6	3.6
		평년 Normals	3.1	3.5	4.8	7.3	11.9	17.4	24.0	24.4	17.1	10.5	6.2	3.6
		평년차 Diff.	0.1	0.0	0.0	0.0	-0.1	-0.1	0.2	0.4	-0.3	0.0	0.2	0.1
	표준편차 S.D.	91~00												
		01~10	0.4	0.6	0.7	0.8	0.6	0.9	1.2	1.3	1.4	1.3	0.9	0.7
		11~20	0.7	0.8	0.8	0.6	1.2	1.5	1.3	2.2	1.6	1.2	1.0	0.6
		평년 Normals	0.5	0.7	0.7	0.7	0.9	1.1	1.2	1.8	1.6	1.1	1.0	0.6
	일조시간(hr) Sunshine	91~00												
01~10		176.5	169.7	186.6	190.6	209.3	175.4	100.8	145.1	166.7	193.5	161.2	164.6	
11~20		193.7	191.5	233.8	221.2	259.5	230.7	152.2	181.9	205.4	217.9	162.1	177.3	
평년 Normals		183.7	180.8	209.6	206.0	231.2	203.9	128.7	164.1	182.4	201.2	160.6	169.6	
평년차 Diff.		8.4	9.0	20.1	12.6	23.6	22.4	19.5	14.9	19.2	13.9	1.1	6.4	
일사량(MJ/m <sup>2</sup> ) Solar radiation	91~00													
	01~10													
	11~20													
	평년 Normals													
	평년차 Diff.													
평균풍속(m/s) Mean Wind Speed			1.4	1.6	2.0	2.0	1.7	1.5	1.5	1.4	1.3	1.2	1.4	1.4
일 최대 강수량(mm) 1 Day Max. Precip.			9.7	15.9	15.4	28.8	39.8	52.0	128.4	107.7	59.9	23.4	21.6	9.7
전운량(1/10) Cloud Amount														
소형증발량(mm) Evaporation(Small)														
대형증발량(mm) Evaporation(Large)														
최저초상온도(°C) Min. Temp. on Grass			-11.1	-8.3	-3.3	2.8	9.5	15.6	20.4	20.8	14.5	5.9	-1.5	-8.6
지면온도(°C) Ground Temp.			-2.4	0.5	6.5	14.0	21.3	26.7	27.4	28.3	23.4	15.4	6.4	-0.6
지중온도(°C) Underground Temp.	5cm		-1.3	-0.5	5.2	12.6	18.4	25.4	27.4	27.5	22.9	14.9	7.5	0.4
	10cm		-0.8	-0.4	5.0	12.2	18.1	24.7	27.1	27.2	23.0	15.6	8.3	1.1
	20cm													
	30cm													
	0.5m													
	1.0m													
	1.5m													
	3.0m													
5.0m														
안개계속시간(hr) Duration of the Fog														

월별평년값  
MONTHLY NORMALS

99 파주 Paju

요소 Element		월 Month	1	2	3	4	5	6	7	8	9	10	11	12
			JAN.	FEB.	MAR.	APR.	MAY	JUN.	JUL.	AUG.	SEP.	OCT.	NOV.	DEC.
기압 (hPa)	해면 S.L.P.	`91~`00												
		`01~`10												
		`11~`20	1025.9	1024.4	1019.9	1015.0	1011.2	1007.4	1006.8	1007.7	1013.9	1020.0	1022.8	1026.0
		평년 Normals	1025.4	1023.7	1019.6	1015.0	1011.1	1007.6	1006.5	1008.2	1014.1	1019.6	1022.6	1025.1
		평년차 Diff.												
	표준편차 S.D.	`91~`00												
		`01~`10												
		`11~`20	1.0	1.2	1.5	1.8	0.8	0.7	1.1	0.9	0.9	1.0	1.9	1.8
		평년 Normals	1.4	1.8	1.5	1.8	1.2	1.3	1.1	1.0	0.9	1.2	1.6	2.4
		평년차 Diff.												
기온 (°C)	평균 Mean	`91~`00												
		`01~`10												
		`11~`20	-4.8	-1.7	4.6	10.8	17.0	21.7	24.6	25.3	19.9	12.7	5.4	-3.0
		평년 Normals	-4.6	-1.3	4.4	10.8	16.8	21.4	24.2	24.9	19.9	12.6	5.2	-2.6
		평년차 Diff.												
	표준편차 S.D.	`91~`00												
		`01~`10												
		`11~`20	2.7	1.6	1.1	1.3	0.6	1.0	0.8	1.2	0.6	1.2	1.9	2.0
		평년 Normals	2.2	1.7	1.1	1.2	0.7	0.9	0.8	1.1	0.6	1.3	1.7	1.8
	최고 Max.	`91~`00												
		`01~`10												
		`11~`20	1.7	4.8	11.8	18.1	24.3	28.0	29.3	30.4	26.3	20.3	11.7	2.8
		평년 Normals	1.8	5.2	11.2	17.9	23.8	27.5	28.8	29.9	26.1	20.3	11.6	3.2
		평년차 Diff.												
	최저 Min.	`91~`00												
		`01~`10												
		`11~`20	-10.9	-7.8	-1.9	4.1	10.7	16.6	21.1	21.5	14.9	6.4	-0.1	-8.5
		평년 Normals	-10.6	-7.3	-1.9	4.1	10.7	16.5	20.8	21.2	15.1	6.5	-0.4	-8.0
평년차 Diff.														
강수량 (mm)	합계 Sum.	`91~`00												
		`01~`10												
		`11~`20	17.0	31.2	22.0	68.9	96.3	100.0	382.3	240.5	92.0	65.7	57.0	23.4
		평년 Normals	17.4	27.9	31.5	74.2	102.0	107.4	395.2	282.9	134.5	50.1	52.7	20.0
		평년차 Diff.												
	표준편차 S.D.	`91~`00												
		`01~`10												
		`11~`20	24.1	20.3	16.8	37.8	63.8	92.5	295.5	215.7	88.6	72.4	28.0	16.8
		평년 Normals	20.7	21.0	22.8	39.1	54.6	75.3	230.3	199.0	123.6	55.5	35.9	14.1
		평년차 Diff.												
상대습도(%) Relative Humidity	`91~`00													
	`01~`10													
	`11~`20	63.9	62.2	61.1	62.7	68.8	74.2	83.7	83.8	78.5	74.6	72.4	68.1	
	평년 Normals	65.2	62.7	62.2	63.0	69.6	75.0	84.1	83.5	79.4	74.8	71.4	68.1	
	평년차 Diff.													

월별평년값  
MONTHLY NORMALS

99 파주 Paju

요소 Element		월 Month	1 JAN.	2 FEB.	3 MAR.	4 APR.	5 MAY	6 JUN.	7 JUL.	8 AUG.	9 SEP.	10 OCT.	11 NOV.	12 DEC.	
에 기 압 (hPa) Vapour Pressure	평균 Mean	`91~00													
		`01~10													
		`11~20	3.0	3.5	5.2	7.9	12.8	18.7	25.5	26.8	17.9	10.8	6.8	3.6	
		평년 Normals	3.1	3.7	5.2	7.9	12.8	18.7	25.2	26.2	18.2	10.9	6.6	3.7	
	평년차 Diff.														
	표준편차 S.D.	`91~00													
		`01~10													
		`11~20	0.6	0.7	0.8	0.7	1.0	1.5	2.1	2.4	1.4	1.0	1.1	0.6	
평년 Normals		0.6	0.7	0.7	0.7	0.9	1.3	1.8	2.1	1.4	1.2	1.0	0.5		
일조시간(hr) Sunshine	`91~00														
	`01~10														
	`11~20	201.4	194.5	235.0	225.1	257.0	233.5	161.9	195.1	209.8	220.8	166.2	183.5		
	평년 Normals	193.0	184.2	212.4	208.8	234.4	209.1	137.6	171.1	187.5	210.8	163.6	175.8		
	평년차 Diff.														
일사량(MJ/m <sup>2</sup> ) Solar radiation	`91~00														
	`01~10														
	`11~20														
	평년 Normals														
	평년차 Diff.														
평균풍속(m/s) Mean Wind Speed			1.4	1.6	1.9	2.0	1.7	1.5	1.5	1.5	1.4	1.3	1.5	1.4	
일 최대 강수량(mm) 1 Day Max. Precip.			10.5	18.4	15.0	32.1	42.3	43.6	114.7	82.4	60.4	22.6	25.1	8.9	
전 운 량 (1/10) Cloud Amount															
소형증발량(mm) Evaporation(Small)															
대형증발량(mm) Evaporation(Large)															
최저초상온도(°C) Min. Temp. on Grass			-12.9	-9.7	-4.7	1.5	8.9	15.3	20.5	20.9	14.1	4.6	-2.9	-10.2	
지면온도(°C) Ground Temp.			-2.3	0.4	5.9	13.1	20.3	26.0	27.1	27.9	22.8	14.8	6.2	-0.8	
지중온도(°C) Underground Temp.	5cm														
	10cm														
	20cm														
	30cm														
	0.5m														
	1.0m														
	1.5m														
	3.0m														
5.0m															
안개계속시간(hr) Duration of the Fog															



월별평년값  
MONTHLY NORMALS

100 대관령 Daegwallyeong

요소 Element		월 Month	1	2	3	4	5	6	7	8	9	10	11	12
			JAN.	FEB.	MAR.	APR.	MAY	JUN.	JUL.	AUG.	SEP.	OCT.	NOV.	DEC.
기압 (hPa)	해면 S.L.P.	’91~’00	1023.3	1021.5	1019.9	1014.6	1011.1	1008.2	1007.2	1009.9	1014.2	1019.3	1022.5	1024.0
		’01~’10	1023.0	1021.7	1017.4	1014.0	1010.4	1007.8	1006.2	1009.1	1015.0	1018.8	1021.2	1022.6
		’11~’20	1024.6	1023.4	1019.1	1014.6	1010.6	1007.6	1007.0	1008.2	1014.6	1020.3	1022.3	1024.7
		평년 Normals	1023.6	1022.2	1018.8	1014.4	1010.7	1007.9	1006.8	1009.1	1014.6	1019.5	1022.0	1023.8
		평년차 Diff.	-0.9	-1.0	-1.7	-1.3	-1.7	-1.5	-1.3	-1.1	-1.1	-0.8	-1.0	-0.8
	표준편차 S.D.	’91~’00	1.4	1.3	2.1	1.7	2.0	1.3	1.3	0.9	1.1	1.4	1.8	1.2
		’01~’10	2.3	2.1	2.6	2.1	1.8	2.1	0.9	0.7	0.9	1.4	1.6	2.9
		’11~’20	0.9	1.5	1.6	2.0	1.0	0.9	1.4	1.1	1.1	1.2	2.1	1.8
		평년 Normals	1.8	1.8	2.3	1.9	1.7	1.5	1.2	1.1	1.0	1.4	1.9	2.2
		평년차 Diff.												
기온 (°C)	평균 Mean	’91~’00	-7.1	-5.4	-0.5	6.6	11.4	15.3	18.8	18.6	14.0	8.2	2.0	-3.9
		’01~’10	-7.0	-4.1	0.4	7.2	12.7	16.5	19.6	19.8	14.9	9.2	2.3	-4.5
		’11~’20	-6.8	-4.5	1.2	7.1	13.6	16.8	20.4	20.6	14.9	8.9	2.8	-5.0
		평년 Normals	-6.9	-4.6	0.4	7.0	12.5	16.2	19.6	19.7	14.6	8.8	2.3	-4.5
		평년차 Diff.	0.8	0.9	0.9	0.0	0.6	0.5	0.5	0.6	0.5	0.5	0.4	-0.1
	표준편차 S.D.	’91~’00	0.8	1.3	1.3	1.4	0.9	1.3	1.8	1.6	1.1	1.1	1.0	1.1
		’01~’10	1.3	2.2	1.4	1.5	0.7	1.0	1.7	1.3	0.9	1.3	1.4	1.8
		’11~’20	2.3	1.4	1.3	1.6	0.9	0.9	1.2	1.1	0.7	1.0	1.4	2.0
		평년 Normals	1.5	1.7	1.4	1.5	1.2	1.2	1.7	1.6	1.0	1.2	1.3	1.7
	최고 Max.	’91~’00	-2.1	-0.1	4.3	12.3	16.9	20.0	22.4	22.1	18.6	13.6	7.2	0.9
		’01~’10	-1.8	1.2	5.5	13.3	18.6	21.7	23.5	23.9	19.7	15.3	7.6	0.6
		’11~’20	-1.6	0.8	6.7	13.2	19.9	22.2	24.4	24.9	20.0	15.0	7.9	0.0
		평년 Normals	-1.8	0.6	5.5	12.9	18.4	21.3	23.4	23.6	19.4	14.6	7.5	0.5
		평년차 Diff.	0.7	1.0	1.1	0.0	0.8	0.8	0.6	0.8	0.8	0.6	0.5	0.0
	최저 Min.	’91~’00	-11.8	-10.4	-5.0	1.2	6.2	11.2	16.0	15.8	10.0	3.3	-2.9	-8.6
		’01~’10	-12.3	-9.4	-4.6	1.5	7.1	11.7	16.8	16.6	10.7	4.0	-2.6	-9.3
		’11~’20	-12.4	-10.4	-4.6	1.0	7.1	11.8	17.0	17.2	10.5	3.3	-2.4	-10.3
		평년 Normals	-12.2	-10.1	-4.7	1.2	6.8	11.6	16.6	16.5	10.4	3.5	-2.6	-9.4
		평년차 Diff.	0.4	0.4	0.5	0.0	0.5	0.4	0.6	0.4	0.4	0.4	0.2	-0.3
	강수량 (mm)	합계 Sum.	’91~’00	79.6	55.9	99.0	100.2	145.3	211.5	317.4	465.3	263.3	101.7	87.0
’01~’10			53.6	51.6	76.0	87.2	109.2	145.8	396.4	361.0	301.4	108.0	61.7	30.4
’11~’20			26.0	40.1	42.8	93.3	70.1	130.3	295.1	279.1	184.1	83.1	59.5	25.6
평년 Normals			53.1	49.2	72.6	93.5	108.2	162.5	336.3	368.4	249.6	97.6	69.4	34.7
평년차 Diff.			-9.5	-4.4	-3.0	4.0	-14.1	-38.5	9.6	-52.5	-57.7	-27.3	-7.5	-2.1
표준편차 S.D.		’91~’00	66.8	34.1	59.9	51.5	89.6	120.3	202.3	204.5	206.0	98.9	57.4	54.7
		’01~’10	36.1	44.1	45.4	59.2	58.5	78.4	249.1	331.5	227.6	93.6	64.3	38.8
		’11~’20	26.1	30.9	22.7	40.4	60.9	97.8	116.2	129.4	141.2	65.4	52.4	21.0
		평년 Normals	50.0	36.1	49.6	49.5	75.4	103.2	195.2	241.4	194.7	84.8	57.6	40.4
		평년차 Diff.												
상대습도(%) Relative Humidity	’91~’00	66.0	63.8	66.6	59.4	67.3	79.5	85.4	87.2	82.8	73.9	68.8	66.1	
	’01~’10	69.1	67.9	67.0	62.4	70.2	79.4	87.6	87.6	87.2	77.8	69.9	67.2	
	’11~’20	63.9	65.3	63.7	63.8	65.1	79.4	85.5	87.0	86.5	78.9	72.4	66.6	
	평년 Normals	66.3	65.7	65.8	61.9	67.5	79.4	86.2	87.2	85.5	76.8	70.3	66.6	
	평년차 Diff.	-1.0	-1.3	-1.7	0.9	-0.9	0.2	0.5	0.2	0.9	1.6	0.4	-0.7	

월별평년값  
MONTHLY NORMALS

100 대관령 Daegwallyeong

요소 Element		월 Month	1	2	3	4	5	6	7	8	9	10	11	12
			JAN.	FEB.	MAR.	APR.	MAY	JUN.	JUL.	AUG.	SEP.	OCT.	NOV.	DEC.
에 기 압 (hPa) Vapour Pressure	평균 Mean	91~00	2.7	2.9	4.0	5.9	9.0	13.8	18.7	18.8	13.5	8.3	5.2	3.4
		01~10	2.9	3.4	4.3	6.2	10.0	14.8	20.1	20.5	15.0	9.3	5.3	3.3
		11~20	2.7	3.1	4.3	6.2	9.7	14.9	20.3	21.0	14.7	9.1	5.7	3.3
		평년 Normals	2.8	3.1	4.2	6.1	9.6	14.5	19.7	20.1	14.4	8.9	5.4	3.3
		평년차 Diff.	0.3	0.2	0.1	-0.1	0.1	0.4	0.6	0.7	0.5	0.4	0.1	0.1
	표준편차 S.D.	91~00	0.2	0.3	0.3	1.2	0.8	1.0	1.8	1.4	1.4	1.0	0.7	0.4
		01~10	0.4	0.6	0.6	0.7	0.7	1.0	1.4	1.4	1.0	1.1	0.8	0.6
		11~20	0.6	0.5	0.6	0.5	0.8	1.2	1.3	1.4	1.1	1.1	0.9	0.5
		평년 Normals	0.4	0.5	0.5	0.8	0.9	1.1	1.6	1.7	1.3	1.1	0.8	0.5
		평년차 Diff.												
일조시간(hr) Sunshine	91~00	192.9	198.4	200.0	227.5	229.0	178.0	135.3	116.1	150.9	191.3	169.7	185.0	
	01~10	191.6	177.2	194.3	201.7	205.7	178.1	112.9	120.6	127.0	184.1	179.8	188.6	
	11~20	213.4	204.9	238.4	240.0	276.9	221.1	181.0	178.0	170.8	213.1	182.1	206.1	
	평년 Normals	199.3	193.5	210.9	223.1	237.2	192.4	143.0	138.2	149.6	196.2	177.2	193.3	
	평년차 Diff.	2.1	8.3	8.6	-3.5	7.8	12.6	4.9	7.5	5.7	2.9	0.8	1.4	
일사량(MJ/m <sup>2</sup> ) Solar radiation	91~00	266.4	324.3	397.5	486.4	534.5	463.0	392.0	328.1	340.0	328.7	230.4	232.0	
	01~10	294.5	343.6	465.9	533.8	598.0	553.0	444.1	420.3	368.0	377.9	286.0	265.9	
	11~20	294.5	350.4	488.5	536.9	647.1	570.3	487.1	466.4	399.9	366.9	262.2	259.8	
	평년 Normals	285.1	339.4	450.6	519.0	593.2	528.8	441.0	404.9	369.3	357.9	259.6	252.6	
	평년차 Diff.	9.8	22.3	27.7	5.8	27.2	39.1	25.1	31.8	31.2	14.1	9.7	6.8	
평균풍속(m/s) Mean Wind Speed			4.8	4.4	4.2	4.3	3.9	2.9	3.3	2.7	2.4	3.2	4.3	4.9
일 최대 강수량(mm) 1 Day Max. Precip.			22.9	20.8	21.4	36.5	45.1	62.4	94.3	128.7	87.6	43.0	25.5	13.3
전 운 량 (1/10) Cloud Amount														
소형증발량(mm) Evaporation(Small)														
대형증발량(mm) Evaporation(Large)														
최저초상온도(°C) Min. Temp. on Grass			-13.3	-10.9	-6.0	-0.6	5.2	10.6	15.9	15.9	9.3	1.7	-4.3	-10.4
지면온도(°C) Ground Temp.			-4.8	-2.7	1.4	8.3	15.4	20.1	22.2	22.3	17.3	10.5	2.8	-3.0
지중온도(°C) Underground Temp.	5cm													
	10cm													
	20cm													
	30cm													
	0.5m													
	1.0m													
	1.5m													
	3.0m													
5.0m														
안개계속시간(hr) Duration of the Fog														

월별평년값  
MONTHLY NORMALS

101 춘천 Chuncheon

요소 Element		월 Month	1	2	3	4	5	6	7	8	9	10	11	12
			JAN.	FEB.	MAR.	APR.	MAY	JUN.	JUL.	AUG.	SEP.	OCT.	NOV.	DEC.
기압 (hPa)	해면 S.L.P.	‘91~‘00	1024.1	1022.0	1019.6	1014.4	1010.6	1007.0	1006.2	1008.5	1013.1	1019.0	1022.9	1025.0
		‘01~‘10	1024.4	1022.7	1018.2	1014.6	1010.7	1007.6	1006.3	1008.9	1014.6	1019.1	1022.2	1024.1
		‘11~‘20	1025.6	1024.0	1019.5	1014.8	1011.0	1007.3	1007.0	1008.0	1014.2	1020.1	1022.9	1025.7
		평년 Normals	1024.7	1022.9	1019.1	1014.6	1010.7	1007.3	1006.5	1008.5	1014.0	1019.4	1022.6	1025.0
		평년차 Diff.	0.1	0.3	0.0	0.0	-0.2	-0.2	0.2	0.2	0.1	0.3	0.0	0.6
	표준편차 S.D.	‘91~‘00	1.2	1.1	1.8	1.5	1.7	1.0	1.0	0.9	0.9	1.1	1.7	1.0
		‘01~‘10	1.6	2.0	2.0	1.8	1.6	1.7	1.0	0.8	0.9	1.1	1.3	2.7
		‘11~‘20	1.0	1.1	1.6	1.7	0.8	0.7	1.1	1.0	1.0	1.0	1.8	1.6
		평년 Normals	1.4	1.6	1.9	1.6	1.4	1.2	1.1	1.0	1.1	1.2	1.6	2.0
		평년차 Diff.												
기온 (°C)	평균 Mean	‘91~‘00	-3.7	-1.5	4.6	11.6	16.7	21.6	24.7	24.4	19.3	12.2	5.0	-1.4
		‘01~‘10	-4.3	-0.5	4.9	11.7	17.7	22.0	24.6	24.8	19.9	13.0	5.1	-2.1
		‘11~‘20	-4.4	-1.1	5.5	11.9	18.4	23.1	25.3	25.8	20.1	13.1	5.8	-2.6
		평년 Normals	-4.1	-1.0	5.0	11.7	17.6	22.2	24.9	25.0	19.8	12.7	5.3	-2.0
		평년차 Diff.	0.5	0.3	0.5	0.1	0.5	0.5	0.4	0.4	0.4	0.2	0.3	-0.3
	표준편차 S.D.	‘91~‘00	1.2	1.3	1.0	1.7	0.7	0.8	1.4	1.0	1.2	1.0	1.2	1.1
		‘01~‘10	1.5	1.8	1.1	1.2	0.6	0.8	0.9	0.8	0.5	1.2	1.5	1.7
		‘11~‘20	2.7	1.7	1.4	1.6	0.7	0.7	0.9	1.0	0.7	1.3	1.6	2.1
		평년 Normals	1.9	1.6	1.2	1.5	1.0	1.0	1.1	1.1	0.9	1.2	1.4	1.7
	최고 Max.	‘91~‘00	2.0	5.2	11.2	19.1	23.4	27.6	29.4	29.5	25.5	19.2	11.1	4.1
		‘01~‘10	1.8	6.0	11.3	18.9	24.4	27.8	28.9	29.7	25.7	20.0	11.3	3.6
		‘11~‘20	1.8	5.2	12.3	18.7	25.0	28.9	29.5	30.4	25.7	19.7	11.3	2.6
		평년 Normals	1.9	5.4	11.6	18.9	24.3	28.1	29.3	29.9	25.6	19.6	11.2	3.5
		평년차 Diff.	0.6	0.3	0.5	-0.2	0.4	0.5	0.2	0.1	0.1	0.0	0.2	-0.3
	최저 Min.	‘91~‘00	-8.8	-7.3	-1.4	4.3	10.4	16.4	20.7	20.5	14.7	6.7	0.1	-6.0
		‘01~‘10	-9.5	-6.1	-1.1	4.8	11.4	16.8	21.1	21.0	15.5	7.8	0.1	-6.7
		‘11~‘20	-9.7	-6.8	-1.0	5.2	12.0	17.9	21.9	22.3	15.8	7.9	1.1	-7.3
		평년 Normals	-9.3	-6.7	-1.1	4.7	11.3	17.0	21.3	21.3	15.3	7.5	0.4	-6.6
		평년차 Diff.	0.6	0.2	0.2	0.3	0.5	0.5	0.5	0.5	0.5	0.4	0.3	-0.2
	강수량 (mm)	합계 Sum.	‘91~‘00	16.2	23.6	31.9	58.4	115.4	124.4	322.9	349.8	124.7	49.3	47.9
‘01~‘10			22.0	25.8	42.7	73.7	97.7	124.5	450.1	342.3	164.2	42.0	34.6	19.6
‘11~‘20			17.7	33.4	25.8	82.4	85.2	119.6	421.5	267.6	95.4	56.5	62.4	27.9
평년 Normals			18.6	27.6	33.5	71.5	99.4	122.9	398.2	319.9	128.1	49.3	48.3	24.2
평년차 Diff.			-1.7	3.8	-8.2	9.2	-4.6	-0.2	14.4	2.4	-32.8	5.0	3.6	3.3
표준편차 S.D.		‘91~‘00	11.5	21.6	19.4	32.9	73.7	55.4	171.9	253.5	92.7	39.7	22.6	23.6
		‘01~‘10	19.6	16.9	30.3	43.4	40.2	48.3	227.4	149.9	150.6	25.0	21.5	9.3
		‘11~‘20	24.0	19.0	14.8	46.5	56.9	121.1	297.7	215.3	56.5	40.6	36.8	21.6
		평년 Normals	18.6	19.0	22.8	41.1	57.9	79.0	236.2	206.7	107.3	35.1	29.3	18.9
상대습도(%) Relative Humidity		‘91~‘00	70.1	66.1	64.9	61.5	69.0	74.0	81.0	82.3	79.6	77.5	76.2	75.2
	‘01~‘10	66.6	61.3	58.7	56.2	63.7	69.7	78.8	78.4	76.8	74.3	70.1	68.4	
	‘11~‘20	67.1	62.0	58.3	58.8	62.4	68.0	80.3	80.7	78.4	76.3	73.7	70.8	
	평년 Normals	68.0	63.2	60.6	58.8	65.0	70.6	80.0	80.5	78.2	76.1	73.3	71.5	
	평년차 Diff.	-1.3	-2.2	-2.5	-0.4	-1.2	-1.2	0.4	0.7	0.2	0.8	0.2	-0.2	

월별평년값  
MONTHLY NORMALS

101 춘천 Chuncheon

요소 Element		월 Month	1	2	3	4	5	6	7	8	9	10	11	12
			JAN.	FEB.	MAR.	APR.	MAY	JUN.	JUL.	AUG.	SEP.	OCT.	NOV.	DEC.
에 기 압 (hPa) Vapour Pressure	평균 Mean	91~00	3.4	3.7	5.3	8.2	12.7	18.7	24.9	25.0	17.8	11.1	6.8	4.3
		01~10	3.1	3.7	5.0	7.4	12.4	18.0	24.1	24.3	17.7	11.2	6.4	3.8
		11~20	3.2	3.6	5.1	7.8	12.5	18.4	25.5	26.4	18.1	11.4	7.0	3.8
		평년 Normals	3.2	3.7	5.2	7.8	12.5	18.4	24.8	25.2	17.9	11.2	6.7	4.0
		평년차 Diff.	0.1	0.0	0.0	0.0	0.0	0.2	0.5	0.7	0.5	0.3	0.2	0.0
	표준편차 S.D.	91~00	0.4	0.6	0.6	1.8	1.4	2.0	1.9	1.8	1.8	1.3	0.8	0.5
		01~10	0.4	0.7	0.7	0.7	0.8	0.8	1.2	1.9	1.3	1.3	1.0	0.7
		11~20	0.6	0.7	0.7	0.9	0.8	1.0	1.9	1.2	1.2	1.2	1.0	0.7
		평년 Normals	0.5	0.6	0.7	1.2	1.0	1.4	1.7	1.8	1.4	1.2	1.0	0.7
		평년차 Diff.												
일조시간(hr) Sunshine	91~00	167.4	178.6	199.6	221.5	220.2	200.6	165.2	173.6	184.3	175.4	140.7	140.2	
	01~10	164.5	160.6	181.8	194.8	212.4	184.5	118.1	148.2	157.1	169.5	140.8	151.0	
	11~20	178.1	183.7	218.4	214.0	249.9	229.8	149.2	177.2	178.5	191.8	143.9	154.2	
	평년 Normals	170.0	174.3	199.9	210.1	227.5	205.0	144.2	166.3	173.3	178.9	141.8	148.4	
	평년차 Diff.	4.3	1.9	2.3	-5.4	6.2	4.4	0.0	-2.8	-0.5	4.8	0.5	-0.3	
일사량(MJ/m <sup>2</sup> ) Solar radiation	91~00	225.6	297.3	408.2	498.2	556.3	533.4	473.7	461.7	406.6	327.5	217.1	188.5	
	01~10	259.6	306.7	430.6	500.6	587.9	557.0	450.0	474.7	425.0	368.7	249.9	227.3	
	11~20	259.0	317.0	449.2	493.4	602.0	601.9	460.1	466.0	418.9	357.1	230.2	218.1	
	평년 Normals	248.1	307.0	429.3	497.4	582.1	564.1	461.3	467.5	416.9	351.1	232.4	211.3	
	평년차 Diff.	17.8	18.3	22.5	14.8	35.9	38.7	10.3	2.4	12.1	15.3	7.9	13.9	
평균풍속(m/s) Mean Wind Speed			1.1	1.2	1.5	1.6	1.4	1.3	1.2	1.2	1.1	1.0	1.1	1.0
일 최대 강수량(mm) 1 Day Max. Precip.			9.5	15.6	15.3	27.6	43.0	50.7	120.3	91.5	52.9	21.1	21.7	10.5
전 운 량 (1/10) Cloud Amount														
소형증발량(mm) Evaporation(Small)														
대형증발량(mm) Evaporation(Large)														
최저초상온도(°C) Min. Temp. on Grass			-13.6	-10.8	-5.8	0.7	7.8	14.6	19.9	19.8	12.6	3.5	-4.0	-10.9
지면온도(°C) Ground Temp.			-2.6	-0.1	5.6	13.3	20.3	25.9	27.3	27.7	22.5	14.1	5.5	-1.0
지중온도(°C) Underground Temp.	5cm		-1.9	-0.5	4.9	12.6	19.5	25.0	26.9	27.5	22.6	14.9	6.5	0.1
	10cm		-1.5	-0.6	4.6	12.5	19.3	24.8	26.7	27.5	22.9	15.5	7.1	0.6
	20cm		-0.6	-0.3	3.9	12.1	18.7	24.2	26.4	27.5	23.4	16.4	8.3	1.7
	30cm		0.4	0.1	3.7	11.6	18.1	23.5	26.0	27.2	23.6	17.2	9.5	3.0
	0.5m		1.6	1.0	3.7	10.9	17.0	22.3	25.2	26.8	23.8	18.1	10.9	4.5
	1.0m		5.7	4.2	4.8	9.4	14.5	19.1	22.8	25.2	24.1	20.2	14.8	9.1
	1.5m		8.8	7.0	6.4	8.9	12.8	16.7	20.4	23.3	23.3	20.9	16.9	12.2
	3.0m		14.3	12.6	11.5	11.3	12.5	14.4	16.8	19.5	20.7	20.3	18.9	16.6
	5.0m		16.8	16.0	15.3	14.7	14.3	14.3	14.8	16.1	17.2	17.9	18.0	17.5
안개계속시간(hr) Duration of the Fog														

월 별 평 년 값  
MONTHLY NORMALS

102 백령도 Baengnyeongdo

요소 Element		월 Month	1	2	3	4	5	6	7	8	9	10	11	12
			JAN.	FEB.	MAR.	APR.	MAY	JUN.	JUL.	AUG.	SEP.	OCT.	NOV.	DEC.
기 압 (hPa)	해 면 S.L.P.	`91~00												
		`01~10	1025.1	1023.5	1019.2	1014.9	1010.7	1007.3	1005.6	1008.4	1014.4	1019.4	1022.4	1024.8
		`11~20	1025.9	1024.4	1020.0	1014.7	1010.4	1006.7	1005.6	1006.8	1013.4	1019.7	1022.3	1025.5
		평년 Normals	1025.5	1024.0	1019.6	1014.8	1010.5	1007.0	1005.6	1007.6	1013.9	1019.5	1022.3	1025.1
		평년차 Diff.	0.4	0.5	0.4	-0.1	-0.2	-0.3	0.0	-0.8	-0.5	0.1	-0.1	0.3
	표준편차 S.D.	`91~00												
		`01~10	1.8	2.3	1.9	1.8	1.7	2.0	0.8	0.7	0.9	1.5	1.4	3.0
		`11~20	1.3	1.1	1.9	1.6	0.9	1.0	1.1	1.2	1.1	1.3	1.5	1.6
		평년 Normals	1.6	1.8	1.9	1.7	1.3	1.6	1.0	1.2	1.1	1.4	1.4	2.3
		평년차 Diff.												
기 온 (°C)	평균 Mean	`91~00												
		`01~10	-1.5	0.2	3.4	9.1	14.5	19.0	22.1	23.6	20.1	14.5	7.5	1.0
		`11~20	-1.1	-0.1	4.1	9.1	14.6	19.1	22.4	24.0	20.1	14.8	8.3	1.3
		평년 Normals	-1.3	0.0	3.8	9.1	14.5	19.0	22.3	23.8	20.1	14.7	7.9	1.2
		평년차 Diff.	0.2	-0.2	0.4	0.0	0.0	0.0	0.2	0.2	0.0	0.2	0.4	0.2
	표준편차 S.D.	`91~00												
		`01~10	1.3	1.7	1.0	1.3	0.7	0.8	0.9	1.0	1.0	1.6	1.6	1.5
		`11~20	2.1	1.6	1.4	1.3	1.1	0.9	1.0	0.9	0.6	0.7	1.2	1.9
		평년 Normals	1.7	1.6	1.2	1.3	0.9	0.8	0.9	0.9	0.8	1.2	1.4	1.7
	최고 Max.	`91~00												
		`01~10	1.2	3.3	6.9	13.1	18.8	22.8	25.4	26.9	23.7	17.8	10.4	3.7
		`11~20	1.3	2.4	7.3	12.9	18.6	22.9	25.4	26.9	23.2	17.7	10.9	3.9
		평년 Normals	1.2	2.8	7.1	13.0	18.7	22.9	25.4	26.9	23.5	17.7	10.6	3.8
		평년차 Diff.	0.0	-0.5	0.2	-0.1	-0.1	0.1	0.0	0.0	-0.2	-0.1	0.2	0.1
	최저 Min.	`91~00												
		`01~10	-3.7	-2.1	0.9	6.0	11.0	16.1	19.8	21.3	17.7	12.2	5.0	-1.3
		`11~20	-3.2	-2.4	1.6	6.1	11.3	16.1	20.1	21.7	17.8	12.5	6.1	-1.0
		평년 Normals	-3.4	-2.2	1.3	6.0	11.1	16.1	19.9	21.5	17.8	12.3	5.5	-1.1
		평년차 Diff.	0.3	-0.1	0.4	0.0	0.1	0.0	0.1	0.2	0.1	0.1	0.5	0.2
	강 수 량 (mm)	합 계 Sum.	`91~00											
`01~10			11.6	13.5	23.2	54.8	78.9	74.8	201.1	180.0	113.9	29.2	27.3	17.4
`11~20			15.0	21.3	13.3	40.3	69.7	69.2	201.0	137.0	67.2	32.8	56.6	25.8
평년 Normals			13.3	17.4	18.2	47.5	74.3	72.0	201.0	158.5	90.6	31.0	41.9	21.6
평년차 Diff.			1.7	3.9	-5.0	-7.3	-4.6	-2.8	-0.1	-21.5	-23.3	1.8	14.6	4.2
표준편차 S.D.		`91~00												
		`01~10	8.4	11.5	20.1	29.0	44.1	34.4	92.1	75.7	132.8	17.3	25.0	13.3
		`11~20	11.2	17.9	10.4	29.3	69.0	58.6	90.6	95.2	69.8	34.6	43.7	11.5
		평년 Normals	9.8	15.2	16.4	29.3	56.6	46.9	88.9	86.5	106.0	26.7	37.8	12.8
상대습도(%) Relative Humidity		`91~00												
	`01~10	64.0	62.8	64.6	65.1	69.5	77.6	85.8	81.5	74.0	67.4	63.5	64.0	
	`11~20	62.8	63.3	66.5	66.2	70.6	82.8	90.3	85.9	77.9	68.2	65.9	63.7	
	평년 Normals	63.4	63.0	65.5	65.7	70.1	80.2	88.0	83.7	75.9	67.8	64.7	63.8	
	평년차 Diff.	-0.5	0.3	1.0	0.7	0.7	2.6	2.3	2.3	2.0	0.4	1.2	-0.1	

월별평년값  
MONTHLY NORMALS

102 백령도 Baengnyeongdo

요소 Element		월 Month	1	2	3	4	5	6	7	8	9	10	11	12
			JAN.	FEB.	MAR.	APR.	MAY	JUN.	JUL.	AUG.	SEP.	OCT.	NOV.	DEC.
에 기 압 (hPa) Vapour Pressure	평균 Mean	91~00												
		01~10	3.6	4.1	5.2	7.5	11.3	17.0	23.0	23.9	17.7	11.6	7.0	4.4
		11~20	3.7	4.1	5.6	7.6	11.4	18.1	24.4	25.6	18.4	11.7	7.6	4.5
		평년 Normals	3.7	4.1	5.4	7.5	11.4	17.5	23.7	24.7	18.0	11.7	7.3	4.5
	평년차 Diff.	0.1	0.0	0.2	0.0	0.1	0.5	0.7	0.8	0.3	0.1	0.3	0.1	
	표준편차 S.D.	91~00												
		01~10	0.4	0.7	0.7	0.4	0.7	1.3	1.7	1.4	1.3	1.5	0.8	0.5
		11~20	0.6	0.8	0.7	0.8	1.2	1.1	2.0	1.9	1.5	1.0	1.2	0.7
평년 Normals		0.5	0.7	0.7	0.6	1.0	1.3	2.0	1.8	1.4	1.2	1.0	0.6	
일조시간(hr) Sunshine	91~00													
	01~10	132.6	165.1	199.9	209.8	226.7	171.0	128.8	172.4	203.6	210.9	150.4	112.8	
	11~20	147.2	168.2	233.9	228.7	252.5	211.0	144.5	206.9	221.3	224.2	143.0	121.9	
	평년 Normals	139.9	166.6	216.9	219.3	239.6	191.0	136.7	189.6	212.4	217.6	146.7	117.3	
	평년차 Diff.	7.3	1.5	17.0	9.5	12.9	20.0	7.9	17.2	8.8	6.7	-3.7	4.5	
일사량(MJ/m <sup>2</sup> ) Solar radiation	91~00													
	01~10													
	11~20													
	평년 Normals													
평년차 Diff.														
평균풍속(m/s) Mean Wind Speed			4.4	4.4	4.8	5.2	5.0	4.0	4.1	3.8	3.4	3.9	4.7	4.8
일 최대 강수량(mm) 1 Day Max. Precip.			6.1	10.5	12.0	26.7	34.8	35.8	68.0	64.1	39.7	17.3	19.1	9.3
전 운 량 (1/10) Cloud Amount			5.4	4.8	4.4	4.6	5.0	6.3	7.6	6.2	4.9	4.1	5.2	5.9
소형증발량(mm) Evaporation(Small)														
대형증발량(mm) Evaporation(Large)														
최저초상온도(°C) Min. Temp. on Grass			-4.3	-3.5	-0.1	5.2	10.4	15.8	19.8	21.0	16.5	10.3	4.0	-1.9
지면온도(°C) Ground Temp.			-0.1	1.3	5.9	12.2	18.3	23.8	25.4	26.7	22.9	15.9	8.0	1.6
지중온도(°C) Underground Temp.	5cm													
	10cm													
	20cm													
	30cm													
	0.5m													
	1.0m													
	1.5m													
	3.0m													
5.0m														
안개계속시간(hr) Duration of the Fog			9.6	27.6	61.4	69.2	108.6	164.7	244.4	97.7	27.2	17.2	16.7	4.9

월별평년값  
MONTHLY NORMALS

105 강릉 Gangneung

요소 Element		월 Month	1	2	3	4	5	6	7	8	9	10	11	12
			JAN.	FEB.	MAR.	APR.	MAY	JUN.	JUL.	AUG.	SEP.	OCT.	NOV.	DEC.
기압 (hPa)	해면 S.L.P.	'91~'00	1022.1	1020.5	1019.3	1014.2	1010.8	1008.0	1006.9	1009.6	1013.6	1018.5	1021.7	1023.0
		'01~'10	1021.6	1020.7	1016.9	1013.8	1010.4	1007.8	1006.4	1009.1	1014.7	1018.1	1020.2	1021.3
		'11~'20	1022.7	1022.1	1018.2	1014.0	1010.3	1007.6	1006.9	1008.0	1014.1	1019.2	1021.0	1022.7
		평년 Normals	1022.1	1021.1	1018.1	1014.0	1010.5	1007.8	1006.8	1008.9	1014.1	1018.6	1021.0	1022.3
		평년차 Diff.	0.0	0.1	-0.4	-0.2	-0.3	-0.3	0.0	0.0	-0.2	0.2	0.0	0.3
	표준편차 S.D.	'91~'00	1.4	1.4	2.2	1.8	2.0	1.2	1.4	0.9	1.0	1.3	1.9	1.1
		'01~'10	2.0	1.9	2.5	1.9	2.1	2.0	0.9	0.8	1.0	1.3	1.5	3.1
		'11~'20	0.9	1.5	1.8	1.9	1.1	1.0	1.4	1.3	1.2	1.3	2.1	1.7
		평년 Normals	1.5	1.7	2.3	1.8	1.7	1.4	1.3	1.2	1.1	1.3	1.9	2.2
		평년차 Diff.												
기온 (°C)	평균 Mean	'91~'00	1.1	2.4	6.7	13.2	17.4	20.8	24.7	24.3	20.6	15.4	9.5	4.0
		'01~'10	0.7	3.2	6.8	13.0	17.7	21.5	24.1	24.7	20.4	15.9	9.4	3.0
		'11~'20	1.0	2.4	7.7	13.0	18.8	21.8	25.2	25.8	20.6	15.5	9.8	2.8
		평년 Normals	0.9	2.7	7.0	13.1	17.9	21.3	24.7	25.0	20.5	15.6	9.5	3.3
		평년차 Diff.	0.5	0.5	0.7	0.2	0.3	0.5	0.5	0.4	0.2	0.1	0.3	-0.1
	표준편차 S.D.	'91~'00	0.9	1.1	1.4	1.0	1.0	1.5	2.2	1.8	0.9	0.9	0.8	0.9
		'01~'10	1.1	1.8	1.6	1.5	1.1	0.9	1.9	1.4	0.7	1.3	1.4	1.6
		'11~'20	2.1	1.5	1.3	1.5	1.6	1.1	1.6	1.4	0.5	0.7	1.1	1.8
		평년 Normals	1.4	1.5	1.4	1.3	1.3	1.2	1.9	1.6	0.7	1.0	1.1	1.6
	최고 Max.	'91~'00	5.5	7.0	11.3	18.1	22.2	24.9	28.4	28.0	24.9	20.3	14.2	8.6
		'01~'10	5.0	7.6	11.3	17.9	22.3	25.6	27.5	28.3	24.3	20.5	13.7	7.3
		'11~'20	5.4	6.9	12.4	17.9	23.7	25.8	28.6	29.5	24.7	20.2	14.1	7.2
		평년 Normals	5.3	7.1	11.7	17.9	22.7	25.4	28.1	28.6	24.6	20.3	14.0	7.7
		평년차 Diff.	0.3	0.4	0.8	0.0	0.3	0.5	0.3	0.3	0.1	0.0	0.3	-0.2
	최저 Min.	'91~'00	-2.7	-1.7	2.1	8.2	12.5	16.9	21.5	21.2	16.7	11.0	5.2	0.0
		'01~'10	-2.8	-0.7	2.5	8.2	13.3	17.6	21.3	21.7	17.0	11.9	5.7	-0.6
		'11~'20	-2.6	-1.5	3.1	8.2	14.2	18.1	22.2	22.7	17.2	11.6	5.9	-0.9
		평년 Normals	-2.7	-1.3	2.6	8.2	13.3	17.5	21.6	21.9	17.0	11.5	5.6	-0.5
		평년차 Diff.	0.5	0.3	0.6	0.3	0.4	0.5	0.5	0.4	0.4	0.3	0.3	-0.2
	강수량 (mm)	합계 Sum.	'91~'00	57.8	45.3	68.5	71.8	102.2	131.3	198.0	294.8	197.2	91.4	87.6
'01~'10			48.5	42.6	68.6	74.0	79.9	109.5	307.8	324.6	271.7	117.8	71.5	29.4
'11~'20			37.5	56.2	58.1	99.9	55.4	114.6	244.8	259.4	218.8	132.5	84.0	30.1
평년 Normals			47.9	48.0	65.1	81.9	79.2	118.5	250.2	292.9	229.3	113.9	81.1	36.9
평년차 Diff.			-7.2	-1.6	-3.8	13.2	-7.8	-2.1	7.4	-6.0	-14.5	3.5	0.8	-1.4
표준편차 S.D.		'91~'00	39.5	30.9	43.3	39.5	74.1	69.9	132.1	115.1	152.8	91.7	55.7	70.3
		'01~'10	30.4	42.3	52.9	61.8	37.6	66.2	190.1	308.4	192.6	103.4	85.5	38.5
		'11~'20	29.9	57.8	33.3	47.7	51.2	113.8	110.3	125.4	165.7	159.5	101.7	36.5
		평년 Normals	33.4	43.9	42.7	50.5	57.7	83.6	150.0	198.1	168.2	118.8	80.6	50.1
상대습도(%) Relative Humidity		'91~'00	51.2	51.1	57.6	54.4	62.9	73.2	76.0	80.4	73.6	63.1	55.7	50.2
	'01~'10	46.6	47.9	51.7	50.8	60.0	67.0	75.6	75.5	74.0	60.7	50.2	43.8	
	'11~'20	42.5	48.7	49.2	51.3	55.1	67.7	72.5	73.3	71.3	60.7	52.4	42.7	
	평년 Normals	46.8	49.2	52.8	52.2	59.3	69.3	74.7	76.4	73.0	61.5	52.7	45.6	
	평년차 Diff.	-2.2	-2.9	-3.8	-1.9	-1.8	-2.1	-1.9	-1.7	-1.3	-0.7	-1.1	-2.2	

월별평년값  
MONTHLY NORMALS

105 강릉 Gangneung

요소 Element		월 Month	1	2	3	4	5	6	7	8	9	10	11	12
			JAN.	FEB.	MAR.	APR.	MAY	JUN.	JUL.	AUG.	SEP.	OCT.	NOV.	DEC.
에 기 압 (hPa) Vapour Pressure	평균 Mean	91~00	3.5	3.9	5.5	7.9	11.9	17.6	23.3	24.2	17.9	11.2	6.8	4.4
		01~10	3.4	3.9	5.0	7.3	11.5	16.7	22.3	23.4	17.8	11.2	6.3	3.7
		11~20	3.2	3.8	5.0	7.2	11.1	17.1	22.5	23.9	17.2	10.7	6.7	3.7
		평년 Normals	3.4	3.9	5.2	7.5	11.5	17.1	22.7	23.8	17.6	11.0	6.6	3.9
		평년차 Diff.	0.1	0.0	-0.1	-0.2	-0.3	0.0	-0.1	-0.2	-0.1	-0.1	0.1	-0.1
	표준편차 S.D.	91~00	0.5	0.7	0.6	1.5	1.0	1.1	1.8	1.7	1.4	1.2	1.0	0.6
		01~10	0.5	0.8	0.8	0.7	0.8	0.8	0.9	1.5	1.3	1.4	1.2	0.7
		11~20	0.7	0.7	0.7	0.5	1.1	1.3	1.4	1.7	1.1	1.2	1.3	0.6
		평년 Normals	0.6	0.7	0.7	1.0	1.0	1.1	1.4	1.6	1.3	1.2	1.2	0.7
		평년차 Diff.												
일조시간(hr) Sunshine	91~00	185.0	181.8	184.3	209.8	217.4	168.1	158.1	145.9	175.6	190.7	169.3	185.1	
	01~10	178.0	172.6	191.6	198.5	196.4	171.1	119.7	137.0	140.4	188.3	175.3	180.8	
	11~20	207.5	192.2	222.2	220.5	242.3	191.6	168.9	171.0	170.3	198.4	180.8	203.4	
	평년 Normals	190.2	182.2	199.3	209.6	218.7	176.9	148.9	151.3	162.1	192.5	175.2	189.7	
	평년차 Diff.	6.4	9.6	12.8	5.8	9.6	11.9	10.7	3.4	4.9	4.2	4.6	6.4	
일사량(MJ/m <sup>2</sup> ) Solar radiation	91~00	246.7	295.5	379.2	481.5	546.3	477.8	453.2	401.6	390.0	346.3	247.3	231.5	
	01~10	280.3	324.5	439.3	513.3	558.5	532.0	436.1	437.0	377.5	371.5	278.0	259.7	
	11~20	276.0	324.4	459.3	543.2	643.5	571.8	505.6	477.7	416.9	369.7	262.0	257.2	
	평년 Normals	267.7	314.8	425.9	512.6	582.7	527.2	465.0	438.8	394.8	362.5	262.4	249.5	
	평년차 Diff.	10.7	16.3	22.7	17.5	23.1	28.7	18.9	14.9	22.2	20.9	13.1	16.0	
평균풍속(m/s) Mean Wind Speed			3.4	3.1	2.9	2.8	2.4	1.9	1.9	1.9	2.1	2.5	2.8	3.3
일 최대 강수량(mm) 1 Day Max. Precip.			22.4	21.5	22.0	34.8	38.3	55.5	79.0	118.2	81.1	62.1	32.0	15.8
전 운 량 (1/10) Cloud Amount														
소형증발량(mm) Evaporation(Small)														
대형증발량(mm) Evaporation(Large)														
최저초상온도(°C) Min. Temp. on Grass			-5.7	-4.4	-0.7	4.7	10.4	15.6	20.1	20.6	15.3	8.6	1.9	-3.9
지면온도(°C) Ground Temp.			0.5	2.5	7.9	14.8	20.8	24.8	26.7	27.0	22.2	16.2	8.9	2.5
지중온도(°C) Underground Temp.	5cm		1.0	2.5	7.2	13.7	19.3	23.6	26.0	26.5	22.1	16.5	9.5	3.2
	10cm		1.2	2.5	7.1	13.5	19.1	23.4	25.8	26.4	22.2	16.6	9.8	3.5
	20cm		2.0	2.8	7.1	13.0	18.4	22.7	25.2	26.2	22.5	17.3	10.8	4.6
	30cm		2.9	3.2	6.9	12.3	17.5	21.7	24.4	25.7	22.6	17.8	11.7	5.8
	0.5m		3.9	3.6	6.6	11.4	16.5	20.7	23.6	25.4	22.9	18.5	12.8	6.9
	1.0m		6.7	5.4	6.8	10.3	14.4	18.3	21.4	23.6	22.7	19.6	15.3	10.1
	1.5m		9.2	7.3	7.5	9.6	12.9	16.3	19.7	22.1	22.2	20.0	16.7	12.6
	3.0m		13.8	11.8	10.5	10.4	11.5	13.3	15.7	18.0	19.6	19.3	18.1	16.2
5.0m		15.6	14.5	13.3	12.5	12.3	12.7	13.6	14.8	16.3	17.0	17.1	16.6	
안개계속시간(hr) Duration of the Fog														



월 별 평년 값  
MONTHLY NORMALS

106 동해 Donghae

요소 Element		월 Month	1	2	3	4	5	6	7	8	9	10	11	12
			JAN.	FEB.	MAR.	APR.	MAY	JUN.	JUL.	AUG.	SEP.	OCT.	NOV.	DEC.
기압 (hPa)	해면 S.L.P.	`91~00												
		`01~10	1021.6	1020.8	1017.0	1014.0	1010.7	1008.0	1006.6	1009.3	1014.8	1018.2	1020.3	1021.3
		`11~20	1022.3	1021.8	1018.0	1013.9	1010.3	1007.6	1006.9	1007.9	1014.0	1019.0	1020.8	1022.5
		평년 Normals	1021.4	1020.6	1017.4	1013.6	1010.1	1007.5	1006.5	1008.4	1013.7	1018.2	1020.4	1021.8
		평년차 Diff.	0.5	0.6	0.3	0.1	0.1	0.0	0.2	-0.3	0.1	0.5	0.2	0.4
	표준편차 S.D.	`91~00												
		`01~10	1.9	1.9	2.4	1.8	2.0	1.9	1.0	0.7	1.1	1.4	1.4	3.2
		`11~20	0.9	1.5	1.7	1.9	1.1	0.9	1.3	1.3	1.2	1.2	2.1	1.7
		평년 Normals	1.8	2.0	1.9	1.7	1.7	1.5	1.2	1.3	1.6	1.5	1.9	2.2
		평년차 Diff.												
기온 (°C)	평균 Mean	`91~00												
		`01~10	0.8	3.1	6.5	12.0	16.2	19.8	22.8	23.7	19.6	15.2	9.0	3.1
		`11~20	1.7	2.9	7.6	12.4	17.4	20.1	23.6	24.8	20.1	15.2	9.8	3.4
		평년 Normals	1.1	2.8	6.8	12.2	16.6	19.6	23.2	24.1	19.8	15.1	9.3	3.4
		평년차 Diff.	0.3	0.1	0.4	0.2	0.5	0.2	0.2	0.4	0.1	0.1	0.3	0.1
	표준편차 S.D.	`91~00												
		`01~10	1.1	1.8	1.4	1.4	1.3	0.8	1.6	1.2	0.8	1.4	1.4	1.6
		`11~20	1.9	1.4	1.2	1.5	1.4	0.8	1.6	1.2	0.6	0.9	1.0	2.0
		평년 Normals	1.4	1.5	1.4	1.3	1.4	1.0	1.8	1.4	0.8	1.1	1.2	1.6
	최고 Max.	`91~00												
		`01~10	5.3	7.6	11.0	16.8	20.7	24.0	26.4	27.4	23.7	20.0	13.6	7.6
		`11~20	5.7	6.8	11.9	17.0	22.0	23.7	27.0	28.3	23.8	19.5	14.0	7.5
		평년 Normals	5.4	7.0	11.2	16.7	21.1	23.4	26.6	27.6	23.8	19.7	13.7	7.7
		평년차 Diff.	0.2	-0.1	0.4	0.1	0.5	0.2	0.2	0.3	0.1	0.0	0.1	-0.2
	최저 Min.	`91~00												
		`01~10	-3.1	-1.1	2.1	7.5	12.2	16.4	20.1	20.7	16.1	10.9	4.5	-1.1
		`11~20	-2.2	-1.1	3.2	8.0	13.3	17.1	21.0	21.9	16.7	11.1	5.7	-0.6
		평년 Normals	-2.8	-1.4	2.4	7.7	12.5	16.5	20.5	21.1	16.2	10.7	5.0	-0.8
		평년차 Diff.	0.3	0.1	0.4	0.2	0.5	0.4	0.3	0.4	0.3	0.2	0.4	0.1
	강수량 (mm)	합계 Sum.	`91~00											
`01~10			54.1	35.6	70.9	63.3	73.9	103.0	287.4	244.5	276.9	85.2	64.7	23.3
`11~20			37.9	58.1	55.8	94.4	43.9	97.7	223.8	203.5	181.4	138.0	78.7	24.6
평년 Normals			46.4	44.0	57.6	72.3	63.3	105.9	230.8	227.2	219.8	102.9	71.6	22.5
평년차 Diff.			-4.6	7.7	-1.0	12.2	-10.7	-4.5	-3.9	-13.1	-21.3	19.4	4.0	1.2
표준편차 S.D.		`91~00												
		`01~10	25.3	35.5	55.5	47.8	38.0	85.4	228.6	184.9	193.6	63.6	71.7	26.6
		`11~20	29.7	60.6	28.3	60.6	39.1	93.4	96.4	110.4	77.5	154.5	82.2	30.7
		평년 Normals	33.3	43.9	40.7	51.7	44.3	75.9	165.3	142.0	162.0	116.1	67.2	25.6
		평년차 Diff.												
상대습도(%) Relative Humidity	`91~00													
	`01~10	47.0	50.0	55.5	57.5	68.0	74.8	82.5	81.6	79.4	66.5	53.4	44.9	
	`11~20	44.5	52.6	54.8	58.2	63.7	77.3	81.4	81.7	79.0	67.6	57.2	44.6	
	평년 Normals	47.6	52.2	56.4	58.8	67.0	77.8	82.1	82.3	79.0	67.2	56.5	46.0	
	평년차 Diff.	-1.9	0.2	-0.7	-0.2	-1.7	-0.2	-0.4	-0.3	0.0	0.2	0.3	-0.8	

월별평년값  
MONTHLY NORMALS

106 동해 Donghae

요소 Element		월 Month	1	2	3	4	5	6	7	8	9	10	11	12
			JAN.	FEB.	MAR.	APR.	MAY	JUN.	JUL.	AUG.	SEP.	OCT.	NOV.	DEC.
에 기 압 (hPa) Vapour Pressure	평균 Mean	'91~'00												
		'01~'10	3.5	4.1	5.4	7.9	12.1	17.3	22.8	24.0	18.4	11.8	6.5	3.9
		'11~'20	3.4	4.2	5.7	8.1	12.0	17.9	23.5	25.3	18.6	11.8	7.4	4.0
		평년 Normals	3.5	4.1	5.6	8.1	12.1	17.6	23.2	24.6	18.4	11.7	7.0	4.0
		평년차 Diff.	0.1	0.1	0.1	-0.1	-0.1	0.2	0.1	0.3	0.1	0.0	0.2	0.1
	표준편차 S.D.	'91~'00												
		'01~'10	0.4	0.9	0.7	0.6	0.6	1.0	1.3	1.7	1.3	1.6	1.2	0.8
		'11~'20	0.7	0.6	0.7	1.0	1.0	1.2	1.9	1.2	1.2	1.4	1.4	0.9
		평년 Normals	0.5	0.8	0.7	1.1	0.7	1.0	1.9	1.7	1.2	1.4	1.3	0.8
		평년차 Diff.												
일조시간(hr) Sunshine	'91~'00													
	'01~'10	179.0	176.8	192.7	203.3	209.2	185.7	133.4	156.0	148.4	190.1	183.3	188.8	
	'11~'20	205.4	183.9	216.5	217.4	244.7	196.6	173.4	174.8	170.4	194.0	174.4	194.4	
	평년 Normals	188.1	181.0	202.3	211.9	221.3	179.7	155.0	163.4	165.3	190.3	172.6	188.3	
	평년차 Diff.	9.5	1.6	7.9	3.0	13.0	9.3	10.3	6.4	2.8	2.1	0.9	3.3	
일사량(MJ/m <sup>2</sup> ) Solar radiation	'91~'00													
	'01~'10													
	'11~'20													
	평년 Normals													
	평년차 Diff.													
평균풍속(m/s) Mean Wind Speed			2.8	2.6	2.8	2.8	2.4	1.9	1.8	1.8	2.2	2.4	2.5	2.7
일 최대 강수량(mm) 1 Day Max. Precip.			23.6	19.7	21.3	33.0	30.5	52.4	79.4	81.8	76.9	50.0	30.7	10.9
전 운 량 (1/10) Cloud Amount														
소형증발량(mm) Evaporation(Small)														
대형증발량(mm) Evaporation(Large)														
최저초상온도(°C) Min. Temp. on Grass			-7.0	-5.2	-1.3	4.1	9.6	14.7	19.4	20.1	14.6	8.1	1.0	-5.2
지면온도(°C) Ground Temp.			-0.1	2.2	7.6	14.5	20.6	24.7	27.1	27.7	22.4	16.0	8.2	1.6
지중온도(°C) Underground Temp.	5cm													
	10cm													
	20cm													
	30cm													
	0.5m													
	1.0m													
	1.5m													
	3.0m													
5.0m														
안개계속시간(hr) Duration of the Fog														

월별평년값  
MONTHLY NORMALS

108 서울 Seoul

요소 Element		월 Month	1	2	3	4	5	6	7	8	9	10	11	12
			JAN.	FEB.	MAR.	APR.	MAY	JUN.	JUL.	AUG.	SEP.	OCT.	NOV.	DEC.
기압 (hPa)	해면 S.L.P.	'91~'00	1024.7	1022.7	1020.1	1015.0	1011.1	1007.4	1006.4	1008.5	1013.1	1019.1	1023.1	1025.5
		'01~'10	1024.5	1023.0	1018.6	1014.8	1010.7	1007.5	1006.1	1008.5	1014.0	1018.9	1022.1	1024.2
		'11~'20	1025.5	1024.0	1019.6	1014.7	1010.9	1007.0	1006.6	1007.4	1013.4	1019.5	1022.5	1025.6
		평년 Normals	1024.9	1023.2	1019.4	1014.8	1010.9	1007.3	1006.4	1008.2	1013.5	1019.2	1022.6	1025.1
		평년차 Diff.	-0.1	0.1	-0.2	-0.3	-0.3	-0.3	0.0	0.0	-0.2	0.1	-0.2	0.2
	표준편차 S.D.	'91~'00	1.2	1.0	1.8	1.5	1.8	0.9	1.0	0.9	0.8	1.1	1.7	1.2
		'01~'10	1.6	2.1	1.8	1.7	1.4	1.6	1.1	0.7	0.9	1.2	1.2	2.7
		'11~'20	1.1	1.1	1.6	1.7	0.8	0.7	1.0	0.9	0.9	1.0	1.7	1.7
		평년 Normals	1.3	1.5	1.8	1.6	1.3	1.1	1.0	1.0	0.9	1.1	1.6	2.0
		평년차 Diff.												
기온 (°C)	평균 Mean	'91~'00	-1.7	0.5	6.0	12.7	17.6	22.4	25.4	25.7	21.3	14.6	7.4	1.1
		'01~'10	-1.8	1.3	5.8	12.6	18.3	22.4	24.8	25.7	21.7	15.3	7.4	0.2
		'11~'20	-2.3	0.3	6.4	12.5	18.8	23.4	25.8	26.9	22.0	15.3	7.6	-0.7
		평년 Normals	-1.9	0.7	6.1	12.6	18.2	22.7	25.3	26.1	21.6	15.0	7.5	0.2
		평년차 Diff.	0.5	0.3	0.4	0.1	0.4	0.5	0.4	0.4	0.4	0.2	0.3	-0.2
	표준편차 S.D.	'91~'00	0.9	1.5	1.1	1.8	0.7	0.9	1.5	1.2	1.0	1.1	1.2	1.1
		'01~'10	1.7	2.0	1.2	1.4	0.8	0.7	0.9	1.0	0.4	1.4	1.6	1.9
		'11~'20	2.4	1.5	1.4	1.5	0.7	0.7	1.1	1.1	0.6	1.1	1.6	1.9
		평년 Normals	1.7	1.7	1.2	1.5	0.9	0.9	1.2	1.2	0.8	1.2	1.4	1.7
	최고 Max.	'91~'00	2.3	4.9	10.8	18.1	22.9	27.3	29.2	29.8	26.0	19.7	11.9	5.0
		'01~'10	1.9	5.4	10.3	17.6	23.4	27.0	28.3	29.5	26.1	20.1	11.7	4.0
		'11~'20	1.9	5.1	11.8	18.0	24.5	28.5	29.6	30.8	26.7	20.7	12.2	3.5
		평년 Normals	2.1	5.1	11.0	17.9	23.6	27.6	29.0	30.0	26.2	20.2	11.9	4.2
		평년차 Diff.	0.6	0.4	0.6	0.1	0.6	0.5	0.4	0.4	0.4	0.4	0.3	-0.1
	최저 Min.	'91~'00	-5.3	-3.5	1.8	7.9	12.9	18.2	22.2	22.4	17.2	10.0	3.3	-2.6
		'01~'10	-5.2	-2.3	1.9	8.2	13.8	18.7	22.0	22.6	17.9	11.1	3.6	-3.3
		'11~'20	-6.0	-3.7	2.0	7.8	13.9	19.3	22.9	23.7	18.0	10.6	3.7	-4.4
		평년 Normals	-5.5	-3.2	1.9	8.0	13.5	18.7	22.3	22.9	17.7	10.6	3.5	-3.4
		평년차 Diff.	0.4	0.2	0.3	0.2	0.3	0.5	0.4	0.5	0.5	0.3	0.3	-0.2
	강수량 (mm)	합계 Sum.	'91~'00	14.5	24.2	40.5	66.6	121.4	132.9	322.7	439.1	132.9	59.3	50.4
'01~'10			21.3	29.5	45.4	73.7	105.9	132.9	488.6	359.7	196.9	41.8	37.6	16.9
'11~'20			14.7	30.8	24.7	78.3	83.4	122.8	432.0	245.9	94.8	55.6	65.2	26.0
평년 Normals			16.8	28.2	36.9	72.9	103.6	129.5	414.4	348.2	141.5	52.2	51.1	22.6
평년차 Diff.			-4.0	3.2	-10.3	8.4	-2.3	-3.7	19.7	-16.0	-27.8	0.4	-1.4	1.1
표준편차 S.D.		'91~'00	10.9	23.1	24.4	27.8	72.3	68.9	139.6	372.2	107.2	60.1	26.7	21.1
		'01~'10	13.0	19.1	35.8	44.9	45.4	42.2	253.8	211.9	196.2	18.6	24.9	6.5
		'11~'20	17.3	21.8	16.3	43.7	70.6	107.1	302.9	189.5	69.0	38.6	31.4	16.8
		평년 Normals	13.9	20.9	27.3	38.5	63.8	74.9	243.8	273.1	137.2	41.8	29.2	16.0
		평년차 Diff.												
상대습도(%) Relative Humidity	'91~'00	59.0	56.9	57.8	57.2	62.9	69.1	77.9	76.2	69.0	64.2	62.3	60.7	
	'01~'10	57.5	54.9	54.5	53.3	60.1	65.6	76.8	73.1	67.0	61.5	59.0	56.6	
	'11~'20	52.2	51.9	51.4	54.0	56.0	62.4	74.0	71.2	63.4	59.6	59.8	55.9	
	평년 Normals	56.2	54.6	54.6	54.8	59.7	65.7	76.2	73.5	66.4	61.8	60.4	57.8	
	평년차 Diff.	-3.6	-3.3	-3.2	-1.4	-3.0	-2.4	-2.1	-2.1	-2.8	-2.2	-1.6	-2.8	

월별평년값  
MONTHLY NORMALS

108 서울 Seoul

요소 Element		월 Month	1	2	3	4	5	6	7	8	9	10	11	12
			JAN.	FEB.	MAR.	APR.	MAY	JUN.	JUL.	AUG.	SEP.	OCT.	NOV.	DEC.
에 기 압 (hPa) Vapour Pressure	평균 Mean	’91~’00	3.4	3.8	5.4	8.4	12.4	18.4	25.0	25.0	17.4	10.9	6.8	4.3
		’01~’10	3.3	4.0	5.1	7.7	12.3	17.5	23.9	24.1	17.4	10.9	6.5	3.9
		’11~’20	3.1	3.5	5.0	7.6	11.7	17.4	24.2	24.7	16.5	10.4	6.7	3.6
		평년 Normals	3.3	3.8	5.2	7.9	12.1	17.8	24.4	24.6	17.1	10.7	6.7	3.9
		평년차 Diff.	0.0	-0.1	-0.1	-0.2	-0.4	-0.2	-0.1	-0.2	-0.3	-0.2	0.0	-0.2
	표준편차 S.D.	’91~’00	0.4	0.5	0.4	1.3	0.8	1.1	2.3	1.9	1.8	1.3	0.9	0.5
		’01~’10	0.5	0.7	0.5	0.7	0.8	0.9	1.2	1.4	1.5	1.1	1.1	0.6
		’11~’20	0.5	0.6	0.9	0.9	1.1	1.5	1.3	1.7	1.3	1.0	1.2	0.5
		평년 Normals	0.5	0.6	0.7	1.0	0.9	1.2	1.7	1.7	1.5	1.1	1.0	0.6
		평년차 Diff.	0.0	0.1	0.4	0.2	0.3	0.4	0.4	0.4	0.2	0.1	0.1	0.0
일조시간(hr) Sunshine	’91~’00	160.3	171.2	188.9	213.1	218.1	186.6	142.3	162.3	187.0	199.6	155.1	148.7	
	’01~’10	154.6	151.5	169.9	179.3	194.0	154.4	82.8	128.2	149.5	189.4	147.8	154.2	
	’11~’20	193.9	189.8	235.9	226.5	256.9	226.3	145.6	177.7	202.6	230.4	169.1	185.7	
	평년 Normals	169.6	170.8	198.2	206.3	223.0	189.1	123.6	156.1	179.7	206.5	157.3	162.9	
	평년차 Diff.	9.3	7.5	9.2	1.3	10.0	7.1	3.6	3.6	3.5	7.7	4.1	10.3	
일사량(MJ/m <sup>2</sup> ) Solar radiation	’91~’00	203.9	271.2	360.4	452.9	492.2	453.2	370.4	378.2	365.3	318.3	209.1	178.8	
	’01~’10	235.0	289.9	410.4	486.1	554.5	491.2	365.9	414.5	391.5	364.3	241.3	216.4	
	’11~’20	243.1	300.3	442.5	491.0	589.5	545.9	394.1	416.0	414.8	359.4	229.2	217.5	
	평년 Normals	227.3	287.2	404.5	476.7	545.4	496.8	376.8	402.9	390.5	347.3	226.5	204.2	
	평년차 Diff.	7.7	11.0	14.6	5.5	23.5	19.1	7.6	11.4	23.5	17.9	11.8	17.0	
평균풍속(m/s) Mean Wind Speed		2.3	2.5	2.7	2.7	2.5	2.2	2.2	2.1	1.9	2.0	2.2	2.3	
일 최대 강수량(mm) 1 Day Max. Precip.		8.9	16.3	17.5	28.9	44.0	55.8	121.1	95.4	55.5	23.1	23.2	10.1	
전 운 량 (1/10) Cloud Amount		3.6	3.8	4.3	4.5	4.9	5.9	7.3	6.4	5.1	3.7	4.2	3.7	
소형증발량(mm) Evaporation(Small)		42.5	52.7	93.3	127.2	153.6	152.3	117.4	129.2	116.9	96.0	56.2	42.0	
대형증발량(mm) Evaporation(Large)					87.1	106.4	104.6	80.9	89.6	79.7	63.4			
최저초상온도(°C) Min. Temp. on Grass		-9.7	-7.8	-2.5	3.8	10.0	16.0	20.7	21.0	14.7	6.5	-0.8	-7.5	
지면온도(°C) Ground Temp.		-1.7	0.8	6.9	14.4	21.1	26.0	26.9	27.7	23.3	15.5	6.8	0.0	
지중온도(°C) Underground Temp.	5cm	-1.1	0.6	6.6	13.5	20.3	25.1	26.5	27.4	23.2	15.9	7.6	0.8	
	10cm	-0.6	0.6	6.4	13.2	19.8	24.6	26.2	27.3	23.3	16.5	8.3	1.5	
	20cm	0.1	0.8	6.2	12.8	19.2	24.0	25.8	27.0	23.4	17.1	9.2	2.5	
	30cm	0.8	1.1	6.1	12.3	18.4	23.2	25.2	26.7	23.5	17.6	10.1	3.5	
	0.5m	2.3	1.9	5.9	11.6	17.4	22.1	24.8	26.5	23.8	18.7	11.8	5.3	
	1.0m	5.2	3.9	6.1	10.5	15.5	19.9	23.1	25.2	23.9	20.2	14.8	8.9	
	1.5m	8.2	6.4	7.1	10.2	14.2	18.2	21.7	24.1	23.7	21.2	17.0	11.9	
	3.0m	13.9	11.8	10.6	10.8	12.2	14.2	17.3	19.8	20.9	20.4	19.0	16.6	
	5.0m	16.4	15.1	13.9	13.1	13.0	13.4	14.8	16.4	17.6	18.2	18.1	17.6	
안개계속시간(hr) Duration of the Fog		2.4	2.9	3.0	2.5	3.1	3.4	8.2	0.9	0.9	0.6	5.2	2.9	

월별평년값  
MONTHLY NORMALS

112 인천 Incheon

요소 Element		월 Month	1	2	3	4	5	6	7	8	9	10	11	12
			JAN.	FEB.	MAR.	APR.	MAY	JUN.	JUL.	AUG.	SEP.	OCT.	NOV.	DEC.
기압 (hPa)	해면 S.L.P.	'91~'00	1024.2	1022.2	1019.6	1014.6	1010.6	1006.9	1005.8	1007.8	1012.4	1018.5	1022.4	1024.8
		'01~'10	1024.3	1023.0	1018.7	1015.0	1010.9	1007.6	1006.2	1008.5	1013.9	1018.6	1021.9	1024.0
		'11~'20	1025.6	1024.1	1019.8	1014.9	1011.1	1007.2	1006.6	1007.4	1013.4	1019.6	1022.4	1025.6
		평년 Normals	1024.7	1023.1	1019.4	1014.8	1010.9	1007.2	1006.2	1007.9	1013.2	1018.9	1022.2	1024.8
		평년차 Diff.	0.0	0.2	-0.1	-0.2	-0.2	-0.2	0.1	0.1	-0.1	0.1	-0.2	0.3
	표준편차 S.D.	'91~'00	1.4	1.3	1.7	1.5	1.7	0.9	0.9	0.9	0.9	1.2	1.8	1.2
		'01~'10	1.5	2.1	1.8	1.8	1.5	1.6	1.1	0.8	0.9	1.3	1.4	2.8
		'11~'20	1.2	1.0	1.7	1.7	0.7	0.7	1.1	0.9	0.9	0.9	1.7	1.7
		평년 Normals	1.5	1.7	1.8	1.6	1.4	1.1	1.0	1.0	1.0	1.2	1.6	2.0
		평년차 Diff.												
기온 (°C)	평균 Mean	'91~'00	-1.6	0.2	5.2	11.2	16.2	20.8	24.5	25.3	21.1	14.7	7.5	1.3
		'01~'10	-1.3	1.5	5.8	11.9	17.1	21.3	23.9	25.2	21.7	15.7	8.1	1.0
		'11~'20	-1.7	0.4	5.9	11.4	17.2	21.7	24.8	26.3	21.9	15.6	8.1	0.0
		평년 Normals	-1.5	0.7	5.6	11.5	16.8	21.3	24.4	25.6	21.5	15.3	7.9	0.7
		평년차 Diff.	0.6	0.4	0.5	0.2	0.4	0.4	0.4	0.4	0.4	0.3	0.3	-0.2
	표준편차 S.D.	'91~'00	0.9	1.3	1.0	1.7	0.6	0.9	1.4	1.2	0.9	1.1	1.0	0.9
		'01~'10	1.5	1.7	1.0	1.2	0.7	0.6	1.0	1.0	0.6	1.3	1.4	1.9
		'11~'20	2.1	1.4	1.1	1.3	0.7	0.8	1.0	1.1	0.6	0.9	1.7	2.0
		평년 Normals	1.5	1.5	1.0	1.4	0.8	0.8	1.2	1.2	0.8	1.2	1.4	1.7
	최고 Max.	'91~'00	2.3	4.5	9.8	16.3	21.1	25.6	28.3	29.4	25.7	19.7	12.0	5.3
		'01~'10	2.6	5.7	10.3	16.7	22.2	25.7	27.3	28.9	26.0	20.4	12.3	4.9
		'11~'20	1.7	4.3	10.1	15.7	21.6	25.7	27.8	29.4	25.5	19.5	11.7	3.4
		평년 Normals	2.2	4.8	10.1	16.2	21.6	25.6	27.8	29.2	25.8	19.9	12.0	4.5
		평년차 Diff.	0.5	0.4	0.5	0.1	0.3	0.2	0.2	0.2	0.3	0.2	0.2	-0.2
	최저 Min.	'91~'00	-5.1	-3.4	1.6	7.4	12.4	17.3	21.6	22.4	17.3	10.5	3.7	-2.3
		'01~'10	-4.6	-2.0	2.2	8.2	13.3	18.0	21.5	22.5	18.2	11.9	4.4	-2.5
		'11~'20	-4.8	-2.9	2.4	8.0	13.6	18.5	22.4	23.8	18.7	11.9	4.8	-3.2
		평년 Normals	-4.8	-2.8	2.1	7.9	13.1	18.0	21.8	22.9	18.1	11.4	4.3	-2.7
		평년차 Diff.	0.6	0.3	0.4	0.3	0.3	0.4	0.3	0.5	0.6	0.4	0.4	-0.1
	강수량 (mm)	합계 Sum.	'91~'00	15.3	20.9	37.2	59.2	107.7	107.8	254.1	353.1	129.4	57.8	49.1
'01~'10			19.2	24.1	38.0	62.5	106.1	117.8	405.9	272.2	161.7	44.5	38.5	15.5
'11~'20			13.2	30.4	26.2	68.7	75.2	92.4	353.2	198.4	99.8	51.1	64.8	29.3
평년 Normals			15.9	25.1	33.8	63.5	96.3	106.0	337.7	274.6	130.3	51.1	50.8	22.3
평년차 Diff.			-4.7	4.3	-6.7	5.8	-4.0	-6.0	18.1	-11.2	-23.2	-2.3	-0.2	3.0
표준편차 S.D.		'91~'00	12.1	20.8	24.4	26.2	74.1	59.9	132.9	218.9	85.3	71.3	25.7	18.7
		'01~'10	14.2	17.2	32.5	42.6	51.0	47.2	182.8	175.3	151.7	25.2	27.5	6.4
		'11~'20	14.8	19.5	21.9	36.2	54.8	83.5	214.0	142.1	83.1	38.4	28.3	19.0
		평년 Normals	13.5	19.0	26.3	34.6	60.6	63.9	184.8	186.5	110.5	47.6	28.4	16.3
상대습도(%) Relative Humidity		'91~'00	60.6	60.0	63.8	64.9	70.3	75.2	81.5	79.2	73.6	67.2	63.8	62.3
	'01~'10	61.0	61.0	61.4	61.6	68.7	73.7	82.7	78.1	71.3	65.1	61.7	59.4	
	'11~'20	61.7	62.4	65.1	67.0	70.5	78.9	87.1	83.1	73.7	67.8	67.4	63.7	
	평년 Normals	61.1	61.2	63.4	64.5	69.8	75.9	83.8	80.1	72.9	66.7	64.3	61.8	
	평년차 Diff.	-0.4	-0.6	0.0	0.4	-0.5	1.1	1.6	1.0	-0.2	-0.6	0.4	-0.2	

월별평년값  
MONTHLY NORMALS

112 인천 Incheon

요소 Element		월 Month	1	2	3	4	5	6	7	8	9	10	11	12
			JAN.	FEB.	MAR.	APR.	MAY	JUN.	JUL.	AUG.	SEP.	OCT.	NOV.	DEC.
에 기 압 (hPa) Vapour Pressure	평균 Mean	91~00	3.5	3.9	5.7	8.6	12.7	18.3	24.9	25.5	18.5	11.6	7.0	4.5
		01~10	3.7	4.4	5.8	8.5	13.2	18.5	24.6	25.1	18.5	12.0	7.1	4.2
		11~20	3.6	4.2	6.2	9.0	13.5	20.2	27.0	28.2	19.4	12.3	7.8	4.2
		평년 Normals	3.6	4.2	5.9	8.7	13.2	19.0	25.5	26.3	18.8	11.9	7.3	4.3
		평년차 Diff.	0.1	0.1	0.2	0.1	0.2	0.7	1.0	1.0	0.4	0.1	0.2	-0.1
	표준편차 S.D.	91~00	0.4	0.5	0.5	1.1	0.6	1.1	1.8	2.3	1.4	1.5	0.8	0.5
		01~10	0.5	0.8	0.7	0.6	0.8	1.1	1.6	1.4	1.3	1.5	0.9	0.7
		11~20	0.7	0.8	0.9	1.2	1.2	2.0	2.3	2.5	2.3	1.9	1.4	0.7
		평년 Normals	0.5	0.7	0.7	1.0	0.9	1.7	2.2	2.5	1.7	1.6	1.1	0.6
	일조시간(hr) Sunshine	91~00	181.7	191.8	205.8	227.6	237.1	208.7	178.2	199.3	212.4	213.2	167.1	165.0
01~10		177.1	175.5	199.7	205.7	222.2	186.9	129.0	165.4	176.9	209.3	166.0	172.6	
11~20		201.1	198.2	240.4	226.7	259.2	242.0	171.9	204.7	211.7	234.9	177.5	192.6	
평년 Normals		186.6	188.5	215.3	220.0	239.5	212.5	159.7	189.8	200.4	219.1	170.2	176.7	
평년차 Diff.		8.6	7.0	10.4	0.6	8.1	9.1	2.9	-1.2	2.8	7.9	1.6	5.7	
일사량(MJ/m <sup>2</sup> ) Solar radiation	91~00	243.3	322.4	434.2	522.1	560.8	533.3	468.2	453.1	448.0	389.4	259.2	233.6	
	01~10	250.5	305.1	435.6	498.6	561.9	508.6	419.3	454.9	406.1	371.9	249.1	221.9	
	11~20	247.2	296.8	451.7	497.2	592.0	571.5	453.0	462.3	411.0	348.5	229.8	215.8	
	평년 Normals	247.0	308.1	440.5	506.0	571.5	537.8	446.9	456.8	421.7	370.0	246.0	223.7	
	평년차 Diff.	15.0	13.5	27.7	21.7	33.2	21.8	9.4	2.9	4.1	3.8	4.9	11.6	
평균풍속(m/s) Mean Wind Speed			3.2	3.4	3.6	3.4	2.8	2.4	2.6	2.4	2.1	2.4	2.9	3.3
일 최대 강수량(mm) 1 Day Max. Precip.			8.4	14.5	16.7	28.1	40.0	48.0	100.9	92.7	53.7	22.6	21.9	9.6
전 운 량 (1/10) Cloud Amount			3.5	3.7	4.3	4.5	4.9	5.9	7.1	6.2	5.0	3.7	4.1	3.7
소형증발량(mm) Evaporation(Small)			49.9	57.8	90.1	120.8	138.9	139.8	117.0	129.3	116.2	94.9	60.1	48.5
대형증발량(mm) Evaporation(Large)						81.2	95.4	96.5	81.3	90.4	81.1	65.0		
최저초상온도(°C) Min. Temp. on Grass			-8.2	-6.2	-1.3	4.6	10.2	15.8	20.4	21.2	15.3	7.8	0.9	-5.8
지면온도(°C) Ground Temp.			-0.8	1.5	6.9	13.6	20.0	25.2	26.7	27.8	23.2	16.2	7.8	1.0
지중온도(°C) Underground Temp.	5cm		0.0	1.8	6.9	13.0	19.2	24.2	26.2	27.5	23.3	16.7	8.9	2.3
	10cm		0.3	1.9	6.9	12.8	18.9	24.0	26.1	27.4	23.5	17.1	9.4	2.8
	20cm		1.0	2.2	6.8	12.4	18.3	23.3	25.5	27.1	23.6	17.6	10.2	3.7
	30cm		1.8	2.5	6.8	12.1	17.7	22.7	25.0	26.7	23.6	18.0	11.0	4.6
	0.5m		3.1	3.1	6.6	11.3	16.6	21.4	24.2	26.1	23.6	18.7	12.3	6.1
	1.0m		5.6	4.6	6.6	10.2	14.7	19.0	22.2	24.5	23.3	19.8	14.7	9.1
	1.5m		9.0	7.3	7.7	9.8	13.0	16.5	19.8	22.4	22.4	20.3	16.7	12.3
	3.0m		13.6	11.8	10.6	10.5	11.7	13.5	15.8	18.1	19.4	19.3	18.0	16.0
	5.0m		15.8	14.7	13.5	12.7	12.5	12.8	13.8	15.2	16.3	16.9	16.9	16.5
안개계속시간(hr) Duration of the Fog			9.5	19.9	21.7	23.9	33.8	33.0	42.6	8.5	5.1	8.5	12.0	8.8

월별평년값  
MONTHLY NORMALS

114 원주 Wonju

요소 Element		월 Month	1	2	3	4	5	6	7	8	9	10	11	12
			JAN.	FEB.	MAR.	APR.	MAY	JUN.	JUL.	AUG.	SEP.	OCT.	NOV.	DEC.
기압 (hPa)	해면 S.L.P.	'91~'00	1024.4	1022.4	1019.9	1014.8	1011.0	1007.3	1006.4	1008.6	1013.1	1019.1	1023.0	1025.3
		'01~'10	1024.4	1022.9	1018.4	1014.8	1010.7	1007.6	1006.4	1008.9	1014.3	1019.1	1022.3	1024.2
		'11~'20	1025.3	1023.7	1019.3	1014.5	1010.8	1006.9	1006.6	1007.6	1013.6	1019.6	1022.5	1025.5
		평년 Normals	1024.7	1023.0	1019.2	1014.7	1010.8	1007.3	1006.5	1008.3	1013.6	1019.3	1022.6	1025.0
		평년차 Diff.	0.1	0.1	0.0	-0.2	-0.2	-0.2	-0.1	-0.2	-0.2	-0.2	0.0	-0.2
	표준편차 S.D.	'91~'00	1.2	1.2	1.7	1.5	1.8	1.0	0.9	1.1	0.9	1.2	1.7	1.2
		'01~'10	1.6	2.0	1.8	1.8	1.5	1.6	1.1	0.8	0.8	1.1	1.2	2.7
		'11~'20	1.1	1.0	1.6	1.7	0.8	0.7	1.0	1.1	0.9	0.9	1.7	1.6
		평년 Normals	1.3	1.5	1.8	1.6	1.4	1.1	1.0	1.1	1.0	1.1	1.5	1.9
		평년차 Diff.												
기온 (°C)	평균 Mean	'91~'00	-3.4	-1.3	4.8	11.9	17.0	21.7	24.8	24.7	19.5	12.5	5.3	-0.9
		'01~'10	-3.1	0.2	5.4	12.3	18.0	22.3	24.8	25.2	20.4	13.6	5.9	-1.1
		'11~'20	-2.8	0.2	6.4	12.5	18.8	23.2	25.7	26.1	20.5	13.7	6.9	-1.2
		평년 Normals	-3.1	-0.3	5.5	12.2	17.9	22.4	25.1	25.3	20.2	13.3	6.0	-1.1
		평년차 Diff.	1.2	0.9	0.8	0.4	0.6	0.6	0.5	0.5	0.7	0.7	0.8	0.3
	표준편차 S.D.	'91~'00	1.1	1.3	1.0	1.7	0.7	0.7	1.3	1.2	1.2	1.2	1.3	1.2
		'01~'10	1.6	1.9	1.1	1.1	0.4	0.8	1.0	1.2	0.6	1.4	1.7	1.9
		'11~'20	2.4	1.6	1.4	1.5	0.6	0.7	0.9	1.0	0.8	1.2	1.7	2.0
		평년 Normals	1.7	1.7	1.3	1.5	0.9	0.9	1.1	1.2	1.0	1.3	1.7	1.7
	최고 Max.	'91~'00	2.3	5.1	11.2	19.0	23.5	27.5	29.8	29.8	25.7	19.6	11.8	4.9
		'01~'10	2.5	6.2	11.8	19.3	24.5	28.1	29.3	30.2	26.2	20.4	12.0	4.4
		'11~'20	2.3	5.7	12.4	18.9	25.1	28.8	30.0	30.8	25.8	19.9	12.1	3.5
		평년 Normals	2.4	5.6	11.8	19.1	24.4	28.1	29.7	30.3	25.9	20.0	12.0	4.3
		평년차 Diff.	0.7	0.6	0.7	0.1	0.5	0.5	0.4	0.3	0.2	0.2	0.5	-0.1
	최저 Min.	'91~'00	-8.5	-7.0	-1.2	4.9	10.8	16.6	20.8	20.8	14.6	6.7	0.0	-5.8
		'01~'10	-8.0	-5.1	-0.4	5.7	12.0	17.2	21.3	21.4	15.9	8.1	0.7	-5.8
		'11~'20	-7.5	-4.7	0.7	6.4	12.7	18.2	22.2	22.4	16.1	8.5	2.3	-5.5
		평년 Normals	-8.0	-5.6	-0.3	5.7	11.8	17.3	21.4	21.5	15.5	7.8	1.0	-5.7
		평년차 Diff.	1.5	1.0	0.8	0.9	0.7	0.8	0.6	0.6	0.8	0.9	1.0	0.5
	강수량 (mm)	합계 Sum.	'91~'00	16.7	22.5	43.0	64.6	97.1	148.2	307.9	321.4	143.6	61.0	44.3
'01~'10			21.7	31.3	52.9	73.6	90.6	140.8	403.6	290.1	193.5	44.9	33.7	19.2
'11~'20			15.6	31.7	35.6	80.8	70.6	121.0	361.8	257.9	103.8	52.2	48.3	23.7
평년 Normals			18.0	28.5	43.8	73.0	86.1	136.7	357.8	289.8	147.0	52.7	42.1	23.5
평년차 Diff.			-4.0	2.2	-7.8	6.3	-7.4	-3.4	-4.4	-0.3	-26.4	2.6	-1.4	-0.6
표준편차 S.D.		'91~'00	8.8	21.6	22.8	30.3	47.1	54.3	80.7	166.8	108.3	51.2	28.6	24.1
		'01~'10	17.4	18.4	34.8	54.7	28.2	61.3	221.2	156.1	175.1	33.6	21.4	7.8
		'11~'20	16.6	18.0	13.5	45.8	59.3	102.9	257.5	167.6	56.3	35.2	27.5	13.3
		평년 Normals	14.5	19.2	25.4	43.7	46.5	74.2	198.5	160.0	124.6	39.9	25.9	16.3
상대습도(%) Relative Humidity		'91~'00	69.2	66.0	64.1	62.8	68.2	74.4	79.7	80.0	77.0	75.1	74.4	72.8
	'01~'10	63.3	59.6	57.0	53.3	60.0	65.9	76.5	74.8	72.5	69.4	64.9	64.5	
	'11~'20	59.4	55.7	52.8	53.2	55.7	61.1	72.6	72.5	70.5	68.7	66.5	63.2	
	평년 Normals	64.0	60.5	57.9	56.4	61.3	67.1	76.3	75.8	73.3	71.1	68.6	66.8	
	평년차 Diff.	-2.9	-3.7	-3.7	-2.0	-2.8	-3.2	-2.2	-2.3	-2.7	-2.1	-2.3	-2.4	

월별평년값  
MONTHLY NORMALS

114 원주 Wonju

요소 Element		월 Month	1	2	3	4	5	6	7	8	9	10	11	12
			JAN.	FEB.	MAR.	APR.	MAY	JUN.	JUL.	AUG.	SEP.	OCT.	NOV.	DEC.
에 기 압 (hPa) Vapour Pressure	평균 Mean	91~00	3.4	3.8	5.4	8.6	12.8	19.0	24.8	24.7	17.4	10.9	6.8	4.3
		01~10	3.3	3.9	5.1	7.4	12.0	17.5	23.8	24.0	17.4	10.9	6.3	3.9
		11~20	3.3	3.6	5.0	7.4	11.5	16.8	23.5	24.0	16.7	10.7	6.9	3.8
		평년 Normals	3.3	3.7	5.2	7.8	12.1	17.7	24.0	24.3	17.2	10.8	6.7	4.0
		평년차 Diff.	0.1	0.0	0.0	0.0	-0.2	-0.3	-0.1	0.0	0.0	0.1	0.2	0.0
	표준편차 S.D.	91~00	0.3	0.6	0.5	1.8	1.3	1.7	2.2	1.7	1.8	1.1	0.9	0.4
		01~10	0.4	0.6	0.6	0.7	0.7	1.3	1.4	2.0	1.8	1.0	1.1	0.6
		11~20	0.7	0.7	0.7	1.1	1.1	1.8	1.9	1.8	1.2	1.1	1.2	0.7
		평년 Normals	0.5	0.6	0.6	1.4	1.2	1.8	1.9	1.8	1.6	1.0	1.1	0.6
		평년차 Diff.												
일조시간(hr) Sunshine	91~00	148.6	159.8	174.9	205.3	208.3	178.4	149.5	153.8	170.9	181.6	146.7	141.9	
	01~10	155.7	152.4	175.7	185.3	197.9	159.8	102.0	135.4	149.1	174.4	141.8	152.2	
	11~20	183.1	181.1	217.9	208.5	245.3	220.5	145.6	171.9	178.6	209.1	157.7	168.3	
	평년 Normals	162.5	164.5	189.5	199.7	217.2	186.2	132.4	153.7	166.2	188.4	148.7	154.2	
	평년차 Diff.	0.1	-0.6	0.2	-13.3	-3.8	-7.9	-14.4	-15.7	-8.5	1.5	-0.3	1.2	
일사량(MJ/m <sup>2</sup> ) Solar radiation	91~00	240.3	307.1	406.6	499.7	541.8	519.2	471.5	457.7	426.3	373.2	249.4	217.8	
	01~10	258.1	301.8	426.5	509.8	588.7	546.5	441.5	464.2	418.9	373.4	252.9	233.1	
	11~20	269.8	319.2	463.6	506.8	631.6	602.3	466.2	483.2	441.5	391.2	252.1	230.5	
	평년 Normals	256.1	309.4	432.3	505.4	587.3	556.0	459.7	468.3	428.9	379.3	251.4	227.1	
	평년차 Diff.	4.0	6.7	12.7	-4.5	17.5	6.7	-11.0	-17.9	-7.4	-0.0	1.5	-0.7	
평균풍속(m/s) Mean Wind Speed			0.9	1.1	1.4	1.5	1.2	1.1	1.0	1.0	0.8	0.8	0.9	0.9
일 최대 강수량(mm) 1 Day Max. Precip.			9.3	14.6	16.7	27.4	37.6	55.8	110.0	87.1	56.1	24.0	18.0	9.5
전 운 량 (1/10) Cloud Amount														
소형증발량(mm) Evaporation(Small)														
대형증발량(mm) Evaporation(Large)														
최저초상온도(°C) Min. Temp. on Grass			-10.8	-8.7	-3.5	2.4	8.9	15.2	20.3	20.5	13.8	5.1	-2.2	-8.4
지면온도(°C) Ground Temp.			-1.9	0.5	6.2	13.8	20.6	25.8	27.3	27.7	22.7	15.0	6.3	-0.2
지중온도(°C) Underground Temp.	5cm													
	10cm													
	20cm													
	30cm													
	0.5m													
	1.0m													
	1.5m													
	3.0m													
5.0m														
안개계속시간(hr) Duration of the Fog														



월별평년값  
MONTHLY NORMALS

115 울릉도 Ulleungdo

요소 Element		월 Month	1	2	3	4	5	6	7	8	9	10	11	12
			JAN.	FEB.	MAR.	APR.	MAY	JUN.	JUL.	AUG.	SEP.	OCT.	NOV.	DEC.
기압 (hPa)	해면 S.L.P.	'91~'00	1021.9	1020.6	1020.0	1015.5	1012.2	1009.4	1008.3	1010.6	1014.1	1019.2	1022.1	1022.8
		'01~'10	1020.0	1019.8	1016.5	1013.8	1010.5	1007.8	1006.6	1008.9	1014.0	1017.4	1019.3	1019.7
		'11~'20	1021.4	1021.4	1018.0	1014.1	1010.8	1008.0	1007.4	1008.2	1013.8	1018.7	1020.4	1021.4
		평년 Normals	1021.1	1020.6	1018.2	1014.4	1011.1	1008.4	1007.4	1009.3	1013.9	1018.4	1020.6	1021.3
		평년차 Diff.	0.0	0.2	-0.4	-0.4	-0.4	-0.3	-0.1	0.0	-0.2	0.1	0.0	0.2
	표준편차 S.D.	'91~'00	1.3	1.5	2.4	2.2	2.1	1.3	1.5	0.9	1.3	1.3	1.9	1.3
		'01~'10	2.0	1.7	2.3	1.9	1.9	1.8	1.0	0.9	0.9	1.2	1.4	3.1
		'11~'20	0.8	1.6	1.7	1.7	0.9	1.0	1.2	1.3	1.3	1.2	2.1	1.7
		평년 Normals	1.6	1.7	2.6	2.0	1.8	1.5	1.4	1.4	1.1	1.4	2.1	2.5
		평년차 Diff.												
기온 (°C)	평균 Mean	'91~'00	1.7	2.2	5.6	11.2	15.6	18.5	22.5	23.3	20.1	15.3	9.8	4.9
		'01~'10	1.7	3.0	5.6	11.1	15.3	19.2	22.2	23.5	19.8	15.7	9.9	4.2
		'11~'20	1.6	2.2	6.3	11.1	16.6	19.6	23.3	24.7	20.2	15.4	10.0	3.7
		평년 Normals	1.7	2.5	5.8	11.1	15.8	19.1	22.7	23.8	20.0	15.4	9.9	4.3
		평년차 Diff.	0.3	0.3	0.4	0.0	0.3	0.3	0.4	0.2	0.2	0.1	0.2	-0.1
	표준편차 S.D.	'91~'00	0.8	1.0	1.1	0.9	0.9	1.2	1.6	1.8	0.9	0.8	0.7	0.9
		'01~'10	1.2	1.5	1.2	1.4	0.9	1.0	1.5	1.5	0.7	0.9	1.4	1.7
		'11~'20	1.7	1.4	1.3	1.2	1.3	0.9	1.3	1.2	0.5	0.4	1.1	1.6
		평년 Normals	1.2	1.3	1.2	1.1	1.2	1.1	1.5	1.6	0.7	0.8	1.0	1.5
		평년차 Diff.												
	최고 Max.	'91~'00	4.7	5.6	9.5	15.3	19.6	21.9	25.6	26.4	23.5	19.0	13.4	8.2
		'01~'10	4.6	6.2	9.3	15.2	19.2	22.8	25.1	26.7	23.1	19.1	13.2	7.0
		'11~'20	4.1	5.0	9.9	14.9	20.3	22.8	26.0	27.5	23.1	18.4	13.0	6.4
		평년 Normals	4.4	5.6	9.6	15.1	19.7	22.5	25.5	26.9	23.2	18.8	13.2	7.2
		평년차 Diff.	0.1	0.3	0.5	0.0	0.4	0.3	0.3	0.2	0.1	0.0	0.1	-0.3
	최저 Min.	'91~'00	-0.5	-0.4	2.7	7.8	12.1	15.8	20.2	21.2	17.6	12.6	7.1	2.3
		'01~'10	-0.5	0.7	2.8	7.8	12.1	16.5	20.0	21.3	17.5	13.3	7.4	1.9
		'11~'20	-0.4	-0.2	3.2	7.8	13.3	17.1	21.3	22.7	18.1	13.1	7.6	1.5
		평년 Normals	-0.5	0.0	2.9	7.8	12.5	16.5	20.5	21.7	17.7	13.0	7.4	1.9
		평년차 Diff.	0.3	0.2	0.4	0.1	0.4	0.5	0.5	0.3	0.3	0.4	0.3	-0.1
강수량 (mm)	합계 Sum.	'91~'00	85.6	69.1	62.0	64.5	103.3	108.7	156.2	166.4	169.6	69.0	94.6	87.0
		'01~'10	121.4	77.0	86.4	109.3	145.1	131.1	239.4	201.0	196.4	92.8	117.4	148.3
		'11~'20	145.2	127.9	81.0	119.5	77.3	110.5	129.5	162.9	154.9	141.0	138.6	152.7
		평년 Normals	117.4	91.3	76.4	97.8	108.5	116.8	175.0	176.7	173.6	100.9	116.9	129.3
		평년차 Diff.	1.2	13.2	4.2	16.5	3.4	1.5	4.8	8.8	2.9	17.0	11.4	12.2
	표준편차 S.D.	'91~'00	41.4	26.3	38.4	30.3	55.5	44.8	109.9	84.2	123.5	51.3	55.3	44.3
		'01~'10	46.8	46.0	26.1	112.7	88.6	66.2	134.5	184.7	119.4	59.8	71.6	38.9
		'11~'20	74.1	54.7	37.2	48.3	51.1	91.5	79.7	165.2	69.8	79.4	109.7	59.4
		평년 Normals	59.5	50.0	34.8	74.4	70.8	68.5	116.6	146.8	104.7	69.3	81.3	55.7
		평년차 Diff.												
상대습도(%) Relative Humidity	'91~'00	72.6	71.7	72.7	73.6	76.3	84.8	86.8	87.1	81.5	75.5	73.2	71.1	
	'01~'10	68.4	67.6	67.2	65.1	70.3	76.8	85.3	83.2	79.7	71.1	64.9	67.0	
	'11~'20	64.6	65.8	62.5	62.9	64.0	77.3	82.0	79.8	76.7	67.7	64.8	63.9	
	평년 Normals	68.6	68.4	67.5	67.2	70.2	79.6	84.7	83.4	79.3	71.4	67.6	67.3	
	평년차 Diff.	-1.5	-1.2	-2.3	-2.0	-1.9	-0.8	-1.2	-1.6	-1.0	-1.1	-1.0	-1.2	

월별평년값  
MONTHLY NORMALS

115 울릉도 Ulleungdo

요소 Element		월 Month	1 JAN.	2 FEB.	3 MAR.	4 APR.	5 MAY	6 JUN.	7 JUL.	8 AUG.	9 SEP.	10 OCT.	11 NOV.	12 DEC.
기압 (hPa) Vapour Pressure	평균 Mean	`91~00	5.2	5.3	6.8	10.0	13.6	18.3	23.8	25.0	19.4	13.4	9.2	6.4
		`01~10	4.9	5.3	6.3	8.6	12.1	17.1	22.8	24.4	18.8	13.0	8.3	5.7
		`11~20	4.5	4.8	6.1	8.2	11.7	17.5	23.3	24.8	18.3	12.1	8.3	5.2
		평년 Normals	4.8	5.1	6.4	8.9	12.5	17.6	23.3	24.7	18.8	12.8	8.6	5.8
		평년차 Diff.	-0.1	-0.1	-0.1	-0.3	-0.1	0.1	0.1	-0.2	-0.1	-0.2	0.0	-0.1
	표준편차 S.D.	`91~00	0.4	0.6	0.5	1.0	0.8	1.2	1.5	2.1	1.6	1.1	0.8	0.8
		`01~10	0.4	0.6	0.5	0.6	0.8	1.2	1.1	1.9	1.4	1.1	1.2	0.7
		`11~20	0.6	0.6	0.6	0.5	0.8	1.1	0.9	2.0	1.1	0.9	1.1	0.6
		평년 Normals	0.5	0.6	0.6	1.1	1.1	1.2	1.2	2.0	1.4	1.1	1.1	0.8
	일조시간(hr) Sunshine	`91~00	99.8	120.0	175.1	215.2	227.3	159.7	164.8	157.7	166.2	186.6	132.2	105.6
`01~10		94.9	108.8	165.2	211.3	225.2	195.5	145.5	175.1	155.5	167.6	133.9	96.6	
`11~20		111.4	125.6	201.1	223.1	263.0	201.2	185.0	197.1	169.5	182.4	129.9	110.1	
평년 Normals		102.0	118.1	180.5	216.5	238.5	185.5	165.1	176.6	163.7	178.8	132.0	104.1	
평년차 Diff.		11.6	14.0	13.3	4.5	11.2	10.5	14.4	13.3	5.0	2.0	2.0	3.5	
일사량(MJ/m <sup>2</sup> ) Solar radiation	`91~00													
	`01~10													
	`11~20													
	평년 Normals													
	평년차 Diff.													
평균풍속(m/s) Mean Wind Speed			3.5	3.7	4.1	4.3	3.9	3.1	3.6	3.3	3.3	3.5	3.6	3.4
일 최대 강수량(mm) 1 Day Max. Precip.			25.2	26.3	22.6	39.0	46.9	58.6	61.7	66.3	71.4	40.8	33.9	29.6
전운량(1/10) Cloud Amount			7.0	6.4	5.6	5.0	5.3	6.5	7.1	6.5	6.2	5.4	5.9	6.8
소형증발량(mm) Evaporation(Small)			42.4	50.1	86.1	122.9	153.2	130.4	129.1	130.4	104.7	94.9	67.9	47.2
대형증발량(mm) Evaporation(Large)						82.2	105.1	87.3	88.1	88.1	69.3	62.8		
최저초상온도(°C) Min. Temp. on Grass			-3.0	-2.8	-0.3	4.5	9.8	14.4	19.2	19.9	14.9	9.0	3.0	-1.5
지면온도(°C) Ground Temp.			1.1	2.0	6.6	13.4	19.6	23.8	26.4	27.8	22.1	15.8	8.7	3.0
지중온도(°C) Underground Temp.	5cm		1.6	2.1	6.2	12.4	18.1	22.4	25.1	26.5	22.0	16.1	9.5	4.0
	10cm		1.9	2.4	6.2	12.2	17.8	22.0	24.8	26.4	22.1	16.5	10.1	4.4
	20cm		2.7	2.7	6.0	11.6	17.1	21.4	24.2	26.1	22.5	17.3	11.1	5.5
	30cm		3.1	2.9	5.9	11.2	16.6	20.9	23.8	25.7	22.5	17.6	11.5	6.0
	0.5m		4.4	3.8	6.2	10.8	15.7	19.7	22.6	24.8	22.3	18.0	12.7	7.4
	1.0m		7.6	5.9	6.7	9.6	13.3	16.8	19.8	22.2	21.8	19.2	15.4	10.9
	1.5m		9.8	7.8	7.5	9.2	11.8	14.6	17.5	19.9	20.7	19.3	16.7	13.1
	3.0m		14.0	12.2	10.9	10.5	10.9	11.8	13.3	14.9	16.4	17.1	16.8	15.7
	5.0m		14.6	14.1	13.3	12.7	12.3	12.1	12.3	12.8	13.6	14.3	14.8	14.9
안개계속시간(hr) Duration of the Fog			1.4	4.3	8.7	24.8	40.2	56.9	80.8	34.3	14.9	6.8	4.4	1.7

월별평년값  
MONTHLY NORMALS

119 수원 Suwon

요소 Element		월 Month	1	2	3	4	5	6	7	8	9	10	11	12
			JAN.	FEB.	MAR.	APR.	MAY	JUN.	JUL.	AUG.	SEP.	OCT.	NOV.	DEC.
기압 (hPa)	해면 S.L.P.	’91~’00	1025.0	1023.0	1020.5	1015.5	1011.5	1007.8	1006.8	1008.8	1013.4	1019.6	1023.5	1025.8
		’01~’10	1024.7	1023.2	1018.9	1015.2	1011.0	1007.8	1006.4	1008.8	1014.1	1019.1	1022.4	1024.4
		’11~’20	1025.8	1024.2	1020.0	1015.1	1011.4	1007.4	1006.8	1007.7	1013.7	1019.8	1022.7	1025.8
		평년 Normals	1025.2	1023.5	1019.8	1015.2	1011.3	1007.6	1006.7	1008.4	1013.7	1019.5	1022.9	1025.4
		평년차 Diff.	-0.1	0.1	-0.2	-0.4	-0.3	-0.4	0.0	0.0	-0.2	0.1	-0.2	0.3
	표준편차 S.D.	’91~’00	1.0	1.2	1.7	1.5	1.8	1.1	1.0	0.9	0.9	1.2	1.5	1.3
		’01~’10	1.5	2.1	1.8	1.7	1.5	1.5	1.1	0.8	0.9	1.2	1.2	2.8
		’11~’20	1.1	1.1	1.6	1.7	0.8	0.7	1.1	0.9	0.8	1.0	1.7	1.7
		평년 Normals	1.3	1.5	1.7	1.6	1.4	1.1	1.1	1.0	0.9	1.1	1.5	2.1
		평년차 Diff.												
기온 (°C)	평균 Mean	’91~’00	-1.9	0.0	5.4	11.9	17.1	21.9	25.4	25.7	21.0	14.0	6.9	0.7
		’01~’10	-2.2	0.6	5.4	11.9	17.6	22.0	24.8	25.7	21.5	14.8	7.0	0.0
		’11~’20	-2.1	0.4	6.1	12.0	18.1	22.8	25.7	26.7	21.7	14.8	7.7	-0.3
		평년 Normals	-2.1	0.3	5.7	12.0	17.6	22.2	25.3	26.0	21.4	14.6	7.2	0.1
		평년차 Diff.	0.8	0.6	0.7	0.4	0.4	0.5	0.5	0.4	0.6	0.6	0.6	0.1
	표준편차 S.D.	’91~’00	0.8	1.4	1.0	1.8	0.8	1.0	1.5	1.3	1.1	1.3	1.2	1.0
		’01~’10	1.6	1.7	0.9	1.0	0.7	0.6	0.8	1.1	0.6	1.6	1.9	1.7
		’11~’20	2.4	1.5	1.4	1.5	0.8	0.7	0.9	1.1	0.6	1.1	1.7	1.9
		평년 Normals	1.7	1.5	1.1	1.4	0.9	0.9	1.2	1.2	0.8	1.3	1.6	1.6
	최고 Max.	’91~’00	3.0	5.3	11.0	18.2	22.9	27.0	29.4	29.9	26.1	20.0	12.4	5.7
		’01~’10	2.5	5.6	10.7	17.9	23.4	27.0	28.6	29.9	26.4	20.5	12.0	4.7
		’11~’20	2.9	5.7	12.3	18.4	24.5	28.4	30.0	31.2	26.7	20.9	12.9	4.4
		평년 Normals	2.8	5.6	11.3	18.2	23.6	27.5	29.3	30.3	26.4	20.4	12.5	4.9
		평년차 Diff.	0.7	0.6	0.7	0.3	0.6	0.7	0.5	0.5	0.5	0.4	0.5	-0.1
	최저 Min.	’91~’00	-6.4	-5.1	0.4	6.2	12.0	17.7	22.1	22.3	16.6	8.7	2.0	-3.8
		’01~’10	-6.6	-4.0	0.5	6.5	12.5	17.8	21.7	22.4	17.5	9.9	2.3	-4.3
		’11~’20	-6.7	-4.5	0.8	6.6	12.5	18.2	22.5	23.3	17.4	9.6	3.0	-4.6
		평년 Normals	-6.6	-4.5	0.6	6.4	12.3	17.9	22.1	22.7	17.1	9.4	2.4	-4.2
		평년차 Diff.	0.8	0.5	0.6	0.5	0.3	0.5	0.4	0.6	0.7	0.6	0.6	0.2
	강수량 (mm)	합계 Sum.	’91~’00	17.5	22.9	42.0	56.5	106.8	130.0	324.9	360.0	129.0	57.2	44.2
’01~’10			20.4	28.1	45.5	72.7	96.7	139.4	424.1	259.9	163.8	40.1	40.8	18.5
’11~’20			16.5	34.0	34.7	85.6	81.7	99.2	406.3	268.9	107.7	65.1	61.8	32.6
평년 Normals			18.1	28.3	40.7	71.6	95.0	122.9	385.1	296.3	133.5	54.1	48.9	25.8
평년차 Diff.			-4.3	4.1	-7.2	10.3	-2.8	-6.3	34.0	-3.5	-20.4	1.0	-0.8	4.0
표준편차 S.D.		’91~’00	15.7	19.7	27.1	26.1	65.9	73.3	138.6	267.8	117.5	52.4	20.3	18.8
		’01~’10	13.4	18.7	38.9	54.3	36.7	52.0	205.2	125.7	136.2	24.9	23.1	6.1
		’11~’20	17.1	19.2	24.5	50.3	62.2	106.5	210.0	183.6	82.9	40.5	28.6	17.7
		평년 Normals	15.0	19.1	30.1	45.3	55.5	79.6	186.1	199.3	112.8	40.8	25.2	15.9
		평년차 Diff.												
상대습도(%) Relative Humidity	’91~’00	63.3	62.1	63.6	62.4	67.6	73.1	78.4	77.6	74.4	70.9	68.6	66.0	
	’01~’10	61.9	60.7	60.2	59.4	65.0	69.8	79.8	76.6	71.4	67.4	64.6	61.4	
	’11~’20	63.8	63.0	62.9	64.6	65.8	71.4	81.6	78.8	73.7	71.0	70.4	65.6	
	평년 Normals	63.0	61.9	62.2	62.1	66.1	71.4	79.9	77.6	73.2	69.8	67.9	64.4	
	평년차 Diff.	-2.1	-2.4	-2.0	-0.4	-1.5	-0.9	-0.2	-0.7	-1.3	-1.2	-0.7	-2.0	

월별평년값  
MONTHLY NORMALS

119 수원 Suwon

요소 Element		월 Month	1	2	3	4	5	6	7	8	9	10	11	12
			JAN.	FEB.	MAR.	APR.	MAY	JUN.	JUL.	AUG.	SEP.	OCT.	NOV.	DEC.
에 기 압 (hPa) Vapour Pressure	평균 Mean	91~00	3.5	3.9	5.7	8.6	12.9	18.9	25.2	25.4	18.5	11.4	7.1	4.5
		01~10	3.4	4.1	5.5	8.2	12.8	18.3	24.9	25.2	18.4	11.5	6.8	4.0
		11~20	3.6	4.2	6.0	8.8	13.1	19.2	26.5	27.2	18.8	12.0	7.8	4.2
		평년 Normals	3.5	4.1	5.7	8.5	12.9	18.8	25.5	25.9	18.5	11.6	7.2	4.3
		평년차 Diff.	0.1	0.1	0.1	0.1	-0.1	0.3	0.5	0.4	0.2	0.1	0.2	0.0
	표준편차 S.D.	91~00	0.4	0.5	0.4	1.6	0.9	1.4	1.6	1.5	2.1	1.5	0.9	0.5
		01~10	0.4	0.9	0.9	0.6	1.1	1.3	1.8	2.3	2.3	1.6	1.1	0.8
		11~20	0.8	0.9	0.9	0.5	1.4	1.2	1.6	1.8	1.3	1.1	1.2	0.7
		평년 Normals	0.5	0.8	0.8	1.1	1.1	1.3	1.8	2.0	1.9	1.4	1.1	0.7
	일조시간(hr) Sunshine	91~00	162.6	178.5	190.8	219.4	216.5	185.2	157.2	172.5	190.2	199.0	157.6	152.1
01~10		170.4	169.8	193.6	201.9	217.4	174.1	112.2	152.9	167.3	204.4	161.5	167.1	
11~20		189.8	187.9	232.7	222.4	255.3	225.5	145.3	180.7	196.2	223.4	168.3	179.5	
평년 Normals		174.3	178.7	205.7	214.5	229.7	195.0	138.2	168.7	184.6	208.9	162.5	166.2	
평년차 Diff.		8.3	7.1	7.7	-0.7	8.4	6.7	1.5	2.7	2.6	8.7	4.5	6.5	
일사량(MJ/m <sup>2</sup> ) Solar radiation	91~00	208.2	259.4	352.3	434.9	472.4	447.1	405.6	399.9	366.2	331.5	221.6	192.9	
	01~10	263.0	312.9	438.4	516.1	591.4	530.8	439.9	474.4	426.9	392.3	261.5	235.0	
	11~20	251.2	303.4	443.7	491.8	593.6	565.9	428.0	443.1	388.6	355.3	236.0	221.0	
	평년 Normals	240.8	291.9	411.4	481.0	552.5	514.6	424.5	439.1	393.9	359.7	239.7	216.3	
	평년차 Diff.	-0.4	2.9	15.5	8.9	28.6	29.3	18.3	9.8	-2.0	1.4	-1.0	1.1	
평균풍속(m/s) Mean Wind Speed			1.6	1.8	2.0	2.1	1.9	1.8	1.8	1.8	1.6	1.4	1.5	1.6
일 최대 강수량(mm) 1 Day Max. Precip.			9.0	15.0	17.6	30.9	38.4	60.6	122.3	97.3	49.3	23.2	21.3	10.5
전 운 량 (1/10) Cloud Amount			3.7	3.8	4.4	4.5	4.8	5.9	7.2	6.3	5.2	3.8	4.2	3.7
소형증발량(mm) Evaporation(Small)			39.2	48.6	82.0	117.1	145.4	147.4	124.5	130.2	110.8	88.3	52.3	39.3
대형증발량(mm) Evaporation(Large)						79.4	100.7	101.5	85.8	91.9	76.9	59.4		
최저초상온도(°C) Min. Temp. on Grass			-9.3	-7.3	-2.4	3.5	9.9	16.0	20.8	21.1	14.9	6.5	-0.4	-6.8
지면온도(°C) Ground Temp.			-1.5	0.7	6.2	13.2	19.6	24.5	26.7	27.4	22.6	15.0	6.8	0.3
지중온도(°C) Underground Temp.	5cm		-0.7	0.7	6.0	12.6	18.8	23.4	25.9	26.7	22.4	15.3	7.7	1.6
	10cm		-0.3	0.8	6.1	12.5	18.6	23.3	25.9	26.8	22.8	15.9	8.3	2.2
	20cm		0.7	1.1	6.0	12.1	17.9	22.5	25.1	26.3	22.9	16.6	9.4	3.4
	30cm		1.4	1.4	5.8	11.5	17.1	21.7	24.4	25.8	22.8	17.1	10.2	4.2
	0.5m		2.9	2.6	6.3	11.4	16.7	21.2	24.1	25.8	23.5	18.4	12.0	6.2
	1.0m		5.8	4.6	6.5	10.3	14.7	18.8	21.8	23.9	23.0	19.5	14.6	9.4
	1.5m		8.5	6.7	7.3	9.9	13.4	16.8	19.7	22.1	22.3	20.1	16.5	12.2
	3.0m		13.6	11.6	10.4	10.5	11.7	13.5	15.6	17.8	19.2	19.4	18.3	16.1
	5.0m		16.0	14.9	13.9	13.0	12.6	12.8	13.6	14.7	16.0	17.0	17.3	17.0
안개계속시간(hr) Duration of the Fog			6.8	9.6	13.4	7.7	7.2	5.1	5.8	3.1	6.4	11.2	13.3	7.1

월 별 평 년 값  
MONTHLY NORMALS

121 영월 Yeongwol

요소 Element		월 Month	1	2	3	4	5	6	7	8	9	10	11	12
			JAN.	FEB.	MAR.	APR.	MAY	JUN.	JUL.	AUG.	SEP.	OCT.	NOV.	DEC.
기 압 (hPa)	해 면 S.L.P.	`91~00												
		`01~10	1024.7	1023.1	1018.7	1015.1	1011.1	1008.1	1006.8	1009.5	1015.1	1019.6	1022.7	1024.5
		`11~20	1025.3	1023.7	1019.3	1014.6	1011.0	1007.2	1007.1	1008.0	1014.0	1020.0	1022.7	1025.5
		평년 Normals	1024.5	1023.0	1018.7	1014.6	1010.8	1007.4	1006.7	1008.6	1014.1	1019.4	1022.4	1024.8
		평년차 Diff.	0.5	0.4	0.3	0.0	0.1	-0.1	0.2	-0.3	0.0	0.4	0.3	0.5
	표준편차 S.D.	`91~00												
		`01~10	1.6	1.9	2.0	1.6	1.6	1.7	1.1	0.8	1.0	1.3	1.2	3.0
		`11~20	1.0	1.1	1.6	1.7	0.8	0.7	1.0	1.1	1.0	1.0	1.7	1.6
		평년 Normals	1.6	1.5	1.8	1.6	1.4	1.3	1.1	1.2	1.4	1.4	1.7	2.2
		평년차 Diff.												
기 온 (°C)	평균 Mean	`91~00												
		`01~10	-4.0	-0.7	4.4	11.3	16.7	20.9	23.6	24.0	19.3	12.5	4.9	-1.9
		`11~20	-3.1	-0.1	5.8	11.9	17.7	21.9	24.4	24.8	19.4	12.9	6.2	-1.6
		평년 Normals	-3.6	-0.8	4.9	11.5	17.0	21.3	23.9	24.3	19.2	12.6	5.3	-1.7
		평년차 Diff.	0.4	0.4	0.5	0.2	0.4	0.5	0.3	0.3	0.1	0.2	0.6	0.2
	표준편차 S.D.	`91~00												
		`01~10	1.5	1.8	1.0	0.9	0.5	0.8	1.2	1.2	0.9	1.5	1.7	1.9
		`11~20	2.3	1.5	1.3	1.4	0.6	0.6	0.9	0.9	0.7	1.3	1.6	2.0
		평년 Normals	1.8	1.7	1.3	1.4	0.8	0.9	1.0	1.0	1.0	1.3	1.7	1.7
	최고 Max.	`91~00												
		`01~10	2.1	5.7	11.0	18.7	24.1	27.7	28.8	29.6	25.6	20.1	11.6	4.1
		`11~20	2.9	6.2	12.8	19.1	25.3	29.1	29.7	30.5	25.6	20.2	12.4	4.0
		평년 Normals	2.5	5.8	11.8	18.8	24.4	28.1	29.2	29.9	25.5	20.0	11.9	4.2
		평년차 Diff.	0.3	0.3	0.7	0.1	0.5	0.6	0.3	0.4	0.0	0.0	0.3	-0.2
	최저 Min.	`91~00												
		`01~10	-9.6	-6.7	-1.8	4.0	9.9	15.1	19.9	20.1	14.7	6.9	-0.8	-7.1
		`11~20	-8.6	-6.0	-0.8	4.8	10.5	16.2	20.7	21.0	15.0	7.6	1.2	-6.5
		평년 Normals	-9.2	-6.8	-1.5	4.3	10.0	15.6	20.1	20.5	14.7	7.1	-0.1	-7.0
		평년차 Diff.	0.4	0.6	0.4	0.3	0.3	0.4	0.3	0.3	0.2	0.3	0.8	0.2
	강 수 량 (mm)	합 계 Sum.	`91~00											
`01~10			22.2	29.1	53.2	69.3	89.5	149.9	323.8	272.2	162.9	32.5	24.2	21.6
`11~20			15.6	32.9	37.3	78.4	64.1	126.0	299.0	262.5	121.9	64.4	45.7	27.0
평년 Normals			19.1	28.2	45.1	73.5	78.4	137.1	294.8	280.4	139.4	49.4	37.4	22.3
평년차 Diff.			-2.2	2.9	-4.9	3.0	-9.0	-6.8	2.5	-11.3	-10.9	9.3	5.2	3.0
표준편차 S.D.		`91~00												
		`01~10	17.1	18.6	35.9	54.9	36.4	79.9	174.1	206.1	129.6	22.2	18.3	11.3
		`11~20	18.0	19.4	15.7	41.6	44.4	115.6	147.9	164.9	65.5	45.3	20.5	16.7
		평년 Normals	16.4	18.6	27.9	44.2	45.2	86.4	144.1	176.7	101.4	38.2	24.2	14.1
		평년차 Diff.												
상 대 습 도 (%) Relative Humidity	`91~00													
	`01~10	64.4	60.5	58.2	53.5	62.7	69.4	79.8	78.5	76.3	72.7	66.7	65.4	
	`11~20	63.0	58.8	56.3	56.6	60.7	67.6	79.8	80.3	79.1	75.5	71.6	67.7	
	평년 Normals	63.5	59.8	57.8	55.6	62.6	69.4	79.8	79.7	77.7	74.0	69.6	67.1	
	평년차 Diff.	-0.4	-0.8	-0.9	0.6	-1.2	-1.1	-0.1	0.4	0.8	0.9	1.2	0.3	

월별평년값  
MONTHLY NORMALS

121 영월 Yeongwol

요소 Element		월 Month	1	2	3	4	5	6	7	8	9	10	11	12	
			JAN.	FEB.	MAR.	APR.	MAY	JUN.	JUL.	AUG.	SEP.	OCT.	NOV.	DEC.	
에 기 압 (hPa) Vapour Pressure	평균 Mean	91~00													
		01~10	3.1	3.6	4.8	6.8	11.4	16.7	23.1	23.2	16.9	10.5	6.0	3.7	
		11~20	3.3	3.7	5.1	7.4	11.5	17.0	24.0	24.6	17.5	11.1	7.0	3.9	
		평년 Normals	3.2	3.6	4.9	7.2	11.5	16.9	23.5	23.9	17.1	10.8	6.4	3.8	
		평년차 Diff.	0.2	0.2	0.1	0.1	0.0	0.0	0.4	0.4	0.2	0.3	0.4	0.1	
	표준편차 S.D.	91~00													
		01~10	0.4	0.7	0.6	0.6	0.7	1.2	1.6	1.5	1.7	1.1	1.1	0.7	
		11~20	0.6	0.6	0.7	0.8	1.0	1.3	1.5	1.3	1.1	1.2	1.2	0.8	
평년 Normals		0.5	0.6	0.6	1.1	0.9	1.2	1.4	1.5	1.6	1.2	1.1	0.6		
일조시간(hr) Sunshine	91~00														
	01~10	175.8	166.0	186.9	198.3	212.8	185.6	119.2	141.8	148.1	172.4	149.6	168.4		
	11~20	182.0	184.9	217.4	212.1	245.5	211.2	148.0	164.4	158.2	186.4	148.6	167.2		
	평년 Normals	179.9	177.6	202.2	209.2	225.9	196.5	138.8	155.0	155.9	179.7	151.5	170.6		
	평년차 Diff.	1.3	4.6	9.5	1.9	12.3	9.2	5.7	5.9	1.5	4.1	-1.8	-2.2		
일사량(MJ/m <sup>2</sup> ) Solar radiation	91~00														
	01~10														
	11~20														
	평년 Normals														
	평년차 Diff.														
평균풍속(m/s) Mean Wind Speed			1.3	1.4	1.7	1.8	1.5	1.3	1.2	1.2	1.2	1.1	1.1	1.2	
일 최대 강수량(mm) 1 Day Max. Precip.			9.6	14.9	17.2	27.9	30.7	59.2	86.1	80.8	51.6	24.9	15.8	10.6	
전 운 량 (1/10) Cloud Amount															
소형증발량(mm) Evaporation(Small)															
대형증발량(mm) Evaporation(Large)															
최저초상온도(°C) Min. Temp. on Grass			-12.0	-9.9	-4.8	1.3	7.7	14.0	19.5	19.8	13.5	5.0	-3.0	-9.5	
지면온도(°C) Ground Temp.			-2.0	0.7	6.5	14.1	21.1	25.9	27.1	27.8	22.5	15.2	6.4	-0.3	
지중온도(°C) Underground Temp.	5cm														
	10cm														
	20cm														
	30cm														
	0.5m														
	1.0m														
	1.5m														
	3.0m														
5.0m															
안개계속시간(hr) Duration of the Fog															

월별평년값  
MONTHLY NORMALS

127 충주 Chungju

요소 Element		월 Month	1	2	3	4	5	6	7	8	9	10	11	12
			JAN.	FEB.	MAR.	APR.	MAY	JUN.	JUL.	AUG.	SEP.	OCT.	NOV.	DEC.
기압 (hPa)	해면 S.L.P.	'91~'00	1024.7	1022.6	1020.1	1015.0	1011.1	1007.4	1006.6	1008.7	1013.2	1019.4	1023.6	1025.8
		'01~'10	1024.6	1023.1	1018.8	1015.1	1011.0	1007.7	1006.4	1008.9	1014.2	1019.2	1022.4	1024.4
		'11~'20	1025.8	1024.2	1019.8	1015.1	1011.3	1007.4	1007.1	1008.0	1013.9	1020.1	1023.0	1026.0
		평년 Normals	1025.0	1023.3	1019.6	1015.0	1011.1	1007.5	1006.7	1008.5	1013.8	1019.5	1023.0	1025.4
		평년차 Diff.	0.6	0.6	0.1	0.2	0.2	0.4	0.3	0.7	0.8	0.4	0.0	0.4
	표준편차 S.D.	'91~'00	1.1	2.0	1.6	1.9	1.9	2.0	1.7	1.8	1.5	1.4	1.5	1.8
		'01~'10	1.5	2.1	1.6	1.8	1.5	1.6	1.1	0.8	0.9	1.1	1.2	2.7
		'11~'20	1.0	1.1	1.5	1.6	0.8	0.8	1.0	1.0	0.9	0.9	1.7	1.7
		평년 Normals	1.3	1.9	1.6	1.7	1.4	1.5	1.3	1.3	1.2	1.2	1.5	2.2
		평년차 Diff.												
기온 (°C)	평균 Mean	'91~'00	-3.1	-1.1	4.8	11.7	16.7	21.3	24.6	24.5	19.3	12.3	5.4	-0.7
		'01~'10	-3.3	0.0	5.2	11.9	17.6	22.0	24.7	25.2	20.4	13.1	5.5	-1.4
		'11~'20	-3.2	-0.2	5.8	12.1	18.3	22.9	25.5	25.9	20.2	13.1	6.4	-1.7
		평년 Normals	-3.2	-0.5	5.3	11.9	17.5	22.1	24.9	25.2	19.9	12.9	5.7	-1.3
		평년차 Diff.	1.0	0.8	0.6	0.2	0.4	0.4	0.2	0.3	0.6	0.5	0.4	-0.3
	표준편차 S.D.	'91~'00	1.2	1.5	1.2	1.9	0.7	0.7	1.4	1.2	1.0	1.0	1.3	1.4
		'01~'10	1.4	1.7	0.9	1.2	0.7	0.8	1.2	1.0	0.8	1.3	1.8	1.9
		'11~'20	2.3	1.5	1.2	1.5	0.4	0.6	1.1	1.1	0.7	1.2	1.8	1.9
		평년 Normals	1.6	1.6	1.2	1.5	0.9	0.9	1.3	1.2	0.9	1.2	1.6	1.7
	최고 Max.	'91~'00	2.7	5.6	11.6	19.4	23.7	27.2	29.7	29.8	25.8	19.9	12.4	5.4
		'01~'10	2.3	5.9	11.5	19.1	24.3	27.8	29.2	30.1	26.3	20.4	12.0	4.2
		'11~'20	2.5	5.9	12.6	19.1	25.4	28.9	30.2	30.9	26.1	20.2	12.5	3.8
		평년 Normals	2.5	5.8	11.9	19.2	24.5	28.0	29.7	30.3	26.0	20.2	12.3	4.5
		평년차 Diff.	0.6	0.7	0.5	-0.2	0.5	0.4	0.1	0.1	0.2	0.2	0.2	-0.5
	최저 Min.	'91~'00	-8.3	-7.0	-1.3	4.4	10.2	16.2	20.5	20.5	14.5	6.5	-0.2	-5.8
		'01~'10	-8.3	-5.4	-0.8	4.9	11.1	16.7	21.1	21.3	15.7	7.4	-0.1	-6.3
		'11~'20	-8.4	-5.9	-0.6	5.2	11.3	17.5	21.8	22.0	15.4	7.5	1.1	-6.5
		평년 Normals	-8.3	-6.1	-0.9	4.8	10.9	16.8	21.1	21.3	15.2	7.1	0.3	-6.2
		평년차 Diff.	1.2	0.7	0.3	0.4	0.2	0.4	0.4	0.5	0.6	0.3	0.4	-0.2
	강수량 (mm)	합계 Sum.	'91~'00	16.4	20.5	40.6	67.6	94.3	153.1	261.0	307.0	135.0	69.9	45.6
'01~'10			25.6	33.7	46.7	72.0	88.3	141.6	330.5	258.6	162.3	36.5	24.8	21.5
'11~'20			18.1	33.9	37.3	81.7	79.8	109.4	288.6	253.4	123.5	63.9	47.8	30.6
평년 Normals			20.0	29.4	41.5	73.8	87.4	134.7	293.3	273.0	140.2	56.7	39.4	24.9
평년차 Diff.			-1.2	6.2	-3.4	10.7	-1.3	0.0	-0.2	4.4	-8.7	-0.8	-7.8	3.8
표준편차 S.D.		'91~'00	13.4	21.9	25.6	38.4	46.8	92.1	147.6	213.5	92.3	58.7	34.2	19.5
		'01~'10	16.8	22.1	33.0	54.2	36.5	88.6	150.1	172.2	126.7	24.2	17.8	14.5
		'11~'20	18.5	17.1	20.3	37.0	63.0	123.7	159.9	148.6	53.7	44.7	25.7	12.6
		평년 Normals	16.3	20.8	26.2	42.8	48.6	100.9	150.1	175.5	93.8	45.7	27.9	15.8
상대습도(%) Relative Humidity		'91~'00	72.7	66.9	62.5	56.5	60.3	68.2	73.3	75.8	76.1	74.5	73.3	74.1
	'01~'10	65.5	61.4	57.3	53.9	59.9	65.6	76.3	75.5	74.2	72.9	68.7	67.7	
	'11~'20	62.8	58.4	54.5	54.8	58.3	63.6	75.6	75.3	74.5	73.3	70.4	67.1	
	평년 Normals	67.0	62.2	58.1	55.1	59.5	65.8	75.1	75.5	74.9	73.6	70.8	69.6	
	평년차 Diff.	-5.9	-6.8	-7.6	-5.3	-4.8	-4.6	-2.3	-3.0	-3.5	-2.6	-4.4	-5.3	

월별평년값  
MONTHLY NORMALS

127 충주 Chungju

요소 Element		월 Month	1	2	3	4	5	6	7	8	9	10	11	12
			JAN.	FEB.	MAR.	APR.	MAY	JUN.	JUL.	AUG.	SEP.	OCT.	NOV.	DEC.
에 기 압 (hPa) Vapour Pressure	평균 Mean	'91~'00	3.6	3.8	5.3	7.7	11.3	17.1	22.6	23.2	17.1	10.7	6.7	4.4
		'01~'10	3.3	3.9	5.1	7.3	11.7	17.1	23.7	24.1	17.8	11.1	6.5	4.0
		'11~'20	3.3	3.7	5.0	7.4	11.6	17.0	24.2	24.7	17.4	11.0	7.0	3.9
		평년 Normals	3.4	3.8	5.1	7.4	11.5	17.1	23.5	24.0	17.4	10.9	6.7	4.1
		평년차 Diff.	-0.1	-0.1	-0.4	-0.7	-0.7	-0.8	-0.4	-0.5	-0.2	-0.1	-0.2	-0.3
	표준편차 S.D.	'91~'00	0.4	0.4	0.7	1.4	0.9	2.6	2.5	1.7	1.9	1.3	0.8	0.5
		'01~'10	0.4	0.7	0.5	0.7	0.7	1.0	1.8	1.8	1.8	1.2	1.2	0.7
		'11~'20	0.7	0.7	0.8	0.7	1.1	1.4	1.6	1.8	1.5	1.1	1.1	0.7
		평년 Normals	0.5	0.6	0.7	1.0	0.9	1.7	2.0	1.8	1.7	1.2	1.0	0.6
		평년차 Diff.												
일조시간(hr) Sunshine	'91~'00	166.3	177.5	192.3	226.3	228.9	199.5	167.6	175.4	182.2	188.4	154.8	151.8	
	'01~'10	153.3	156.1	185.6	198.9	215.2	174.7	107.7	142.5	148.6	171.5	136.6	143.1	
	'11~'20	171.0	181.9	221.6	217.6	255.7	220.5	150.8	175.9	176.3	196.7	146.3	157.6	
	평년 Normals	163.5	171.8	199.8	214.3	233.3	198.2	142.0	164.6	169.0	185.5	145.9	150.8	
	평년차 Diff.	-5.2	-3.8	-3.2	-18.7	-9.6	-21.7	-36.7	-32.6	-19.7	-8.0	-6.8	-5.7	
일사량(MJ/m <sup>2</sup> ) Solar radiation	'91~'00													
	'01~'10													
	'11~'20													
	평년 Normals													
	평년차 Diff.													
평균풍속(m/s) Mean Wind Speed			1.4	1.6	1.8	1.9	1.7	1.6	1.4	1.3	1.3	1.2	1.4	1.4
일 최대 강수량(mm) 1 Day Max. Precip.			10.7	15.2	16.2	28.5	37.7	64.7	84.0	81.7	55.3	25.3	17.2	10.8
전 운 량 (1/10) Cloud Amount														
소형증발량(mm) Evaporation(Small)														
대형증발량(mm) Evaporation(Large)														
최저초상온도(°C) Min. Temp. on Grass			-10.8	-8.8	-3.6	2.3	8.7	15.2	20.3	20.4	14.1	5.6	-1.8	-8.2
지면온도(°C) Ground Temp.			-1.5	0.8	6.2	13.3	20.1	25.6	27.2	27.6	22.4	15.1	6.9	0.4
지중온도(°C) Underground Temp.	5cm													
	10cm													
	20cm													
	30cm													
	0.5m													
	1.0m													
	1.5m													
	3.0m													
5.0m														
안개계속시간(hr) Duration of the Fog														



월별평년값  
MONTHLY NORMALS

129 서산 Seosan

요소 Element		월 Month	1	2	3	4	5	6	7	8	9	10	11	12
			JAN.	FEB.	MAR.	APR.	MAY	JUN.	JUL.	AUG.	SEP.	OCT.	NOV.	DEC.
기압 (hPa)	해면 S.L.P.	'91~'00	1024.7	1022.9	1020.3	1015.3	1011.3	1007.4	1006.3	1008.3	1013.0	1019.1	1023.0	1025.4
		'01~'10	1024.8	1023.4	1019.3	1015.4	1011.2	1007.8	1006.3	1008.6	1013.8	1019.0	1022.3	1024.4
		'11~'20	1026.2	1024.7	1020.6	1015.6	1011.8	1007.8	1007.2	1007.9	1013.9	1020.1	1023.0	1026.1
		평년 Normals	1025.2	1023.7	1020.1	1015.4	1011.4	1007.7	1006.6	1008.3	1013.6	1019.4	1022.8	1025.3
		평년차 Diff.	0.2	0.4	0.1	-0.1	-0.1	-0.1	0.2	0.2	0.1	0.3	0.0	0.4
	표준편차 S.D.	'91~'00	1.2	1.6	1.5	1.7	1.8	1.1	1.1	0.9	1.0	1.0	1.5	1.2
		'01~'10	1.4	2.2	1.6	1.8	1.4	1.5	1.2	1.0	0.9	1.1	1.2	2.8
		'11~'20	1.1	1.1	1.7	1.5	0.9	0.9	1.1	0.8	0.9	0.9	1.6	1.5
		평년 Normals	1.4	1.8	1.6	1.6	1.4	1.2	1.2	0.9	1.0	1.1	1.4	2.0
		평년차 Diff.												
기온 (°C)	평균 Mean	'91~'00	-1.3	-0.2	4.7	11.0	16.3	21.1	24.7	25.1	20.4	13.8	7.1	1.2
		'01~'10	-1.8	0.5	4.7	10.8	16.6	21.1	24.1	25.0	20.9	14.4	7.2	0.7
		'11~'20	-1.7	0.2	5.2	11.0	17.1	21.6	24.8	25.7	20.7	14.2	7.8	0.5
		평년 Normals	-1.6	0.1	4.9	10.9	16.6	21.3	24.5	25.3	20.7	14.1	7.4	0.8
		평년차 Diff.	0.4	0.3	0.3	0.0	0.2	0.2	0.2	0.2	0.3	0.1	0.4	-0.1
	표준편차 S.D.	'91~'00	0.7	1.3	0.9	1.7	0.7	0.6	1.2	1.2	1.0	1.0	1.0	0.9
		'01~'10	1.4	1.8	1.0	1.2	0.9	0.5	0.9	0.8	0.5	1.4	1.5	1.7
		'11~'20	1.9	1.4	1.2	1.3	0.5	0.7	1.0	1.1	0.6	1.1	1.6	1.7
		평년 Normals	1.4	1.5	1.0	1.3	0.8	0.6	1.0	1.1	0.7	1.2	1.4	1.5
	최고 Max.	'91~'00	3.7	5.4	10.8	17.6	22.1	26.3	28.8	29.8	26.1	20.3	13.0	6.5
		'01~'10	3.2	6.0	10.5	17.1	22.3	26.1	28.0	29.4	26.2	20.7	12.8	5.7
		'11~'20	3.1	5.5	11.2	17.3	23.2	27.0	28.8	30.1	26.0	20.4	13.0	5.0
		평년 Normals	3.3	5.6	10.8	17.3	22.5	26.4	28.5	29.7	26.1	20.5	13.0	5.7
		평년차 Diff.	0.3	0.3	0.4	0.0	0.3	0.2	0.2	0.1	0.2	0.1	0.2	-0.2
	최저 Min.	'91~'00	-5.6	-5.2	-0.6	5.2	11.1	16.7	21.5	21.5	15.7	8.3	2.1	-3.4
		'01~'10	-6.5	-4.7	-1.0	4.9	11.4	16.9	21.2	21.5	16.4	8.8	1.8	-3.9
		'11~'20	-6.5	-4.8	-0.6	5.0	11.6	17.3	21.7	22.2	16.1	8.7	2.9	-3.9
		평년 Normals	-6.2	-4.9	-0.7	5.0	11.4	17.0	21.5	21.7	16.1	8.6	2.2	-3.7
		평년차 Diff.	0.1	0.0	0.0	0.0	0.1	0.3	0.3	0.2	0.3	0.1	0.1	-0.2
	강수량 (mm)	합계 Sum.	'91~'00	23.0	25.1	46.4	66.0	113.9	146.2	191.4	362.1	161.7	59.4	55.6
'01~'10			27.6	28.3	42.1	78.2	111.3	147.9	359.5	271.5	158.2	33.5	36.3	27.3
'11~'20			20.0	39.9	36.1	79.7	78.1	120.4	272.8	216.8	113.3	66.1	70.3	43.0
평년 Normals			23.5	31.1	41.5	74.7	101.1	138.2	274.6	283.5	144.4	53.0	54.1	34.2
평년차 Diff.			-4.7	4.5	-4.8	4.5	-4.1	-0.2	1.2	-12.4	-18.0	0.8	-2.4	3.5
표준편차 S.D.		'91~'00	17.7	23.6	31.8	37.4	74.1	77.8	110.7	295.3	161.4	64.3	33.4	18.1
		'01~'10	18.9	15.7	38.0	57.4	48.6	62.9	74.4	196.8	143.6	21.4	22.3	9.9
		'11~'20	13.5	23.0	20.8	37.2	53.0	127.9	152.5	183.7	80.5	49.7	43.4	24.1
		평년 Normals	16.6	21.4	30.3	43.9	59.9	91.4	132.7	230.8	130.4	48.9	35.9	18.9
상대습도(%) Relative Humidity		'91~'00	68.8	66.8	66.5	66.0	70.3	74.7	81.1	80.2	76.0	72.2	71.6	70.6
	'01~'10	70.5	68.5	66.8	66.3	71.3	75.4	84.2	81.3	77.5	73.7	71.8	71.2	
	'11~'20	72.9	69.3	69.2	70.0	72.8	79.5	87.3	85.7	80.6	76.4	76.8	74.2	
	평년 Normals	70.7	68.2	67.5	67.4	71.5	76.5	84.2	82.4	78.1	74.1	73.4	72.0	
	평년차 Diff.	-0.7	-1.4	-1.0	-0.2	-0.4	0.6	0.8	0.6	-0.4	-0.7	0.0	-0.7	

월별평년값  
MONTHLY NORMALS

129 서산 Seosan

요소 Element		월 Month	1	2	3	4	5	6	7	8	9	10	11	12
			JAN.	FEB.	MAR.	APR.	MAY	JUN.	JUL.	AUG.	SEP.	OCT.	NOV.	DEC.
예기압 (hPa) Vapour Pressure	평균 Mean	‘91~‘00	3.9	4.1	5.6	8.5	12.7	18.3	25.0	25.4	18.1	11.4	7.4	4.8
		‘01~‘10	3.9	4.5	5.8	8.5	13.2	18.7	25.4	25.8	19.2	12.2	7.6	4.8
		‘11~‘20	4.1	4.4	6.2	9.0	13.7	20.1	27.1	28.1	19.5	12.4	8.4	4.9
		평년 Normals	4.0	4.3	5.9	8.7	13.2	19.0	25.8	26.4	18.9	12.0	7.8	4.8
		평년차 Diff.	0.1	0.0	0.1	0.0	0.0	0.3	0.5	0.5	0.1	0.0	0.2	-0.1
	표준편차 S.D.	‘91~‘00	0.3	0.5	0.5	1.3	0.8	1.3	1.7	2.3	1.8	1.2	0.8	0.4
		‘01~‘10	0.5	0.8	0.7	0.7	0.9	1.0	1.2	1.5	1.6	1.5	0.9	0.6
		‘11~‘20	0.7	0.8	0.9	1.2	1.0	1.3	2.6	2.1	1.5	1.6	1.2	0.8
		평년 Normals	0.5	0.7	0.7	1.1	1.0	1.4	2.1	2.3	1.7	1.5	1.1	0.6
		평년차 Diff.												
일조시간(hr) Sunshine	‘91~‘00	149.9	172.4	194.1	222.8	233.6	190.8	163.2	194.4	199.5	199.5	153.6	141.8	
	‘01~‘10	149.5	166.3	197.4	209.9	222.8	170.8	118.0	162.8	172.1	201.3	153.8	139.3	
	‘11~‘20	172.3	181.8	232.7	225.9	260.0	224.7	158.9	192.1	200.9	223.6	159.8	162.5	
	평년 Normals	157.2	173.5	208.1	219.5	238.8	195.4	146.7	183.1	190.8	208.1	155.7	147.9	
	평년차 Diff.	5.4	4.6	6.1	-0.2	5.0	2.1	3.0	-0.4	1.6	5.0	7.3	6.5	
일사량(MJ/m <sup>2</sup> ) Solar radiation	‘91~‘00	238.5	304.5	409.6	507.9	570.3	521.6	468.4	470.4	426.6	360.6	238.0	206.4	
	‘01~‘10	269.8	325.7	459.8	535.1	595.7	524.8	445.6	482.9	437.3	401.7	268.5	236.6	
	‘11~‘20	242.8	305.0	454.7	501.6	598.6	541.8	436.1	444.8	410.3	356.8	224.8	203.7	
	평년 Normals	250.4	311.7	441.4	514.9	588.2	529.4	450.0	466.1	424.7	373.1	243.8	215.6	
	평년차 Diff.	-3.1	1.4	10.0	1.4	10.4	0.9	2.2	-12.2	-3.8	-9.0	-0.4	-1.4	
평균풍속(m/s) Mean Wind Speed			2.2	2.4	2.8	2.9	2.7	2.2	2.6	2.2	2.0	1.9	2.1	2.2
일 최대 강수량(mm) 1 Day Max. Precip.			12.2	17.2	18.3	32.4	47.5	68.8	88.1	94.1	58.8	25.1	21.8	12.1
전운량(1/10) Cloud Amount														
소형증발량(mm) Evaporation(Small)														
대형증발량(mm) Evaporation(Large)														
최저초상온도(°C) Min. Temp. on Grass			-8.9	-7.9	-4.0	2.2	8.8	14.9	20.2	20.6	14.3	6.2	-0.5	-6.4
지면온도(°C) Ground Temp.			0.1	1.8	6.9	13.5	19.9	24.9	26.8	27.8	23.1	16.0	8.2	2.1
지중온도(°C) Underground Temp.	5cm		0.2	1.8	6.4	12.4	18.9	24.1	26.0	27.6	23.2	16.3	8.7	2.6
	10cm		0.7	1.9	6.4	12.1	18.4	23.4	25.6	27.2	23.1	16.7	9.3	3.3
	20cm		1.1	2.0	6.3	11.7	17.9	22.9	25.2	27.1	23.3	17.0	9.9	3.8
	30cm		1.6	2.3	6.3	11.5	17.6	22.5	24.9	26.8	23.4	17.5	10.6	4.5
	0.5m		3.0	3.0	6.1	10.7	16.3	21.2	23.8	25.8	23.4	18.5	12.0	6.3
	1.0m		5.8	4.8	6.5	10.0	14.5	18.9	21.7	24.0	23.1	19.7	14.6	9.4
	1.5m													
	3.0m													
안개계속시간(hr) Duration of the Fog														

월별평년값  
MONTHLY NORMALS

130 울진 Uljin

요소 Element		월 Month	1 JAN.	2 FEB.	3 MAR.	4 APR.	5 MAY	6 JUN.	7 JUL.	8 AUG.	9 SEP.	10 OCT.	11 NOV.	12 DEC.
기압 (hPa)	해면 S.L.P.	'91~'00	1021.1	1019.6	1018.6	1013.8	1010.4	1007.5	1006.5	1008.9	1012.7	1017.8	1020.9	1022.2
		'01~'10	1021.5	1020.7	1017.1	1014.2	1010.8	1008.1	1006.8	1009.3	1014.6	1018.2	1020.3	1021.2
		'11~'20	1022.6	1022.0	1018.4	1014.3	1010.8	1008.0	1007.3	1008.3	1014.1	1019.2	1021.1	1022.8
		평년 Normals	1021.7	1020.8	1018.0	1014.1	1010.7	1007.9	1006.9	1008.8	1013.8	1018.4	1020.8	1022.1
		평년차 Diff.	0.1	0.2	-0.3	-0.2	-0.2	-0.2	0.0	0.0	0.0	0.4	0.1	0.5
	표준편차 S.D.	'91~'00	1.5	1.3	2.1	1.6	2.0	0.9	1.2	0.9	1.3	1.2	1.9	0.8
		'01~'10	1.8	1.8	2.3	1.8	2.0	1.9	1.1	0.7	1.0	1.2	1.3	3.0
		'11~'20	0.8	1.4	1.7	1.7	1.0	1.0	1.2	1.3	1.1	1.1	2.0	1.6
		평년 Normals	1.6	1.8	2.1	1.7	1.7	1.3	1.2	1.1	1.4	1.3	1.7	2.1
	기온 (°C)	평균 Mean	'91~'00	1.5	2.7	6.5	12.1	15.9	18.9	23.2	23.5	20.0	14.9	9.2
'01~'10			1.5	3.7	6.9	12.1	16.1	19.6	22.8	23.7	19.9	15.4	9.3	3.6
'11~'20			1.2	2.7	7.3	12.0	16.8	19.7	23.4	24.7	20.1	15.0	9.5	3.0
평년 Normals			1.4	3.0	6.9	12.1	16.3	19.4	23.1	23.9	20.0	15.1	9.3	3.6
평년차 Diff.			0.4	0.5	0.5	0.1	0.2	0.3	0.3	0.1	0.1	0.0	0.2	-0.1
표준편차 S.D.		'91~'00	0.9	1.1	1.2	0.9	0.8	1.1	1.9	1.7	1.0	0.9	0.9	1.0
		'01~'10	1.1	1.7	1.1	1.3	1.2	0.7	1.5	0.9	0.6	1.0	1.3	1.5
		'11~'20	1.9	1.4	1.2	1.1	1.1	0.7	1.4	1.2	0.6	0.8	1.1	1.8
		평년 Normals	1.3	1.5	1.2	1.1	1.1	0.9	1.6	1.4	0.7	0.9	1.1	1.5
최고 Max.		'91~'00	6.6	7.7	11.2	16.9	20.8	22.6	26.8	27.0	24.2	19.9	14.4	9.4
		'01~'10	6.4	8.5	11.8	17.4	20.8	23.7	26.5	27.3	24.1	20.4	14.7	8.9
		'11~'20	6.4	7.5	12.4	17.3	21.9	23.5	27.1	28.2	24.1	19.9	14.5	8.3
		평년 Normals	6.5	7.9	11.8	17.2	21.1	23.3	26.8	27.5	24.1	20.1	14.5	8.9
		평년차 Diff.	0.3	0.4	0.9	0.4	0.4	0.4	0.5	0.3	0.2	0.1	0.2	-0.2
최저 Min.		'91~'00	-2.8	-1.9	1.9	7.3	11.4	15.7	20.3	20.8	16.1	10.1	4.3	-0.4
		'01~'10	-2.7	-0.8	2.1	7.1	12.0	16.1	20.0	20.8	16.4	10.8	4.3	-0.8
		'11~'20	-3.2	-2.0	2.2	6.9	12.1	16.3	20.5	21.7	16.3	10.3	4.6	-1.7
		평년 Normals	-2.9	-1.6	2.1	7.1	11.8	16.0	20.3	21.1	16.3	10.4	4.4	-1.0
		평년차 Diff.	0.3	0.2	0.3	0.1	0.2	0.4	0.4	0.2	0.2	0.1	0.2	-0.2
강수량 (mm)		합계 Sum.	'91~'00	50.0	31.7	61.8	63.7	82.6	106.3	169.7	238.4	181.6	56.2	52.0
	'01~'10		58.2	33.3	55.2	61.7	82.2	102.1	239.4	230.3	198.0	63.0	60.7	25.8
	'11~'20		38.6	45.8	50.8	103.8	46.8	104.6	199.9	170.3	164.1	172.7	70.3	30.6
	평년 Normals		48.9	36.9	56.0	76.4	70.5	104.3	203.0	213.0	181.2	97.3	61.0	33.2
	평년차 Diff.		2.2	-4.4	-2.0	15.4	0.5	-1.5	16.2	4.2	-4.4	33.1	3.7	-0.2
	표준편차 S.D.	'91~'00	37.5	25.3	40.6	42.0	46.4	58.3	124.8	161.1	147.6	61.4	47.8	60.8
		'01~'10	34.5	28.4	39.4	44.2	44.2	66.5	177.2	163.2	114.5	53.7	80.0	24.1
		'11~'20	29.4	42.8	33.6	60.7	45.2	90.8	125.0	83.9	72.7	202.2	69.6	34.0
		평년 Normals	33.8	32.5	37.0	51.8	46.9	70.6	142.4	139.5	112.6	133.0	65.2	41.7
	상대습도(%) Relative Humidity	'91~'00	52.9	54.3	62.6	64.2	72.0	82.1	82.6	84.5	79.0	68.1	60.4	52.6
'01~'10		49.0	53.1	58.7	61.0	71.0	78.5	83.9	83.3	81.0	69.2	57.4	48.0	
'11~'20		48.7	56.2	58.8	62.8	68.6	80.4	84.1	84.2	81.3	71.8	62.3	49.5	
평년 Normals		50.2	54.6	60.0	62.7	70.5	80.4	83.6	84.0	80.4	69.7	60.1	50.1	
평년차 Diff.		-1.2	-1.7	-2.1	-0.9	-0.2	0.4	0.3	0.3	0.3	0.2	-0.4	-2.0	

월별평년값  
MONTHLY NORMALS

130 울진 Uljin

요소 Element		월 Month	1	2	3	4	5	6	7	8	9	10	11	12
			JAN.	FEB.	MAR.	APR.	MAY	JUN.	JUL.	AUG.	SEP.	OCT.	NOV.	DEC.
예기압 (hPa) Vapour Pressure	평균 Mean	'91~'00	3.8	4.2	6.1	9.0	12.7	17.9	23.3	24.5	18.6	11.8	7.3	4.6
		'01~'10	3.8	4.5	5.9	8.5	12.7	17.9	23.3	24.5	19.1	12.4	7.1	4.2
		'11~'20	3.6	4.4	6.0	8.6	12.7	18.2	24.1	25.9	19.1	12.3	7.7	4.1
		평년 Normals	3.7	4.3	6.0	8.7	12.7	18.0	23.5	25.0	18.9	12.2	7.4	4.3
		평년차 Diff.	0.1	0.0	0.0	-0.1	0.1	0.4	0.4	0.3	0.2	0.1	0.1	0.1
	표준편차 S.D.	'91~'00	0.5	0.7	0.7	1.4	0.8	1.2	2.2	1.9	1.9	1.2	0.8	0.7
		'01~'10	0.5	1.0	0.7	0.7	0.7	0.9	1.1	1.4	1.4	1.5	1.4	0.8
		'11~'20	0.8	0.7	0.6	0.9	0.5	0.9	1.4	1.1	1.2	1.3	1.4	0.8
		평년 Normals	0.6	0.8	0.7	1.0	0.7	1.0	1.6	1.6	1.5	1.3	1.2	0.8
		평년차 Diff.												
일조시간(hr) Sunshine	'91~'00	199.7	199.9	206.4	236.6	235.8	187.9	174.0	176.2	189.1	204.9	181.8	201.3	
	'01~'10	192.9	178.7	198.6	211.6	213.1	196.8	145.1	170.9	155.1	193.9	193.2	201.6	
	'11~'20	209.9	189.6	223.9	223.4	248.7	206.2	180.9	180.3	170.1	197.6	175.7	202.1	
	평년 Normals	200.8	189.4	209.6	223.9	232.5	196.9	166.6	175.8	171.4	198.8	183.6	201.6	
	평년차 Diff.	-2.3	2.7	3.8	-4.9	-3.4	2.5	3.5	-8.9	-3.6	-4.8	-4.7	-2.3	
일사량(MJ/m <sup>2</sup> ) Solar radiation	'91~'00													
	'01~'10													
	'11~'20													
	평년 Normals													
	평년차 Diff.													
평균풍속(m/s) Mean Wind Speed			3.6	3.5	3.5	3.6	3.1	2.6	2.7	2.6	3.0	3.1	3.3	3.5
일 최대 강수량(mm) 1 Day Max. Precip.			23.5	16.9	20.5	36.7	31.9	48.8	68.2	72.0	75.4	44.2	22.2	15.3
전운량(1/10) Cloud Amount														
소형증발량(mm) Evaporation(Small)														
대형증발량(mm) Evaporation(Large)														
최저초상온도(°C) Min. Temp. on Grass			-5.8	-4.6	-0.7	4.4	9.5	14.6	19.2	20.0	14.9	8.3	1.7	-4.0
지면온도(°C) Ground Temp.			0.8	3.1	8.2	14.8	20.7	24.8	27.0	27.9	22.8	16.4	8.8	2.5
지중온도(°C) Underground Temp.	5cm													
	10cm													
	20cm													
	30cm													
	0.5m													
	1.0m													
	1.5m													
	3.0m													
5.0m														
안개계속시간(hr) Duration of the Fog														

월별평년값  
MONTHLY NORMALS

131 청주 Cheongju

요소 Element		월 Month	1	2	3	4	5	6	7	8	9	10	11	12
			JAN.	FEB.	MAR.	APR.	MAY	JUN.	JUL.	AUG.	SEP.	OCT.	NOV.	DEC.
기압 (hPa)	해면 S.L.P.	'91~'00	1025.1	1023.2	1020.5	1015.5	1011.6	1007.7	1006.8	1008.8	1013.3	1019.5	1023.5	1025.8
		'01~'10	1024.6	1023.1	1018.8	1015.1	1010.9	1007.7	1006.4	1008.7	1014.0	1019.0	1022.4	1024.4
		'11~'20	1025.6	1024.0	1019.8	1014.9	1011.1	1007.1	1006.7	1007.5	1013.4	1019.6	1022.7	1025.7
		평년 Normals	1025.1	1023.4	1019.7	1015.1	1011.2	1007.5	1006.6	1008.3	1013.6	1019.4	1022.8	1025.3
		평년차 Diff.	-0.2	0.0	-0.3	-0.4	-0.4	-0.4	-0.1	-0.2	-0.3	-0.1	-0.4	0.1
	표준편차 S.D.	'91~'00	1.2	1.3	1.8	1.6	1.9	1.0	0.9	0.9	0.9	0.9	1.7	1.3
		'01~'10	1.5	2.0	1.7	1.7	1.4	1.5	1.1	0.8	0.9	1.1	1.2	2.7
		'11~'20	1.1	1.1	1.5	1.6	0.7	0.7	0.9	1.0	0.9	0.9	1.6	1.6
		평년 Normals	1.3	1.5	1.8	1.6	1.4	1.1	1.0	1.1	0.9	1.0	1.6	2.0
		평년차 Diff.												
기온 (°C)	평균 Mean	'91~'00	-1.7	0.2	5.8	12.6	17.7	22.4	25.8	25.7	20.6	13.8	6.8	0.8
		'01~'10	-1.5	1.5	6.4	13.1	18.7	22.8	25.3	25.8	21.6	15.0	7.4	0.6
		'11~'20	-1.3	1.2	7.2	13.3	19.7	23.8	26.4	27.1	21.8	15.1	8.2	0.4
		평년 Normals	-1.5	1.0	6.5	13.0	18.7	23.0	25.8	26.2	21.3	14.6	7.5	0.6
		평년차 Diff.	0.9	0.7	0.8	0.4	0.6	0.5	0.4	0.4	0.6	0.6	0.8	0.3
	표준편차 S.D.	'91~'00	0.9	1.4	1.1	1.8	0.7	0.8	1.3	1.4	1.2	1.1	1.2	1.0
		'01~'10	1.5	1.7	1.0	1.3	0.5	0.6	1.2	1.2	0.9	1.4	1.5	1.7
		'11~'20	2.3	1.5	1.3	1.4	0.4	0.5	1.0	1.2	0.6	1.1	1.7	1.8
		평년 Normals	1.6	1.6	1.2	1.5	1.0	0.8	1.2	1.3	1.0	1.3	1.5	1.5
	최고 Max.	'91~'00	3.5	6.2	12.0	19.6	24.0	27.7	30.3	30.4	26.3	20.6	13.1	6.3
		'01~'10	3.4	6.9	12.4	19.5	24.6	27.8	29.3	30.1	26.5	21.0	12.9	5.4
		'11~'20	3.2	6.2	13.2	19.6	25.9	29.1	30.6	31.5	26.5	20.7	13.0	4.7
		평년 Normals	3.4	6.4	12.5	19.6	24.8	28.2	30.0	30.6	26.4	20.7	13.0	5.4
		평년차 Diff.	0.5	0.4	0.6	0.1	0.4	0.3	0.2	0.1	0.1	0.0	0.3	-0.2
	최저 Min.	'91~'00	-6.2	-5.1	0.2	6.1	11.8	17.5	22.0	21.9	15.9	8.1	1.8	-4.0
		'01~'10	-5.8	-3.3	1.0	7.1	13.3	18.4	22.1	22.4	17.3	9.8	2.3	-3.8
		'11~'20	-5.3	-3.2	2.0	7.7	14.1	19.4	23.0	23.6	17.7	10.3	3.9	-3.5
		평년 Normals	-5.8	-3.8	1.0	7.0	13.1	18.4	22.4	22.6	17.0	9.4	2.6	-3.7
		평년차 Diff.	1.1	0.8	0.8	0.9	0.8	0.8	0.6	0.6	0.8	0.9	0.9	0.6
	강수량 (mm)	합계 Sum.	'91~'00	18.0	24.3	43.4	70.9	94.9	150.8	231.5	326.4	140.1	70.1	53.5
'01~'10			26.5	31.3	47.6	71.8	95.6	148.1	316.5	274.8	151.8	36.8	27.9	24.7
'11~'20			17.2	31.4	37.8	83.9	57.9	120.9	333.5	221.4	135.1	67.1	58.4	29.5
평년 Normals			20.6	29.0	42.9	75.5	82.8	140.0	293.8	274.2	142.3	58.0	46.6	26.7
평년차 Diff.			-4.9	-0.4	-5.3	8.9	-5.5	-4.1	11.1	-10.9	-4.8	7.9	-0.1	1.4
표준편차 S.D.		'91~'00	10.6	23.7	24.1	38.9	41.1	81.4	107.9	215.4	101.3	77.8	48.8	19.9
		'01~'10	18.9	20.6	33.5	55.0	39.7	111.9	111.7	136.7	128.9	23.4	23.1	13.0
		'11~'20	18.0	17.8	23.9	39.8	37.7	102.7	199.7	138.3	57.2	45.7	34.4	15.0
		평년 Normals	16.3	20.4	26.9	44.0	42.1	97.0	148.1	167.4	97.0	54.1	38.2	15.8
상대습도(%) Relative Humidity		'91~'00	67.5	62.8	61.2	56.9	62.0	69.1	74.3	74.7	73.2	69.5	69.2	69.0
	'01~'10	63.1	58.0	54.1	50.7	57.0	63.5	74.5	73.5	70.5	66.1	62.8	63.9	
	'11~'20	59.8	55.1	51.7	52.5	54.1	61.1	73.7	71.1	68.0	64.8	64.8	61.8	
	평년 Normals	63.5	58.6	55.6	53.4	57.7	64.5	74.2	73.1	70.6	66.8	65.6	64.9	
	평년차 Diff.	-3.7	-4.7	-4.7	-3.2	-3.8	-3.5	-2.2	-3.0	-3.6	-3.6	-3.5	-4.2	

월별평년값  
MONTHLY NORMALS

131 청주 Cheongju

요소 Element		월 Month	1	2	3	4	5	6	7	8	9	10	11	12
			JAN.	FEB.	MAR.	APR.	MAY	JUN.	JUL.	AUG.	SEP.	OCT.	NOV.	DEC.
에 기 압 (hPa) Vapour Pressure	평균 Mean	‘91~‘00	3.7	4.0	5.6	8.2	12.2	18.3	24.4	24.4	17.6	10.9	7.0	4.6
		‘01~‘10	3.6	4.1	5.2	7.4	11.9	17.3	24.0	24.3	18.1	11.3	6.7	4.3
		‘11~‘20	3.5	3.8	5.3	7.8	11.9	17.4	24.9	24.9	17.4	11.1	7.3	4.1
		평년 Normals	3.6	4.0	5.3	7.8	12.0	17.7	24.4	24.5	17.7	11.1	7.0	4.3
		평년차 Diff.	0.0	-0.1	-0.2	-0.3	-0.4	-0.4	-0.2	-0.5	-0.3	-0.1	0.0	-0.2
	표준편차 S.D.	‘91~‘00	0.3	0.6	0.5	1.7	0.9	1.5	1.7	1.6	1.4	1.0	0.9	0.4
		‘01~‘10	0.5	0.7	0.6	0.7	0.8	0.9	1.4	2.3	2.1	1.2	0.9	0.6
		‘11~‘20	0.6	0.7	0.9	0.8	1.1	1.8	1.9	2.3	1.6	1.0	1.2	0.5
		평년 Normals	0.5	0.6	0.7	1.2	0.9	1.5	1.7	2.0	1.7	1.0	1.0	0.5
		평년차 Diff.												
일조시간(hr) Sunshine	‘91~‘00	163.2	186.7	203.3	233.3	237.4	203.0	180.3	183.5	187.7	205.7	161.3	159.0	
	‘01~‘10	159.8	162.1	192.7	203.0	219.9	167.9	111.9	148.8	155.0	192.3	158.7	156.1	
	‘11~‘20	177.8	182.1	226.9	223.6	259.3	218.7	158.2	187.1	186.4	214.4	161.6	167.9	
	평년 Normals	166.9	176.9	207.6	220.0	238.8	196.5	150.1	173.1	176.4	204.1	160.6	161.0	
	평년차 Diff.	2.9	5.8	7.4	-2.7	4.7	1.0	-3.0	-5.2	-1.1	4.1	2.4	3.0	
일사량(MJ/m <sup>2</sup> ) Solar radiation	‘91~‘00	254.5	313.6	396.5	487.5	532.9	482.6	453.8	434.9	398.3	361.3	250.8	217.2	
	‘01~‘10	252.8	311.0	441.7	523.4	603.2	532.3	434.3	460.2	416.0	377.4	255.3	225.2	
	‘11~‘20	256.0	305.5	457.6	517.1	634.6	584.7	474.7	498.2	431.3	379.4	244.7	224.1	
	평년 Normals	254.4	310.0	431.9	509.3	590.2	533.2	454.3	464.4	415.2	372.7	250.3	222.1	
	평년차 Diff.	13.5	14.5	33.2	29.6	26.4	20.8	15.3	18.8	16.2	12.4	12.9	9.5	
평균풍속(m/s) Mean Wind Speed			1.5	1.6	1.9	2.0	1.9	1.7	1.8	1.7	1.5	1.4	1.3	1.3
일 최대 강수량(mm) 1 Day Max. Precip.			11.0	14.9	18.1	30.5	35.2	63.1	91.4	78.1	58.9	27.3	20.5	11.4
전 운 량 (1/10) Cloud Amount			4.3	4.1	4.5	4.6	4.8	6.0	7.2	6.4	5.5	4.1	4.5	4.2
소형증발량(mm) Evaporation(Small)			33.8	46.4	88.5	129.3	161.1	156.1	132.9	139.3	111.6	89.1	52.0	34.6
대형증발량(mm) Evaporation(Large)						90.1	113.8	110.6	94.2	99.3	78.4	60.1		
최저초상온도(°C) Min. Temp. on Grass			-9.3	-7.7	-2.8	3.3	9.8	16.2	21.2	21.3	14.8	6.0	-1.2	-7.2
지면온도(°C) Ground Temp.			-0.6	1.7	7.2	14.2	20.8	25.9	27.4	28.0	23.1	15.9	7.6	1.1
지중온도(°C) Underground Temp.	5cm													
	10cm													
	20cm		0.7	1.7	6.9	13.1	19.1	23.8	26.2	27.4	23.7	17.5	9.9	3.4
	30cm		1.3	2.1	6.8	12.7	18.6	23.3	25.8	27.2	23.8	17.9	10.6	4.2
	0.5m		3.8	3.5	6.9	11.8	17.0	21.5	24.4	26.2	24.0	19.3	13.2	7.3
	1.0m		7.1	5.8	7.5	11.0	15.3	19.3	22.5	24.7	24.0	20.7	16.0	10.8
	1.5m													
	3.0m													
5.0m														
안개계속시간(hr) Duration of the Fog			8.7	4.6	4.7	2.2	2.0	1.4	1.2	2.9	10.7	15.9	16.2	10.0

월별평년값  
MONTHLY NORMALS

133 대전 Daejeon

요소 Element		월 Month	1	2	3	4	5	6	7	8	9	10	11	12
			JAN.	FEB.	MAR.	APR.	MAY	JUN.	JUL.	AUG.	SEP.	OCT.	NOV.	DEC.
기압 (hPa)	해면 S.L.P.	'91~'00	1025.0	1023.0	1020.4	1015.3	1011.6	1007.8	1006.9	1008.8	1013.3	1019.5	1023.5	1025.8
		'01~'10	1024.4	1022.9	1018.7	1014.9	1010.8	1007.5	1006.2	1008.5	1013.7	1018.8	1022.1	1024.2
		'11~'20	1025.8	1024.2	1020.0	1015.1	1011.4	1007.4	1007.1	1007.8	1013.7	1019.9	1022.9	1026.0
		평년 Normals	1025.1	1023.4	1019.7	1015.1	1011.3	1007.5	1006.7	1008.4	1013.6	1019.4	1022.8	1025.3
		평년차 Diff.	0.6	0.3	0.7	0.0	0.3	-0.1	0.3	-0.1	0.0	0.5	0.5	0.8
	표준편차 S.D.	'91~'00	1.1	1.2	1.6	1.5	1.8	0.9	0.9	0.8	0.9	1.1	1.7	1.2
		'01~'10	1.5	2.2	1.7	1.5	1.5	1.4	1.2	0.8	1.1	1.2	1.0	3.0
		'11~'20	0.9	1.2	1.5	1.7	0.8	0.7	1.0	0.9	0.9	0.8	1.6	1.7
		평년 Normals	1.3	1.7	1.7	1.5	1.4	1.0	1.1	0.9	1.0	1.1	1.5	2.2
		평년차 Diff.												
기온 (°C)	평균 Mean	'91~'00	-1.0	0.8	6.1	12.8	17.8	22.2	25.6	25.7	20.8	14.2	7.3	1.5
		'01~'10	-0.9	1.9	6.6	13.0	18.4	22.5	24.9	25.5	21.4	14.8	7.6	1.0
		'11~'20	-1.1	1.3	7.2	13.1	19.3	23.4	26.1	26.9	21.5	14.8	8.1	0.6
		평년 Normals	-1.0	1.4	6.6	13.0	18.5	22.7	25.5	26.0	21.2	14.6	7.7	1.0
		평년차 Diff.	0.0	-0.1	0.1	0.0	0.3	0.3	0.5	0.4	-0.1	-0.1	0.2	-0.2
	표준편차 S.D.	'91~'00	0.8	1.4	0.9	1.7	0.6	0.7	1.4	1.4	1.0	1.0	1.2	1.0
		'01~'10	1.4	1.8	1.1	1.4	0.7	0.7	1.3	1.0	0.6	1.1	1.5	1.7
		'11~'20	2.2	1.4	1.3	1.4	0.6	0.5	1.2	1.3	0.6	1.0	1.6	1.9
		평년 Normals	1.5	1.6	1.2	1.4	0.9	0.8	1.4	1.4	0.8	1.1	1.4	1.6
	최고 Max.	'91~'00	4.1	6.7	12.3	19.6	23.9	27.5	30.1	30.2	26.3	20.7	13.6	7.1
		'01~'10	4.1	7.2	12.4	19.2	24.2	27.6	28.7	29.6	26.2	20.9	13.3	6.0
		'11~'20	4.0	7.0	13.4	19.5	25.5	28.6	30.0	31.2	26.3	20.8	13.6	5.6
		평년 Normals	4.1	7.0	12.7	19.4	24.5	27.9	29.6	30.3	26.3	20.8	13.5	6.2
		평년차 Diff.	0.1	0.0	0.1	0.2	0.4	0.4	0.6	0.5	-0.1	-0.1	0.2	-0.2
	최저 Min.	'91~'00	-5.6	-4.4	0.6	6.5	11.9	17.3	22.0	22.0	16.1	8.6	2.2	-3.4
		'01~'10	-5.2	-2.9	1.2	7.1	12.9	18.0	21.8	22.2	17.4	9.7	2.6	-3.3
		'11~'20	-5.6	-3.5	1.4	7.1	13.5	18.8	22.9	23.4	17.4	9.9	3.6	-3.6
		평년 Normals	-5.5	-3.6	1.1	6.9	12.8	18.1	22.2	22.5	17.0	9.4	2.8	-3.4
		평년차 Diff.	-0.1	-0.1	0.1	-0.1	0.2	0.2	0.4	0.3	-0.1	0.0	0.3	0.0
	강수량 (mm)	합계 Sum.	'91~'00	19.6	30.9	56.0	77.8	105.2	202.5	256.5	355.9	153.5	63.7	54.0
'01~'10			33.4	40.6	53.1	79.5	100.1	163.4	346.3	290.6	162.7	34.5	27.8	28.4
'11~'20			23.5	40.3	45.7	87.6	70.1	136.0	318.0	252.9	141.5	79.6	62.2	33.8
평년 Normals			25.5	37.2	51.6	81.6	91.8	167.3	306.9	299.8	152.5	59.3	48.0	29.7
평년차 Diff.			-4.1	3.0	-4.0	-0.1	-11.9	-39.0	-27.0	-29.7	-17.2	11.9	6.9	3.8
표준편차 S.D.		'91~'00	10.4	25.8	36.1	36.4	50.0	119.9	119.0	230.2	119.2	56.0	47.9	18.5
		'01~'10	27.9	23.7	36.5	63.5	36.0	97.4	152.0	158.9	159.7	26.6	18.0	10.7
		'11~'20	23.6	24.7	27.9	41.7	44.9	102.7	157.6	158.8	61.5	55.4	35.1	17.8
		평년 Normals	21.9	24.3	32.9	47.1	45.3	107.0	144.0	184.3	116.5	50.1	37.7	15.8
		평년차 Diff.												
상대습도(%) Relative Humidity	'91~'00	65.9	61.2	60.3	57.5	64.1	72.7	77.8	79.0	75.6	71.9	70.0	68.4	
	'01~'10	64.0	58.9	55.8	53.8	61.0	66.3	77.4	76.2	73.2	69.1	65.3	65.8	
	'11~'20	66.2	60.7	57.6	59.4	62.1	70.4	82.1	79.5	77.2	74.4	72.8	69.6	
	평년 Normals	65.3	60.3	57.9	56.9	62.4	69.8	79.1	78.2	75.3	71.8	69.3	67.9	
	평년차 Diff.	0.5	0.8	1.4	1.6	0.3	1.1	1.4	0.7	0.9	1.4	2.4	1.5	

월별평년값  
MONTHLY NORMALS

133 대전 Daejeon

요소 Element		월 Month	1	2	3	4	5	6	7	8	9	10	11	12
			JAN.	FEB.	MAR.	APR.	MAY	JUN.	JUL.	AUG.	SEP.	OCT.	NOV.	DEC.
에 기 압 (hPa) Vapour Pressure	평균 Mean	'91~'00	3.8	4.0	5.6	8.4	12.6	19.1	25.3	25.7	18.4	11.6	7.3	4.8
		'01~'10	3.8	4.3	5.5	7.9	12.5	17.8	24.2	24.8	18.6	11.7	7.1	4.5
		'11~'20	3.9	4.2	5.9	8.7	13.4	19.8	27.5	27.8	19.6	12.6	8.2	4.7
		평년 Normals	<b>3.9</b>	<b>4.2</b>	<b>5.6</b>	<b>8.3</b>	<b>12.8</b>	<b>18.9</b>	<b>25.7</b>	<b>26.1</b>	<b>18.9</b>	<b>11.9</b>	<b>7.5</b>	<b>4.7</b>
		평년차 Diff.	0.1	0.0	0.1	0.2	0.2	0.6	1.2	0.8	0.1	0.1	0.3	0.1
	표준편차 S.D.	'91~'00	0.3	0.5	0.5	1.6	0.7	1.5	1.3	1.5	2.1	1.3	0.9	0.5
		'01~'10	0.6	0.8	0.6	0.9	1.1	1.0	1.4	2.1	1.7	1.0	1.0	0.7
		'11~'20	0.7	0.8	1.1	1.2	1.2	1.8	1.7	1.9	1.5	1.4	1.1	0.7
		평년 Normals	<b>0.5</b>	<b>0.7</b>	<b>0.8</b>	<b>1.3</b>	<b>1.1</b>	<b>1.6</b>	<b>2.0</b>	<b>2.2</b>	<b>1.8</b>	<b>1.3</b>	<b>1.1</b>	<b>0.6</b>
		평년차 Diff.												
일조시간(hr) Sunshine	'91~'00	165.3	182.9	194.2	225.0	232.8	194.9	176.1	182.5	188.1	204.8	165.8	162.2	
	'01~'10	160.5	163.4	195.8	208.2	221.8	178.4	120.3	149.9	159.1	193.4	159.6	155.8	
	'11~'20	178.8	182.4	233.2	228.3	264.7	222.2	170.3	198.7	193.8	217.3	161.8	169.5	
	평년 Normals	<b>168.2</b>	<b>176.2</b>	<b>207.7</b>	<b>220.5</b>	<b>239.8</b>	<b>198.5</b>	<b>155.5</b>	<b>177.0</b>	<b>180.3</b>	<b>205.1</b>	<b>162.4</b>	<b>162.5</b>	
	평년차 Diff.	4.8	4.0	7.4	8.2	15.9	17.9	15.7	19.2	12.1	9.2	0.8	-0.1	
일사량(MJ/m <sup>2</sup> ) Solar radiation	'91~'00	244.0	324.8	423.8	524.1	544.6	497.5	486.5	477.8	420.7	375.2	260.7	231.0	
	'01~'10	271.0	322.9	452.3	537.8	614.4	552.9	457.0	476.7	432.1	400.2	277.9	242.9	
	'11~'20	284.3	339.1	521.8	571.1	707.5	636.0	524.4	543.3	478.0	424.9	275.9	246.6	
	평년 Normals	<b>266.4</b>	<b>328.9</b>	<b>466.0</b>	<b>544.3</b>	<b>622.2</b>	<b>562.1</b>	<b>489.3</b>	<b>499.3</b>	<b>443.6</b>	<b>400.1</b>	<b>271.5</b>	<b>240.2</b>	
	평년차 Diff.	4.0	-0.3	14.8	12.0	26.0	26.2	16.4	23.7	16.6	9.4	-4.7	-6.1	
평균풍속(m/s) Mean Wind Speed			1.5	1.7	2.0	2.2	2.1	1.8	1.9	1.8	1.6	1.4	1.4	1.4
일 최대 강수량(mm) 1 Day Max. Precip.			13.9	19.4	20.6	31.8	39.3	66.7	94.8	82.7	62.7	27.3	21.0	13.4
전 운 량 (1/10) Cloud Amount			4.3	4.1	4.5	4.6	4.8	6.1	7.0	6.3	5.4	4.0	4.4	4.3
소형증발량(mm) Evaporation(Small)			33.6	45.0	82.2	120.0	148.3	139.7	125.7	125.2	100.1	77.6	44.8	32.5
대형증발량(mm) Evaporation(Large)						85.7	109.7	101.9	90.8	90.7	71.8	54.3		
최저초상온도(°C) Min. Temp. on Grass			-8.7	-6.9	-2.2	4.0	10.1	16.0	20.9	21.2	14.8	6.4	-0.5	-6.7
지면온도(°C) Ground Temp.			-0.2	2.2	7.9	15.2	21.8	26.7	28.0	28.8	23.8	16.3	7.9	1.4
지중온도(°C) Underground Temp.	5cm		0.1	2.1	7.5	14.3	20.8	25.5	27.3	28.2	23.4	16.6	8.6	2.2
	10cm		0.4	2.0	7.5	14.0	20.5	25.3	27.2	28.1	23.7	16.9	9.2	2.7
	20cm		1.3	2.4	7.5	13.7	19.8	24.6	26.7	27.9	24.0	17.7	10.2	3.8
	30cm		1.9	2.7	7.5	13.4	19.4	24.1	26.2	27.7	24.2	18.3	11.1	4.7
	0.5m		2.9	3.2	7.2	12.7	18.4	23.1	25.6	27.3	24.3	19.0	12.3	6.1
	1.0m		5.7	5.0	7.4	11.6	16.4	20.8	23.7	25.9	24.3	20.4	15.0	9.4
	1.5m		8.0	6.5	7.7	10.8	14.8	18.8	22.0	24.4	23.9	21.2	16.9	11.9
	3.0m		13.6	11.6	10.6	11.0	12.6	14.9	17.7	20.0	21.4	21.0	19.4	16.8
	5.0m		16.9	15.8	14.7	13.9	13.7	14.0	15.0	16.2	17.6	18.3	18.5	18.0
안개계속시간(hr) Duration of the Fog			6.2	5.7	3.9	1.8	1.3	1.4	0.6	1.3	3.6	8.1	10.0	6.9



월별평년값  
MONTHLY NORMALS

135 추풍령 Chupungnyeong

요소 Element		월 Month	1	2	3	4	5	6	7	8	9	10	11	12
			JAN.	FEB.	MAR.	APR.	MAY	JUN.	JUL.	AUG.	SEP.	OCT.	NOV.	DEC.
기압 (hPa)	해면 S.L.P.	‘91~‘00	1024.4	1022.4	1020.1	1015.1	1011.5	1007.9	1007.1	1009.1	1013.5	1019.5	1023.4	1025.5
		‘01~‘10	1023.9	1022.6	1018.4	1014.8	1010.8	1007.7	1006.5	1008.9	1014.1	1018.9	1022.0	1023.7
		‘11~‘20	1025.1	1023.7	1019.5	1014.8	1011.2	1007.3	1007.1	1007.9	1013.7	1019.7	1022.6	1025.4
		평년 Normals	1024.5	1022.9	1019.3	1014.9	1011.2	1007.6	1006.9	1008.6	1013.8	1019.4	1022.7	1024.8
		평년차 Diff.	0.0	0.1	-0.2	-0.3	-0.2	-0.3	0.0	0.0	-0.1	0.1	-0.1	0.2
	표준편차 S.D.	‘91~‘00	1.0	1.6	1.5	1.7	1.8	1.5	1.3	1.2	1.0	1.1	1.3	1.2
		‘01~‘10	1.5	2.0	1.7	1.7	1.4	1.6	1.1	0.8	0.9	1.1	1.1	2.8
		‘11~‘20	1.0	1.2	1.6	1.6	0.8	0.8	0.9	1.0	1.1	0.8	1.6	1.6
		평년 Normals	1.2	1.6	1.7	1.6	1.4	1.3	1.1	1.1	1.0	1.0	1.4	2.1
		평년차 Diff.												
기온 (°C)	평균 Mean	‘91~‘00	-1.6	0.3	5.3	12.1	16.7	20.9	24.0	24.0	19.3	13.1	6.5	0.9
		‘01~‘10	-1.8	0.8	5.6	12.0	17.1	21.0	23.6	24.0	19.4	13.3	6.3	0.0
		‘11~‘20	-1.9	0.3	6.0	11.8	17.6	21.4	24.2	24.7	19.2	13.1	6.8	-0.4
		평년 Normals	-1.7	0.5	5.6	12.0	17.1	21.1	23.9	24.2	19.3	13.1	6.6	0.1
		평년차 Diff.	0.3	0.3	0.4	-0.1	0.1	0.2	0.2	0.1	0.0	0.0	0.2	-0.3
	표준편차 S.D.	‘91~‘00	0.8	1.3	1.0	1.4	0.6	0.9	1.6	1.4	1.0	0.9	1.1	1.0
		‘01~‘10	1.2	1.7	1.1	1.4	0.6	0.9	1.6	1.1	0.8	1.1	1.4	1.5
		‘11~‘20	1.9	1.3	1.0	1.3	0.5	0.5	1.3	1.2	0.6	0.9	1.4	1.7
		평년 Normals	1.4	1.4	1.0	1.3	0.7	0.8	1.5	1.3	0.8	1.0	1.3	1.5
	최고 Max.	‘91~‘00	3.2	5.8	11.5	19.0	23.2	26.5	28.9	28.7	25.1	19.8	13.0	6.4
		‘01~‘10	3.0	6.4	11.8	18.9	23.8	27.1	28.3	28.9	25.2	20.1	12.4	4.9
		‘11~‘20	2.6	5.6	12.3	18.1	24.1	27.0	28.8	29.6	24.5	19.2	12.2	4.1
		평년 Normals	2.9	5.9	11.8	18.7	23.7	26.8	28.7	29.1	25.0	19.7	12.5	5.1
		평년차 Diff.	0.3	0.4	0.5	-0.1	0.3	0.2	0.3	0.2	0.1	-0.1	0.2	-0.4
	최저 Min.	‘91~‘00	-5.8	-4.7	-0.3	5.4	10.4	15.8	20.1	20.2	14.4	7.3	1.1	-3.9
		‘01~‘10	-6.1	-4.2	-0.3	5.2	10.7	15.7	20.1	20.3	14.9	7.6	0.9	-4.4
		‘11~‘20	-6.3	-4.7	-0.2	5.3	11.0	16.4	20.6	20.8	14.5	7.6	1.8	-4.9
		평년 Normals	-6.1	-4.5	-0.3	5.3	10.7	16.0	20.3	20.5	14.6	7.5	1.3	-4.4
		평년차 Diff.	0.1	0.0	-0.1	0.0	0.0	0.2	0.2	0.1	0.0	0.0	0.2	-0.3
	강수량 (mm)	합계 Sum.	‘91~‘00	19.7	29.3	57.9	71.9	84.5	166.8	226.3	269.0	135.4	48.8	45.2
‘01~‘10			27.4	37.8	43.3	73.9	96.4	136.8	324.9	258.5	136.1	34.7	29.1	25.6
‘11~‘20			25.4	35.5	57.5	95.1	59.4	106.3	230.9	264.3	135.4	90.7	54.7	29.3
평년 Normals			24.1	34.2	52.9	80.3	80.1	136.6	260.7	263.9	135.6	58.1	43.0	25.8
평년차 Diff.			-0.4	-0.3	2.9	10.7	-4.4	-9.7	-23.9	19.4	-3.5	14.2	1.7	1.6
표준편차 S.D.		‘91~‘00	8.8	24.7	30.3	52.0	47.7	125.1	78.4	119.6	118.4	41.5	40.7	16.3
		‘01~‘10	20.0	21.9	28.2	62.7	42.5	65.7	186.5	180.6	106.5	32.5	19.4	11.3
		‘11~‘20	20.3	18.4	36.1	32.3	43.5	47.6	119.6	142.2	82.0	62.5	35.3	14.2
		평년 Normals	16.9	21.4	31.4	50.0	45.8	86.8	138.8	144.4	99.8	51.5	33.7	13.9
상대습도(%) Relative Humidity		‘91~‘00	62.3	58.2	59.5	57.0	64.0	73.5	79.7	80.9	76.0	70.4	66.9	63.4
	‘01~‘10	60.8	57.6	54.6	52.6	61.2	69.3	79.4	79.0	77.7	70.8	64.0	63.0	
	‘11~‘20	58.7	56.0	52.7	54.4	58.6	68.3	79.1	78.4	77.7	71.7	66.8	62.0	
	평년 Normals	60.6	57.2	55.6	54.6	61.3	70.4	79.4	79.4	77.1	71.0	65.9	62.8	
	평년차 Diff.	-1.2	-2.6	-2.7	-1.3	-1.8	-1.2	-1.1	-1.1	-0.8	-0.1	-0.8	-1.1	

월별평년값  
MONTHLY NORMALS

135 추풍령 Chupungnyeong

요소 Element		월 Month	1	2	3	4	5	6	7	8	9	10	11	12
			JAN.	FEB.	MAR.	APR.	MAY	JUN.	JUL.	AUG.	SEP.	OCT.	NOV.	DEC.
에 기 압 (hPa) Vapour Pressure	평균 Mean	’91~’00	3.5	3.7	5.3	8.0	11.8	17.9	23.7	23.9	17.1	10.6	6.6	4.3
		’01~’10	3.4	3.9	5.0	7.2	11.5	17.0	23.0	23.5	17.7	10.9	6.4	4.0
		’11~’20	3.3	3.6	4.9	7.2	11.3	17.0	23.6	24.0	17.1	10.8	6.9	3.9
		평년 Normals	3.4	3.7	5.0	7.5	11.5	17.3	23.5	23.8	17.3	10.8	6.6	4.1
		평년차 Diff.	0.0	-0.1	-0.2	-0.3	-0.4	-0.2	-0.1	-0.3	-0.1	0.0	0.0	-0.1
	표준편차 S.D.	’91~’00	0.2	0.5	0.6	1.6	0.8	1.6	1.9	1.4	2.0	1.3	0.8	0.5
		’01~’10	0.3	0.8	0.6	0.9	0.9	0.7	1.5	1.8	1.7	0.9	0.9	0.6
		’11~’20	0.5	0.6	0.7	0.9	1.2	1.5	1.6	1.5	1.2	1.2	1.3	0.6
		평년 Normals	0.4	0.6	0.7	1.2	1.0	1.3	1.7	1.5	1.7	1.1	1.0	0.6
		평년차 Diff.												
일조시간(hr) Sunshine	’91~’00	170.4	179.9	189.4	216.5	223.9	174.5	156.8	147.3	177.3	200.9	169.2	163.2	
	’01~’10	173.0	172.5	199.5	214.0	222.5	177.9	122.0	144.1	150.5	200.1	176.6	170.6	
	’11~’20	184.8	185.5	231.3	222.0	257.4	202.4	158.8	179.3	173.7	202.2	155.7	172.3	
	평년 Normals	176.1	179.3	206.7	217.5	234.6	184.9	145.9	156.9	167.1	201.1	167.2	168.7	
	평년차 Diff.	1.8	6.3	10.7	1.0	7.2	2.7	1.3	-1.0	1.3	-1.1	-3.0	2.4	
일사량(MJ/m <sup>2</sup> ) Solar radiation	’91~’00	237.6	300.3	372.9	460.7	512.6	458.1	408.4	384.6	383.5	364.4	250.6	215.9	
	’01~’10	276.3	326.3	451.7	503.6	569.3	517.5	429.8	441.4	392.3	393.8	279.6	248.7	
	’11~’20	283.0	334.2	485.4	524.6	649.8	578.5	491.9	489.6	424.7	380.5	258.6	245.9	
	평년 Normals	265.6	320.3	436.7	496.3	577.2	518.0	443.4	438.5	400.2	379.6	262.9	236.9	
	평년차 Diff.	7.4	16.8	32.8	27.8	61.8	38.7	31.4	18.2	24.4	12.7	9.2	10.4	
평균풍속(m/s) Mean Wind Speed			3.6	3.4	3.1	3.1	2.6	1.9	1.7	1.6	1.6	2.0	2.5	3.2
일 최대 강수량(mm) 1 Day Max. Precip.			11.1	16.5	18.2	31.5	33.9	56.3	74.4	80.7	56.9	30.4	16.2	10.9
전 운 량 (1/10) Cloud Amount														
소형증발량(mm) Evaporation(Small)														
대형증발량(mm) Evaporation(Large)														
최저초상온도(°C) Min. Temp. on Grass			-8.9	-7.6	-3.6	2.2	7.9	14.0	19.1	19.2	12.8	4.9	-1.5	-7.1
지면온도(°C) Ground Temp.			-1.0	1.2	6.8	13.9	20.3	24.9	26.8	27.4	22.3	15.1	6.9	0.5
지중온도(°C) Underground Temp.	5cm													
	10cm													
	20cm													
	30cm													
	0.5m													
	1.0m													
	1.5m													
	3.0m													
5.0m														
안개계속시간(hr) Duration of the Fog														

월별평년값  
MONTHLY NORMALS

136 안동 Andong

요소 Element		월 Month	1	2	3	4	5	6	7	8	9	10	11	12
			JAN.	FEB.	MAR.	APR.	MAY	JUN.	JUL.	AUG.	SEP.	OCT.	NOV.	DEC.
기압 (hPa)	해면 S.L.P.	'91~'00	1024.3	1022.4	1020.3	1015.4	1011.8	1008.2	1007.5	1009.6	1013.8	1019.7	1023.6	1025.5
		'01~'10	1023.6	1022.4	1018.3	1014.9	1011.0	1007.9	1006.8	1009.2	1014.5	1019.0	1021.9	1023.5
		'11~'20	1024.6	1023.3	1019.2	1014.7	1011.1	1007.4	1007.2	1008.1	1013.8	1019.7	1022.4	1024.9
		평년 Normals	1024.2	1022.7	1019.2	1015.0	1011.3	1007.9	1007.2	1009.0	1014.0	1019.4	1022.7	1024.6
		평년차 Diff.	-0.1	0.1	-0.3	-0.2	-0.3	-0.3	0.0	-0.1	-0.2	0.0	-0.1	0.2
	표준편차 S.D.	'91~'00	0.9	1.4	1.8	1.7	1.9	1.1	1.1	1.0	1.1	1.2	1.5	1.1
		'01~'10	1.6	1.8	1.9	1.8	1.6	1.6	1.1	0.8	0.9	1.1	1.2	2.8
		'11~'20	0.8	1.2	1.5	1.6	0.8	0.6	1.0	1.1	1.0	0.9	1.9	1.7
		평년 Normals	1.2	1.5	1.9	1.7	1.5	1.2	1.0	1.2	1.0	1.1	1.7	2.1
		평년차 Diff.												
기온 (°C)	평균 Mean	'91~'00	-1.7	0.4	5.7	12.5	17.2	21.4	24.6	24.7	19.9	13.2	6.2	0.4
		'01~'10	-2.0	0.9	5.7	12.2	17.6	21.7	24.3	24.6	20.0	13.6	6.1	-0.2
		'11~'20	-1.8	1.0	6.7	12.6	18.6	22.5	25.4	25.9	20.2	13.7	7.0	-0.4
		평년 Normals	-1.8	0.8	6.0	12.4	17.8	21.9	24.8	25.1	20.0	13.5	6.4	-0.1
		평년차 Diff.	0.4	0.6	0.7	0.2	0.4	0.5	0.5	0.3	0.2	0.3	0.3	-0.1
	표준편차 S.D.	'91~'00	0.8	1.2	1.0	1.3	0.8	1.0	1.6	1.6	1.1	1.0	1.2	1.2
		'01~'10	1.2	1.7	1.0	1.1	0.7	0.8	1.6	1.3	0.9	1.3	1.4	1.5
		'11~'20	1.9	1.2	1.0	1.4	0.6	0.6	1.4	1.3	0.5	0.9	1.6	1.6
		평년 Normals	1.3	1.4	1.1	1.2	0.9	0.9	1.5	1.5	0.9	1.1	1.4	1.4
	최고 Max.	'91~'00	4.0	6.7	12.1	19.6	24.0	27.3	29.5	29.6	25.8	20.3	13.0	6.6
		'01~'10	3.9	7.2	12.2	19.3	24.4	27.8	28.9	29.5	25.6	20.6	13.0	5.7
		'11~'20	4.1	7.1	13.5	19.5	25.6	28.5	30.2	31.1	25.9	20.5	13.1	5.3
		평년 Normals	4.0	7.0	12.6	19.5	24.7	27.9	29.5	30.1	25.8	20.5	13.0	5.9
		평년차 Diff.	0.4	0.6	0.8	0.1	0.5	0.5	0.5	0.3	0.3	0.2	0.2	-0.1
	최저 Min.	'91~'00	-6.9	-5.7	-0.3	5.4	10.6	16.2	20.7	20.8	15.0	7.5	0.7	-5.0
		'01~'10	-7.3	-4.8	-0.3	5.2	11.1	16.2	20.6	20.8	15.7	8.2	0.5	-5.2
		'11~'20	-7.2	-4.8	0.1	5.9	11.7	17.2	21.6	21.9	15.8	8.4	1.8	-5.6
		평년 Normals	-7.2	-5.1	-0.2	5.5	11.2	16.5	21.0	21.2	15.5	8.0	1.0	-5.3
		평년차 Diff.	0.2	0.2	0.3	0.3	0.4	0.4	0.4	0.3	0.1	0.3	0.4	-0.1
	강수량 (mm)	합계 Sum.	'91~'00	13.6	18.6	48.6	66.4	98.1	140.6	217.5	226.5	115.5	39.7	35.6
'01~'10			22.7	28.4	39.8	72.2	94.6	124.2	273.6	247.4	129.8	27.6	17.6	18.1
'11~'20			13.7	27.5	45.2	83.2	62.7	104.3	214.5	205.4	114.3	72.1	39.7	19.8
평년 Normals			16.7	24.9	44.5	74.0	85.1	123.1	235.2	226.4	119.8	46.5	30.9	18.6
평년차 Diff.			-3.4	-2.0	-0.4	5.8	-6.4	-13.7	-9.1	8.6	-12.1	9.6	0.3	2.0
표준편차 S.D.		'91~'00	6.2	19.9	31.5	32.7	64.4	73.3	80.3	113.8	104.5	28.8	36.9	18.4
		'01~'10	27.3	21.4	22.4	57.1	46.4	81.6	152.9	161.1	69.5	26.0	16.3	11.0
		'11~'20	15.4	18.4	26.2	34.6	42.1	81.2	131.1	106.7	50.3	44.3	25.6	14.7
		평년 Normals	18.3	19.8	26.3	42.0	52.6	77.5	123.9	126.1	75.7	38.0	28.3	14.5
		평년차 Diff.												
상대습도(%) Relative Humidity	'91~'00	62.9	59.3	59.8	57.4	63.9	73.0	78.7	79.2	76.4	71.5	68.9	64.0	
	'01~'10	60.0	57.8	56.7	53.9	61.3	68.3	78.1	77.8	77.0	73.7	67.2	63.2	
	'11~'20	56.9	54.7	54.1	54.9	57.7	65.1	75.6	76.0	76.1	72.9	68.6	61.0	
	평년 Normals	59.9	57.3	56.8	55.4	61.0	68.8	77.5	77.7	76.5	72.7	68.2	62.7	
	평년차 Diff.	-1.7	-2.8	-3.0	-1.3	-2.0	-2.5	-1.8	-0.9	-1.3	-0.6	-0.6	-1.7	

월별평년값  
MONTHLY NORMALS

136 안동 Andong

요소 Element		월 Month	1	2	3	4	5	6	7	8	9	10	11	12
			JAN.	FEB.	MAR.	APR.	MAY	JUN.	JUL.	AUG.	SEP.	OCT.	NOV.	DEC.
에 기 압 (hPa) Vapour Pressure	평균 Mean	91~00	3.5	3.8	5.3	8.0	11.9	18.2	24.2	24.3	17.5	10.8	6.7	4.2
		01~10	3.4	3.9	5.2	7.4	12.0	17.5	23.6	24.1	18.0	11.6	6.6	4.0
		11~20	3.3	3.7	5.2	7.6	11.7	17.1	24.1	24.8	17.7	11.3	7.1	3.9
		평년 Normals	3.4	3.8	5.2	7.7	11.9	17.6	24.0	24.4	17.8	11.2	6.8	4.0
		평년차 Diff.	0.1	-0.1	-0.1	-0.1	-0.1	-0.2	0.0	-0.1	-0.1	0.1	0.1	-0.1
	표준편차 S.D.	91~00	0.6	0.8	0.6	1.6	1.2	1.7	2.6	1.6	1.6	1.0	0.8	0.8
		01~10	0.5	0.9	0.8	0.9	1.3	1.8	2.6	3.1	2.2	1.9	1.2	0.8
		11~20	0.6	0.6	0.7	0.8	1.1	1.3	2.1	1.9	1.2	1.3	1.3	0.7
		평년 Normals	0.5	0.7	0.7	1.2	1.1	1.6	2.4	2.2	1.7	1.4	1.1	0.7
		평년차 Diff.												
일조시간(hr) Sunshine	91~00	177.6	196.9	196.8	221.5	223.3	189.7	166.7	160.6	163.6	186.7	158.6	169.7	
	01~10	192.6	183.0	201.7	210.6	211.0	187.2	129.5	153.9	138.2	177.4	172.4	188.0	
	11~20	214.2	201.5	243.8	234.9	271.2	224.2	189.5	204.0	169.2	201.4	169.3	197.6	
	평년 Normals	194.8	193.8	214.1	222.3	235.2	200.4	161.9	172.8	157.0	188.5	166.7	185.1	
	평년차 Diff.	9.4	10.8	13.5	3.6	10.7	10.0	13.0	5.7	6.1	6.8	2.0	7.3	
일사량(MJ/m²) Solar radiation	91~00	278.7	356.9	444.0	528.2	572.1	532.9	485.6	456.1	424.5	378.5	279.3	257.4	
	01~10	258.7	299.0	410.1	473.6	534.4	512.5	425.3	427.3	362.1	339.1	251.7	235.9	
	11~20	293.2	341.7	486.9	541.5	673.1	611.3	536.2	523.5	428.5	390.7	269.5	256.3	
	평년 Normals	276.9	332.5	447.0	514.5	593.2	552.2	482.3	469.0	405.1	369.4	266.8	249.9	
	평년차 Diff.	12.2	17.2	27.6	29.1	52.6	46.6	42.7	21.5	28.3	22.8	12.8	13.9	
평균풍속(m/s) Mean Wind Speed			1.8	1.8	1.9	2.0	1.7	1.5	1.4	1.4	1.2	1.2	1.4	1.7
일 최대 강수량(mm) 1 Day Max. Precip.			10.0	13.6	17.7	28.3	33.6	53.2	74.6	66.5	48.3	23.1	13.8	10.1
전 운 량 (1/10) Cloud Amount			3.4	3.6	4.4	4.5	4.8	6.0	6.9	6.4	6.1	4.8	4.3	3.5
소형증발량(mm) Evaporation(Small)			49.7	62.2	104.1	142.0	171.6	159.8	134.1	135.7	103.3	86.0	58.1	47.7
대형증발량(mm) Evaporation(Large)						94.7	115.9	110.9	92.4	94.1	70.7	57.7		
최저초상온도(°C) Min. Temp. on Grass			-10.6	-8.6	-3.5	2.3	8.3	14.6	19.8	20.0	13.7	5.4	-2.2	-8.3
지면온도(°C) Ground Temp.			-1.7	1.5	7.6	15.0	21.8	26.7	28.2	28.5	23.2	16.0	7.1	0.0
지중온도(°C) Underground Temp.	5cm													
	10cm													
	20cm		0.7	1.9	7.2	13.3	19.2	23.7	26.2	27.1	23.5	17.6	10.0	3.3
	30cm		1.3	2.2	7.1	13.0	18.8	23.2	25.8	26.9	23.6	18.1	10.7	4.2
	0.5m		3.2	3.2	7.1	12.1	17.3	21.6	24.6	26.2	23.9	19.1	12.7	6.4
	1.0m		6.6	5.5	7.4	11.0	15.0	19.0	22.2	24.2	23.4	20.3	15.5	10.2
	1.5m													
	3.0m													
5.0m														
안개계속시간(hr) Duration of the Fog			12.2	9.2	8.8	6.9	8.0	8.1	9.7	11.9	35.9	63.4	51.1	28.1

월 별 평 년 값  
MONTHLY NORMALS

137 상주 Sangju

요소 Element		월 Month	1	2	3	4	5	6	7	8	9	10	11	12
			JAN.	FEB.	MAR.	APR.	MAY	JUN.	JUL.	AUG.	SEP.	OCT.	NOV.	DEC.
기 압 (hPa)	해 면 S.L.P.	`91~00												
		`01~10												
		`11~20	1025.0	1023.6	1019.4	1014.8	1011.2	1007.3	1007.1	1008.0	1013.8	1019.7	1022.5	1025.2
		평년 Normals	1024.5	1023.1	1019.1	1014.9	1011.2	1007.7	1007.0	1008.5	1014.1	1019.4	1022.4	1024.4
		평년차 Diff.												
	표준편차 S.D.	`91~00												
		`01~10												
		`11~20	0.9	1.1	1.6	1.6	0.8	0.7	0.9	1.1	1.0	0.8	1.7	1.6
		평년 Normals	1.4	1.6	1.5	1.7	1.2	1.3	1.0	1.1	1.0	1.0	1.5	2.2
		평년차 Diff.												
기 온 (°C)	평균 Mean	`91~00												
		`01~10												
		`11~20	-1.0	1.2	7.2	12.9	19.0	22.8	25.3	25.8	20.1	13.9	7.5	0.3
		평년 Normals	-0.9	1.4	6.8	12.9	18.6	22.5	24.9	25.3	20.1	13.8	7.2	0.4
		평년차 Diff.												
	표준편차 S.D.	`91~00												
		`01~10												
		`11~20	2.1	1.4	1.2	1.5	0.9	0.7	1.3	1.3	0.7	1.2	1.4	1.8
		평년 Normals	1.7	1.5	1.2	1.4	0.8	0.8	1.5	1.3	0.7	1.1	1.4	1.6
		평년차 Diff.												
	최고 Max.	`91~00												
		`01~10												
		`11~20	3.8	6.9	13.7	19.6	25.8	28.8	30.1	31.1	25.9	20.6	13.1	5.2
		평년 Normals	3.9	7.1	13.2	19.6	25.3	28.5	29.5	30.4	25.9	20.8	13.1	5.4
		평년차 Diff.												
	최저 Min.	`91~00												
		`01~10												
		`11~20	-5.3	-3.7	1.2	6.7	12.6	17.9	21.7	21.9	15.6	8.6	2.7	-4.0
		평년 Normals	-5.2	-3.5	1.0	6.5	12.4	17.4	21.3	21.6	15.8	8.3	2.1	-3.9
		평년차 Diff.												
강 수 량 (mm)	합 계 Sum.	`91~00												
		`01~10												
		`11~20	20.5	35.3	50.4	90.6	68.8	114.7	250.8	226.8	134.9	90.3	48.3	26.2
		평년 Normals	21.7	33.3	46.9	86.6	87.6	115.2	279.3	253.9	138.5	57.1	35.2	23.3
		평년차 Diff.												
	표준편차 S.D.	`91~00												
		`01~10												
		`11~20	18.3	21.8	35.8	38.5	44.0	69.9	120.4	143.1	72.8	62.7	34.1	14.5
		평년 Normals	19.6	21.0	29.1	45.8	49.3	67.3	138.1	135.8	85.6	57.7	29.7	13.4
		평년차 Diff.												
상 대 습 도 (%) Relative Humidity	`91~00													
	`01~10													
	`11~20	53.9	52.2	49.9	52.5	56.8	66.1	78.8	77.6	77.7	71.6	65.9	58.2	
	평년 Normals	56.2	54.0	52.4	53.0	59.1	67.7	80.0	79.4	79.2	71.9	65.2	59.7	
	평년차 Diff.													

월별평년값  
MONTHLY NORMALS

137 상주 Sangju

요소 Element		월 Month	1	2	3	4	5	6	7	8	9	10	11	12
			JAN.	FEB.	MAR.	APR.	MAY	JUN.	JUL.	AUG.	SEP.	OCT.	NOV.	DEC.
에 기 압 (hPa) Vapour Pressure	평균 Mean	`91~00												
		`01~10												
		`11~20	3.3	3.6	5.0	7.5	11.9	17.8	25.0	25.4	18.1	11.3	7.1	3.8
		평년 Normals	3.4	3.8	5.2	7.6	12.1	18.0	24.9	25.4	18.6	11.4	6.9	4.0
		평년차 Diff.												
	표준편차 S.D.	`91~00												
		`01~10												
		`11~20	0.7	0.7	0.9	0.9	1.2	1.8	1.6	2.3	1.7	1.4	1.3	0.6
		평년 Normals	0.6	0.7	0.7	1.0	1.3	1.7	1.6	2.3	1.8	1.3	1.3	0.7
		평년차 Diff.												
일조시간(hr) Sunshine	`91~00													
	`01~10													
	`11~20	189.0	182.9	228.8	223.2	261.5	208.6	163.7	184.2	162.7	190.4	157.6	178.9	
	평년 Normals	183.5	177.5	213.7	214.5	241.9	198.4	143.1	162.1	148.5	187.0	161.0	174.1	
	평년차 Diff.													
일사량(MJ/m <sup>2</sup> ) Solar radiation	`91~00													
	`01~10													
	`11~20													
	평년 Normals													
	평년차 Diff.													
평균풍속(m/s) Mean Wind Speed			2.4	2.2	2.3	2.1	1.6	1.2	1.1	1.0	0.9	1.2	1.6	2.2
일 최대 강수량(mm) 1 Day Max. Precip.			11.2	19.2	18.7	31.7	34.6	48.5	77.5	73.7	57.9	31.5	15.9	11.5
전 운 량 (1/10) Cloud Amount														
소형증발량(mm) Evaporation(Small)														
대형증발량(mm) Evaporation(Large)														
최저초상온도(°C) Min. Temp. on Grass			-8.0	-6.8	-2.0	3.9	10.2	15.8	20.5	20.8	14.4	5.9	-0.8	-6.5
지면온도(°C) Ground Temp.			-0.8	1.9	8.1	14.8	22.2	27.3	27.7	28.5	23.2	16.0	7.6	0.5
지중온도(°C) Underground Temp.	5cm													
	10cm													
	20cm													
	30cm													
	0.5m													
	1.0m													
	1.5m													
	3.0m													
	5.0m													
안개계속시간(hr) Duration of the Fog														

월별평년값  
MONTHLY NORMALS

138 포항 Pohang

요소 Element		월 Month	1	2	3	4	5	6	7	8	9	10	11	12
			JAN.	FEB.	MAR.	APR.	MAY	JUN.	JUL.	AUG.	SEP.	OCT.	NOV.	DEC.
기압 (hPa)	해면 S.L.P.	'91~'00	1023.2	1021.6	1020.1	1015.5	1012.1	1008.8	1008.0	1010.0	1013.7	1019.2	1022.8	1024.4
		'01~'10	1022.2	1021.3	1017.7	1014.7	1011.1	1008.2	1007.0	1009.3	1014.3	1018.3	1020.9	1022.1
		'11~'20	1023.3	1022.4	1018.7	1014.7	1011.4	1008.0	1007.6	1008.3	1013.8	1019.1	1021.6	1023.5
		평년 Normals	1022.9	1021.8	1018.8	1015.0	1011.5	1008.4	1007.5	1009.2	1013.9	1018.9	1021.8	1023.3
		평년차 Diff.	-0.2	0.0	-0.5	-0.4	-0.4	-0.4	-0.2	-0.1	-0.3	0.0	-0.2	0.0
	표준편차 S.D.	'91~'00	1.0	1.3	1.9	1.8	1.9	1.0	1.2	0.9	1.0	1.1	1.6	1.2
		'01~'10	1.6	1.8	2.0	1.8	1.7	1.7	1.1	0.8	0.9	1.1	1.1	2.8
		'11~'20	0.8	1.2	1.6	1.6	0.9	0.8	1.0	1.3	1.1	0.8	1.8	1.7
		평년 Normals	1.2	1.4	2.1	1.7	1.6	1.2	1.1	1.2	1.0	1.1	1.7	2.2
		평년차 Diff.												
기온 (°C)	평균 Mean	'91~'00	2.3	4.0	8.2	14.0	18.2	21.3	25.3	25.4	21.8	16.7	10.5	5.0
		'01~'10	2.2	4.7	8.4	14.0	18.2	22.0	24.9	25.9	21.9	17.1	10.5	4.2
		'11~'20	2.2	4.2	9.1	14.2	19.5	22.2	26.0	26.8	22.1	17.0	10.9	3.8
		평년 Normals	2.2	4.3	8.6	14.1	18.6	21.8	25.4	26.0	21.9	16.9	10.6	4.3
		평년차 Diff.	0.4	0.5	0.7	0.3	0.4	0.4	0.5	0.3	0.3	0.3	0.3	-0.1
	표준편차 S.D.	'91~'00	0.7	1.2	1.1	0.9	0.8	1.2	2.1	2.0	0.9	0.9	0.9	1.1
		'01~'10	1.1	1.8	1.0	1.2	1.0	1.2	1.8	1.3	0.6	1.1	1.4	1.6
		'11~'20	1.9	1.2	1.0	1.2	1.0	0.9	1.6	1.5	0.5	0.8	1.2	1.8
		평년 Normals	1.3	1.4	1.1	1.1	1.1	1.1	1.9	1.7	0.7	0.9	1.2	1.5
	최고 Max.	'91~'00	7.0	8.9	12.8	19.0	23.3	25.3	29.0	28.9	25.8	21.4	15.4	9.7
		'01~'10	6.6	9.3	13.2	19.2	22.9	26.1	28.5	29.4	25.4	21.6	15.3	8.7
		'11~'20	6.7	8.8	14.0	19.2	24.3	26.0	29.5	30.1	25.3	21.1	15.4	8.3
		평년 Normals	6.7	9.0	13.3	19.1	23.5	25.8	29.0	29.5	25.5	21.4	15.4	8.9
		평년차 Diff.	0.2	0.4	0.6	0.2	0.3	0.3	0.3	0.1	0.2	0.0	0.2	-0.3
	최저 Min.	'91~'00	-1.4	-0.2	4.0	9.5	13.9	18.0	22.4	22.8	18.6	12.7	6.3	1.0
		'01~'10	-1.4	0.6	4.0	9.5	14.2	18.5	22.1	23.0	19.0	13.3	6.4	0.4
		'11~'20	-1.6	0.1	4.6	9.7	15.2	19.1	23.2	24.0	19.1	13.3	7.0	0.0
		평년 Normals	-1.5	0.2	4.2	9.6	14.4	18.6	22.5	23.3	18.9	13.1	6.6	0.5
		평년차 Diff.	0.5	0.5	0.5	0.4	0.6	0.7	0.5	0.4	0.5	0.6	0.5	0.1
	강수량 (mm)	합계 Sum.	'91~'00	40.7	31.2	65.9	71.5	88.9	142.0	199.1	261.7	167.5	41.6	41.2
'01~'10			37.7	36.4	48.0	69.7	114.3	143.3	244.8	230.6	198.7	42.3	35.5	24.9
'11~'20			41.2	41.8	67.5	102.4	50.6	95.1	157.8	198.3	201.8	146.1	43.6	26.3
평년 Normals			39.8	36.5	60.5	81.2	84.6	126.8	200.6	230.2	189.3	76.7	40.1	26.1
평년차 Diff.			3.3	-4.3	-0.4	12.3	-0.6	-14.8	-2.6	2.8	12.2	33.0	-1.0	0.4
표준편차 S.D.		'91~'00	28.6	26.6	34.7	33.5	46.5	90.7	128.5	169.9	189.7	35.4	41.5	34.0
		'01~'10	26.7	22.9	26.9	45.2	61.5	98.6	186.6	153.7	119.0	41.9	46.9	14.5
		'11~'20	42.7	39.3	50.3	31.3	40.5	53.4	79.8	102.3	149.5	125.5	38.1	16.2
		평년 Normals	32.3	29.7	38.3	39.0	55.4	83.5	138.6	142.2	150.8	91.2	41.0	22.5
상대습도(%) Relative Humidity		'91~'00	49.2	50.0	57.4	57.8	63.8	74.1	76.7	78.8	73.3	63.8	58.2	50.8
	'01~'10	48.5	49.6	53.8	55.6	66.0	72.5	79.6	78.2	76.6	65.3	55.2	48.9	
	'11~'20	48.7	52.7	55.0	57.8	62.6	75.1	78.5	78.7	76.0	66.5	58.8	49.9	
	평년 Normals	48.8	50.8	55.4	57.1	64.1	73.9	78.3	78.6	75.3	65.1	57.4	49.9	
	평년차 Diff.	-0.3	-1.0	-1.6	-0.8	-0.5	0.0	-0.4	-0.2	-0.6	-0.4	-0.2	-1.1	

월별평년값  
MONTHLY NORMALS

138 포항 Pohang

요소 Element		월 Month	1 JAN.	2 FEB.	3 MAR.	4 APR.	5 MAY	6 JUN.	7 JUL.	8 AUG.	9 SEP.	10 OCT.	11 NOV.	12 DEC.
예 기 압 (hPa) Vapour Pressure	평균 Mean	’91~’00	3.8	4.3	6.2	9.1	12.9	18.5	24.5	25.4	19.2	12.3	7.7	4.7
		’01~’10	3.9	4.6	6.1	8.8	13.4	19.0	25.0	26.0	20.4	13.1	7.5	4.5
		’11~’20	3.8	4.6	6.4	9.1	13.6	19.8	26.0	27.4	20.1	13.1	8.2	4.5
		평년 Normals	<b>3.8</b>	<b>4.5</b>	<b>6.2</b>	<b>9.0</b>	<b>13.3</b>	<b>19.1</b>	<b>25.1</b>	<b>26.3</b>	<b>19.9</b>	<b>12.8</b>	<b>7.8</b>	<b>4.6</b>
		평년차 Diff.	0.1	0.1	0.0	0.0	0.2	0.5	0.4	0.3	0.2	0.2	0.2	0.2
	표준편차 S.D.	’91~’00	0.6	0.8	0.9	1.7	1.0	1.0	2.1	1.8	2.0	1.4	1.1	0.8
		’01~’10	0.5	1.2	0.7	0.6	0.6	1.2	1.5	2.0	1.4	1.6	1.7	0.9
		’11~’20	0.8	0.9	0.9	1.0	1.0	1.0	1.8	1.4	1.4	1.6	1.7	0.9
		평년 Normals	<b>0.6</b>	<b>0.9</b>	<b>0.8</b>	<b>1.2</b>	<b>0.9</b>	<b>1.2</b>	<b>1.9</b>	<b>1.9</b>	<b>1.6</b>	<b>1.6</b>	<b>1.5</b>	<b>0.9</b>
		평년차 Diff.	0.1	0.1	0.0	0.0	0.2	0.5	0.4	0.3	0.2	0.2	0.2	0.2
일조시간(hr) Sunshine	’91~’00	182.7	188.5	185.1	215.4	222.7	168.4	169.7	163.7	170.6	197.4	176.8	180.8	
	’01~’10	188.9	180.0	198.2	215.1	212.8	199.7	155.0	174.6	145.2	193.8	195.7	194.6	
	’11~’20	202.7	186.7	228.1	227.3	257.3	199.4	180.8	197.3	166.9	207.8	182.6	198.2	
	평년 Normals	<b>191.4</b>	<b>185.1</b>	<b>203.8</b>	<b>219.3</b>	<b>230.9</b>	<b>189.2</b>	<b>168.5</b>	<b>178.5</b>	<b>160.9</b>	<b>199.7</b>	<b>185.0</b>	<b>191.2</b>	
	평년차 Diff.	2.7	8.7	13.9	5.3	7.0	5.5	7.4	8.2	6.4	6.0	2.2	0.8	
일사량(MJ/m <sup>2</sup> ) Solar radiation	’91~’00	257.4	331.8	413.2	514.1	570.8	496.0	484.8	453.1	403.0	367.8	270.3	244.7	
	’01~’10	296.9	335.5	449.5	534.7	584.2	552.7	478.2	478.6	385.6	390.9	312.1	286.2	
	’11~’20	253.0	296.7	436.9	509.6	596.7	524.8	475.1	450.0	358.6	313.4	247.0	241.3	
	평년 Normals	<b>269.1</b>	<b>321.4</b>	<b>433.2</b>	<b>519.5</b>	<b>583.9</b>	<b>524.5</b>	<b>479.3</b>	<b>460.6</b>	<b>382.4</b>	<b>357.3</b>	<b>277.5</b>	<b>257.9</b>	
	평년차 Diff.	-6.4	11.1	19.1	19.3	30.2	16.2	13.7	7.0	11.1	0.1	6.3	4.2	
평균풍속(m/s) Mean Wind Speed			2.8	2.7	2.8	2.9	2.6	2.3	2.4	2.5	2.5	2.5	2.5	2.7
일 최대 강수량(mm) 1 Day Max. Precip.			19.1	17.1	21.9	33.5	34.4	51.1	64.4	79.5	90.9	44.2	16.4	14.0
전 운 량 (1/10) Cloud Amount			3.3	3.8	4.5	4.6	5.0	6.3	6.8	6.3	6.0	4.4	3.7	3.0
소형증발량(mm) Evaporation(Small)			73.9	78.6	107.9	140.1	168.2	145.8	138.3	138.3	104.3	101.9	76.1	69.6
대형증발량(mm) Evaporation(Large)						96.8	115.6	97.4	96.3	96.0	69.7	68.8		
최저초상온도(°C) Min. Temp. on Grass			-4.5	-3.0	1.0	6.4	11.5	16.3	20.7	21.6	16.7	10.0	3.3	-2.6
지면온도(°C) Ground Temp.			1.9	4.6	10.0	16.7	22.5	26.1	28.6	29.4	24.2	18.2	10.4	3.6
지중온도(°C) Underground Temp.	5cm		2.7	5.1	9.9	16.1	21.7	25.3	27.7	28.8	24.0	18.5	11.1	4.4
	10cm		3.0	5.2	9.8	15.7	21.3	24.9	27.3	28.6	23.9	18.6	11.4	4.8
	20cm		3.8	5.5	9.9	15.4	20.8	24.3	26.7	28.2	24.0	19.1	12.4	5.9
	30cm		4.5	5.8	9.8	15.1	20.2	23.7	26.1	27.8	24.0	19.5	13.1	6.9
	0.5m		6.1	6.5	9.7	14.2	18.7	22.2	24.8	26.5	23.9	20.1	14.6	8.9
	1.0m		9.6	8.7	10.1	12.9	16.4	19.5	22.2	24.3	23.5	21.0	17.3	12.8
	1.5m		11.3	9.8	10.4	12.4	15.2	18.1	20.7	22.9	22.9	21.2	18.4	14.5
	3.0m		15.4	13.7	12.8	13.0	14.1	15.7	17.5	19.2	20.4	20.4	19.5	17.7
	5.0m		17.3	16.5	15.6	15.0	14.9	15.1	15.7	16.5	17.3	17.9	18.2	18.0
안개계속시간(hr) Duration of the Fog			0.0	0.0	0.1	0.6	0.8	3.5	1.6	1.9	0.1	0.0	0.2	0.1



월별평년값  
MONTHLY NORMALS

140 군산 Gunsan

요소 Element		월 Month	1	2	3	4	5	6	7	8	9	10	11	12
			JAN.	FEB.	MAR.	APR.	MAY	JUN.	JUL.	AUG.	SEP.	OCT.	NOV.	DEC.
기압 (hPa)	해면 S.L.P.	'91~'00	1024.6	1022.9	1020.2	1015.3	1011.5	1007.4	1006.4	1008.2	1012.8	1019.1	1023.1	1025.5
		'01~'10	1024.9	1023.6	1019.6	1015.8	1011.5	1008.1	1006.7	1008.8	1014.0	1019.3	1022.6	1024.7
		'11~'20	1025.8	1024.3	1020.4	1015.5	1011.8	1007.5	1006.9	1007.6	1013.3	1019.6	1022.7	1025.8
		평년 Normals	1025.1	1023.6	1020.1	1015.5	1011.6	1007.7	1006.7	1008.2	1013.4	1019.3	1022.8	1025.3
		평년차 Diff.	0.2	0.3	0.1	-0.1	-0.2	0.1	0.3	0.4	0.3	0.3	-0.1	0.0
	표준편차 S.D.	'91~'00	0.9	1.4	1.5	1.6	1.5	1.1	1.2	1.3	1.0	1.1	1.4	1.3
		'01~'10	1.6	2.0	1.6	1.7	1.2	1.4	1.2	0.9	0.9	1.1	1.1	2.6
		'11~'20	1.3	0.9	1.7	1.5	0.8	0.8	0.9	0.9	0.9	0.8	1.6	1.6
		평년 Normals	1.3	1.6	1.6	1.6	1.2	1.1	1.1	1.1	1.0	1.0	1.4	1.9
		평년차 Diff.												
기온 (°C)	평균 Mean	'91~'00	0.3	1.4	5.7	11.3	16.6	21.1	25.2	25.7	21.4	15.2	8.7	2.8
		'01~'10	-0.1	1.9	5.8	11.6	17.2	21.7	24.8	25.8	21.7	15.6	8.6	2.1
		'11~'20	-0.5	1.5	6.1	11.6	17.5	21.9	25.3	26.2	21.2	15.2	8.9	1.7
		평년 Normals	-0.1	1.6	5.8	11.5	17.1	21.6	25.1	25.9	21.5	15.3	8.7	2.2
		평년차 Diff.	0.3	0.5	0.4	0.1	0.3	0.4	0.2	0.2	0.2	0.1	0.3	-0.3
	표준편차 S.D.	'91~'00	0.8	1.2	0.9	1.4	0.5	0.6	1.3	1.3	0.9	0.9	0.9	0.8
		'01~'10	1.4	1.5	1.0	1.1	0.5	0.4	1.0	1.1	0.7	1.2	1.4	1.7
		'11~'20	2.0	1.3	1.3	1.3	0.4	0.6	1.2	1.2	0.6	1.0	1.4	1.8
		평년 Normals	1.5	1.3	1.1	1.3	0.6	0.6	1.2	1.2	0.8	1.0	1.2	1.5
	최고 Max.	'91~'00	4.0	5.4	10.1	16.2	21.3	25.2	28.9	29.5	25.7	20.0	13.2	7.0
		'01~'10	4.0	6.3	10.9	17.2	22.5	26.3	28.5	29.8	26.4	20.9	13.4	6.3
		'11~'20	4.0	6.2	11.5	17.2	23.1	26.7	29.2	30.4	26.0	20.5	13.6	6.0
		평년 Normals	4.0	6.0	10.8	16.9	22.3	26.1	28.8	29.9	26.0	20.5	13.4	6.4
		평년차 Diff.	0.6	0.9	0.9	0.5	0.7	0.7	0.2	0.3	0.4	0.5	0.5	-0.2
	최저 Min.	'91~'00	-3.0	-2.2	1.9	7.2	12.7	17.8	22.3	22.6	17.8	11.0	4.9	-0.7
		'01~'10	-3.7	-2.0	1.5	6.9	12.9	18.3	22.2	22.8	18.1	11.2	4.3	-1.7
		'11~'20	-4.6	-2.9	1.2	6.7	12.8	18.2	22.5	23.1	17.5	10.6	4.6	-2.2
		평년 Normals	-3.8	-2.4	1.5	6.9	12.8	18.1	22.3	22.8	17.8	10.9	4.6	-1.5
		평년차 Diff.	-0.1	-0.1	-0.3	-0.4	-0.1	0.2	0.2	0.2	0.2	-0.1	0.0	-0.6
	강수량 (mm)	합계 Sum.	'91~'00	24.0	30.1	45.8	67.9	80.1	184.9	184.6	306.0	144.2	62.4	59.0
'01~'10			33.2	39.2	44.7	84.9	97.9	139.3	349.5	220.4	137.3	34.3	31.2	39.8
'11~'20			27.6	38.3	43.5	92.1	79.5	102.5	297.8	273.1	131.1	68.9	71.6	39.4
평년 Normals			28.2	35.9	44.7	81.6	85.8	142.2	277.3	266.5	137.5	55.2	53.9	37.2
평년차 Diff.			-4.3	3.2	-0.9	3.4	4.0	-12.6	36.1	3.4	10.2	1.0	-4.6	5.1
표준편차 S.D.		'91~'00	8.6	22.4	28.5	43.2	37.4	109.3	74.9	212.7	111.4	51.9	50.3	15.5
		'01~'10	24.8	26.5	28.4	70.1	37.9	74.3	157.5	96.1	167.0	24.6	20.8	16.3
		'11~'20	20.0	20.4	30.6	38.9	45.0	71.5	159.0	235.2	51.3	52.1	40.0	18.2
		평년 Normals	18.8	22.8	28.2	51.8	39.8	90.5	149.0	188.0	115.5	45.8	41.4	16.5
상대습도(%) Relative Humidity		'91~'00	69.9	69.4	70.8	71.1	74.0	79.6	82.0	80.9	77.2	72.3	70.8	70.9
	'01~'10	70.0	68.6	67.6	68.5	74.9	78.8	86.4	83.1	79.1	72.8	69.1	70.7	
	'11~'20	73.6	70.9	73.4	74.8	76.6	82.1	87.9	85.6	81.8	76.9	76.2	73.5	
	평년 Normals	71.2	69.7	70.6	71.5	75.2	80.1	85.4	83.2	79.4	74.0	72.0	71.7	
	평년차 Diff.	0.3	-1.0	-0.3	0.0	0.3	0.6	1.8	1.0	1.5	0.7	0.3	-0.2	

월별평년값  
MONTHLY NORMALS

140 군산 Gunsan

요소 Element		월 Month	1	2	3	4	5	6	7	8	9	10	11	12
			JAN.	FEB.	MAR.	APR.	MAY	JUN.	JUL.	AUG.	SEP.	OCT.	NOV.	DEC.
에 기 압 (hPa) Vapour Pressure	평균 Mean	'91~'00	4.5	4.9	6.6	9.7	13.9	19.7	26.3	26.7	19.8	12.7	8.2	5.5
		'01~'10	4.4	5.0	6.4	9.4	14.5	20.4	27.2	27.6	20.8	13.1	8.0	5.2
		'11~'20	4.6	5.0	7.0	10.2	15.1	21.3	28.2	28.9	20.6	13.4	8.9	5.3
		평년 Normals	4.5	5.0	6.7	9.7	14.5	20.5	27.2	27.7	20.4	13.1	8.4	5.3
		평년차 Diff.	0.1	0.1	0.2	0.0	0.2	0.6	0.8	0.7	0.6	0.3	0.2	-0.1
	표준편차 S.D.	'91~'00	0.4	0.6	0.5	1.6	0.8	1.3	2.0	1.4	1.7	1.0	0.8	0.6
		'01~'10	0.5	0.9	0.9	0.7	0.6	0.9	1.2	2.0	1.9	1.4	0.9	0.7
		'11~'20	0.7	0.8	0.9	1.3	0.9	1.6	2.1	2.0	1.4	1.5	1.2	0.8
		평년 Normals	0.5	0.8	0.8	1.2	0.9	1.4	1.9	2.0	1.7	1.3	1.0	0.7
		평년차 Diff.												
일조시간(hr) Sunshine	'91~'00	144.8	170.6	185.5	210.7	211.0	173.2	160.7	186.5	188.6	192.8	154.3	148.1	
	'01~'10	160.0	169.8	198.2	212.6	218.8	177.3	132.8	177.8	183.4	211.6	170.1	146.8	
	'11~'20	173.8	177.2	227.9	221.8	247.5	212.1	164.2	202.3	197.1	217.2	164.8	160.7	
	평년 Normals	159.5	172.5	203.9	215.0	225.8	187.5	152.6	188.9	189.7	207.2	163.0	151.9	
	평년차 Diff.	9.5	6.8	12.6	5.0	12.1	10.9	3.0	9.0	3.6	14.8	13.6	4.9	
일사량(MJ/m <sup>2</sup> ) Solar radiation	'91~'00													
	'01~'10													
	'11~'20													
	평년 Normals													
	평년차 Diff.													
평균풍속(m/s) Mean Wind Speed			2.9	3.2	3.6	3.5	3.2	2.8	2.9	2.9	2.6	2.6	2.8	2.7
일 최대 강수량(mm) 1 Day Max. Precip.			11.5	19.3	18.0	32.6	37.5	57.7	90.4	90.9	53.0	25.9	22.5	13.8
전 운 량 (1/10) Cloud Amount														
소형증발량(mm) Evaporation(Small)														
대형증발량(mm) Evaporation(Large)														
최저초상온도(°C) Min. Temp. on Grass			-5.9	-4.9	-1.1	4.5	10.5	16.3	21.2	21.8	16.1	8.4	1.8	-3.8
지면온도(°C) Ground Temp.			0.8	2.6	7.6	14.3	20.7	25.7	27.8	29.1	23.9	16.8	8.8	2.7
지중온도(°C) Underground Temp.	5cm													
	10cm													
	20cm													
	30cm													
	0.5m													
	1.0m													
	1.5m													
	3.0m													
5.0m														
안개계속시간(hr) Duration of the Fog														

월별평년값  
MONTHLY NORMALS

152 울산 Ulsan

요소 Element		월 Month	1	2	3	4	5	6	7	8	9	10	11	12
			JAN.	FEB.	MAR.	APR.	MAY	JUN.	JUL.	AUG.	SEP.	OCT.	NOV.	DEC.
기압 (hPa)	해면 S.L.P.	'91~'00	1022.6	1021.0	1019.5	1015.1	1011.7	1008.3	1007.5	1009.4	1013.1	1018.7	1022.2	1023.8
		'01~'10	1022.1	1021.2	1017.7	1014.7	1011.1	1008.1	1007.0	1009.1	1013.9	1018.1	1020.8	1022.0
		'11~'20	1023.1	1022.2	1018.7	1014.6	1011.3	1007.8	1007.5	1008.1	1013.4	1018.8	1021.3	1023.4
		평년 Normals	1022.6	1021.5	1018.6	1014.8	1011.4	1008.1	1007.3	1008.9	1013.4	1018.5	1021.5	1023.1
		평년차 Diff.	0.1	0.4	0.0	-0.1	0.0	-0.1	0.2	0.3	0.0	0.3	0.1	0.4
	표준편차 S.D.	'91~'00	1.0	1.1	1.7	1.5	1.7	1.1	1.3	1.0	1.0	1.0	1.6	1.0
		'01~'10	1.6	1.6	1.9	1.8	1.5	1.6	1.2	0.9	0.8	0.9	1.1	2.7
		'11~'20	0.8	1.1	1.7	1.5	0.8	0.8	0.8	1.3	1.1	0.7	1.6	1.5
		평년 Normals	1.2	1.4	1.9	1.6	1.4	1.2	1.1	1.2	1.0	0.9	1.5	2.0
		평년차 Diff.												
기온 (°C)	평균 Mean	'91~'00	2.3	3.9	7.9	13.5	17.8	21.2	25.2	25.6	21.6	16.2	10.1	4.6
		'01~'10	2.6	4.8	8.5	13.9	18.1	21.9	24.9	25.9	21.8	16.8	10.3	4.4
		'11~'20	2.2	4.1	8.8	13.6	18.8	21.7	25.6	26.5	21.6	16.5	10.8	3.9
		평년 Normals	2.4	4.3	8.4	13.7	18.2	21.6	25.2	26.0	21.7	16.5	10.4	4.3
		평년차 Diff.	0.4	0.4	0.5	0.2	0.3	0.2	0.2	0.1	0.2	0.3	0.5	0.0
	표준편차 S.D.	'91~'00	0.7	1.1	0.9	0.9	0.9	0.9	1.8	1.8	1.0	0.9	1.0	1.0
		'01~'10	1.3	1.6	0.9	1.3	0.8	0.9	1.6	1.3	0.8	0.9	1.4	1.5
		'11~'20	2.0	1.3	1.1	1.1	0.9	0.6	1.6	1.3	0.6	0.8	1.1	1.7
		평년 Normals	1.4	1.4	1.0	1.1	0.9	0.8	1.6	1.5	0.8	0.9	1.2	1.4
		평년차 Diff.												
	최고 Max.	'91~'00	7.6	9.4	13.1	19.2	23.3	25.6	29.0	29.4	26.1	21.8	15.9	10.3
		'01~'10	7.6	10.1	13.8	19.6	23.5	26.7	29.0	30.1	26.0	22.2	16.0	9.6
		'11~'20	7.2	9.2	14.3	19.0	24.3	26.2	29.6	30.7	25.9	21.5	15.9	8.9
		평년 Normals	7.4	9.6	13.7	19.3	23.7	26.1	29.2	30.0	26.0	21.8	15.9	9.6
		평년차 Diff.	0.1	0.4	0.5	0.1	0.3	0.1	0.3	0.0	0.1	-0.1	0.1	-0.3
	최저 Min.	'91~'00	-2.0	-0.9	3.2	8.3	12.8	17.4	22.0	22.6	17.9	11.6	5.3	0.1
		'01~'10	-1.5	0.2	3.6	8.7	13.5	17.8	21.8	22.7	18.4	12.3	5.5	0.2
		'11~'20	-2.0	-0.4	3.8	8.5	14.0	18.0	22.4	23.2	18.2	12.4	6.3	-0.4
		평년 Normals	-1.8	-0.3	3.5	8.5	13.4	17.7	22.1	22.8	18.2	12.1	5.7	-0.1
		평년차 Diff.	0.5	0.4	0.3	0.3	0.6	0.4	0.3	0.1	0.3	0.6	0.6	0.2
강수량 (mm)	합계 Sum.	'91~'00	40.8	32.1	77.8	92.8	115.6	190.3	205.5	306.0	140.2	57.1	50.2	29.6
		'01~'10	31.8	44.9	54.5	86.8	132.1	145.8	286.3	214.5	166.6	44.6	30.7	23.1
		'11~'20	43.3	42.7	73.1	111.1	74.6	130.3	210.6	181.7	204.2	122.7	51.6	32.4
		평년 Normals	38.6	39.9	68.4	96.9	107.4	155.5	234.1	234.1	170.3	74.8	44.2	28.4
		평년차 Diff.	4.3	-2.7	2.6	5.8	-0.7	-21.3	1.8	-6.2	2.1	21.3	3.1	5.4
	표준편차 S.D.	'91~'00	29.8	28.7	43.0	53.6	52.7	105.4	116.6	213.7	115.8	46.3	43.1	40.0
		'01~'10	22.8	28.1	35.0	44.8	89.2	79.7	155.8	155.7	107.5	41.3	34.6	16.2
		'11~'20	51.7	27.0	44.8	33.6	41.9	89.3	116.9	157.5	114.6	104.2	30.1	27.3
		평년 Normals	35.9	27.5	41.0	44.5	66.9	92.5	131.9	179.6	112.0	76.0	36.4	28.7
		평년차 Diff.												
상대습도(%) Relative Humidity	'91~'00	49.6	48.4	57.0	59.6	65.0	74.2	77.6	78.5	74.3	66.1	61.3	52.6	
	'01~'10	47.4	49.6	54.4	56.9	65.1	70.0	77.7	74.9	74.6	65.6	56.1	48.7	
	'11~'20	48.6	53.5	56.8	60.7	63.7	76.3	80.6	79.7	78.5	69.6	62.5	51.4	
	평년 Normals	48.5	50.5	56.1	59.1	64.6	73.5	78.6	77.7	75.8	67.1	60.0	50.9	
	평년차 Diff.	-1.1	-1.4	-1.5	-1.2	-1.5	0.2	-0.3	0.0	0.1	-0.1	0.1	-1.5	

월별평년값  
MONTHLY NORMALS

152 울산 Ulsan

요소 Element		월 Month	1	2	3	4	5	6	7	8	9	10	11	12
			JAN.	FEB.	MAR.	APR.	MAY	JUN.	JUL.	AUG.	SEP.	OCT.	NOV.	DEC.
예 기 압 (hPa) Vapour Pressure	평균 Mean	`91~`00	3.8	4.2	6.1	9.2	12.9	18.5	24.7	25.5	19.1	12.2	7.8	4.8
		`01~`10	3.9	4.6	6.2	8.9	13.3	18.3	24.3	25.0	19.7	12.8	7.4	4.5
		`11~`20	3.8	4.7	6.5	9.3	13.4	19.5	26.0	27.2	20.2	13.2	8.5	4.6
		평년 Normals	3.8	4.5	6.3	9.1	13.2	18.7	25.0	25.9	19.7	12.7	7.9	4.6
		평년차 Diff.	0.1	0.1	0.1	-0.2	-0.1	0.2	0.1	0.1	0.2	0.2	0.3	0.0
	표준편차 S.D.	`91~`00	0.6	0.9	0.9	1.6	1.1	1.4	2.2	1.9	2.1	1.4	1.0	0.9
		`01~`10	0.6	1.2	0.7	0.6	0.5	1.2	1.4	2.2	1.7	1.5	1.4	0.9
		`11~`20	0.9	0.9	0.9	1.2	1.0	0.9	1.8	1.5	1.7	1.8	1.6	1.0
		평년 Normals	0.7	1.0	0.9	1.2	0.9	1.3	1.9	2.1	1.8	1.6	1.4	0.9
	일조시간(hr) Sunshine	`91~`00	175.7	183.7	171.7	205.1	214.2	154.0	153.9	152.9	162.3	186.7	172.9	178.8
`01~`10		192.8	181.3	199.5	209.9	207.8	183.6	142.2	171.4	142.3	196.7	193.1	201.1	
`11~`20		210.0	188.2	231.5	224.3	242.2	178.1	171.2	203.1	172.3	205.9	184.8	203.6	
평년 Normals		192.8	184.4	200.9	213.1	221.4	171.9	155.7	175.8	159.0	196.4	183.6	194.5	
평년차 Diff.		2.1	8.0	13.4	5.9	6.0	-0.8	4.2	8.5	9.0	2.7	1.6	-0.1	
일사량(MJ/m <sup>2</sup> ) Solar radiation	`91~`00													
	`01~`10													
	`11~`20													
	평년 Normals													
	평년차 Diff.													
평균풍속(m/s) Mean Wind Speed			2.3	2.3	2.3	2.3	2.0	1.9	2.0	2.1	1.9	1.9	1.9	2.1
일 최대 강수량(mm) 1 Day Max. Precip.			20.0	19.8	25.0	41.0	42.5	64.3	80.1	81.3	81.2	44.8	23.8	14.9
전 운 량 (1/10) Cloud Amount			3.3	3.8	4.5	4.7	5.1	6.3	6.8	6.1	5.9	4.3	3.7	3.0
소형증발량(mm) Evaporation(Small)														
대형증발량(mm) Evaporation(Large)														
최저초상온도(°C) Min. Temp. on Grass			-5.4	-4.1	0.2	5.3	10.7	15.8	20.7	21.4	16.3	9.1	2.1	-3.9
지면온도(°C) Ground Temp.			2.0	4.6	9.5	15.8	21.1	24.9	27.7	28.7	23.7	17.9	10.2	3.6
지중온도(°C) Underground Temp.	5cm													
	10cm													
	20cm													
	30cm													
	0.5m													
	1.0m													
	1.5m													
	3.0m													
5.0m														
안개계속시간(hr) Duration of the Fog			0.1	0.2	0.9	1.5	4.0	5.3	3.5	0.3	0.2	0.5	0.1	0.3

월별평년값  
MONTHLY NORMALS

155 창원 Changwon

요소 Element		월 Month	1	2	3	4	5	6	7	8	9	10	11	12
			JAN.	FEB.	MAR.	APR.	MAY	JUN.	JUL.	AUG.	SEP.	OCT.	NOV.	DEC.
기압 (hPa)	해면 S.L.P.	'91~'00	1022.5	1020.9	1019.0	1014.6	1011.2	1007.7	1007.0	1008.5	1012.0	1018.0	1021.8	1023.7
		'01~'10	1022.6	1021.6	1018.0	1015.0	1011.1	1008.1	1007.1	1008.9	1013.5	1018.1	1021.1	1022.5
		'11~'20	1023.6	1022.5	1018.9	1014.8	1011.5	1007.7	1007.5	1007.9	1013.0	1018.6	1021.5	1023.9
		평년 Normals	1022.9	1021.6	1018.6	1014.8	1011.3	1007.8	1007.2	1008.4	1012.9	1018.2	1021.5	1023.4
		평년차 Diff.	0.4	0.3	0.1	0.0	0.0	0.0	0.0	0.3	0.3	0.1	-0.1	-0.1
	표준편차 S.D.	'91~'00	1.1	1.0	1.6	1.2	1.5	0.9	0.9	1.1	0.8	1.2	1.9	1.1
		'01~'10	1.4	1.7	1.7	1.7	1.3	1.4	1.2	1.0	0.8	0.9	1.1	2.6
		'11~'20	0.9	1.0	1.6	1.4	0.7	0.7	0.7	1.2	1.0	0.7	1.5	1.5
		평년 Normals	1.2	1.4	1.6	1.4	1.2	1.0	1.0	1.1	1.0	0.9	1.5	1.9
		평년차 Diff.												
기온 (°C)	평균 Mean	'91~'00	3.0	4.6	8.7	14.0	18.3	21.6	25.4	26.4	23.0	17.5	11.1	5.4
		'01~'10	2.8	5.0	8.7	13.9	18.3	21.8	24.9	26.3	22.8	17.6	10.8	4.8
		'11~'20	2.1	4.1	8.8	13.7	18.8	21.9	25.5	26.8	22.1	16.9	10.7	3.7
		평년 Normals	2.6	4.6	8.7	13.8	18.5	21.8	25.3	26.5	22.6	17.3	10.9	4.6
		평년차 Diff.	-0.2	-0.1	0.0	-0.3	0.1	0.1	0.1	0.0	-0.2	-0.1	-0.1	-0.8
	표준편차 S.D.	'91~'00	0.6	1.2	0.8	1.0	0.7	0.7	1.5	1.5	0.9	0.9	1.1	0.9
		'01~'10	1.0	1.7	1.0	1.1	0.6	0.5	1.3	0.9	0.8	0.8	1.3	1.4
		'11~'20	1.8	1.1	0.8	1.1	0.7	0.6	1.5	1.1	0.8	0.9	1.2	1.4
		평년 Normals	1.3	1.4	0.9	1.0	0.7	0.6	1.4	1.2	0.9	0.9	1.2	1.4
	최고 Max.	'91~'00	7.5	9.5	13.7	19.3	23.4	25.7	29.1	30.1	27.4	22.5	16.0	10.2
		'01~'10	7.2	9.8	13.5	18.9	23.2	26.1	28.5	30.1	27.0	22.4	15.4	9.2
		'11~'20	6.6	8.9	14.2	19.2	24.4	26.6	29.5	31.1	26.5	21.8	15.5	8.2
		평년 Normals	7.1	9.4	13.8	19.1	23.7	26.1	29.0	30.4	26.9	22.2	15.6	9.2
		평년차 Diff.	-0.2	-0.2	0.2	-0.2	0.5	0.2	0.2	0.2	-0.1	-0.1	-0.3	-1.1
	최저 Min.	'91~'00	-1.0	0.1	4.5	9.5	14.0	18.4	22.7	23.6	19.5	13.2	6.8	1.2
		'01~'10	-0.8	1.0	4.5	9.6	14.4	18.6	22.4	23.5	19.7	13.8	6.9	1.1
		'11~'20	-1.8	-0.1	4.1	9.0	14.3	18.5	22.6	23.6	18.7	13.0	6.8	-0.3
		평년 Normals	-1.2	0.3	4.4	9.4	14.2	18.5	22.6	23.6	19.3	13.3	6.8	0.6
		평년차 Diff.	-0.2	-0.2	-0.1	-0.3	-0.1	0.0	-0.1	0.0	-0.1	0.1	0.0	-0.7
	강수량 (mm)	합계 Sum.	'91~'00	32.8	32.4	80.9	116.7	147.9	212.7	286.9	329.5	172.3	61.2	54.1
'01~'10			30.7	59.1	73.2	143.1	175.3	204.1	370.2	296.5	157.3	48.7	35.3	20.9
'11~'20			25.3	46.6	81.5	141.8	116.0	155.3	256.6	225.6	189.2	107.2	54.5	36.6
평년 Normals			29.6	46.0	78.5	133.8	146.4	190.7	304.5	283.8	172.9	72.3	47.9	27.7
평년차 Diff.			-7.3	0.7	4.2	3.9	4.2	-41.6	10.7	-15.2	5.6	22.1	-4.3	5.7
표준편차 S.D.		'91~'00	13.2	23.0	44.7	48.5	75.0	113.3	200.7	201.6	186.8	79.1	52.1	29.1
		'01~'10	25.4	43.0	47.3	75.7	82.4	97.7	210.8	197.1	107.9	34.2	38.0	13.8
		'11~'20	33.5	23.2	53.7	64.7	56.0	98.8	128.5	173.7	145.9	77.1	38.2	41.9
		평년 Normals	24.8	32.0	47.1	62.9	73.7	103.1	183.9	189.7	145.7	69.3	42.7	30.2
		평년차 Diff.												
상대습도(%) Relative Humidity	'91~'00	50.5	50.0	57.4	61.6	67.3	76.8	80.4	77.8	70.0	62.3	58.9	53.2	
	'01~'10	46.4	48.8	52.5	57.4	66.3	72.2	80.4	74.6	69.7	60.4	53.3	47.7	
	'11~'20	46.5	48.6	54.5	58.7	63.7	74.8	82.4	78.8	74.6	64.9	59.5	49.9	
	평년 Normals	47.8	49.1	54.8	59.3	65.7	74.6	81.0	77.1	71.4	62.5	57.2	50.3	
	평년차 Diff.	-3.0	-2.7	-2.0	-1.6	-2.0	-0.9	0.8	0.6	0.7	0.2	-1.1	-3.1	

월별평년값  
MONTHLY NORMALS

155 창원 Changwon

요소 Element		월 Month	1	2	3	4	5	6	7	8	9	10	11	12
			JAN.	FEB.	MAR.	APR.	MAY	JUN.	JUL.	AUG.	SEP.	OCT.	NOV.	DEC.
예기압 (hPa) Vapour Pressure	평균 Mean	'91~'00	4.0	4.4	6.5	9.9	13.9	19.7	26.0	26.7	19.7	12.6	8.1	5.0
		'01~'10	3.7	4.6	6.1	9.1	13.8	18.9	25.4	25.6	19.5	12.4	7.3	4.4
		'11~'20	3.6	4.3	6.3	9.2	13.5	19.5	26.8	27.5	19.8	12.6	8.1	4.3
		평년 Normals	3.8	4.5	6.3	9.4	13.7	19.3	26.0	26.6	19.7	12.5	7.8	4.5
		평년차 Diff.	-0.2	-0.2	-0.2	-0.5	-0.4	-0.2	0.2	0.2	0.0	0.0	-0.2	-0.5
	표준편차 S.D.	'91~'00	0.5	0.8	0.7	1.5	1.2	1.4	1.6	2.2	1.9	1.3	1.1	0.7
		'01~'10	0.5	1.0	0.6	0.7	0.7	0.8	1.8	2.2	1.7	1.5	1.2	0.7
		'11~'20	0.7	0.7	1.0	1.4	1.0	1.1	2.7	1.8	1.3	1.6	1.4	0.7
		평년 Normals	0.6	0.8	0.7	1.3	1.0	1.1	2.1	2.2	1.6	1.4	1.3	0.7
		평년차 Diff.												
일조시간(hr) Sunshine	'91~'00	172.1	193.7	186.7	207.4	215.7	155.3	141.7	161.1	171.5	206.8	174.4	169.1	
	'01~'10	187.0	184.1	202.0	207.5	206.7	171.5	128.4	167.0	152.7	208.4	190.7	190.4	
	'11~'20	208.5	188.9	227.1	222.2	246.9	184.6	164.9	194.4	166.9	208.6	184.7	201.3	
	평년 Normals	189.2	188.9	205.2	212.3	223.1	170.5	145.0	174.2	163.7	207.9	183.3	186.9	
	평년차 Diff.	9.5	5.3	14.7	3.1	17.6	10.1	8.1	14.8	5.7	2.4	3.7	10.2	
일사량(MJ/m <sup>2</sup> ) Solar radiation	'91~'00													
	'01~'10													
	'11~'20													
	평년 Normals													
	평년차 Diff.													
평균풍속(m/s) Mean Wind Speed			2.1	2.1	2.1	2.2	2.0	2.0	2.0	1.9	1.7	1.7	1.7	1.9
일 최대 강수량(mm) 1 Day Max. Precip.			15.8	27.2	32.3	54.8	63.5	78.6	95.9	93.4	71.3	48.9	27.9	15.6
전운량(1/10) Cloud Amount			3.2	3.6	4.4	4.5	4.9	6.2	6.8	6.0	5.5	3.8	3.4	2.8
소형증발량(mm) Evaporation(Small)														
대형증발량(mm) Evaporation(Large)														
최저초상온도(°C) Min. Temp. on Grass			-4.6	-3.2	1.0	6.1	11.4	16.5	21.3	22.1	17.2	10.3	3.3	-2.7
지면온도(°C) Ground Temp.			2.3	4.8	9.5	15.4	20.9	24.6	27.5	29.0	24.4	18.1	10.1	3.5
지중온도(°C) Underground Temp.	5cm													
	10cm													
	20cm													
	30cm													
	0.5m													
	1.0m													
	1.5m													
	3.0m													
5.0m														
안개계속시간(hr) Duration of the Fog			0.3	1.3	3.1	2.7	2.4	2.6	2.0	0.1	0.0	0.5	0.7	1.0

월별평년값  
MONTHLY NORMALS

156 광주 Gwangju

요소 Element		월 Month	1	2	3	4	5	6	7	8	9	10	11	12
			JAN.	FEB.	MAR.	APR.	MAY	JUN.	JUL.	AUG.	SEP.	OCT.	NOV.	DEC.
기압 (hPa)	해면 S.L.P.	'91~'00	1024.2	1022.5	1019.7	1015.1	1011.3	1007.2	1006.3	1007.9	1012.2	1018.7	1022.6	1025.1
		'01~'10	1024.4	1023.1	1019.3	1015.6	1011.3	1007.9	1006.8	1008.7	1013.6	1018.9	1022.3	1024.2
		'11~'20	1025.7	1024.2	1020.3	1015.5	1011.9	1007.5	1007.3	1007.7	1013.2	1019.4	1022.6	1025.7
		평년 Normals	1024.8	1023.2	1019.8	1015.4	1011.5	1007.5	1006.8	1008.1	1013.0	1019.0	1022.5	1025.0
		평년차 Diff.	0.4	0.5	0.3	0.1	0.1	0.0	0.4	0.4	0.2	0.3	0.1	0.5
	표준편차 S.D.	'91~'00	1.0	1.4	1.5	1.5	1.5	0.8	1.1	1.1	1.0	1.0	1.5	1.0
		'01~'10	1.4	2.0	1.5	1.7	1.1	1.3	1.3	1.0	0.9	0.8	1.2	2.4
		'11~'20	1.2	0.9	1.6	1.5	0.8	0.7	0.8	0.9	0.9	0.7	1.4	1.4
		평년 Normals	1.4	1.6	1.5	1.5	1.2	1.0	1.1	1.1	1.0	0.9	1.3	1.8
	기온 (°C)	평균 Mean	'91~'00	1.1	2.4	7.1	13.2	18.0	22.3	25.8	26.2	21.9	15.6	9.3
'01~'10			1.0	3.4	7.5	13.4	18.7	22.8	25.5	26.2	22.4	16.3	9.4	3.2
'11~'20			1.0	3.0	7.9	13.6	19.4	23.1	26.2	27.0	22.2	16.3	10.1	2.9
평년 Normals			1.0	2.9	7.5	13.4	18.7	22.7	25.9	26.5	22.2	16.1	9.6	3.2
평년차 Diff.			0.4	0.4	0.5	0.2	0.4	0.3	0.3	0.3	0.3	0.3	0.5	0.1
표준편차 S.D.		'91~'00	0.7	1.4	1.1	1.7	0.6	0.7	1.4	1.3	1.0	1.0	1.2	1.0
		'01~'10	1.2	1.8	1.1	1.1	0.5	0.7	1.2	1.1	1.0	1.2	1.5	1.6
		'11~'20	2.1	1.3	1.3	1.5	0.4	0.6	1.4	1.3	0.6	0.9	1.4	1.6
		평년 Normals	1.4	1.5	1.2	1.4	0.8	0.7	1.3	1.2	0.9	1.1	1.4	1.4
최고 Max.		'91~'00	5.8	7.8	13.0	19.9	24.0	27.4	30.0	30.5	26.9	21.6	15.0	8.7
		'01~'10	5.6	8.8	13.5	19.8	24.7	27.8	29.6	30.6	27.3	22.2	14.8	7.8
		'11~'20	5.6	8.2	14.3	20.0	25.7	28.6	30.5	31.5	27.2	21.9	15.2	7.5
		평년 Normals	5.7	8.3	13.6	19.9	24.8	27.9	30.0	30.9	27.1	21.9	15.0	8.0
		평년차 Diff.	0.4	0.5	0.6	0.3	0.5	0.4	0.4	0.2	0.2	0.1	0.4	-0.1
최저 Min.		'91~'00	-2.8	-2.1	2.1	7.5	12.6	18.2	22.7	22.8	17.7	10.6	4.5	-0.9
		'01~'10	-2.6	-1.1	2.5	7.8	13.7	18.7	22.6	23.0	18.5	11.5	4.7	-0.7
		'11~'20	-2.8	-1.4	2.8	8.3	14.0	19.1	23.1	23.7	18.3	11.7	5.9	-0.8
		평년 Normals	-2.7	-1.5	2.4	7.8	13.4	18.7	22.8	23.2	18.2	11.2	5.0	-0.8
		평년차 Diff.	0.4	0.3	0.3	0.3	0.4	0.5	0.3	0.4	0.4	0.3	0.5	0.1
강수량 (mm)		합계 Sum.	'91~'00	31.1	35.4	71.8	72.5	84.7	173.8	248.1	318.6	140.0	47.8	56.6
	'01~'10		37.4	60.2	51.9	91.1	112.3	164.7	360.9	337.5	156.0	37.3	31.2	42.0
	'11~'20		29.5	35.3	62.0	96.1	77.3	119.3	273.5	323.0	139.1	91.9	62.7	37.4
	평년 Normals		32.6	43.6	61.9	86.6	91.4	152.6	294.2	326.4	145.0	59.0	50.2	37.1
	평년차 Diff.		-4.5	-4.3	1.1	5.9	-5.2	-28.9	-14.7	28.6	-5.5	12.2	1.4	3.6
	표준편차 S.D.	'91~'00	9.2	15.9	35.9	49.8	36.1	102.1	115.3	143.0	112.1	37.3	39.6	23.1
		'01~'10	26.6	36.0	25.9	63.2	48.2	73.0	163.7	153.3	135.9	27.6	18.3	16.1
		'11~'20	22.1	16.2	33.9	44.0	33.7	57.7	120.5	201.2	80.0	62.8	46.0	20.7
		평년 Normals	20.2	26.5	32.1	52.2	41.4	80.7	139.2	162.1	108.1	49.7	38.0	19.9
	상대습도(%) Relative Humidity	'91~'00	66.5	63.5	62.8	61.2	66.0	73.5	78.6	77.7	72.5	67.7	67.9	67.8
'01~'10		66.0	61.0	58.4	58.2	64.0	69.6	79.0	76.7	72.4	65.7	64.3	66.3	
'11~'20		64.5	60.3	59.8	61.2	63.5	73.0	81.9	79.6	75.9	69.5	68.7	66.4	
평년 Normals		65.7	61.6	60.3	60.2	64.5	72.0	79.8	78.0	73.6	67.6	66.9	66.9	
평년차 Diff.		-2.0	-3.6	-2.6	-1.7	-1.9	-0.8	-0.2	-0.1	-0.7	-0.8	-1.2	-1.9	

월별평년값  
MONTHLY NORMALS

156 광주 Gwangju

요소 Element		월 Month	1 JAN.	2 FEB.	3 MAR.	4 APR.	5 MAY	6 JUN.	7 JUL.	8 AUG.	9 SEP.	10 OCT.	11 NOV.	12 DEC.
예기압 (hPa) Vapour Pressure	평균 Mean	'91~'00	4.5	4.7	6.3	9.4	13.3	19.5	25.9	26.1	19.0	12.0	8.1	5.4
		'01~'10	4.5	5.0	6.1	8.8	13.5	19.0	25.6	26.0	19.6	12.2	7.8	5.3
		'11~'20	4.4	4.7	6.5	9.4	13.8	20.2	27.6	28.0	20.1	12.9	8.8	5.2
		평년 Normals	4.4	4.8	6.3	9.2	13.5	19.6	26.4	26.7	19.6	12.3	8.2	5.3
		평년차 Diff.	0.0	-0.1	0.0	-0.1	-0.2	0.1	0.4	0.3	0.1	0.1	0.1	0.1
	표준편차 S.D.	'91~'00	0.4	0.6	0.6	1.9	1.0	1.3	1.4	1.4	2.0	1.1	1.0	0.6
		'01~'10	0.5	0.9	0.6	0.8	0.8	1.1	1.2	2.2	1.9	1.0	1.1	0.6
		'11~'20	0.7	0.7	1.1	1.4	1.5	1.5	2.6	2.4	1.8	1.6	1.6	0.7
		평년 Normals	0.5	0.7	0.8	1.4	1.1	1.4	2.0	2.2	1.9	1.3	1.3	0.6
		평년차 Diff.												
일조시간(hr) Sunshine	'91~'00	163.3	185.1	194.3	222.9	234.6	174.3	166.6	176.8	187.5	213.4	171.5	167.0	
	'01~'10	142.6	153.0	180.7	199.0	199.4	152.4	110.0	144.7	154.7	199.7	160.5	140.2	
	'11~'20	178.3	173.4	228.0	220.3	249.6	183.0	152.6	185.5	181.0	212.5	170.0	163.5	
	평년 Normals	161.4	170.5	201.0	214.1	227.9	169.9	143.1	169.0	174.4	208.5	167.4	156.9	
	평년차 Diff.	1.5	5.9	9.0	1.1	5.1	0.7	-2.3	-3.6	2.1	3.3	3.8	1.0	
일사량(MJ/m <sup>2</sup> ) Solar radiation	'91~'00	243.8	317.0	413.0	510.3	557.5	473.5	454.1	439.3	408.7	372.0	268.0	230.3	
	'01~'10	275.0	336.2	472.3	548.4	602.4	530.3	458.1	485.4	442.8	431.6	304.5	251.2	
	'11~'20	280.2	326.2	494.4	548.1	648.0	549.9	496.6	506.2	451.8	419.8	284.1	243.3	
	평년 Normals	266.3	326.5	459.9	535.6	602.7	517.9	469.6	477.0	434.4	407.8	285.5	241.6	
	평년차 Diff.	7.5	10.5	32.2	22.1	25.9	16.5	12.4	-0.3	12.2	11.3	11.2	6.9	
평균풍속(m/s) Mean Wind Speed			1.9	2.0	2.1	2.2	2.2	2.0	2.5	2.2	1.9	1.6	1.6	1.8
일 최대 강수량(mm) 1 Day Max. Precip.			12.6	20.6	21.8	34.8	38.0	56.9	85.0	98.7	62.4	28.9	19.3	14.1
전운량(1/10) Cloud Amount			4.9	4.6	4.7	4.7	5.0	6.4	7.2	6.2	5.5	4.0	4.5	4.8
소형증발량(mm) Evaporation(Small)														
대형증발량(mm) Evaporation(Large)						102.3	119.9	113.4	96.6	105.9	81.2	72.3		
최저초상온도(°C) Min. Temp. on Grass			-5.7	-4.6	-0.7	4.8	10.8	16.7	21.6	21.8	16.0	8.0	1.6	-3.9
지면온도(°C) Ground Temp.			1.6	3.7	9.0	15.8	21.9	26.1	28.1	28.9	24.5	17.8	9.7	3.3
지중온도(°C) Underground Temp.	5cm													
	10cm													
	20cm													
	30cm													
	0.5m													
	1.0m													
	1.5m													
	3.0m													
5.0m														
안개계속시간(hr) Duration of the Fog			2.8	2.6	3.6	3.5	2.7	1.6	1.3	1.1	2.7	4.2	4.9	2.5



월별평년값  
MONTHLY NORMALS

159 부산 Busan

요소 Element		월 Month	1	2	3	4	5	6	7	8	9	10	11	12
			JAN.	FEB.	MAR.	APR.	MAY	JUN.	JUL.	AUG.	SEP.	OCT.	NOV.	DEC.
기압 (hPa)	해면 S.L.P.	'91~'00	1022.1	1020.6	1019.0	1014.8	1011.5	1008.0	1007.4	1008.9	1012.3	1018.0	1021.7	1023.3
		'01~'10	1022.1	1021.2	1017.8	1014.9	1011.2	1008.3	1007.3	1009.0	1013.5	1017.8	1020.7	1022.0
		'11~'20	1023.1	1022.1	1018.8	1014.8	1011.6	1007.9	1007.8	1008.0	1012.9	1018.3	1021.2	1023.4
		평년 Normals	1022.4	1021.3	1018.5	1014.8	1011.4	1008.0	1007.5	1008.7	1012.9	1018.0	1021.2	1022.9
		평년차 Diff.	0.0	0.3	0.0	-0.2	-0.1	-0.2	0.1	0.2	-0.1	0.0	0.0	0.0
	표준편차 S.D.	'91~'00	0.9	1.2	1.6	1.5	1.6	0.8	1.2	1.2	1.0	1.0	1.5	0.9
		'01~'10	1.5	1.6	1.8	1.7	1.3	1.4	1.3	1.0	0.7	0.9	1.1	2.6
		'11~'20	0.9	1.0	1.6	1.4	0.8	0.8	0.7	1.2	1.2	0.6	1.5	1.4
		평년 Normals	1.2	1.4	1.7	1.5	1.2	1.0	1.1	1.2	1.1	0.9	1.4	1.8
		평년차 Diff.												
기온 (°C)	평균 Mean	'91~'00	3.7	5.0	8.9	13.8	17.6	20.7	24.4	25.7	22.6	17.7	11.9	6.5
		'01~'10	3.5	5.8	8.9	13.6	17.5	20.9	23.9	25.8	22.6	18.0	11.6	5.6
		'11~'20	3.4	5.3	9.5	13.9	18.5	21.5	25.0	26.8	22.6	17.9	12.2	5.2
		평년 Normals	3.6	5.4	9.1	13.8	17.9	21.0	24.4	26.1	22.6	17.9	11.9	5.8
		평년차 Diff.	0.4	0.5	0.5	0.2	0.4	0.3	0.3	0.2	0.3	0.3	0.3	0.0
	표준편차 S.D.	'91~'00	0.7	1.3	0.9	1.0	0.7	0.7	1.5	1.6	0.9	0.8	1.0	1.1
		'01~'10	1.1	1.8	1.1	1.1	0.8	0.7	1.5	1.3	0.8	1.2	1.2	1.8
		'11~'20	2.0	1.3	1.0	0.9	0.7	0.4	1.3	1.2	0.6	0.7	1.2	1.7
		평년 Normals	1.3	1.5	1.0	1.0	0.9	0.7	1.5	1.4	0.7	0.9	1.1	1.6
		평년차 Diff.												
	최고 Max.	'91~'00	8.4	10.0	13.6	18.4	21.8	24.2	27.6	29.1	26.6	22.5	16.7	11.2
		'01~'10	7.9	10.4	13.6	18.2	21.6	24.6	26.9	29.2	26.4	22.6	16.3	10.1
		'11~'20	8.2	10.1	14.1	18.1	22.7	25.2	28.1	30.2	26.4	22.4	16.9	9.8
		평년 Normals	8.2	10.2	13.8	18.2	22.0	24.6	27.5	29.5	26.4	22.5	16.6	10.4
		평년차 Diff.	0.4	0.4	0.4	0.0	0.3	0.2	0.2	0.1	0.1	0.1	0.3	-0.1
	최저 Min.	'91~'00	0.0	1.0	5.1	10.1	14.2	17.9	22.1	23.3	19.7	14.1	8.1	2.7
		'01~'10	0.0	2.0	5.2	10.0	14.3	18.1	21.5	23.4	19.9	14.7	8.1	2.0
		'11~'20	-0.3	1.4	5.6	10.3	15.3	19.0	22.7	24.3	19.9	14.6	8.7	1.4
		평년 Normals	-0.1	1.5	5.3	10.1	14.6	18.3	22.1	23.7	19.8	14.5	8.3	2.0
		평년차 Diff.	0.5	0.4	0.4	0.2	0.5	0.4	0.3	0.3	0.3	0.4	0.5	0.0
강수량 (mm)	합계 Sum.	'91~'00	37.6	40.5	90.0	118.5	156.1	217.4	295.0	345.3	120.3	56.3	59.0	25.9
		'01~'10	30.5	57.2	77.1	154.7	190.3	177.9	381.8	239.4	130.9	61.1	26.8	26.7
		'11~'20	35.5	51.1	102.2	149.4	121.2	170.1	303.6	214.8	230.5	121.5	65.3	48.9
		평년 Normals	34.5	49.6	89.7	140.9	155.9	188.4	326.8	266.5	160.6	79.6	50.4	33.8
		평년차 Diff.	0.1	-0.6	9.0	8.2	-1.5	-18.3	9.9	11.4	2.6	21.2	4.6	11.0
	표준편차 S.D.	'91~'00	18.1	31.4	44.8	69.7	75.2	129.7	162.0	228.8	94.8	47.8	76.5	31.6
		'01~'10	25.7	32.9	44.3	102.0	97.4	85.9	252.0	185.0	74.8	48.7	22.5	23.3
		'11~'20	37.7	21.4	58.6	61.2	58.8	111.6	217.6	173.1	129.4	47.8	44.7	50.4
		평년 Normals	27.5	28.8	49.0	78.5	81.2	108.7	210.1	198.7	110.8	55.4	53.7	37.2
		평년차 Diff.												
상대습도(%) Relative Humidity	'91~'00	48.9	49.3	57.6	62.7	70.1	80.3	85.1	82.1	73.0	64.0	59.0	50.1	
	'01~'10	46.5	49.1	55.3	60.6	69.2	74.4	83.4	77.3	72.4	61.7	52.8	46.2	
	'11~'20	44.9	49.9	55.3	59.9	65.7	75.7	81.7	76.3	72.6	62.5	57.1	48.1	
	평년 Normals	46.8	49.4	56.0	61.1	68.3	76.8	83.4	78.5	72.6	62.7	56.3	48.1	
	평년차 Diff.	-1.5	-2.0	-1.7	-1.6	-1.5	-0.6	-0.9	-1.4	-1.3	-1.3	-0.7	-2.0	-2.0

월별평년값  
MONTHLY NORMALS

159 부산 Busan

요소 Element		월 Month	1	2	3	4	5	6	7	8	9	10	11	12
			JAN.	FEB.	MAR.	APR.	MAY	JUN.	JUL.	AUG.	SEP.	OCT.	NOV.	DEC.
에 기 압 (hPa) Vapour Pressure	평균 Mean	91~00	4.2	4.7	6.7	10.1	14.1	19.5	26.0	27.1	20.1	13.2	8.7	5.2
		01~10	4.0	5.0	6.6	9.6	13.8	18.5	24.9	25.9	20.1	13.1	7.8	4.7
		11~20	3.9	4.8	6.8	9.6	13.9	19.4	25.7	26.7	19.9	13.0	8.6	4.7
		평년 Normals	4.0	4.8	6.7	9.8	13.9	19.1	25.6	26.6	20.0	13.1	8.4	4.9
		평년차 Diff.	0.0	0.0	0.0	-0.2	-0.1	0.2	0.1	-0.2	-0.2	-0.1	0.1	-0.1
	표준편차 S.D.	91~00	0.4	0.8	0.7	1.5	1.0	1.2	1.8	2.0	1.9	1.4	1.2	0.7
		01~10	0.7	1.1	0.6	0.9	1.0	1.4	2.2	2.2	1.4	1.5	1.4	0.9
		11~20	0.9	0.8	1.0	1.3	0.9	1.0	1.3	1.3	1.7	1.6	1.7	1.1
		평년 Normals	0.7	0.9	0.8	1.2	0.9	1.2	1.8	1.9	1.6	1.5	1.5	0.9
		평년차 Diff.												
일조시간(hr) Sunshine	91~00	198.9	197.2	183.7	211.8	232.5	173.8	177.0	199.6	179.3	211.6	195.5	204.1	
	01~10	184.7	174.6	191.6	200.5	198.3	175.5	141.3	178.5	156.0	202.0	190.8	196.5	
	11~20	225.8	196.5	230.7	225.5	254.6	191.6	198.6	219.3	186.1	222.7	200.3	216.3	
	평년 Normals	203.1	189.4	202.0	212.6	228.5	180.3	172.3	199.2	173.8	212.1	195.5	205.6	
	평년차 Diff.	4.1	6.9	9.0	2.6	6.8	0.6	6.5	-1.7	6.6	3.2	1.1	1.3	
일사량(MJ/m <sup>2</sup> ) Solar radiation	91~00	254.7	309.0	382.1	488.8	546.0	467.4	465.0	461.8	391.9	371.0	273.4	245.3	
	01~10	305.7	345.0	456.1	529.3	582.2	539.2	473.5	512.4	413.9	403.8	314.0	287.9	
	11~20	315.0	342.1	474.4	527.0	601.8	540.2	514.3	524.3	405.8	398.2	297.5	288.0	
	평년 Normals	291.8	332.0	437.6	515.0	576.7	515.6	484.3	498.7	403.9	391.0	295.0	273.7	
	평년차 Diff.	5.9	12.5	20.1	18.4	20.8	19.6	17.9	6.6	10.7	7.9	6.1	8.1	
평균풍속(m/s) Mean Wind Speed			3.5	3.5	3.8	3.8	3.5	3.2	3.7	3.6	3.4	3.1	3.1	3.3
일 최대 강수량(mm) 1 Day Max. Precip.			17.8	28.3	34.0	55.1	61.4	74.3	115.9	89.0	70.7	46.3	27.8	19.8
전 운 량 (1/10) Cloud Amount			3.2	3.8	4.5	4.7	5.1	6.4	6.8	5.9	5.7	4.1	3.6	2.9
소형증발량(mm) Evaporation(Small)			66.2	72.8	96.9	117.8	131.3	118.0	118.5	133.2	108.0	102.1	78.3	69.6
대형증발량(mm) Evaporation(Large)						80.0	90.9	80.2	80.9	90.7	74.2	70.2		
최저초상온도(°C) Min. Temp. on Grass			-3.6	-2.2	1.9	6.7	11.6	16.3	21.0	22.0	17.2	10.6	4.1	-1.9
지면온도(°C) Ground Temp.			3.4	6.0	10.4	16.3	21.5	25.0	27.9	29.4	24.4	18.9	11.6	4.9
지중온도(°C) Underground Temp.	5cm		4.1	6.1	10.1	15.6	20.5	24.1	27.1	28.7	24.4	19.2	12.4	6.1
	10cm		4.4	6.2	10.0	15.2	20.1	23.7	26.7	28.4	24.4	19.4	12.8	6.6
	20cm		5.1	6.4	9.9	14.8	19.6	23.1	26.1	28.0	24.5	19.8	13.7	7.7
	30cm		5.5	6.5	9.8	14.4	19.1	22.6	25.5	27.6	24.5	20.0	14.2	8.2
	0.5m		6.4	6.6	9.5	13.9	18.4	21.9	24.9	27.2	25.0	20.7	15.3	9.6
	1.0m		9.8	8.8	10.0	12.9	16.4	19.6	22.5	25.0	24.4	21.7	17.9	13.3
	1.5m		12.7	11.1	11.2	12.7	15.1	17.7	20.4	22.9	23.3	21.8	19.2	15.8
	3.0m		16.6	15.0	13.9	13.6	14.2	15.2	17.0	18.8	20.1	20.4	19.7	18.4
	5.0m		17.7	16.8	15.9	15.2	15.0	15.2	16.0	17.1	18.1	18.7	18.8	18.5
안개계속시간(hr) Duration of the Fog			0.3	0.8	1.8	6.2	8.7	14.9	11.1	1.3	0.3	0.1	0.4	0.0

월별평년값  
MONTHLY NORMALS

162 통영 Tongyeong

요소 Element		월 Month	1	2	3	4	5	6	7	8	9	10	11	12
			JAN.	FEB.	MAR.	APR.	MAY	JUN.	JUL.	AUG.	SEP.	OCT.	NOV.	DEC.
기압 (hPa)	해면 S.L.P.	'91~'00	1023.8	1022.0	1020.2	1015.9	1012.5	1008.8	1008.2	1009.6	1013.2	1019.1	1022.9	1024.8
		'01~'10	1022.6	1021.5	1018.2	1015.1	1011.3	1008.2	1007.3	1008.9	1013.4	1018.0	1021.0	1022.4
		'11~'20	1023.7	1022.6	1019.2	1015.1	1011.8	1008.0	1007.9	1008.1	1013.0	1018.6	1021.6	1024.0
		평년 Normals	1023.4	1022.0	1019.2	1015.4	1011.9	1008.3	1007.8	1008.9	1013.2	1018.6	1021.8	1023.8
		평년차 Diff.	0.5	0.3	0.5	0.0	0.3	-0.2	0.2	-0.4	0.1	0.3	0.3	0.5
	표준편차 S.D.	'91~'00	1.0	1.2	1.8	1.6	1.7	0.8	1.2	1.1	1.2	1.1	1.7	1.2
		'01~'10	1.4	1.8	1.6	1.6	1.2	1.3	1.3	1.0	0.8	0.9	1.0	2.6
		'11~'20	0.9	1.1	1.6	1.4	0.8	0.7	0.8	1.2	1.0	0.6	1.5	1.5
		평년 Normals	1.2	1.4	1.8	1.5	1.4	1.0	1.1	1.2	1.0	1.0	1.6	2.1
		평년차 Diff.												
기온 (°C)	평균 Mean	'91~'00	3.1	4.3	8.3	13.3	17.3	20.6	24.3	25.7	22.3	17.1	11.1	5.6
		'01~'10	3.3	5.4	8.8	13.5	17.5	21.0	24.2	25.9	22.7	17.8	11.3	5.6
		'11~'20	2.9	4.8	8.9	13.3	17.9	21.1	24.7	26.4	22.4	17.4	11.6	4.8
		평년 Normals	3.1	4.8	8.7	13.3	17.6	20.9	24.4	26.0	22.5	17.4	11.3	5.4
		평년차 Diff.	0.0	-0.1	0.1	-0.1	0.1	0.0	0.0	-0.1	-0.1	-0.2	0.1	-0.1
	표준편차 S.D.	'91~'00	0.8	1.2	0.9	1.0	0.6	0.6	1.3	1.3	1.0	0.8	1.0	1.1
		'01~'10	1.2	1.9	1.0	1.1	0.8	0.5	1.0	0.7	0.7	0.9	1.5	1.6
		'11~'20	1.7	1.3	1.1	1.0	0.6	0.5	1.0	1.2	0.6	0.9	1.2	1.7
		평년 Normals	1.2	1.5	1.0	1.0	0.7	0.5	1.1	1.1	0.8	0.9	1.2	1.5
		평년차 Diff.												
	최고 Max.	'91~'00	8.0	9.2	12.9	17.9	21.7	24.4	27.5	29.2	26.5	22.0	16.0	10.7
		'01~'10	8.1	10.4	13.6	18.1	22.0	25.1	27.5	29.7	27.1	22.9	16.3	10.6
		'11~'20	7.6	9.3	13.5	17.8	22.5	24.9	28.0	30.1	26.5	22.1	16.3	9.3
		평년 Normals	7.9	9.6	13.3	17.9	22.1	24.8	27.6	29.6	26.7	22.3	16.2	10.2
		평년차 Diff.	-0.2	-0.4	-0.1	-0.1	0.2	0.0	0.0	-0.1	-0.2	-0.3	-0.1	-0.5
	최저 Min.	'91~'00	-0.8	0.1	4.1	9.1	13.5	17.6	21.9	23.1	19.1	13.1	7.0	1.5
		'01~'10	-0.6	1.2	4.7	9.4	14.0	18.0	21.8	23.2	19.7	13.9	7.1	1.5
		'11~'20	-1.0	0.6	4.6	9.3	14.3	18.3	22.3	23.8	19.3	13.7	7.8	0.9
		평년 Normals	-0.8	0.6	4.5	9.2	13.9	18.0	22.0	23.4	19.4	13.6	7.3	1.3
		평년차 Diff.	0.0	-0.1	0.1	-0.1	0.0	0.1	0.0	0.0	0.0	-0.1	0.3	0.0
강수량 (mm)	합계 Sum.	'91~'00	35.9	37.7	95.9	103.8	154.4	210.4	296.2	290.4	123.8	53.2	53.9	26.8
		'01~'10	24.5	52.3	75.9	146.5	190.2	184.9	315.6	225.0	145.8	49.1	26.0	24.6
		'11~'20	36.3	58.5	105.3	166.1	134.2	192.0	255.5	216.4	261.7	126.9	65.8	45.8
		평년 Normals	32.2	49.5	92.4	138.8	159.6	195.8	289.1	243.9	177.1	76.4	48.6	32.4
		평년차 Diff.	2.4	8.7	9.3	10.5	-20.5	-1.8	-24.4	18.1	40.4	22.2	8.8	11.3
	표준편차 S.D.	'91~'00	14.9	33.1	52.3	56.7	94.9	117.7	203.2	191.5	102.4	39.9	61.9	28.0
		'01~'10	20.8	26.4	47.2	71.0	68.0	82.8	183.6	173.4	82.7	45.6	21.3	18.7
		'11~'20	38.5	21.8	61.8	77.2	63.3	132.9	136.2	152.6	184.0	62.7	44.3	43.1
		평년 Normals	26.3	28.0	53.7	71.5	77.7	109.6	172.3	170.5	140.2	60.7	47.2	31.9
		평년차 Diff.												
상대습도(%) Relative Humidity	'91~'00	53.0	52.5	59.1	63.1	68.6	77.3	81.8	79.1	71.2	64.7	62.1	55.6	
	'01~'10	53.7	55.7	59.0	65.5	74.1	79.1	86.4	81.0	76.3	67.4	61.8	55.0	
	'11~'20	54.3	57.6	64.0	68.3	73.5	81.7	86.5	83.0	78.3	69.9	66.6	57.5	
	평년 Normals	53.7	55.3	60.7	65.6	72.1	79.4	84.9	81.0	75.3	67.3	63.5	56.0	
	평년차 Diff.	0.3	0.7	2.3	0.7	-0.3	0.5	0.1	0.4	1.0	0.5	1.6	1.0	

월별평년값  
MONTHLY NORMALS

162 통영 Tongyeong

요소 Element		월 Month	1	2	3	4	5	6	7	8	9	10	11	12
			JAN.	FEB.	MAR.	APR.	MAY	JUN.	JUL.	AUG.	SEP.	OCT.	NOV.	DEC.
기압 (hPa)	평균 Mean	`91~`00	4.2	4.6	6.6	9.7	13.4	18.7	24.9	26.1	19.3	12.7	8.5	5.3
		`01~`10	4.4	5.3	7.0	10.2	14.8	19.7	26.2	27.1	21.3	14.0	8.7	5.4
		`11~`20	4.4	5.2	7.5	10.4	14.9	20.2	26.7	28.4	21.1	14.0	9.5	5.3
		평년 Normals	4.3	5.1	7.0	10.1	14.4	19.6	25.9	27.2	20.5	13.6	8.9	5.3
		평년차 Diff.	0.0	0.1	0.2	0.0	0.0	0.2	-0.1	0.0	0.0	-0.1	0.3	0.0
	표준편차 S.D.	`91~`00	0.4	0.7	0.6	1.5	0.9	1.2	2.1	2.8	1.5	1.2	1.1	0.6
		`01~`10	0.6	1.2	0.8	0.6	0.6	1.1	1.6	2.1	2.1	1.4	1.5	1.0
		`11~`20	0.9	0.8	1.1	1.3	0.7	0.8	1.6	2.5	1.4	1.4	1.5	0.9
		평년 Normals	0.6	1.0	0.9	1.2	1.0	1.2	1.9	2.6	1.9	1.4	1.4	0.8
		평년차 Diff.												
일조시간(hr) Sunshine	`91~`00	189.8	194.0	184.2	205.1	221.2	165.2	154.5	182.0	174.0	209.4	187.6	197.2	
	`01~`10	196.1	185.6	203.4	207.1	209.6	178.6	134.1	180.3	163.8	213.5	198.8	203.9	
	`11~`20	204.6	187.9	220.7	214.9	233.6	179.4	175.2	196.2	173.0	209.7	184.8	198.3	
	평년 Normals	196.8	189.2	202.8	209.0	221.4	174.4	154.6	186.2	170.3	210.9	190.4	199.8	
	평년차 Diff.	-2.0	-3.1	1.4	3.1	4.4	0.0	7.4	-3.3	0.1	-0.1	-5.7	-6.8	
일사량(MJ/m <sup>2</sup> ) Solar radiation	`91~`00													
	`01~`10													
	`11~`20													
	평년 Normals													
	평년차 Diff.													
평균풍속(m/s) Mean Wind Speed			2.6	2.7	2.7	2.6	2.3	2.1	2.5	2.4	2.4	2.3	2.3	2.6
일 최대 강수량(mm) 1 Day Max. Precip.			16.9	28.1	35.9	50.3	65.8	72.0	93.3	79.0	79.0	46.5	26.4	17.5
전운량(1/10) Cloud Amount														
소형증발량(mm) Evaporation(Small)														
대형증발량(mm) Evaporation(Large)														
최저초상온도(°C) Min. Temp. on Grass			-4.7	-3.1	1.1	6.2	11.4	16.4	21.1	22.3	17.3	10.3	3.5	-2.6
지면온도(°C) Ground Temp.			2.9	5.3	10.3	15.8	20.9	24.4	27.4	29.2	24.7	18.8	11.2	4.5
지중온도(°C) Underground Temp.	5cm													
	10cm													
	20cm													
	30cm													
	0.5m													
	1.0m													
	1.5m													
	3.0m													
5.0m														
안개계속시간(hr) Duration of the Fog														

월별평년값  
MONTHLY NORMALS

165 목포 Mokpo

요소 Element		월 Month	1	2	3	4	5	6	7	8	9	10	11	12
			JAN.	FEB.	MAR.	APR.	MAY	JUN.	JUL.	AUG.	SEP.	OCT.	NOV.	DEC.
기압 (hPa)	해면 S.L.P.	'91~'00	1024.9	1023.3	1020.7	1016.1	1012.3	1008.1	1007.2	1008.6	1013.0	1019.4	1023.3	1025.8
		'01~'10	1024.4	1023.0	1019.4	1015.7	1011.3	1007.8	1006.6	1008.5	1013.4	1018.8	1022.1	1024.1
		'11~'20	1025.5	1024.0	1020.4	1015.6	1012.0	1007.7	1007.2	1007.6	1013.1	1019.3	1022.4	1025.5
		평년 Normals	1024.9	1023.5	1020.1	1015.8	1011.8	1007.9	1007.0	1008.2	1013.2	1019.2	1022.6	1025.1
		평년차 Diff.	-0.1	0.1	-0.1	-0.2	-0.2	-0.2	0.0	0.0	-0.1	0.0	-0.3	0.1
	표준편차 S.D.	'91~'00	0.9	1.3	1.6	1.7	1.5	0.8	1.4	1.3	1.2	1.0	1.5	1.1
		'01~'10	1.4	2.1	1.5	1.5	1.1	1.3	1.2	0.9	1.0	1.0	1.1	2.6
		'11~'20	1.3	1.0	1.6	1.5	0.9	0.8	0.9	0.8	0.9	0.7	1.5	1.5
		평년 Normals	1.3	1.5	1.6	1.5	1.2	1.0	1.2	1.1	1.0	1.0	1.4	1.9
		평년차 Diff.												
기온 (°C)	평균 Mean	'91~'00	2.4	3.2	7.0	12.6	17.1	21.3	25.1	26.1	22.2	16.6	10.5	4.9
		'01~'10	1.6	3.2	6.8	12.3	17.5	21.6	24.8	26.1	22.4	16.7	10.1	3.9
		'11~'20	1.4	2.7	6.9	12.3	17.8	21.8	25.5	26.8	22.2	16.5	10.5	3.7
		평년 Normals	1.8	3.0	6.9	12.4	17.5	21.6	25.1	26.3	22.3	16.6	10.4	4.2
		평년차 Diff.	0.1	0.1	0.2	0.1	0.2	0.2	0.3	0.2	0.1	0.0	0.2	-0.2
	표준편차 S.D.	'91~'00	0.6	1.2	0.9	1.3	0.4	0.5	1.4	1.3	0.8	0.7	1.0	0.8
		'01~'10	1.1	1.7	1.2	1.0	0.6	0.6	0.9	1.1	0.9	1.0	1.2	1.3
		'11~'20	1.7	1.3	1.2	1.4	0.6	0.5	1.4	1.5	0.6	0.8	1.2	1.5
		평년 Normals	1.3	1.4	1.0	1.2	0.6	0.5	1.3	1.3	0.8	0.8	1.1	1.3
	최고 Max.	'91~'00	7.1	8.5	12.5	18.4	22.2	25.7	28.6	30.1	26.9	22.3	15.8	9.8
		'01~'10	5.4	7.5	11.5	17.2	22.2	25.6	27.9	29.7	26.5	21.4	14.4	7.8
		'11~'20	5.0	6.7	11.6	17.0	22.6	25.7	28.7	30.4	26.2	20.9	14.5	7.3
		평년 Normals	5.8	7.6	11.9	17.5	22.3	25.7	28.4	30.0	26.5	21.5	14.9	8.3
		평년차 Diff.	-0.3	-0.2	-0.1	-0.3	0.0	0.0	0.1	-0.1	-0.2	-0.5	-0.3	-0.7
	최저 Min.	'91~'00	-1.0	-0.6	3.0	8.2	13.0	18.0	22.5	23.1	18.7	12.4	6.5	1.0
		'01~'10	-1.4	-0.4	2.7	8.2	13.7	18.5	22.4	23.4	19.2	12.8	6.3	0.7
		'11~'20	-1.7	-0.8	2.9	8.3	13.9	18.9	23.1	24.1	19.0	12.9	7.1	0.5
		평년 Normals	-1.3	-0.6	2.9	8.2	13.5	18.5	22.7	23.5	19.0	12.7	6.6	0.7
		평년차 Diff.	0.2	0.1	0.1	0.1	0.2	0.4	0.4	0.3	0.2	0.2	0.3	-0.1
	강수량 (mm)	합계 Sum.	'91~'00	30.7	29.9	75.4	56.2	69.0	166.6	184.9	206.3	131.5	46.9	51.8
'01~'10			31.8	46.9	53.1	82.7	114.6	162.3	271.5	226.5	131.4	42.6	30.4	36.7
'11~'20			33.0	33.6	66.1	102.0	90.3	121.6	205.7	194.1	150.4	87.2	64.4	45.5
평년 Normals			31.8	36.8	64.9	80.3	91.3	150.2	220.7	209.0	137.7	58.9	48.9	37.2
평년차 Diff.			-1.4	-5.6	4.9	11.0	2.1	-22.9	-16.0	16.4	-9.8	12.0	5.5	7.9
표준편차 S.D.		'91~'00	12.6	16.2	45.7	38.0	32.6	106.5	96.1	107.0	116.5	46.9	39.6	21.6
		'01~'10	16.1	26.9	26.4	54.0	59.0	88.9	116.3	124.6	120.7	29.9	15.4	13.5
		'11~'20	27.2	10.2	46.5	53.6	44.0	68.1	90.3	112.8	82.7	63.2	48.0	26.3
		평년 Normals	19.0	19.8	40.3	51.1	48.7	88.6	104.9	111.8	104.6	51.2	38.5	21.5
상대습도(%) Relative Humidity		'91~'00	64.4	64.2	63.7	63.9	68.0	75.1	79.6	77.6	71.7	65.1	64.0	63.8
	'01~'10	72.3	71.3	69.8	70.0	75.8	80.2	87.2	82.6	78.1	71.3	69.8	72.1	
	'11~'20	75.6	74.4	73.8	75.3	77.5	84.2	88.6	85.3	81.5	75.5	74.9	73.4	
	평년 Normals	70.8	70.0	69.1	69.7	73.8	79.8	85.1	81.8	77.1	70.6	69.5	70.0	
	평년차 Diff.	2.1	1.0	1.3	1.7	1.3	2.0	1.4	1.5	1.3	1.4	1.9	1.3	

월별평년값  
MONTHLY NORMALS

165 목포 Mokpo

요소 Element		월 Month	1	2	3	4	5	6	7	8	9	10	11	12
			JAN.	FEB.	MAR.	APR.	MAY	JUN.	JUL.	AUG.	SEP.	OCT.	NOV.	DEC.
예기압 (hPa) Vapour Pressure	평균 Mean	‘91~‘00	4.7	5.0	6.4	9.3	13.1	18.9	25.2	26.0	19.3	12.4	8.3	5.6
		‘01~‘10	5.1	5.7	7.1	10.1	15.0	20.6	27.4	28.0	21.3	13.8	8.9	6.1
		‘11~‘20	5.3	5.7	7.5	10.8	15.6	21.8	28.8	29.7	21.7	14.4	9.8	6.1
		평년 Normals	5.0	5.5	7.0	10.1	14.6	20.4	27.1	27.9	20.8	13.5	9.0	5.9
		평년차 Diff.	0.1	0.1	0.2	0.3	0.4	0.7	0.9	0.9	0.5	0.3	0.3	0.0
	표준편차 S.D.	‘91~‘00	0.4	0.6	0.7	1.4	1.1	1.0	2.0	1.3	2.1	1.0	1.1	0.7
		‘01~‘10	0.6	1.0	0.8	0.7	0.5	1.0	1.5	2.2	2.0	1.3	1.0	0.7
		‘11~‘20	0.7	0.7	1.1	1.7	1.3	1.5	2.7	2.0	1.7	2.0	1.1	0.8
		평년 Normals	0.6	0.8	1.0	1.4	1.5	1.7	2.5	2.4	2.1	1.7	1.2	0.7
		평년차 Diff.												
일조시간(hr) Sunshine	‘91~‘00	141.4	166.4	176.6	208.6	224.6	171.5	175.0	209.7	186.2	211.5	171.4	152.0	
	‘01~‘10	138.0	156.8	191.9	208.6	205.6	165.1	136.5	186.3	173.9	212.8	169.2	132.5	
	‘11~‘20	162.5	160.4	217.8	219.3	239.6	186.9	167.9	206.3	194.0	209.8	159.3	146.8	
	평년 Normals	147.3	161.2	195.4	212.1	223.3	174.5	159.8	200.8	184.7	211.3	166.6	143.8	
	평년차 Diff.	4.0	6.7	11.3	7.2	7.0	3.2	1.8	-3.7	5.2	1.9	0.2	0.6	
일사량(MJ/m <sup>2</sup> ) Solar radiation	‘91~‘00	248.3	326.0	426.0	538.8	600.3	523.9	517.8	540.4	456.3	418.9	282.6	238.1	
	‘01~‘10	263.6	328.3	473.1	552.8	596.3	539.5	495.0	535.3	455.0	429.7	300.1	235.7	
	‘11~‘20	249.6	291.7	452.6	508.1	597.4	521.2	477.7	489.7	428.7	381.9	253.7	215.5	
	평년 Normals	253.8	315.3	450.6	533.2	598.0	528.2	496.8	521.8	446.6	410.2	278.8	229.8	
	평년차 Diff.	-0.3	1.3	7.7	1.1	9.0	5.3	2.4	-15.9	1.6	-1.0	0.5	0.7	
평균풍속(m/s) Mean Wind Speed			4.3	4.4	4.3	3.8	3.4	2.9	3.3	3.1	3.0	3.5	3.8	4.1
일 최대 강수량(mm) 1 Day Max. Precip.			11.2	17.4	24.0	33.6	37.8	56.7	66.9	72.9	62.4	31.9	20.4	15.5
전운량(1/10) Cloud Amount			5.5	5.0	4.9	4.8	5.1	6.3	6.9	5.9	5.3	4.1	4.7	5.3
소형증발량(mm) Evaporation(Small)			41.5	50.2	80.7	111.1	135.8	126.3	122.1	138.6	112.7	99.2	63.3	44.0
대형증발량(mm) Evaporation(Large)						78.6	96.8	89.7	88.2	99.6	80.4	68.6		
최저초상온도(°C) Min. Temp. on Grass			-3.4	-2.8	0.7	6.1	11.6	17.1	21.8	22.5	17.4	10.1	3.9	-1.4
지면온도(°C) Ground Temp.			2.9	4.6	9.0	15.0	20.8	25.1	27.8	29.4	24.7	18.3	10.9	4.7
지중온도(°C) Underground Temp.	5cm		3.5	4.7	8.5	14.2	19.6	24.0	26.9	28.4	24.2	18.3	11.4	5.5
	10cm		3.8	4.8	8.5	14.0	19.4	23.8	26.6	28.2	24.2	18.5	11.8	5.9
	20cm		4.5	5.2	8.6	13.8	19.0	23.2	26.0	27.9	24.4	19.0	12.7	6.9
	30cm		5.2	5.6	8.7	13.6	18.6	22.8	25.5	27.5	24.4	19.5	13.5	7.7
	0.5m		5.9	6.0	8.8	13.3	18.2	22.4	25.1	27.2	24.6	20.0	14.4	8.7
	1.0m		8.0	7.4	9.2	12.7	16.9	20.7	23.5	25.9	24.4	20.9	16.3	11.2
	1.5m		10.1	8.8	9.8	12.3	15.8	19.3	22.0	24.4	24.0	21.5	17.6	13.2
	3.0m		13.7	12.0	11.6	12.4	14.4	16.7	19.1	21.2	22.2	21.4	19.3	16.5
	5.0m		16.8	15.3	14.3	13.9	14.3	15.3	16.6	18.1	19.3	19.8	19.4	18.4
안개계속시간(hr) Duration of the Fog			3.5	8.9	10.8	13.0	10.1	8.3	8.5	2.4	2.6	3.9	5.9	3.6

월별평년값  
MONTHLY NORMALS

168 여수 Yeosu

요소 Element		월 Month	1	2	3	4	5	6	7	8	9	10	11	12
			JAN.	FEB.	MAR.	APR.	MAY	JUN.	JUL.	AUG.	SEP.	OCT.	NOV.	DEC.
기압 (hPa)	해면 S.L.P.	'91~'00	1023.3	1021.7	1019.6	1015.3	1011.8	1008.0	1007.4	1008.7	1012.4	1018.4	1022.3	1024.3
		'01~'10	1023.3	1022.1	1018.6	1015.5	1011.5	1008.4	1007.4	1009.1	1013.6	1018.4	1021.6	1023.3
		'11~'20	1024.0	1022.7	1019.2	1015.0	1011.7	1007.6	1007.5	1007.7	1012.7	1018.4	1021.5	1024.1
		평년 Normals	1023.5	1022.2	1019.1	1015.3	1011.7	1008.0	1007.4	1008.5	1012.9	1018.4	1021.8	1023.9
		평년차 Diff.	-0.2	0.1	-0.3	-0.3	-0.3	-0.5	-0.2	-0.1	-0.3	-0.2	-0.3	0.0
	표준편차 S.D.	'91~'00	1.1	1.3	1.8	1.6	1.3	0.9	1.3	1.5	0.9	1.1	1.8	1.2
		'01~'10	1.7	1.7	1.7	1.9	1.1	1.5	1.4	1.3	0.6	0.8	1.3	2.2
		'11~'20	1.2	0.8	1.8	1.4	0.8	0.8	0.8	1.1	0.9	0.7	1.5	1.5
		평년 Normals	1.4	1.3	1.7	1.6	1.1	1.1	1.1	1.4	0.9	0.8	1.6	1.7
		평년차 Diff.												
기온 (°C)	평균 Mean	'91~'00	2.8	4.0	8.0	13.2	17.5	20.9	24.4	25.7	22.4	17.2	11.1	5.6
		'01~'10	2.9	4.8	8.2	13.3	17.6	21.1	24.2	25.6	22.6	17.7	11.1	5.1
		'11~'20	2.7	4.3	8.7	13.4	18.4	21.6	25.0	26.7	22.6	17.7	11.7	4.7
		평년 Normals	2.8	4.4	8.3	13.3	17.9	21.2	24.5	26.0	22.6	17.5	11.3	5.1
		평년차 Diff.	0.4	0.4	0.4	0.1	0.4	0.3	0.3	0.2	0.3	0.2	0.4	0.0
	표준편차 S.D.	'91~'00	0.7	1.2	0.9	1.0	0.6	0.6	1.4	1.3	0.9	0.8	1.0	0.9
		'01~'10	1.1	1.8	1.1	1.0	0.6	0.6	1.2	0.8	0.6	1.0	1.2	1.5
		'11~'20	1.9	1.3	1.1	1.0	0.6	0.5	1.2	1.2	0.5	0.7	1.3	1.6
		평년 Normals	1.3	1.4	1.1	1.0	0.7	0.6	1.3	1.2	0.7	0.9	1.2	1.4
		평년차 Diff.												
	최고 Max.	'91~'00	6.9	8.4	12.2	17.6	21.7	24.3	27.5	28.9	26.1	21.3	15.1	9.7
		'01~'10	6.4	8.8	12.2	17.2	21.2	24.1	26.7	28.4	25.5	21.3	14.8	8.7
		'11~'20	6.5	8.3	12.8	17.3	22.3	24.7	27.6	29.5	25.6	21.2	15.4	8.4
		평년 Normals	6.6	8.5	12.4	17.4	21.7	24.4	27.3	28.9	25.8	21.3	15.1	8.9
		평년차 Diff.	0.4	0.3	0.3	0.0	0.3	0.2	0.2	0.0	0.2	0.2	0.3	-0.1
	최저 Min.	'91~'00	-0.4	0.4	4.5	9.5	14.1	18.2	22.1	23.2	19.6	13.8	7.8	2.3
		'01~'10	0.0	1.4	4.8	10.0	14.8	18.8	22.3	23.6	20.4	14.9	8.0	2.1
		'11~'20	-0.5	0.9	5.0	10.0	15.3	19.4	23.1	24.5	20.2	14.8	8.8	1.5
		평년 Normals	-0.3	0.9	4.8	9.9	14.7	18.8	22.5	23.8	20.0	14.5	8.2	2.0
		평년차 Diff.	0.5	0.3	0.4	0.3	0.4	0.4	0.4	0.4	0.3	0.4	0.5	0.1
강수량 (mm)	합계 Sum.	'91~'00	29.9	29.8	90.9	112.3	140.0	206.2	249.4	284.5	122.9	56.0	55.5	22.0
		'01~'10	18.6	48.5	68.2	127.4	165.0	197.1	340.6	242.2	146.0	43.3	28.0	22.9
		'11~'20	25.2	55.4	92.5	135.8	125.4	179.7	240.5	267.9	186.0	100.5	56.7	34.3
		평년 Normals	24.5	44.6	83.9	125.2	143.5	194.3	276.8	264.8	151.7	66.6	46.8	26.4
		평년차 Diff.	-0.6	3.3	8.2	8.6	-3.0	-19.4	-14.7	1.9	-5.4	18.5	5.0	7.8
	표준편차 S.D.	'91~'00	13.0	21.8	42.8	48.4	61.1	121.6	127.8	132.3	97.4	59.9	62.6	22.6
		'01~'10	12.1	25.8	39.3	55.9	49.2	106.2	196.8	135.6	119.0	28.9	22.7	12.6
		'11~'20	24.8	31.6	61.0	84.4	53.1	105.5	138.8	214.3	116.8	61.0	52.2	33.6
		평년 Normals	17.6	28.0	48.3	63.3	55.3	108.0	158.7	160.3	110.8	56.1	49.0	24.3
		평년차 Diff.												
상대습도(%) Relative Humidity	'91~'00	56.3	54.9	60.3	63.4	69.2	79.1	83.9	80.5	71.7	65.3	63.0	58.4	
	'01~'10	51.6	52.6	55.7	60.5	68.5	75.5	84.3	78.7	71.5	59.8	55.6	52.5	
	'11~'20	51.0	51.9	56.2	61.4	66.5	79.0	85.4	79.0	72.0	62.3	60.0	53.4	
	평년 Normals	53.0	53.1	57.4	61.8	68.1	77.9	84.5	79.4	71.7	62.5	59.5	54.8	
	평년차 Diff.	-1.6	-2.6	-1.8	-1.2	-1.4	0.4	-0.1	-0.4	-0.7	-1.0	-0.5	-2.0	

월별평년값  
MONTHLY NORMALS

168 여수 Yeosu

요소 Element		월 Month	1	2	3	4	5	6	7	8	9	10	11	12
			JAN.	FEB.	MAR.	APR.	MAY	JUN.	JUL.	AUG.	SEP.	OCT.	NOV.	DEC.
에 기 압 (hPa) Vapour Pressure	평균 Mean	`91~00	4.4	4.7	6.6	9.8	13.8	19.4	25.7	26.6	19.7	13.0	8.7	5.5
		`01~10	4.1	4.9	6.4	9.4	13.7	18.9	25.6	26.1	20.0	12.5	7.8	4.9
		`11~20	4.0	4.6	6.6	9.5	13.9	20.2	26.9	27.4	19.7	12.8	8.7	4.8
		평년 Normals	4.2	4.7	6.5	9.6	13.8	19.5	26.1	26.7	19.8	12.8	8.4	5.1
		평년차 Diff.	0.0	-0.1	0.0	-0.1	-0.1	0.4	0.4	0.2	0.0	0.0	0.2	-0.2
	표준편차 S.D.	`91~00	0.4	0.7	0.8	1.7	0.9	1.3	2.1	2.5	1.9	1.2	1.0	0.7
		`01~10	0.6	1.0	0.8	1.1	0.8	1.1	1.8	2.1	1.8	1.3	1.2	0.7
		`11~20	0.9	0.8	1.3	1.2	1.5	1.7	2.9	3.0	2.0	1.3	1.3	0.8
		평년 Normals	0.7	0.8	0.9	1.3	1.1	1.4	2.3	2.5	1.8	1.2	1.2	0.8
	일조시간(hr) Sunshine	`91~00	197.5	202.8	201.3	219.3	231.7	174.7	172.8	200.2	191.9	217.6	196.0	206.6
`01~10		177.4	176.9	195.8	204.3	200.3	160.1	134.0	173.3	165.2	211.3	184.5	186.6	
`11~20		205.0	195.1	232.2	222.6	251.1	190.6	182.3	218.7	186.1	228.7	188.9	200.1	
평년 Normals		193.3	191.6	209.8	215.4	227.7	175.1	163.0	197.4	181.1	219.2	189.8	197.8	
평년차 Diff.		0.0	5.1	6.4	-0.1	7.6	1.5	4.8	1.0	2.5	2.6	-0.9	-0.5	
일사량(MJ/m <sup>2</sup> ) Solar radiation	`91~00													
	`01~10													
	`11~20													
	평년 Normals													
	평년차 Diff.													
평균풍속(m/s) Mean Wind Speed			4.9	4.7	4.5	4.1	3.6	3.1	3.5	3.7	4.2	4.1	4.1	4.6
일 최대 강수량(mm) 1 Day Max. Precip.			13.5	26.5	35.3	48.8	59.6	71.9	90.3	88.7	65.2	40.9	22.9	14.5
전 운 량 (1/10) Cloud Amount			3.5	3.8	4.3	4.6	4.9	6.3	6.8	5.7	5.4	3.8	3.6	3.3
소형증발량(mm) Evaporation(Small)			77.3	83.2	110.9	138.1	156.9	137.7	136.6	153.5	142.8	134.9	91.3	76.9
대형증발량(mm) Evaporation(Large)						96.2	111.4	95.6	97.9	111.7	103.1	95.2		
최저초상온도(°C) Min. Temp. on Grass			-3.1	-2.1	1.7	6.7	11.8	16.5	21.1	22.1	17.7	11.3	4.7	-1.2
지면온도(°C) Ground Temp.			2.5	4.6	9.2	14.8	19.9	23.8	26.9	28.4	23.8	18.0	10.8	4.4
지중온도(°C) Underground Temp.	5cm		3.2	4.8	8.8	14.1	19.0	23.0	26.1	27.6	23.7	18.2	11.5	5.4
	10cm		3.6	5.0	8.8	13.9	18.8	22.7	25.7	27.4	23.8	18.6	12.1	6.1
	20cm		4.2	5.2	8.8	13.7	18.5	22.4	25.4	27.3	24.0	19.1	12.8	6.9
	30cm		4.7	5.3	8.6	13.3	18.0	22.0	25.0	27.0	24.1	19.5	13.4	7.6
	0.5m		5.9	5.8	8.7	12.9	17.6	21.5	24.3	26.7	24.4	20.3	14.8	9.0
	1.0m		8.3	7.2	8.8	12.0	16.0	19.7	22.5	25.2	24.3	21.3	17.0	11.9
	1.5m		11.0	9.2	9.6	11.6	14.6	17.9	20.7	23.4	23.6	21.8	18.7	14.6
	3.0m		16.3	14.4	13.2	12.9	13.6	15.1	17.0	19.0	20.4	20.7	20.0	18.4
	5.0m		17.9	17.1	16.3	15.4	15.0	15.1	15.6	16.5	17.5	18.2	18.6	18.5
안개계속시간(hr) Duration of the Fog			1.4	2.9	6.1	11.2	16.3	20.3	23.3	2.2	0.9	0.1	1.5	1.1



월별평년값  
MONTHLY NORMALS

169 흑산도 Heuksando

요소 Element		월 Month	1	2	3	4	5	6	7	8	9	10	11	12
			JAN.	FEB.	MAR.	APR.	MAY	JUN.	JUL.	AUG.	SEP.	OCT.	NOV.	DEC.
기압 (hPa)	해면 S.L.P.	‘91~‘00												
		‘01~‘10	1024.7	1023.4	1019.8	1015.9	1011.5	1008.0	1006.5	1008.5	1013.6	1019.1	1022.4	1024.3
		‘11~‘20	1025.3	1023.8	1020.2	1015.3	1011.6	1007.4	1006.7	1007.2	1013.0	1019.2	1022.2	1025.2
		평년 Normals	1024.8	1023.5	1019.9	1015.5	1011.5	1007.7	1006.4	1007.8	1013.1	1019.0	1022.2	1024.8
		평년차 Diff.	0.4	0.2	0.2	-0.2	0.1	-0.2	0.2	-0.4	-0.1	0.1	0.0	0.3
	표준편차 S.D.	‘91~‘00												
		‘01~‘10	1.4	2.3	1.5	1.4	1.1	1.5	1.2	0.7	1.1	1.4	1.3	3.1
		‘11~‘20	1.0	1.2	1.4	1.6	0.9	0.8	0.9	0.7	0.8	0.8	1.3	1.4
		평년 Normals	1.3	1.7	1.5	1.4	1.2	1.1	1.1	0.9	1.1	1.1	1.3	2.2
		평년차 Diff.												
기온 (°C)	평균 Mean	‘91~‘00												
		‘01~‘10	3.2	3.8	6.1	10.4	14.9	18.9	22.5	24.5	21.5	17.0	11.2	5.7
		‘11~‘20	3.6	3.9	6.7	10.8	15.8	19.6	23.3	25.0	21.3	16.8	11.8	5.9
		평년 Normals	3.4	3.8	6.5	10.7	15.2	19.2	22.9	24.7	21.3	16.9	11.5	5.9
		평년차 Diff.	0.1	0.0	0.3	0.2	0.3	0.2	0.3	0.2	-0.1	0.0	0.2	0.0
	표준편차 S.D.	‘91~‘00												
		‘01~‘10	0.8	1.5	0.9	0.8	0.8	0.7	0.8	1.0	0.5	0.9	1.1	1.1
		‘11~‘20	1.6	1.2	1.0	0.9	0.9	0.7	1.4	1.5	0.6	0.6	1.1	1.1
		평년 Normals	1.2	1.3	0.9	0.8	0.9	0.7	1.1	1.2	0.7	0.8	1.1	1.0
		평년차 Diff.												
	최고 Max.	‘91~‘00												
		‘01~‘10	5.2	6.3	9.5	14.2	18.7	22.5	25.6	27.7	24.2	19.4	13.7	7.9
		‘11~‘20	5.9	6.7	10.4	14.9	19.9	23.3	26.4	28.4	24.3	19.5	14.3	8.3
		평년 Normals	5.5	6.5	9.9	14.5	19.1	22.8	25.9	27.9	24.1	19.4	14.0	8.2
		평년차 Diff.	0.2	0.2	0.5	0.3	0.5	0.4	0.4	0.3	0.1	0.1	0.3	0.1
	최저 Min.	‘91~‘00												
		‘01~‘10	1.4	1.8	3.6	7.6	12.0	16.2	20.2	22.2	19.6	15.2	9.2	3.7
		‘11~‘20	1.7	1.7	4.1	7.9	12.6	17.0	21.0	22.8	19.2	14.9	9.8	3.8
		평년 Normals	1.5	1.8	3.9	7.8	12.3	16.6	20.6	22.5	19.4	15.1	9.5	3.9
		평년차 Diff.	0.1	0.0	0.1	0.0	0.3	0.2	0.2	0.2	-0.2	-0.1	0.1	0.0
강수량 (mm)	합계 Sum.	‘91~‘00												
		‘01~‘10	22.5	39.4	46.0	88.4	103.3	163.6	240.9	151.8	118.6	48.7	30.2	26.2
		‘11~‘20	24.2	32.2	53.6	99.3	88.7	133.5	183.1	231.1	124.7	77.3	61.6	46.1
		평년 Normals	23.0	32.8	50.8	88.8	96.7	157.5	208.1	211.2	120.5	58.7	46.1	33.1
		평년차 Diff.	0.9	-0.4	2.0	7.6	-5.7	-17.2	-17.9	14.1	3.0	13.3	11.1	9.2
	표준편차 S.D.	‘91~‘00												
		‘01~‘10	14.7	27.9	29.2	54.3	56.6	82.8	77.3	55.7	87.3	45.0	19.2	11.9
		‘11~‘20	16.5	8.1	36.3	54.7	52.8	84.4	53.2	166.3	68.6	47.5	41.7	22.9
		평년 Normals	14.4	20.5	31.6	51.0	51.6	88.6	74.2	147.3	70.6	45.9	36.2	22.1
		평년차 Diff.												
상대습도(%) Relative Humidity	‘91~‘00													
	‘01~‘10	68.7	70.9	73.1	76.1	81.3	87.6	93.1	89.2	83.5	73.7	68.8	68.2	
	‘11~‘20	70.2	71.6	74.0	78.2	81.5	90.4	94.1	90.9	86.7	78.0	75.1	70.8	
	평년 Normals	69.3	71.1	73.3	77.3	81.2	88.3	92.9	89.3	84.4	75.2	71.5	68.9	
	평년차 Diff.	0.6	0.5	0.6	0.8	0.3	1.6	0.9	1.1	1.8	2.1	2.7	1.4	

월별평년값  
MONTHLY NORMALS

169 흑산도 Heuksando

요소 Element		월 Month	1	2	3	4	5	6	7	8	9	10	11	12
			JAN.	FEB.	MAR.	APR.	MAY	JUN.	JUL.	AUG.	SEP.	OCT.	NOV.	DEC.
에 기 압 (hPa) Vapour Pressure	평균 Mean	91~00												
		01~10	5.5	5.9	7.2	9.8	13.8	19.3	25.6	27.7	21.6	14.6	9.6	6.5
		11~20	5.7	6.0	7.5	10.2	14.4	20.5	27.0	28.8	21.9	15.1	10.7	6.8
		평년 Normals	5.6	5.9	7.3	10.0	14.0	19.7	26.0	27.9	21.6	14.7	10.0	6.6
		평년차 Diff.	0.1	0.0	0.1	0.1	0.3	0.6	0.6	0.6	0.2	0.3	0.4	0.1
	표준편차 S.D.	91~00												
		01~10	0.4	0.8	0.6	0.8	0.9	1.0	1.0	2.0	1.4	1.3	1.2	0.6
		11~20	0.8	0.7	1.0	0.9	1.0	0.7	2.0	2.3	1.4	1.5	1.3	0.8
평년 Normals	0.6	0.8	0.8	1.0	1.0	1.1	1.7	2.2	1.5	1.4	1.2	0.7		
일조시간(hr) Sunshine	91~00													
	01~10	95.9	133.9	186.4	201.8	187.6	145.5	102.9	180.1	181.1	206.9	147.0	97.8	
	11~20	114.6	143.5	218.6	210.4	212.9	164.4	123.4	185.7	191.9	204.3	145.1	110.4	
	평년 Normals	103.9	140.6	199.9	205.2	200.3	158.5	118.3	187.1	185.1	204.0	147.1	109.0	
	평년차 Diff.	7.6	2.1	13.4	3.8	9.1	4.3	3.6	-1.0	4.8	0.2	-1.4	1.0	
일사량(MJ/m <sup>2</sup> ) Solar radiation	91~00													
	01~10	232.8	318.9	477.4	553.0	586.5	523.2	449.4	533.4	471.9	433.0	292.1	212.2	
	11~20	227.4	304.4	492.0	548.9	637.0	554.6	473.3	524.5	450.6	416.4	254.7	197.0	
	평년 Normals	223.9	310.4	478.3	549.6	607.5	535.5	463.4	528.2	452.8	419.0	272.4	207.3	
	평년차 Diff.	3.0	-5.0	17.4	14.5	36.0	28.4	12.0	6.4	2.4	3.0	-12.9	-6.9	
평균풍속(m/s) Mean Wind Speed			6.9	6.6	6.0	5.2	4.6	3.8	4.8	4.3	4.3	5.3	6.0	6.8
일 최대 강수량(mm) 1 Day Max. Precip.			10.8	17.4	21.4	38.0	42.0	67.0	75.3	75.4	58.7	33.9	19.8	15.6
전 운 량 (1/10) Cloud Amount			6.4	5.6	4.8	5.1	5.4	6.7	7.5	6.0	5.3	4.4	5.3	6.2
소형증발량(mm) Evaporation(Small)														
대형증발량(mm) Evaporation(Large)														
최저초상온도(°C) Min. Temp. on Grass			-0.5	-0.5	1.6	5.6	10.5	15.4	19.9	21.3	17.5	12.2	6.6	1.4
지면온도(°C) Ground Temp.			3.6	4.8	8.8	14.4	19.8	24.4	26.4	28.8	24.2	18.4	11.6	5.6
지중온도(°C) Underground Temp.	5cm													
	10cm													
	20cm													
	30cm													
	0.5m													
	1.0m													
	1.5m													
	3.0m													
5.0m														
안개계속시간(hr) Duration of the Fog			3.2	17.1	40.4	80.8	109.4	149.2	226.0	71.9	26.2	8.8	6.4	1.8

월별평년값  
MONTHLY NORMALS

170 완도 Wando

요소 Element		월 Month	1	2	3	4	5	6	7	8	9	10	11	12
			JAN.	FEB.	MAR.	APR.	MAY	JUN.	JUL.	AUG.	SEP.	OCT.	NOV.	DEC.
기압 (hPa)	해면 S.L.P.	'91~'00	1024.2	1022.6	1020.0	1015.7	1012.0	1008.0	1007.3	1008.5	1012.6	1018.9	1022.8	1025.2
		'01~'10	1023.8	1022.5	1019.0	1015.4	1011.2	1007.9	1006.7	1008.4	1013.1	1018.4	1021.8	1023.6
		'11~'20	1024.9	1023.5	1019.9	1015.4	1011.8	1007.7	1007.4	1007.6	1012.9	1018.9	1022.2	1025.1
		평년 Normals	1024.3	1022.9	1019.6	1015.5	1011.7	1007.8	1007.1	1008.2	1012.9	1018.7	1022.3	1024.6
		평년차 Diff.	-0.1	0.1	-0.1	-0.2	-0.2	-0.3	0.0	-0.1	-0.1	-0.1	-0.1	0.1
	표준편차 S.D.	'91~'00	0.8	1.2	1.7	1.6	1.5	0.7	1.2	1.3	1.0	1.0	1.4	1.1
		'01~'10	1.4	2.0	1.4	1.4	0.9	1.3	1.2	0.8	0.9	1.1	1.1	2.8
		'11~'20	1.0	1.2	1.4	1.5	0.8	0.7	0.8	1.0	0.9	0.7	1.4	1.4
		평년 Normals	1.2	1.5	1.5	1.4	1.1	0.9	1.1	1.1	0.9	1.0	1.3	2.0
		평년차 Diff.												
기온 (°C)	평균 Mean	'91~'00	3.2	4.0	7.8	12.8	17.1	20.7	24.4	25.6	22.3	16.9	11.0	5.6
		'01~'10	2.3	4.0	7.4	12.6	17.3	21.2	24.5	25.7	22.3	16.7	10.2	4.5
		'11~'20	2.6	3.9	8.2	13.2	18.4	21.7	25.3	26.6	22.4	17.1	11.3	4.7
		평년 Normals	2.7	3.9	7.8	12.9	17.6	21.2	24.7	26.0	22.3	16.9	10.8	4.9
		평년차 Diff.	0.1	0.0	0.3	0.2	0.5	0.5	0.4	0.3	0.1	0.0	0.1	-0.2
	표준편차 S.D.	'91~'00	0.9	1.3	0.8	1.1	0.6	0.8	1.3	1.1	1.0	0.8	1.2	1.0
		'01~'10	1.0	1.6	0.9	0.9	0.6	0.7	1.2	1.0	1.0	1.1	1.4	1.3
		'11~'20	1.9	1.3	1.1	1.2	0.5	0.5	1.4	1.3	0.5	0.8	1.3	1.4
		평년 Normals	1.4	1.3	1.0	1.1	0.8	0.8	1.3	1.2	0.9	0.9	1.3	1.3
	최고 Max.	'91~'00	6.5	7.8	11.8	17.1	21.0	24.2	27.5	28.8	25.9	20.9	14.9	9.4
		'01~'10	6.1	8.8	12.7	18.3	22.7	26.0	28.5	30.0	27.0	22.1	14.9	8.5
		'11~'20	6.4	8.4	13.4	18.4	23.7	26.1	29.0	30.6	26.8	21.9	15.7	8.5
		평년 Normals	6.3	8.3	12.6	17.9	22.5	25.4	28.3	29.8	26.6	21.6	15.2	8.8
		평년차 Diff.	0.2	0.4	0.8	0.6	1.1	0.8	0.8	0.6	0.5	0.4	0.4	-0.2
	최저 Min.	'91~'00	0.4	0.8	4.3	9.1	13.5	17.9	22.0	23.2	19.4	13.4	7.5	2.2
		'01~'10	-1.0	-0.1	2.9	7.8	12.9	17.6	21.7	22.7	18.8	12.4	6.0	0.9
		'11~'20	-0.8	0.0	3.6	8.7	13.9	18.4	22.5	23.6	18.8	13.1	7.5	1.1
		평년 Normals	-0.4	0.2	3.6	8.5	13.4	17.9	22.1	23.2	19.0	13.0	7.0	1.4
		평년차 Diff.	0.0	-0.3	-0.2	-0.1	0.1	0.3	0.3	0.1	-0.2	-0.3	-0.1	-0.4
	강수량 (mm)	합계 Sum.	'91~'00	36.8	36.5	120.7	105.1	119.4	204.9	247.9	230.0	178.1	56.8	70.6
'01~'10			31.6	63.2	91.1	146.0	175.3	236.3	313.1	282.9	170.0	60.6	40.9	37.3
'11~'20			33.5	58.0	99.2	174.1	146.2	180.3	210.6	203.4	181.2	101.7	76.8	43.6
평년 Normals			34.0	52.6	103.7	141.7	147.0	207.2	257.2	238.8	176.4	73.0	62.7	37.2
평년차 Diff.			-0.2	-0.2	8.2	22.5	11.6	-35.8	-28.5	-4.8	-5.7	16.5	5.5	9.8
표준편차 S.D.		'91~'00	20.9	28.9	52.8	39.5	42.1	141.9	178.9	156.0	183.6	48.1	90.4	27.6
		'01~'10	16.1	30.2	50.0	74.8	64.1	131.2	178.8	186.0	168.6	33.4	36.3	14.1
		'11~'20	29.5	21.8	57.4	102.7	75.4	91.5	78.1	132.6	89.7	66.5	64.0	32.4
		평년 Normals	22.1	28.8	53.1	79.5	64.3	121.4	153.7	157.7	147.7	53.5	66.9	25.6
		평년차 Diff.												
상대습도(%) Relative Humidity	'91~'00	66.2	65.3	65.9	67.0	71.7	80.2	84.7	82.4	74.6	68.3	68.3	67.1	
	'01~'10	64.8	63.0	62.7	63.2	70.2	77.6	84.6	81.5	76.9	68.0	66.5	65.8	
	'11~'20	64.4	63.5	64.3	67.3	70.5	80.7	85.9	83.8	80.0	71.6	71.1	67.1	
	평년 Normals	65.1	64.0	64.3	65.8	70.8	79.5	85.0	82.6	77.2	69.3	68.6	66.6	
	평년차 Diff.	-1.9	-2.4	-2.1	-1.7	-2.2	-0.5	-0.6	0.4	0.7	-0.2	0.0	-1.3	

월별평년값  
MONTHLY NORMALS

170 완도 Wando

요소 Element		월 Month	1	2	3	4	5	6	7	8	9	10	11	12
			JAN.	FEB.	MAR.	APR.	MAY	JUN.	JUL.	AUG.	SEP.	OCT.	NOV.	DEC.
기압 (hPa)	평균 Mean	’91~’00	5.2	5.5	7.1	10.1	13.9	19.5	25.9	27.1	20.2	13.3	9.2	6.2
		’01~’10	4.8	5.4	6.7	9.3	13.8	19.6	26.2	27.1	21.0	13.1	8.6	5.7
		’11~’20	4.9	5.4	7.2	10.3	14.7	20.7	27.6	29.0	21.6	14.2	9.9	6.0
		평년 Normals	5.0	5.4	7.0	9.9	14.1	19.9	26.6	27.7	20.9	13.5	9.2	6.0
		평년차 Diff.	-0.1	-0.2	-0.1	-0.2	-0.1	0.4	0.5	0.5	0.2	-0.1	0.0	-0.2
	표준편차 S.D.	’91~’00	0.5	0.7	0.7	1.8	1.0	1.3	1.7	1.6	1.9	0.8	1.1	0.7
		’01~’10	0.4	0.9	0.5	0.8	0.9	1.4	1.9	2.6	2.3	1.2	1.5	0.7
		’11~’20	0.9	0.7	1.4	1.7	1.4	1.3	2.7	1.8	1.8	2.1	1.7	1.0
		평년 Normals	0.6	0.7	0.9	1.5	1.2	1.4	2.2	2.2	2.0	1.5	1.5	0.8
		평년차 Diff.												
일조시간(hr) Sunshine	’91~’00	136.6	160.1	165.8	205.9	211.3	147.0	146.0	168.5	163.2	200.9	157.5	150.7	
	’01~’10	141.2	157.7	187.3	200.8	203.7	165.6	137.5	171.6	163.0	210.1	168.2	141.8	
	’11~’20	169.3	167.2	215.7	204.4	227.9	174.3	167.7	186.5	176.6	208.6	160.2	157.0	
	평년 Normals	149.0	161.6	189.6	203.7	214.3	162.3	150.4	175.5	167.6	206.5	162.0	149.9	
	평년차 Diff.	-0.1	4.7	8.6	0.1	7.8	3.3	4.7	-7.7	1.5	2.7	-1.0	0.9	
일사량(MJ/m <sup>2</sup> ) Solar radiation	’91~’00													
	’01~’10													
	’11~’20													
	평년 Normals													
	평년차 Diff.													
평균풍속(m/s) Mean Wind Speed			4.2	4.1	3.8	3.6	3.2	2.8	3.0	3.0	2.7	2.9	3.2	3.7
일 최대 강수량(mm) 1 Day Max. Precip.			15.3	26.7	44.4	57.7	61.9	72.4	83.6	92.6	71.1	45.0	31.8	18.3
전운량(1/10) Cloud Amount														
소형증발량(mm) Evaporation(Small)														
대형증발량(mm) Evaporation(Large)														
최저초상온도(°C) Min. Temp. on Grass			-3.7	-2.8	0.7	5.7	11.4	16.7	21.3	22.2	17.4	10.1	3.1	-2.4
지면온도(°C) Ground Temp.			2.2	4.3	9.1	15.2	21.2	25.2	28.1	30.0	24.9	18.3	10.3	3.8
지중온도(°C) Underground Temp.	5cm													
	10cm													
	20cm													
	30cm													
	0.5m													
	1.0m													
	1.5m													
	3.0m													
5.0m														
안개계속시간(hr) Duration of the Fog														

월별평년값  
MONTHLY NORMALS

172 고창 Gochang

요소 Element		월 Month	1	2	3	4	5	6	7	8	9	10	11	12
			JAN.	FEB.	MAR.	APR.	MAY	JUN.	JUL.	AUG.	SEP.	OCT.	NOV.	DEC.
기압 (hPa)	해면 S.L.P.	`91~00												
		`01~10												
		`11~20	1026.0	1024.5	1020.7	1015.7	1012.1	1007.8	1007.3	1007.9	1013.5	1019.7	1022.9	1025.9
		평년 Normals	1026.0	1024.5	1020.7	1015.7	1012.1	1007.8	1007.3	1007.9	1013.5	1019.7	1022.9	1025.9
		평년차 Diff.												
	표준편차 S.D.	`91~00												
		`01~10												
		`11~20	1.2	1.0	1.5	1.6	0.8	0.8	0.9	0.8	1.0	0.7	1.5	1.4
		평년 Normals	1.2	1.0	1.5	1.6	0.8	0.8	0.9	0.8	1.0	0.7	1.5	1.4
		평년차 Diff.												
기온 (°C)	평균 Mean	`91~00												
		`01~10												
		`11~20	0.0	1.8	6.3	11.9	17.9	22.0	25.6	26.3	21.0	14.8	9.1	2.1
		평년 Normals	0.0	1.8	6.3	11.9	17.9	22.0	25.6	26.3	21.0	14.8	9.1	2.1
		평년차 Diff.												
	표준편차 S.D.	`91~00												
		`01~10												
		`11~20	1.9	1.4	1.2	1.4	0.5	0.6	1.4	1.4	0.5	0.9	1.4	1.6
		평년 Normals	1.9	1.4	1.2	1.4	0.5	0.6	1.4	1.4	0.5	0.9	1.4	1.6
		평년차 Diff.												
	최고 Max.	`91~00												
		`01~10												
		`11~20	4.5	7.0	12.6	18.4	24.3	27.2	29.7	30.8	26.4	21.0	14.4	6.6
		평년 Normals	4.5	7.0	12.6	18.4	24.3	27.2	29.7	30.8	26.4	21.0	14.4	6.6
		평년차 Diff.												
	최저 Min.	`91~00												
		`01~10												
		`11~20	-4.4	-2.8	0.6	6.0	12.2	18.0	22.6	22.8	16.6	9.5	4.2	-2.0
		평년 Normals	-4.4	-2.8	0.6	6.0	12.2	18.0	22.6	22.8	16.6	9.5	4.2	-2.0
		평년차 Diff.												
강수량 (mm)	합계 Sum.	`91~00												
		`01~10												
		`11~20	31.1	33.1	47.0	83.8	69.6	89.0	284.6	285.2	123.8	76.1	59.1	43.1
		평년 Normals	31.1	33.1	47.0	83.8	69.6	89.0	284.6	285.2	123.8	76.1	59.1	43.1
		평년차 Diff.												
	표준편차 S.D.	`91~00												
		`01~10												
		`11~20	19.1	16.1	29.4	40.0	34.2	54.2	113.0	147.3	77.8	58.2	32.7	15.8
		평년 Normals	19.1	16.1	29.4	40.0	34.2	54.2	113.0	147.3	77.8	58.2	32.7	15.8
		평년차 Diff.												
상대습도(%) Relative Humidity	`91~00													
	`01~10													
	`11~20	77.6	74.6	72.8	73.5	75.0	82.3	86.6	85.1	84.4	80.0	77.8	77.5	
	평년 Normals	77.7	74.6	72.8	73.5	75.0	82.3	86.6	85.1	84.6	80.0	77.8	77.5	
	평년차 Diff.													

월별평년값  
MONTHLY NORMALS

172 고창 Gochang

요소 Element		월 Month	1 JAN.	2 FEB.	3 MAR.	4 APR.	5 MAY	6 JUN.	7 JUL.	8 AUG.	9 SEP.	10 OCT.	11 NOV.	12 DEC.
에 기 압 (hPa) Vapour Pressure	평균 Mean	’91~’00												
		’01~’10												
		’11~’20	4.9	5.4	7.0	10.2	15.0	21.5	28.3	28.8	20.8	13.6	9.2	5.7
		평년 Normals	4.9	5.4	7.0	10.2	15.0	21.5	28.3	28.8	20.8	13.6	9.2	5.7
		평년차 Diff.												
	표준편차 S.D.	’91~’00												
		’01~’10												
		’11~’20	0.8	0.6	1.1	1.4	1.3	1.2	2.3	1.8	1.2	1.6	1.4	0.8
		평년 Normals	0.8	0.6	1.1	1.4	1.3	1.2	2.3	1.8	1.2	1.6	1.4	0.8
		평년차 Diff.												
일조시간(hr) Sunshine	’91~’00													
	’01~’10													
	’11~’20	149.9	155.8	220.9	217.3	243.2	179.5	150.6	184.0	177.3	199.1	145.6	133.2	
	평년 Normals	149.9	155.8	220.9	217.3	243.2	179.5	150.6	184.0	177.3	199.1	145.6	133.2	
	평년차 Diff.													
일사량(MJ/m <sup>2</sup> ) Solar radiation	’91~’00													
	’01~’10													
	’11~’20													
	평년 Normals													
	평년차 Diff.													
평균풍속(m/s) Mean Wind Speed			2.7	2.9	3.0	3.0	2.7	2.4	2.6	2.4	2.1	2.3	2.7	2.9
일 최대 강수량(mm) 1 Day Max. Precip.			10.9	16.5	19.6	27.9	32.0	34.1	81.6	115.5	54.9	39.7	24.1	12.9
전 운 량 (1/10) Cloud Amount														
소형증발량(mm) Evaporation(Small)														
대형증발량(mm) Evaporation(Large)														
최저초상온도(°C) Min. Temp. on Grass			-7.0	-5.9	-3.2	2.6	9.4	15.7	21.3	21.7	15.0	6.7	0.8	-4.6
지면온도(°C) Ground Temp.			1.3	3.0	8.3	14.0	21.1	25.9	28.1	29.2	23.7	16.7	9.5	2.8
지중온도(°C) Underground Temp.	5cm													
	10cm													
	20cm													
	30cm													
	0.5m													
	1.0m													
	1.5m													
	3.0m													
	5.0m													
안개계속시간(hr) Duration of the Fog														

월별평년값  
MONTHLY NORMALS

184 제주 Jeju

요소 Element		월 Month	1	2	3	4	5	6	7	8	9	10	11	12
			JAN.	FEB.	MAR.	APR.	MAY	JUN.	JUL.	AUG.	SEP.	OCT.	NOV.	DEC.
기압 (hPa)	해면 S.L.P.	'91~'00	1024.5	1023.0	1020.2	1015.9	1012.1	1007.9	1006.9	1008.2	1012.5	1019.1	1023.0	1025.5
		'01~'10	1024.0	1022.8	1019.4	1015.9	1011.5	1008.0	1006.8	1008.4	1013.1	1018.6	1022.1	1023.9
		'11~'20	1025.2	1023.7	1020.3	1015.6	1012.0	1007.7	1007.3	1007.5	1012.8	1018.9	1022.3	1025.2
		평년 Normals	1024.6	1023.2	1020.0	1015.8	1011.9	1007.9	1007.0	1008.0	1012.8	1018.9	1022.5	1024.9
		평년차 Diff.	0.2	0.4	0.3	0.0	0.1	0.1	0.3	0.3	0.1	0.2	0.0	0.4
	표준편차 S.D.	'91~'00	0.9	1.5	1.6	1.5	1.4	0.7	1.5	1.4	1.2	1.1	1.5	0.9
		'01~'10	1.3	2.1	1.3	1.6	1.0	1.2	1.3	0.9	0.9	0.8	1.2	2.5
		'11~'20	1.1	1.1	1.6	1.6	0.9	0.8	0.8	0.9	0.8	0.8	1.4	1.4
		평년 Normals	1.2	1.6	1.5	1.5	1.1	0.9	1.2	1.1	1.0	0.9	1.4	1.8
		평년차 Diff.												
기온 (°C)	평균 Mean	'91~'00	6.2	6.5	9.5	13.9	17.9	21.4	25.9	26.7	23.1	18.1	13.1	8.6
		'01~'10	6.1	7.1	9.8	14.1	18.0	21.7	25.9	27.0	23.4	18.6	13.0	8.1
		'11~'20	6.0	6.9	10.2	14.6	19.0	22.0	26.7	27.8	23.5	18.9	13.9	8.2
		평년 Normals	6.1	6.8	9.8	14.2	18.3	21.7	26.2	27.2	23.3	18.6	13.3	8.3
		평년차 Diff.	0.4	0.4	0.4	0.4	0.5	0.2	0.4	0.4	0.3	0.4	0.5	0.2
	표준편차 S.D.	'91~'00	0.6	1.2	0.8	1.2	0.8	1.0	1.4	1.5	0.8	0.8	0.9	0.8
		'01~'10	1.0	1.3	0.8	1.0	0.6	0.7	1.1	1.1	0.9	0.9	1.3	1.1
		'11~'20	1.7	1.2	1.1	1.0	0.5	0.3	1.6	1.5	0.7	0.7	1.1	1.2
		평년 Normals	1.2	1.2	1.0	1.1	0.8	0.7	1.4	1.4	0.8	0.8	1.2	1.1
		평년차 Diff.												
	최고 Max.	'91~'00	8.7	9.4	12.7	17.6	21.7	24.8	29.1	29.5	25.9	21.3	16.3	11.5
		'01~'10	8.6	10.3	13.5	17.9	21.7	24.9	29.1	30.0	26.1	21.8	16.1	10.8
		'11~'20	8.5	9.9	13.8	18.4	22.9	25.1	29.8	30.7	26.2	21.9	16.9	10.8
		평년 Normals	8.6	9.9	13.3	18.0	22.1	24.9	29.3	30.1	26.1	21.6	16.4	11.0
		평년차 Diff.	0.3	0.5	0.5	0.5	0.5	0.1	0.3	0.3	0.3	0.3	0.4	0.0
	최저 Min.	'91~'00	3.7	3.7	6.4	10.5	14.5	18.6	23.4	24.3	20.4	15.1	10.0	5.7
		'01~'10	3.7	4.2	6.4	10.6	14.8	19.1	23.4	24.6	21.1	15.8	10.0	5.5
		'11~'20	3.7	4.1	7.0	11.3	15.8	19.7	24.2	25.5	21.1	16.3	11.1	5.7
		평년 Normals	3.7	4.0	6.6	10.8	15.0	19.1	23.7	24.8	20.9	15.7	10.4	5.6
		평년차 Diff.	0.5	0.4	0.5	0.6	0.6	0.4	0.4	0.5	0.5	0.6	0.6	0.3
강수량 (mm)	합계 Sum.	'91~'00	69.8	41.7	108.1	91.2	94.9	178.2	219.4	289.9	198.3	75.8	64.1	38.3
		'01~'10	75.2	68.7	80.7	85.5	114.4	163.6	232.5	246.7	250.1	73.9	59.3	65.8
		'11~'20	57.7	61.1	82.9	92.5	77.5	171.8	178.6	280.2	235.0	135.6	85.2	62.6
		평년 Normals	67.5	57.2	90.6	89.7	95.6	171.2	210.2	272.3	227.8	95.1	69.5	55.6
		평년차 Diff.	2.3	-5.4	2.0	0.1	-0.8	-10.2	-29.7	9.8	6.2	14.8	7.6	7.9
	표준편차 S.D.	'91~'00	43.3	18.5	62.7	61.4	45.8	87.5	207.9	192.6	171.5	77.7	46.6	20.7
		'01~'10	41.8	26.7	47.4	51.4	75.2	88.7	145.0	89.4	245.2	53.6	42.7	32.1
		'11~'20	39.0	37.4	40.4	43.2	39.3	97.0	159.4	178.4	197.1	109.1	69.7	33.2
		평년 Normals	40.6	29.9	50.8	50.8	55.9	88.2	168.4	155.6	200.9	85.5	53.7	30.9
		평년차 Diff.												
상대습도(%) Relative Humidity	'91~'00	65.8	64.8	67.3	68.3	70.2	79.0	79.7	78.3	73.0	68.1	67.7	65.9	
	'01~'10	61.7	60.6	58.8	60.2	66.1	73.0	75.2	72.5	72.1	63.0	59.9	61.8	
	'11~'20	64.5	64.4	63.6	65.8	68.9	81.6	80.0	77.8	76.0	67.9	67.3	64.7	
	평년 Normals	64.0	63.3	63.2	64.8	68.4	77.9	78.3	76.2	73.7	66.4	65.0	64.1	
	평년차 Diff.	-1.3	-1.6	-1.7	-1.7	-2.0	1.1	0.0	-0.3	0.0	-0.5	-0.1	-1.0	

월별평년값  
MONTHLY NORMALS

184 제주 Jeju

요소 Element		월 Month	1	2	3	4	5	6	7	8	9	10	11	12
			JAN.	FEB.	MAR.	APR.	MAY	JUN.	JUL.	AUG.	SEP.	OCT.	NOV.	DEC.
에 기 압 (hPa) Vapour Pressure	평균 Mean	91~00	6.4	6.5	8.2	11.2	14.5	20.2	26.6	27.4	20.9	14.5	10.5	7.6
		01~10	6.0	6.5	7.4	9.9	13.6	19.1	25.1	25.9	21.0	13.8	9.3	6.9
		11~20	6.2	6.6	8.2	11.1	15.0	21.4	27.7	28.8	21.9	15.1	11.0	7.2
		평년 Normals	6.2	6.5	7.9	10.7	14.4	20.2	26.5	27.3	21.3	14.5	10.3	7.2
		평년차 Diff.	0.0	0.0	0.0	-0.1	0.0	0.5	0.4	0.4	0.3	0.2	0.3	-0.1
	표준편차 S.D.	91~00	0.4	0.9	0.9	1.9	1.3	1.3	1.9	2.1	2.0	1.6	1.4	0.9
		01~10	0.4	0.8	0.5	1.0	1.3	0.8	1.0	1.4	1.5	0.8	1.5	0.8
		11~20	0.8	0.7	1.1	1.4	1.2	1.1	1.6	1.5	1.4	1.8	1.3	0.9
		평년 Normals	0.6	0.8	0.9	1.6	1.4	1.4	1.9	2.1	1.7	1.5	1.5	0.9
		평년차 Diff.												
일조시간(hr) Sunshine	91~00	69.9	110.3	149.5	195.6	214.9	163.6	201.8	193.7	171.8	179.0	132.3	94.1	
	01~10	64.8	113.9	166.7	191.0	197.4	164.9	178.3	188.1	151.7	176.6	121.2	70.5	
	11~20	76.0	106.0	181.9	202.9	224.4	150.5	189.4	203.6	153.2	164.4	117.6	72.8	
	평년 Normals	70.2	110.0	166.0	196.5	212.2	159.7	189.8	195.1	158.9	173.3	123.7	79.1	
	평년차 Diff.	-0.2	4.6	7.1	2.1	0.3	-11.2	-5.8	-0.5	-2.8	-5.2	-2.3	-5.7	
일사량(MJ/m <sup>2</sup> ) Solar radiation	91~00	142.7	224.2	334.4	458.6	546.0	473.9	517.7	480.7	396.0	351.2	232.2	165.8	
	01~10	174.8	269.5	428.0	524.4	585.0	529.2	557.4	533.0	416.3	397.8	251.9	162.9	
	11~20	187.2	260.0	451.1	538.2	631.8	517.0	572.4	553.6	426.0	377.3	249.6	168.8	
	평년 Normals	168.2	251.2	404.5	507.1	587.6	506.7	549.1	522.4	412.8	375.4	244.5	165.8	
	평년차 Diff.	6.4	15.2	26.6	17.2	17.1	-0.6	6.7	6.5	5.9	2.7	4.5	-0.8	
평균풍속(m/s) Mean Wind Speed			4.1	3.8	3.6	3.2	2.9	2.7	2.9	2.9	3.1	3.4	4.1	
일 최대 강수량(mm) 1 Day Max. Precip.			27.3	22.5	28.5	34.4	40.4	57.6	79.3	109.7	101.1	53.1	27.4	20.4
전운량(1/10) Cloud Amount			7.1	6.3	5.6	5.3	5.4	6.8	6.3	5.8	6.0	5.1	5.6	6.6
소형증발량(mm) Evaporation(Small)			51.1	60.1	90.7	116.9	142.8	125.9	158.1	155.1	120.4	110.6	73.7	57.0
대형증발량(mm) Evaporation(Large)						79.3	97.6	84.4	107.4	105.2	81.7	74.5		
최저초상온도(°C) Min. Temp. on Grass			1.4	1.3	3.9	7.8	12.4	17.3	22.2	23.1	18.8	13.0	7.5	3.0
지면온도(°C) Ground Temp.			5.4	7.0	11.2	16.9	22.1	25.2	29.6	30.1	25.4	19.8	12.9	7.3
지중온도(°C) Underground Temp.	5cm		5.9	7.1	10.7	16.1	21.0	24.4	28.5	29.5	25.2	20.0	13.7	8.2
	10cm		6.6	7.4	10.9	16.0	21.0	24.4	28.5	29.6	25.5	20.3	14.3	8.9
	20cm		7.2	7.7	10.9	15.8	20.6	24.0	28.1	29.5	25.8	20.8	15.0	9.8
	30cm		8.5	8.5	11.1	15.5	20.1	23.5	27.4	29.1	25.8	21.2	15.9	11.0
	0.5m		10.2	9.7	11.5	15.1	19.5	22.9	26.8	28.7	25.9	21.7	17.1	12.8
	1.0m		12.3	10.9	11.7	14.1	17.8	21.2	24.9	27.3	25.5	22.2	18.5	15.0
	1.5m		13.1	11.5	11.9	13.4	16.3	19.3	22.7	25.5	24.9	22.3	19.3	15.8
	3.0m		17.0	15.4	14.2	13.8	15.0	17.4	20.6	23.4	23.4	21.9	20.4	18.8
	5.0m		18.5	17.7	16.8	15.9	15.5	16.1	17.5	19.3	20.4	20.4	19.9	19.3
안개계속시간(hr) Duration of the Fog			0.4	0.6	2.5	5.9	12.4	16.4	5.3	0.4	1.6	0.5	0.1	0.0



월별평년값  
MONTHLY NORMALS

185 고산 Gosan

요소 Element		월 Month	1	2	3	4	5	6	7	8	9	10	11	12
			JAN.	FEB.	MAR.	APR.	MAY	JUN.	JUL.	AUG.	SEP.	OCT.	NOV.	DEC.
기압 (hPa)	해면 S.L.P.	'91~'00	1023.2	1021.8	1019.0	1015.0	1011.5	1007.3	1006.5	1007.5	1011.5	1018.1	1021.8	1024.3
		'01~'10	1023.0	1021.8	1018.6	1015.3	1011.0	1007.6	1006.6	1008.0	1012.3	1017.8	1021.2	1022.8
		'11~'20	1024.5	1023.1	1019.9	1015.4	1012.0	1007.6	1007.4	1007.3	1012.3	1018.4	1021.8	1024.6
		평년 Normals	1023.6	1022.2	1019.2	1015.3	1011.5	1007.5	1006.8	1007.6	1012.1	1018.1	1021.6	1023.9
		평년차 Diff.	0.4	0.2	0.3	0.1	0.1	0.0	0.2	0.0	0.2	0.2	0.1	0.4
	표준편차 S.D.	'91~'00	1.0	1.7	1.6	1.6	1.3	0.7	1.4	1.5	1.3	1.2	1.2	1.2
		'01~'10	1.3	1.9	1.3	1.5	1.0	1.1	1.4	0.9	1.0	0.8	1.2	2.4
		'11~'20	1.1	1.2	1.6	1.4	0.9	0.8	0.8	1.0	0.9	0.7	1.3	1.2
		평년 Normals	1.3	1.7	1.5	1.4	1.1	0.9	1.3	1.2	1.1	0.9	1.2	1.8
		평년차 Diff.												
기온 (°C)	평균 Mean	'91~'00	6.3	6.4	9.2	13.3	16.8	20.4	24.7	25.9	22.8	18.1	13.4	8.9
		'01~'10	6.1	7.0	9.4	13.3	16.9	20.8	24.7	26.5	23.3	18.6	13.3	8.4
		'11~'20	5.9	6.6	9.6	13.5	17.5	20.9	25.2	26.8	23.0	18.7	13.9	8.2
		평년 Normals	6.1	6.6	9.4	13.4	17.1	20.7	24.9	26.4	23.0	18.5	13.5	8.5
		평년차 Diff.	-0.1	-0.1	0.1	0.1	0.3	0.1	0.2	0.2	-0.1	0.2	0.2	-0.1
	표준편차 S.D.	'91~'00	0.6	1.3	0.8	1.2	0.7	0.6	1.2	1.2	0.7	0.7	0.9	0.9
		'01~'10	1.0	1.4	0.8	0.7	0.6	0.6	0.9	0.9	0.9	0.8	1.2	1.1
		'11~'20	1.6	1.0	1.0	1.0	0.5	0.6	1.4	1.2	0.6	0.6	1.2	1.1
		평년 Normals	1.1	1.2	0.9	1.0	0.7	0.6	1.2	1.2	0.7	0.7	1.1	1.1
		평년차 Diff.												
	최고 Max.	'91~'00	8.6	8.9	12.1	16.3	19.8	23.1	27.1	28.6	25.7	21.0	16.3	11.4
		'01~'10	8.6	10.0	12.7	16.8	20.4	23.9	27.4	29.5	26.5	21.7	16.2	11.0
		'11~'20	8.2	9.4	12.7	17.0	21.0	24.1	27.9	29.8	26.0	21.6	16.7	10.7
		평년 Normals	8.4	9.4	12.5	16.7	20.4	23.7	27.4	29.3	26.1	21.4	16.4	11.0
		평년차 Diff.	-0.2	0.0	0.2	0.2	0.4	0.3	0.1	0.2	0.1	0.2	0.2	-0.2
	최저 Min.	'91~'00	3.9	4.0	6.5	10.5	14.1	18.2	22.8	23.8	20.5	15.6	10.7	6.2
		'01~'10	3.8	4.2	6.3	10.4	14.2	18.3	22.5	24.0	20.7	16.0	10.6	5.8
		'11~'20	3.7	4.0	6.7	10.6	14.7	18.7	23.3	24.6	20.6	16.1	11.3	5.7
		평년 Normals	3.8	4.1	6.5	10.5	14.3	18.4	22.9	24.1	20.6	15.9	10.9	5.9
		평년차 Diff.	0.0	-0.1	0.0	0.1	0.1	0.1	0.2	0.2	0.0	0.2	0.2	-0.2
강수량 (mm)	합계 Sum.	'91~'00	46.9	32.2	82.7	85.3	121.2	142.1	174.6	212.4	108.3	33.6	58.1	27.8
		'01~'10	38.7	53.2	72.2	92.2	107.1	158.8	201.4	208.3	110.8	65.1	56.4	41.1
		'11~'20	36.4	57.9	73.6	106.7	124.8	173.4	127.2	185.0	142.1	72.0	66.2	53.2
		평년 Normals	40.6	47.8	76.2	94.7	117.7	158.1	167.7	201.9	120.4	56.9	60.2	40.7
		평년차 Diff.	-3.3	0.9	0.4	8.3	7.5	9.4	-10.3	0.1	4.2	11.2	2.8	9.0
	표준편차 S.D.	'91~'00	25.7	20.7	34.0	53.9	91.0	72.0	181.4	147.6	82.7	22.9	57.2	16.4
		'01~'10	18.7	26.8	30.8	43.8	64.2	88.1	108.3	97.6	95.9	27.9	43.5	26.8
		'11~'20	26.0	18.1	31.5	64.2	79.0	72.8	98.4	95.5	109.6	53.7	56.1	34.2
		평년 Normals	23.3	24.2	31.4	53.5	76.4	76.4	133.5	112.7	94.6	39.8	51.0	28.0
		평년차 Diff.												
상대습도(%) Relative Humidity	'91~'00	69.3	70.6	72.7	75.9	80.8	87.0	89.4	85.7	77.4	71.6	70.5	68.7	
	'01~'10	64.2	65.2	65.9	70.6	77.8	82.8	87.6	81.0	76.0	66.2	63.4	63.2	
	'11~'20	67.1	67.8	70.9	76.2	82.0	88.9	90.7	85.1	79.9	71.2	69.9	67.7	
	평년 Normals	66.9	68.0	69.9	74.2	80.2	86.2	89.2	83.9	77.8	69.7	67.9	66.5	
	평년차 Diff.	-0.1	-0.4	0.4	1.0	0.7	1.1	0.8	0.7	0.6	0.7	0.8	0.5	

월별평년값  
MONTHLY NORMALS

185 고산 Gosan

요소 Element		월 Month	1	2	3	4	5	6	7	8	9	10	11	12
			JAN.	FEB.	MAR.	APR.	MAY	JUN.	JUL.	AUG.	SEP.	OCT.	NOV.	DEC.
에 기 압 (hPa) Vapour Pressure	평균 Mean	'91~'00	6.8	7.1	8.7	11.9	15.6	20.9	27.9	28.8	21.9	15.2	11.3	8.0
		'01~'10	6.3	6.9	8.2	11.1	15.2	20.6	27.4	28.2	22.1	14.6	10.1	7.2
		'11~'20	6.4	6.9	8.8	12.0	16.4	22.0	29.1	29.9	22.5	15.6	11.5	7.6
		평년 Normals	6.5	7.0	8.6	11.7	15.7	21.2	28.1	28.9	22.2	15.1	11.0	7.6
		평년차 Diff.	-0.1	-0.1	0.1	0.2	0.3	0.4	0.3	0.4	0.1	0.3	0.3	0.0
	표준편차 S.D.	'91~'00	0.4	1.0	0.7	1.9	1.1	1.2	2.0	1.8	1.8	1.1	1.3	0.8
		'01~'10	0.6	0.9	0.5	0.9	1.2	0.9	1.3	1.9	2.2	0.8	1.3	0.7
		'11~'20	1.0	0.8	1.3	1.5	0.8	0.8	2.3	2.0	2.0	2.0	1.9	0.9
		평년 Normals	0.7	0.8	0.9	1.5	1.1	1.1	2.0	2.0	1.9	1.4	1.6	0.9
		평년차 Diff.												
일조시간(hr) Sunshine	'91~'00	94.4	130.2	158.8	197.4	213.1	163.4	181.1	216.9	194.9	205.6	154.8	119.8	
	'01~'10	85.4	128.5	169.7	188.5	185.6	153.1	156.7	211.8	184.2	203.5	145.2	92.4	
	'11~'20	106.6	134.3	197.6	202.9	217.3	151.6	179.9	230.4	183.0	210.6	152.1	106.8	
	평년 Normals	95.4	131.0	175.4	196.3	205.3	156.0	172.6	219.7	187.4	206.6	150.7	106.3	
	평년차 Diff.	4.5	4.5	8.4	0.0	3.7	-2.0	-4.0	4.2	-0.4	-0.6	-2.9	-2.1	
일사량(MJ/m <sup>2</sup> ) Solar radiation	'91~'00	177.5	260.1	372.0	472.9	518.8	417.4	395.4	499.1	409.3	394.1	271.5	200.7	
	'01~'10	193.9	290.5	442.5	524.0	567.0	509.1	527.0	577.3	482.6	437.9	269.2	181.5	
	'11~'20	191.2	265.3	437.6	507.0	565.9	461.8	508.7	523.7	419.5	378.7	241.5	168.9	
	평년 Normals	187.5	271.9	417.4	501.3	550.6	462.8	477.0	534.6	437.1	403.5	260.8	183.7	
	평년차 Diff.	4.0	2.1	10.3	3.6	10.6	1.7	2.8	-12.7	-9.4	-20.2	-8.0	-10.1	
평균풍속(m/s) Mean Wind Speed			9.7	8.9	7.8	6.5	5.4	4.4	5.1	5.2	5.3	6.4	7.5	9.4
일 최대 강수량(mm) 1 Day Max. Precip.			16.9	22.5	26.9	39.0	49.0	59.0	65.1	69.9	51.0	30.8	26.9	17.2
전 운 량 (1/10) Cloud Amount														
소형증발량(mm) Evaporation(Small)														
대형증발량(mm) Evaporation(Large)														
최저초상온도(°C) Min. Temp. on Grass			2.3	2.5	4.7	8.4	12.7	17.4	22.2	23.1	19.0	13.9	8.7	4.2
지면온도(°C) Ground Temp.			5.9	7.3	11.2	16.7	21.5	24.9	29.1	30.6	26.0	20.2	13.7	7.8
지중온도(°C) Underground Temp.	5cm													
	10cm													
	20cm													
	30cm													
	0.5m													
	1.0m													
	1.5m													
	3.0m													
5.0m														
안개계속시간(hr) Duration of the Fog														

월별평년값  
MONTHLY NORMALS

188 성산 Seongsan

요소 Element		월 Month	1	2	3	4	5	6	7	8	9	10	11	12
			JAN.	FEB.	MAR.	APR.	MAY	JUN.	JUL.	AUG.	SEP.	OCT.	NOV.	DEC.
기압 (hPa)	해면 S.L.P.	'91~'00	1023.9	1022.5	1020.0	1016.0	1012.4	1008.4	1007.7	1008.7	1012.6	1018.9	1022.8	1025.0
		'01~'10	1023.6	1022.4	1019.1	1015.9	1011.7	1008.4	1007.4	1008.8	1013.1	1018.4	1021.8	1023.4
		'11~'20	1024.2	1022.8	1019.6	1015.3	1011.9	1007.7	1007.5	1007.5	1012.4	1018.3	1021.6	1024.4
		평년 Normals	1023.9	1022.6	1019.6	1015.7	1012.0	1008.2	1007.5	1008.3	1012.7	1018.5	1022.0	1024.3
		평년차 Diff.	0.2	0.2	0.0	-0.2	0.0	-0.2	0.0	-0.4	-0.1	-0.1	-0.3	0.1
	표준편차 S.D.	'91~'00	0.8	1.4	1.5	1.4	1.3	0.7	1.3	1.4	1.1	1.0	1.3	1.1
		'01~'10	1.0	2.1	1.3	1.7	1.1	1.1	1.4	1.1	1.2	0.8	1.2	2.7
		'11~'20	1.1	1.2	1.5	1.5	0.8	0.8	0.8	1.0	0.8	0.8	1.4	1.4
		평년 Normals	1.0	1.6	1.4	1.5	1.1	0.9	1.1	1.3	1.0	0.9	1.4	1.9
		평년차 Diff.												
기온 (°C)	평균 Mean	'91~'00	5.3	5.8	9.2	13.4	17.1	20.6	24.9	26.1	22.8	17.7	12.6	7.8
		'01~'10	5.5	6.7	9.5	13.9	17.9	21.0	25.0	26.5	23.5	18.3	12.3	7.4
		'11~'20	5.4	6.4	9.7	14.1	18.3	21.2	25.4	27.0	23.2	18.5	13.2	7.3
		평년 Normals	5.4	6.3	9.5	13.8	17.7	20.9	25.1	26.5	23.2	18.2	12.7	7.5
		평년차 Diff.	0.0	0.1	0.2	0.2	0.2	0.1	0.2	0.2	0.1	0.2	0.2	-0.1
	표준편차 S.D.	'91~'00	0.8	1.3	0.9	1.4	0.7	0.8	1.4	1.3	1.1	0.9	1.0	1.0
		'01~'10	1.0	1.6	1.1	1.4	1.0	0.9	0.8	1.0	1.1	0.7	1.5	1.8
		'11~'20	1.5	1.1	0.9	0.9	0.3	0.4	1.4	1.2	0.7	0.9	1.4	1.4
		평년 Normals	1.1	1.4	1.0	1.2	0.9	0.8	1.2	1.2	1.0	0.9	1.3	1.4
		평년차 Diff.												
	최고 Max.	'91~'00	8.9	9.8	13.1	17.6	21.5	24.2	27.9	29.3	26.5	21.9	16.9	11.8
		'01~'10	9.0	10.5	13.6	18.0	21.7	24.2	28.0	29.7	26.5	22.0	16.3	11.0
		'11~'20	8.7	10.1	13.9	18.4	22.5	24.3	28.4	30.2	26.4	22.0	17.0	10.7
		평년 Normals	8.9	10.1	13.6	18.0	21.9	24.2	28.1	29.7	26.5	22.0	16.7	11.2
		평년차 Diff.	-0.1	-0.1	0.2	0.2	0.3	0.0	0.2	0.2	0.0	0.0	0.1	-0.2
	최저 Min.	'91~'00	1.8	2.0	5.0	8.9	12.8	17.4	22.3	23.3	19.4	13.7	8.4	3.8
		'01~'10	2.3	2.9	5.3	9.6	14.1	17.9	22.5	23.9	20.9	14.7	8.5	4.0
		'11~'20	2.2	2.8	5.4	9.6	14.1	18.4	23.0	24.3	20.4	15.1	9.4	3.8
		평년 Normals	2.1	2.5	5.2	9.4	13.7	17.9	22.6	23.9	20.2	14.5	8.8	3.9
		평년차 Diff.	0.1	0.1	0.0	0.2	0.2	0.3	0.2	0.3	0.0	0.3	0.4	0.0
강수량 (mm)	합계 Sum.	'91~'00	86.9	63.0	165.6	143.1	178.1	229.8	299.5	342.9	179.5	80.9	89.2	58.1
		'01~'10	79.6	76.5	118.7	157.1	177.2	217.6	266.8	378.4	277.4	100.7	81.1	86.0
		'11~'20	66.0	110.2	134.0	183.7	178.7	248.3	247.5	308.5	289.0	160.4	138.1	92.2
		평년 Normals	77.5	83.2	139.4	161.3	178.0	231.9	271.3	343.2	248.6	114.0	102.8	78.8
		평년차 Diff.	-5.7	13.5	-2.8	11.2	0.3	8.2	-11.9	-17.4	20.2	23.2	17.7	6.8
	표준편차 S.D.	'91~'00	64.9	37.0	65.6	79.8	80.6	74.5	245.4	188.5	115.1	72.4	87.4	54.8
		'01~'10	38.3	40.6	67.3	64.8	101.4	129.9	111.3	135.3	222.6	47.9	70.4	42.6
		'11~'20	50.6	27.8	61.7	86.4	66.8	91.2	178.4	166.7	189.8	118.5	135.1	47.4
		평년 Normals	51.3	39.8	65.7	76.7	81.2	98.5	181.4	161.8	182.1	88.8	101.1	49.2
		평년차 Diff.												
상대습도(%) Relative Humidity	'91~'00	67.8	65.6	66.6	67.4	71.1	80.7	83.5	80.5	73.8	68.5	68.6	67.8	
	'01~'10	67.3	64.8	63.5	66.1	71.8	81.7	85.4	80.8	76.9	68.5	67.1	67.6	
	'11~'20	67.1	66.2	66.0	68.8	73.8	85.5	88.0	83.1	78.4	71.2	70.4	67.6	
	평년 Normals	67.4	65.5	65.4	67.4	72.2	82.6	85.6	81.5	76.3	69.4	68.7	67.7	
	평년차 Diff.	-0.1	0.4	0.4	0.7	0.8	1.5	1.2	0.9	1.0	1.0	0.9	0.1	

월별평년값  
MONTHLY NORMALS

188 성산 Seongsan

요소 Element		월 Month	1	2	3	4	5	6	7	8	9	10	11	12
			JAN.	FEB.	MAR.	APR.	MAY	JUN.	JUL.	AUG.	SEP.	OCT.	NOV.	DEC.
에 기 압 (hPa) Vapour Pressure	평균 Mean	`91~00	6.2	6.2	7.9	10.6	14.0	19.6	26.3	27.2	20.8	14.1	10.3	7.3
		`01~10	6.3	6.7	8.0	10.9	14.8	20.6	27.2	28.2	22.7	14.7	10.1	7.3
		`11~20	6.2	6.7	8.3	11.3	15.4	21.5	28.6	29.4	22.3	15.4	11.1	7.1
		평년 Normals	6.2	6.6	8.1	10.9	14.7	20.6	27.4	28.3	21.9	14.8	10.5	7.2
		평년차 Diff.	-0.1	0.1	0.2	0.1	0.3	0.5	0.6	0.6	0.2	0.4	0.3	-0.1
	표준편차 S.D.	`91~00	0.7	0.5	1.2	1.7	1.2	1.9	2.2	2.1	3.4	2.0	1.1	0.6
		`01~10	0.6	1.2	0.9	1.7	2.0	1.9	1.8	3.1	2.9	1.4	1.5	1.2
		`11~20	0.7	0.8	1.1	1.6	1.0	1.4	2.3	2.1	1.4	1.9	1.6	0.9
		평년 Normals	0.7	0.9	1.1	1.6	1.5	1.9	2.2	2.6	2.7	1.8	1.4	0.9
		평년차 Diff.												
일조시간(hr) Sunshine	`91~00	126.5	149.5	157.0	191.0	213.7	143.6	163.1	183.1	181.2	180.0	153.4	137.8	
	`01~10	118.5	144.3	183.3	194.7	196.8	147.6	151.7	182.0	151.2	195.7	157.6	122.8	
	`11~20	140.8	142.9	204.1	208.2	215.6	132.1	166.0	211.6	170.5	200.3	159.2	143.6	
	평년 Normals	128.6	145.5	181.5	198.0	208.7	141.1	160.3	192.6	167.2	192.0	156.7	134.7	
	평년차 Diff.	6.1	-1.4	11.4	5.1	3.4	-4.5	2.9	19.2	10.0	4.2	1.2	4.4	
일사량(MJ/m <sup>2</sup> ) Solar radiation	`91~00													
	`01~10													
	`11~20													
	평년 Normals													
	평년차 Diff.													
평균풍속(m/s) Mean Wind Speed			3.3	3.5	3.5	3.2	2.9	2.5	3.0	3.1	3.1	3.1	3.0	3.1
일 최대 강수량(mm) 1 Day Max. Precip.			31.4	38.3	48.6	60.6	73.4	78.3	101.8	125.2	95.9	64.2	40.2	36.6
전 운 량 (1/10) Cloud Amount														
소형증발량(mm) Evaporation(Small)														
대형증발량(mm) Evaporation(Large)														
최저초상온도(°C) Min. Temp. on Grass			0.2	0.5	3.3	7.4	11.9	16.7	21.7	22.7	18.6	12.4	6.5	1.8
지면온도(°C) Ground Temp.			4.9	6.4	10.2	15.6	20.4	23.6	27.8	29.2	24.7	19.1	12.6	6.8
지중온도(°C) Underground Temp.	5cm													
	10cm													
	20cm													
	30cm													
	0.5m													
	1.0m													
	1.5m													
	3.0m													
5.0m														
안개계속시간(hr) Duration of the Fog														

월별평년값  
MONTHLY NORMALS

189 서귀포 Seogwipo

요소 Element		월 Month	1	2	3	4	5	6	7	8	9	10	11	12
			JAN.	FEB.	MAR.	APR.	MAY	JUN.	JUL.	AUG.	SEP.	OCT.	NOV.	DEC.
기압 (hPa)	해면 S.L.P.	’91~’00	1022.4	1021.1	1018.8	1015.0	1011.6	1007.6	1007.0	1008.0	1011.6	1017.8	1021.5	1023.7
		’01~’10	1022.7	1021.5	1018.4	1015.4	1011.2	1008.0	1007.1	1008.4	1012.5	1017.7	1020.9	1022.6
		’11~’20	1023.4	1022.1	1019.0	1015.0	1011.7	1007.4	1007.4	1007.3	1011.9	1017.7	1021.0	1023.7
		평년 Normals	1022.8	1021.6	1018.7	1015.1	1011.5	1007.6	1007.2	1007.9	1012.0	1017.7	1021.2	1023.3
		평년차 Diff.	-0.1	0.3	0.0	-0.1	-0.1	-0.3	0.1	0.1	-0.2	-0.1	-0.1	0.1
	표준편차 S.D.	’91~’00	0.8	1.3	1.6	1.5	1.3	0.6	1.5	1.6	1.0	1.0	1.3	1.0
		’01~’10	1.3	1.8	1.3	1.5	0.9	1.1	1.4	1.1	0.9	0.7	1.1	2.4
		’11~’20	1.0	1.2	1.6	1.4	0.8	0.7	0.8	1.1	0.8	0.8	1.3	1.3
		평년 Normals	1.1	1.4	1.5	1.4	1.0	0.8	1.2	1.3	1.0	0.8	1.3	1.7
		평년차 Diff.												
기온 (°C)	평균 Mean	’91~’00	7.2	7.6	10.5	14.6	18.3	21.5	25.5	26.8	23.8	19.2	14.4	9.7
		’01~’10	7.4	8.8	11.2	15.2	19.0	22.1	26.0	27.6	24.6	20.1	14.5	9.5
		’11~’20	7.1	8.1	11.2	15.1	19.2	21.9	25.7	27.3	23.8	19.6	14.8	8.9
		평년 Normals	7.2	8.2	11.0	15.0	18.8	21.8	25.7	27.2	24.1	19.6	14.6	9.4
		평년차 Diff.	0.4	0.4	0.4	0.2	0.2	0.1	0.1	0.1	0.2	0.3	0.5	0.1
	표준편차 S.D.	’91~’00	0.6	1.0	0.8	1.1	0.7	0.7	1.5	1.2	0.8	0.9	0.9	1.0
		’01~’10	1.0	1.6	1.0	0.8	0.7	0.7	1.0	0.9	0.7	0.7	1.2	1.2
		’11~’20	1.5	1.1	0.9	0.7	0.5	0.4	1.4	1.1	1.0	1.0	1.1	1.2
		평년 Normals	1.1	1.3	1.0	0.9	0.7	0.7	1.3	1.1	0.9	0.9	1.1	1.2
	최고 Max.	’91~’00	10.9	11.4	14.2	18.2	21.6	24.3	28.0	29.5	27.2	23.2	18.3	13.6
		’01~’10	11.0	12.4	15.1	19.0	22.6	25.2	28.8	30.7	28.0	24.0	18.5	13.1
		’11~’20	10.5	11.6	14.8	18.8	22.7	24.7	28.3	30.1	27.0	23.2	18.3	12.5
		평년 Normals	10.8	11.8	14.7	18.6	22.3	24.7	28.3	30.1	27.4	23.5	18.4	13.1
		평년차 Diff.	0.1	0.2	0.3	0.1	0.3	0.1	0.0	0.0	0.0	0.1	0.2	-0.1
	최저 Min.	’91~’00	4.0	4.2	7.2	11.3	15.2	19.1	23.6	24.5	21.1	15.9	11.0	6.4
		’01~’10	4.2	5.5	7.6	11.8	15.9	19.7	23.9	25.2	22.1	16.8	11.0	6.2
		’11~’20	4.0	4.9	7.7	11.8	16.2	19.6	23.9	25.2	21.2	16.6	11.6	5.8
		평년 Normals	4.1	4.8	7.5	11.6	15.8	19.5	23.8	24.9	21.5	16.4	11.2	6.2
		평년차 Diff.	0.5	0.4	0.4	0.3	0.5	0.3	0.3	0.3	0.4	0.5	0.6	0.3
	강수량 (mm)	합계 Sum.	’91~’00	69.0	68.2	138.7	150.0	230.6	247.8	335.6	339.9	173.9	64.6	76.0
’01~’10			65.1	78.1	125.7	194.8	206.3	261.6	268.9	297.8	208.3	100.7	73.5	52.5
’11~’20			47.9	87.4	126.6	216.1	233.7	293.4	223.0	309.5	244.0	136.0	109.1	62.6
평년 Normals			60.7	77.9	130.3	187.0	223.6	267.6	275.8	315.7	208.8	100.4	86.2	55.6
평년차 Diff.			-0.3	0.8	-0.9	12.1	17.8	-9.3	-34.0	24.1	12.2	18.8	14.8	10.5
표준편차 S.D.		’91~’00	35.7	58.2	46.3	79.1	105.3	93.7	289.3	188.2	141.3	51.1	79.2	47.9
		’01~’10	37.3	37.3	75.7	79.6	110.9	122.7	130.5	116.3	145.5	59.3	57.1	33.3
		’11~’20	34.5	51.2	61.3	129.3	125.3	124.8	169.3	249.0	144.5	126.3	129.0	36.9
		평년 Normals	35.9	48.6	60.4	99.4	110.8	112.3	205.8	186.4	141.7	87.9	91.6	38.8
		평년차 Diff.												
상대습도(%) Relative Humidity	’91~’00	62.5	60.0	63.1	63.8	68.6	78.4	84.1	80.3	71.3	64.8	63.6	61.8	
	’01~’10	61.2	61.1	59.1	62.2	69.0	77.7	84.0	77.6	72.1	60.6	60.5	60.9	
	’11~’20	65.4	66.3	65.1	69.7	74.2	85.9	90.2	84.7	77.4	69.1	69.8	66.8	
	평년 Normals	63.0	62.5	62.4	65.2	70.6	80.7	86.1	80.9	73.6	64.8	64.7	63.2	
	평년차 Diff.	0.2	0.4	0.0	0.7	0.7	2.5	2.0	1.9	1.1	0.9	1.5	1.0	

월별평년값  
MONTHLY NORMALS

189 서귀포 Seogwipo

요소 Element		월 Month	1	2	3	4	5	6	7	8	9	10	11	12
			JAN.	FEB.	MAR.	APR.	MAY	JUN.	JUL.	AUG.	SEP.	OCT.	NOV.	DEC.
에 기 압 (hPa) Vapour Pressure	평균 Mean	`91~00	6.6	6.5	8.3	10.9	14.5	20.2	27.5	28.3	21.3	14.7	10.7	7.7
		`01~10	6.6	7.3	8.3	11.1	15.2	21.0	28.4	28.9	22.7	14.6	10.4	7.5
		`11~20	6.8	7.5	9.0	12.1	16.4	22.5	29.8	30.7	22.9	16.0	12.2	7.9
		평년 Normals	6.6	7.1	8.5	11.4	15.4	21.2	28.6	29.3	22.3	15.1	11.1	7.7
		평년차 Diff.	0.1	0.2	0.2	0.3	0.4	0.8	0.8	0.9	0.5	0.5	0.6	0.2
	표준편차 S.D.	`91~00	0.6	0.7	0.7	1.8	1.1	1.2	1.9	2.2	2.3	1.5	1.2	0.8
		`01~10	0.7	1.1	0.6	1.1	1.3	0.5	1.3	1.7	1.9	1.1	1.5	0.7
		`11~20	1.1	0.9	1.4	1.4	1.4	1.1	2.5	2.5	2.2	2.1	1.7	1.2
		평년 Normals	0.8	1.0	1.0	1.5	1.5	1.4	2.1	2.3	2.2	1.7	1.7	0.9
		평년차 Diff.												
일조시간(hr) Sunshine	`91~00	148.6	162.3	160.2	192.9	204.6	138.1	144.4	170.8	176.3	204.0	167.6	163.5	
	`01~10	146.3	150.8	187.4	191.5	186.9	139.4	131.5	187.5	170.5	214.9	168.6	149.6	
	`11~20	165.8	159.1	209.9	205.3	219.0	131.4	158.6	204.8	177.4	207.4	164.0	163.2	
	평년 Normals	153.5	157.4	185.8	196.5	203.5	136.3	144.8	187.7	174.7	208.8	166.8	158.8	
	평년차 Diff.	1.3	4.8	11.8	5.6	4.5	-7.9	2.7	3.5	-1.4	1.7	-3.7	-3.0	
일사량(MJ/m <sup>2</sup> ) Solar radiation	`91~00													
	`01~10													
	`11~20													
	평년 Normals													
	평년차 Diff.													
평균풍속(m/s) Mean Wind Speed			2.4	2.5	2.7	2.6	2.4	2.3	2.4	2.7	2.8	2.6	2.4	2.4
일 최대 강수량(mm) 1 Day Max. Precip.			25.1	39.3	49.1	75.9	98.1	92.5	100.4	111.3	92.7	61.4	36.4	26.7
전 운 량 (1/10) Cloud Amount			5.7	5.5	5.4	5.2	5.6	7.2	7.2	6.3	5.7	4.4	4.8	5.4
소형증발량(mm) Evaporation(Small)			59.1	64.3	90.9	114.7	126.9	102.0	116.6	133.0	126.8	118.5	79.2	62.3
대형증발량(mm) Evaporation(Large)						78.0	86.7	68.3	79.2	92.5	87.3	80.9		
최저초상온도(°C) Min. Temp. on Grass			1.3	2.1	4.6	8.7	13.2	17.8	22.7	23.6	19.4	13.6	8.3	3.3
지면온도(°C) Ground Temp.			7.0	8.6	12.1	17.5	22.0	24.6	28.7	30.1	26.0	20.8	14.4	8.7
지중온도(°C) Underground Temp.	5cm		7.5	8.8	11.7	16.7	20.9	23.8	27.9	29.2	26.0	21.0	14.9	9.7
	10cm		8.0	9.1	11.8	16.7	20.7	23.7	27.7	29.2	26.3	21.4	15.4	10.3
	20cm		8.9	9.5	11.9	16.1	20.1	23.2	26.9	28.8	26.4	22.0	16.5	11.5
	30cm		9.6	9.8	11.9	15.8	19.7	22.8	26.4	28.5	26.5	22.3	17.1	12.3
	0.5m		10.9	10.6	12.3	15.5	19.2	22.3	25.4	27.8	26.5	23.1	18.4	13.8
	1.0m		14.2	12.8	13.2	14.9	17.7	20.4	23.4	26.0	26.1	24.1	20.9	17.2
	1.5m													
	3.0m													
5.0m														
안개계속시간(hr) Duration of the Fog			0.0	0.5	1.5	10.0	19.8	36.2	35.9	1.8	0.3	0.0	0.0	0.0

월별평년값  
MONTHLY NORMALS

192 진주 Jinju

요소 Element		월 Month	1	2	3	4	5	6	7	8	9	10	11	12
			JAN.	FEB.	MAR.	APR.	MAY	JUN.	JUL.	AUG.	SEP.	OCT.	NOV.	DEC.
기압 (hPa)	해면 S.L.P.	'91~'00	1023.1	1021.4	1019.4	1014.9	1011.4	1007.8	1007.0	1008.6	1012.5	1018.5	1022.3	1024.3
		'01~'10	1023.0	1021.9	1018.3	1015.0	1011.1	1008.0	1007.0	1008.9	1013.7	1018.4	1021.5	1022.9
		'11~'20	1024.2	1023.0	1019.4	1015.1	1011.7	1007.8	1007.6	1008.1	1013.4	1019.1	1022.1	1024.6
		평년 Normals	1023.5	1022.1	1019.0	1015.0	1011.4	1007.9	1007.2	1008.5	1013.2	1018.7	1022.0	1023.9
		평년차 Diff.	0.0	0.2	-0.3	-0.3	-0.3	-0.2	0.0	0.3	0.0	0.0	-0.3	-0.3
	표준편차 S.D.	'91~'00	1.1	1.0	1.6	1.3	1.5	0.9	1.1	1.3	0.9	1.3	1.8	1.1
		'01~'10	1.3	1.8	1.7	1.7	1.3	1.4	1.3	0.9	1.0	1.0	1.1	2.7
		'11~'20	0.9	1.1	1.6	1.4	0.8	0.8	0.8	1.1	1.0	0.7	1.5	1.5
		평년 Normals	1.2	1.4	1.7	1.4	1.2	1.0	1.1	1.1	1.0	1.0	1.5	2.0
		평년차 Diff.												
기온 (°C)	평균 Mean	'91~'00	0.5	2.2	6.9	12.8	17.5	21.5	25.2	25.6	21.1	14.6	7.9	2.2
		'01~'10	0.3	3.0	7.4	13.1	18.2	22.2	25.3	26.0	21.9	15.4	8.0	2.2
		'11~'20	0.2	2.5	7.5	12.7	18.2	21.9	25.3	26.1	21.1	14.9	8.7	1.8
		평년 Normals	0.3	2.6	7.3	12.9	18.0	21.8	25.3	25.9	21.4	15.0	8.2	2.1
		평년차 Diff.	0.4	0.5	0.5	0.1	0.4	0.3	0.2	0.2	0.4	0.5	0.5	0.1
	표준편차 S.D.	'91~'00	0.6	1.0	0.9	1.3	0.8	0.8	1.6	1.4	1.0	1.0	1.1	1.1
		'01~'10	1.1	1.5	0.9	1.1	0.6	0.6	1.4	1.0	0.9	1.3	1.5	1.3
		'11~'20	1.6	1.3	1.1	1.1	0.3	0.6	1.3	1.2	0.7	1.0	1.5	1.4
		평년 Normals	1.1	1.3	1.0	1.2	0.7	0.7	1.4	1.2	0.9	1.1	1.4	1.2
	최고 Max.	'91~'00	7.2	9.3	13.8	20.0	24.2	26.9	29.4	30.0	26.8	22.0	15.5	9.9
		'01~'10	7.1	10.1	14.3	20.1	24.7	27.8	29.6	30.8	27.5	22.9	15.8	9.3
		'11~'20	7.2	9.3	14.4	19.5	25.0	27.4	29.7	31.1	26.5	21.9	15.7	8.5
		평년 Normals	7.2	9.6	14.2	19.9	24.6	27.4	29.6	30.6	26.9	22.3	15.6	9.2
		평년차 Diff.	0.6	0.6	0.5	-0.1	0.5	0.3	0.3	0.3	0.3	0.4	0.3	-0.3
	최저 Min.	'91~'00	-5.0	-4.1	0.6	6.0	11.3	17.0	21.9	22.1	16.4	8.5	1.7	-3.9
		'01~'10	-5.6	-3.3	0.6	6.0	12.0	17.2	21.9	22.3	17.4	9.1	1.5	-3.9
		'11~'20	-5.9	-3.7	0.7	6.0	11.6	17.3	21.9	22.3	16.4	9.1	2.8	-3.8
		평년 Normals	-5.5	-3.7	0.6	6.0	11.6	17.2	21.9	22.2	16.7	8.9	2.0	-3.8
		평년차 Diff.	0.3	0.2	0.2	0.1	0.1	0.4	0.2	0.3	0.3	0.5	0.4	0.2
	강수량 (mm)	합계 Sum.	'91~'00	30.8	29.4	83.3	110.8	129.5	183.4	278.7	331.5	159.3	43.1	49.7
'01~'10			27.2	59.3	64.9	122.6	157.6	191.4	367.4	310.5	170.7	45.0	25.8	21.5
'11~'20			26.1	48.1	84.7	145.8	124.9	148.2	290.7	248.4	212.1	116.6	58.4	33.1
평년 Normals			28.0	45.6	77.6	126.4	137.3	174.3	312.2	296.8	180.7	68.3	44.7	26.1
평년차 Diff.			-4.9	2.6	5.5	8.2	14.5	-38.7	12.2	-20.1	-3.8	23.3	-0.3	6.9
표준편차 S.D.		'91~'00	11.3	20.8	46.3	51.8	46.4	103.3	154.4	174.4	137.1	33.4	50.7	25.8
		'01~'10	21.0	43.0	38.6	61.5	82.2	109.6	197.8	209.9	142.0	30.5	26.5	14.6
		'11~'20	30.3	26.1	51.4	71.3	63.9	77.1	176.1	166.5	140.5	64.3	48.5	32.1
		평년 Normals	21.6	32.8	45.1	61.7	65.2	96.1	175.4	181.7	136.9	55.9	44.1	24.9
		평년차 Diff.												
상대습도(%) Relative Humidity	'91~'00	59.9	57.4	61.1	61.9	67.0	75.1	79.3	79.2	74.7	71.2	68.6	63.7	
	'01~'10	58.0	57.2	57.1	60.8	67.2	72.2	80.4	78.0	76.0	70.6	66.3	61.0	
	'11~'20	56.3	54.9	58.5	61.8	65.2	73.0	80.6	78.0	76.1	71.6	68.9	59.7	
	평년 Normals	58.1	56.5	58.9	61.5	66.5	73.4	80.1	78.4	75.6	71.1	67.9	61.4	
	평년차 Diff.	-4.3	-5.3	-4.0	-3.7	-3.9	-2.6	-1.7	-2.6	-2.6	-2.9	-2.9	-4.8	

월별평년값  
MONTHLY NORMALS

192 진주 Jinju

요소 Element		월 Month	1	2	3	4	5	6	7	8	9	10	11	12	
			JAN.	FEB.	MAR.	APR.	MAY	JUN.	JUL.	AUG.	SEP.	OCT.	NOV.	DEC.	
예 기 압 (hPa) Vapour Pressure	평균 Mean	'91~'00	3.8	4.1	5.9	9.0	12.8	18.9	25.2	25.6	18.5	11.6	7.3	4.5	
		'01~'10	3.7	4.4	5.9	8.9	13.6	19.0	25.8	26.2	20.0	12.3	7.3	4.5	
		'11~'20	3.6	4.1	6.0	8.8	13.0	18.6	25.5	25.9	18.7	12.0	7.9	4.3	
		평년 Normals	3.7	4.2	5.9	8.9	13.1	18.8	25.5	25.9	19.1	12.0	7.5	4.4	
		평년차 Diff.	-0.1	-0.2	-0.2	-0.6	-0.7	-0.4	-0.4	-0.6	-0.2	0.0	0.0	-0.2	
	표준편차 S.D.	'91~'00	0.5	0.7	0.7	1.8	1.0	1.7	1.6	1.8	2.3	1.4	1.0	0.7	
		'01~'10	0.5	0.8	0.6	0.9	0.8	1.1	1.5	2.1	1.9	1.3	1.2	0.7	
		'11~'20	0.8	0.7	0.9	1.0	1.0	1.7	1.7	2.2	1.7	1.3	1.5	0.7	
		평년 Normals	0.6	0.7	0.7	1.2	0.9	1.5	1.6	2.0	2.1	1.3	1.2	0.7	
		평년차 Diff.													
일조시간(hr) Sunshine	'91~'00	181.4	189.7	184.6	206.3	218.7	154.2	159.4	165.2	167.1	201.7	177.1	188.9		
	'01~'10	191.9	187.2	209.9	211.7	208.1	164.8	132.3	156.6	155.8	211.1	189.1	196.3		
	'11~'20	210.4	196.2	236.9	227.2	250.6	189.0	173.4	199.3	178.9	219.2	187.7	199.6		
	평년 Normals	194.6	191.0	210.5	215.0	225.8	169.4	155.0	173.7	167.3	210.7	184.6	194.9		
	평년차 Diff.	3.0	8.4	14.5	8.3	17.3	10.1	4.1	7.3	8.1	11.7	10.3	4.7		
일사량(MJ/m <sup>2</sup> ) Solar radiation	'91~'00	290.5	355.6	433.8	513.0	567.0	474.9	474.2	458.5	422.3	400.9	294.5	278.9		
	'01~'10	301.0	344.3	474.8	540.5	583.5	514.4	456.3	472.9	425.6	436.0	314.7	291.4		
	'11~'20	290.6	318.8	456.1	506.9	595.1	513.1	477.2	480.2	407.7	394.3	282.8	270.5		
	평년 Normals	294.0	339.6	454.9	520.2	581.9	500.8	469.2	470.5	418.5	410.4	297.3	280.3		
	평년차 Diff.	-8.3	-6.8	-1.8	-3.1	11.2	6.7	-8.1	-13.8	-4.2	1.6	-2.7	-3.5		
평균풍속(m/s) Mean Wind Speed			1.3	1.5	1.6	1.6	1.5	1.4	1.6	1.4	1.2	1.1	1.1	1.2	
일 최대 강수량(mm) 1 Day Max. Precip.			14.8	26.3	30.4	52.3	59.8	67.9	97.3	88.9	72.8	40.7	22.4	15.4	
전 운 량 (1/10) Cloud Amount															
소형증발량(mm) Evaporation(Small)															
대형증발량(mm) Evaporation(Large)															
최저초상온도(°C) Min. Temp. on Grass			-8.1	-6.4	-1.9	3.8	9.7	15.8	21.0	21.3	15.4	6.8	-0.4	-6.5	
지면온도(°C) Ground Temp.			1.3	3.9	8.9	15.2	21.0	25.2	27.7	28.8	23.9	17.5	9.4	2.9	
지중온도(°C) Underground Temp.	5cm		1.5	3.8	8.4	14.5	20.1	24.2	27.0	28.0	23.9	17.6	9.8	3.5	
	10cm		1.8	3.9	8.4	14.3	19.9	24.0	26.8	28.0	24.2	18.0	10.4	4.0	
	20cm		2.6	4.1	8.5	14.1	19.4	23.6	26.4	27.8	24.5	18.7	11.5	5.1	
	30cm		3.2	4.4	8.4	13.8	19.1	23.1	25.9	27.6	24.5	19.2	12.2	5.9	
	0.5m		4.7	5.1	8.5	13.2	18.1	22.1	25.1	27.0	24.8	20.1	13.9	7.8	
	1.0m		7.9	7.0	8.7	12.1	16.2	19.9	23.0	25.4	24.7	21.5	16.8	11.4	
	1.5m														
	3.0m														
안개계속시간(hr) Duration of the Fog															



월별평년값  
MONTHLY NORMALS

201 강화 Ganghwa

요소 Element		월 Month	1 JAN.	2 FEB.	3 MAR.	4 APR.	5 MAY	6 JUN.	7 JUL.	8 AUG.	9 SEP.	10 OCT.	11 NOV.	12 DEC.
기압 (hPa)	해면 S.L.P.	'91~'00	1025.4	1023.4	1020.8	1015.8	1011.9	1008.2	1007.1	1009.2	1014.0	1020.0	1024.0	1026.3
		'01~'10	1025.1	1023.6	1019.2	1015.4	1011.3	1008.0	1006.5	1009.0	1014.5	1019.4	1022.6	1024.7
		'11~'20	1026.0	1024.4	1020.1	1015.1	1011.4	1007.5	1006.8	1007.7	1013.8	1020.0	1022.8	1026.0
		평년 Normals	1025.5	1023.8	1020.0	1015.4	1011.5	1007.9	1006.8	1008.6	1014.1	1019.8	1023.1	1025.7
		평년차 Diff.	0.0	0.0	-0.1	-0.3	-0.2	-0.2	0.0	-0.1	-0.1	0.1	-0.2	0.3
	표준편차 S.D.	'91~'00	1.1	1.6	1.5	1.8	1.8	1.3	1.4	1.2	1.1	1.4	1.5	1.4
		'01~'10	1.2	2.3	1.8	1.9	1.7	1.6	1.1	1.0	1.1	1.2	1.4	3.1
		'11~'20	1.0	1.2	1.5	1.7	0.8	0.7	1.1	0.9	0.8	1.1	1.8	1.8
		평년 Normals	1.2	1.8	1.7	1.8	1.5	1.3	1.2	1.2	1.0	1.2	1.6	2.2
		평년차 Diff.												
기온 (°C)	평균 Mean	'91~'00	-2.9	-0.8	4.5	10.6	15.5	20.1	23.7	24.4	19.9	13.2	6.1	-0.1
		'01~'10	-3.4	-0.3	4.3	10.7	16.0	20.3	23.2	24.4	20.3	13.8	6.1	-1.0
		'11~'20	-3.3	-0.9	5.0	10.7	16.5	21.0	24.2	25.4	20.4	13.9	6.6	-1.5
		평년 Normals	-3.2	-0.7	4.6	10.7	16.0	20.5	23.7	24.7	20.2	13.7	6.3	-0.9
		평년차 Diff.	0.6	0.3	0.3	0.0	0.1	0.2	0.2	0.2	0.4	0.3	0.3	-0.1
	표준편차 S.D.	'91~'00	0.9	1.4	1.0	1.5	0.6	0.6	1.2	1.0	0.8	1.1	1.1	0.9
		'01~'10	1.7	1.8	1.0	1.1	0.7	0.7	0.8	1.0	0.6	1.4	1.7	1.7
		'11~'20	2.4	1.5	1.3	1.2	0.6	0.6	0.8	0.9	0.6	0.9	1.6	2.0
		평년 Normals	1.7	1.5	1.1	1.2	0.8	0.8	1.0	1.1	0.7	1.2	1.4	1.7
		평년차 Diff.												
	최고 Max.	'91~'00	2.1	4.5	9.8	16.3	20.8	25.0	27.7	28.9	25.2	19.1	11.5	4.8
		'01~'10	1.5	4.8	9.3	16.0	21.3	25.2	27.1	28.7	25.6	19.9	11.3	3.8
		'11~'20	1.6	4.2	10.4	16.2	22.1	26.0	28.0	29.4	25.5	19.6	11.6	3.2
		평년 Normals	1.7	4.5	9.8	16.2	21.4	25.4	27.6	29.0	25.5	19.5	11.5	3.9
		평년차 Diff.	0.5	0.4	0.4	-0.1	0.1	0.0	0.1	0.0	0.2	0.2	0.3	-0.2
	최저 Min.	'91~'00	-7.8	-6.1	-0.7	5.1	10.5	15.8	20.4	20.8	15.0	7.5	0.8	-5.1
		'01~'10	-8.2	-5.3	-0.6	5.5	11.2	16.2	20.3	20.8	15.8	8.5	1.1	-5.7
		'11~'20	-8.3	-6.0	-0.5	5.3	11.3	16.8	21.1	21.8	15.9	8.4	1.7	-6.3
		평년 Normals	-8.1	-5.8	-0.6	5.3	11.0	16.3	20.6	21.2	15.6	8.1	1.2	-5.7
		평년차 Diff.	0.6	0.3	0.3	0.2	0.2	0.5	0.2	0.4	0.5	0.3	0.4	-0.1
강수량 (mm)	합계 Sum.	'91~'00	11.9	17.4	38.5	54.3	116.8	116.5	316.6	398.3	107.5	60.9	46.2	24.1
		'01~'10	22.1	24.3	36.9	77.0	120.9	115.6	399.6	275.1	179.1	40.9	36.6	17.1
		'11~'20	12.9	25.9	18.9	63.5	95.0	97.8	350.5	227.9	107.9	65.5	56.0	22.8
		평년 Normals	15.6	22.5	31.4	64.9	110.9	110.0	355.6	300.4	131.5	55.8	46.3	21.3
		평년차 Diff.	-2.1	3.3	-8.2	-2.0	2.1	-13.4	-2.6	-26.2	-33.9	4.6	-4.4	2.5
	표준편차 S.D.	'91~'00	10.8	16.5	24.2	25.8	69.9	83.9	161.4	319.8	75.1	80.2	22.6	23.3
		'01~'10	26.5	17.5	27.8	46.4	64.3	49.3	160.7	128.1	180.9	32.4	22.9	8.0
		'11~'20	18.7	16.0	15.5	39.5	65.9	121.9	240.7	162.6	107.0	73.3	31.6	18.2
		평년 Normals	19.6	16.5	24.0	38.0	65.4	87.3	187.9	224.4	129.0	64.1	26.4	17.3
		평년차 Diff.												
상대습도(%) Relative Humidity	'91~'00	69.0	64.5	64.8	64.4	69.2	75.9	82.4	80.6	74.8	70.6	71.0	71.1	
	'01~'10	62.1	59.8	59.9	60.5	68.1	73.4	81.6	77.9	72.8	67.5	64.1	61.2	
	'11~'20	59.7	58.7	59.5	62.3	68.5	75.8	84.3	81.1	73.7	68.6	68.1	63.7	
	평년 Normals	63.6	61.0	61.4	62.4	68.6	75.1	82.8	79.9	73.8	68.9	67.8	65.4	
	평년차 Diff.	-2.5	-2.0	-1.5	-0.4	-0.9	-0.2	0.1	-0.4	-1.0	-1.0	-0.4	-1.9	

월별평년값  
MONTHLY NORMALS

201 강화 Ganghwa

요소 Element		월 Month	1	2	3	4	5	6	7	8	9	10	11	12
			JAN.	FEB.	MAR.	APR.	MAY	JUN.	JUL.	AUG.	SEP.	OCT.	NOV.	DEC.
에 기 압 (hPa) Vapour Pressure	평균 Mean	`91~`00	3.6	3.9	5.5	8.2	12.1	17.7	24.2	24.6	17.5	10.9	7.0	4.5
		`01~`10	3.1	3.8	5.1	7.8	12.3	17.5	23.3	23.9	17.5	10.9	6.5	3.8
		`11~`20	3.1	3.6	5.3	7.9	12.5	18.6	25.2	26.1	17.6	11.0	7.1	3.8
		평년 Normals	3.3	3.8	5.3	8.0	12.3	17.9	24.3	24.9	17.5	10.9	6.8	4.0
		평년차 Diff.	0.1	0.0	0.0	0.0	-0.1	0.0	0.2	0.3	0.1	0.0	0.1	-0.1
	표준편차 S.D.	`91~`00	0.4	0.5	0.6	0.9	1.1	1.8	2.9	2.0	1.2	1.1	1.1	0.5
		`01~`10	0.3	0.6	0.6	0.7	0.6	1.4	2.0	2.4	2.1	1.5	1.0	0.6
		`11~`20	0.6	0.7	0.8	0.7	0.7	1.6	2.0	2.4	1.4	1.0	1.1	0.5
		평년 Normals	0.5	0.6	0.7	0.7	0.8	1.6	2.4	2.4	1.6	1.2	1.0	0.7
		평년차 Diff.												
일조시간(hr) Sunshine	`91~`00	181.0	187.5	206.5	226.0	229.0	197.3	162.9	188.7	213.4	196.8	166.4	159.8	
	`01~`10	190.3	187.7	218.1	228.1	242.9	220.8	163.1	196.1	204.7	226.1	174.4	177.2	
	`11~`20	187.3	184.1	226.4	211.1	233.9	207.6	133.1	170.3	194.4	219.9	157.3	178.3	
	평년 Normals	186.2	186.5	217.0	221.7	235.3	208.5	153.0	184.9	203.8	214.3	166.0	171.8	
	평년차 Diff.	6.4	-1.8	-1.3	-11.6	-6.1	-12.5	-20.2	-16.4	-10.6	-6.1	-4.0	5.9	
일사량(MJ/m <sup>2</sup> ) Solar radiation	`91~`00													
	`01~`10													
	`11~`20													
	평년 Normals													
	평년차 Diff.													
평균풍속(m/s) Mean Wind Speed			1.6	1.9	2.3	2.4	2.2	1.9	2.0	1.9	1.7	1.6	1.7	1.6
일 최대 강수량(mm) 1 Day Max. Precip.			8.8	14.1	17.4	28.6	46.9	46.2	99.5	108.4	63.6	24.5	21.8	9.5
전운량(1/10) Cloud Amount														
소형증발량(mm) Evaporation(Small)														
대형증발량(mm) Evaporation(Large)														
최저초상온도(°C) Min. Temp. on Grass			-11.8	-10.0	-4.9	1.2	7.8	14.0	19.5	19.6	12.9	4.4	-3.0	-9.6
지면온도(°C) Ground Temp.			-1.8	0.3	5.9	12.9	19.3	24.9	26.7	27.8	23.0	15.1	6.5	-0.2
지중온도(°C) Underground Temp.	5cm													
	10cm													
	20cm													
	30cm													
	0.5m													
	1.0m													
	1.5m													
	3.0m													
5.0m														
안개계속시간(hr) Duration of the Fog														

월별평년값  
MONTHLY NORMALS

202 양평 Yangpyeong

요소 Element		월 Month	1 JAN.	2 FEB.	3 MAR.	4 APR.	5 MAY	6 JUN.	7 JUL.	8 AUG.	9 SEP.	10 OCT.	11 NOV.	12 DEC.
기압 (hPa)	해면 S.L.P.	'91~'00	1025.6	1023.5	1020.9	1016.1	1012.4	1008.8	1007.9	1010.0	1014.6	1020.7	1024.6	1026.9
		'01~'10	1025.0	1023.4	1019.0	1015.3	1011.3	1008.2	1006.9	1009.4	1014.8	1019.6	1022.8	1024.6
		'11~'20	1025.7	1024.1	1019.8	1015.0	1011.2	1007.3	1007.0	1007.9	1014.0	1020.0	1022.9	1025.9
		평년 Normals	1025.4	1023.7	1019.9	1015.4	1011.6	1008.1	1007.3	1009.1	1014.5	1020.1	1023.4	1025.8
		평년차 Diff.	0.1	0.2	0.0	-0.2	-0.1	-0.4	-0.2	-0.7	-0.3	-0.1	-0.1	0.1
	표준편차 S.D.	'91~'00	1.0	1.5	1.4	1.9	1.8	1.1	1.1	1.2	0.9	0.9	1.6	1.2
		'01~'10	1.3	2.3	1.7	1.9	1.8	1.6	1.3	1.1	1.2	1.1	1.4	3.0
		'11~'20	1.0	1.1	1.5	1.7	0.7	0.6	1.0	1.1	0.8	1.0	1.8	1.7
		평년 Normals	1.1	1.7	1.7	1.8	1.6	1.3	1.2	1.4	1.0	1.1	1.8	2.2
		평년차 Diff.												
기온 (°C)	평균 Mean	'91~'00	-3.6	-1.4	4.7	11.7	16.8	21.6	24.7	24.6	19.4	12.1	5.1	-1.1
		'01~'10	-3.3	0.2	5.3	12.0	17.7	22.0	24.6	25.0	20.4	13.3	5.7	-1.2
		'11~'20	-3.3	-0.2	6.1	12.2	18.4	23.1	25.5	26.0	20.4	13.5	6.5	-1.5
		평년 Normals	-3.4	-0.5	5.4	12.0	17.6	22.2	24.9	25.2	20.0	13.0	5.7	-1.3
		평년차 Diff.	0.0	0.0	0.4	0.1	0.3	0.4	0.2	0.4	0.1	0.2	0.2	-0.1
	표준편차 S.D.	'91~'00	1.3	1.3	1.2	1.8	0.7	1.0	1.4	1.2	1.4	1.4	1.2	1.2
		'01~'10	1.8	1.7	1.0	1.0	0.7	0.6	0.9	0.9	0.6	1.4	1.7	1.7
		'11~'20	2.5	1.5	1.3	1.5	0.6	0.5	1.0	1.0	0.7	1.2	1.7	1.9
		평년 Normals	1.9	1.6	1.3	1.4	0.9	1.0	1.1	1.1	1.0	1.4	1.6	1.6
	최고 Max.	'91~'00	2.1	5.1	11.4	19.3	23.8	27.9	29.8	30.1	26.0	19.7	11.7	4.7
		'01~'10	2.3	6.1	11.6	19.1	24.6	27.9	29.0	30.0	26.4	20.5	11.8	4.3
		'11~'20	2.4	5.7	12.8	19.1	25.2	29.0	29.9	30.9	26.3	20.4	12.2	3.4
		평년 Normals	2.3	5.6	11.9	19.2	24.5	28.3	29.6	30.3	26.2	20.2	11.9	4.1
		평년차 Diff.	0.0	-0.1	0.4	0.1	0.4	0.4	0.1	0.3	0.0	0.1	0.1	-0.3
	최저 Min.	'91~'00	-8.9	-7.4	-1.4	4.4	10.2	16.1	20.5	20.5	14.5	6.4	-0.3	-6.1
		'01~'10	-8.4	-5.3	-0.6	5.3	11.5	16.8	21.1	21.3	15.8	8.1	0.6	-5.9
		'11~'20	-8.5	-5.6	-0.1	5.6	11.9	17.8	21.9	22.2	15.9	8.1	1.7	-6.0
		평년 Normals	-8.6	-6.1	-0.7	5.1	11.2	16.9	21.2	21.3	15.4	7.6	0.6	-6.0
		평년차 Diff.	-0.1	0.1	0.2	0.2	0.3	0.4	0.4	0.3	0.2	0.2	0.3	0.1
	강수량 (mm)	합계 Sum.	'91~'00	16.3	22.0	37.1	60.0	105.0	131.5	325.6	389.8	138.0	44.8	42.1
'01~'10			20.2	32.6	47.2	76.0	97.0	153.0	486.6	329.8	190.3	42.0	35.3	14.7
'11~'20			15.0	29.4	29.7	81.4	81.2	118.1	414.7	272.9	105.2	54.5	61.9	25.0
평년 Normals			17.2	28.0	38.0	72.5	94.4	134.2	409.0	330.9	144.5	47.1	46.4	21.4
평년차 Diff.			-1.0	1.1	-3.8	4.2	-8.0	-9.4	10.0	-42.2	-17.5	1.9	7.0	3.1
표준편차 S.D.		'91~'00	15.2	19.3	23.1	26.8	63.3	74.6	131.9	311.8	109.4	43.0	24.0	20.5
		'01~'10	14.1	20.7	39.6	54.2	37.5	76.2	245.6	198.2	200.1	20.6	19.6	5.5
		'11~'20	19.2	18.9	19.9	45.8	59.7	104.2	293.2	165.8	72.3	31.2	30.6	16.0
		평년 Normals	15.9	19.5	28.8	43.2	53.7	84.3	235.1	230.8	138.0	32.2	26.9	15.6
		평년차 Diff.												
상대습도(%) Relative Humidity	'91~'00	72.4	68.0	65.4	60.4	67.9	73.4	80.4	81.4	79.9	78.0	75.9	75.2	
	'01~'10	65.3	61.1	58.5	56.4	63.9	69.4	79.6	78.5	76.5	74.0	68.4	66.6	
	'11~'20	63.0	59.9	55.5	57.2	61.3	65.4	77.9	78.0	75.7	74.0	70.2	65.6	
	평년 Normals	66.9	63.1	59.8	58.0	64.4	69.4	79.3	79.3	77.3	75.4	71.5	69.3	
	평년차 Diff.	-1.6	-1.0	-1.7	-0.1	-1.3	-1.6	-0.4	-0.8	-0.7	-0.7	-0.6	-1.4	

월별평년값  
MONTHLY NORMALS

202 양평 Yangpyeong

요소 Element		월 Month	1	2	3	4	5	6	7	8	9	10	11	12
			JAN.	FEB.	MAR.	APR.	MAY	JUN.	JUL.	AUG.	SEP.	OCT.	NOV.	DEC.
에 기 압 (hPa) Vapour Pressure	평균 Mean	'91~'00	3.5	3.8	5.4	8.1	12.6	18.6	24.9	25.0	17.9	11.0	6.8	4.4
		'01~'10	3.3	3.9	5.2	7.6	12.5	18.0	24.4	24.7	18.2	11.4	6.5	3.9
		'11~'20	3.3	3.8	5.2	7.7	12.2	17.7	24.8	25.6	17.8	11.2	7.0	3.9
		평년 Normals	3.3	3.8	5.3	7.8	12.4	18.1	24.7	25.1	17.9	11.2	6.8	4.0
		평년차 Diff.	-0.1	0.0	0.0	0.0	-0.1	-0.1	0.1	0.2	-0.1	-0.1	0.1	-0.1
	표준편차 S.D.	'91~'00	0.4	0.6	0.5	1.6	0.9	1.7	2.0	1.9	1.9	1.5	0.8	0.4
		'01~'10	0.5	0.7	0.6	0.7	0.7	1.0	1.3	1.7	1.6	1.2	1.0	0.6
		'11~'20	0.7	0.7	0.7	0.8	1.0	1.5	1.6	1.8	1.2	0.9	1.2	0.7
		평년 Normals	0.5	0.6	0.6	1.1	0.9	1.5	1.6	1.8	1.6	1.2	1.0	0.6
	일조시간(hr) Sunshine	'91~'00	164.2	177.3	191.4	212.7	216.2	194.3	158.8	169.9	186.1	172.8	146.9	146.2
'01~'10		177.3	176.6	213.2	220.9	248.8	223.0	166.6	191.0	190.7	208.7	166.8	171.8	
'11~'20		178.3	177.7	215.1	202.9	227.5	204.2	125.4	151.7	167.1	193.3	148.4	164.6	
평년 Normals		173.2	177.2	206.5	212.2	230.8	207.1	150.3	170.9	181.2	191.6	154.0	160.9	
평년차 Diff.		3.4	-0.3	3.1	-3.3	-0.8	-0.8	-13.4	-7.4	-7.9	-4.6	-1.7	-0.3	
일사량(MJ/m <sup>2</sup> ) Solar radiation	'91~'00													
	'01~'10													
	'11~'20													
	평년 Normals													
	평년차 Diff.													
평균풍속(m/s) Mean Wind Speed			1.2	1.4	1.6	1.6	1.4	1.3	1.2	1.2	1.0	1.0	1.2	1.2
일 최대 강수량(mm) 1 Day Max. Precip.			9.5	16.4	16.4	28.7	42.1	58.8	124.4	100.4	56.9	21.7	21.5	9.9
전 운 량 (1/10) Cloud Amount														
소형증발량(mm) Evaporation(Small)														
대형증발량(mm) Evaporation(Large)														
최저초상온도(°C) Min. Temp. on Grass			-13.0	-10.7	-5.4	0.9	7.7	14.3	19.9	20.1	13.0	3.9	-3.7	-10.4
지면온도(°C) Ground Temp.			-2.1	0.4	6.3	13.9	21.0	26.8	27.8	28.4	23.3	15.3	6.4	-0.4
지중온도(°C) Underground Temp.	5cm													
	10cm													
	20cm													
	30cm													
	0.5m													
	1.0m													
	1.5m													
	3.0m													
5.0m														
안개계속시간(hr) Duration of the Fog														

월별평년값  
MONTHLY NORMALS

203 이천 Icheon

요소 Element		월 Month	1	2	3	4	5	6	7	8	9	10	11	12
			JAN.	FEB.	MAR.	APR.	MAY	JUN.	JUL.	AUG.	SEP.	OCT.	NOV.	DEC.
기압 (hPa)	해면 S.L.P.	'91~'00	1024.2	1022.2	1019.7	1014.6	1010.8	1007.0	1006.1	1008.3	1012.8	1018.9	1022.9	1025.1
		'01~'10	1024.8	1023.3	1018.9	1015.2	1011.0	1007.8	1006.6	1009.2	1014.4	1019.3	1022.5	1024.8
		'11~'20	1026.0	1024.3	1020.0	1015.2	1011.4	1007.4	1007.0	1007.9	1013.9	1020.0	1022.9	1026.0
		평년 Normals	1025.0	1023.3	1019.6	1015.0	1011.1	1007.4	1006.6	1008.5	1013.7	1019.4	1022.8	1025.3
		평년차 Diff.	0.6	0.3	0.9	0.1	0.3	-0.1	0.2	-0.2	-0.1	0.4	0.6	0.6
	표준편차 S.D.	'91~'00	1.2	0.8	2.1	1.5	1.7	1.0	1.0	0.8	1.0	1.3	1.9	1.3
		'01~'10	2.2	2.0	2.4	2.4	2.0	1.9	1.6	1.4	1.0	0.9	1.8	2.1
		'11~'20	1.4	1.0	1.7	1.7	0.9	0.7	1.1	1.0	0.9	1.0	1.8	1.7
		평년 Normals	1.8	1.6	2.1	1.9	1.6	1.3	1.3	1.2	1.2	1.2	1.8	1.8
		평년차 Diff.	0.0	-0.1	0.2	0.0	0.2	0.3	0.3	0.2	0.0	0.0	0.4	0.0
기온 (°C)	평균 Mean	'91~'00	-2.7	-0.5	5.2	12.1	17.0	21.6	24.7	24.6	19.5	12.7	5.7	-0.4
		'01~'10	-3.3	0.0	5.1	11.8	17.7	21.7	24.3	24.7	19.9	13.1	5.5	-1.4
		'11~'20	-3.3	-0.4	5.8	11.8	18.1	22.6	25.1	25.6	20.1	13.1	6.1	-1.9
		평년 Normals	-3.1	-0.3	5.4	11.9	17.6	22.0	24.7	25.0	19.8	13.0	5.8	-1.2
		평년차 Diff.	0.0	-0.1	0.2	0.0	0.2	0.3	0.3	0.2	0.0	0.0	0.4	0.0
	표준편차 S.D.	'91~'00	0.9	1.2	0.9	1.6	0.8	0.9	1.5	1.3	1.0	1.0	1.3	0.9
		'01~'10	1.7	1.6	0.9	1.2	0.6	0.9	0.9	1.0	0.6	1.5	1.6	1.7
		'11~'20	2.4	1.5	1.3	1.4	0.5	0.6	0.9	1.1	0.7	1.2	1.7	1.9
		평년 Normals	1.7	1.4	1.1	1.4	0.8	0.9	1.1	1.2	0.8	1.2	1.5	1.6
	최고 Max.	'91~'00	3.0	6.0	12.0	19.6	23.8	27.4	29.7	29.8	25.8	20.1	12.2	5.3
		'01~'10	2.6	6.2	11.9	19.1	24.4	27.5	28.7	29.8	25.8	20.4	11.9	4.3
		'11~'20	2.5	5.7	12.8	19.0	25.2	28.9	29.8	31.0	26.5	20.7	12.3	3.6
		평년 Normals	2.7	6.0	12.2	19.3	24.4	27.9	29.4	30.2	26.0	20.4	12.1	4.4
		평년차 Diff.	-0.1	-0.3	0.1	0.0	0.2	0.4	0.4	0.3	0.2	0.0	0.1	-0.3
	최저 Min.	'91~'00	-7.8	-6.4	-0.8	5.0	10.7	16.5	20.8	20.8	14.7	6.6	0.1	-5.6
		'01~'10	-8.8	-5.6	-1.0	4.9	11.4	16.6	20.7	20.9	15.2	7.4	-0.1	-6.5
		'11~'20	-8.9	-6.2	-0.8	5.1	11.4	17.1	21.3	21.5	15.0	6.9	0.7	-6.8
		평년 Normals	-8.5	-6.1	-0.9	5.0	11.2	16.7	20.9	21.1	15.0	7.0	0.2	-6.3
		평년차 Diff.	0.0	0.0	0.1	0.1	0.1	0.1	0.2	0.1	0.0	-0.2	0.4	0.1
	강수량 (mm)	합계 Sum.	'91~'00	17.3	22.5	45.1	66.3	107.3	143.2	312.5	357.4	162.2	54.1	40.3
'01~'10			22.8	29.5	45.7	79.5	92.7	136.2	397.4	264.2	176.5	39.7	35.9	15.6
'11~'20			17.6	36.9	37.8	89.6	79.6	105.3	382.9	242.2	120.7	58.9	59.0	28.2
평년 Normals			19.2	29.6	42.9	78.5	93.2	128.2	364.3	288.0	153.1	50.9	45.1	22.9
평년차 Diff.			-3.3	5.7	-4.5	4.5	-0.6	-17.8	-5.9	-31.9	-22.9	8.8	6.3	6.6
표준편차 S.D.		'91~'00	14.6	20.4	32.2	33.5	54.5	73.9	90.7	227.5	164.7	54.9	24.7	20.1
		'01~'10	18.5	20.3	40.8	59.8	35.5	52.2	196.9	138.8	153.0	26.4	22.6	6.3
		'11~'20	20.8	18.8	19.3	50.6	55.9	87.7	216.5	172.5	81.4	39.5	37.2	15.7
		평년 Normals	17.7	20.1	31.1	48.4	49.1	72.1	174.8	184.0	135.4	41.3	29.7	15.6
상대습도(%) Relative Humidity		'91~'00	63.8	59.5	57.2	54.0	61.1	67.3	75.3	76.0	72.7	68.3	67.0	67.4
	'01~'10	66.1	61.2	59.6	56.2	62.4	68.8	79.5	77.6	76.0	72.5	68.3	67.9	
	'11~'20	60.0	57.3	53.6	55.4	58.8	64.2	76.5	77.0	74.2	71.5	68.5	63.8	
	평년 Normals	63.3	59.4	56.8	55.2	60.8	66.7	77.1	76.8	74.3	70.8	67.9	66.3	
	평년차 Diff.	-1.1	-0.5	-1.2	-0.1	-1.3	-1.1	-0.2	-0.1	-0.2	0.4	0.8	-0.3	

월별평년값  
MONTHLY NORMALS

203 이천 Icheon

요소 Element		월 Month	1	2	3	4	5	6	7	8	9	10	11	12
			JAN.	FEB.	MAR.	APR.	MAY	JUN.	JUL.	AUG.	SEP.	OCT.	NOV.	DEC.
에 기 압 (hPa) Vapour Pressure	평균 Mean	`91~00	3.3	3.6	5.0	7.5	11.5	17.1	23.1	23.2	16.5	10.0	6.3	4.1
		`01~10	3.3	3.9	5.3	7.6	12.2	17.6	24.2	24.2	17.7	11.0	6.4	3.9
		`11~20	3.1	3.6	4.9	7.4	11.6	17.0	23.9	24.8	17.1	10.7	6.7	3.6
		평년 Normals	3.2	3.7	5.1	7.5	11.8	17.2	23.7	24.1	17.1	10.6	6.5	3.9
		평년차 Diff.	0.0	0.0	0.0	-0.1	-0.2	-0.2	0.2	0.2	-0.1	0.0	0.3	0.1
	표준편차 S.D.	`91~00	0.3	0.5	0.7	1.4	0.6	1.1	2.2	1.8	1.3	1.0	0.9	0.6
		`01~10	0.5	0.7	0.6	1.1	0.9	2.0	2.0	2.0	1.6	1.4	1.0	0.5
		`11~20	0.7	0.8	0.8	0.5	1.3	1.7	1.4	2.4	1.6	1.1	1.1	0.7
		평년 Normals	0.5	0.6	0.7	1.1	1.0	1.6	1.9	2.1	1.5	1.2	1.0	0.6
	일조시간(hr) Sunshine	`91~00	166.7	178.1	192.1	219.0	220.8	194.3	164.6	175.8	184.3	185.8	153.8	153.4
`01~10		162.4	161.7	192.5	204.7	223.6	189.6	133.1	159.5	163.1	187.9	151.5	157.9	
`11~20		183.3	183.1	222.6	220.9	251.6	225.9	152.2	176.4	174.8	195.9	154.3	172.5	
평년 Normals		170.8	174.3	202.4	214.9	232.0	203.3	150.0	170.4	173.7	189.9	153.2	161.3	
평년차 Diff.		4.7	5.2	10.3	4.1	10.2	16.3	8.8	11.0	8.1	1.5	0.6	3.0	
일사량(MJ/m <sup>2</sup> ) Solar radiation	`91~00													
	`01~10													
	`11~20													
	평년 Normals													
	평년차 Diff.													
평균풍속(m/s) Mean Wind Speed			1.2	1.4	1.7	1.7	1.5	1.3	1.2	1.1	1.0	1.0	1.1	1.1
일 최대 강수량(mm) 1 Day Max. Precip.			10.5	16.1	17.5	31.2	41.1	59.3	113.2	90.9	60.2	23.4	20.1	10.5
전 운 량 (1/10) Cloud Amount														
소형증발량(mm) Evaporation(Small)														
대형증발량(mm) Evaporation(Large)														
최저초상온도(°C) Min. Temp. on Grass			-11.2	-8.9	-4.0	2.1	8.7	14.8	19.9	20.1	13.4	4.7	-2.4	-8.8
지면온도(°C) Ground Temp.			-1.6	0.6	6.2	13.3	19.9	25.2	27.2	27.5	22.5	14.8	6.5	-0.1
지중온도(°C) Underground Temp.	5cm													
	10cm													
	20cm													
	30cm													
	0.5m													
	1.0m													
	1.5m													
	3.0m													
5.0m														
안개계속시간(hr) Duration of the Fog														

월별평년값  
MONTHLY NORMALS

211 인제 Inje

요소 Element		월 Month	1	2	3	4	5	6	7	8	9	10	11	12
			JAN.	FEB.	MAR.	APR.	MAY	JUN.	JUL.	AUG.	SEP.	OCT.	NOV.	DEC.
기압 (hPa)	해면 S.L.P.	'91~'00	1024.5	1022.4	1020.2	1014.9	1011.2	1007.8	1006.9	1009.4	1014.0	1019.8	1023.6	1025.5
		'01~'10	1024.4	1022.8	1018.2	1014.7	1010.9	1008.0	1006.6	1009.4	1015.1	1019.4	1022.3	1024.0
		'11~'20	1025.3	1023.7	1019.3	1014.7	1010.9	1007.5	1007.1	1008.2	1014.5	1020.3	1022.7	1025.3
		평년 Normals	1024.8	1023.0	1019.2	1014.8	1011.0	1007.8	1006.9	1009.0	1014.5	1019.8	1022.8	1024.9
		평년차 Diff.	0.3	0.2	0.0	0.0	-0.1	0.0	0.1	0.5	0.1	0.3	0.0	0.4
	표준편차 S.D.	'91~'00	1.2	1.4	1.6	1.8	1.7	1.5	1.5	1.1	1.1	1.5	1.7	1.1
		'01~'10	1.6	2.1	2.1	1.8	1.8	1.8	1.0	0.7	1.0	1.1	1.4	3.1
		'11~'20	1.0	1.2	1.6	1.9	0.9	0.7	1.3	1.1	1.0	1.2	2.0	1.7
		평년 Normals	1.3	1.7	1.9	1.8	1.5	1.4	1.2	1.1	1.1	1.3	1.7	2.2
		평년차 Diff.												
기온 (°C)	평균 Mean	'91~'00	-4.7	-2.5	3.4	10.5	15.2	19.9	23.1	22.9	18.0	11.3	4.5	-1.6
		'01~'10	-4.7	-1.1	4.1	10.8	16.2	20.4	23.1	23.4	18.6	12.1	4.6	-2.3
		'11~'20	-4.5	-1.7	4.6	10.6	16.9	21.0	23.6	24.1	18.5	11.9	5.4	-2.5
		평년 Normals	-4.7	-1.8	4.0	10.6	16.1	20.4	23.3	23.4	18.4	11.8	4.8	-2.1
		평년차 Diff.	0.5	0.4	0.5	0.0	0.4	0.4	0.2	0.1	0.3	0.2	0.3	-0.1
	표준편차 S.D.	'91~'00	1.7	1.2	1.0	1.3	0.8	1.2	1.6	1.2	1.4	1.4	1.1	1.4
		'01~'10	1.3	2.0	1.1	1.2	0.7	0.9	1.0	1.0	0.7	1.3	1.5	1.6
		'11~'20	2.8	1.6	1.4	1.5	0.8	0.8	0.9	1.0	0.6	1.2	1.2	2.0
		평년 Normals	1.9	1.7	1.2	1.3	1.0	1.1	1.2	1.1	1.0	1.3	1.3	1.7
	최고 Max.	'91~'00	1.4	4.2	10.2	18.1	22.5	26.5	28.4	28.4	24.7	18.7	11.0	4.2
		'01~'10	1.5	5.2	10.3	17.8	23.2	26.8	27.8	28.7	24.8	19.5	10.8	3.5
		'11~'20	1.6	4.6	11.1	17.5	24.0	27.7	28.5	29.5	24.7	19.1	11.2	2.9
		평년 Normals	1.5	4.7	10.5	17.8	23.2	27.0	28.2	28.8	24.7	19.1	11.0	3.5
		평년차 Diff.	0.5	0.5	0.5	-0.2	0.3	0.4	0.1	0.1	0.2	0.2	0.3	-0.2
	최저 Min.	'91~'00	-10.5	-8.7	-2.5	3.1	8.5	14.5	19.2	19.0	13.3	5.6	-1.0	-6.9
		'01~'10	-10.4	-6.9	-1.7	4.1	9.9	15.0	19.7	19.7	14.3	6.9	-0.7	-7.3
		'11~'20	-10.2	-7.5	-1.6	4.1	10.3	15.7	20.0	20.4	14.3	6.7	0.5	-7.5
		평년 Normals	-10.4	-7.7	-1.9	3.8	9.6	15.1	19.6	19.7	14.0	6.4	-0.4	-7.3
		평년차 Diff.	0.6	0.4	0.4	0.3	0.4	0.5	0.3	0.3	0.5	0.4	0.5	-0.1
	강수량 (mm)	합계 Sum.	'91~'00	14.9	19.0	25.3	57.2	112.0	109.0	270.1	327.0	120.2	39.9	39.0
'01~'10			20.8	24.1	44.5	72.7	90.8	134.7	366.0	308.3	159.8	42.7	34.4	19.1
'11~'20			14.1	25.3	26.5	79.5	74.9	106.6	361.1	227.7	102.2	52.0	49.4	21.9
평년 Normals			16.6	22.8	32.1	69.8	92.6	116.8	332.4	287.6	127.4	44.8	40.9	20.8
평년차 Diff.			-0.9	2.1	-5.9	8.7	-5.1	-1.4	25.2	-6.4	-29.0	4.1	1.4	1.1
표준편차 S.D.		'91~'00	10.4	18.0	17.1	30.4	88.6	60.2	86.6	249.7	96.2	34.7	22.4	18.4
		'01~'10	17.6	21.1	28.9	40.5	34.7	75.1	222.0	173.7	134.0	27.0	21.5	12.7
		'11~'20	24.8	14.9	11.1	40.0	57.8	107.4	243.1	171.4	58.5	35.3	26.9	16.8
		평년 Normals	18.1	17.7	21.6	37.2	63.9	81.4	194.9	199.4	100.5	31.8	23.8	15.6
상대습도(%) Relative Humidity		'91~'00	68.0	63.5	61.8	57.0	67.9	73.1	79.4	81.3	77.5	73.6	71.9	72.1
	'01~'10	65.4	60.2	57.9	55.0	63.1	69.0	78.4	77.1	75.5	71.3	66.0	65.2	
	'11~'20	61.6	59.5	55.5	57.1	60.2	66.8	77.9	78.6	77.3	73.9	68.9	64.8	
	평년 Normals	65.0	61.1	58.4	56.4	63.7	69.7	78.5	79.0	76.8	72.9	69.0	67.3	
	평년차 Diff.	-2.4	-2.9	-3.6	-1.1	-2.0	-2.0	-0.5	-0.2	-0.4	0.0	-0.6	-1.4	

월별평년값  
MONTHLY NORMALS

211 인제 Inje

요소 Element		월 Month	1	2	3	4	5	6	7	8	9	10	11	12
			JAN.	FEB.	MAR.	APR.	MAY	JUN.	JUL.	AUG.	SEP.	OCT.	NOV.	DEC.
기압 (hPa) Vapour Pressure	평균 Mean	'91~'00	3.1	3.3	4.8	7.0	11.4	16.8	22.4	22.6	16.0	9.8	6.2	4.0
		'01~'10	3.0	3.5	4.7	6.9	11.2	16.3	22.2	22.2	16.3	10.2	5.8	3.6
		'11~'20	3.0	3.4	4.6	6.9	10.9	15.9	22.3	23.2	16.2	10.2	6.5	3.6
		평년 Normals	3.1	3.4	4.7	6.9	11.2	16.3	22.3	22.7	16.1	10.1	6.1	3.8
		평년차 Diff.	0.1	-0.1	-0.2	-0.3	-0.3	-0.3	0.0	0.1	0.0	0.1	0.0	0.0
	표준편차 S.D.	'91~'00	0.5	0.5	0.6	1.4	0.9	1.6	2.3	2.5	1.1	1.2	0.9	0.4
		'01~'10	0.4	0.6	0.5	0.5	0.7	1.2	1.7	1.6	1.5	1.2	0.8	0.7
		'11~'20	0.7	0.6	0.5	0.6	1.0	1.4	1.5	1.8	1.1	0.9	1.0	0.6
		평년 Normals	0.5	0.5	0.5	0.9	0.9	1.4	1.8	2.0	1.2	1.1	0.9	0.6
		평년차 Diff.												
일조시간(hr) Sunshine	'91~'00	160.3	158.8	184.7	205.6	203.3	187.5	145.1	151.2	173.5	157.5	136.7	138.5	
	'01~'10	149.5	150.4	180.3	193.6	214.6	196.3	141.7	163.7	162.3	169.2	136.4	148.0	
	'11~'20	166.6	165.5	197.4	198.9	228.9	213.8	148.0	163.4	160.2	174.2	135.3	155.0	
	평년 Normals	158.8	158.3	187.5	199.4	215.6	199.2	144.9	159.7	165.0	166.9	136.1	147.1	
	평년차 Diff.	-1.7	-1.6	-4.5	-12.4	-8.5	-6.0	-14.1	-14.6	-10.7	-8.8	-3.4	0.9	
일사량(MJ/m <sup>2</sup> ) Solar radiation	'91~'00													
	'01~'10													
	'11~'20													
	평년 Normals													
	평년차 Diff.													
평균풍속(m/s) Mean Wind Speed			1.7	1.8	2.1	2.3	2.1	1.8	1.8	1.7	1.6	1.5	1.6	1.6
일 최대 강수량(mm) 1 Day Max. Precip.			8.0	13.2	13.2	25.3	36.8	45.6	102.0	87.7	49.8	21.5	18.2	9.1
전운량(1/10) Cloud Amount														
소형증발량(mm) Evaporation(Small)														
대형증발량(mm) Evaporation(Large)														
최저초상온도(°C) Min. Temp. on Grass			-13.2	-10.7	-5.5	0.5	7.3	13.6	18.7	18.8	12.6	3.5	-3.8	-10.0
지면온도(°C) Ground Temp.			-2.9	-0.5	5.0	12.2	19.1	24.7	25.7	26.2	21.3	13.6	5.2	-0.9
지중온도(°C) Underground Temp.	5cm													
	10cm													
	20cm													
	30cm													
	0.5m													
	1.0m													
	1.5m													
	3.0m													
5.0m														
안개계속시간(hr) Duration of the Fog														



월별평년값  
MONTHLY NORMALS

212 홍천 Hongcheon

요소 Element		월 Month	1	2	3	4	5	6	7	8	9	10	11	12
			JAN.	FEB.	MAR.	APR.	MAY	JUN.	JUL.	AUG.	SEP.	OCT.	NOV.	DEC.
기압 (hPa)	해면 S.L.P.	'91~'00	1025.3	1023.2	1020.7	1015.5	1011.7	1008.1	1007.2	1009.5	1014.2	1020.2	1024.1	1026.2
		'01~'10	1025.1	1023.4	1018.8	1015.2	1011.3	1008.2	1006.8	1009.5	1015.1	1019.8	1022.9	1024.8
		'11~'20	1025.8	1024.1	1019.6	1014.8	1011.1	1007.2	1006.9	1007.9	1014.1	1020.1	1022.9	1025.8
		평년 Normals	1025.4	1023.5	1019.7	1015.2	1011.4	1007.8	1007.0	1008.9	1014.4	1020.0	1023.3	1025.6
		평년차 Diff.	0.2	0.0	0.0	-0.2	-0.1	-0.2	0.0	-0.1	-0.1	0.0	-0.2	0.3
	표준편차 S.D.	'91~'00	1.1	1.5	1.5	1.7	1.8	1.3	1.2	1.0	1.1	1.2	1.6	1.1
		'01~'10	1.4	2.1	1.9	2.0	1.8	1.6	1.1	1.1	1.0	0.9	1.4	2.8
		'11~'20	1.2	1.0	1.7	1.7	0.8	0.7	1.1	1.0	0.9	1.1	1.8	1.7
		평년 Normals	1.2	1.6	1.9	1.8	1.5	1.3	1.1	1.2	1.1	1.0	1.7	2.0
		평년차 Diff.												
기온 (°C)	평균 Mean	'91~'00	-4.8	-2.5	3.7	10.7	15.7	20.8	24.1	23.9	18.5	11.2	4.1	-2.2
		'01~'10	-5.0	-1.3	4.2	11.1	17.0	21.4	24.1	24.4	19.4	12.2	4.3	-2.8
		'11~'20	-4.5	-1.3	5.3	11.6	18.0	22.7	25.2	25.7	19.7	12.5	5.4	-2.8
		평년 Normals	-4.8	-1.7	4.4	11.2	16.9	21.6	24.5	24.7	19.2	12.0	4.6	-2.6
		평년차 Diff.	0.7	0.6	0.7	0.4	0.6	0.6	0.5	0.5	0.5	0.4	0.5	0.0
	표준편차 S.D.	'91~'00	1.3	1.5	1.4	1.8	0.9	0.7	1.5	1.4	1.2	1.3	1.4	1.3
		'01~'10	1.5	1.8	1.0	1.0	0.6	0.8	1.0	1.2	0.8	1.5	1.6	1.8
		'11~'20	2.6	1.6	1.3	1.5	0.7	0.5	1.0	1.0	0.8	1.3	1.7	2.0
		평년 Normals	1.8	1.7	1.4	1.5	1.2	1.1	1.3	1.4	1.0	1.4	1.6	1.7
	최고 Max.	'91~'00	2.2	5.1	11.2	19.2	23.5	27.7	29.8	29.9	25.8	19.5	11.4	4.5
		'01~'10	1.8	5.7	11.1	19.0	24.5	28.1	29.1	30.0	26.0	20.1	11.4	3.5
		'11~'20	2.2	5.6	12.6	19.2	25.6	29.5	30.4	31.3	26.3	20.3	11.8	3.1
		평년 Normals	2.1	5.4	11.7	19.1	24.5	28.4	29.8	30.4	26.0	20.0	11.5	3.7
		평년차 Diff.	0.5	0.3	0.5	-0.2	0.3	0.4	0.3	0.2	0.1	0.1	0.2	-0.4
	최저 Min.	'91~'00	-10.7	-8.9	-2.7	2.9	8.8	15.2	19.8	19.8	13.7	5.6	-1.3	-7.5
		'01~'10	-10.6	-7.2	-2.0	3.9	10.4	15.8	20.4	20.5	14.8	7.0	-1.0	-7.7
		'11~'20	-10.1	-7.1	-1.3	4.5	10.9	16.9	21.3	21.6	15.0	7.1	0.6	-7.6
		평년 Normals	-10.5	-7.7	-2.0	3.8	10.0	16.0	20.5	20.6	14.5	6.6	-0.6	-7.6
		평년차 Diff.	1.0	0.7	0.6	0.7	0.6	0.7	0.5	0.5	0.5	0.7	0.8	0.4
	강수량 (mm)	합계 Sum.	'91~'00	15.4	22.6	36.5	64.4	117.3	143.1	311.7	363.8	141.4	57.1	40.9
'01~'10			20.3	32.0	46.4	79.3	106.8	136.0	513.8	314.1	187.3	44.2	32.2	14.2
'11~'20			11.8	24.0	27.2	80.7	79.9	95.6	361.8	259.6	95.3	47.9	49.5	19.7
평년 Normals			15.8	26.2	36.7	74.8	101.3	124.9	395.7	312.5	141.3	49.7	40.9	19.1
평년차 Diff.			-4.6	0.5	-8.9	8.6	-3.9	-15.7	-1.3	-3.8	-37.6	0.2	0.0	0.0
표준편차 S.D.		'91~'00	12.4	20.0	19.3	32.8	72.2	65.4	128.4	246.2	122.0	58.7	21.7	19.2
		'01~'10	16.4	20.0	35.7	53.9	50.8	67.9	322.6	163.4	160.2	24.4	27.0	8.5
		'11~'20	18.8	16.2	13.4	46.9	74.0	90.0	204.7	202.9	43.9	31.3	28.6	15.2
		평년 Normals	15.9	18.6	25.1	44.4	66.1	75.6	240.9	204.3	121.0	39.8	26.0	14.9
상대습도(%) Relative Humidity		'91~'00	67.4	64.4	60.6	54.9	60.6	66.3	74.5	75.7	73.5	70.1	68.4	69.1
	'01~'10	67.8	62.8	59.3	55.7	62.6	67.7	76.3	75.0	73.8	71.7	68.2	68.2	
	'11~'20	62.2	58.4	54.0	55.8	59.1	64.1	77.1	77.0	76.2	74.3	70.7	67.0	
	평년 Normals	65.8	61.9	58.0	55.5	60.8	66.0	76.0	75.9	74.5	72.0	69.1	68.1	
	평년차 Diff.	-3.7	-4.2	-4.5	-2.3	-3.1	-3.3	-1.4	-1.3	-1.3	-0.7	-1.6	-2.7	

월별평년값  
MONTHLY NORMALS

212 흥천 Hongcheon

요소 Element		월 Month	1	2	3	4	5	6	7	8	9	10	11	12
			JAN.	FEB.	MAR.	APR.	MAY	JUN.	JUL.	AUG.	SEP.	OCT.	NOV.	DEC.
에 기 압 (hPa) Vapour Pressure	평균 Mean	'91~'00	3.0	3.3	4.6	6.8	10.4	16.0	22.2	22.2	15.6	9.3	5.7	3.7
		'01~'10	3.0	3.6	4.8	7.0	11.6	16.8	22.8	22.8	16.6	10.3	5.9	3.6
		'11~'20	3.0	3.4	4.7	7.1	11.3	16.7	24.1	24.7	17.0	10.7	6.6	3.6
		평년 Normals	3.0	3.4	4.7	7.0	11.1	16.5	23.0	23.2	16.4	10.1	6.0	3.6
		평년차 Diff.	0.0	-0.1	-0.1	-0.1	-0.3	-0.3	0.1	0.1	0.1	0.3	0.1	-0.1
	표준편차 S.D.	'91~'00	0.4	0.5	0.7	1.2	1.2	1.6	2.5	1.7	1.7	1.2	0.8	0.6
		'01~'10	0.4	0.6	0.6	0.6	0.7	1.3	2.3	2.4	2.0	1.4	1.0	0.7
		'11~'20	0.6	0.6	0.8	0.7	1.0	1.3	1.9	1.3	1.3	1.3	1.1	0.6
		평년 Normals	0.4	0.6	0.7	0.9	1.1	1.4	2.3	2.1	1.7	1.4	1.0	0.6
		평년차 Diff.												
일조시간(hr) Sunshine	'91~'00	152.3	168.3	187.4	210.1	209.1	190.0	160.7	166.9	171.0	158.7	136.2	136.0	
	'01~'10	158.7	157.5	182.7	201.1	224.0	196.7	132.6	154.8	162.3	177.8	147.5	154.4	
	'11~'20	180.3	183.9	220.3	216.5	253.8	230.6	158.5	182.0	178.1	191.3	150.4	159.7	
	평년 Normals	163.8	169.9	196.8	209.2	228.9	205.8	150.6	168.0	170.4	175.9	144.7	150.0	
	평년차 Diff.	2.7	1.2	1.1	-5.4	4.1	1.8	-8.7	-7.7	-5.4	-6.9	-1.0	-0.5	
일사량(MJ/m <sup>2</sup> ) Solar radiation	'91~'00													
	'01~'10													
	'11~'20													
	평년 Normals													
	평년차 Diff.													
평균풍속(m/s) Mean Wind Speed			0.9	1.0	1.3	1.5	1.3	1.2	1.1	1.1	1.0	0.9	0.9	0.9
일 최대 강수량(mm) 1 Day Max. Precip.			9.1	14.3	17.0	29.8	45.6	53.2	109.0	92.5	52.7	21.7	17.8	9.0
전 운 량 (1/10) Cloud Amount														
소형증발량(mm) Evaporation(Small)														
대형증발량(mm) Evaporation(Large)														
최저초상온도(°C) Min. Temp. on Grass			-12.7	-10.4	-5.0	1.1	7.6	14.2	19.4	19.6	12.9	4.3	-3.4	-10.0
지면온도(°C) Ground Temp.			-2.8	-0.3	5.9	13.9	20.9	25.9	27.2	27.5	22.2	14.2	5.4	-1.3
지중온도(°C) Underground Temp.	5cm													
	10cm													
	20cm													
	30cm													
	0.5m													
	1.0m													
	1.5m													
	3.0m													
5.0m														
안개계속시간(hr) Duration of the Fog														

월별평년값  
MONTHLY NORMALS

216 태백 Taebaek

요소 Element		월 Month	1	2	3	4	5	6	7	8	9	10	11	12
			JAN.	FEB.	MAR.	APR.	MAY	JUN.	JUL.	AUG.	SEP.	OCT.	NOV.	DEC.
기압 (hPa)	해면 S.L.P.	'91~'00	1022.6	1021.0	1019.4	1014.0	1010.4	1007.1	1006.1	1008.7	1013.3	1018.8	1022.3	1023.7
		'01~'10	1022.7	1021.6	1017.4	1014.0	1010.3	1007.6	1006.3	1009.1	1014.7	1018.6	1021.1	1022.3
		'11~'20	1023.5	1022.4	1018.3	1013.9	1009.9	1006.9	1006.5	1007.6	1013.8	1019.4	1021.5	1023.5
		평년 Normals	1023.0	1021.6	1018.3	1014.0	1010.2	1007.2	1006.3	1008.5	1014.0	1019.0	1021.6	1023.2
		평년차 Diff.	0.1	-0.1	-0.1	-0.1	-0.3	-0.2	-0.1	-0.1	0.0	0.2	-0.1	0.3
	표준편차 S.D.	'91~'00	1.3	1.4	1.9	1.6	1.9	1.3	0.9	0.8	1.0	1.4	1.9	1.1
		'01~'10	1.9	1.9	2.3	1.9	1.9	2.0	0.9	0.6	1.0	1.3	1.3	3.0
		'11~'20	0.9	1.4	1.8	1.8	1.0	0.9	1.1	1.2	1.1	1.2	2.0	1.7
		평년 Normals	1.4	1.6	2.1	1.7	1.6	1.4	1.0	1.1	1.2	1.3	1.8	2.1
		평년차 Diff.												
기온 (°C)	평균 Mean	'91~'00	-4.8	-3.2	1.6	8.8	13.6	17.6	21.0	20.7	16.0	10.1	3.9	-1.7
		'01~'10	-4.7	-2.0	2.4	9.0	14.5	18.2	21.2	21.2	16.2	10.7	4.0	-2.4
		'11~'20	-4.6	-2.4	3.1	8.9	15.5	18.6	22.0	22.1	16.3	10.5	4.6	-2.7
		평년 Normals	-4.7	-2.5	2.4	8.9	14.5	18.1	21.4	21.3	16.2	10.5	4.2	-2.3
		평년차 Diff.	0.1	0.3	0.5	0.0	0.5	0.3	0.5	0.3	0.2	0.2	0.3	-0.3
	표준편차 S.D.	'91~'00	1.0	1.5	1.4	1.2	1.0	1.3	1.5	1.5	1.2	0.9	1.0	1.5
		'01~'10	1.2	2.0	1.2	1.5	0.7	1.1	1.6	1.3	0.9	1.1	1.4	1.6
		'11~'20	2.1	1.4	1.3	1.5	0.9	1.0	1.4	1.3	0.6	0.8	1.3	1.8
		평년 Normals	1.4	1.7	1.4	1.4	1.1	1.2	1.5	1.4	0.9	0.9	1.2	1.6
	최고 Max.	'91~'00	0.8	2.7	7.1	15.1	19.8	23.4	25.5	25.2	21.5	16.5	10.1	3.9
		'01~'10	0.5	3.4	7.8	15.1	20.6	24.0	25.7	25.9	21.5	17.0	9.7	2.8
		'11~'20	0.7	3.1	8.8	15.0	22.1	24.6	26.7	27.0	21.6	16.8	10.0	2.3
		평년 Normals	0.7	3.1	7.9	15.1	20.8	24.0	25.9	26.0	21.5	16.8	9.9	3.0
		평년차 Diff.	0.2	0.3	0.7	0.1	0.7	0.6	0.6	0.5	0.3	0.2	0.2	-0.4
	최저 Min.	'91~'00	-9.9	-8.7	-3.5	2.6	7.4	12.3	17.1	17.0	11.1	4.4	-1.5	-6.8
		'01~'10	-9.5	-7.2	-2.8	3.1	8.7	12.9	17.7	17.6	12.0	5.4	-0.9	-7.0
		'11~'20	-9.5	-7.6	-2.5	3.0	9.2	13.5	18.2	18.4	12.0	5.2	-0.3	-7.5
		평년 Normals	-9.6	-7.8	-2.9	2.9	8.4	12.9	17.7	17.7	11.7	5.0	-0.9	-7.1
		평년차 Diff.	0.1	0.2	0.3	0.1	0.4	0.4	0.5	0.4	0.3	0.3	0.3	-0.3
	강수량 (mm)	합계 Sum.	'91~'00	31.4	26.4	56.2	79.5	99.1	136.4	225.7	333.2	193.6	57.1	43.1
'01~'10			29.4	33.4	64.2	85.9	94.0	145.9	317.5	270.4	204.1	46.6	39.1	18.9
'11~'20			18.9	26.7	44.0	92.2	77.6	138.9	279.3	232.6	197.4	92.9	53.5	19.9
평년 Normals			26.6	28.8	54.8	85.8	90.2	140.4	274.2	278.7	198.4	65.5	45.2	19.4
평년차 Diff.			-6.0	-7.0	-5.9	8.4	-0.2	-1.8	-13.1	-0.9	-5.5	13.7	1.8	0.2
표준편차 S.D.		'91~'00	29.1	26.0	28.0	40.0	48.6	57.4	84.7	132.5	163.1	62.4	47.3	20.5
		'01~'10	16.8	22.3	53.3	53.8	41.9	75.3	174.5	205.3	138.5	37.8	39.4	15.8
		'11~'20	23.4	20.4	25.7	30.8	59.3	132.1	111.2	110.9	127.1	73.6	43.7	19.7
		평년 Normals	23.5	22.4	37.4	41.4	49.6	90.6	130.3	155.3	138.7	61.2	42.5	18.1
상대습도(%) Relative Humidity		'91~'00	61.8	58.1	62.0	54.8	60.9	71.7	77.7	80.0	77.2	69.1	64.7	61.4
	'01~'10	58.8	58.2	57.9	53.4	59.6	69.1	76.8	77.7	78.4	68.5	60.3	56.1	
	'11~'20	56.6	59.0	57.6	58.1	57.9	72.8	80.3	82.1	82.3	74.0	65.8	57.7	
	평년 Normals	59.1	58.4	59.2	55.4	59.4	71.2	78.3	79.9	79.3	70.5	63.6	58.4	
	평년차 Diff.	-2.2	-2.2	-2.6	0.1	-1.9	-0.6	-0.3	0.1	0.5	0.2	-0.5	-2.1	

월별평년값  
MONTHLY NORMALS

216 태백 Taebaek

요소 Element		월 Month	1	2	3	4	5	6	7	8	9	10	11	12
			JAN.	FEB.	MAR.	APR.	MAY	JUN.	JUL.	AUG.	SEP.	OCT.	NOV.	DEC.
에 기 압 (hPa) Vapour Pressure	평균 Mean	'91~'00	2.9	2.9	4.2	6.1	9.2	14.2	19.1	19.4	14.0	8.6	5.4	3.5
		'01~'10	2.9	3.3	4.2	5.9	9.4	14.1	19.2	19.6	14.6	9.0	5.2	3.5
		'11~'20	3.0	3.3	4.3	6.3	9.6	15.1	20.9	21.5	15.1	9.4	5.8	3.4
		평년 Normals	2.9	3.1	4.3	6.1	9.4	14.5	19.7	20.2	14.6	9.0	5.5	3.5
		평년차 Diff.	0.1	-0.1	0.0	-0.1	-0.1	0.1	0.4	0.4	0.2	0.1	0.1	0.1
	표준편차 S.D.	'91~'00	0.4	0.4	0.6	1.3	0.6	1.4	1.7	1.0	1.4	1.0	0.7	0.6
		'01~'10	0.4	0.6	0.6	0.7	0.8	0.7	1.3	1.4	1.2	0.9	1.0	0.4
		'11~'20	0.4	0.5	0.7	0.6	1.0	1.2	1.5	1.2	1.2	1.2	1.0	0.6
		평년 Normals	0.4	0.5	0.6	0.9	0.8	1.2	1.7	1.5	1.3	1.1	0.9	0.5
	일조시간(hr) Sunshine	'91~'00	172.4	181.4	189.5	211.1	211.8	176.7	134.5	125.4	152.0	172.8	167.4	171.0
'01~'10		181.4	184.2	213.6	230.3	254.4	229.8	167.9	168.6	157.2	196.3	172.1	175.4	
'11~'20		170.9	169.4	205.2	180.2	232.5	171.5	128.9	129.7	133.4	166.9	139.3	163.0	
평년 Normals		174.9	178.3	202.7	207.2	232.9	192.7	143.8	141.7	147.4	178.7	159.6	169.8	
평년차 Diff.		1.5	3.8	7.9	-12.6	3.7	-0.9	2.8	-2.9	-2.4	-9.4	-7.1	0.3	
일사량(MJ/m <sup>2</sup> ) Solar radiation	'91~'00													
	'01~'10													
	'11~'20													
	평년 Normals													
	평년차 Diff.													
평균풍속(m/s) Mean Wind Speed			1.6	1.7	1.9	2.0	1.8	1.5	1.7	1.5	1.4	1.5	1.6	1.5
일 최대 강수량(mm) 1 Day Max. Precip.			12.6	14.6	19.1	34.0	36.2	55.4	85.4	81.8	72.2	31.3	19.3	9.4
전 운 량 (1/10) Cloud Amount														
소형증발량(mm) Evaporation(Small)														
대형증발량(mm) Evaporation(Large)														
최저초상온도(°C) Min. Temp. on Grass			-12.2	-10.0	-5.2	-0.2	5.7	11.4	16.7	16.9	10.3	2.2	-4.0	-9.4
지면온도(°C) Ground Temp.			-3.7	-1.6	2.6	10.2	17.8	22.1	23.9	24.2	18.8	11.6	3.6	-2.1
지중온도(°C) Underground Temp.	5cm													
	10cm													
	20cm													
	30cm													
	0.5m													
	1.0m													
	1.5m													
	3.0m													
5.0m														
안개계속시간(hr) Duration of the Fog														

월 별 평 년 값  
MONTHLY NORMALS

217 정선군 Jeongseon Gun

요소 Element		월 Month	1 JAN.	2 FEB.	3 MAR.	4 APR.	5 MAY	6 JUN.	7 JUL.	8 AUG.	9 SEP.	10 OCT.	11 NOV.	12 DEC.
기 압 (hPa)	해 면 S.L.P.	`91~00												
		`01~10												
		`11~20	1025.1	1023.7	1019.4	1014.8	1011.1	1007.5	1007.2	1008.3	1014.4	1020.3	1022.8	1025.3
		평년 Normals	1025.1	1023.7	1019.4	1014.8	1011.1	1007.5	1007.2	1008.3	1014.4	1020.3	1022.8	1025.3
		평년차 Diff.												
	표준편차 S.D.	`91~00												
		`01~10												
		`11~20	0.9	1.2	1.7	1.7	0.9	0.8	1.1	1.1	1.0	1.0	1.9	1.7
		평년 Normals	0.9	1.2	1.7	1.7	0.9	0.8	1.1	1.1	1.0	1.0	1.9	1.7
		평년차 Diff.												
기 온 (°C)	평균 Mean	`91~00												
		`01~10												
		`11~20	-4.0	-1.3	4.6	10.6	16.9	20.9	23.6	24.0	18.4	12.0	5.3	-2.4
		평년 Normals	-4.0	-1.3	4.6	10.6	16.9	20.9	23.6	24.0	18.4	12.0	5.3	-2.4
		평년차 Diff.												
	표준편차 S.D.	`91~00												
		`01~10												
		`11~20	2.3	1.4	1.2	1.5	0.7	0.8	0.9	1.0	0.7	1.2	1.4	1.9
		평년 Normals	2.3	1.4	1.2	1.5	0.7	0.8	0.9	1.0	0.7	1.2	1.4	1.9
		평년차 Diff.												
	최고 Max.	`91~00												
		`01~10												
		`11~20	1.8	5.0	11.4	17.7	24.5	28.0	29.0	29.7	24.6	19.1	11.4	3.1
		평년 Normals	1.8	5.0	11.4	17.7	24.5	28.0	29.0	29.7	24.6	19.1	11.4	3.1
		평년차 Diff.												
	최저 Min.	`91~00												
		`01~10												
		`11~20	-9.1	-6.7	-1.4	4.1	10.1	15.5	19.9	20.3	14.6	7.3	0.7	-7.0
		평년 Normals	-9.1	-6.7	-1.4	4.1	10.1	15.5	19.9	20.3	14.6	7.3	0.7	-7.0
		평년차 Diff.												
강 수 량 (mm)	합 계 Sum.	`91~00												
		`01~10												
		`11~20	17.5	35.7	37.0	81.4	66.8	107.4	332.7	202.7	119.2	57.9	47.3	21.0
		평년 Normals	17.5	35.7	37.0	81.4	66.8	107.4	332.7	202.7	119.2	57.9	47.3	21.0
		평년차 Diff.												
	표준편차 S.D.	`91~00												
		`01~10												
		`11~20	27.5	21.3	17.5	49.1	49.2	127.1	180.2	123.0	59.8	41.9	35.1	18.6
		평년 Normals	27.5	21.3	17.5	49.1	49.2	127.1	180.2	123.0	59.8	41.9	35.1	18.6
		평년차 Diff.												
상 대 습 도 (%) Relative Humidity	`91~00													
	`01~10													
	`11~20	59.4	57.7	56.1	56.7	59.7	67.6	78.8	79.4	78.4	73.2	67.6	63.1	
	평년 Normals	59.7	58.1	56.1	56.7	59.7	67.5	78.8	79.4	78.4	73.2	67.8	63.1	
	평년차 Diff.													

월별평년값  
MONTHLY NORMALS

217 정선군 Jeongseon Gun

요소 Element		월 Month	1	2	3	4	5	6	7	8	9	10	11	12
			JAN.	FEB.	MAR.	APR.	MAY	JUN.	JUL.	AUG.	SEP.	OCT.	NOV.	DEC.
에 기 압 (hPa) Vapour Pressure	평균 Mean	'91~'00												
		'01~'10												
		'11~'20	3.1	3.5	4.7	6.8	10.7	15.9	22.5	23.2	16.3	10.2	6.3	3.6
		평년 Normals	3.1	3.5	4.7	6.8	10.7	15.9	22.5	23.2	16.3	10.2	6.3	3.6
		평년차 Diff.												
	표준편차 S.D.	'91~'00												
		'01~'10												
		'11~'20	0.7	0.7	0.7	0.4	1.5	1.5	1.8	1.8	1.1	1.0	1.0	0.7
		평년 Normals	0.7	0.7	0.7	0.4	1.5	1.5	1.8	1.8	1.1	1.0	1.0	0.7
		평년차 Diff.												
일조시간(hr) Sunshine	'91~'00													
	'01~'10													
	'11~'20	155.0	159.5	187.4	189.7	225.2	192.6	127.7	134.8	121.4	142.0	123.9	136.1	
	평년 Normals	155.0	159.5	187.4	189.7	225.2	192.6	127.7	134.8	121.4	142.0	123.9	136.1	
	평년차 Diff.													
일사량(MJ/m <sup>2</sup> ) Solar radiation	'91~'00													
	'01~'10													
	'11~'20													
	평년 Normals													
	평년차 Diff.													
평균풍속(m/s) Mean Wind Speed			1.9	1.9	2.2	2.3	1.9	1.4	1.5	1.3	1.3	1.3	1.7	2.0
일 최대 강수량(mm) 1 Day Max. Precip.			10.2	21.0	16.1	33.0	24.3	43.3	107.6	46.2	42.8	31.6	19.6	10.6
전 운 량 (1/10) Cloud Amount														
소형증발량(mm) Evaporation(Small)														
대형증발량(mm) Evaporation(Large)														
최저초상온도(°C) Min. Temp. on Grass			-11.7	-8.4	-3.6	2.5	9.2	15.0	20.2	20.6	14.5	6.4	-1.4	-8.1
지면온도(°C) Ground Temp.			-2.6	0.2	5.6	12.5	20.9	26.3	26.6	27.5	21.5	14.9	6.7	-0.8
지중온도(°C) Underground Temp.	5cm		-2.0	-0.3	5.1	11.7	19.6	24.8	26.0	27.1	21.9	15.4	7.4	0.2
	10cm		-2.0	-0.4	5.0	11.6	19.5	24.7	26.0	27.2	22.1	15.6	7.6	0.3
	20cm		-1.4	-0.3	4.8	11.3	18.9	24.2	25.6	27.0	22.2	16.1	8.3	1.0
	30cm		-1.1	-0.4	4.4	10.9	18.4	23.9	25.5	27.1	22.5	16.5	8.8	1.7
	0.5m													
	1.0m													
	1.5m													
	3.0m													
5.0m														
안개계속시간(hr) Duration of the Fog														

월별평년값  
MONTHLY NORMALS

221 제천 Jecheon

요소 Element		월 Month	1 JAN.	2 FEB.	3 MAR.	4 APR.	5 MAY	6 JUN.	7 JUL.	8 AUG.	9 SEP.	10 OCT.	11 NOV.	12 DEC.
기압 (hPa)	해면 S.L.P.	'91~'00	1024.7	1022.7	1020.2	1015.1	1011.3	1007.6	1006.9	1009.1	1013.7	1019.7	1023.5	1025.7
		'01~'10	1025.3	1023.7	1019.3	1015.7	1011.7	1008.5	1007.3	1009.9	1015.3	1020.1	1023.1	1025.0
		'11~'20	1025.5	1023.9	1019.5	1014.7	1011.0	1007.2	1007.0	1007.9	1014.0	1020.0	1022.9	1025.7
		평년 Normals	1025.2	1023.4	1019.7	1015.2	1011.3	1007.8	1007.1	1008.9	1014.3	1019.9	1023.2	1025.4
		평년차 Diff.	0.9	0.7	0.7	0.5	0.4	0.4	0.6	0.5	0.6	0.7	0.6	0.9
	표준편차 S.D.	'91~'00	1.9	2.5	1.7	2.5	2.2	2.1	2.2	2.1	2.0	2.4	2.2	2.8
		'01~'10	1.5	2.1	1.8	1.6	1.5	1.7	1.1	0.9	1.2	1.4	1.1	3.2
		'11~'20	1.1	1.1	1.6	1.7	0.7	0.6	0.9	1.1	1.0	0.9	1.7	1.6
		평년 Normals	1.5	2.0	1.7	1.9	1.6	1.6	1.5	1.6	1.6	1.6	1.7	2.5
		평년차 Diff.	0.9	0.7	0.7	0.5	0.4	0.4	0.6	0.5	0.6	0.7	0.6	0.9
기온 (°C)	평균 Mean	'91~'00	-4.7	-2.7	3.4	10.4	15.5	20.3	23.3	23.4	18.0	11.0	4.0	-2.3
		'01~'10	-4.8	-1.5	3.8	10.5	16.3	20.7	23.3	23.7	18.8	11.8	4.3	-2.4
		'11~'20	-4.9	-1.7	4.3	10.6	16.9	21.4	24.1	24.4	18.5	11.6	4.8	-3.2
		평년 Normals	-4.8	-1.9	3.8	10.5	16.2	20.8	23.5	23.8	18.5	11.5	4.4	-2.6
		평년차 Diff.	0.4	0.4	0.3	0.0	0.2	0.2	0.1	0.0	0.1	0.1	0.3	-0.2
	표준편차 S.D.	'91~'00	1.1	1.4	1.1	1.7	0.6	0.9	1.3	1.2	1.4	1.3	1.3	1.4
		'01~'10	1.7	1.8	1.0	1.1	0.5	0.6	1.0	1.0	0.8	1.2	1.8	1.8
		'11~'20	2.5	1.6	1.3	1.4	0.5	0.6	0.9	1.0	0.8	1.3	1.7	2.0
		평년 Normals	1.8	1.6	1.1	1.4	0.8	0.8	1.1	1.1	1.1	1.3	1.6	1.7
		평년차 Diff.	0.3	0.4	0.5	-0.1	0.3	0.3	0.2	0.1	0.1	0.1	0.3	-0.3
	최고 Max.	'91~'00	1.6	4.4	10.3	18.3	22.6	26.5	28.5	28.9	24.9	19.1	11.3	4.4
		'01~'10	1.7	5.2	10.5	18.1	23.4	26.9	28.2	29.0	25.2	19.8	11.3	3.8
		'11~'20	1.6	4.9	11.5	18.0	24.3	27.9	29.0	29.9	25.1	19.5	11.5	2.9
		평년 Normals	1.6	4.8	10.8	18.1	23.4	27.1	28.6	29.3	25.1	19.5	11.4	3.7
		평년차 Diff.	0.3	0.4	0.5	-0.1	0.3	0.3	0.2	0.1	0.1	0.1	0.3	-0.3
	최저 Min.	'91~'00	-10.6	-9.3	-3.1	2.6	8.5	14.7	19.1	19.2	12.6	4.3	-2.2	-8.2
		'01~'10	-10.8	-7.6	-2.8	3.0	9.6	15.1	19.7	19.7	13.9	5.6	-1.7	-7.9
		'11~'20	-11.0	-8.1	-2.8	3.1	9.5	15.8	20.2	20.4	13.4	5.3	-0.9	-8.8
		평년 Normals	-10.8	-8.3	-2.9	2.9	9.2	15.2	19.7	19.8	13.3	5.1	-1.6	-8.3
		평년차 Diff.	0.4	0.1	-0.1	0.0	0.0	0.2	0.2	0.2	0.0	0.1	0.1	-0.3
강수량 (mm)	합계 Sum.	'91~'00	17.9	26.9	48.6	77.0	110.7	143.0	307.0	306.7	138.0	69.1	46.3	24.2
		'01~'10	25.2	32.1	59.1	84.6	102.2	172.7	430.0	314.3	181.6	36.4	27.9	21.8
		'11~'20	17.8	37.7	41.5	93.8	77.8	126.8	331.1	281.7	116.3	66.7	55.9	27.9
		평년 Normals	20.3	32.2	49.7	85.1	96.9	147.5	356.0	300.9	145.3	57.4	43.4	24.6
		평년차 Diff.	-4.4	2.8	-6.3	9.0	-5.2	-6.7	-17.5	7.2	-15.8	5.9	1.0	1.6
	표준편차 S.D.	'91~'00	10.8	31.2	27.7	37.5	44.7	62.5	114.9	209.3	83.7	60.2	31.4	22.3
		'01~'10	18.6	20.1	51.2	66.0	45.4	96.9	267.7	211.4	157.4	22.3	18.5	14.2
		'11~'20	21.0	19.8	20.6	47.1	54.9	121.2	172.6	180.6	54.3	45.6	31.5	15.4
		평년 Normals	17.1	23.8	35.2	50.2	48.9	95.2	196.2	194.4	107.4	46.4	29.3	17.2
		평년차 Diff.	-1.3	-2.0	-2.5	-1.1	-1.6	-1.5	-0.9	-0.4	0.3	0.2	-0.2	-0.8
상대습도(%) Relative Humidity	'91~'00	70.4	67.6	65.3	58.8	64.4	69.8	76.9	77.1	76.7	73.5	72.0	72.6	
	'01~'10	68.1	63.5	60.1	54.9	61.6	67.2	77.9	75.8	73.1	71.3	68.3	68.7	
	'11~'20	65.9	61.9	58.6	57.4	61.1	67.2	78.0	77.1	76.8	74.1	71.6	69.4	
	평년 Normals	68.1	64.4	61.3	57.0	62.4	68.1	77.6	76.7	75.6	73.0	70.7	70.3	
	평년차 Diff.	-1.3	-2.0	-2.5	-1.1	-1.6	-1.5	-0.9	-0.4	0.3	0.2	-0.2	-0.8	

월별평년값  
MONTHLY NORMALS

221 제천 Jecheon

요소 Element		월 Month	1	2	3	4	5	6	7	8	9	10	11	12
			JAN.	FEB.	MAR.	APR.	MAY	JUN.	JUL.	AUG.	SEP.	OCT.	NOV.	DEC.
에 기 압 (hPa) Vapour Pressure	평균 Mean	'91~'00	3.2	3.5	5.0	7.3	11.0	16.4	22.0	22.1	15.9	9.6	6.0	3.9
		'01~'10	3.1	3.6	4.8	6.8	11.0	16.1	22.3	22.2	16.0	9.9	5.9	3.7
		'11~'20	3.1	3.5	4.8	6.9	11.0	16.5	23.0	23.2	16.1	10.1	6.4	3.6
		평년 Normals	3.1	3.5	4.8	7.0	11.0	16.3	22.4	22.5	16.0	9.9	6.1	3.7
		평년차 Diff.	0.1	-0.1	-0.1	-0.1	-0.2	-0.2	-0.1	-0.1	0.1	0.1	0.1	-0.1
	표준편차 S.D.	'91~'00	0.4	0.6	0.5	1.3	1.1	2.3	2.4	1.7	1.8	1.1	0.8	0.6
		'01~'10	0.4	0.7	0.6	0.6	0.8	0.8	1.8	2.5	1.9	1.4	0.9	0.7
		'11~'20	0.6	0.6	0.7	0.6	1.1	1.4	1.5	1.7	1.2	1.0	1.0	0.7
		평년 Normals	0.5	0.6	0.6	0.9	1.0	1.6	1.9	2.0	1.6	1.2	0.9	0.6
	일조시간(hr) Sunshine	'91~'00	157.0	162.0	176.9	206.7	205.9	187.4	149.2	156.3	166.2	171.9	149.4	145.1
'01~'10		183.8	178.7	216.6	229.5	261.0	239.1	171.9	191.7	188.4	210.6	174.5	179.2	
'11~'20		184.4	182.4	209.7	203.7	241.0	198.7	133.1	149.4	149.3	194.5	149.0	169.0	
평년 Normals		175.1	174.4	201.0	213.3	236.0	208.4	151.4	166.1	168.0	192.3	157.6	164.4	
평년차 Diff.		10.0	11.0	8.0	-2.8	4.7	-3.3	-9.2	-15.7	-8.9	-2.2	3.8	10.0	
일사량(MJ/m <sup>2</sup> ) Solar radiation	'91~'00													
	'01~'10													
	'11~'20													
	평년 Normals													
	평년차 Diff.													
평균풍속(m/s) Mean Wind Speed			1.4	1.6	1.8	1.9	1.7	1.4	1.3	1.3	1.2	1.2	1.3	1.3
일 최대 강수량(mm) 1 Day Max. Precip.			11.2	16.8	19.5	32.3	42.1	68.2	103.3	93.0	54.1	27.0	18.3	10.9
전 운 량 (1/10) Cloud Amount														
소형증발량(mm) Evaporation(Small)														
대형증발량(mm) Evaporation(Large)														
최저초상온도(°C) Min. Temp. on Grass			-13.1	-10.7	-5.4	0.5	7.0	13.5	18.8	18.8	11.7	2.9	-4.1	-10.6
지면온도(°C) Ground Temp.			-2.6	-0.2	5.2	13.0	20.0	25.3	26.5	26.9	21.6	14.1	5.6	-1.0
지중온도(°C) Underground Temp.	5cm													
	10cm													
	20cm													
	30cm													
	0.5m													
	1.0m													
	1.5m													
	3.0m													
5.0m														
안개계속시간(hr) Duration of the Fog														



월별평년값  
MONTHLY NORMALS

226 보은 Boeun

요소 Element		월 Month	1	2	3	4	5	6	7	8	9	10	11	12
			JAN.	FEB.	MAR.	APR.	MAY	JUN.	JUL.	AUG.	SEP.	OCT.	NOV.	DEC.
기압 (hPa)	해면 S.L.P.	'91~'00	1023.9	1022.0	1019.5	1014.4	1010.8	1007.0	1006.2	1008.2	1012.6	1018.8	1022.8	1024.9
		'01~'10	1024.1	1022.7	1018.4	1014.7	1010.6	1007.4	1006.2	1008.6	1013.8	1018.8	1022.1	1024.1
		'11~'20	1025.9	1024.2	1020.0	1015.2	1011.5	1007.4	1007.2	1008.0	1013.8	1020.0	1023.0	1026.0
		평년 Normals	1024.6	1022.9	1019.3	1014.8	1011.0	1007.3	1006.5	1008.3	1013.4	1019.2	1022.6	1025.0
		평년차 Diff.	0.6	0.5	0.5	0.3	0.4	0.3	0.4	0.4	0.4	0.4	0.5	0.3
	표준편차 S.D.	'91~'00	1.1	1.4	1.7	2.0	1.9	1.0	1.6	1.6	1.2	1.6	1.7	1.5
		'01~'10	2.1	2.0	2.1	1.8	1.3	1.9	1.3	1.1	1.2	1.6	1.4	2.5
		'11~'20	1.1	1.0	1.6	1.5	0.8	0.8	1.0	1.0	0.9	0.9	1.6	1.6
		평년 Normals	1.7	1.7	1.9	1.7	1.4	1.3	1.4	1.2	1.2	1.5	1.6	2.0
		평년차 Diff.												
기온 (°C)	평균 Mean	'91~'00	-3.0	-1.5	4.1	10.9	15.8	20.5	23.8	23.7	18.5	11.7	5.2	-0.7
		'01~'10	-2.6	0.1	4.9	11.3	16.7	20.9	23.7	24.2	19.4	12.4	5.4	-0.9
		'11~'20	-3.2	-0.4	5.4	11.4	17.5	21.8	24.6	25.0	19.3	12.4	6.1	-1.4
		평년 Normals	-2.9	-0.6	4.8	11.2	16.7	21.1	24.0	24.3	19.1	12.2	5.6	-1.0
		평년차 Diff.	0.5	0.4	0.5	0.1	0.3	0.3	0.2	0.2	0.3	0.2	0.4	0.0
	표준편차 S.D.	'91~'00	1.1	1.4	1.2	1.7	0.7	0.9	1.4	1.4	1.4	1.4	1.3	1.3
		'01~'10	1.6	1.9	1.0	1.3	0.5	0.9	1.1	1.1	0.9	1.2	1.6	1.8
		'11~'20	2.4	1.5	1.2	1.5	0.4	0.5	1.1	1.2	0.8	1.2	1.7	1.9
		평년 Normals	1.7	1.7	1.2	1.4	0.9	1.0	1.2	1.3	1.1	1.3	1.5	1.7
	최고 Max.	'91~'00	3.2	5.5	11.1	18.7	22.9	26.4	28.8	28.9	25.3	19.9	12.8	6.1
		'01~'10	3.4	6.5	11.8	18.7	23.6	26.9	28.4	29.3	25.5	20.2	12.6	5.2
		'11~'20	3.1	6.1	12.8	18.9	24.9	28.0	29.5	30.3	25.5	20.2	12.9	4.7
		평년 Normals	3.2	6.0	11.9	18.8	23.8	27.1	28.9	29.5	25.4	20.1	12.8	5.3
		평년차 Diff.	0.5	0.6	0.7	0.1	0.4	0.4	0.3	0.1	0.1	0.2	0.4	-0.1
	최저 Min.	'91~'00	-8.7	-7.8	-2.4	3.2	8.9	15.1	19.6	19.6	13.1	5.1	-1.0	-6.4
		'01~'10	-7.8	-5.6	-1.6	3.9	10.2	15.6	20.3	20.5	14.8	6.4	-0.6	-6.1
		'11~'20	-8.9	-6.4	-1.6	4.0	10.3	16.4	20.9	21.0	14.3	6.4	0.6	-6.7
		평년 Normals	-8.4	-6.6	-1.8	3.7	9.8	15.7	20.3	20.4	14.0	6.0	-0.3	-6.4
		평년차 Diff.	0.6	0.3	0.3	0.3	0.3	0.4	0.4	0.4	0.4	0.4	0.5	0.1
	강수량 (mm)	합계 Sum.	'91~'00	16.7	26.3	46.4	76.0	100.7	180.0	247.4	329.5	125.2	56.8	48.7
'01~'10			31.4	37.8	48.6	80.4	103.3	160.7	329.1	285.4	152.0	32.7	27.5	27.8
'11~'20			22.1	35.0	47.5	90.2	74.3	128.6	341.5	274.9	135.1	80.3	59.5	31.3
평년 Normals			23.4	33.0	47.5	82.2	92.8	156.4	306.0	296.6	137.4	56.6	45.2	28.2
평년차 Diff.			-3.9	0.6	-1.2	9.1	-1.9	-2.9	-7.0	6.3	-5.7	11.6	1.1	1.8
표준편차 S.D.		'91~'00	8.6	25.5	26.5	45.1	62.0	109.2	103.0	236.8	98.3	43.7	43.7	18.8
		'01~'10	24.9	23.3	32.9	63.2	41.1	92.3	174.1	130.0	116.0	19.7	22.3	12.5
		'11~'20	21.8	22.1	26.6	36.1	40.8	107.1	164.4	179.4	49.6	51.8	29.1	15.2
		평년 Normals	20.0	23.4	27.8	48.1	49.1	101.8	151.3	182.2	89.8	44.0	34.5	15.4
		평년차 Diff.												
상대습도(%) Relative Humidity	'91~'00	68.9	66.5	63.9	59.7	63.0	69.0	73.1	74.5	73.6	71.5	70.2	68.9	
	'01~'10	64.0	60.3	57.4	55.2	62.7	69.5	76.2	77.8	76.3	72.6	67.7	67.5	
	'11~'20	66.8	62.4	58.6	59.8	62.7	68.9	81.0	79.9	80.0	77.7	73.8	70.2	
	평년 Normals	66.6	63.1	59.9	58.2	62.8	69.2	76.8	77.4	76.7	73.9	70.5	68.9	
	평년차 Diff.	-2.0	-3.1	-3.5	-2.0	-2.5	-2.2	-0.7	-1.0	-0.4	0.1	-0.7	-1.1	

월별평년값  
MONTHLY NORMALS

226 보은 Boeun

요소 Element		월 Month	1	2	3	4	5	6	7	8	9	10	11	12
			JAN.	FEB.	MAR.	APR.	MAY	JUN.	JUL.	AUG.	SEP.	OCT.	NOV.	DEC.
에 기 압 (hPa) Vapour Pressure	평균 Mean	'91~'00	3.5	3.7	5.2	7.7	11.1	16.6	21.6	21.8	15.7	9.8	6.3	4.1
		'01~'10	3.4	3.8	5.0	7.2	11.6	17.0	22.5	23.6	17.3	10.5	6.3	4.0
		'11~'20	3.4	3.8	5.2	7.7	11.8	17.4	24.6	24.8	17.6	11.1	7.2	4.1
		평년 Normals	3.4	3.8	5.1	7.5	11.5	17.0	22.9	23.4	16.9	10.5	6.6	4.1
		평년차 Diff.	0.0	-0.1	-0.1	-0.3	-0.4	-0.4	0.0	-0.1	0.1	0.1	0.1	0.0
	표준편차 S.D.	'91~'00	0.5	0.7	0.8	1.3	1.2	2.0	3.4	2.6	2.2	1.3	0.9	0.7
		'01~'10	0.5	0.8	0.8	0.8	0.8	1.7	3.4	3.3	2.5	1.4	1.0	0.8
		'11~'20	0.7	0.7	1.0	0.9	1.3	1.8	1.6	1.8	1.3	1.3	1.0	0.7
		평년 Normals	0.6	0.7	0.9	1.0	1.1	1.8	3.1	2.8	2.1	1.4	1.0	0.7
		평년차 Diff.												
일조시간(hr) Sunshine	'91~'00	170.0	185.0	202.3	231.8	231.1	196.9	178.0	175.5	188.1	191.9	167.7	162.1	
	'01~'10	172.3	180.4	217.4	230.3	255.2	225.0	167.9	190.1	187.7	208.4	171.6	166.7	
	'11~'20	158.9	168.7	214.9	208.7	245.3	196.3	132.8	166.3	160.5	186.2	135.9	144.5	
	평년 Normals	167.0	178.0	211.5	223.6	243.9	206.0	159.5	177.4	178.5	195.5	158.4	157.8	
	평년차 Diff.	-5.9	-0.3	-1.2	-10.7	-5.1	-11.7	-19.4	-17.3	-12.8	-13.7	-7.1	-5.0	
일사량(MJ/m <sup>2</sup> ) Solar radiation	'91~'00													
	'01~'10													
	'11~'20													
	평년 Normals													
	평년차 Diff.													
평균풍속(m/s) Mean Wind Speed			1.5	1.6	1.7	1.8	1.5	1.3	1.2	1.1	1.0	1.0	1.3	1.4
일 최대 강수량(mm) 1 Day Max. Precip.			12.2	16.9	18.4	31.6	36.6	67.6	88.2	82.7	51.7	26.9	18.0	13.1
전 운 량 (1/10) Cloud Amount														
소형증발량(mm) Evaporation(Small)														
대형증발량(mm) Evaporation(Large)														
최저초상온도(°C) Min. Temp. on Grass			-11.3	-10.3	-5.9	0.1	6.4	13.4	19.3	19.4	12.3	3.1	-3.9	-9.5
지면온도(°C) Ground Temp.			-0.8	1.2	6.3	13.5	20.1	25.3	27.0	27.8	22.4	14.9	6.9	0.6
지중온도(°C) Underground Temp.	5cm													
	10cm													
	20cm													
	30cm													
	0.5m													
	1.0m													
	1.5m													
	3.0m													
5.0m														
안개계속시간(hr) Duration of the Fog														

월별평년값  
MONTHLY NORMALS

232 천안 Cheonan

요소 Element		월 Month	1	2	3	4	5	6	7	8	9	10	11	12
			JAN.	FEB.	MAR.	APR.	MAY	JUN.	JUL.	AUG.	SEP.	OCT.	NOV.	DEC.
기압 (hPa)	해면 S.L.P.	'91~'00	1025.3	1023.4	1020.7	1015.7	1011.7	1007.9	1006.8	1008.8	1013.5	1019.8	1023.8	1026.1
		'01~'10	1024.7	1023.3	1019.0	1015.2	1011.0	1007.8	1006.4	1008.8	1014.1	1019.1	1022.4	1024.4
		'11~'20	1025.4	1023.8	1019.6	1014.7	1011.0	1007.0	1006.6	1007.4	1013.3	1019.5	1022.4	1025.6
		평년 Normals	1025.1	1023.5	1019.8	1015.2	1011.3	1007.6	1006.6	1008.3	1013.6	1019.5	1022.9	1025.4
		평년차 Diff.	-0.2	-0.2	-0.3	-0.6	-0.4	-0.3	-0.2	-0.2	-0.2	-0.2	0.0	-0.2
	표준편차 S.D.	'91~'00	1.0	1.6	1.6	1.9	1.9	1.4	1.5	1.4	1.2	1.3	1.4	1.3
		'01~'10	1.3	2.2	1.6	1.7	1.4	1.5	1.0	0.8	1.0	1.3	1.2	3.0
		'11~'20	1.0	1.2	1.4	1.7	0.9	0.9	1.2	0.9	0.8	1.1	2.1	1.9
		평년 Normals	1.1	1.7	1.7	1.7	1.4	1.3	1.2	1.2	1.0	1.2	1.7	2.2
		평년차 Diff.												
기온 (°C)	평균 Mean	'91~'00	-2.3	-0.6	4.8	11.4	16.8	21.2	25.0	25.0	19.9	13.2	6.2	0.2
		'01~'10	-2.5	0.5	5.3	11.8	17.7	21.8	24.5	24.9	20.3	13.5	6.3	-0.3
		'11~'20	-2.4	0.2	5.9	11.9	18.1	22.3	25.2	25.7	20.2	13.5	7.0	-0.6
		평년 Normals	-2.4	0.0	5.3	11.7	17.5	21.8	24.9	25.2	20.2	13.4	6.5	-0.2
		평년차 Diff.	0.5	0.4	0.5	0.2	0.3	0.3	0.2	0.1	0.2	0.1	0.3	-0.1
	표준편차 S.D.	'91~'00	0.7	1.3	0.9	1.8	0.9	1.0	1.4	1.4	0.7	0.9	1.1	1.0
		'01~'10	1.4	1.6	0.8	1.1	0.5	0.8	1.3	1.1	1.1	1.2	1.6	1.9
		'11~'20	2.2	1.4	1.2	1.4	0.6	0.9	1.1	1.1	0.6	1.2	1.8	1.8
		평년 Normals	1.5	1.5	1.1	1.4	0.9	1.0	1.3	1.2	0.8	1.1	1.5	1.6
	최고 Max.	'91~'00	3.1	5.5	11.3	18.7	23.4	27.0	29.9	30.1	26.1	20.2	12.7	6.0
		'01~'10	2.9	6.2	11.6	18.7	24.0	27.3	28.9	29.8	26.2	20.8	12.7	5.1
		'11~'20	3.0	5.9	12.6	18.8	24.9	28.3	29.7	30.6	26.0	20.3	12.9	4.6
		평년 Normals	3.0	5.8	11.8	18.7	24.1	27.5	29.5	30.2	26.1	20.4	12.8	5.2
		평년차 Diff.	0.5	0.5	0.6	0.1	0.4	0.3	0.1	0.1	0.1	0.1	0.3	-0.2
	최저 Min.	'91~'00	-7.2	-6.1	-1.1	4.8	10.8	16.3	21.0	20.9	14.8	7.1	0.8	-4.7
		'01~'10	-7.7	-4.8	-0.9	4.8	11.8	17.0	21.0	21.1	15.5	7.3	0.5	-5.2
		'11~'20	-7.6	-5.2	-0.5	5.1	11.5	17.1	21.6	21.9	15.4	7.7	1.7	-5.5
		평년 Normals	-7.5	-5.4	-0.8	4.9	11.4	16.8	21.2	21.3	15.2	7.4	1.0	-5.1
		평년차 Diff.	0.4	0.2	0.2	0.2	0.2	0.3	0.3	0.3	0.2	0.2	0.2	-0.2
	강수량 (mm)	합계 Sum.	'91~'00	17.2	23.5	42.1	58.7	88.6	142.6	200.0	373.9	155.5	67.2	50.9
'01~'10			23.3	27.5	41.9	68.0	86.5	132.4	301.2	281.3	171.2	38.9	31.3	27.0
'11~'20			16.5	30.1	30.9	75.8	61.1	105.9	351.1	243.7	112.7	60.4	60.6	30.0
평년 Normals			19.0	27.0	38.3	67.5	78.7	127.0	284.1	299.7	146.4	55.5	47.6	27.9
평년차 Diff.			-4.4	0.6	-7.6	6.1	-7.0	-6.1	19.4	1.4	-12.0	2.4	-1.6	1.1
표준편차 S.D.		'91~'00	14.8	22.1	31.2	31.0	59.2	74.6	87.0	299.5	129.6	66.3	41.3	15.8
		'01~'10	14.9	15.3	30.1	48.2	36.3	71.7	111.2	152.7	146.4	26.1	18.2	13.3
		'11~'20	16.9	16.3	16.1	38.5	43.5	99.2	207.8	151.3	54.8	39.7	36.2	16.6
		평년 Normals	15.4	17.7	26.3	39.1	47.4	81.4	153.9	212.8	115.9	47.1	34.5	14.8
상대습도(%) Relative Humidity		'91~'00	68.4	63.4	62.7	58.0	61.6	69.6	74.0	73.9	71.3	67.9	69.4	69.9
	'01~'10	70.4	65.9	62.1	58.6	63.7	69.1	78.2	77.6	75.5	72.1	69.2	69.8	
	'11~'20	66.5	62.2	59.3	58.2	61.6	68.7	79.5	78.5	75.1	73.7	71.6	68.7	
	평년 Normals	68.5	63.8	61.1	58.2	62.3	69.1	77.2	76.7	74.0	71.2	70.0	69.5	
	평년차 Diff.	-3.6	-4.5	-4.6	-3.9	-3.6	-3.3	-2.2	-2.0	-2.5	-1.8	-3.2	-3.3	

월별평년값  
MONTHLY NORMALS

232 천안 Cheonan

요소 Element		월 Month	1	2	3	4	5	6	7	8	9	10	11	12	
			JAN.	FEB.	MAR.	APR.	MAY	JUN.	JUL.	AUG.	SEP.	OCT.	NOV.	DEC.	
기압 (hPa)	평균 Mean	’91~’00	3.7	3.8	5.4	7.8	11.5	17.3	23.4	23.3	16.6	10.3	6.7	4.5	
		’01~’10	3.7	4.3	5.6	7.9	12.6	17.8	24.1	24.4	18.1	11.2	6.9	4.4	
		’11~’20	3.6	4.0	5.5	7.8	12.1	17.9	25.1	25.5	17.5	11.3	7.4	4.3	
		평년 Normals	3.6	4.0	5.5	7.8	12.1	17.7	24.2	24.4	17.4	10.9	7.0	4.4	
		평년차 Diff.	-0.1	-0.2	-0.2	-0.5	-0.6	-0.6	-0.5	-0.6	-0.6	-0.2	-0.2	-0.2	
	표준편차 S.D.	’91~’00	0.6	0.8	0.9	1.4	0.8	1.5	2.4	1.9	1.8	1.0	0.7	0.7	
		’01~’10	0.4	0.7	0.6	0.7	0.7	1.1	1.4	1.8	2.0	0.9	1.0	0.7	
		’11~’20	0.7	0.8	0.9	0.9	1.2	1.8	1.5	2.5	1.8	1.3	1.3	0.7	
		평년 Normals	0.5	0.7	0.7	1.0	1.0	1.5	1.9	2.2	1.9	1.1	1.1	0.7	
		평년차 Diff.													
일조시간(hr) Sunshine	’91~’00	167.7	186.0	197.8	224.3	228.7	202.3	179.0	184.7	170.2	187.6	153.2	147.6		
	’01~’10	166.7	175.3	216.3	223.6	246.7	206.4	152.3	184.6	183.1	216.7	168.2	161.8		
	’11~’20	167.1	173.9	220.9	216.7	249.0	213.1	150.1	182.6	186.0	210.1	156.3	157.3		
	평년 Normals	167.2	178.4	211.6	221.5	241.5	207.3	160.5	184.0	179.8	204.8	159.2	155.5		
	평년차 Diff.	-4.3	-5.2	-5.1	-11.8	-7.8	-14.3	-23.7	-22.9	-18.9	-9.9	-4.8	-4.8		
일사량(MJ/m <sup>2</sup> ) Solar radiation	’91~’00														
	’01~’10														
	’11~’20														
	평년 Normals														
	평년차 Diff.														
평균풍속(m/s) Mean Wind Speed			1.7	1.9	2.2	2.1	1.9	1.6	1.6	1.6	1.4	1.4	1.6	1.7	
일 최대 강수량(mm) 1 Day Max. Precip.			9.7	14.1	15.9	28.2	35.5	62.1	83.1	94.2	56.5	25.2	19.1	10.7	
전운량(1/10) Cloud Amount															
소형증발량(mm) Evaporation(Small)															
대형증발량(mm) Evaporation(Large)															
최저초상온도(°C) Min. Temp. on Grass			-10.2	-8.4	-4.0	2.0	8.8	14.8	20.1	20.3	13.6	4.9	-1.8	-7.6	
지면온도(°C) Ground Temp.			-0.8	1.1	6.6	13.6	20.6	25.7	27.4	28.1	22.7	15.2	7.0	0.8	
지중온도(°C) Underground Temp.	5cm		0.1	0.9	6.0	13.1	19.4	24.3	27.3	27.2	22.9	15.6	8.0	2.4	
	10cm		0.6	1.1	6.0	12.7	18.8	23.7	26.7	26.9	22.9	16.0	8.6	2.8	
	20cm		1.2	1.3	5.8	12.1	18.0	22.8	25.9	26.6	23.0	16.5	9.4	3.7	
	30cm		1.8	1.7	5.6	11.5	17.3	22.1	25.2	26.0	22.8	16.9	10.2	4.4	
	0.5m		2.2	1.9	5.3	10.9	16.5	21.1	24.4	25.5	22.6	17.0	10.6	4.9	
	1.0m		4.8	3.6	5.5	9.6	14.5	18.7	22.0	23.9	22.5	18.5	13.1	8.0	
	1.5m														
	3.0m														
안개계속시간(hr) Duration of the Fog															

월별평년값  
MONTHLY NORMALS

235 보령 Boryeong

요소 Element		월 Month	1	2	3	4	5	6	7	8	9	10	11	12
			JAN.	FEB.	MAR.	APR.	MAY	JUN.	JUL.	AUG.	SEP.	OCT.	NOV.	DEC.
기압 (hPa)	해면 S.L.P.	'91~'00	1025.4	1023.6	1020.9	1016.1	1012.4	1008.4	1007.2	1009.0	1013.6	1019.8	1023.7	1026.1
		'01~'10	1024.7	1023.3	1019.4	1015.6	1011.3	1007.9	1006.5	1008.6	1013.8	1019.1	1022.4	1024.4
		'11~'20	1025.5	1024.0	1020.1	1015.1	1011.4	1007.3	1006.6	1007.3	1013.1	1019.3	1022.2	1025.3
		평년 Normals	1025.2	1023.7	1020.1	1015.6	1011.7	1007.8	1006.7	1008.3	1013.5	1019.4	1022.8	1025.3
		평년차 Diff.	-0.2	-0.2	-0.2	-0.5	-0.4	-0.5	-0.3	-0.3	-0.3	-0.2	-0.1	0.0
	표준편차 S.D.	'91~'00	1.1	1.1	1.8	1.8	1.5	1.2	1.3	1.3	1.1	1.4	1.8	1.4
		'01~'10	1.5	2.1	1.6	1.8	1.3	1.4	1.2	0.9	0.8	1.0	1.2	2.6
		'11~'20	1.3	0.9	1.8	1.4	0.9	0.9	1.1	0.8	0.9	0.9	1.4	1.4
		평년 Normals	1.3	1.4	1.8	1.7	1.3	1.3	1.2	1.2	1.0	1.1	1.6	2.0
		평년차 Diff.												
기온 (°C)	평균 Mean	'91~'00	-0.3	0.6	5.2	11.0	16.1	20.7	24.7	25.3	20.7	14.5	8.2	2.4
		'01~'10	0.0	1.8	5.6	11.2	16.6	21.1	24.6	25.7	21.6	15.5	8.8	2.3
		'11~'20	-0.4	1.3	5.7	11.1	16.9	21.3	25.0	26.1	21.3	15.2	9.0	1.8
		평년 Normals	-0.2	1.2	5.5	11.1	16.5	21.1	24.8	25.7	21.2	15.1	8.6	2.1
		평년차 Diff.	0.6	0.4	0.4	0.1	0.1	0.2	0.3	0.2	0.3	0.4	0.5	0.1
	표준편차 S.D.	'91~'00	0.9	1.4	0.9	1.7	0.7	0.6	1.3	1.4	0.9	1.2	0.9	0.9
		'01~'10	1.2	1.6	1.0	1.1	0.6	0.5	0.9	1.1	0.8	1.1	1.2	1.7
		'11~'20	2.0	1.4	1.2	1.4	0.5	0.6	1.1	1.1	0.5	0.9	1.5	1.8
		평년 Normals	1.4	1.5	1.0	1.4	0.7	0.6	1.1	1.2	0.8	1.1	1.2	1.5
	최고 Max.	'91~'00	4.5	6.1	10.9	17.1	21.6	25.6	28.7	29.7	26.1	20.5	13.6	7.4
		'01~'10	4.3	6.6	10.7	16.7	21.8	25.6	28.0	29.7	26.5	21.1	13.7	6.7
		'11~'20	3.9	6.0	10.9	16.5	22.2	25.9	28.4	30.0	25.9	20.5	13.7	5.9
		평년 Normals	4.2	6.2	10.8	16.7	21.9	25.7	28.4	29.8	26.2	20.7	13.7	6.7
		평년차 Diff.	0.4	0.3	0.3	-0.2	0.1	0.0	0.1	0.0	0.1	0.1	0.3	0.0
	최저 Min.	'91~'00	-4.8	-4.2	-0.2	5.0	10.9	16.5	21.5	21.6	15.9	9.0	3.2	-2.2
		'01~'10	-3.8	-2.6	0.6	6.0	12.0	17.3	21.8	22.5	17.6	10.7	4.2	-1.7
		'11~'20	-4.5	-3.1	0.8	6.0	12.1	17.6	22.3	23.0	17.4	10.6	4.8	-2.1
		평년 Normals	-4.4	-3.3	0.4	5.7	11.7	17.1	21.9	22.3	16.9	10.1	4.1	-2.0
		평년차 Diff.	0.6	0.4	0.4	0.4	0.3	0.4	0.5	0.5	0.6	0.7	0.7	0.2
	강수량 (mm)	합계 Sum.	'91~'00	19.0	24.0	43.4	64.8	92.6	172.1	193.8	367.7	134.7	65.5	59.8
'01~'10			30.3	32.4	45.5	74.7	93.5	122.1	284.7	237.2	133.6	43.6	38.0	35.4
'11~'20			18.6	34.2	37.0	78.8	76.6	107.6	265.6	206.0	138.1	70.5	63.3	39.1
평년 Normals			22.6	30.2	42.0	72.7	87.5	134.0	248.1	270.3	135.4	59.9	53.7	35.0
평년차 Diff.			-5.5	1.7	-4.9	3.8	-0.7	-3.5	-20.6	-26.8	-3.0	6.5	-3.5	3.7
표준편차 S.D.		'91~'00	12.2	20.6	30.5	32.0	51.8	78.3	85.8	292.7	99.9	57.6	53.0	17.7
		'01~'10	18.9	19.3	27.4	52.7	43.6	50.5	54.8	136.2	130.4	39.3	20.1	13.3
		'11~'20	14.6	19.3	24.8	34.0	44.1	87.2	179.6	133.1	86.3	55.7	47.8	21.1
		평년 Normals	15.9	19.6	27.0	39.7	45.7	76.4	121.7	207.2	103.4	51.1	42.8	17.4
		평년차 Diff.												
상대습도(%) Relative Humidity	'91~'00	72.4	70.9	68.3	65.9	71.2	76.2	80.5	78.8	75.2	72.0	70.6	71.5	
	'01~'10	66.9	65.7	65.6	65.4	71.0	75.2	82.9	78.7	74.5	69.4	66.1	67.3	
	'11~'20	67.6	64.9	68.4	71.0	73.9	80.9	87.9	85.0	79.0	73.3	71.7	68.7	
	평년 Normals	69.0	67.3	67.4	67.4	72.0	77.4	83.8	80.8	76.3	71.6	69.5	69.2	
	평년차 Diff.	-2.0	-2.8	-1.3	-0.2	-0.3	0.8	1.0	0.8	-0.1	-0.8	-1.2	-1.8	

월별평년값  
MONTHLY NORMALS

235 보령 Boryeong

요소 Element		월 Month	1 JAN.	2 FEB.	3 MAR.	4 APR.	5 MAY	6 JUN.	7 JUL.	8 AUG.	9 SEP.	10 OCT.	11 NOV.	12 DEC.
에 기 압 (hPa) Vapour Pressure	평균 Mean	`91~00	4.4	4.6	6.1	8.8	13.0	18.6	25.1	25.4	18.5	12.1	7.9	5.3
		`01~10	4.2	4.8	6.1	8.7	13.4	18.9	25.7	26.1	19.4	12.4	7.8	5.1
		`11~20	4.2	4.6	6.4	9.4	13.9	20.3	27.8	28.6	19.9	12.8	8.6	5.0
		평년 Normals	4.3	4.7	6.2	9.0	13.4	19.2	26.2	26.7	19.3	12.4	8.1	5.1
		평년차 Diff.	0.1	0.0	0.0	0.1	0.0	0.3	0.7	0.6	0.3	0.1	0.2	-0.1
	표준편차 S.D.	`91~00	0.3	0.5	0.6	1.5	0.8	1.0	1.8	2.3	1.5	1.2	0.8	0.5
		`01~10	0.6	0.7	0.7	0.8	0.8	1.1	1.2	1.6	1.7	1.3	0.9	0.5
		`11~20	0.7	0.7	1.0	1.3	1.2	1.4	2.8	1.9	1.4	1.5	1.3	0.8
		평년 Normals	0.5	0.6	0.8	1.2	1.0	1.4	2.3	2.3	1.6	1.3	1.0	0.6
	일조시간(hr) Sunshine	`91~00	166.6	190.0	215.9	241.1	246.9	215.6	190.8	216.1	224.3	205.1	168.8	158.4
`01~10		151.4	165.1	209.5	221.9	230.3	197.6	156.1	201.4	201.1	222.3	170.8	144.1	
`11~20		164.3	172.4	225.9	214.7	236.1	197.8	140.0	166.0	186.1	207.1	157.5	158.0	
평년 Normals		160.8	175.8	217.1	225.9	237.8	203.7	162.3	193.8	203.1	211.5	165.7	153.5	
평년차 Diff.		-1.8	-3.0	-0.9	-11.1	-11.7	-17.5	-25.0	-27.4	-15.8	-14.1	-2.8	-1.6	
일사량(MJ/m <sup>2</sup> ) Solar radiation	`91~00													
	`01~10													
	`11~20													
	평년 Normals													
	평년차 Diff.													
평균풍속(m/s) Mean Wind Speed			1.8	1.8	2.0	2.0	2.0	1.7	2.3	1.9	1.7	1.6	1.8	1.9
일 최대 강수량(mm) 1 Day Max. Precip.			10.6	16.4	18.6	30.2	37.8	66.3	80.9	90.9	63.2	26.1	23.6	12.5
전 운 량 (1/10) Cloud Amount														
소형증발량(mm) Evaporation(Small)														
대형증발량(mm) Evaporation(Large)														
최저초상온도(°C) Min. Temp. on Grass			-7.4	-6.5	-2.9	3.0	9.6	15.6	21.0	21.5	15.2	7.3	0.7	-5.0
지면온도(°C) Ground Temp.			0.7	2.5	7.6	14.1	20.2	25.3	27.4	28.7	23.8	16.5	8.6	2.4
지중온도(°C) Underground Temp.	5cm													
	10cm													
	20cm													
	30cm													
	0.5m													
	1.0m													
	1.5m													
	3.0m													
5.0m														
안개계속시간(hr) Duration of the Fog														

월별평년값  
MONTHLY NORMALS

236 부여 Buyeo

요소 Element		월 Month	1	2	3	4	5	6	7	8	9	10	11	12
			JAN.	FEB.	MAR.	APR.	MAY	JUN.	JUL.	AUG.	SEP.	OCT.	NOV.	DEC.
기압 (hPa)	해면 S.L.P.	'91~'00	1025.5	1023.6	1021.0	1016.1	1012.2	1008.2	1007.2	1009.2	1013.8	1019.9	1024.0	1026.4
		'01~'10	1024.8	1023.4	1019.3	1015.5	1011.2	1007.9	1006.6	1008.7	1013.9	1019.2	1022.6	1024.5
		'11~'20	1025.9	1024.3	1020.3	1015.4	1011.7	1007.5	1007.1	1007.8	1013.6	1019.8	1022.9	1026.1
		평년 Normals	1025.4	1023.8	1020.2	1015.6	1011.7	1007.9	1007.0	1008.5	1013.8	1019.6	1023.2	1025.7
		평년차 Diff.	0.1	0.0	0.0	-0.2	-0.1	-0.1	0.0	-0.1	0.0	0.0	0.0	-0.1
	표준편차 S.D.	'91~'00	0.8	1.3	1.6	1.8	1.7	1.0	1.2	1.2	1.2	1.0	1.3	1.3
		'01~'10	1.4	2.0	1.6	1.7	1.3	1.4	1.3	0.9	0.8	1.0	1.2	2.7
		'11~'20	1.0	1.1	1.5	1.7	0.8	0.7	0.9	1.0	0.8	0.9	1.8	1.7
		평년 Normals	1.2	1.5	1.7	1.7	1.3	1.1	1.1	1.2	0.9	1.0	1.5	2.1
		평년차 Diff.												
기온 (°C)	평균 Mean	'91~'00	-1.4	0.2	5.3	11.7	16.9	21.7	25.3	25.4	20.2	13.3	6.7	0.8
		'01~'10	-1.4	1.2	5.7	11.9	17.8	22.2	25.0	25.6	21.2	14.0	6.7	0.4
		'11~'20	-1.7	0.8	6.0	11.8	18.0	22.4	25.5	26.2	20.7	14.0	7.4	0.2
		평년 Normals	-1.5	0.7	5.7	11.8	17.6	22.1	25.3	25.7	20.7	13.8	6.9	0.4
		평년차 Diff.	0.4	0.3	0.4	0.1	0.3	0.2	0.3	0.2	0.3	0.3	0.3	0.3
	표준편차 S.D.	'91~'00	0.8	1.3	1.2	1.8	0.7	0.9	1.3	1.4	1.2	1.2	1.2	1.1
		'01~'10	1.3	1.5	0.9	1.2	0.6	0.7	1.2	1.2	0.8	1.6	1.4	1.7
		'11~'20	2.1	1.4	1.2	1.4	0.4	0.5	1.1	1.1	0.6	1.2	1.6	1.8
		평년 Normals	1.5	1.4	1.1	1.4	0.7	0.7	1.2	1.2	1.0	1.3	1.4	1.5
	최고 Max.	'91~'00	4.5	7.0	12.4	19.4	23.9	27.6	30.1	30.5	26.9	21.2	13.9	7.3
		'01~'10	4.4	7.6	12.6	19.3	24.6	28.1	29.5	30.6	27.3	21.7	13.8	6.4
		'11~'20	4.2	6.9	13.1	19.1	25.1	28.4	29.9	31.2	26.6	21.1	13.8	5.7
		평년 Normals	4.4	7.2	12.7	19.3	24.5	28.0	29.8	30.8	26.9	21.4	13.8	6.5
		평년차 Diff.	0.5	0.4	0.5	0.1	0.4	0.2	0.1	0.1	0.1	0.1	0.2	0.2
	최저 Min.	'91~'00	-6.5	-5.5	-0.8	4.6	10.8	16.9	21.7	21.4	15.1	7.0	1.0	-4.4
		'01~'10	-6.4	-4.4	-0.6	5.1	11.8	17.4	21.7	21.9	16.5	8.0	0.9	-4.5
		'11~'20	-7.0	-4.8	-0.4	5.1	11.7	17.5	22.0	22.4	16.2	8.3	2.3	-4.5
		평년 Normals	-6.6	-4.9	-0.6	4.9	11.4	17.2	21.8	21.9	15.9	7.7	1.4	-4.5
		평년차 Diff.	0.4	0.1	0.1	0.1	0.1	0.2	0.3	0.4	0.4	0.3	0.4	0.0
	강수량 (mm)	합계 Sum.	'91~'00	19.2	29.2	55.7	79.1	107.8	192.0	233.0	339.4	158.8	75.6	60.5
'01~'10			32.5	40.1	55.2	81.1	101.5	162.6	344.8	241.7	140.7	32.9	29.4	30.1
'11~'20			23.0	43.5	42.0	95.8	83.1	116.6	309.3	273.2	138.5	82.3	65.5	37.7
평년 Normals			24.9	37.6	50.9	85.3	97.5	157.1	295.7	284.8	146.0	63.6	51.8	31.4
평년차 Diff.			-3.9	3.5	-5.2	9.2	-1.7	-9.1	-23.9	1.8	-6.3	10.5	-1.4	4.0
표준편차 S.D.		'91~'00	13.6	24.3	36.1	48.0	57.1	99.0	91.4	233.2	139.5	88.8	61.4	17.2
		'01~'10	21.8	26.5	45.1	57.0	44.9	105.1	145.2	124.9	147.3	25.4	17.0	12.9
		'11~'20	24.8	25.6	28.5	42.4	45.8	83.2	144.3	206.8	58.4	57.6	36.8	20.9
		평년 Normals	20.7	25.4	36.5	48.4	49.0	98.1	133.6	191.6	118.0	64.6	44.1	17.4
상대습도(%) Relative Humidity		'91~'00	72.1	66.7	65.4	62.1	66.1	72.0	77.5	77.2	75.0	73.1	71.9	74.0
	'01~'10	70.5	65.7	62.9	61.7	67.2	71.3	80.2	78.3	74.6	72.7	71.2	72.3	
	'11~'20	70.1	64.4	64.0	65.4	67.6	73.1	81.8	79.8	77.7	76.0	76.2	73.4	
	평년 Normals	70.9	65.6	64.1	63.0	66.9	72.1	79.8	78.5	75.8	74.0	73.1	73.2	
	평년차 Diff.	-2.1	-3.4	-2.8	-2.2	-2.4	-2.1	-1.3	-1.2	-1.3	-0.7	-0.8	-1.9	

월별평년값  
MONTHLY NORMALS

236 부여 Buyeo

요소 Element		월 Month	1	2	3	4	5	6	7	8	9	10	11	12
			JAN.	FEB.	MAR.	APR.	MAY	JUN.	JUL.	AUG.	SEP.	OCT.	NOV.	DEC.
에 기 압 (hPa) Vapour Pressure	평균 Mean	`91~00	4.0	4.2	5.7	8.4	12.5	18.5	25.0	25.1	17.8	11.1	7.1	4.9
		`01~10	3.9	4.5	5.8	8.4	13.3	18.8	25.4	25.7	18.7	11.6	7.1	4.6
		`11~20	3.9	4.2	5.9	8.8	13.3	19.2	26.3	26.6	18.6	12.0	8.0	4.7
		평년 Normals	3.9	4.3	5.8	8.5	13.0	18.8	25.6	25.8	18.4	11.6	7.4	4.7
		평년차 Diff.	-0.1	-0.1	-0.1	-0.3	-0.4	-0.4	-0.1	-0.1	-0.1	0.1	0.1	-0.2
	표준편차 S.D.	`91~00	0.3	0.6	0.7	1.6	0.8	1.9	2.3	2.7	2.0	1.1	0.8	0.5
		`01~10	0.5	0.7	0.6	0.7	0.7	1.1	1.8	2.0	1.8	1.3	0.9	0.6
		`11~20	0.7	0.8	1.0	1.2	1.0	1.6	1.8	1.6	1.4	1.3	1.2	0.7
		평년 Normals	0.5	0.7	0.8	1.2	0.9	1.5	2.0	2.2	1.7	1.3	1.1	0.6
		평년차 Diff.												
일조시간(hr) Sunshine	`91~00	163.8	177.9	193.6	226.3	222.9	193.3	170.2	188.3	196.2	189.3	157.0	152.6	
	`01~10	166.7	176.2	219.9	231.9	249.1	217.0	169.9	201.2	197.6	215.3	169.0	159.3	
	`11~20	162.6	166.6	215.4	209.3	237.5	187.4	133.0	164.5	168.7	191.7	140.7	148.1	
	평년 Normals	164.4	173.6	209.6	222.5	236.5	199.3	157.7	184.5	187.2	198.8	155.6	153.3	
	평년차 Diff.	-14.8	-14.3	-14.3	-22.6	-19.7	-29.7	-37.7	-36.3	-25.7	-21.8	-14.3	-14.4	
일사량(MJ/m <sup>2</sup> ) Solar radiation	`91~00													
	`01~10													
	`11~20													
	평년 Normals													
	평년차 Diff.													
평균풍속(m/s) Mean Wind Speed			1.0	1.2	1.4	1.5	1.4	1.3	1.4	1.3	1.1	1.0	1.0	1.0
일 최대 강수량(mm) 1 Day Max. Precip.			13.2	21.1	21.2	36.2	42.6	67.1	93.8	80.6	63.0	29.1	24.0	12.8
전 운 량 (1/10) Cloud Amount														
소형증발량(mm) Evaporation(Small)														
대형증발량(mm) Evaporation(Large)														
최저초상온도(°C) Min. Temp. on Grass			-9.8	-8.7	-4.2	1.9	8.8	15.4	20.9	20.9	14.2	5.1	-1.8	-7.7
지면온도(°C) Ground Temp.			0.1	2.1	7.5	14.4	21.0	25.8	27.9	28.6	23.5	16.0	8.1	1.8
지중온도(°C) Underground Temp.	5cm													
	10cm													
	20cm													
	30cm													
	0.5m													
	1.0m													
	1.5m													
	3.0m													
5.0m														
안개계속시간(hr) Duration of the Fog														



월별평년값  
MONTHLY NORMALS

238 금산 Geumsan

요소 Element		월 Month	1	2	3	4	5	6	7	8	9	10	11	12
			JAN.	FEB.	MAR.	APR.	MAY	JUN.	JUL.	AUG.	SEP.	OCT.	NOV.	DEC.
기압 (hPa)	해면 S.L.P.	'91~'00	1025.3	1023.3	1020.7	1015.6	1011.7	1007.8	1006.8	1008.8	1013.4	1019.8	1023.8	1026.1
		'01~'10	1024.9	1023.5	1019.3	1015.5	1011.3	1008.0	1006.8	1009.1	1014.3	1019.6	1022.9	1024.8
		'11~'20	1025.8	1024.1	1019.9	1015.1	1011.4	1007.3	1007.0	1007.7	1013.6	1019.8	1022.9	1025.9
		평년 Normals	1025.3	1023.7	1020.0	1015.4	1011.5	1007.7	1006.9	1008.5	1013.8	1019.7	1023.2	1025.6
		평년차 Diff.	0.0	-0.1	-0.1	-0.4	-0.4	-0.5	-0.1	-0.2	0.0	0.1	-0.1	0.3
	표준편차 S.D.	'91~'00	1.2	1.2	1.8	1.6	1.8	1.0	0.7	0.7	1.0	0.9	1.7	1.1
		'01~'10	1.5	2.0	1.7	1.6	1.3	1.4	1.1	0.8	1.0	1.2	1.1	2.8
		'11~'20	1.1	1.0	1.6	1.6	0.8	0.7	0.9	1.0	0.9	0.9	1.7	1.7
		평년 Normals	1.3	1.5	1.7	1.6	1.3	1.1	0.9	1.0	1.0	1.0	1.5	2.0
		평년차 Diff.												
기온 (°C)	평균 Mean	'91~'00	-2.4	-0.6	4.7	11.3	16.4	21.0	24.6	24.3	19.2	12.3	5.8	0.0
		'01~'10	-2.1	0.5	5.3	11.7	17.2	21.6	24.5	24.7	20.2	13.1	5.8	-0.4
		'11~'20	-2.6	0.1	5.8	11.7	17.8	22.1	25.2	25.5	19.8	12.9	6.6	-0.7
		평년 Normals	-2.4	0.0	5.2	11.6	17.1	21.6	24.8	24.9	19.7	12.8	6.1	-0.4
		평년차 Diff.	0.3	0.3	0.3	0.0	0.2	0.2	0.2	0.2	0.1	0.2	0.3	-0.1
	표준편차 S.D.	'91~'00	0.8	1.4	1.0	1.7	0.5	0.7	1.4	1.3	1.2	1.1	1.2	1.1
		'01~'10	1.4	1.5	0.8	1.3	0.5	0.7	1.3	1.1	0.9	1.3	1.4	1.5
		'11~'20	2.3	1.5	1.3	1.4	0.3	0.5	1.2	1.2	0.7	1.1	1.7	1.9
		평년 Normals	1.6	1.5	1.1	1.4	0.7	0.8	1.3	1.3	1.0	1.2	1.4	1.5
	최고 Max.	'91~'00	4.1	6.5	12.1	19.4	23.7	27.2	29.9	29.8	26.1	20.7	13.7	7.2
		'01~'10	4.2	7.3	12.4	19.3	24.4	27.9	29.5	30.1	26.4	21.0	13.5	6.1
		'11~'20	3.8	6.7	13.1	19.1	25.2	28.3	30.0	30.9	26.1	20.5	13.5	5.3
		평년 Normals	4.0	6.8	12.5	19.3	24.4	27.8	29.8	30.3	26.2	20.8	13.6	6.2
		평년차 Diff.	0.4	0.5	0.5	0.0	0.4	0.3	0.3	0.2	0.2	0.1	0.4	-0.2
	최저 Min.	'91~'00	-8.0	-6.9	-1.9	3.5	9.3	15.5	20.4	20.3	14.1	6.0	-0.4	-5.9
		'01~'10	-7.5	-5.4	-1.4	4.2	10.3	16.1	20.8	20.9	15.5	7.3	-0.2	-5.7
		'11~'20	-8.1	-5.7	-1.1	4.5	10.6	16.7	21.3	21.4	15.0	7.3	1.1	-5.8
		평년 Normals	-7.9	-6.0	-1.5	4.0	10.1	16.1	20.8	20.9	14.8	6.9	0.2	-5.8
		평년차 Diff.	0.2	0.1	0.1	0.0	0.1	0.3	0.3	0.3	0.2	0.4	0.3	0.0
	강수량 (mm)	합계 Sum.	'91~'00	22.5	31.6	53.7	77.8	83.8	207.4	235.9	288.6	136.1	52.8	55.4
'01~'10			29.9	43.2	49.0	76.8	98.7	154.4	366.5	285.6	126.1	37.0	30.0	31.5
'11~'20			24.2	38.9	54.4	99.6	62.5	123.6	291.1	278.8	129.3	77.4	56.3	30.9
평년 Normals			25.5	37.9	52.3	84.7	81.6	161.8	297.8	284.3	130.5	55.7	47.2	29.3
평년차 Diff.			-3.9	0.1	0.4	9.0	-8.5	-11.2	-10.6	17.5	-9.3	7.2	-0.3	1.1
표준편차 S.D.		'91~'00	9.8	24.8	31.4	46.5	49.2	148.8	122.3	153.8	97.3	36.7	45.9	18.9
		'01~'10	21.7	25.3	35.0	60.5	38.1	82.7	180.9	169.5	106.3	26.2	18.2	11.9
		'11~'20	23.7	25.9	29.0	39.0	38.0	66.4	181.8	158.7	67.8	50.7	28.8	16.6
		평년 Normals	19.0	25.0	30.9	49.0	43.3	107.7	167.4	155.2	88.8	41.4	34.1	15.7
상대습도(%) Relative Humidity		'91~'00	72.7	67.5	65.2	59.9	63.9	70.7	74.9	76.2	74.1	72.5	72.4	72.4
	'01~'10	68.7	64.0	59.1	56.5	62.0	66.3	74.7	73.9	72.9	71.5	68.7	70.9	
	'11~'20	68.1	62.7	59.0	59.9	62.5	69.0	78.2	77.0	77.5	76.3	73.6	71.6	
	평년 Normals	69.8	64.7	61.1	58.8	62.8	68.7	75.9	75.7	74.8	73.4	71.6	71.6	
	평년차 Diff.	-2.0	-3.5	-3.9	-2.7	-2.9	-2.5	-1.4	-1.6	-1.4	-0.6	-1.3	-1.8	

월별평년값  
MONTHLY NORMALS

238 금산 Geumsan

요소 Element		월 Month	1	2	3	4	5	6	7	8	9	10	11	12
			JAN.	FEB.	MAR.	APR.	MAY	JUN.	JUL.	AUG.	SEP.	OCT.	NOV.	DEC.
에 기 압 (hPa) Vapour Pressure	평균 Mean	'91~'00	3.8	4.0	5.4	7.9	11.6	17.3	23.0	23.1	16.5	10.3	6.7	4.5
		'01~'10	3.6	4.1	5.2	7.5	11.7	16.9	22.9	23.0	17.2	10.8	6.5	4.3
		'11~'20	3.6	3.9	5.3	7.9	12.0	17.7	24.6	24.6	17.6	11.3	7.4	4.3
		평년 Normals	3.7	4.0	5.3	7.8	11.8	17.3	23.5	23.6	17.1	10.8	6.9	4.4
		평년차 Diff.	0.0	-0.2	-0.3	-0.5	-0.6	-0.6	-0.3	-0.4	-0.3	0.0	0.0	-0.1
	표준편차 S.D.	'91~'00	0.3	0.6	0.7	1.6	0.9	1.7	1.2	1.4	2.1	1.4	0.8	0.6
		'01~'10	0.5	0.6	0.6	0.7	0.7	0.9	1.8	2.3	1.8	1.5	0.9	0.6
		'11~'20	0.8	0.7	0.9	1.1	1.1	1.6	1.2	1.5	1.5	1.4	1.2	0.7
		평년 Normals	0.6	0.6	0.7	1.2	0.9	1.4	1.6	1.9	1.8	1.4	1.0	0.6
		평년차 Diff.												
일조시간(hr) Sunshine	'91~'00	164.7	185.6	194.9	224.3	231.6	184.0	174.5	166.8	183.4	192.9	162.3	162.2	
	'01~'10	172.3	179.0	224.4	235.3	254.2	224.2	167.8	184.4	178.2	188.6	165.4	161.4	
	'11~'20	163.8	168.1	217.2	206.3	242.7	185.0	136.6	158.1	145.9	170.5	139.3	150.0	
	평년 Normals	166.9	177.6	212.2	222.0	242.8	197.8	159.6	169.9	168.7	183.7	155.7	157.9	
	평년차 Diff.	-2.1	0.2	1.6	-9.4	-3.5	-14.6	-19.5	-21.2	-15.5	-11.9	-3.2	0.1	
일사량(MJ/m <sup>2</sup> ) Solar radiation	'91~'00													
	'01~'10													
	'11~'20													
	평년 Normals													
	평년차 Diff.													
평균풍속(m/s) Mean Wind Speed			1.1	1.2	1.4	1.5	1.3	1.2	1.2	1.1	1.0	0.9	1.0	1.0
일 최대 강수량(mm) 1 Day Max. Precip.			11.8	18.6	18.0	34.3	34.4	64.7	88.8	86.7	52.3	25.2	18.3	12.6
전 운 량 (1/10) Cloud Amount														
소형증발량(mm) Evaporation(Small)														
대형증발량(mm) Evaporation(Large)														
최저초상온도(°C) Min. Temp. on Grass			-10.7	-9.5	-4.9	1.3	7.6	14.2	19.9	20.0	13.2	4.1	-3.1	-8.8
지면온도(°C) Ground Temp.			-0.1	1.8	7.2	14.4	21.0	26.2	28.1	28.4	23.4	15.8	7.8	1.5
지중온도(°C) Underground Temp.	5cm													
	10cm													
	20cm													
	30cm													
	0.5m													
	1.0m													
	1.5m													
	3.0m													
5.0m														
안개계속시간(hr) Duration of the Fog														

월별평년값  
MONTHLY NORMALS

243 부안 Buan

요소 Element		월 Month	1	2	3	4	5	6	7	8	9	10	11	12
			JAN.	FEB.	MAR.	APR.	MAY	JUN.	JUL.	AUG.	SEP.	OCT.	NOV.	DEC.
기압 (hPa)	해면 S.L.P.	'91~'00	1025.1	1023.4	1020.8	1016.0	1012.1	1008.1	1007.0	1008.7	1013.3	1019.7	1023.7	1026.2
		'01~'10	1025.1	1023.7	1019.7	1015.9	1011.5	1008.0	1006.6	1008.8	1013.9	1019.3	1022.6	1024.6
		'11~'20	1025.9	1024.4	1020.4	1015.5	1011.8	1007.6	1007.1	1007.7	1013.4	1019.7	1022.9	1026.0
		평년 Normals	1025.4	1023.9	1020.3	1015.8	1011.8	1007.9	1006.9	1008.4	1013.5	1019.6	1023.1	1025.6
		평년차 Diff.	0.1	0.1	-0.2	-0.3	-0.3	-0.3	0.0	-0.1	-0.2	0.0	-0.2	0.3
	표준편차 S.D.	'91~'00	0.9	1.6	1.4	1.7	1.6	1.1	1.3	1.3	1.0	1.2	1.4	1.3
		'01~'10	1.2	2.4	1.4	1.7	1.5	1.5	1.3	1.0	1.3	1.3	1.4	3.2
		'11~'20	0.9	1.3	1.4	1.6	1.0	0.8	0.9	0.8	0.9	0.8	1.5	1.6
		평년 Normals	1.0	1.8	1.4	1.6	1.4	1.1	1.1	1.1	1.1	1.1	1.5	2.2
	기온 (°C)	평균 Mean	'91~'00	-0.2	1.1	5.4	11.2	16.5	20.8	25.0	25.3	20.7	14.4	8.2
'01~'10			0.0	2.1	5.9	11.6	17.2	21.7	25.1	25.8	21.6	15.1	8.5	2.0
'11~'20			-0.4	1.6	6.2	11.8	17.8	22.1	25.7	26.6	21.3	15.1	9.0	1.8
평년 Normals			-0.2	1.6	5.9	11.5	17.1	21.5	25.3	25.9	21.2	14.9	8.5	2.1
평년차 Diff.			0.4	0.4	0.4	0.2	0.2	0.2	0.3	0.3	0.3	0.3	0.4	0.1
표준편차 S.D.		'91~'00	0.8	1.3	0.9	1.6	1.0	0.7	1.3	1.2	1.0	0.9	1.0	1.0
		'01~'10	1.4	1.6	1.1	1.1	0.7	0.5	0.8	1.1	0.8	1.3	1.5	1.6
		'11~'20	2.2	1.4	1.3	1.3	0.4	0.5	1.3	1.3	0.6	0.9	1.5	1.8
		평년 Normals	1.5	1.5	1.1	1.3	0.9	0.8	1.2	1.3	0.9	1.0	1.3	1.5
최고 Max.		'91~'00	4.6	6.4	11.4	17.8	22.5	26.0	29.8	30.2	26.3	20.8	14.1	7.9
		'01~'10	4.6	7.2	11.8	17.9	23.2	26.8	29.4	30.6	27.0	21.4	14.2	6.7
		'11~'20	4.3	6.6	12.1	18.0	23.9	27.1	29.9	31.1	26.5	21.0	14.2	6.4
		평년 Normals	4.5	6.7	11.8	17.9	23.2	26.6	29.7	30.6	26.6	21.1	14.1	7.0
		평년차 Diff.	0.4	0.5	0.6	0.2	0.4	0.3	0.3	0.2	0.3	0.3	0.3	0.0
최저 Min.		'91~'00	-4.6	-3.6	0.4	5.6	11.2	16.6	21.3	21.3	15.8	8.6	2.8	-2.5
		'01~'10	-4.1	-2.3	0.8	6.0	12.1	17.7	22.0	22.4	17.3	9.7	3.4	-2.3
		'11~'20	-4.8	-2.9	1.0	6.4	12.6	18.3	22.6	23.1	17.1	10.0	4.3	-2.3
		평년 Normals	-4.5	-2.9	0.7	6.0	12.0	17.6	22.0	22.3	16.7	9.4	3.5	-2.4
		평년차 Diff.	0.5	0.4	0.3	0.3	0.3	0.4	0.4	0.5	0.4	0.4	0.5	0.1
강수량 (mm)		합계 Sum.	'91~'00	29.4	31.7	48.0	65.2	77.4	171.9	221.4	229.7	145.4	56.4	57.1
	'01~'10		37.0	44.7	44.7	83.1	100.2	140.5	324.1	280.9	151.3	43.4	37.3	47.9
	'11~'20		28.7	32.9	49.1	91.5	77.1	83.1	281.1	270.3	121.7	68.0	62.4	47.7
	평년 Normals		31.7	36.4	47.3	80.0	84.9	131.8	275.5	260.3	139.4	56.0	52.3	42.4
	평년차 Diff.		-2.6	-2.0	-1.6	6.4	-4.1	-18.2	-0.5	10.1	-7.5	4.6	-1.6	4.7
	표준편차 S.D.	'91~'00	11.7	20.6	23.3	33.2	38.0	106.0	103.3	114.1	125.2	45.8	52.4	15.0
		'01~'10	23.8	30.2	26.4	69.3	40.3	72.7	157.9	152.5	195.2	29.1	23.6	16.0
		'11~'20	23.8	20.1	26.5	44.1	38.5	40.4	114.7	188.5	80.4	52.4	32.6	25.1
		평년 Normals	20.2	24.0	24.6	50.6	39.2	83.9	130.2	150.9	137.4	43.3	38.4	20.1
	상대습도(%) Relative Humidity	'91~'00	77.2	74.0	72.1	69.9	71.9	78.1	80.8	79.5	76.2	73.1	73.3	75.7
'01~'10		74.1	70.4	68.2	66.8	71.4	75.3	81.0	79.4	77.2	72.4	69.7	74.6	
'11~'20		71.6	68.2	66.4	67.0	67.9	73.9	79.5	78.1	77.0	73.5	72.6	72.4	
평년 Normals		74.3	70.9	68.9	67.9	70.4	75.8	80.4	79.0	76.8	73.0	71.9	74.2	
평년차 Diff.		-2.2	-3.4	-3.2	-3.1	-3.5	-2.7	-1.9	-1.7	-1.4	-1.4	-2.0	-2.4	

월별평년값  
MONTHLY NORMALS

243 부안 Buan

요소 Element		월 Month	1	2	3	4	5	6	7	8	9	10	11	12
			JAN.	FEB.	MAR.	APR.	MAY	JUN.	JUL.	AUG.	SEP.	OCT.	NOV.	DEC.
에 기 압 (hPa) Vapour Pressure	평균 Mean	`91~`00	4.7	5.0	6.5	9.4	13.4	19.2	25.7	25.7	18.7	12.1	8.1	5.6
		`01~`10	4.6	5.2	6.5	9.1	13.8	19.5	25.9	26.5	20.0	12.6	8.0	5.5
		`11~`20	4.4	4.8	6.4	9.2	13.5	19.3	26.0	26.8	19.4	12.6	8.6	5.2
		평년 Normals	4.6	5.0	6.5	9.3	13.6	19.3	25.9	26.3	19.4	12.5	8.2	5.4
		평년차 Diff.	0.0	-0.1	-0.1	-0.3	-0.5	-0.6	-0.2	-0.2	-0.1	0.0	0.0	-0.2
	표준편차 S.D.	`91~`00	0.3	0.6	0.6	1.6	1.0	1.2	1.8	1.8	1.6	1.2	0.9	0.6
		`01~`10	0.6	0.7	0.5	0.7	0.8	1.6	2.2	2.1	1.7	1.3	0.9	0.6
		`11~`20	0.8	0.8	0.8	0.9	1.1	1.2	1.4	1.9	1.4	1.1	1.4	0.7
		평년 Normals	0.6	0.7	0.6	1.1	0.9	1.3	1.7	1.9	1.6	1.2	1.1	0.6
	일조시간(hr) Sunshine	`91~`00	153.4	180.4	202.5	231.3	235.0	197.2	194.9	214.9	216.6	197.6	162.1	151.3
`01~`10		152.5	165.8	211.9	231.6	245.5	205.6	167.7	198.1	192.3	214.9	165.4	135.9	
`11~`20		144.6	156.4	217.0	214.8	242.5	192.5	153.7	189.2	182.1	195.5	142.0	127.9	
평년 Normals		150.2	167.5	210.5	225.9	241.0	198.4	172.1	200.2	196.3	202.7	156.5	138.3	
평년차 Diff.		-14.8	-11.1	-6.6	-14.4	-12.4	-20.6	-31.5	-27.3	-19.6	-21.2	-13.0	-15.4	
일사량(MJ/m <sup>2</sup> ) Solar radiation	`91~`00													
	`01~`10													
	`11~`20													
	평년 Normals													
	평년차 Diff.													
평균풍속(m/s) Mean Wind Speed			1.3	1.7	2.0	2.0	1.9	1.7	1.8	1.5	1.3	1.3	1.4	1.4
일 최대 강수량(mm) 1 Day Max. Precip.			12.3	18.1	18.0	31.8	37.1	54.5	84.8	89.5	56.5	25.7	19.3	15.0
전 운 량 (1/10) Cloud Amount														
소형증발량(mm) Evaporation(Small)														
대형증발량(mm) Evaporation(Large)														
최저초상온도(°C) Min. Temp. on Grass			-6.4	-6.0	-2.4	3.1	9.4	15.7	20.9	21.3	15.1	7.0	0.6	-4.6
지면온도(°C) Ground Temp.			1.3	2.9	7.9	14.4	20.7	25.7	28.1	28.9	24.1	16.5	9.2	3.1
지중온도(°C) Underground Temp.	5cm													
	10cm													
	20cm													
	30cm													
	0.5m													
	1.0m													
	1.5m													
	3.0m													
5.0m														
안개계속시간(hr) Duration of the Fog														

월별평년값  
MONTHLY NORMALS

244 입실 Imsil

요소 Element		월 Month	1	2	3	4	5	6	7	8	9	10	11	12
			JAN.	FEB.	MAR.	APR.	MAY	JUN.	JUL.	AUG.	SEP.	OCT.	NOV.	DEC.
기압 (hPa)	해면 S.L.P.	'91~'00	1025.3	1023.5	1020.7	1015.9	1012.1	1008.0	1007.1	1008.8	1013.4	1020.0	1024.0	1026.4
		'01~'10	1025.0	1023.6	1019.5	1015.8	1011.4	1008.0	1006.8	1008.9	1013.9	1019.4	1022.9	1024.8
		'11~'20	1026.0	1024.4	1020.3	1015.5	1011.8	1007.4	1007.2	1007.8	1013.5	1019.8	1023.0	1026.1
		평년 Normals	1025.4	1023.8	1020.2	1015.7	1011.8	1007.8	1007.0	1008.5	1013.6	1019.7	1023.3	1025.7
		평년차 Diff.	0.2	0.1	0.1	-0.3	-0.2	-0.3	0.0	0.0	0.1	0.1	0.0	0.0
	표준편차 S.D.	'91~'00	0.8	1.4	1.4	1.6	1.5	1.0	1.1	1.3	1.0	1.1	1.3	1.2
		'01~'10	1.2	2.0	1.5	1.7	1.2	1.4	1.3	0.9	1.0	1.0	1.2	2.7
		'11~'20	1.2	1.0	1.6	1.5	0.9	0.7	0.8	1.0	0.9	0.8	1.5	1.5
		평년 Normals	1.1	1.5	1.6	1.6	1.2	1.1	1.1	1.1	0.9	1.0	1.4	2.0
		평년차 Diff.												
기온 (°C)	평균 Mean	'91~'00	-2.5	-0.9	4.2	10.5	15.5	20.2	23.8	23.8	18.8	11.8	5.5	-0.3
		'01~'10	-2.3	0.3	4.7	10.8	16.5	20.9	24.1	24.3	20.0	12.9	5.7	-0.4
		'11~'20	-2.7	-0.2	5.0	11.0	17.0	21.3	24.5	25.0	19.6	13.0	6.7	-0.6
		평년 Normals	-2.5	-0.3	4.6	10.7	16.3	20.8	24.1	24.4	19.5	12.5	6.0	-0.4
		평년차 Diff.	-0.2	-0.1	0.2	0.1	0.3	0.3	0.1	0.3	0.2	0.2	0.4	-0.1
	표준편차 S.D.	'91~'00	1.0	1.5	1.2	1.8	0.7	0.7	1.3	1.1	1.0	0.9	1.2	1.1
		'01~'10	1.3	1.9	1.0	1.2	0.5	0.7	1.0	1.0	1.1	1.2	1.7	1.7
		'11~'20	2.6	1.5	1.5	1.6	0.4	0.5	1.3	1.2	0.8	1.2	1.6	1.9
		평년 Normals	1.7	1.6	1.3	1.5	0.8	0.8	1.2	1.2	1.1	1.2	1.6	1.6
	최고 Max.	'91~'00	3.7	6.0	11.6	18.8	22.9	26.3	28.9	29.1	25.5	20.0	13.2	6.7
		'01~'10	4.0	7.0	12.0	18.7	23.8	27.3	29.1	30.0	26.7	21.2	13.4	6.0
		'11~'20	3.7	6.4	12.6	18.6	24.5	27.7	29.4	30.4	25.9	20.5	13.6	5.4
		평년 Normals	3.8	6.5	12.1	18.7	23.7	27.1	29.1	29.8	26.0	20.6	13.4	6.0
		평년차 Diff.	-0.1	0.0	0.5	0.0	0.4	0.4	0.2	0.2	0.0	-0.1	0.1	-0.4
	최저 Min.	'91~'00	-7.9	-7.0	-2.1	2.8	8.5	15.0	19.9	19.7	13.6	5.3	-0.7	-6.0
		'01~'10	-7.8	-5.7	-1.9	3.2	9.7	15.5	20.6	20.4	15.0	6.3	-0.6	-5.9
		'11~'20	-8.3	-6.0	-1.8	3.7	9.7	16.1	20.8	21.0	14.5	6.8	1.0	-5.7
		평년 Normals	-8.0	-6.2	-2.0	3.2	9.3	15.5	20.5	20.4	14.4	6.2	-0.1	-5.9
		평년차 Diff.	-0.4	-0.2	-0.1	0.2	0.1	0.2	0.2	0.3	0.1	0.4	0.4	-0.1
	강수량 (mm)	합계 Sum.	'91~'00	26.5	34.0	57.3	69.5	80.9	181.7	225.0	286.0	151.2	55.0	54.8
'01~'10			34.4	45.9	45.7	83.7	101.5	140.8	386.1	346.4	127.2	32.8	31.5	32.9
'11~'20			24.6	30.7	58.5	97.7	75.2	104.7	324.9	304.0	136.5	86.4	65.8	38.9
평년 Normals			28.5	36.9	53.8	83.6	85.9	142.4	312.0	312.1	138.3	58.1	50.7	33.3
평년차 Diff.			-8.8	-6.8	0.0	7.3	-2.1	-26.8	-3.9	0.3	-0.2	16.2	4.5	4.0
표준편차 S.D.		'91~'00	5.0	17.7	28.5	44.8	35.0	106.8	122.9	136.8	98.7	37.7	45.3	19.8
		'01~'10	28.5	28.5	27.3	70.7	36.0	70.1	166.6	241.7	122.4	26.2	22.0	15.2
		'11~'20	21.7	19.8	28.5	42.1	33.5	44.3	131.9	177.8	89.6	43.6	41.1	22.7
		평년 Normals	20.6	22.7	27.7	53.5	35.5	81.9	152.5	185.5	101.3	41.8	39.0	19.3
상대습도(%) Relative Humidity		'91~'00	77.7	73.4	70.0	64.5	67.2	74.5	78.9	79.5	77.2	75.8	76.2	77.6
	'01~'10	72.4	67.5	64.7	61.9	67.1	71.6	79.0	78.3	75.6	72.2	70.6	72.4	
	'11~'20	70.1	64.9	62.6	63.5	65.8	72.5	80.1	78.5	78.0	75.3	73.8	72.8	
	평년 Normals	73.4	68.6	65.8	63.3	66.7	72.9	79.3	78.8	76.9	74.4	73.5	74.2	
	평년차 Diff.	-1.4	-2.3	-2.2	-0.7	-1.1	-0.8	-0.2	-0.6	-0.3	0.0	-0.6	-1.2	

월별평년값  
MONTHLY NORMALS

244 입실 Imsil

요소 Element		월 Month	1	2	3	4	5	6	7	8	9	10	11	12
			JAN.	FEB.	MAR.	APR.	MAY	JUN.	JUL.	AUG.	SEP.	OCT.	NOV.	DEC.
에 기 압 (hPa) Vapour Pressure	평균 Mean	'91~'00	4.0	4.3	5.7	8.1	11.6	17.5	23.2	23.3	16.7	10.4	7.0	4.7
		'01~'10	3.8	4.3	5.5	7.8	12.1	17.5	23.6	23.7	17.7	10.7	6.6	4.4
		'11~'20	3.7	4.0	5.4	8.0	12.0	17.8	24.2	24.4	17.4	11.1	7.4	4.4
		평년 Normals	3.8	4.2	5.5	8.0	11.9	17.6	23.7	23.8	17.3	10.7	7.0	4.5
		평년차 Diff.	-0.2	-0.2	-0.1	0.0	-0.1	0.0	0.1	0.1	0.0	0.1	0.1	0.1
	표준편차 S.D.	'91~'00	0.3	0.6	0.6	1.7	1.0	1.7	1.6	1.1	1.4	0.9	0.9	0.6
		'01~'10	0.4	0.7	0.5	0.7	0.7	1.0	1.2	1.7	1.8	1.1	1.0	0.5
		'11~'20	0.9	0.8	1.0	1.0	1.2	1.4	1.3	1.8	1.4	1.3	1.3	0.7
		평년 Normals	0.6	0.7	0.7	1.2	1.0	1.4	1.4	1.6	1.6	1.1	1.1	0.6
		평년차 Diff.												
일조시간(hr) Sunshine	'91~'00	156.8	176.6	191.0	225.7	228.6	177.1	164.8	167.6	186.1	179.8	160.8	154.3	
	'01~'10	157.7	170.4	206.9	227.5	234.1	193.9	150.9	177.9	183.6	204.5	169.7	146.7	
	'11~'20	148.4	159.3	211.5	206.0	239.9	168.6	129.8	161.3	156.8	187.8	136.7	129.7	
	평년 Normals	154.3	168.8	203.1	219.8	234.2	179.9	148.5	169.0	175.1	190.7	155.7	143.5	
	평년차 Diff.	-7.4	-3.9	0.0	-12.6	-3.2	-12.9	-18.1	-17.5	-15.9	-18.6	-13.9	-12.6	
일사량(MJ/m <sup>2</sup> ) Solar radiation	'91~'00													
	'01~'10													
	'11~'20													
	평년 Normals													
	평년차 Diff.													
평균풍속(m/s) Mean Wind Speed			1.2	1.4	1.6	1.7	1.5	1.3	1.3	1.2	1.0	1.0	1.2	1.1
일 최대 강수량(mm) 1 Day Max. Precip.			10.9	17.2	18.8	30.8	35.2	50.0	79.4	94.2	58.7	28.0	20.2	12.7
전 운 량 (1/10) Cloud Amount														
소형증발량(mm) Evaporation(Small)														
대형증발량(mm) Evaporation(Large)														
최저초상온도(°C) Min. Temp. on Grass			-9.4	-8.1	-3.9	1.5	7.8	14.3	19.6	19.5	13.2	4.4	-2.2	-7.8
지면온도(°C) Ground Temp.			-0.1	1.5	6.5	13.1	19.5	24.5	27.0	27.5	22.4	14.8	7.2	1.2
지중온도(°C) Underground Temp.	5cm													
	10cm													
	20cm													
	30cm													
	0.5m													
	1.0m													
	1.5m													
	3.0m													
5.0m														
안개계속시간(hr) Duration of the Fog														

월별평년값  
MONTHLY NORMALS

245 정읍 Jeongeup

요소 Element		월 Month	1	2	3	4	5	6	7	8	9	10	11	12
			JAN.	FEB.	MAR.	APR.	MAY	JUN.	JUL.	AUG.	SEP.	OCT.	NOV.	DEC.
기압 (hPa)	해면 S.L.P.	'91~'00	1024.9	1023.2	1020.5	1015.7	1011.9	1007.9	1007.3	1009.0	1013.3	1019.5	1023.4	1025.8
		'01~'10	1024.9	1023.5	1019.5	1015.7	1011.3	1007.9	1006.6	1008.7	1013.8	1019.1	1022.5	1024.5
		'11~'20	1025.7	1024.2	1020.3	1015.4	1011.6	1007.4	1006.9	1007.6	1013.2	1019.5	1022.6	1025.8
		평년 Normals	1025.2	1023.6	1020.1	1015.6	1011.6	1007.8	1007.0	1008.4	1013.4	1019.4	1022.9	1025.4
		평년차 Diff.	0.3	0.4	0.2	0.1	0.1	0.0	0.3	0.2	0.1	0.3	0.1	0.4
	표준편차 S.D.	'91~'00	1.0	1.3	1.6	1.5	1.6	0.7	1.2	1.1	0.9	0.9	1.6	1.1
		'01~'10	1.2	2.2	1.5	1.6	1.3	1.6	1.3	0.8	1.1	1.2	1.3	3.0
		'11~'20	1.1	1.1	1.5	1.5	0.9	0.8	0.9	0.8	0.9	0.8	1.4	1.5
		평년 Normals	1.1	1.6	1.6	1.5	1.3	1.1	1.1	1.1	1.0	1.0	1.5	2.0
		평년차 Diff.												
기온 (°C)	평균 Mean	'91~'00	0.0	1.4	6.1	12.3	17.4	21.7	25.6	25.7	21.0	14.7	8.4	2.5
		'01~'10	-0.1	2.2	6.4	12.5	18.1	22.4	25.4	26.0	21.7	15.4	8.5	2.0
		'11~'20	-0.5	1.6	6.7	12.5	18.5	22.6	26.1	26.7	21.4	15.1	8.9	1.7
		평년 Normals	-0.2	1.7	6.4	12.4	18.0	22.2	25.7	26.1	21.4	15.1	8.6	2.1
		평년차 Diff.	0.3	0.4	0.4	0.1	0.2	0.2	0.2	0.2	0.2	0.2	0.4	0.0
	표준편차 S.D.	'91~'00	0.8	1.5	1.1	1.7	0.7	0.6	1.4	1.3	0.9	0.8	1.2	1.0
		'01~'10	1.2	1.7	1.0	1.2	0.5	0.7	1.1	1.2	1.1	1.3	1.3	1.7
		'11~'20	2.1	1.4	1.2	1.5	0.5	0.8	1.5	1.3	0.7	1.1	1.6	1.6
		평년 Normals	1.4	1.5	1.1	1.4	0.7	0.8	1.3	1.3	0.9	1.1	1.3	1.4
	최고 Max.	'91~'00	4.8	6.9	12.3	19.4	23.9	27.3	30.4	30.7	26.6	21.1	14.2	7.7
		'01~'10	4.5	7.5	12.7	19.3	24.6	28.0	30.0	31.0	27.3	21.8	14.1	6.8
		'11~'20	4.3	6.9	13.1	19.2	25.2	28.4	30.7	31.5	26.8	21.1	14.2	6.2
		평년 Normals	4.5	7.1	12.7	19.3	24.5	27.9	30.3	31.1	26.9	21.3	14.2	6.9
		평년차 Diff.	0.2	0.4	0.4	-0.1	0.2	0.1	0.1	0.0	0.0	-0.1	0.2	-0.3
	최저 Min.	'91~'00	-4.3	-3.3	0.8	6.1	11.5	16.9	21.8	21.7	16.2	9.2	3.3	-2.1
		'01~'10	-4.1	-2.4	1.1	6.5	12.5	17.6	22.1	22.3	17.5	10.1	3.5	-2.1
		'11~'20	-4.8	-3.0	1.1	6.6	12.6	18.1	22.7	22.9	17.1	10.2	4.3	-2.5
		평년 Normals	-4.4	-2.9	1.0	6.4	12.2	17.5	22.2	22.3	16.9	9.8	3.7	-2.2
		평년차 Diff.	0.4	0.4	0.4	0.4	0.4	0.4	0.4	0.4	0.3	0.4	0.5	0.1
	강수량 (mm)	합계 Sum.	'91~'00	34.3	33.6	61.1	72.3	91.7	179.6	246.3	262.6	152.2	61.1	63.5
'01~'10			41.3	49.2	51.4	83.1	96.5	146.9	333.4	308.4	156.1	42.0	39.7	55.7
'11~'20			33.7	34.3	55.6	92.1	73.5	82.0	272.2	323.1	137.2	79.9	63.5	45.8
평년 Normals			36.5	39.0	56.0	82.5	87.2	136.1	284.0	298.1	148.5	61.0	55.6	45.3
평년차 Diff.			-3.7	-2.3	0.8	7.2	-7.4	-20.0	4.3	27.8	-2.5	6.7	-2.2	3.7
표준편차 S.D.		'91~'00	14.4	18.7	35.4	45.4	48.0	118.9	152.8	103.5	117.0	49.5	52.7	18.5
		'01~'10	23.7	32.2	30.1	65.0	43.8	62.3	163.8	171.0	158.5	30.7	20.7	11.8
		'11~'20	22.2	19.3	29.7	43.7	30.5	43.5	95.7	196.0	94.1	56.0	30.9	18.7
		평년 Normals	20.1	24.5	31.0	51.1	41.2	88.8	140.7	158.1	121.9	47.7	37.7	18.4
상대습도(%) Relative Humidity		'91~'00	77.2	72.5	68.6	63.2	65.3	72.5	76.5	76.5	75.1	72.9	75.0	77.0
	'01~'10	71.2	65.4	60.9	57.5	62.0	67.4	75.2	74.0	71.9	67.3	65.9	70.1	
	'11~'20	71.3	66.0	63.0	63.7	64.3	72.8	79.5	79.3	78.1	74.9	73.6	72.2	
	평년 Normals	73.2	67.9	64.2	61.5	63.8	70.9	77.1	76.6	75.0	71.7	71.5	73.1	
	평년차 Diff.	-1.2	-2.8	-2.1	-1.2	-1.7	-0.5	-0.2	0.0	-0.5	-0.1	-0.7	-1.3	

월별평년값  
MONTHLY NORMALS

245 정읍 Jeongeup

요소 Element		월 Month	1	2	3	4	5	6	7	8	9	10	11	12
			JAN.	FEB.	MAR.	APR.	MAY	JUN.	JUL.	AUG.	SEP.	OCT.	NOV.	DEC.
예 기 압 (hPa) Vapour Pressure	평균 Mean	'91~'00	4.8	5.0	6.4	9.1	12.8	18.7	25.1	25.1	18.6	12.2	8.4	5.7
		'01~'10	4.4	4.9	5.9	8.2	12.6	18.0	24.4	24.8	18.8	11.8	7.5	5.1
		'11~'20	4.4	4.7	6.2	9.1	13.2	19.5	26.5	27.2	19.6	12.8	8.7	5.2
		평년 Normals	4.5	4.8	6.2	8.8	12.9	18.7	25.3	25.7	19.0	12.3	8.2	5.3
		평년차 Diff.	0.0	-0.1	0.0	-0.1	-0.1	0.0	0.2	0.3	0.1	0.2	0.2	0.2
	표준편차 S.D.	'91~'00	0.4	0.5	0.6	1.8	1.1	2.0	2.5	1.9	1.5	1.1	1.0	0.5
		'01~'10	0.6	0.7	0.6	0.9	0.9	1.2	1.6	2.1	1.8	1.2	0.6	0.6
		'11~'20	0.8	0.7	1.1	1.5	1.3	1.2	2.4	1.3	1.1	1.4	1.6	0.8
		평년 Normals	0.6	0.6	0.8	1.5	1.1	1.6	2.3	2.0	1.5	1.2	1.2	0.7
		평년차 Diff.												
일조시간(hr) Sunshine	'91~'00	142.4	167.1	190.9	223.1	232.1	185.9	180.0	179.6	198.7	187.8	154.9	144.5	
	'01~'10	133.2	151.6	185.0	210.9	214.1	160.7	122.0	153.1	161.2	189.9	149.5	121.3	
	'11~'20	139.1	158.2	215.3	211.8	235.8	181.7	156.6	175.1	181.6	194.0	149.9	128.3	
	평년 Normals	138.2	159.0	197.0	215.3	227.3	176.1	152.9	168.9	179.9	190.6	151.4	131.4	
	평년차 Diff.	-10.8	-2.0	1.3	-10.1	-8.5	-17.4	-21.7	-26.7	-11.1	-15.7	-5.8	-10.1	
일사량(MJ/m <sup>2</sup> ) Solar radiation	'91~'00													
	'01~'10													
	'11~'20													
	평년 Normals													
	평년차 Diff.													
평균풍속(m/s) Mean Wind Speed			1.0	1.3	1.4	1.5	1.5	1.3	1.3	1.2	1.1	1.1	1.1	1.1
일 최대 강수량(mm) 1 Day Max. Precip.			12.3	18.5	19.8	32.6	35.6	50.1	80.6	97.6	63.7	28.0	20.7	15.5
전 운 량 (1/10) Cloud Amount														
소형증발량(mm) Evaporation(Small)														
대형증발량(mm) Evaporation(Large)														
최저초상온도(°C) Min. Temp. on Grass			-6.4	-5.6	-1.9	3.7	9.7	15.7	20.8	21.0	15.1	7.1	0.8	-4.5
지면온도(°C) Ground Temp.			1.2	3.1	8.4	15.3	21.7	26.2	28.4	29.0	24.0	16.8	9.1	2.7
지중온도(°C) Underground Temp.	5cm													
	10cm													
	20cm													
	30cm													
	0.5m													
	1.0m													
	1.5m													
	3.0m													
5.0m														
안개계속시간(hr) Duration of the Fog														



월별평년값  
MONTHLY NORMALS

247 남원 Namwon

요소 Element		월 Month	1 JAN.	2 FEB.	3 MAR.	4 APR.	5 MAY	6 JUN.	7 JUL.	8 AUG.	9 SEP.	10 OCT.	11 NOV.	12 DEC.	
기압 (hPa)	해면 S.L.P.	'91~'00	1025.4	1023.6	1020.9	1016.1	1012.4	1008.3	1007.5	1009.2	1013.6	1020.1	1024.1	1026.4	
		'01~'10	1024.7	1023.3	1019.3	1015.6	1011.4	1007.9	1006.9	1008.9	1013.8	1019.2	1022.7	1024.5	
		'11~'20	1025.4	1023.8	1019.8	1015.1	1011.4	1007.1	1006.9	1007.5	1013.0	1019.2	1022.5	1025.6	
		평년 Normals	1025.1	1023.6	1020.0	1015.6	1011.7	1007.8	1007.1	1008.5	1013.5	1019.5	1023.1	1025.5	
		평년차 Diff.	0.2	0.2	0.1	-0.3	0.0	-0.3	0.0	-0.6	-0.2	-0.1	0.0	0.1	
	표준편차 S.D.	'91~'00	0.9	1.3	1.5	1.5	1.5	1.0	1.1	1.1	0.9	1.1	1.5	1.1	
		'01~'10	1.2	2.0	1.5	1.8	1.3	1.3	1.3	1.1	0.9	0.8	1.3	2.6	
		'11~'20	1.4	1.0	1.5	1.6	0.9	0.8	0.6	1.2	0.7	0.9	1.7	1.8	
		평년 Normals	1.2	1.5	1.6	1.6	1.3	1.1	1.1	1.4	0.9	1.0	1.6	2.0	
		기온 (°C)	Temperature	평균 Mean	'91~'00	-1.2	0.4	5.5	11.9	17.0	21.7	25.0	25.1	20.2	13.1
'01~'10	-1.3	1.4			5.9	11.9	17.7	22.3	25.0	25.3	21.0	13.6	6.4	0.4	
'11~'20	-1.4	1.0			6.3	12.1	18.2	22.4	25.5	25.9	20.7	14.2	7.8	0.5	
평년 Normals	-1.3	0.9			5.9	11.9	17.6	22.1	25.2	25.4	20.6	13.6	6.9	0.6	
평년차 Diff.	0.1	-0.1			0.3	0.0	0.2	0.1	0.2	0.2	0.0	0.2	0.4	0.2	
표준편차 S.D.	'91~'00	1.0		1.5	1.4	1.7	0.8	0.7	1.0	1.2	1.3	1.2	1.1	1.2	
	'01~'10	1.5		1.7	1.2	1.5	0.8	0.6	1.0	0.9	1.1	1.1	1.5	1.6	
	'11~'20	2.3		1.5	1.4	1.6	0.4	0.7	1.3	1.3	0.7	1.3	1.6	1.7	
	평년 Normals	1.6		1.6	1.3	1.5	0.8	0.7	1.1	1.1	1.1	1.2	1.5	1.5	
	최고 Max.	'91~'00		5.4	7.8	13.2	20.2	24.4	27.6	30.1	30.6	27.2	21.7	14.7	8.1
'01~'10		5.0		8.4	13.4	19.9	24.8	28.2	29.8	30.6	27.4	22.0	14.3	7.0	
'11~'20		4.6		7.4	13.5	19.4	25.3	28.1	30.1	30.9	26.5	21.2	14.4	6.2	
평년 Normals		5.0		7.9	13.4	19.8	24.8	28.0	30.0	30.7	27.0	21.6	14.4	7.1	
평년차 Diff.		0.0		-0.3	0.2	-0.1	0.2	0.1	0.1	0.1	-0.3	-0.3	-0.1	-0.3	
최저 Min.	'91~'00	-6.6		-5.8	-1.1	3.9	9.8	16.4	20.9	20.9	14.6	6.2	0.3	-5.0	
	'01~'10	-6.6		-4.6	-1.0	4.1	11.0	17.0	21.4	21.4	16.0	7.0	0.0	-5.0	
	'11~'20	-6.6		-4.5	-0.4	5.1	11.5	17.5	21.8	22.0	16.1	8.6	2.5	-4.2	
	평년 Normals	-6.6		-5.0	-0.8	4.4	10.7	16.9	21.4	21.4	15.6	7.3	0.9	-4.7	
	평년차 Diff.	0.2		0.2	0.5	0.4	0.3	0.2	0.3	0.3	0.4	0.7	0.7	0.5	
강수량 (mm)	합계 Sum.	'91~'00		27.5	31.6	61.0	68.8	82.7	186.9	246.7	309.7	120.1	51.1	53.0	25.5
		'01~'10	32.5	50.5	48.1	80.6	127.3	161.6	361.6	342.4	154.2	38.4	28.5	29.9	
		'11~'20	25.5	36.2	60.9	96.2	61.5	123.3	301.4	287.8	158.4	99.5	54.3	34.6	
		평년 Normals	28.5	39.4	56.7	81.8	90.5	157.3	303.2	313.3	144.2	63.0	45.3	30.0	
		평년차 Diff.	-2.7	-1.6	4.2	10.3	-20.5	-19.4	4.3	-32.8	7.2	16.7	2.5	4.6	
	표준편차 S.D.	'91~'00	9.0	17.2	30.4	42.6	42.2	112.4	149.2	168.2	81.4	36.6	40.4	19.4	
		'01~'10	25.8	29.7	24.9	58.3	44.8	93.8	164.3	203.1	148.8	26.1	19.5	10.8	
		'11~'20	16.8	20.8	35.0	39.1	27.7	71.3	143.1	174.6	71.0	59.4	37.6	16.1	
		평년 Normals	18.1	23.8	29.9	47.1	46.8	94.5	154.6	177.7	103.9	49.4	34.7	15.8	
		상대습도(%) Relative Humidity	'91~'00	73.3	69.8	67.8	63.8	66.4	74.5	79.5	79.1	75.4	73.9	74.5	76.1
'01~'10	71.5	66.6	63.4	61.6	66.3	70.1	78.6	77.9	75.7	73.7	72.3	73.3			
'11~'20	65.8	60.4	58.9	60.3	62.2	69.8	78.5	77.6	75.1	72.4	71.4	68.7			
평년 Normals	70.2	65.6	63.3	61.9	65.0	71.4	78.9	78.2	75.4	73.3	72.7	72.7			
평년차 Diff.	-1.7	-1.9	-1.5	-0.2	-1.6	-1.1	-0.2	-0.6	-0.2	-0.6	-0.7	-1.5			

월별평년값  
MONTHLY NORMALS

247 남원 Namwon

요소 Element		월 Month	1	2	3	4	5	6	7	8	9	10	11	12
			JAN.	FEB.	MAR.	APR.	MAY	JUN.	JUL.	AUG.	SEP.	OCT.	NOV.	DEC.
예 기 압 (hPa) Vapour Pressure	평균 Mean	'91~'00	4.2	4.4	6.1	8.8	12.5	19.1	25.2	25.1	17.9	11.0	7.3	5.0
		'01~'10	4.0	4.6	5.8	8.3	13.0	18.6	24.8	25.1	18.8	11.4	7.1	4.7
		'11~'20	3.8	4.1	5.5	8.2	12.3	18.3	25.1	25.4	18.1	11.6	7.8	4.5
		평년 Normals	4.0	4.4	5.8	8.4	12.6	18.7	25.0	25.2	18.2	11.4	7.4	4.7
		평년차 Diff.	0.0	-0.1	0.0	-0.1	-0.2	-0.2	0.0	0.0	-0.1	0.1	0.2	0.0
	표준편차 S.D.	'91~'00	0.5	0.5	0.8	1.5	1.0	2.1	2.3	2.7	2.2	1.3	0.9	0.6
		'01~'10	0.6	0.7	0.5	0.8	1.0	1.5	1.6	2.2	2.1	1.1	1.0	0.6
		'11~'20	0.8	0.7	0.9	1.0	1.2	1.5	1.5	2.2	1.5	1.2	1.4	0.7
		평년 Normals	0.6	0.7	0.8	1.1	1.1	1.7	1.8	2.3	1.9	1.2	1.1	0.6
		평년차 Diff.												
일조시간(hr) Sunshine	'91~'00	159.2	180.6	195.9	228.8	227.5	183.5	171.7	180.0	179.1	182.3	160.9	162.2	
	'01~'10	158.8	172.7	207.9	222.2	229.6	193.1	152.2	179.4	182.5	202.0	168.5	148.4	
	'11~'20	172.7	173.0	224.6	214.8	250.0	188.1	155.6	181.9	175.8	206.4	160.1	156.5	
	평년 Normals	163.6	175.4	209.5	221.9	235.7	188.2	159.8	180.4	179.2	196.9	163.2	155.7	
	평년차 Diff.	6.1	0.4	6.5	-0.2	12.2	5.3	0.8	4.0	-2.0	-0.7	0.5	-0.3	
일사량(MJ/m <sup>2</sup> ) Solar radiation	'91~'00													
	'01~'10													
	'11~'20													
	평년 Normals													
	평년차 Diff.													
평균풍속(m/s) Mean Wind Speed			1.4	1.6	1.8	1.8	1.6	1.4	1.4	1.3	1.3	1.2	1.2	1.2
일 최대 강수량(mm) 1 Day Max. Precip.			11.9	19.0	19.8	29.7	38.2	55.5	89.7	92.4	62.2	27.6	18.9	12.5
전 운 량 (1/10) Cloud Amount														
소형증발량(mm) Evaporation(Small)														
대형증발량(mm) Evaporation(Large)														
최저초상온도(°C) Min. Temp. on Grass			-8.8	-7.4	-3.0	2.6	8.8	15.5	20.4	20.4	14.1	5.2	-1.5	-7.1
지면온도(°C) Ground Temp.			0.5	2.5	7.9	14.8	21.2	26.1	28.2	28.7	23.8	16.4	8.4	1.9
지중온도(°C) Underground Temp.	5cm													
	10cm													
	20cm													
	30cm													
	0.5m													
	1.0m													
	1.5m													
	3.0m													
5.0m														
안개계속시간(hr) Duration of the Fog														

월별평년값  
MONTHLY NORMALS

248 장수 Jangsu

요소 Element		월 Month	1	2	3	4	5	6	7	8	9	10	11	12
			JAN.	FEB.	MAR.	APR.	MAY	JUN.	JUL.	AUG.	SEP.	OCT.	NOV.	DEC.
기압 (hPa)	해면 S.L.P.	'91~'00	1025.5	1023.6	1020.9	1016.0	1012.2	1008.1	1007.2	1009.1	1013.8	1020.3	1024.3	1026.5
		'01~'10	1024.7	1023.3	1019.1	1015.3	1011.0	1007.7	1006.5	1008.7	1013.9	1019.3	1022.7	1024.5
		'11~'20	1025.7	1023.9	1019.8	1015.0	1011.3	1007.0	1006.9	1007.6	1013.4	1019.6	1022.8	1025.7
		평년 Normals	1025.3	1023.6	1019.9	1015.4	1011.5	1007.6	1006.9	1008.5	1013.7	1019.8	1023.3	1025.6
		평년차 Diff.	0.2	0.1	-0.1	-0.2	-0.1	-0.3	0.0	-0.4	-0.1	0.0	-0.2	0.1
	표준편차 S.D.	'91~'00	1.1	1.2	1.7	1.6	1.7	0.9	0.8	0.9	1.0	1.0	1.6	1.0
		'01~'10	1.3	2.1	1.5	1.7	1.3	1.4	1.2	0.9	1.0	0.9	1.2	2.7
		'11~'20	1.2	1.0	1.6	1.5	0.9	0.8	0.9	1.0	0.9	0.8	1.6	1.5
		평년 Normals	1.2	1.5	1.7	1.6	1.4	1.1	1.0	1.1	0.9	1.0	1.6	2.0
		평년차 Diff.												
기온 (°C)	평균 Mean	'91~'00	-2.9	-1.4	3.8	10.2	15.3	19.6	23.0	22.9	17.8	11.0	5.0	-0.6
		'01~'10	-2.9	-0.5	4.3	10.5	16.0	20.2	23.1	23.2	18.7	11.8	5.1	-0.8
		'11~'20	-3.2	-0.6	4.7	10.7	16.6	20.7	23.8	24.0	18.4	12.0	6.0	-1.1
		평년 Normals	-3.0	-0.8	4.3	10.5	16.0	20.1	23.3	23.4	18.3	11.6	5.4	-0.8
		평년차 Diff.	-0.1	0.1	0.3	0.1	0.4	0.2	0.3	0.3	0.0	0.2	0.4	-0.1
	표준편차 S.D.	'91~'00	1.1	1.4	1.1	1.8	0.6	0.7	1.1	1.1	1.3	1.2	1.2	1.2
		'01~'10	1.5	1.9	1.1	1.1	0.4	0.6	1.1	1.0	1.1	1.2	1.6	1.6
		'11~'20	2.5	1.5	1.3	1.5	0.3	0.6	1.1	1.1	0.9	1.1	1.6	1.7
		평년 Normals	1.7	1.6	1.2	1.4	0.7	0.8	1.1	1.1	1.2	1.2	1.5	1.5
	최고 Max.	'91~'00	3.1	5.3	10.9	17.9	21.9	25.2	27.6	28.0	24.6	19.2	12.4	6.1
		'01~'10	3.1	6.1	11.0	17.8	22.6	26.0	27.6	28.5	25.2	19.9	12.3	5.1
		'11~'20	2.9	5.8	11.8	17.8	23.6	26.5	28.4	29.2	24.8	19.7	12.9	4.8
		평년 Normals	3.0	5.8	11.2	17.8	22.7	25.9	27.9	28.6	24.8	19.6	12.5	5.3
		평년차 Diff.	-0.1	0.1	0.3	0.0	0.4	0.3	0.3	0.4	-0.1	0.1	0.1	-0.3
	최저 Min.	'91~'00	-8.5	-7.3	-2.2	2.9	8.7	14.6	19.2	18.9	12.6	4.6	-1.1	-6.3
		'01~'10	-8.3	-6.2	-2.0	3.3	9.5	14.9	19.4	19.3	13.8	5.6	-1.0	-6.0
		'11~'20	-9.0	-6.3	-1.9	3.5	9.6	15.4	19.9	19.9	13.4	5.9	0.3	-6.3
		평년 Normals	-8.6	-6.6	-2.0	3.2	9.2	15.0	19.5	19.4	13.2	5.3	-0.6	-6.2
		평년차 Diff.	-0.2	0.2	0.1	0.1	0.1	0.3	0.2	0.3	0.0	0.2	0.4	0.0
	강수량 (mm)	합계 Sum.	'91~'00	29.5	39.1	65.8	86.4	96.6	219.0	274.5	330.8	142.7	54.3	52.6
'01~'10			38.0	54.6	53.4	91.4	121.7	159.3	392.7	340.3	146.9	34.7	35.9	38.8
'11~'20			28.3	42.8	74.3	111.9	83.2	116.3	352.1	338.6	171.8	101.7	68.0	40.9
평년 Normals			31.9	45.5	64.5	96.6	100.5	164.9	339.7	336.5	153.8	63.6	52.1	36.4
평년차 Diff.			-1.8	-1.4	4.9	7.7	-8.7	-24.3	6.1	1.0	9.0	19.1	7.9	2.2
표준편차 S.D.		'91~'00	6.8	25.5	33.5	48.4	45.5	136.1	128.9	185.9	93.1	36.0	39.0	20.8
		'01~'10	30.7	31.6	31.6	66.0	44.6	93.2	200.9	237.3	139.7	24.3	20.1	15.4
		'11~'20	30.4	28.4	39.9	45.6	44.3	61.4	168.9	200.4	106.7	53.9	40.9	25.7
		평년 Normals	24.7	28.4	35.1	53.4	46.2	107.0	170.4	201.7	111.6	48.0	36.0	20.9
상대습도(%) Relative Humidity		'91~'00	76.2	73.9	72.4	67.3	70.5	78.8	82.6	83.3	80.4	77.7	77.9	77.4
	'01~'10	69.7	67.4	63.1	61.3	66.4	72.1	79.5	79.7	79.0	74.9	72.1	71.0	
	'11~'20	70.5	66.5	64.4	64.4	66.3	75.0	81.8	81.3	81.8	78.5	75.7	73.6	
	평년 Normals	72.2	69.2	66.7	64.3	67.7	75.3	81.3	81.4	80.4	77.0	75.2	74.0	
	평년차 Diff.	-0.7	-1.3	-1.0	0.0	-0.7	-0.1	0.3	0.0	0.7	0.8	0.3	-0.2	

월별평년값  
MONTHLY NORMALS

248 장수 Jangsu

요소 Element		월 Month	1	2	3	4	5	6	7	8	9	10	11	12
			JAN.	FEB.	MAR.	APR.	MAY	JUN.	JUL.	AUG.	SEP.	OCT.	NOV.	DEC.
에 기 압 (hPa) Vapour Pressure	평균 Mean	'91~'00	3.9	4.2	5.8	8.3	12.0	17.7	23.2	23.2	16.4	10.1	6.8	4.6
		'01~'10	3.5	4.1	5.2	7.6	11.7	16.8	22.4	22.7	17.1	10.3	6.5	4.2
		'11~'20	3.6	4.0	5.5	8.0	11.9	17.7	23.7	23.8	17.1	10.8	7.3	4.4
		평년 Normals	3.7	4.1	5.5	8.0	11.9	17.4	23.1	23.2	16.9	10.4	6.9	4.4
		평년차 Diff.	0.0	0.0	0.0	0.0	0.1	0.1	0.3	0.2	0.2	0.2	0.2	0.2
	표준편차 S.D.	'91~'00	0.3	0.6	0.5	1.5	0.9	1.5	1.9	1.7	1.3	0.9	0.9	0.5
		'01~'10	0.5	0.7	0.5	0.7	1.0	1.2	1.7	2.2	2.0	0.8	1.1	0.5
		'11~'20	0.8	0.7	0.8	1.1	1.0	1.4	1.0	1.7	1.4	1.2	1.3	0.6
		평년 Normals	0.6	0.6	0.7	1.1	1.0	1.4	1.6	1.9	1.6	1.0	1.1	0.6
		평년차 Diff.												
일조시간(hr) Sunshine	'91~'00	158.3	180.7	196.9	226.0	225.1	175.9	157.5	157.8	175.2	174.4	162.0	157.1	
	'01~'10	147.0	162.1	193.3	213.1	219.9	184.6	134.0	152.4	153.1	185.6	154.2	132.6	
	'11~'20	160.8	165.9	213.5	201.3	242.4	172.0	126.9	149.9	144.6	178.6	140.2	141.8	
	평년 Normals	155.4	169.6	201.2	213.5	229.1	177.5	139.5	153.2	157.0	179.5	152.2	143.8	
	평년차 Diff.	2.8	-1.8	6.1	-6.0	6.6	-2.7	-6.2	-1.7	-6.6	-8.2	-5.9	-1.1	
일사량(MJ/m <sup>2</sup> ) Solar radiation	'91~'00													
	'01~'10													
	'11~'20													
	평년 Normals													
	평년차 Diff.													
평균풍속(m/s) Mean Wind Speed			1.8	1.8	2.0	2.1	1.9	1.6	1.7	1.5	1.3	1.4	1.5	1.7
일 최대 강수량(mm) 1 Day Max. Precip.			13.6	22.5	21.7	35.1	42.1	58.2	88.3	93.7	64.3	28.9	21.5	14.7
전 운 량 (1/10) Cloud Amount														
소형증발량(mm) Evaporation(Small)														
대형증발량(mm) Evaporation(Large)														
최저초상온도(°C) Min. Temp. on Grass			-10.9	-9.6	-5.2	0.4	6.5	12.9	18.4	18.3	11.6	2.8	-3.7	-9.0
지면온도(°C) Ground Temp.			-0.2	1.6	6.5	13.0	19.4	24.2	26.0	26.6	21.9	14.8	7.1	1.3
지중온도(°C) Underground Temp.	5cm													
	10cm													
	20cm													
	30cm													
	0.5m													
	1.0m													
	1.5m													
	3.0m													
5.0m														
안개계속시간(hr) Duration of the Fog														

월별평년값  
MONTHLY NORMALS

252 영광군 Yeonggwanggun

요소 Element		월 Month	1 JAN.	2 FEB.	3 MAR.	4 APR.	5 MAY	6 JUN.	7 JUL.	8 AUG.	9 SEP.	10 OCT.	11 NOV.	12 DEC.
기압 (hPa)	해면 S.L.P.	`91~00												
		`01~10												
		`11~20	1025.8	1024.3	1020.5	1015.5	1011.6	1007.5	1007.0	1007.5	1013.1	1019.4	1022.6	1025.8
		평년 Normals	1025.7	1023.9	1020.3	1015.8	1011.6	1007.6	1007.0	1007.8	1013.1	1019.2	1022.6	1024.8
		평년차 Diff.												
	표준편차 S.D.	`91~00												
		`01~10												
		`11~20	1.1	1.0	1.5	1.6	1.1	0.8	0.9	0.8	0.8	0.8	1.5	1.6
		평년 Normals	1.0	1.6	1.3	1.6	1.1	1.1	0.9	1.1	0.7	0.9	1.4	2.5
		평년차 Diff.												
기온 (°C)	평균 Mean	`91~00												
		`01~10												
		`11~20	-0.4	1.3	6.0	11.6	17.6	21.9	25.7	26.5	21.2	15.0	9.0	1.8
		평년 Normals	-0.4	1.5	6.0	11.4	17.5	21.8	25.7	26.4	21.4	15.2	8.8	1.9
		평년차 Diff.												
	표준편차 S.D.	`91~00												
		`01~10												
		`11~20	2.0	1.4	1.2	1.3	0.3	0.6	1.3	1.3	0.5	0.9	1.5	1.6
		평년 Normals	1.7	1.5	1.0	1.3	0.4	0.6	1.3	1.2	0.7	0.9	1.3	1.4
		평년차 Diff.												
	최고 Max.	`91~00												
		`01~10												
		`11~20	4.3	6.4	12.0	17.9	23.9	27.0	29.9	31.0	26.5	20.9	14.4	6.5
		평년 Normals	4.2	6.4	11.8	17.7	23.7	26.9	29.7	30.9	26.7	21.2	14.3	6.6
		평년차 Diff.												
	최저 Min.	`91~00												
		`01~10												
		`11~20	-4.8	-3.4	0.4	5.9	12.1	17.9	22.6	23.1	17.0	9.8	4.0	-2.4
		평년 Normals	-4.7	-3.2	0.5	5.7	11.9	17.8	22.6	23.0	17.2	9.9	3.8	-2.5
		평년차 Diff.												
강수량 (mm)	합계 Sum.	`91~00												
		`01~10												
		`11~20	30.9	32.8	57.0	96.3	84.3	90.7	257.9	303.4	144.3	86.8	67.1	48.6
		평년 Normals	32.7	38.4	58.2	90.1	93.8	104.7	259.9	286.7	134.8	75.0	57.3	46.2
		평년차 Diff.												
	표준편차 S.D.	`91~00												
		`01~10												
		`11~20	18.1	12.9	32.6	50.6	35.7	51.1	122.8	174.8	90.3	65.1	35.3	22.6
		평년 Normals	17.1	27.9	28.8	47.2	39.1	69.2	124.4	179.3	85.8	61.2	36.8	20.3
		평년차 Diff.												
상대습도(%) Relative Humidity	`91~00													
	`01~10													
	`11~20	72.5	69.2	67.6	68.7	71.0	77.9	83.4	80.9	80.2	75.1	73.3	72.6	
	평년 Normals	71.4	67.7	67.4	68.2	70.7	77.4	83.1	80.8	79.6	74.4	72.3	71.6	
	평년차 Diff.													

월별평년값  
MONTHLY NORMALS

252 영광군 Yeonggwanggun

요소 Element		월 Month	1	2	3	4	5	6	7	8	9	10	11	12
			JAN.	FEB.	MAR.	APR.	MAY	JUN.	JUL.	AUG.	SEP.	OCT.	NOV.	DEC.
에 기 압 (hPa) Vapour Pressure	평균 Mean	`91~00												
		`01~10												
		`11~20	4.4	4.8	6.4	9.3	13.9	20.1	27.3	27.4	20.0	12.8	8.7	5.2
		평년 Normals	4.4	4.8	6.4	9.1	13.7	19.9	27.1	27.3	20.2	12.7	8.5	5.2
		평년차 Diff.												
	표준편차 S.D.	`91~00												
		`01~10												
		`11~20	0.8	0.7	0.9	0.9	0.9	1.1	2.0	1.5	1.4	1.2	1.5	0.6
		평년 Normals	0.7	0.9	0.8	0.9	0.9	1.1	1.9	2.1	1.6	1.1	1.4	0.6
		평년차 Diff.												
일조시간(hr) Sunshine	`91~00													
	`01~10													
	`11~20	160.2	164.7	233.9	227.1	249.1	197.0	170.1	205.1	202.0	217.7	166.6	146.2	
	평년 Normals	151.8	158.5	219.2	222.4	244.7	185.5	159.8	198.1	195.4	213.7	163.0	140.8	
	평년차 Diff.													
일사량(MJ/m <sup>2</sup> ) Solar radiation	`91~00													
	`01~10													
	`11~20	268.8	317.1	506.7	521.6	593.8	588.1	516.6	533.9	470.3	421.1	271.0	221.7	
	평년 Normals	272.4	314.4	501.9	537.9	615.1	593.5	514.9	539.5	480.1	431.6	279.3	224.9	
	평년차 Diff.													
평균풍속(m/s) Mean Wind Speed			2.3	2.6	2.6	2.5	2.3	2.0	2.3	2.1	1.7	1.9	2.2	2.4
일 최대 강수량(mm) 1 Day Max. Precip.			10.1	18.0	23.7	33.0	42.1	38.7	87.4	110.3	64.2	37.8	21.7	14.9
전 운 량 (1/10) Cloud Amount														
소형증발량(mm) Evaporation(Small)														
대형증발량(mm) Evaporation(Large)														
최저초상온도(°C) Min. Temp. on Grass			-5.5	-4.6	-1.1	4.3	10.6	16.9	22.1	22.4	16.4	8.4	2.0	-3.4
지면온도(°C) Ground Temp.			0.9	2.3	8.2	14.5	21.4	26.2	28.5	29.5	24.3	16.9	9.4	2.8
지중온도(°C) Underground Temp.	5cm		1.9	3.1	7.9	13.5	19.8	24.6	27.2	28.5	24.0	17.4	10.4	3.9
	10cm		2.1	3.1	7.8	13.3	19.5	24.3	26.8	28.3	24.0	17.7	10.8	4.3
	20cm		2.4	3.2	7.7	13.2	19.3	24.1	26.7	28.3	24.3	18.2	11.4	4.9
	30cm		3.2	3.7	7.8	12.9	18.8	23.6	26.2	28.1	24.4	18.6	12.1	5.9
	0.5m													
	1.0m													
	1.5m													
	3.0m													
5.0m														
안개계속시간(hr) Duration of the Fog														

월별평년값  
MONTHLY NORMALS

253 김해시 Gimhaesi

요소 Element		월 Month	1	2	3	4	5	6	7	8	9	10	11	12
			JAN.	FEB.	MAR.	APR.	MAY	JUN.	JUL.	AUG.	SEP.	OCT.	NOV.	DEC.
기압 (hPa)	해면 S.L.P.	`91~00												
		`01~10												
		`11~20	1024.2	1023.2	1019.6	1015.6	1012.2	1008.5	1008.3	1008.7	1013.8	1019.4	1022.2	1024.5
		평년 Normals	1024.2	1022.7	1019.6	1015.8	1012.3	1008.5	1008.2	1009.1	1013.9	1019.1	1022.2	1023.7
		평년차 Diff.												
	표준편차 S.D.	`91~00												
		`01~10												
		`11~20	0.9	1.1	1.6	1.5	0.7	0.7	0.8	1.3	0.9	0.8	1.6	1.5
		평년 Normals	0.8	1.5	1.5	1.6	0.7	1.0	0.9	1.5	0.8	1.0	1.5	2.6
		평년차 Diff.												
기온 (°C)	평균 Mean	`91~00												
		`01~10												
		`11~20	2.2	4.7	9.2	14.2	19.5	22.6	26.0	27.2	22.3	17.1	11.0	3.8
		평년 Normals	2.1	5.1	9.3	14.2	19.5	22.7	26.0	27.3	22.7	17.4	11.0	4.0
		평년차 Diff.												
	표준편차 S.D.	`91~00												
		`01~10												
		`11~20	1.9	1.2	0.7	1.1	0.6	0.7	1.5	1.3	0.9	0.8	1.6	1.9
		평년 Normals	1.8	1.4	0.7	1.2	0.6	0.6	1.4	1.4	1.2	1.0	1.5	1.7
		평년차 Diff.												
	최고 Max.	`91~00												
		`01~10												
		`11~20	7.5	10.1	15.0	19.9	25.3	27.7	30.3	31.9	27.5	22.9	16.5	9.0
		평년 Normals	7.4	10.4	14.9	19.9	25.2	27.7	30.2	31.9	27.8	23.1	16.5	9.1
		평년차 Diff.												
	최저 Min.	`91~00												
		`01~10												
		`11~20	-2.0	0.1	4.3	9.4	14.8	19.0	22.9	23.9	18.7	12.8	6.6	-0.5
평년 Normals		-2.2	0.5	4.4	9.4	14.9	19.0	23.0	24.1	19.0	13.1	6.5	-0.4	
평년차 Diff.														
강수량 (mm)	합계 Sum.	`91~00												
		`01~10												
		`11~20	27.4	45.2	83.5	132.5	101.9	142.6	255.3	200.7	200.7	98.1	52.7	34.6
		평년 Normals	26.4	52.1	84.6	128.4	110.6	140.8	291.1	188.0	184.9	89.8	47.0	32.1
		평년차 Diff.												
	표준편차 S.D.	`91~00												
		`01~10												
		`11~20	34.1	19.9	49.1	51.8	44.4	97.2	135.2	176.7	105.6	60.7	36.4	33.5
		평년 Normals	31.2	26.9	46.5	48.6	46.1	96.5	171.4	166.1	108.1	58.2	35.8	31.0
		평년차 Diff.												
상대습도(%) Relative Humidity	`91~00													
	`01~10													
	`11~20	46.5	49.5	55.1	58.2	62.1	72.3	79.0	75.6	73.7	64.9	59.5	50.0	
	평년 Normals	46.1	50.8	55.3	57.8	62.2	71.8	79.0	75.4	73.2	64.3	58.7	49.6	
	평년차 Diff.													

월별평년값  
MONTHLY NORMALS

253 김해시 Gimhaesi

요소 Element		월 Month	1	2	3	4	5	6	7	8	9	10	11	12
			JAN.	FEB.	MAR.	APR.	MAY	JUN.	JUL.	AUG.	SEP.	OCT.	NOV.	DEC.
에 기 압 (hPa) Vapour Pressure	평균 Mean	`91~00												
		`01~10												
		`11~20	3.7	4.6	6.6	9.4	13.7	19.6	26.2	26.9	19.7	12.7	8.2	4.4
		평년 Normals	3.6	4.9	6.7	9.3	13.7	19.5	26.3	27.0	20.0	12.8	8.1	4.4
		평년차 Diff.												
	표준편차 S.D.	`91~00												
		`01~10												
		`11~20	0.9	0.8	1.0	1.4	1.1	1.5	1.8	1.9	1.8	1.6	1.7	0.9
		평년 Normals	0.8	1.0	0.9	1.2	1.0	1.4	1.7	2.3	1.9	1.5	1.6	0.9
		평년차 Diff.												
일조시간(hr) Sunshine	`91~00													
	`01~10													
	`11~20	212.9	193.3	227.3	226.1	253.3	196.5	180.9	197.1	170.0	208.0	189.2	208.0	
	평년 Normals	211.3	185.6	216.2	222.4	247.0	196.0	174.7	203.3	173.7	208.4	188.9	206.6	
	평년차 Diff.													
일사량(MJ/m <sup>2</sup> ) Solar radiation	`91~00													
	`01~10													
	`11~20	280.6	309.1	440.1	494.1	577.0	489.8	453.5	445.2	344.5	334.0	256.5	245.4	
	평년 Normals	283.9	304.9	435.1	498.0	576.7	499.9	446.5	449.5	357.9	346.6	262.2	250.1	
	평년차 Diff.													
평균풍속(m/s) Mean Wind Speed			2.5	2.4	2.4	2.3	2.2	1.9	2.0	1.9	1.7	1.8	2.0	2.4
일 최대 강수량(mm) 1 Day Max. Precip.			13.9	30.4	33.5	48.9	57.3	57.0	103.5	65.7	73.9	56.6	25.3	17.6
전 운 량 (1/10) Cloud Amount														
소형증발량(mm) Evaporation(Small)														
대형증발량(mm) Evaporation(Large)														
최저초상온도(°C) Min. Temp. on Grass			-7.0	-3.7	0.3	6.3	12.1	16.8	21.7	22.9	17.6	10.6	2.3	-4.5
지면온도(°C) Ground Temp.			1.1	4.9	9.8	15.8	22.0	26.2	27.6	29.1	24.2	18.2	10.5	3.2
지중온도(°C) Underground Temp.	5cm		2.6	5.3	9.7	14.6	20.0	24.2	26.8	28.4	24.2	19.0	12.1	5.3
	10cm		2.0	4.6	9.0	13.9	19.4	23.5	26.1	27.7	23.7	18.6	11.9	4.8
	20cm		3.2	5.5	9.7	14.4	19.5	23.4	26.3	28.2	24.5	19.6	13.0	6.0
	30cm		3.7	5.6	9.5	14.1	19.0	23.1	25.9	28.0	24.7	20.2	13.8	7.0
	0.5m													
	1.0m													
	1.5m													
	3.0m													
5.0m														
안개계속시간(hr) Duration of the Fog														



월 별 평 년 값  
MONTHLY NORMALS

254 순창군 Sunchanggun

요소 Element		월 Month	1	2	3	4	5	6	7	8	9	10	11	12
			JAN.	FEB.	MAR.	APR.	MAY	JUN.	JUL.	AUG.	SEP.	OCT.	NOV.	DEC.
기 압 (hPa)	해 면 S.L.P.	`91~00												
		`01~10												
		`11~20	1025.9	1024.3	1020.3	1015.5	1011.9	1007.5	1007.3	1007.9	1013.4	1019.6	1022.9	1025.9
		평년 Normals	1025.8	1023.8	1020.3	1015.9	1011.9	1007.6	1007.3	1008.2	1013.5	1019.4	1022.9	1025.1
		평년차 Diff.												
	표준편차 S.D.	`91~00												
		`01~10												
		`11~20	1.3	1.0	1.6	1.4	0.9	0.8	0.9	0.8	1.0	0.6	1.4	1.4
		평년 Normals	1.2	1.5	1.5	1.6	0.9	1.1	0.9	1.2	0.9	0.8	1.3	2.5
		평년차 Diff.												
기 온 (°C)	평균 Mean	`91~00												
		`01~10												
		`11~20	-1.4	1.1	6.4	12.3	18.2	22.4	25.5	26.0	20.7	14.2	7.8	0.6
		평년 Normals	-1.5	1.4	6.3	12.0	18.1	22.4	25.4	26.0	20.8	14.2	7.6	0.5
		평년차 Diff.												
	표준편차 S.D.	`91~00												
		`01~10												
		`11~20	2.2	1.5	1.4	1.5	0.4	0.9	1.3	1.2	0.7	1.0	1.7	1.3
		평년 Normals	2.0	1.5	1.3	1.6	0.5	0.8	1.3	1.2	0.7	0.9	1.6	1.2
		평년차 Diff.												
	최고 Max.	`91~00												
		`01~10												
		`11~20	4.5	7.3	13.4	19.4	25.3	28.3	30.2	31.2	26.7	21.3	14.3	6.2
		평년 Normals	4.4	7.5	13.1	19.2	25.2	28.3	30.0	31.1	26.8	21.3	14.1	6.2
		평년차 Diff.												
	최저 Min.	`91~00												
		`01~10												
		`11~20	-6.5	-4.3	-0.2	5.4	11.6	17.5	21.9	22.1	16.1	8.6	2.5	-4.1
		평년 Normals	-6.6	-3.9	-0.1	5.2	11.4	17.4	21.8	22.1	16.2	8.5	2.2	-4.1
		평년차 Diff.												
강 수 량 (mm)	합 계 Sum.	`91~00												
		`01~10												
		`11~20	26.1	38.5	63.3	111.4	80.1	120.6	327.4	327.1	143.4	97.3	66.3	35.2
		평년 Normals	25.9	46.7	62.1	104.8	87.3	122.3	366.6	336.1	137.8	88.6	59.2	35.9
		평년차 Diff.												
	표준편차 S.D.	`91~00												
		`01~10												
		`11~20	22.4	23.0	33.1	49.4	29.7	57.8	132.7	223.3	74.1	59.2	48.1	22.4
		평년 Normals	20.5	32.8	30.7	50.4	31.7	63.7	160.5	213.0	76.5	57.3	47.0	20.3
		평년차 Diff.												
상 대 습 도 (%) Relative Humidity	`91~00													
	`01~10													
	`11~20	70.2	64.4	61.5	62.7	64.9	71.4	79.5	78.7	77.7	75.0	75.0	72.8	
	평년 Normals	70.7	65.3	61.9	62.2	64.8	70.9	79.5	78.6	77.3	74.5	74.0	72.7	
	평년차 Diff.													

월별평년값  
MONTHLY NORMALS

254 순창군 Sunchanggun

요소 Element		월 Month	1	2	3	4	5	6	7	8	9	10	11	12
			JAN.	FEB.	MAR.	APR.	MAY	JUN.	JUL.	AUG.	SEP.	OCT.	NOV.	DEC.
에 기 압 (hPa) Vapour Pressure	평균 Mean	91~00												
		01~10												
		11~20	4.0	4.4	5.9	8.7	12.9	18.7	25.5	26.0	18.6	12.0	8.1	4.8
		평년 Normals	4.0	4.6	5.9	8.4	12.7	18.6	25.3	25.9	18.7	11.9	7.9	4.8
		평년차 Diff.												
	표준편차 S.D.	91~00												
		01~10												
		11~20	0.8	0.7	1.0	1.2	1.2	1.5	1.4	1.9	1.2	1.1	1.5	0.6
		평년 Normals	0.7	0.8	0.9	1.3	1.2	1.4	1.4	2.0	1.3	1.0	1.5	0.5
		평년차 Diff.												
일조시간(hr) Sunshine	91~00													
	01~10													
	11~20	170.5	179.7	232.4	221.1	255.8	200.6	170.0	192.2	179.1	203.1	158.9	152.6	
	평년 Normals	168.4	170.6	220.1	218.9	252.3	198.6	159.8	183.8	177.9	202.3	159.7	150.3	
	평년차 Diff.													
일사량(MJ/m <sup>2</sup> ) Solar radiation	91~00													
	01~10													
	11~20	286.2	339.2	503.1	538.7	647.6	572.5	504.2	522.0	456.8	417.1	282.9	258.6	
	평년 Normals	293.4	336.0	493.0	539.3	645.5	577.6	497.7	515.7	460.1	419.2	285.5	257.9	
	평년차 Diff.													
평균풍속(m/s) Mean Wind Speed			1.7	1.8	2.1	2.1	1.9	1.6	1.6	1.5	1.3	1.4	1.5	1.7
일 최대 강수량(mm) 1 Day Max. Precip.			11.4	25.3	24.3	33.8	34.3	47.3	106.8	103.7	57.0	42.9	22.7	13.2
전 운 량 (1/10) Cloud Amount														
소형증발량(mm) Evaporation(Small)														
대형증발량(mm) Evaporation(Large)														
최저초상온도(°C) Min. Temp. on Grass			-8.3	-5.9	-2.3	3.3	9.6	16.3	21.3	21.7	15.5	7.1	0.0	-6.2
지면온도(°C) Ground Temp.			0.0	2.7	7.9	14.1	21.0	26.0	27.9	29.0	23.4	16.1	8.2	1.5
지중온도(°C) Underground Temp.	5cm		0.6	2.9	8.1	13.9	20.4	25.5	27.5	28.6	23.6	16.9	9.4	2.6
	10cm		0.7	2.9	7.9	13.6	19.9	25.1	27.2	28.5	23.8	17.2	9.8	3.0
	20cm		1.3	3.0	7.8	13.3	19.3	24.5	26.6	28.2	23.9	17.7	10.5	3.8
	30cm		2.1	3.4	7.8	12.9	18.7	23.9	26.1	28.0	24.2	18.4	11.5	4.9
	0.5m													
	1.0m													
	1.5m													
	3.0m													
5.0m														
안개계속시간(hr) Duration of the Fog														

월 별 평 년 값  
MONTHLY NORMALS

257 양산시 Yangsansi

요소 Element		월 Month	1	2	3	4	5	6	7	8	9	10	11	12
			JAN.	FEB.	MAR.	APR.	MAY	JUN.	JUL.	AUG.	SEP.	OCT.	NOV.	DEC.
기 압 (hPa)	해 면 S.L.P.	`91~`00												
		`01~`10												
		`11~`20	1024.7	1023.6	1020.0	1016.0	1012.7	1008.9	1008.8	1009.2	1014.3	1019.8	1022.6	1024.9
		평년 Normals	1024.6	1023.4	1020.1	1016.3	1012.7	1009.1	1008.8	1009.5	1014.3	1019.8	1022.5	1024.2
		평년차 Diff.												
	표준편차 S.D.	`91~`00												
		`01~`10												
		`11~`20	0.9	1.1	1.6	1.4	0.7	0.8	0.8	1.2	1.0	0.6	1.5	1.4
		평년 Normals	0.9	1.2	1.6	1.6	0.7	1.0	0.8	1.4	1.0	0.6	1.4	2.6
		평년차 Diff.												
기 온 (°C)	평균 Mean	`91~`00												
		`01~`10												
		`11~`20	2.4	4.5	9.0	13.9	19.2	22.6	26.1	27.3	22.5	17.0	10.8	3.9
		평년 Normals	2.3	4.6	8.9	13.7	19.1	22.7	26.1	27.4	22.6	17.0	10.7	4.0
		평년차 Diff.												
	표준편차 S.D.	`91~`00												
		`01~`10												
		`11~`20	1.7	1.2	0.9	1.0	0.5	0.6	1.5	1.2	0.7	0.9	1.3	1.5
		평년 Normals	1.6	1.1	0.9	1.2	0.6	0.6	1.4	1.2	0.8	0.9	1.4	1.5
		평년차 Diff.												
	최고 Max.	`91~`00												
		`01~`10												
		`11~`20	7.8	10.0	15.0	19.9	25.4	27.8	30.5	32.0	27.4	22.8	16.7	9.3
		평년 Normals	7.7	9.9	14.7	19.5	25.1	27.8	30.4	32.1	27.5	22.8	16.6	9.4
		평년차 Diff.												
	최저 Min.	`91~`00												
		`01~`10												
		`11~`20	-2.3	-0.5	3.6	8.5	13.8	18.5	22.9	23.8	18.6	12.2	5.8	-0.8
		평년 Normals	-2.4	-0.4	3.6	8.3	13.8	18.5	22.9	24.0	18.7	12.3	5.5	-0.8
		평년차 Diff.												
강 수 량 (mm)	합 계 Sum.	`91~`00												
		`01~`10												
		`11~`20	28.0	47.6	85.4	133.0	98.5	148.2	286.6	234.0	223.9	126.2	57.0	35.6
		평년 Normals	27.0	54.6	83.1	126.8	110.2	147.7	313.3	214.6	207.8	112.4	52.2	33.6
		평년차 Diff.												
	표준편차 S.D.	`91~`00												
		`01~`10												
		`11~`20	30.7	21.0	46.2	53.8	44.3	95.8	135.6	231.3	140.5	99.8	33.0	36.6
		평년 Normals	28.4	26.9	43.6	51.7	50.2	95.2	148.5	217.7	140.6	95.9	32.3	33.6
		평년차 Diff.												
상 대 습 도 (%) Relative Humidity	`91~`00													
	`01~`10													
	`11~`20	49.1	52.2	56.3	59.0	61.9	69.4	76.9	73.9	72.9	67.3	62.8	53.3	
	평년 Normals	48.7	52.9	56.7	59.0	62.2	68.9	77.0	74.0	72.5	66.9	61.9	52.8	
	평년차 Diff.													

월별평년값  
MONTHLY NORMALS

257 양산시 Yangsansi

요소 Element		월 Month	1	2	3	4	5	6	7	8	9	10	11	12
			JAN.	FEB.	MAR.	APR.	MAY	JUN.	JUL.	AUG.	SEP.	OCT.	NOV.	DEC.
에 기 압 (hPa) Vapour Pressure	평균 Mean	91~00												
		01~10												
		11~20	3.8	4.6	6.6	9.2	13.4	18.7	25.7	26.4	19.7	13.0	8.4	4.6
		평년 Normals	3.7	4.7	6.6	9.1	13.4	18.7	25.7	26.6	19.7	13.0	8.2	4.6
		평년차 Diff.												
	표준편차 S.D.	91~00												
		01~10												
		11~20	0.9	0.8	1.1	1.2	1.3	1.1	2.2	2.5	2.4	2.0	1.4	1.0
		평년 Normals	0.9	0.8	1.0	1.2	1.2	1.0	2.1	2.5	2.3	1.9	1.5	0.9
		평년차 Diff.												
일조시간(hr) Sunshine	91~00													
	01~10													
	11~20	203.5	183.2	219.0	210.4	232.3	172.1	163.8	180.6	157.3	200.5	177.4	194.2	
	평년 Normals	203.9	178.9	209.7	206.4	228.8	174.3	160.7	181.3	158.2	198.9	181.7	193.6	
	평년차 Diff.													
일사량(MJ/m <sup>2</sup> ) Solar radiation	91~00													
	01~10													
	11~20	254.6	284.2	420.5	458.2	535.5	452.4	425.0	431.9	366.6	353.3	255.8	245.0	
	평년 Normals	259.3	282.7	413.1	458.6	535.9	462.7	428.7	438.8	372.3	356.5	262.4	246.3	
	평년차 Diff.													
평균풍속(m/s) Mean Wind Speed			2.2	2.3	2.7	2.9	2.6	2.4	2.7	2.6	2.5	2.2	2.0	2.1
일 최대 강수량(mm) 1 Day Max. Precip.			15.3	31.0	33.1	49.0	54.8	61.0	116.9	75.8	87.6	76.9	29.1	17.8
전 운 량 (1/10) Cloud Amount														
소형증발량(mm) Evaporation(Small)														
대형증발량(mm) Evaporation(Large)														
최저초상온도(°C) Min. Temp. on Grass			-6.5	-4.1	0.2	5.7	11.7	17.3	22.1	23.0	16.9	9.3	1.6	-4.6
지면온도(°C) Ground Temp.			1.3	4.2	9.8	15.5	22.1	26.3	28.7	30.2	24.3	18.0	9.7	2.6
지중온도(°C) Underground Temp.	5cm		1.9	4.5	9.5	14.8	21.0	25.0	27.5	29.1	23.9	18.2	10.9	4.0
	10cm		2.0	4.6	9.5	14.7	20.7	24.8	27.5	29.1	24.0	18.3	11.1	4.2
	20cm		3.1	5.1	9.6	14.6	20.4	24.5	27.1	29.0	24.4	19.2	12.3	5.6
	30cm		3.8	5.4	9.6	14.3	19.7	23.9	26.4	28.5	24.3	19.6	13.1	6.5
	0.5m													
	1.0m													
	1.5m													
	3.0m													
5.0m														
안개계속시간(hr) Duration of the Fog														

월 별 평 년 값  
MONTHLY NORMALS

259 강진군 Gangjin Gun

요소 Element		월 Month	1	2	3	4	5	6	7	8	9	10	11	12
			JAN.	FEB.	MAR.	APR.	MAY	JUN.	JUL.	AUG.	SEP.	OCT.	NOV.	DEC.
기 압 (hPa)	해 면 S.L.P.	`91~00												
		`01~10												
		`11~20	1025.7	1024.2	1020.6	1016.0	1012.4	1008.1	1007.7	1008.2	1013.5	1019.5	1022.8	1025.7
		평년 Normals	1025.6	1024.0	1020.6	1016.2	1012.4	1008.3	1007.8	1008.4	1013.5	1019.5	1022.8	1025.1
		평년차 Diff.												
	표준편차 S.D.	`91~00												
		`01~10												
		`11~20	1.1	1.0	1.5	1.4	0.8	0.8	0.8	0.9	0.9	0.7	1.4	1.4
		평년 Normals	1.1	1.3	1.5	1.6	0.8	0.9	0.8	1.2	0.8	0.6	1.3	2.5
		평년차 Diff.												
기 온 (°C)	평균 Mean	`91~00												
		`01~10												
		`11~20	1.2	2.9	7.2	12.5	18.1	22.0	25.2	26.3	21.5	15.8	9.8	3.1
		평년 Normals	1.1	2.9	7.1	12.3	18.0	22.0	25.2	26.4	21.6	15.7	9.6	3.1
		평년차 Diff.												
	표준편차 S.D.	`91~00												
		`01~10												
		`11~20	1.9	1.3	1.1	1.3	0.4	0.5	1.2	1.3	0.7	0.9	1.5	1.4
		평년 Normals	1.8	1.2	1.1	1.4	0.5	0.5	1.1	1.2	0.7	0.8	1.6	1.4
		평년차 Diff.												
	최고 Max.	`91~00												
		`01~10												
		`11~20	6.1	8.3	13.5	18.7	24.1	26.6	29.1	30.7	26.8	22.1	15.7	8.3
		평년 Normals	6.1	8.3	13.3	18.4	23.9	26.6	29.1	30.6	26.9	22.0	15.6	8.2
		평년차 Diff.												
	최저 Min.	`91~00												
		`01~10												
		`11~20	-3.1	-2.0	1.4	6.5	12.4	18.3	22.4	22.9	17.2	10.5	4.8	-1.4
		평년 Normals	-3.2	-1.8	1.4	6.4	12.4	18.3	22.4	23.0	17.4	10.4	4.5	-1.5
		평년차 Diff.												
강 수 량 (mm)	합 계 Sum.	`91~00												
		`01~10												
		`11~20	29.0	38.8	78.8	122.4	119.5	164.2	234.6	260.8	166.0	110.1	70.3	36.2
		평년 Normals	29.7	44.7	80.4	124.9	122.9	156.6	233.7	277.2	164.3	106.3	64.9	36.5
		평년차 Diff.												
	표준편차 S.D.	`91~00												
		`01~10												
		`11~20	28.5	14.0	47.9	66.4	55.5	99.4	95.6	149.3	90.2	83.7	55.1	21.4
		평년 Normals	27.2	23.6	45.7	63.6	53.8	97.6	90.8	151.8	85.8	80.4	55.2	20.3
		평년차 Diff.												
상 대 습 도 (%) Relative Humidity	`91~00													
	`01~10													
	`11~20	65.7	63.8	64.1	66.3	69.0	76.8	82.6	81.5	79.0	71.8	70.9	68.0	
	평년 Normals	66.4	64.6	64.8	66.4	69.1	76.6	82.8	81.7	79.2	71.8	70.5	68.0	
	평년차 Diff.													

월별평년값  
MONTHLY NORMALS

259 강진군 Gangjin Gun

요소 Element		월 Month	1	2	3	4	5	6	7	8	9	10	11	12
			JAN.	FEB.	MAR.	APR.	MAY	JUN.	JUL.	AUG.	SEP.	OCT.	NOV.	DEC.
에 기 압 (hPa) Vapour Pressure	평균 Mean	91~00												
		01~10												
		11~20	4.5	4.9	6.6	9.5	13.9	20.0	26.3	27.6	20.0	12.8	8.8	5.3
		평년 Normals	4.5	5.1	6.7	9.4	13.9	19.9	26.3	27.8	20.2	12.7	8.7	5.3
		평년차 Diff.												
	표준편차 S.D.	91~00												
		01~10												
		11~20	0.7	0.6	1.0	1.4	1.1	0.9	1.4	1.5	1.4	1.5	1.5	0.8
		평년 Normals	0.7	0.7	1.0	1.4	1.0	0.9	1.4	1.6	1.5	1.4	1.5	0.8
		평년차 Diff.												
일조시간(hr) Sunshine	91~00													
	01~10													
	11~20	175.9	165.5	219.3	217.5	243.0	178.9	158.6	195.0	179.6	208.5	162.2	156.9	
	평년 Normals	174.0	162.3	210.9	214.7	239.8	176.5	153.4	192.0	178.1	208.1	165.3	157.6	
	평년차 Diff.													
일사량(MJ/m <sup>2</sup> ) Solar radiation	91~00													
	01~10													
	11~20	425.9	406.6	536.9	510.8	546.7	413.2	343.5	368.6	357.2	385.7	319.4	362.9	
	평년 Normals	413.0	396.1	522.6	514.8	556.9	429.7	359.2	385.6	380.6	405.9	331.7	370.1	
	평년차 Diff.													
평균풍속(m/s) Mean Wind Speed			2.7	2.8	2.9	2.8	2.6	2.3	2.3	2.3	1.9	2.1	2.3	2.6
일 최대 강수량(mm) 1 Day Max. Precip.			12.2	23.7	35.6	41.3	58.9	61.7	91.8	121.6	64.0	63.6	26.4	16.1
전 운 량 (1/10) Cloud Amount														
소형증발량(mm) Evaporation(Small)														
대형증발량(mm) Evaporation(Large)														
최저초상온도(°C) Min. Temp. on Grass			-6.2	-5.4	-1.8	3.5	10.1	16.3	21.2	21.7	16.0	7.6	1.7	-4.6
지면온도(°C) Ground Temp.			1.8	3.7	8.3	13.6	20.4	25.4	27.5	29.1	23.9	17.2	10.0	3.6
지중온도(°C) Underground Temp.	5cm		2.4	3.8	7.7	12.8	18.8	23.4	26.1	27.6	23.2	17.2	10.7	4.5
	10cm		2.8	4.0	8.0	12.8	18.6	23.1	25.9	27.4	23.2	17.3	11.2	5.0
	20cm		3.4	4.4	8.1	12.7	18.2	22.8	25.5	27.3	23.6	18.1	12.0	6.0
	30cm		4.2	4.8	8.2	12.6	17.9	22.3	25.1	27.1	23.9	18.7	12.9	7.1
	0.5m													
	1.0m													
	1.5m													
	3.0m													
5.0m														
안개계속시간(hr) Duration of the Fog														

월별평년값  
MONTHLY NORMALS

260 장흥 Jangheung

요소 Element		월 Month	1	2	3	4	5	6	7	8	9	10	11	12
			JAN.	FEB.	MAR.	APR.	MAY	JUN.	JUL.	AUG.	SEP.	OCT.	NOV.	DEC.
기압 (hPa)	해면 S.L.P.	'91~'00	1024.4	1022.7	1020.2	1015.9	1012.1	1008.1	1007.4	1008.7	1012.9	1019.2	1023.1	1025.4
		'01~'10	1024.0	1022.7	1019.1	1015.6	1011.3	1008.0	1006.9	1008.7	1013.4	1018.6	1022.0	1023.8
		'11~'20	1025.0	1023.6	1019.9	1015.3	1011.8	1007.6	1007.3	1007.6	1012.9	1018.9	1022.2	1025.1
		평년 Normals	1024.5	1023.0	1019.7	1015.6	1011.7	1007.9	1007.2	1008.3	1013.0	1018.9	1022.4	1024.8
		평년차 Diff.	0.1	-0.1	-0.1	-0.4	-0.4	-0.4	-0.2	-0.2	-0.2	-0.2	-0.2	-0.4
	표준편차 S.D.	'91~'00	0.9	1.2	1.6	1.5	1.4	0.8	1.1	1.2	0.9	1.0	1.5	1.1
		'01~'10	1.2	1.9	1.5	1.7	1.1	1.3	1.3	0.9	0.9	0.9	1.2	2.6
		'11~'20	1.1	1.0	1.5	1.4	0.8	0.7	0.8	1.0	0.9	0.7	1.4	1.4
		평년 Normals	1.1	1.4	1.6	1.5	1.1	1.0	1.1	1.1	0.9	0.9	1.4	1.9
		평년차 Diff.												
기온 (°C)	평균 Mean	'91~'00	0.8	2.0	6.4	12.0	16.7	21.0	24.6	25.2	20.7	14.3	8.3	2.8
		'01~'10	1.1	3.0	6.7	12.0	17.2	21.3	24.5	25.3	21.4	15.0	8.3	2.9
		'11~'20	1.2	2.9	7.3	12.6	18.2	22.0	25.5	26.3	21.4	15.5	9.6	2.9
		평년 Normals	1.0	2.6	6.8	12.2	17.3	21.4	24.9	25.6	21.2	15.0	8.7	2.9
		평년차 Diff.	0.4	0.3	0.4	0.2	0.3	0.3	0.3	0.2	0.3	0.3	0.5	0.2
	표준편차 S.D.	'91~'00	0.9	1.3	1.2	1.6	0.6	0.7	1.4	1.1	1.1	1.1	1.3	1.2
		'01~'10	1.0	1.5	0.9	0.8	0.5	0.6	1.1	1.1	1.2	1.2	1.5	1.3
		'11~'20	1.8	1.2	1.0	1.3	0.4	0.4	1.3	1.0	0.7	1.0	1.5	1.3
		평년 Normals	1.3	1.4	1.1	1.3	0.8	0.7	1.3	1.2	1.1	1.1	1.5	1.2
	최고 Max.	'91~'00	6.5	8.3	12.9	18.9	23.0	25.9	28.8	29.7	26.8	22.0	15.5	9.5
		'01~'10	6.4	9.3	13.2	18.9	23.2	26.2	28.4	29.8	27.0	22.6	15.3	8.7
		'11~'20	6.5	8.7	14.1	19.1	24.5	26.7	29.4	30.7	26.8	22.2	15.8	8.4
		평년 Normals	6.5	8.8	13.4	19.0	23.6	26.2	28.9	30.0	26.9	22.2	15.5	8.8
		평년차 Diff.	0.3	0.4	0.5	0.1	0.3	-0.1	0.1	-0.2	0.0	-0.1	0.2	-0.2
	최저 Min.	'91~'00	-4.1	-3.6	0.4	5.0	10.4	16.6	21.3	21.4	15.7	7.9	2.2	-2.9
		'01~'10	-3.7	-2.7	0.4	5.0	11.6	17.1	21.5	21.7	16.9	8.8	2.2	-2.3
		'11~'20	-3.9	-2.6	0.9	6.0	11.9	18.1	22.3	22.7	16.8	9.7	4.0	-2.1
		평년 Normals	-3.9	-3.0	0.5	5.4	11.3	17.3	21.7	21.9	16.5	8.8	2.8	-2.4
		평년차 Diff.	0.3	0.1	0.1	0.2	0.3	0.6	0.3	0.3	0.3	0.3	0.5	0.3
	강수량 (mm)	합계 Sum.	'91~'00	26.2	30.0	89.7	91.8	97.8	207.8	250.8	302.3	162.1	42.6	64.8
'01~'10			28.8	55.9	71.6	113.4	150.8	183.6	332.9	361.3	171.2	45.8	38.4	37.7
'11~'20			29.5	41.4	75.0	120.3	116.4	169.7	242.2	285.9	157.6	101.9	61.3	31.8
평년 Normals			28.2	42.4	78.7	108.5	121.6	187.0	275.3	316.5	163.6	63.4	54.8	31.8
평년차 Diff.			-1.4	-2.6	5.7	7.1	-3.6	-32.0	-15.6	10.0	-28.1	18.9	2.2	5.6
표준편차 S.D.		'91~'00	11.8	18.8	45.1	47.1	34.2	112.4	149.2	147.6	152.0	38.7	66.1	25.6
		'01~'10	19.2	31.3	41.8	60.7	66.4	90.4	165.2	242.7	170.8	26.5	27.5	19.1
		'11~'20	29.1	16.0	45.6	69.8	57.2	89.1	80.1	169.4	85.2	79.4	47.0	19.5
		평년 Normals	20.6	24.7	43.4	59.1	57.0	95.8	138.2	187.2	136.0	58.3	49.2	21.4
상대습도(%) Relative Humidity		'91~'00	68.5	66.3	67.0	65.4	68.5	74.4	79.8	79.1	74.3	69.8	69.6	69.5
	'01~'10	66.2	64.1	63.8	64.7	70.2	74.6	82.7	80.9	77.6	71.6	69.1	67.9	
	'11~'20	66.1	64.0	65.0	68.3	71.5	80.0	85.6	82.4	81.6	75.4	74.0	69.3	
	평년 Normals	67.0	64.9	65.3	66.1	70.1	76.3	82.7	80.8	77.8	72.3	70.9	68.9	
	평년차 Diff.	-1.2	-1.8	-1.3	-0.6	-0.9	0.5	0.6	0.6	0.5	0.4	0.4	-1.1	

월별평년값  
MONTHLY NORMALS

260 장흥 Jangheung

요소 Element		월 Month	1	2	3	4	5	6	7	8	9	10	11	12
			JAN.	FEB.	MAR.	APR.	MAY	JUN.	JUL.	AUG.	SEP.	OCT.	NOV.	DEC.
에 기 압 (hPa) Vapour Pressure	평균 Mean	`91~00	4.5	4.7	6.4	9.2	12.8	18.3	24.7	25.2	18.2	11.3	7.6	5.2
		`01~10	4.5	5.1	6.4	9.1	13.6	18.8	25.5	26.1	19.9	12.2	7.8	5.2
		`11~20	4.5	5.0	6.7	9.8	14.4	20.8	27.6	27.9	20.5	13.1	9.0	5.4
		평년 Normals	4.5	4.9	6.5	9.4	13.6	19.3	25.9	26.4	19.6	12.2	8.1	5.3
		평년차 Diff.	0.1	0.0	0.1	0.0	0.1	0.5	0.5	0.4	0.4	0.3	0.3	0.1
	표준편차 S.D.	`91~00	0.4	0.5	0.8	1.4	0.7	2.0	2.4	2.5	1.7	1.2	0.7	0.6
		`01~10	0.5	0.8	0.5	0.7	0.5	1.4	1.6	1.9	2.1	1.1	1.2	0.5
		`11~20	0.8	0.7	1.1	1.5	0.8	0.9	1.9	2.2	1.4	1.5	1.5	0.7
		평년 Normals	0.6	0.7	0.8	1.3	0.9	1.8	2.3	2.4	1.9	1.4	1.3	0.6
	일조시간(hr) Sunshine	`91~00	154.8	169.4	178.0	209.6	215.3	156.4	144.2	163.5	166.2	185.9	166.9	162.1
`01~10		157.8	173.7	203.0	218.2	224.8	187.6	149.1	186.5	176.7	218.3	175.0	155.5	
`11~20		172.4	163.5	211.5	205.7	225.8	151.1	131.4	177.4	164.0	201.9	153.2	153.5	
평년 Normals		161.7	168.9	197.5	211.2	222.0	165.0	141.6	175.8	169.0	202.0	165.0	157.0	
평년차 Diff.		9.0	9.4	9.4	2.5	4.7	-4.5	-4.0	-3.2	2.3	4.8	3.9	6.6	
일사량(MJ/m <sup>2</sup> ) Solar radiation	`91~00													
	`01~10													
	`11~20													
	평년 Normals													
	평년차 Diff.													
평균풍속(m/s) Mean Wind Speed			2.4	2.5	2.4	2.3	2.0	1.8	1.8	1.7	1.4	1.5	1.8	2.2
일 최대 강수량(mm) 1 Day Max. Precip.			12.2	21.4	32.2	46.8	55.5	74.8	94.5	109.6	72.1	37.1	26.3	15.6
전 운 량 (1/10) Cloud Amount														
소형증발량(mm) Evaporation(Small)														
대형증발량(mm) Evaporation(Large)														
최저초상온도(°C) Min. Temp. on Grass			-6.4	-5.7	-2.0	3.3	9.6	15.9	21.0	21.3	15.6	7.0	0.5	-4.9
지면온도(°C) Ground Temp.			1.5	3.5	8.6	15.2	21.0	25.3	27.9	29.0	24.4	17.4	9.5	3.1
지중온도(°C) Underground Temp.	5cm													
	10cm													
	20cm													
	30cm													
	0.5m													
	1.0m													
	1.5m													
	3.0m													
5.0m														
안개계속시간(hr) Duration of the Fog														



월별평년값  
MONTHLY NORMALS

261 해남 Haenam

요소 Element		월 Month	1	2	3	4	5	6	7	8	9	10	11	12
			JAN.	FEB.	MAR.	APR.	MAY	JUN.	JUL.	AUG.	SEP.	OCT.	NOV.	DEC.
기압 (hPa)	해면 S.L.P.	'91~'00	1025.3	1023.8	1021.1	1016.6	1012.8	1008.7	1007.8	1009.2	1013.4	1019.9	1023.9	1026.4
		'01~'10	1024.2	1023.0	1019.4	1015.7	1011.3	1007.9	1006.7	1008.4	1013.2	1018.6	1022.0	1023.9
		'11~'20	1025.1	1023.7	1020.1	1015.4	1011.8	1007.6	1007.2	1007.6	1012.9	1019.1	1022.3	1025.3
		평년 Normals	1024.9	1023.5	1020.2	1015.9	1012.0	1008.1	1007.3	1008.4	1013.2	1019.2	1022.7	1025.2
		평년차 Diff.	0.1	0.0	0.1	-0.3	-0.1	-0.1	0.0	-0.1	-0.1	0.0	-0.3	0.1
	표준편차 S.D.	'91~'00	0.6	1.5	1.6	1.8	1.5	1.1	1.5	1.7	1.2	1.1	1.1	1.5
		'01~'10	1.3	2.2	1.4	1.4	1.0	1.4	1.3	0.7	1.0	1.2	1.2	3.0
		'11~'20	1.0	1.3	1.3	1.6	0.9	0.7	0.8	0.9	0.9	0.8	1.5	1.5
		평년 Normals	1.1	1.7	1.6	1.6	1.3	1.2	1.3	1.3	1.0	1.1	1.5	2.3
		평년차 Diff.												
기온 (°C)	평균 Mean	'91~'00	1.8	2.6	6.7	12.3	17.0	21.2	24.9	25.5	21.3	15.3	9.5	3.9
		'01~'10	1.4	3.1	6.7	12.0	17.2	21.5	24.8	25.8	21.9	15.5	8.8	3.3
		'11~'20	0.8	2.3	6.6	12.0	17.6	21.7	25.4	26.4	21.3	15.3	9.5	2.7
		평년 Normals	1.3	2.7	6.7	12.1	17.3	21.5	25.0	25.9	21.5	15.4	9.3	3.3
		평년차 Diff.	0.0	0.1	0.1	0.0	0.2	0.2	0.1	0.1	0.1	0.0	0.2	-0.2
	표준편차 S.D.	'91~'00	0.9	1.3	1.1	1.6	0.6	0.7	1.2	1.1	1.1	0.9	1.2	1.0
		'01~'10	0.7	1.5	0.7	0.8	0.7	0.6	1.2	1.1	1.2	0.9	1.7	1.4
		'11~'20	1.8	1.3	1.1	1.3	0.5	0.5	1.4	1.2	0.7	1.1	1.6	1.3
		평년 Normals	1.3	1.4	0.9	1.2	0.6	0.6	1.2	1.2	1.0	0.9	1.5	1.3
		평년차 Diff.												
	최고 Max.	'91~'00	6.7	8.2	12.6	18.7	22.7	26.0	28.8	29.8	26.7	21.8	15.7	9.8
		'01~'10	6.4	8.9	12.7	18.4	23.1	26.4	28.8	30.3	27.4	22.5	15.3	8.6
		'11~'20	5.8	7.9	13.1	18.3	23.9	26.7	29.3	31.0	26.9	21.8	15.4	8.0
		평년 Normals	6.3	8.3	12.8	18.5	23.2	26.4	29.0	30.4	27.0	22.0	15.4	8.8
		평년차 Diff.	0.2	0.3	0.4	0.1	0.3	0.2	0.3	0.2	0.2	0.1	0.2	-0.2
	최저 Min.	'91~'00	-2.8	-2.6	1.0	5.8	11.2	17.2	21.9	21.8	16.2	8.8	3.5	-1.6
		'01~'10	-3.2	-2.3	0.7	5.4	11.8	17.4	21.9	22.3	17.2	9.1	2.6	-1.8
		'11~'20	-4.0	-3.2	0.2	5.6	11.8	17.8	22.2	22.7	16.6	9.2	3.7	-2.3
		평년 Normals	-3.3	-2.7	0.6	5.6	11.6	17.5	22.0	22.2	16.7	9.0	3.3	-1.9
		평년차 Diff.	-0.1	-0.3	-0.4	-0.2	0.0	0.4	0.1	0.1	0.1	-0.3	0.0	-0.3
강수량 (mm)	합계 Sum.	'91~'00	29.1	29.4	86.2	76.0	79.9	182.8	200.7	248.2	146.5	47.5	54.9	26.6
		'01~'10	33.2	54.1	74.1	98.0	132.0	168.9	283.1	267.1	144.4	41.9	34.8	37.6
		'11~'20	28.8	34.4	74.5	109.5	95.3	131.1	196.0	230.1	160.4	106.0	63.7	39.5
		평년 Normals	30.4	39.3	78.3	94.5	102.4	160.9	226.6	248.4	150.4	65.1	51.1	34.6
		평년차 Diff.	-2.1	-7.0	5.4	4.5	-3.1	-38.6	-20.2	-0.1	-13.9	20.9	4.3	6.5
	표준편차 S.D.	'91~'00	12.1	14.3	41.7	40.0	32.5	101.7	101.5	130.3	142.6	44.4	37.5	21.2
		'01~'10	16.0	32.4	41.1	53.4	68.6	97.9	129.6	159.1	148.1	24.2	24.3	13.9
		'11~'20	23.1	15.6	48.8	56.2	51.0	96.9	84.7	128.6	95.1	85.6	54.3	22.4
		평년 Normals	17.2	24.1	42.8	50.6	55.6	97.9	110.9	136.0	126.4	62.7	41.1	19.7
		평년차 Diff.												
상대습도(%) Relative Humidity	'91~'00	71.0	69.4	69.7	67.9	71.0	76.1	81.7	81.0	75.9	70.6	70.9	71.1	
	'01~'10	68.7	67.0	66.3	66.1	71.1	74.6	81.9	79.9	75.7	69.9	68.9	69.5	
	'11~'20	69.5	68.9	68.6	70.5	72.7	78.9	84.8	81.2	79.3	74.8	73.9	72.1	
	평년 Normals	69.8	68.4	68.2	68.2	71.6	76.5	82.8	80.7	77.0	71.8	71.2	70.9	
	평년차 Diff.	-0.6	-1.0	-0.8	-0.3	-0.6	0.0	0.5	0.2	-0.4	-0.3	-0.2	-0.8	

월별평년값  
MONTHLY NORMALS

261 해남 Haenam

요소 Element		월 Month	1	2	3	4	5	6	7	8	9	10	11	12
			JAN.	FEB.	MAR.	APR.	MAY	JUN.	JUL.	AUG.	SEP.	OCT.	NOV.	DEC.
에 기 압 (hPa) Vapour Pressure	평균 Mean	'91~'00	5.0	5.2	6.9	9.8	13.6	19.1	25.8	26.4	19.3	12.3	8.5	5.8
		'01~'10	4.7	5.3	6.7	9.2	13.8	19.1	25.8	26.7	20.1	12.3	8.0	5.5
		'11~'20	4.6	5.1	6.8	9.8	14.3	20.2	27.3	27.6	19.9	13.0	9.0	5.5
		평년 Normals	4.8	5.2	6.8	9.6	13.9	19.5	26.3	26.9	19.8	12.5	8.5	5.6
		평년차 Diff.	0.0	-0.1	0.0	-0.2	-0.1	0.2	0.4	0.2	-0.1	-0.2	0.0	-0.1
	표준편차 S.D.	'91~'00	0.5	0.6	0.7	1.5	1.1	2.1	2.7	2.4	1.6	1.1	1.1	0.7
		'01~'10	0.5	0.8	0.5	0.6	0.7	1.6	1.8	2.1	2.2	1.3	1.1	0.5
		'11~'20	0.7	0.7	1.0	1.3	1.0	1.1	1.7	1.6	1.6	1.2	1.5	0.7
		평년 Normals	0.6	0.7	0.7	1.2	1.0	1.7	2.1	2.1	1.8	1.2	1.3	0.6
		평년차 Diff.												
일조시간(hr) Sunshine	'91~'00	150.0	170.0	180.7	217.5	224.3	172.2	168.0	188.4	185.0	191.5	166.1	157.3	
	'01~'10	159.0	173.2	214.9	228.0	236.7	203.3	178.1	222.0	196.4	228.7	186.1	159.5	
	'11~'20	163.3	155.0	207.0	203.6	227.6	162.6	150.5	190.2	171.2	200.2	155.0	148.3	
	평년 Normals	157.4	166.1	200.9	216.4	229.5	179.4	165.5	200.6	184.2	206.8	169.1	155.0	
	평년차 Diff.	-4.0	-4.2	-2.9	-10.0	-8.3	-18.9	-18.1	-21.2	-13.2	-14.3	-6.1	-5.2	
일사량(MJ/m <sup>2</sup> ) Solar radiation	'91~'00													
	'01~'10													
	'11~'20													
	평년 Normals													
	평년차 Diff.													
평균풍속(m/s) Mean Wind Speed			2.2	2.5	2.6	2.6	2.4	2.3	2.4	2.2	1.8	1.9	2.0	2.1
일 최대 강수량(mm) 1 Day Max. Precip.			12.1	18.6	32.0	37.7	41.9	61.7	85.1	103.0	63.7	38.2	22.0	15.3
전 운 량 (1/10) Cloud Amount														
소형증발량(mm) Evaporation(Small)														
대형증발량(mm) Evaporation(Large)														
최저초상온도(°C) Min. Temp. on Grass			-5.8	-5.4	-1.8	3.4	9.4	15.6	21.0	21.4	15.5	7.3	1.0	-4.3
지면온도(°C) Ground Temp.			2.2	4.0	8.8	15.4	21.3	25.6	28.5	29.8	24.9	17.9	10.2	3.9
지중온도(°C) Underground Temp.	5cm													
	10cm													
	20cm													
	30cm													
	0.5m													
	1.0m													
	1.5m													
	3.0m													
5.0m														
안개계속시간(hr) Duration of the Fog														

월별평년값  
MONTHLY NORMALS

262 고흥 Goheung

요소 Element		월 Month	1	2	3	4	5	6	7	8	9	10	11	12
			JAN.	FEB.	MAR.	APR.	MAY	JUN.	JUL.	AUG.	SEP.	OCT.	NOV.	DEC.
기압 (hPa)	해면 S.L.P.	'91~'00	1024.3	1022.7	1020.3	1015.9	1012.4	1008.4	1007.7	1009.1	1013.0	1019.3	1023.2	1025.4
		'01~'10	1024.0	1022.6	1019.1	1015.7	1011.6	1008.3	1007.2	1008.9	1013.6	1018.6	1022.0	1023.7
		'11~'20	1024.6	1023.2	1019.5	1015.2	1011.7	1007.6	1007.4	1007.6	1012.8	1018.7	1021.9	1024.7
		평년 Normals	1024.3	1022.8	1019.6	1015.6	1011.9	1008.1	1007.4	1008.5	1013.1	1018.9	1022.4	1024.6
		평년차 Diff.	0.3	0.1	0.2	0.0	0.1	0.0	0.1	0.1	0.1	0.2	0.0	0.3
	표준편차 S.D.	'91~'00	1.0	1.8	1.4	1.9	1.6	1.3	1.6	1.7	1.2	1.3	1.3	1.2
		'01~'10	1.0	2.0	1.4	1.7	1.3	1.3	1.3	1.0	1.0	0.8	1.2	2.8
		'11~'20	1.1	1.0	1.6	1.4	0.8	0.8	0.8	1.0	0.9	0.7	1.4	1.4
		평년 Normals	1.0	1.6	1.5	1.7	1.3	1.2	1.2	1.4	1.1	1.0	1.4	2.0
		평년차 Diff.												
기온 (°C)	평균 Mean	'91~'00	1.6	2.8	7.1	12.7	17.1	20.9	24.6	25.4	21.3	15.4	9.2	3.7
		'01~'10	1.8	3.8	7.4	12.6	17.3	21.1	24.5	25.5	21.9	16.0	9.2	3.7
		'11~'20	1.5	3.2	7.7	12.7	17.9	21.5	25.1	26.2	21.5	15.8	9.8	3.2
		평년 Normals	1.6	3.2	7.4	12.7	17.4	21.1	24.7	25.7	21.6	15.7	9.4	3.5
		평년차 Diff.	0.3	0.2	0.2	0.0	0.1	0.0	0.0	0.0	0.0	0.0	0.2	0.0
	표준편차 S.D.	'91~'00	0.9	1.1	1.0	1.2	0.4	0.7	1.4	1.3	0.9	0.9	1.2	0.9
		'01~'10	1.2	1.5	1.0	0.9	0.5	0.6	1.3	1.1	0.9	1.0	1.4	1.3
		'11~'20	1.6	1.1	0.9	1.2	0.5	0.5	1.3	1.1	0.6	0.9	1.5	1.3
		평년 Normals	1.2	1.3	1.0	1.1	0.6	0.6	1.3	1.2	0.8	0.9	1.3	1.2
	최고 Max.	'91~'00	7.2	8.9	13.2	19.2	23.1	25.9	28.9	29.8	26.8	21.9	15.7	10.0
		'01~'10	7.0	9.7	13.3	18.7	23.0	26.0	28.4	29.9	27.0	22.7	15.7	9.3
		'11~'20	6.8	8.9	13.9	18.7	23.9	26.3	28.9	30.5	26.6	22.0	15.8	8.6
		평년 Normals	7.0	9.2	13.5	18.9	23.3	26.0	28.7	30.1	26.8	22.2	15.7	9.3
		평년차 Diff.	0.1	0.2	0.2	-0.2	0.0	-0.1	-0.2	-0.2	-0.1	-0.1	0.0	-0.5
	최저 Min.	'91~'00	-3.5	-2.9	1.1	6.0	11.0	16.4	21.1	21.7	16.4	9.2	3.1	-2.1
		'01~'10	-3.0	-1.8	1.6	6.5	11.9	16.8	21.4	22.1	17.8	10.3	3.3	-1.4
		'11~'20	-3.5	-2.2	1.6	6.8	12.1	17.5	22.0	22.7	17.3	10.4	4.3	-1.9
		평년 Normals	-3.3	-2.3	1.4	6.4	11.7	16.9	21.5	22.2	17.2	9.9	3.6	-1.8
		평년차 Diff.	0.3	0.1	0.1	0.2	0.3	0.3	0.1	0.2	0.3	0.2	0.4	0.2
	강수량 (mm)	합계 Sum.	'91~'00	28.9	34.8	94.9	111.8	122.6	187.0	222.9	274.7	133.2	44.5	58.1
'01~'10			22.6	54.6	75.0	126.2	151.0	185.5	302.6	276.6	183.6	43.0	32.5	25.2
'11~'20			26.1	50.1	90.4	146.7	126.2	188.2	269.1	243.2	184.8	113.0	63.7	32.2
평년 Normals			25.9	46.5	86.7	128.2	133.3	186.9	264.9	264.9	167.2	66.8	51.4	26.6
평년차 Diff.			-1.8	-2.4	6.1	8.1	-6.9	-29.1	-1.8	-3.8	-7.9	23.2	4.7	7.3
표준편차 S.D.		'91~'00	17.2	30.4	41.2	52.8	36.0	113.0	141.6	170.9	123.7	35.1	68.4	23.8
		'01~'10	15.8	26.9	39.7	60.8	49.9	89.0	171.2	194.8	174.4	27.4	26.6	12.0
		'11~'20	24.3	17.3	55.0	88.9	54.0	93.1	93.2	195.5	106.4	83.5	53.4	36.8
		평년 Normals	19.0	26.1	45.0	68.4	47.4	95.5	138.3	181.5	135.3	62.3	52.4	25.7
상대습도(%) Relative Humidity		'91~'00	63.3	60.8	61.7	58.8	60.9	68.7	73.0	71.5	68.6	64.4	66.5	65.0
	'01~'10	61.4	60.1	59.9	61.6	68.1	73.8	81.0	77.9	74.3	68.7	66.2	63.9	
	'11~'20	63.6	61.9	63.9	66.4	70.5	80.2	86.1	81.8	80.1	74.4	73.4	67.4	
	평년 Normals	62.8	61.0	61.8	62.3	66.5	74.2	80.0	77.1	74.3	69.2	68.7	65.4	
	평년차 Diff.	-2.3	-3.2	-2.2	-1.7	-1.7	-0.3	0.0	-0.1	-0.1	0.1	0.2	-1.7	

월별평년값  
MONTHLY NORMALS

262 고흥 Goheung

요소 Element		월 Month	1	2	3	4	5	6	7	8	9	10	11	12
			JAN.	FEB.	MAR.	APR.	MAY	JUN.	JUL.	AUG.	SEP.	OCT.	NOV.	DEC.
에 기 압 (hPa) Vapour Pressure	평균 Mean	'91~'00	4.4	4.6	6.2	8.7	11.8	17.0	22.7	23.3	17.6	11.2	7.8	5.2
		'01~'10	4.4	5.0	6.3	9.0	13.2	18.4	24.9	25.5	19.7	12.5	7.9	5.2
		'11~'20	4.4	4.9	6.8	9.7	14.1	20.2	27.2	27.5	20.4	13.3	9.1	5.3
		평년 Normals	4.4	4.8	6.4	9.1	13.0	18.5	25.0	25.4	19.2	12.3	8.2	5.2
		평년차 Diff.	-0.1	-0.2	-0.2	-0.3	-0.4	-0.1	0.0	-0.2	-0.1	0.0	0.1	-0.2
	표준편차 S.D.	'91~'00	0.6	0.8	1.1	1.9	1.5	2.5	3.5	3.3	2.7	0.9	0.7	0.7
		'01~'10	0.5	0.8	0.6	0.7	0.8	1.7	2.0	2.6	2.3	1.4	1.1	0.7
		'11~'20	0.8	0.7	1.1	1.5	1.0	1.4	1.9	1.4	1.0	1.5	1.6	0.8
		평년 Normals	0.6	0.8	1.0	1.5	1.5	2.3	3.1	3.0	2.4	1.5	1.3	0.7
		평년차 Diff.												
일조시간(hr) Sunshine	'91~'00	166.3	179.3	186.6	220.2	229.0	173.7	175.8	193.2	189.6	195.1	171.6	174.4	
	'01~'10	153.3	167.7	200.4	212.2	207.9	174.9	143.4	179.3	168.2	215.0	173.4	160.0	
	'11~'20	179.3	169.5	215.5	206.3	228.5	158.4	149.0	183.3	163.6	199.2	159.3	167.6	
	평년 Normals	166.3	172.2	200.8	212.9	221.8	169.0	156.1	185.0	173.3	203.1	168.1	167.3	
	평년차 Diff.	-6.7	-4.7	-4.6	-13.3	-11.2	-23.6	-24.5	-27.2	-18.5	-18.1	-11.6	-9.6	
일사량(MJ/m <sup>2</sup> ) Solar radiation	'91~'00													
	'01~'10													
	'11~'20													
	평년 Normals													
	평년차 Diff.													
평균풍속(m/s) Mean Wind Speed			2.0	2.0	2.0	1.8	1.6	1.4	1.5	1.5	1.3	1.3	1.5	1.8
일 최대 강수량(mm) 1 Day Max. Precip.			13.7	26.1	38.0	52.8	59.4	74.0	96.4	98.7	81.3	41.6	24.5	14.5
전 운 량 (1/10) Cloud Amount														
소형증발량(mm) Evaporation(Small)														
대형증발량(mm) Evaporation(Large)														
최저초상온도(°C) Min. Temp. on Grass			-6.2	-5.1	-0.9	4.1	9.7	15.4	20.6	21.2	15.9	7.6	0.7	-4.7
지면온도(°C) Ground Temp.			2.0	4.1	8.7	14.7	20.0	24.0	27.4	28.6	24.1	17.4	9.9	3.7
지중온도(°C) Underground Temp.	5cm													
	10cm													
	20cm													
	30cm													
	0.5m													
	1.0m													
	1.5m													
	3.0m													
5.0m														
안개계속시간(hr) Duration of the Fog														

월별평년값  
MONTHLY NORMALS

263 의령군 Uiryonggun

요소 Element		월 Month	1	2	3	4	5	6	7	8	9	10	11	12
			JAN.	FEB.	MAR.	APR.	MAY	JUN.	JUL.	AUG.	SEP.	OCT.	NOV.	DEC.
기압 (hPa)	해면 S.L.P.	`91~`00												
		`01~`10												
		`11~`20	1024.2	1022.9	1019.1	1014.9	1011.5	1007.6	1007.5	1008.0	1013.3	1019.1	1022.0	1024.5
		평년 Normals	1024.2	1022.9	1019.1	1014.9	1011.5	1007.6	1007.5	1008.0	1013.3	1019.1	1022.0	1024.5
		평년차 Diff.												
	표준편차 S.D.	`91~`00												
		`01~`10												
		`11~`20	0.9	1.0	1.6	1.4	0.8	0.8	0.8	1.1	1.0	0.7	1.6	1.5
		평년 Normals	0.9	1.0	1.6	1.4	0.8	0.8	0.8	1.1	1.0	0.7	1.6	1.5
		평년차 Diff.												
기온 (°C)	평균 Mean	`91~`00												
		`01~`10												
		`11~`20	-0.3	2.3	7.7	12.9	18.6	22.2	25.4	25.7	20.3	14.2	8.1	1.2
		평년 Normals	-0.3	2.3	7.7	12.9	18.6	22.2	25.4	25.7	20.3	14.2	8.1	1.2
		평년차 Diff.												
	표준편차 S.D.	`91~`00												
		`01~`10												
		`11~`20	1.8	1.3	1.0	1.2	0.7	1.1	1.5	1.4	0.9	1.1	1.7	1.6
		평년 Normals	1.8	1.3	1.0	1.2	0.7	1.1	1.5	1.4	0.9	1.1	1.7	1.6
		평년차 Diff.												
	최고 Max.	`91~`00												
		`01~`10												
		`11~`20	7.2	9.7	15.3	20.3	26.2	28.2	30.1	31.1	26.3	21.8	15.6	8.5
		평년 Normals	7.2	9.7	15.3	20.3	26.2	28.2	30.1	31.1	26.3	21.8	15.6	8.5
		평년차 Diff.												
	최저 Min.	`91~`00												
		`01~`10												
		`11~`20	-6.4	-4.1	0.6	5.7	11.5	17.3	21.6	21.6	15.8	8.6	2.3	-4.5
		평년 Normals	-6.4	-4.1	0.6	5.7	11.5	17.3	21.6	21.6	15.8	8.6	2.3	-4.5
		평년차 Diff.												
강수량 (mm)	합계 Sum.	`91~`00												
		`01~`10												
		`11~`20	22.5	34.7	73.5	118.4	88.0	121.5	267.2	254.4	188.4	109.7	48.1	28.6
		평년 Normals	22.5	34.7	73.5	118.4	88.0	121.5	267.2	254.4	188.4	109.7	48.1	28.6
		평년차 Diff.												
	표준편차 S.D.	`91~`00												
		`01~`10												
		`11~`20	29.1	16.6	42.8	52.5	35.8	65.7	182.4	169.1	134.0	74.2	40.5	26.1
		평년 Normals	29.1	16.6	42.8	52.5	35.8	65.7	182.4	169.1	134.0	74.2	40.5	26.1
		평년차 Diff.												
상대습도(%) Relative Humidity	`91~`00													
	`01~`10													
	`11~`20	64.1	61.0	61.5	63.9	66.6	75.2	83.0	83.8	85.0	80.4	76.5	68.2	
	평년 Normals	64.1	61.0	61.5	63.9	66.7	75.2	83.0	83.8	85.1	80.4	76.4	68.2	
	평년차 Diff.													

월별평년값  
MONTHLY NORMALS

263 의령군 Uiryeonggun

요소 Element		월 Month	1	2	3	4	5	6	7	8	9	10	11	12
			JAN.	FEB.	MAR.	APR.	MAY	JUN.	JUL.	AUG.	SEP.	OCT.	NOV.	DEC.
에 기 압 (hPa) Vapour Pressure	평균 Mean	`91~00												
		`01~10												
		`11~20	3.9	4.5	6.4	9.2	13.6	19.6	26.6	27.3	20.2	13.0	8.5	4.6
		평년 Normals	3.9	4.5	6.4	9.2	13.6	19.6	26.6	27.3	20.2	13.0	8.5	4.6
		평년차 Diff.												
	표준편차 S.D.	`91~00												
		`01~10												
		`11~20	0.8	0.7	0.9	1.3	1.0	1.0	1.9	2.0	1.4	1.5	1.7	0.8
		평년 Normals	0.8	0.7	0.9	1.3	1.0	1.0	1.9	2.0	1.4	1.5	1.7	0.8
		평년차 Diff.												
일조시간(hr) Sunshine	`91~00													
	`01~10													
	`11~20	198.3	188.1	225.6	211.8	212.8	169.0	148.7	170.2	149.8	193.9	167.2	187.7	
	평년 Normals	198.3	188.1	225.6	211.8	212.8	169.0	148.7	170.2	149.8	193.9	167.2	187.7	
	평년차 Diff.													
일사량(MJ/m <sup>2</sup> ) Solar radiation	`91~00													
	`01~10													
	`11~20	318.9	362.9	511.2	548.8	598.2	554.3	519.5	515.2	426.9	409.3	298.2	288.0	
	평년 Normals	318.9	362.9	511.2	548.8	598.2	554.3	519.5	515.2	426.9	409.3	298.2	288.0	
	평년차 Diff.													
평균풍속(m/s) Mean Wind Speed			1.3	1.5	1.7	1.7	1.4	1.1	1.2	1.1	0.9	1.0	1.1	1.3
일 최대 강수량(mm) 1 Day Max. Precip.			11.4	23.4	32.0	40.7	40.6	50.0	83.6	83.9	73.7	72.1	22.8	15.8
전 운 량 (1/10) Cloud Amount														
소형증발량(mm) Evaporation(Small)														
대형증발량(mm) Evaporation(Large)														
최저초상온도(°C) Min. Temp. on Grass			-10.2	-8.0	-3.3	2.6	9.0	15.6	20.8	21.3	15.1	6.5	-1.1	-8.0
지면온도(°C) Ground Temp.			1.4	4.4	10.6	16.1	22.5	27.5	29.4	29.9	24.1	17.6	10.0	2.7
지중온도(°C) Underground Temp.	5cm		2.1	4.5	9.8	15.0	20.6	25.3	27.8	28.7	23.8	17.9	11.1	4.3
	10cm		2.0	4.2	9.4	14.6	20.0	24.8	27.3	28.3	23.6	17.9	11.2	4.4
	20cm		2.9	4.7	9.5	14.4	19.5	24.2	26.9	28.1	23.9	18.7	12.3	5.7
	30cm		3.4	5.0	9.5	14.2	19.1	23.8	26.5	27.9	24.0	19.1	12.9	6.4
	0.5m													
	1.0m													
	1.5m													
	3.0m													
5.0m														
안개계속시간(hr) Duration of the Fog														

월 별 평 년 값  
MONTHLY NORMALS

264 함양군 Hamyanggun

요소 Element		월 Month	1	2	3	4	5	6	7	8	9	10	11	12
			JAN.	FEB.	MAR.	APR.	MAY	JUN.	JUL.	AUG.	SEP.	OCT.	NOV.	DEC.
기 압 (hPa)	해 면 S.L.P.	`91~`00												
		`01~`10												
		`11~`20	1024.8	1023.4	1019.4	1014.9	1011.4	1007.3	1007.2	1007.8	1013.5	1019.5	1022.4	1025.1
		평년 Normals	1024.8	1023.4	1019.4	1014.9	1011.4	1007.3	1007.2	1007.8	1013.5	1019.5	1022.4	1025.1
		평년차 Diff.												
	표준편차 S.D.	`91~`00												
		`01~`10												
		`11~`20	1.0	1.0	1.6	1.5	0.8	0.7	0.9	1.0	1.0	0.7	1.6	1.5
		평년 Normals	1.0	1.0	1.6	1.5	0.8	0.7	0.9	1.0	1.0	0.7	1.6	1.5
		평년차 Diff.												
기 온 (°C)	평균 Mean	`91~`00												
		`01~`10												
		`11~`20	-0.3	1.8	7.0	12.4	18.0	22.0	25.2	25.4	19.9	13.6	7.8	1.2
		평년 Normals	-0.3	1.8	7.0	12.4	18.0	22.0	25.2	25.4	19.9	13.6	7.8	1.2
		평년차 Diff.												
	표준편차 S.D.	`91~`00												
		`01~`10												
		`11~`20	1.8	1.3	1.0	1.3	0.3	0.7	1.2	1.0	0.7	1.1	1.3	1.3
		평년 Normals	1.8	1.3	1.0	1.3	0.3	0.7	1.2	1.0	0.7	1.1	1.3	1.3
		평년차 Diff.												
	최고 Max.	`91~`00												
		`01~`10												
		`11~`20	5.8	8.4	14.3	19.7	25.5	28.2	30.4	31.2	26.3	21.6	15.0	7.4
		평년 Normals	5.8	8.4	14.3	19.7	25.5	28.2	30.4	31.2	26.3	21.6	15.0	7.4
		평년차 Diff.												
	최저 Min.	`91~`00												
		`01~`10												
		`11~`20	-5.7	-4.2	-0.1	5.1	10.5	16.6	21.1	21.3	15.0	7.6	1.9	-4.1
평년 Normals		-5.7	-4.2	-0.1	5.1	10.5	16.6	21.1	21.3	15.0	7.6	1.9	-4.1	
평년차 Diff.														
강 수 량 (mm)	합 계 Sum.	`91~`00												
		`01~`10												
		`11~`20	22.8	30.5	60.5	104.7	64.4	114.0	285.1	289.1	165.1	115.6	50.9	22.4
		평년 Normals	22.8	30.5	60.5	104.7	64.4	114.0	285.1	289.1	165.1	115.6	50.9	22.4
		평년차 Diff.												
	표준편차 S.D.	`91~`00												
		`01~`10												
		`11~`20	27.0	14.8	36.9	44.7	33.1	73.2	135.0	205.6	107.1	82.8	44.8	15.7
		평년 Normals	27.0	14.8	36.9	44.7	33.1	73.2	135.0	205.6	107.1	82.8	44.8	15.7
		평년차 Diff.												
상 대 습 도 (%) Relative Humidity	`91~`00													
	`01~`10													
	`11~`20	64.0	62.0	61.8	64.7	68.6	77.3	84.6	84.9	85.0	80.3	74.9	68.6	
	평년 Normals	64.0	62.0	61.8	64.7	68.6	77.3	84.6	84.9	85.1	80.3	74.9	68.7	
	평년차 Diff.													

월별평년값  
MONTHLY NORMALS

264 함양군 Hamyanggun

요소 Element		월 Month	1	2	3	4	5	6	7	8	9	10	11	12
			JAN.	FEB.	MAR.	APR.	MAY	JUN.	JUL.	AUG.	SEP.	OCT.	NOV.	DEC.
에 기 압 (hPa) Vapour Pressure	평균 Mean	`91~00												
		`01~10												
		`11~20	4.0	4.4	6.0	8.9	13.4	19.8	26.7	27.2	19.5	12.4	8.1	4.7
		평년 Normals	4.0	4.4	6.0	8.9	13.4	19.8	26.7	27.2	19.5	12.4	8.1	4.7
		평년차 Diff.												
	표준편차 S.D.	`91~00												
		`01~10												
		`11~20	0.7	0.6	1.0	1.4	0.9	1.2	1.9	1.6	1.9	1.6	1.4	0.7
		평년 Normals	0.7	0.6	1.0	1.4	0.9	1.2	1.9	1.6	1.9	1.6	1.4	0.7
		평년차 Diff.												
일조시간(hr) Sunshine	`91~00													
	`01~10													
	`11~20	179.7	174.1	226.1	207.0	249.2	178.7	147.4	165.2	150.2	184.2	149.7	163.9	
	평년 Normals	179.7	174.1	226.1	207.0	249.2	178.7	147.4	165.2	150.2	184.2	149.7	163.9	
	평년차 Diff.													
일사량(MJ/m <sup>2</sup> ) Solar radiation	`91~00													
	`01~10													
	`11~20	300.9	351.9	516.8	538.6	672.7	579.7	516.5	512.0	430.0	401.0	280.4	267.0	
	평년 Normals	300.9	351.9	516.8	538.6	672.7	579.7	516.5	512.0	430.0	401.0	280.4	267.0	
	평년차 Diff.													
평균풍속(m/s) Mean Wind Speed			1.9	1.8	1.8	1.7	1.4	1.0	0.9	0.8	0.7	0.8	1.2	1.7
일 최대 강수량(mm) 1 Day Max. Precip.			10.4	18.4	21.6	40.3	26.1	47.2	84.7	102.4	69.4	65.6	21.9	11.3
전 운 량 (1/10) Cloud Amount														
소형증발량(mm) Evaporation(Small)														
대형증발량(mm) Evaporation(Large)														
최저초상온도(°C) Min. Temp. on Grass			-8.6	-7.2	-3.5	2.4	8.2	15.2	20.4	20.6	13.6	5.2	-1.1	-6.9
지면온도(°C) Ground Temp.			-0.4	1.9	7.7	13.9	21.0	25.8	27.5	28.5	22.4	15.1	7.5	0.8
지중온도(°C) Underground Temp.	5cm		0.7	2.2	7.7	13.6	20.4	25.2	27.3	28.5	23.2	16.7	9.6	2.8
	10cm		0.5	1.9	7.4	13.2	20.0	24.8	27.1	28.2	23.0	16.4	9.4	2.6
	20cm		1.3	2.3	7.5	13.1	19.7	24.6	27.0	28.3	23.6	17.4	10.4	3.6
	30cm		2.1	2.6	7.2	12.6	18.9	23.9	26.4	28.1	23.8	18.0	11.3	4.7
	0.5m													
	1.0m													
	1.5m													
	3.0m													
5.0m														
안개계속시간(hr) Duration of the Fog														



월별평년값  
MONTHLY NORMALS

271 봉화 Bongwhoa

요소 Element		월 Month	1	2	3	4	5	6	7	8	9	10	11	12
			JAN.	FEB.	MAR.	APR.	MAY	JUN.	JUL.	AUG.	SEP.	OCT.	NOV.	DEC.
기압 (hPa)	해면 S.L.P.	’91~’00	1022.3	1020.3	1018.5	1013.5	1010.0	1006.5	1005.8	1008.1	1012.3	1018.2	1021.9	1023.6
		’01~’10	1023.7	1022.4	1018.3	1014.9	1011.1	1008.2	1006.9	1009.5	1014.8	1019.3	1022.1	1023.5
		’11~’20	1024.3	1023.1	1018.9	1014.6	1010.9	1007.2	1007.0	1008.0	1013.9	1019.7	1022.3	1024.6
		평년 Normals	1023.5	1021.9	1018.6	1014.3	1010.6	1007.3	1006.6	1008.5	1013.7	1019.0	1022.1	1023.9
		평년차 Diff.	0.6	0.4	0.2	0.2	0.1	0.1	0.2	0.0	0.3	0.4	0.3	0.6
	표준편차 S.D.	’91~’00	1.7	1.6	1.8	1.8	2.1	1.3	0.7	1.1	1.3	1.2	2.2	1.2
		’01~’10	1.5	1.8	2.1	1.9	1.8	1.8	1.3	0.9	1.2	1.1	1.3	3.0
		’11~’20	0.9	1.2	1.6	1.7	0.8	0.7	1.1	1.2	1.0	0.9	1.8	1.7
		평년 Normals	1.6	1.9	1.8	1.8	1.7	1.5	1.2	1.2	1.6	1.2	1.7	2.1
		평년차 Diff.												
기온 (°C)	평균 Mean	’91~’00	-3.7	-2.0	3.6	10.3	15.2	19.6	22.9	22.9	17.8	10.9	4.2	-1.5
		’01~’10	-4.4	-1.3	3.3	9.6	15.2	19.3	22.3	22.4	17.7	11.0	3.7	-2.3
		’11~’20	-4.1	-1.4	4.1	9.9	15.9	20.0	23.1	23.3	17.9	11.3	4.7	-2.5
		평년 Normals	-4.0	-1.6	3.7	9.9	15.5	19.6	22.8	22.9	17.8	11.1	4.2	-2.1
		평년차 Diff.	-0.1	-0.1	0.3	0.0	0.3	0.2	0.2	0.1	0.0	0.2	0.2	-0.2
	표준편차 S.D.	’91~’00	1.0	1.4	1.0	1.6	0.9	1.1	1.5	1.5	1.2	1.2	1.4	1.4
		’01~’10	1.4	1.6	0.9	1.0	0.7	0.9	1.3	1.2	1.1	1.5	1.6	1.8
		’11~’20	2.4	1.7	1.3	1.4	0.6	0.5	1.2	1.0	0.9	1.2	1.7	2.0
		평년 Normals	1.7	1.6	1.1	1.3	0.8	0.9	1.3	1.3	1.0	1.3	1.6	1.7
	최고 Max.	’91~’00	3.6	6.1	11.4	19.0	23.3	26.7	28.6	28.7	25.2	19.9	12.7	6.3
		’01~’10	2.7	5.9	10.6	17.8	23.0	26.4	27.4	28.1	24.2	19.4	11.9	4.9
		’11~’20	2.8	5.6	11.5	17.5	23.7	26.6	28.2	29.0	24.2	19.0	11.9	4.1
		평년 Normals	3.0	5.9	11.2	18.1	23.3	26.6	28.0	28.6	24.5	19.5	12.1	5.1
		평년차 Diff.	-0.2	-0.1	0.3	-0.3	0.2	0.2	0.0	0.0	-0.2	-0.2	-0.1	-0.5
	최저 Min.	’91~’00	-10.3	-9.4	-3.2	1.9	7.4	13.4	18.2	18.3	12.1	3.8	-2.6	-8.2
		’01~’10	-10.9	-7.8	-3.4	1.6	7.7	13.0	18.2	18.2	12.4	4.4	-2.9	-8.4
		’11~’20	-10.5	-7.9	-3.0	2.3	8.1	14.0	19.0	19.0	12.7	4.9	-1.2	-8.4
		평년 Normals	-10.6	-8.4	-3.2	1.9	7.7	13.4	18.5	18.5	12.4	4.4	-2.2	-8.3
		평년차 Diff.	-0.3	-0.2	0.0	0.1	0.1	0.2	0.2	0.3	0.0	0.4	0.4	0.0
	강수량 (mm)	합계 Sum.	’91~’00	17.2	19.2	45.3	72.7	110.2	148.1	251.1	251.5	146.1	47.4	40.8
’01~’10			20.0	31.3	54.3	82.2	111.6	158.6	328.9	266.0	142.8	32.0	20.5	20.7
’11~’20			12.4	27.2	40.2	87.3	82.5	123.0	253.0	222.9	116.5	64.9	38.2	21.1
평년 Normals			16.5	25.9	46.6	80.7	101.5	143.2	277.7	246.8	135.1	48.1	33.2	20.3
평년차 Diff.			-4.6	-2.5	-6.5	5.4	-4.2	-14.2	-18.8	4.8	-13.6	11.6	-1.4	1.7
표준편차 S.D.		’91~’00	9.6	20.0	28.7	22.3	53.2	78.5	116.0	121.6	120.9	43.4	37.5	16.0
		’01~’10	15.2	19.8	33.0	71.9	46.7	90.2	130.2	190.7	85.4	32.3	17.9	12.4
		’11~’20	17.6	19.5	19.1	41.2	53.0	90.6	114.4	129.5	49.8	39.2	16.8	15.8
		평년 Normals	14.4	19.8	27.2	48.2	51.1	84.9	121.9	146.3	88.0	39.7	26.6	14.4
		평년차 Diff.												
상대습도(%) Relative Humidity	’91~’00	68.4	66.3	65.9	61.6	67.9	72.7	79.9	80.8	78.4	74.9	73.6	71.3	
	’01~’10	62.8	61.5	61.4	57.9	63.9	68.8	77.1	76.3	75.0	72.2	66.9	63.6	
	’11~’20	60.1	58.3	58.8	60.1	63.8	71.6	82.1	82.5	80.7	76.9	72.1	64.4	
	평년 Normals	63.8	62.0	62.0	59.9	65.2	71.0	79.7	79.9	78.0	74.7	70.9	66.4	
	평년차 Diff.	-1.6	-2.0	-1.7	0.3	-0.2	0.1	1.4	2.1	1.7	1.5	1.1	-0.9	

월별평년값  
MONTHLY NORMALS

271 봉화 Bongwhoa

요소 Element		월 Month	1	2	3	4	5	6	7	8	9	10	11	12
			JAN.	FEB.	MAR.	APR.	MAY	JUN.	JUL.	AUG.	SEP.	OCT.	NOV.	DEC.
에 기 압 (hPa) Vapour Pressure	평균 Mean	`91~`00	3.3	3.5	5.1	7.5	11.4	16.4	22.3	22.5	15.9	9.7	6.2	4.0
		`01~`10	3.0	3.5	4.7	6.7	10.6	15.1	20.7	20.8	15.3	9.5	5.5	3.5
		`11~`20	3.0	3.4	4.7	6.9	10.7	16.0	22.8	23.1	16.2	10.2	6.4	3.6
		평년 Normals	3.1	3.5	4.8	7.0	10.9	15.8	21.9	22.1	15.8	9.8	6.0	3.7
		평년차 Diff.	0.0	-0.1	-0.1	-0.1	0.0	0.0	0.4	0.6	0.2	0.3	0.2	0.0
	표준편차 S.D.	`91~`00	0.4	0.6	0.5	1.4	1.2	2.3	2.8	2.6	1.0	0.8	1.0	0.6
		`01~`10	0.3	0.7	0.5	0.6	0.7	1.7	2.4	3.1	2.3	1.6	0.9	0.6
		`11~`20	0.7	0.6	0.7	0.6	1.2	1.5	1.7	1.4	1.3	1.2	1.2	0.7
		평년 Normals	0.5	0.6	0.6	1.0	1.1	1.9	2.4	2.6	1.7	1.2	1.1	0.7
		평년차 Diff.												
일조시간(hr) Sunshine	`91~`00	181.3	189.2	195.6	218.0	211.3	177.1	140.6	148.4	164.3	176.8	166.2	180.4	
	`01~`10	191.3	182.0	207.1	228.5	255.7	229.5	163.6	171.9	157.6	183.0	177.6	185.0	
	`11~`20	189.1	180.0	207.8	199.8	236.6	181.4	131.2	146.3	137.6	170.9	148.9	182.3	
	평년 Normals	187.3	183.8	203.5	215.4	234.5	196.0	145.1	155.8	152.8	176.9	164.2	182.5	
	평년차 Diff.	4.9	4.5	5.1	-8.1	4.9	-1.2	-0.7	-7.8	-5.4	-12.1	-7.9	2.1	
일사량(MJ/m <sup>2</sup> ) Solar radiation	`91~`00													
	`01~`10													
	`11~`20													
	평년 Normals													
	평년차 Diff.													
평균풍속(m/s) Mean Wind Speed			1.4	1.4	1.5	1.6	1.5	1.3	1.1	1.1	1.2	1.2	1.2	1.4
일 최대 강수량(mm) 1 Day Max. Precip.			9.6	13.4	19.2	29.4	40.6	62.8	87.2	75.4	51.9	24.6	14.9	10.0
전 운 량 (1/10) Cloud Amount														
소형증발량(mm) Evaporation(Small)														
대형증발량(mm) Evaporation(Large)														
최저초상온도(°C) Min. Temp. on Grass			-13.5	-11.4	-6.3	-0.6	5.5	11.9	17.4	17.4	10.9	2.0	-5.3	-11.1
지면온도(°C) Ground Temp.			-2.3	0.1	5.3	12.6	19.3	24.2	25.9	26.2	21.0	13.7	5.4	-0.9
지중온도(°C) Underground Temp.	5cm													
	10cm													
	20cm													
	30cm													
	0.5m													
	1.0m													
	1.5m													
	3.0m													
5.0m														
안개계속시간(hr) Duration of the Fog														

월별평년값  
MONTHLY NORMALS

272 영주 Yeongju

요소 Element		월 Month	1	2	3	4	5	6	7	8	9	10	11	12
			JAN.	FEB.	MAR.	APR.	MAY	JUN.	JUL.	AUG.	SEP.	OCT.	NOV.	DEC.
기압 (hPa)	해면 S.L.P.	'91~'00	1023.6	1021.7	1019.8	1014.8	1011.0	1007.4	1006.6	1008.8	1013.1	1018.9	1022.7	1024.5
		'01~'10	1023.2	1022.0	1017.8	1014.4	1010.5	1007.5	1006.4	1008.9	1014.2	1018.6	1021.5	1023.1
		'11~'20	1024.5	1023.2	1019.0	1014.6	1010.9	1007.3	1007.1	1008.0	1013.9	1019.6	1022.3	1024.7
		평년 Normals	1023.8	1022.3	1018.9	1014.6	1010.8	1007.4	1006.7	1008.6	1013.7	1019.1	1022.2	1024.1
		평년차 Diff.	0.6	0.5	0.3	0.2	0.2	0.2	0.3	0.3	0.3	0.4	0.2	0.5
	표준편차 S.D.	'91~'00	1.3	1.2	2.0	1.5	1.8	1.1	1.1	1.0	1.0	1.4	1.7	1.1
		'01~'10	1.6	1.8	2.0	1.9	1.7	1.7	1.2	0.9	0.9	1.0	1.2	2.7
		'11~'20	0.8	1.2	1.6	1.7	0.8	0.7	1.0	1.2	1.0	1.0	1.8	1.7
		평년 Normals	1.3	1.5	2.0	1.6	1.4	1.2	1.1	1.1	1.0	1.2	1.6	2.0
		평년차 Diff.												
기온 (°C)	평균 Mean	'91~'00	-2.1	-0.2	5.1	12.0	16.7	21.0	24.0	23.9	19.3	12.8	6.0	0.2
		'01~'10	-2.3	0.5	5.1	11.7	17.1	21.2	23.7	24.1	19.4	12.9	5.8	-0.4
		'11~'20	-2.3	0.3	6.0	11.8	17.8	21.8	24.4	24.7	19.2	12.9	6.4	-0.9
		평년 Normals	-2.2	0.2	5.4	11.8	17.2	21.3	24.0	24.2	19.3	12.9	6.1	-0.4
		평년차 Diff.	0.7	0.5	0.6	0.1	0.3	0.3	0.2	0.0	0.2	0.4	0.5	0.2
	표준편차 S.D.	'91~'00	1.0	1.3	1.2	1.4	0.8	1.0	1.6	1.3	1.1	1.0	1.2	1.1
		'01~'10	1.4	1.7	0.9	1.1	0.6	0.8	1.2	1.1	0.9	1.3	1.5	1.6
		'11~'20	2.1	1.3	1.0	1.4	0.7	0.5	1.2	0.8	0.6	1.0	1.5	1.7
		평년 Normals	1.5	1.4	1.1	1.3	0.8	0.8	1.3	1.1	0.9	1.1	1.4	1.5
	최고 Max.	'91~'00	2.9	5.6	11.2	18.9	23.3	27.0	29.1	29.2	25.7	20.0	12.5	5.7
		'01~'10	2.7	5.9	11.1	18.5	23.8	27.3	28.4	29.4	25.6	20.0	11.9	4.6
		'11~'20	2.6	5.8	12.3	18.5	24.7	28.1	29.2	30.1	25.3	19.9	12.2	4.0
		평년 Normals	2.7	5.8	11.5	18.6	23.9	27.4	28.9	29.6	25.5	20.0	12.2	4.8
		평년차 Diff.	0.3	0.4	0.5	-0.2	0.3	0.3	0.3	0.1	0.1	0.1	0.2	-0.3
	최저 Min.	'91~'00	-7.1	-6.0	-0.7	4.9	10.2	15.7	19.8	19.9	13.9	6.4	0.3	-5.2
		'01~'10	-7.3	-4.9	-0.7	4.5	10.4	15.5	19.9	20.1	14.5	6.8	0.0	-5.3
		'11~'20	-7.4	-5.3	-0.5	5.0	10.8	16.2	20.5	20.5	14.1	6.9	1.1	-5.8
		평년 Normals	-7.3	-5.4	-0.6	4.8	10.5	15.8	20.1	20.2	14.2	6.7	0.4	-5.4
		평년차 Diff.	0.9	0.4	0.4	0.4	0.5	0.4	0.3	0.2	0.2	0.5	0.6	0.4
	강수량 (mm)	합계 Sum.	'91~'00	16.7	22.5	56.0	87.2	135.8	189.2	254.0	322.5	167.6	59.4	45.1
'01~'10			22.2	34.9	56.6	95.5	118.8	157.5	352.8	275.8	162.2	32.9	25.6	20.4
'11~'20			16.3	33.0	47.3	101.6	100.8	129.0	289.5	252.8	132.5	82.2	55.8	26.7
평년 Normals			18.4	30.2	53.3	94.8	118.5	158.5	298.8	283.7	154.1	58.2	42.2	23.3
평년차 Diff.			-1.4	1.4	-1.0	11.9	8.6	-6.1	-4.8	10.6	0.9	15.0	2.9	5.0
표준편차 S.D.		'91~'00	12.7	24.9	35.2	36.6	60.2	85.6	115.1	176.5	131.2	50.2	50.0	21.6
		'01~'10	18.5	27.6	42.4	70.4	54.3	91.5	186.3	165.3	104.9	30.0	20.8	12.5
		'11~'20	22.8	21.3	27.8	49.8	67.1	104.5	133.2	163.8	47.8	56.2	30.2	23.0
		평년 Normals	18.0	24.5	34.7	52.5	60.4	94.3	148.7	165.3	98.5	49.6	36.8	19.1
상대습도(%) Relative Humidity		'91~'00	61.8	56.4	56.5	53.1	59.1	66.8	73.6	75.0	71.6	67.0	65.9	64.7
	'01~'10	60.2	58.2	57.5	53.8	61.7	69.0	79.5	78.4	76.8	70.5	63.8	60.9	
	'11~'20	55.6	53.8	52.7	54.5	58.2	67.1	78.6	78.3	76.6	71.2	66.6	60.1	
	평년 Normals	59.2	56.2	55.5	53.8	59.7	67.6	77.2	77.2	75.0	69.6	65.4	61.9	
	평년차 Diff.	-2.2	-2.8	-3.6	-1.6	-2.2	-1.9	-1.1	-0.9	-0.7	-0.6	-1.0	-1.8	

월별평년값  
MONTHLY NORMALS

272 영주 Yeongju

요소 Element		월 Month	1	2	3	4	5	6	7	8	9	10	11	12
			JAN.	FEB.	MAR.	APR.	MAY	JUN.	JUL.	AUG.	SEP.	OCT.	NOV.	DEC.
에 기 압 (hPa) Vapour Pressure	평균 Mean	'91~'00	3.3	3.5	4.9	7.2	10.9	16.4	21.8	22.0	15.9	9.8	6.3	4.1
		'01~'10	3.3	3.9	5.1	7.2	11.6	17.1	23.2	23.5	17.4	10.6	6.1	3.8
		'11~'20	3.1	3.5	4.9	7.2	11.2	16.9	23.6	23.8	16.8	10.5	6.7	3.7
		평년 Normals	3.2	3.6	4.9	7.2	11.2	16.8	22.9	23.1	16.7	10.3	6.3	3.9
		평년차 Diff.	0.0	0.0	-0.1	-0.2	-0.3	-0.2	-0.1	-0.3	0.0	0.2	0.1	0.0
	표준편차 S.D.	'91~'00	0.4	0.7	0.6	1.3	0.9	1.8	2.1	1.4	1.5	1.1	0.9	0.6
		'01~'10	0.5	0.7	0.7	0.8	0.6	1.0	1.4	1.9	1.6	1.3	1.0	0.5
		'11~'20	0.7	0.7	0.7	0.9	1.0	1.4	1.2	1.6	1.1	1.0	1.3	0.7
		평년 Normals	0.5	0.7	0.7	1.0	0.9	1.4	1.7	1.8	1.5	1.1	1.1	0.6
		평년차 Diff.												
일조시간(hr) Sunshine	'91~'00	182.7	193.9	197.0	221.4	225.3	183.3	144.3	149.4	178.7	187.4	170.4	173.5	
	'01~'10	183.5	180.6	215.1	233.7	259.2	230.5	153.8	177.2	172.0	205.9	180.2	179.0	
	'11~'20	189.4	187.5	222.3	212.5	256.4	203.2	145.1	161.2	159.6	199.1	152.5	172.5	
	평년 Normals	185.2	187.4	211.5	222.5	247.0	205.6	147.7	163.0	169.8	197.5	167.7	175.0	
	평년차 Diff.	-7.3	-5.0	-8.6	-17.8	-9.2	-19.7	-22.3	-25.8	-19.2	-17.8	-12.0	-9.2	
일사량(MJ/m <sup>2</sup> ) Solar radiation	'91~'00													
	'01~'10													
	'11~'20													
	평년 Normals													
	평년차 Diff.													
평균풍속(m/s) Mean Wind Speed			3.7	3.4	3.1	2.9	2.4	1.8	1.5	1.4	1.6	2.1	2.6	3.4
일 최대 강수량(mm) 1 Day Max. Precip.			11.1	17.1	22.7	36.4	52.3	72.0	85.7	83.3	61.8	32.0	19.7	12.4
전 운 량 (1/10) Cloud Amount														
소형증발량(mm) Evaporation(Small)														
대형증발량(mm) Evaporation(Large)														
최저초상온도(°C) Min. Temp. on Grass			-9.6	-7.7	-2.9	2.7	8.5	14.4	19.4	19.4	12.7	4.6	-2.0	-7.8
지면온도(°C) Ground Temp.			-1.8	1.1	7.2	14.8	21.6	26.6	27.8	28.3	22.9	15.4	6.6	-0.3
지중온도(°C) Underground Temp.	5cm													
	10cm													
	20cm													
	30cm													
	0.5m													
	1.0m													
	1.5m													
	3.0m													
5.0m														
안개계속시간(hr) Duration of the Fog														

월별평년값  
MONTHLY NORMALS

273 문경 Mungyeong

요소 Element		월 Month	1	2	3	4	5	6	7	8	9	10	11	12
			JAN.	FEB.	MAR.	APR.	MAY	JUN.	JUL.	AUG.	SEP.	OCT.	NOV.	DEC.
기압 (hPa)	해면 S.L.P.	'91~'00	1023.9	1022.0	1019.9	1014.8	1011.3	1007.7	1007.0	1009.1	1013.4	1019.3	1023.2	1025.1
		'01~'10	1023.8	1022.5	1018.3	1014.8	1010.9	1007.9	1006.8	1009.1	1014.4	1019.0	1022.0	1023.6
		'11~'20	1024.8	1023.4	1019.2	1014.6	1011.1	1007.3	1007.1	1008.0	1013.8	1019.6	1022.4	1024.9
		평년 Normals	1024.1	1022.6	1019.1	1014.8	1011.1	1007.6	1006.9	1008.7	1013.9	1019.3	1022.5	1024.5
		평년차 Diff.	0.0	0.0	0.0	-0.1	0.0	-0.1	-0.1	-0.1	0.0	0.1	-0.1	0.4
	표준편차 S.D.	'91~'00	1.1	1.3	1.6	1.5	1.7	1.2	1.1	1.0	1.0	1.3	1.5	1.1
		'01~'10	1.5	1.9	1.9	1.8	1.6	1.6	1.1	0.8	0.9	1.0	1.2	2.7
		'11~'20	1.0	1.1	1.7	1.5	0.8	0.8	1.0	1.0	1.1	0.8	1.7	1.6
		평년 Normals	1.2	1.5	1.8	1.6	1.4	1.2	1.0	1.1	1.1	1.1	1.5	2.0
		평년차 Diff.												
기온 (°C)	평균 Mean	'91~'00	-1.5	0.4	5.4	12.4	16.8	21.0	23.9	23.9	19.2	12.9	6.3	0.7
		'01~'10	-1.8	0.7	5.5	11.9	17.0	20.9	23.3	23.8	19.1	12.9	6.1	-0.1
		'11~'20	-1.6	0.8	6.6	12.3	18.1	22.0	24.6	25.0	19.5	13.2	6.8	-0.3
		평년 Normals	-1.7	0.6	5.8	12.2	17.3	21.3	23.9	24.2	19.2	13.0	6.4	0.1
		평년차 Diff.	0.3	0.2	0.3	-0.1	0.1	0.1	0.1	-0.1	-0.1	-0.1	0.2	-0.2
	표준편차 S.D.	'91~'00	0.9	1.4	1.3	1.4	0.8	0.9	1.6	1.4	0.9	0.9	1.2	1.2
		'01~'10	1.2	1.7	1.1	1.3	0.8	0.8	1.5	1.2	0.9	1.4	1.4	1.4
		'11~'20	2.2	1.3	1.1	1.4	0.7	0.5	1.3	1.2	0.5	0.9	1.4	1.7
		평년 Normals	1.5	1.5	1.3	1.3	0.9	0.9	1.5	1.3	0.8	1.1	1.3	1.5
	최고 Max.	'91~'00	3.5	6.2	11.5	19.4	23.6	26.8	28.9	28.9	25.4	20.0	12.6	6.3
		'01~'10	3.2	6.3	11.5	18.6	23.6	27.0	28.0	28.8	25.1	20.0	12.2	5.1
		'11~'20	3.5	6.5	13.1	18.9	24.9	27.9	29.4	30.3	25.4	20.1	12.5	4.8
		평년 Normals	3.4	6.3	12.1	18.9	24.0	27.2	28.8	29.4	25.3	20.0	12.4	5.4
		평년차 Diff.	0.4	0.4	0.6	-0.2	0.1	0.1	0.2	0.1	0.0	0.0	0.1	-0.2
	최저 Min.	'91~'00	-6.3	-5.2	-0.5	5.4	10.1	15.6	19.9	20.0	14.0	6.8	0.6	-4.5
		'01~'10	-6.4	-4.4	-0.3	5.1	10.6	15.4	19.8	20.1	14.7	7.4	0.7	-4.7
		'11~'20	-6.3	-4.5	0.3	5.8	11.3	16.6	20.9	21.0	14.8	7.7	2.0	-4.9
		평년 Normals	-6.3	-4.7	-0.1	5.4	10.6	15.9	20.2	20.3	14.5	7.3	1.1	-4.7
		평년차 Diff.	0.3	0.0	0.1	0.0	0.0	0.1	0.2	0.0	0.0	0.1	0.2	-0.2
	강수량 (mm)	합계 Sum.	'91~'00	13.8	20.7	47.2	78.8	119.8	168.8	257.9	299.2	141.3	57.9	42.4
'01~'10			26.6	32.6	47.6	90.7	117.5	166.5	352.0	286.3	145.1	33.1	24.2	20.5
'11~'20			16.3	35.6	51.4	99.2	87.1	129.0	318.5	238.8	128.6	85.6	56.2	26.7
평년 Normals			18.9	29.7	48.7	89.5	108.1	154.8	309.5	274.7	138.4	58.8	40.9	22.9
평년차 Diff.			-3.9	0.5	0.1	12.9	2.0	-8.4	0.8	11.0	-3.0	17.4	2.6	2.9
표준편차 S.D.		'91~'00	8.6	21.7	28.5	46.2	58.2	81.9	103.7	161.2	124.9	48.0	44.2	18.5
		'01~'10	24.9	24.3	32.6	72.6	47.2	100.7	185.9	153.2	91.2	27.4	22.0	13.8
		'11~'20	20.9	21.0	34.4	42.6	50.6	101.0	203.3	139.6	50.0	55.9	33.9	16.3
		평년 Normals	19.6	22.5	30.9	54.1	52.6	93.5	168.7	148.6	90.8	48.9	35.9	16.0
		평년차 Diff.												
상대습도(%) Relative Humidity	'91~'00	59.3	55.2	58.0	52.9	61.1	70.9	78.7	79.3	72.7	66.4	64.8	61.0	
	'01~'10	58.9	57.4	56.3	54.5	64.2	72.5	84.7	83.7	82.4	74.9	64.6	60.1	
	'11~'20	49.9	48.3	47.8	50.5	55.2	64.4	76.8	76.2	75.7	69.1	62.5	54.4	
	평년 Normals	56.0	53.6	54.0	52.6	60.2	69.2	80.1	79.7	76.9	70.1	63.9	58.5	
	평년차 Diff.	-1.5	-2.3	-2.3	-0.6	-0.8	-0.1	0.7	1.0	1.5	1.6	0.3	-1.2	

월별평년값  
MONTHLY NORMALS

273 문경 Mungyeong

요소 Element		월 Month	1 JAN.	2 FEB.	3 MAR.	4 APR.	5 MAY	6 JUN.	7 JUL.	8 AUG.	9 SEP.	10 OCT.	11 NOV.	12 DEC.
예 기 압 (hPa) Vapour Pressure	평균 Mean	'91~'00	3.4	3.6	5.2	7.5	11.4	17.3	23.2	23.3	16.2	9.9	6.3	4.1
		'01~'10	3.3	3.9	5.1	7.4	12.0	17.7	24.3	24.6	18.3	11.2	6.3	3.9
		'11~'20	3.1	3.4	4.6	6.9	10.9	16.4	23.3	23.6	16.9	10.5	6.5	3.6
		평년 Normals	3.3	3.6	5.0	7.3	11.4	17.1	23.6	23.9	17.1	10.6	6.4	3.9
		평년차 Diff.	0.1	-0.1	-0.1	-0.2	-0.3	-0.1	0.3	0.2	0.2	0.2	0.1	0.0
	표준편차 S.D.	'91~'00	0.4	0.6	0.6	1.5	1.0	1.8	1.5	2.1	2.5	1.6	0.8	0.6
		'01~'10	0.5	0.8	0.8	1.0	1.2	1.1	2.0	1.9	1.4	1.2	1.0	0.7
		'11~'20	0.7	0.7	0.9	0.7	1.3	1.9	1.4	2.5	1.8	1.4	1.2	0.6
		평년 Normals	0.6	0.7	0.8	1.1	1.2	1.7	1.7	2.2	2.1	1.4	1.0	0.6
	일조시간(hr) Sunshine	'91~'00	168.9	201.5	177.2	231.1	239.3	197.8	167.7	172.5	196.9	204.0	177.7	173.2
'01~'10		158.0	167.0	202.0	218.4	238.5	207.7	142.3	161.2	160.7	201.0	162.5	149.5	
'11~'20		175.9	184.2	222.0	211.5	247.1	190.4	136.7	156.1	158.7	198.2	149.9	160.9	
평년 Normals		167.6	183.6	200.4	220.3	241.7	198.6	148.9	163.0	171.2	201.1	163.4	161.2	
평년차 Diff.		-13.3	-1.4	-9.8	-15.0	-10.0	-18.8	-17.5	-25.1	-16.0	-13.8	-7.3	-6.1	
일사량(MJ/m <sup>2</sup> ) Solar radiation	'91~'00													
	'01~'10													
	'11~'20													
	평년 Normals													
	평년차 Diff.													
평균풍속(m/s) Mean Wind Speed			2.3	2.2	2.3	2.2	1.8	1.4	1.1	1.1	1.2	1.5	1.8	2.1
일 최대 강수량(mm) 1 Day Max. Precip.			10.7	15.5	19.4	35.6	46.4	69.7	80.7	74.3	55.1	28.6	18.0	11.6
전운량(1/10) Cloud Amount														
소형증발량(mm) Evaporation(Small)														
대형증발량(mm) Evaporation(Large)														
최저초상온도(°C) Min. Temp. on Grass			-9.3	-8.1	-3.7	2.2	7.9	14.1	19.3	19.5	13.1	4.8	-1.9	-7.6
지면온도(°C) Ground Temp.			-0.9	1.6	7.6	15.1	21.8	26.4	27.6	28.2	23.2	15.7	7.4	0.6
지중온도(°C) Underground Temp.	5cm													
	10cm													
	20cm													
	30cm													
	0.5m													
	1.0m													
	1.5m													
	3.0m													
5.0m														
안개계속시간(hr) Duration of the Fog														

월 별 평 년 값  
MONTHLY NORMALS

276 청송군 Cheongsonggun

요소 Element		월 Month	1	2	3	4	5	6	7	8	9	10	11	12
			JAN.	FEB.	MAR.	APR.	MAY	JUN.	JUL.	AUG.	SEP.	OCT.	NOV.	DEC.
기 압 (hPa)	해 면 S.L.P.	`91~`00												
		`01~`10												
		`11~`20	1024.4	1023.2	1019.1	1014.8	1011.2	1007.6	1007.3	1008.2	1014.0	1019.8	1022.4	1024.7
		평년 Normals	1024.4	1023.2	1019.1	1014.8	1011.2	1007.6	1007.3	1008.2	1014.0	1019.8	1022.4	1024.7
		평년차 Diff.												
	표준편차 S.D.	`91~`00												
		`01~`10												
		`11~`20	0.8	1.2	1.6	1.6	0.8	0.7	1.0	1.1	1.1	0.9	1.8	1.7
		평년 Normals	0.8	1.2	1.6	1.6	0.8	0.7	1.0	1.1	1.1	0.9	1.8	1.7
		평년차 Diff.												
기 온 (°C)	평균 Mean	`91~`00												
		`01~`10												
		`11~`20	-2.8	-0.2	5.2	11.0	16.8	20.6	24.1	24.4	18.6	12.2	5.8	-1.2
		평년 Normals	-2.8	-0.2	5.2	11.0	16.8	20.6	24.1	24.4	18.6	12.2	5.8	-1.2
		평년차 Diff.												
	표준편차 S.D.	`91~`00												
		`01~`10												
		`11~`20	1.9	1.3	1.0	1.3	0.5	0.7	1.2	1.1	0.7	1.0	1.4	1.7
		평년 Normals	1.9	1.3	1.0	1.3	0.5	0.7	1.2	1.1	0.7	1.0	1.4	1.7
		평년차 Diff.												
	최고 Max.	`91~`00												
		`01~`10												
		`11~`20	3.7	6.6	12.9	18.8	25.0	27.8	29.7	30.4	25.0	19.8	13.0	5.1
		평년 Normals	3.7	6.6	12.9	18.8	25.0	27.8	29.7	30.4	25.0	19.8	13.0	5.1
		평년차 Diff.												
	최저 Min.	`91~`00												
		`01~`10												
		`11~`20	-8.8	-6.4	-1.8	3.5	9.1	14.6	19.7	20.1	14.2	6.7	0.2	-6.8
		평년 Normals	-8.8	-6.4	-1.8	3.5	9.1	14.6	19.7	20.1	14.2	6.7	0.2	-6.8
		평년차 Diff.												
강 수 량 (mm)	합 계 Sum.	`91~`00												
		`01~`10												
		`11~`20	16.8	24.1	46.4	81.7	56.7	93.7	196.6	174.5	137.6	83.8	37.6	17.7
		평년 Normals	16.8	24.1	46.4	81.7	56.7	93.7	196.6	174.5	137.6	83.8	37.6	17.7
		평년차 Diff.												
	표준편차 S.D.	`91~`00												
		`01~`10												
		`11~`20	28.1	17.8	30.9	29.6	40.7	57.1	106.8	82.4	64.2	56.3	26.4	12.6
		평년 Normals	28.1	17.8	30.9	29.6	40.7	57.1	106.8	82.4	64.2	56.3	26.4	12.6
		평년차 Diff.												
상 대 습 도 (%) Relative Humidity	`91~`00													
	`01~`10													
	`11~`20	59.1	58.8	60.1	61.4	64.9	72.5	81.2	81.5	82.6	78.8	72.6	62.3	
	평년 Normals	59.1	58.8	60.1	61.4	64.9	72.5	81.2	81.5	82.6	78.8	72.6	62.3	
	평년차 Diff.													

월별평년값  
MONTHLY NORMALS

276 청송군 Cheongsonggun

요소 Element		월 Month	1 JAN.	2 FEB.	3 MAR.	4 APR.	5 MAY	6 JUN.	7 JUL.	8 AUG.	9 SEP.	10 OCT.	11 NOV.	12 DEC.
에 기 압 (hPa) Vapour Pressure	평균 Mean	`91~00												
		`01~10												
		`11~20	3.2	3.7	5.2	7.6	11.7	17.0	23.9	24.4	17.6	11.2	7.0	3.8
		평년 Normals	3.2	3.7	5.2	7.6	11.7	17.0	23.9	24.4	17.6	11.2	7.0	3.8
		평년차 Diff.												
	표준편차 S.D.	`91~00												
		`01~10												
		`11~20	0.8	0.7	0.8	0.6	1.3	1.8	2.0	2.6	1.8	1.5	1.5	0.8
		평년 Normals	0.8	0.7	0.8	0.6	1.3	1.8	2.0	2.6	1.8	1.5	1.5	0.8
		평년차 Diff.												
일조시간(hr) Sunshine	`91~00													
	`01~10													
	`11~20	184.1	175.4	216.7	209.3	244.2	183.2	151.3	163.7	130.5	162.3	139.9	168.6	
	평년 Normals	184.1	175.4	216.7	209.3	244.2	183.2	151.3	163.7	130.5	162.3	139.9	168.6	
	평년차 Diff.													
일사량(MJ/m <sup>2</sup> ) Solar radiation	`91~00													
	`01~10													
	`11~20	293.4	338.6	487.4	537.1	656.4	573.4	515.8	508.8	400.7	370.3	263.8	258.0	
	평년 Normals	293.4	338.6	487.4	537.1	656.4	573.4	515.8	508.8	400.7	370.3	263.8	258.0	
	평년차 Diff.													
평균풍속(m/s) Mean Wind Speed			1.7	1.6	1.7	1.8	1.5	1.2	1.0	1.0	0.8	1.0	1.3	1.8
일 최대 강수량(mm) 1 Day Max. Precip.			8.7	16.3	19.6	27.6	23.0	38.3	65.3	47.2	55.1	47.6	19.2	9.5
전 운 량 (1/10) Cloud Amount														
소형증발량(mm) Evaporation(Small)														
대형증발량(mm) Evaporation(Large)														
최저초상온도(°C) Min. Temp. on Grass			-11.8	-9.6	-5.5	0.3	5.9	12.5	18.6	19.2	12.7	4.6	-2.4	-9.5
지면온도(°C) Ground Temp.			-2.4	0.7	6.5	13.4	21.7	26.0	28.2	28.4	21.6	15.1	6.8	-0.9
지중온도(°C) Underground Temp.	5cm		-1.6	0.6	6.2	12.5	19.6	24.2	26.8	27.3	21.6	15.0	7.4	0.3
	10cm		-1.0	0.7	6.2	12.3	19.0	23.5	26.3	27.0	21.9	15.6	8.2	1.2
	20cm		-0.3	0.8	6.0	11.8	18.2	22.7	25.5	26.6	22.0	16.2	9.1	2.2
	30cm		0.6	1.3	6.0	11.5	17.5	21.9	24.8	26.2	22.2	16.8	10.2	3.4
	0.5m													
	1.0m													
	1.5m													
	3.0m													
5.0m														
안개계속시간(hr) Duration of the Fog														



월별평년값  
MONTHLY NORMALS

277 영덕 Yeongdeok

요소 Element		월 Month	1	2	3	4	5	6	7	8	9	10	11	12
			JAN.	FEB.	MAR.	APR.	MAY	JUN.	JUL.	AUG.	SEP.	OCT.	NOV.	DEC.
기압 (hPa)	해면 S.L.P.	'91~'00	1023.8	1022.2	1021.0	1016.2	1013.3	1010.4	1009.2	1011.8	1015.2	1020.3	1023.6	1025.0
		'01~'10	1022.5	1021.6	1018.0	1015.0	1011.6	1008.8	1007.6	1010.0	1015.2	1018.9	1021.1	1022.1
		'11~'20	1023.0	1022.3	1018.6	1014.5	1011.1	1007.9	1007.4	1008.3	1014.0	1019.2	1021.4	1023.3
		평년 Normals	1023.1	1022.0	1019.2	1015.3	1012.0	1009.1	1008.1	1010.0	1014.8	1019.5	1022.0	1023.5
		평년차 Diff.	-0.4	-0.5	-0.6	-0.3	-0.3	-0.3	-0.3	-0.4	-0.2	-0.1	-0.3	0.1
	표준편차 S.D.	'91~'00	2.4	1.8	2.5	2.4	3.0	2.1	2.1	2.5	2.1	2.3	2.5	1.8
		'01~'10	1.4	2.2	2.1	2.2	2.4	1.8	1.6	1.4	1.4	1.2	1.3	3.4
		'11~'20	0.8	1.3	1.7	1.7	0.9	0.9	1.1	1.3	1.1	0.9	1.8	1.5
		평년 Normals	1.7	1.8	2.4	2.2	2.4	1.9	1.8	2.3	1.7	1.7	2.2	2.6
		평년차 Diff.												
기온 (°C)	평균 Mean	'91~'00	1.0	2.5	6.4	12.3	16.3	19.6	23.8	23.9	19.9	14.7	8.9	3.6
		'01~'10	1.0	3.4	6.9	12.5	16.8	20.6	23.7	24.3	20.1	15.3	9.2	3.1
		'11~'20	1.0	2.9	7.7	12.7	18.1	21.1	24.8	25.4	20.4	15.1	9.5	2.7
		평년 Normals	1.0	2.9	7.0	12.5	17.1	20.4	24.1	24.5	20.1	15.0	9.2	3.1
		평년차 Diff.	0.3	0.5	0.6	0.2	0.4	0.3	0.4	0.1	0.1	0.2	0.4	-0.1
	표준편차 S.D.	'91~'00	0.9	1.4	1.4	1.0	0.6	1.2	2.0	1.8	0.9	1.0	1.0	1.1
		'01~'10	1.2	1.7	1.0	1.1	1.3	1.0	2.0	1.6	1.0	1.5	1.5	1.5
		'11~'20	1.9	1.2	1.0	1.2	1.0	0.8	1.7	1.3	0.8	0.8	1.3	1.8
		평년 Normals	1.3	1.4	1.2	1.1	1.2	1.2	1.9	1.7	0.9	1.1	1.2	1.5
	최고 Max.	'91~'00	6.1	7.9	11.7	18.0	22.1	24.5	28.1	28.1	24.9	20.5	14.7	8.8
		'01~'10	5.6	8.4	12.4	18.3	22.4	25.9	28.1	28.8	24.8	20.8	14.4	7.8
		'11~'20	5.7	8.1	13.5	18.9	24.2	26.6	29.5	30.4	25.4	20.8	14.8	7.4
		평년 Normals	5.8	8.1	12.5	18.4	22.9	25.6	28.6	29.1	25.0	20.7	14.6	8.0
		평년차 Diff.	0.1	0.4	0.7	0.2	0.4	0.5	0.5	0.3	0.2	0.0	0.0	-0.5
	최저 Min.	'91~'00	-3.3	-2.5	1.3	6.4	10.6	15.2	20.1	20.5	15.4	9.3	3.5	-1.0
		'01~'10	-2.9	-1.1	1.8	6.8	11.7	16.0	20.3	21.0	16.3	10.6	4.4	-1.1
		'11~'20	-3.1	-1.8	2.1	6.9	12.4	16.7	21.2	21.8	16.3	10.5	4.8	-1.6
		평년 Normals	-3.1	-1.8	1.7	6.7	11.6	16.0	20.5	21.1	16.0	10.1	4.2	-1.2
		평년차 Diff.	0.5	0.4	0.4	0.4	0.5	0.5	0.3	0.3	0.3	0.5	0.6	0.2
	강수량 (mm)	합계 Sum.	'91~'00	40.5	26.5	54.9	64.9	82.4	120.4	178.1	247.0	136.7	51.2	37.5
'01~'10			42.4	30.3	49.2	71.6	91.9	107.9	233.2	217.8	187.3	53.7	47.3	21.5
'11~'20			29.4	34.8	43.2	102.0	49.2	112.0	171.7	176.2	154.9	153.7	64.6	21.7
평년 Normals			37.4	30.5	49.1	79.5	74.5	113.4	194.3	213.6	159.6	86.2	49.8	24.3
평년차 Diff.			0.0	-6.9	-3.9	15.5	-1.1	-6.4	4.6	-3.3	3.7	33.0	4.2	0.1
표준편차 S.D.		'91~'00	34.2	26.2	35.2	33.2	47.4	74.9	107.3	141.9	110.8	49.3	40.4	42.1
		'01~'10	37.0	26.2	32.6	49.4	50.5	81.8	148.1	151.2	111.6	50.8	63.0	16.7
		'11~'20	34.8	29.9	34.5	45.3	44.8	69.9	126.6	108.9	78.6	150.6	62.6	15.7
		평년 Normals	34.6	26.7	33.3	44.8	49.6	73.3	127.1	133.8	100.2	104.6	55.5	27.0
		평년차 Diff.												
상대습도(%) Relative Humidity	'91~'00	59.6	59.3	64.8	63.7	67.4	76.9	79.0	81.3	77.2	70.0	64.0	57.7	
	'01~'10	50.2	51.8	56.8	56.8	65.6	71.4	78.7	78.6	77.4	67.3	55.7	48.8	
	'11~'20	45.5	50.9	53.2	57.3	59.3	73.6	78.5	79.7	79.3	69.5	60.0	48.0	
	평년 Normals	51.8	54.0	58.3	59.3	64.3	73.9	78.7	79.9	78.0	68.9	59.9	51.5	
	평년차 Diff.	-1.1	-2.0	-3.0	-1.4	-0.9	0.1	-0.4	-0.1	0.3	0.2	-0.3	-1.9	

월별평년값  
MONTHLY NORMALS

277 영덕 Yeongdeok

요소 Element		월 Month	1	2	3	4	5	6	7	8	9	10	11	12
			JAN.	FEB.	MAR.	APR.	MAY	JUN.	JUL.	AUG.	SEP.	OCT.	NOV.	DEC.
에 기 압 (hPa) Vapour Pressure	평균 Mean	`91~`00	4.1	4.5	6.2	9.1	12.2	17.5	23.1	23.9	18.0	11.8	7.5	4.8
		`01~`10	3.6	4.4	5.7	8.0	12.1	17.1	22.8	23.8	18.3	11.9	6.8	4.1
		`11~`20	3.5	4.2	5.5	8.0	11.7	17.9	24.1	25.5	18.8	12.0	7.5	4.0
		평년 Normals	3.7	4.3	5.8	8.4	12.0	17.5	23.4	24.4	18.3	11.9	7.3	4.3
		평년차 Diff.	0.1	0.0	-0.1	-0.2	0.0	0.4	0.3	0.1	0.1	0.2	0.2	0.2
	표준편차 S.D.	`91~`00	1.0	1.2	1.3	2.2	1.0	2.2	2.9	1.6	1.6	1.2	1.3	1.3
		`01~`10	0.5	1.0	0.6	0.7	0.6	1.1	1.9	2.1	1.7	1.6	1.2	0.7
		`11~`20	0.8	0.7	0.7	0.7	1.0	1.1	1.8	1.6	1.4	1.5	1.6	0.8
		평년 Normals	0.8	1.0	0.9	1.4	0.9	1.5	2.2	1.9	1.6	1.4	1.4	1.0
		평년차 Diff.												
일조시간(hr) Sunshine	`91~`00	204.3	202.8	206.4	239.9	237.3	186.6	180.5	185.6	201.7	196.0	188.4	197.0	
	`01~`10	189.1	181.8	206.4	223.0	240.4	218.8	178.9	194.0	171.2	205.2	191.4	191.2	
	`11~`20	192.5	177.8	219.4	222.0	253.1	198.9	175.1	186.5	165.5	194.3	163.5	182.7	
	평년 Normals	195.3	187.5	210.7	228.3	243.6	201.4	178.2	188.8	178.7	198.5	181.1	190.3	
	평년차 Diff.	-12.7	-7.8	-6.8	-13.9	-11.0	-14.2	-15.9	-20.8	-13.6	-19.0	-14.2	-14.1	
일사량(MJ/m <sup>2</sup> ) Solar radiation	`91~`00													
	`01~`10													
	`11~`20													
	평년 Normals													
	평년차 Diff.													
평균풍속(m/s) Mean Wind Speed			3.3	3.1	3.1	3.1	2.7	2.4	2.2	2.2	2.4	2.5	2.7	3.1
일 최대 강수량(mm) 1 Day Max. Precip.			19.2	15.1	19.5	35.9	32.1	46.9	62.6	78.3	75.0	45.6	20.7	13.3
전 운 량 (1/10) Cloud Amount														
소형증발량(mm) Evaporation(Small)														
대형증발량(mm) Evaporation(Large)														
최저초상온도(°C) Min. Temp. on Grass			-6.7	-5.0	-1.0	4.3	9.4	14.3	19.1	19.7	14.4	7.8	1.2	-4.7
지면온도(°C) Ground Temp.			0.4	3.1	8.3	15.3	21.7	25.6	27.9	28.5	23.1	16.7	8.9	2.0
지중온도(°C) Underground Temp.	5cm													
	10cm													
	20cm													
	30cm													
	0.5m													
	1.0m													
	1.5m													
	3.0m													
5.0m														
안개계속시간(hr) Duration of the Fog														

월별평년값  
MONTHLY NORMALS

278 의성 Uiseong

요소 Element		월 Month	1	2	3	4	5	6	7	8	9	10	11	12
			JAN.	FEB.	MAR.	APR.	MAY	JUN.	JUL.	AUG.	SEP.	OCT.	NOV.	DEC.
기압 (hPa)	해면 S.L.P.	'91~'00	1024.0	1022.1	1020.1	1015.0	1011.1	1007.5	1006.7	1008.9	1013.1	1019.0	1022.9	1024.8
		'01~'10	1024.1	1022.8	1018.6	1015.2	1011.3	1008.2	1007.0	1009.4	1014.6	1019.3	1022.3	1024.0
		'11~'20	1024.9	1023.5	1019.3	1014.8	1011.2	1007.4	1007.2	1008.0	1013.7	1019.6	1022.5	1025.0
		평년 Normals	1024.3	1022.8	1019.3	1015.0	1011.2	1007.7	1007.0	1008.8	1013.8	1019.3	1022.6	1024.6
		평년차 Diff.	0.1	0.0	-0.1	-0.3	-0.3	-0.4	-0.2	-0.3	-0.3	-0.2	-0.3	0.0
	표준편차 S.D.	'91~'00	2.3	1.9	2.8	1.9	2.4	1.2	1.1	1.2	1.5	1.3	2.4	1.7
		'01~'10	1.5	1.9	1.8	1.7	1.5	1.6	1.1	0.8	1.0	1.1	1.1	2.8
		'11~'20	1.0	1.0	1.7	1.5	0.9	0.9	1.0	1.1	1.2	0.8	1.6	1.6
		평년 Normals	1.7	1.7	2.2	1.7	1.7	1.3	1.1	1.1	1.4	1.1	1.8	2.1
		평년차 Diff.												
기온 (°C)	평균 Mean	'91~'00	-3.3	-1.1	4.7	11.5	16.4	21.1	24.5	24.5	19.4	12.2	5.0	-0.9
		'01~'10	-2.9	0.2	5.2	11.6	16.9	21.4	24.5	24.8	19.9	12.8	5.1	-1.2
		'11~'20	-3.0	0.0	6.0	12.0	18.0	22.3	25.5	25.9	20.1	13.1	6.3	-1.3
		평년 Normals	-3.0	-0.3	5.3	11.7	17.1	21.6	24.8	25.1	19.8	12.7	5.5	-1.1
		평년차 Diff.	0.5	0.5	0.6	0.2	0.3	0.4	0.3	0.3	0.4	0.4	0.5	0.1
	표준편차 S.D.	'91~'00	1.1	1.3	1.2	1.4	0.7	0.9	1.5	1.6	1.2	1.2	1.4	1.2
		'01~'10	1.4	1.7	0.9	1.1	0.7	0.9	1.4	1.5	1.2	1.5	1.9	1.6
		'11~'20	2.1	1.4	1.2	1.3	0.5	0.6	1.4	1.4	0.9	1.2	1.7	1.8
		평년 Normals	1.5	1.6	1.2	1.2	0.9	0.9	1.5	1.6	1.1	1.3	1.7	1.5
	최고 Max.	'91~'00	4.7	7.4	12.8	20.4	24.7	28.0	30.4	30.5	26.7	21.3	14.0	7.7
		'01~'10	4.8	8.0	13.1	20.0	24.9	28.4	29.9	30.6	26.5	21.4	13.8	6.5
		'11~'20	5.0	7.9	14.4	20.4	26.4	29.3	31.2	32.0	26.8	21.4	14.2	6.3
		평년 Normals	4.8	7.8	13.4	20.3	25.4	28.6	30.5	31.0	26.6	21.4	14.0	6.8
		평년차 Diff.	0.5	0.7	0.8	0.2	0.6	0.5	0.6	0.4	0.3	0.3	0.4	-0.2
	최저 Min.	'91~'00	-9.9	-8.6	-2.6	2.8	8.3	14.7	19.6	19.8	13.5	5.0	-1.9	-7.6
		'01~'10	-9.3	-6.7	-2.1	3.2	9.3	15.0	20.2	20.4	14.9	6.3	-1.6	-7.3
		'11~'20	-9.7	-7.1	-1.9	3.8	9.6	15.9	20.9	21.3	14.8	6.7	0.0	-7.5
		평년 Normals	-9.6	-7.5	-2.2	3.3	9.0	15.2	20.3	20.5	14.4	6.0	-1.2	-7.5
		평년차 Diff.	0.4	0.1	0.2	0.2	0.2	0.4	0.3	0.3	0.3	0.5	0.5	0.1
	강수량 (mm)	합계 Sum.	'91~'00	15.7	15.9	43.9	66.8	81.2	131.5	207.9	231.0	101.1	29.4	34.0
'01~'10			18.0	27.9	35.0	72.9	92.4	127.3	264.0	283.3	154.1	27.0	21.2	17.8
'11~'20			13.0	24.1	45.6	81.2	62.2	88.5	192.5	174.5	117.6	68.3	36.2	16.8
평년 Normals			15.5	22.6	41.5	73.6	78.6	115.8	221.4	229.6	124.3	41.5	30.5	16.3
평년차 Diff.			-2.5	-2.2	0.0	7.7	0.3	-16.2	-9.8	-0.4	-7.4	9.8	-1.0	1.1
표준편차 S.D.		'91~'00	8.5	17.3	27.7	39.7	39.9	78.9	101.4	128.1	90.9	22.6	35.6	15.1
		'01~'10	17.4	18.6	26.0	64.3	45.8	78.8	200.5	163.4	105.6	22.7	18.3	13.0
		'11~'20	17.6	18.3	30.5	32.3	35.8	42.3	102.2	90.8	59.6	38.7	24.6	11.4
		평년 Normals	14.7	18.2	27.6	46.2	41.3	69.3	141.0	134.1	87.4	34.0	27.0	12.9
상대습도(%) Relative Humidity		'91~'00	68.5	64.4	63.9	58.3	62.7	68.8	75.7	77.2	75.1	72.2	71.3	69.0
	'01~'10	64.9	61.7	59.4	56.5	61.8	65.8	75.3	74.3	74.9	73.1	70.2	68.0	
	'11~'20	61.0	57.8	57.0	58.9	61.7	67.3	77.5	77.6	78.9	76.3	71.9	65.0	
	평년 Normals	64.8	61.3	60.1	57.9	62.1	67.3	76.2	76.4	76.3	73.9	71.1	67.3	
	평년차 Diff.	-1.8	-3.0	-3.0	-0.8	-0.5	-0.1	0.7	0.6	0.6	0.9	-0.3	-1.9	

월별평년값  
MONTHLY NORMALS

278 의성 Uiseong

요소 Element		월 Month	1	2	3	4	5	6	7	8	9	10	11	12
			JAN.	FEB.	MAR.	APR.	MAY	JUN.	JUL.	AUG.	SEP.	OCT.	NOV.	DEC.
에 기 압 (hPa) Vapour Pressure	평균 Mean	'91~'00	3.3	3.6	5.3	7.7	11.3	16.9	23.1	23.5	16.8	10.1	6.3	4.0
		'01~'10	3.3	3.9	5.2	7.4	11.4	16.5	23.0	23.2	17.5	10.9	6.4	3.9
		'11~'20	3.2	3.6	5.1	7.7	11.7	17.2	24.6	25.1	18.1	11.4	7.0	3.8
		평년 Normals	3.3	3.7	5.2	7.6	11.5	16.9	23.6	23.9	17.5	10.8	6.6	3.9
		평년차 Diff.	0.1	-0.1	-0.1	-0.1	0.0	0.2	0.5	0.4	0.4	0.4	0.2	0.0
	표준편차 S.D.	'91~'00	0.4	0.7	0.7	1.4	0.9	2.1	2.0	1.9	1.7	1.1	0.9	0.6
		'01~'10	0.4	0.9	0.7	0.8	0.9	1.8	1.9	2.8	2.3	1.5	1.1	0.6
		'11~'20	0.7	0.7	0.8	1.0	1.2	1.8	1.7	1.8	1.7	1.7	1.4	0.7
		평년 Normals	0.5	0.8	0.7	1.0	1.0	1.9	1.9	2.3	1.9	1.5	1.2	0.6
		평년차 Diff.												
일조시간(hr) Sunshine	'91~'00	168.1	188.7	193.6	224.7	225.3	184.0	165.7	164.9	170.6	178.6	160.3	165.5	
	'01~'10	180.9	172.0	195.2	206.0	225.8	197.0	138.2	147.2	132.9	171.8	167.7	173.3	
	'11~'20	184.9	180.2	217.8	206.9	252.6	192.9	161.3	170.6	147.9	185.7	152.4	174.3	
	평년 Normals	177.9	180.3	202.2	212.5	234.6	191.3	155.0	160.8	149.8	178.7	160.2	171.0	
	평년차 Diff.	0.0	2.6	1.5	-9.7	-0.8	-9.7	-6.9	-14.1	-9.7	-8.6	-2.3	1.4	
일사량(MJ/m <sup>2</sup> ) Solar radiation	'91~'00													
	'01~'10													
	'11~'20													
	평년 Normals													
	평년차 Diff.													
평균풍속(m/s) Mean Wind Speed			1.2	1.3	1.5	1.5	1.3	1.1	1.0	0.9	0.9	0.9	1.0	1.2
일 최대 강수량(mm) 1 Day Max. Precip.			9.0	12.4	16.7	28.8	31.7	47.6	65.0	69.6	48.7	22.0	15.5	9.4
전 운 량 (1/10) Cloud Amount														
소형증발량(mm) Evaporation(Small)														
대형증발량(mm) Evaporation(Large)														
최저초상온도(°C) Min. Temp. on Grass			-13.1	-10.9	-5.6	0.3	6.2	13.1	18.8	19.0	12.2	3.0	-4.7	-10.8
지면온도(°C) Ground Temp.			-1.6	1.1	6.8	14.0	20.8	25.7	28.1	28.5	23.0	15.4	6.9	0.0
지중온도(°C) Underground Temp.	5cm													
	10cm													
	20cm													
	30cm													
	0.5m													
	1.0m													
	1.5m													
	3.0m													
5.0m														
안개계속시간(hr) Duration of the Fog														

월별평년값  
MONTHLY NORMALS

279 구미 Gumi

요소 Element		월 Month	1	2	3	4	5	6	7	8	9	10	11	12
			JAN.	FEB.	MAR.	APR.	MAY	JUN.	JUL.	AUG.	SEP.	OCT.	NOV.	DEC.
기압 (hPa)	해면 S.L.P.	'91~'00	1024.3	1022.4	1020.3	1015.3	1011.7	1008.2	1007.5	1009.6	1013.8	1019.6	1023.4	1025.3
		'01~'10	1023.8	1022.5	1018.4	1015.0	1011.1	1008.0	1006.9	1009.3	1014.4	1019.0	1022.1	1023.6
		'11~'20	1024.8	1023.5	1019.3	1014.8	1011.3	1007.5	1007.3	1008.1	1013.8	1019.7	1022.5	1025.1
		평년 Normals	1024.3	1022.8	1019.3	1015.0	1011.4	1007.9	1007.2	1009.0	1014.0	1019.4	1022.7	1024.7
		평년차 Diff.	0.0	-0.1	-0.2	-0.3	-0.2	-0.3	-0.2	-0.2	-0.2	-0.2	-0.1	-0.2
	표준편차 S.D.	'91~'00	1.1	1.1	1.6	1.5	1.7	1.1	1.0	1.0	0.9	1.2	1.7	1.0
		'01~'10	1.4	1.9	1.8	1.9	1.7	1.7	1.3	0.9	1.0	1.0	1.3	2.8
		'11~'20	0.9	1.1	1.6	1.6	0.8	0.7	0.9	1.1	1.0	0.8	1.6	1.6
		평년 Normals	1.2	1.4	1.8	1.6	1.4	1.2	1.1	1.2	1.0	1.1	1.6	2.0
		평년차 Diff.												
기온 (°C)	평균 Mean	'91~'00	-1.0	1.1	6.3	13.0	17.7	22.0	25.1	25.0	20.1	13.5	6.7	1.1
		'01~'10	-0.5	2.3	7.1	13.5	18.5	22.5	25.1	25.4	20.8	14.4	7.3	1.1
		'11~'20	-0.3	2.1	7.9	13.5	19.5	23.3	25.9	26.3	20.8	14.6	8.2	1.2
		평년 Normals	-0.6	1.8	7.1	13.3	18.6	22.6	25.3	25.6	20.6	14.2	7.4	1.1
		평년차 Diff.	0.7	0.7	0.9	0.4	0.6	0.5	0.4	0.4	0.5	0.6	0.6	0.3
	표준편차 S.D.	'91~'00	0.8	1.2	1.3	1.2	0.9	0.9	1.6	1.6	1.1	1.3	1.2	0.9
		'01~'10	1.2	1.6	1.0	1.2	0.6	0.9	1.6	1.2	0.9	1.1	1.3	1.5
		'11~'20	2.0	1.4	1.2	1.3	0.8	0.5	1.3	1.2	0.6	1.0	1.4	1.7
		평년 Normals	1.4	1.5	1.3	1.2	1.0	0.9	1.5	1.4	0.9	1.2	1.4	1.4
	최고 Max.	'91~'00	4.9	7.6	13.0	20.5	24.9	27.8	30.2	30.3	26.7	21.3	13.9	7.7
		'01~'10	5.0	8.3	13.5	20.4	25.2	28.4	29.8	30.5	26.4	21.4	14.0	6.8
		'11~'20	4.9	7.9	14.4	20.2	26.1	28.9	30.6	31.3	26.2	20.9	13.9	6.3
		평년 Normals	4.9	7.9	13.6	20.4	25.4	28.4	30.2	30.7	26.4	21.2	13.9	6.9
		평년차 Diff.	0.6	0.7	0.9	0.2	0.5	0.5	0.4	0.3	0.2	0.1	0.4	0.0
	최저 Min.	'91~'00	-6.2	-4.8	0.0	5.7	10.8	16.7	20.9	21.0	15.0	7.3	0.8	-4.4
		'01~'10	-5.1	-3.1	1.1	6.6	12.2	17.2	21.3	21.6	16.4	9.0	1.7	-3.5
		'11~'20	-4.9	-3.0	1.7	7.1	12.9	18.2	22.1	22.3	16.5	9.5	3.4	-3.3
		평년 Normals	-5.4	-3.6	0.9	6.5	12.0	17.4	21.4	21.6	16.0	8.6	2.0	-3.7
		평년차 Diff.	0.8	0.7	0.6	0.7	0.7	0.6	0.5	0.4	0.7	0.9	0.9	0.5
	강수량 (mm)	합계 Sum.	'91~'00	17.1	20.8	52.3	73.8	80.3	136.4	201.5	238.3	138.9	38.4	37.6
'01~'10			20.7	31.7	39.9	70.8	94.8	123.7	261.8	290.2	153.1	29.0	19.6	20.2
'11~'20			17.3	28.7	51.0	92.3	60.9	100.7	238.6	239.8	150.7	92.6	41.2	18.2
평년 Normals			18.4	27.0	47.7	79.0	78.7	120.3	233.9	256.1	147.6	53.3	32.8	18.3
평년차 Diff.			-1.8	-1.2	2.3	12.7	1.7	-10.0	-4.0	19.1	1.3	17.9	0.9	1.5
표준편차 S.D.		'91~'00	8.6	22.4	30.6	41.8	44.4	99.3	94.5	119.3	126.2	40.7	40.1	17.5
		'01~'10	20.0	21.5	30.0	47.5	48.5	75.2	182.7	179.4	140.4	28.2	15.6	12.3
		'11~'20	17.6	17.2	37.1	35.6	35.6	50.4	97.4	111.6	89.2	69.1	31.9	12.6
		평년 Normals	15.7	20.3	32.1	41.6	44.0	76.3	129.3	137.4	116.5	55.3	31.3	13.9
		평년차 Diff.												
상대습도(%) Relative Humidity	'91~'00	63.2	58.3	58.0	54.1	61.1	68.9	76.2	76.4	73.2	68.5	68.5	66.0	
	'01~'10	57.9	55.6	52.1	51.8	57.6	63.1	73.1	73.6	73.1	68.3	62.4	59.9	
	'11~'20	57.9	55.0	54.0	55.9	59.5	68.4	81.1	81.0	80.5	75.5	70.5	62.9	
	평년 Normals	59.7	56.3	54.7	53.9	59.4	66.8	76.8	77.0	75.6	70.8	67.1	62.9	
	평년차 Diff.	-1.5	-2.9	-3.3	-1.4	-1.3	-0.7	0.8	1.0	1.0	1.4	0.3	-1.4	

월별평년값  
MONTHLY NORMALS

279 구미 Gumi

요소 Element		월 Month	1	2	3	4	5	6	7	8	9	10	11	12
			JAN.	FEB.	MAR.	APR.	MAY	JUN.	JUL.	AUG.	SEP.	OCT.	NOV.	DEC.
에 기 압 (hPa) Vapour Pressure	평균 Mean	'91~'00	3.6	3.9	5.4	8.0	12.0	17.8	24.0	24.0	17.1	10.5	6.8	4.4
		'01~'10	3.5	4.1	5.2	7.7	11.8	16.9	23.1	23.8	18.0	11.2	6.5	4.2
		'11~'20	3.6	4.1	5.7	8.3	12.8	18.9	26.7	27.3	19.6	12.5	7.9	4.4
		평년 Normals	3.6	4.0	5.4	8.0	12.2	17.9	24.6	25.0	18.2	11.4	7.1	4.3
		평년차 Diff.	0.1	0.0	0.0	0.0	0.1	0.4	0.8	0.9	0.7	0.7	0.4	0.0
	표준편차 S.D.	'91~'00	0.4	0.6	0.7	1.7	1.2	1.9	1.6	2.1	1.9	1.0	1.0	0.6
		'01~'10	0.4	0.7	0.6	1.0	0.9	1.4	2.1	2.2	2.0	1.3	1.1	0.6
		'11~'20	0.9	0.8	1.2	1.4	1.6	1.7	2.4	2.2	2.1	2.0	1.5	0.9
		평년 Normals	0.6	0.7	0.8	1.4	1.3	1.8	2.5	2.6	2.2	1.7	1.3	0.7
	일조시간(hr) Sunshine	'91~'00	167.9	189.9	195.0	227.6	234.7	186.4	172.9	166.8	188.0	186.2	162.2	169.0
'01~'10		157.9	165.9	195.7	218.2	227.6	193.9	149.8	156.7	146.9	181.8	156.6	149.3	
'11~'20		174.7	172.9	220.6	222.8	254.7	202.1	169.9	187.0	164.0	189.6	151.4	157.5	
평년 Normals		166.8	176.2	203.8	222.9	239.0	194.1	164.2	170.3	165.6	185.9	156.7	158.6	
평년차 Diff.		0.1	2.9	5.8	-0.8	3.4	-4.6	-5.9	-9.5	-5.6	-8.7	-1.6	-0.9	
일사량(MJ/m <sup>2</sup> ) Solar radiation	'91~'00													
	'01~'10													
	'11~'20													
	평년 Normals													
	평년차 Diff.													
평균풍속(m/s) Mean Wind Speed			1.8	1.8	1.8	1.8	1.6	1.3	1.1	1.1	1.1	1.2	1.3	1.6
일 최대 강수량(mm) 1 Day Max. Precip.			10.1	14.4	19.4	31.9	33.8	47.1	65.8	79.6	65.2	29.6	14.9	10.6
전 운 량 (1/10) Cloud Amount														
소형증발량(mm) Evaporation(Small)														
대형증발량(mm) Evaporation(Large)														
최저초상온도(°C) Min. Temp. on Grass			-9.2	-7.4	-2.6	3.1	9.0	15.4	20.3	20.6	14.4	5.8	-1.4	-7.2
지면온도(°C) Ground Temp.			-0.4	2.3	8.3	15.7	22.3	27.0	28.8	29.3	24.1	16.7	8.2	1.2
지중온도(°C) Underground Temp.	5cm													
	10cm													
	20cm													
	30cm													
	0.5m													
	1.0m													
	1.5m													
	3.0m													
5.0m														
안개계속시간(hr) Duration of the Fog														

월별평년값  
MONTHLY NORMALS

281 영천 Yeongcheon

요소 Element		월 Month	1	2	3	4	5	6	7	8	9	10	11	12
			JAN.	FEB.	MAR.	APR.	MAY	JUN.	JUL.	AUG.	SEP.	OCT.	NOV.	DEC.
기압 (hPa)	해면 S.L.P.	'91~'00	1023.5	1021.7	1019.9	1015.1	1011.6	1008.2	1007.4	1009.5	1013.5	1019.3	1023.1	1024.9
		'01~'10	1023.7	1022.6	1018.7	1015.5	1011.7	1008.7	1007.6	1009.8	1014.8	1019.3	1022.2	1023.7
		'11~'20	1024.1	1023.0	1019.0	1014.8	1011.3	1007.7	1007.4	1008.1	1013.7	1019.4	1022.1	1024.5
		평년 Normals	1023.8	1022.4	1019.2	1015.1	1011.5	1008.2	1007.5	1009.1	1014.0	1019.3	1022.5	1024.3
		평년차 Diff.	0.2	0.2	0.1	-0.1	0.0	-0.1	0.1	0.0	0.1	0.2	0.0	0.3
	표준편차 S.D.	'91~'00	1.1	1.5	1.4	1.7	1.7	1.3	1.3	1.2	1.1	1.4	1.5	1.2
		'01~'10	1.5	1.9	1.8	1.6	1.6	1.6	1.2	0.9	1.1	1.3	1.2	3.0
		'11~'20	0.8	1.2	1.6	1.6	0.8	0.7	0.8	1.2	1.0	0.9	1.8	1.7
		평년 Normals	1.2	1.6	1.6	1.6	1.4	1.3	1.1	1.3	1.2	1.2	1.5	2.1
		평년차 Diff.												
기온 (°C)	평균 Mean	'91~'00	-0.8	1.2	6.0	12.5	17.2	21.2	24.8	24.8	20.1	13.6	6.9	1.2
		'01~'10	-0.5	2.0	6.6	12.6	17.5	21.7	24.7	25.2	20.4	14.2	6.9	1.0
		'11~'20	-0.3	2.0	7.4	12.9	18.6	22.2	25.7	26.1	20.6	14.5	8.1	1.1
		평년 Normals	-0.5	1.7	6.6	12.7	17.8	21.7	25.0	25.3	20.4	14.1	7.3	1.1
		평년차 Diff.	0.5	0.5	0.6	0.2	0.5	0.4	0.4	0.2	0.4	0.4	0.4	0.2
	표준편차 S.D.	'91~'00	0.8	1.1	1.0	1.0	1.1	0.9	2.0	1.9	0.9	1.1	1.2	1.1
		'01~'10	1.2	1.5	0.9	1.2	0.7	1.0	1.6	1.3	0.9	1.2	1.4	1.5
		'11~'20	1.9	1.4	1.0	1.3	0.9	0.6	1.6	1.2	0.7	1.1	1.4	1.7
		평년 Normals	1.3	1.3	1.1	1.2	1.1	0.9	1.8	1.5	0.9	1.1	1.4	1.4
	최고 Max.	'91~'00	5.3	7.9	12.8	19.8	24.3	27.0	29.7	29.7	26.2	21.3	14.4	8.2
		'01~'10	5.5	8.7	13.4	20.1	24.6	27.8	29.5	30.5	26.2	21.7	14.5	7.2
		'11~'20	5.7	8.4	14.5	19.9	25.8	28.1	30.6	31.3	26.3	21.4	14.8	7.1
		평년 Normals	5.5	8.3	13.6	19.9	24.9	27.6	29.9	30.5	26.2	21.5	14.6	7.5
		평년차 Diff.	0.5	0.6	0.8	0.1	0.4	0.3	0.4	0.2	0.2	0.1	0.4	-0.1
	최저 Min.	'91~'00	-6.2	-4.9	-0.4	4.9	10.0	15.9	20.6	20.7	14.8	7.1	0.6	-4.7
		'01~'10	-5.9	-4.1	-0.1	5.1	10.8	16.2	20.8	21.1	15.8	8.0	0.5	-4.4
		'11~'20	-5.6	-3.8	0.5	5.8	11.5	16.9	21.5	21.9	15.9	8.7	2.3	-4.1
		평년 Normals	-5.9	-4.2	0.0	5.3	10.8	16.3	21.0	21.2	15.5	7.9	1.1	-4.4
		평년차 Diff.	0.5	0.3	0.2	0.3	0.4	0.4	0.4	0.2	0.4	0.5	0.4	0.2
	강수량 (mm)	합계 Sum.	'91~'00	23.6	19.8	54.3	67.9	89.7	148.5	211.8	261.7	128.3	33.0	38.4
'01~'10			21.7	30.6	35.5	65.5	107.3	131.4	269.2	218.7	138.0	28.7	22.5	19.5
'11~'20			20.9	27.7	60.4	95.7	60.4	98.1	208.3	219.1	146.6	84.0	33.9	21.0
평년 Normals			22.1	26.0	50.0	76.4	85.8	126.0	229.8	233.2	137.6	48.6	31.6	18.8
평년차 Diff.			-0.5	-1.3	3.1	14.0	-1.4	-9.8	5.4	7.9	2.6	16.8	-1.2	3.6
표준편차 S.D.		'91~'00	14.0	18.8	35.6	33.5	40.4	102.3	124.7	113.6	107.5	20.4	39.4	19.4
		'01~'10	19.4	20.3	25.5	40.2	50.1	86.1	172.9	137.9	88.8	24.9	21.8	9.9
		'11~'20	29.3	19.2	38.0	35.3	43.3	65.2	81.0	122.9	96.7	46.1	22.9	15.8
		평년 Normals	21.1	19.3	34.1	37.8	47.5	85.6	130.2	122.5	94.8	40.4	29.0	15.1
상대습도(%) Relative Humidity		'91~'00	59.8	57.3	59.8	56.8	60.5	69.1	75.0	75.9	71.5	66.4	66.3	63.3
	'01~'10	58.4	57.4	56.7	55.1	61.8	66.5	75.1	73.9	74.8	69.3	63.4	59.8	
	'11~'20	52.3	53.8	54.4	56.5	58.8	67.4	74.1	75.2	76.2	71.1	65.4	56.5	
	평년 Normals	56.8	56.2	57.0	56.1	60.3	67.7	74.7	75.0	74.2	68.9	65.0	59.9	
	평년차 Diff.	-1.2	-2.0	-2.4	-0.9	-1.6	-0.9	-0.6	0.2	0.4	0.6	0.0	-1.4	

월별평년값  
MONTHLY NORMALS

281 영천 Yeongcheon

요소 Element		월 Month	1	2	3	4	5	6	7	8	9	10	11	12
			JAN.	FEB.	MAR.	APR.	MAY	JUN.	JUL.	AUG.	SEP.	OCT.	NOV.	DEC.
에 기 압 (hPa) Vapour Pressure	평균 Mean	`91~`00	3.5	3.8	5.5	8.0	11.4	17.1	23.2	23.5	16.7	10.3	6.6	4.3
		`01~`10	3.5	4.2	5.5	7.7	11.9	17.0	23.2	23.6	18.0	11.3	6.5	4.1
		`11~`20	3.3	4.0	5.5	7.9	11.7	17.3	23.7	24.7	18.2	11.6	7.3	4.0
		평년 Normals	3.5	4.0	5.5	7.9	11.7	17.1	23.4	23.9	17.6	11.0	6.8	4.1
		평년차 Diff.	0.1	0.0	0.0	-0.1	-0.1	0.1	0.2	0.2	0.3	0.3	0.2	0.0
	표준편차 S.D.	`91~`00	0.4	0.7	0.8	1.6	1.0	1.6	1.8	1.0	1.7	1.3	0.8	0.6
		`01~`10	0.5	0.9	0.6	0.7	0.7	1.1	1.6	2.4	1.6	1.4	1.2	0.6
		`11~`20	0.7	0.8	0.9	0.9	1.0	1.3	1.1	1.3	1.5	1.5	1.5	0.8
		평년 Normals	0.5	0.8	0.7	1.1	0.9	1.3	1.5	1.7	1.7	1.5	1.2	0.7
		평년차 Diff.												
일조시간(hr) Sunshine	`91~`00	168.7	190.5	194.5	218.9	220.0	177.4	161.4	169.0	175.8	187.2	162.5	159.4	
	`01~`10	153.3	182.2	213.0	226.5	236.2	208.7	170.3	186.5	158.0	193.7	153.9	136.0	
	`11~`20	176.7	180.2	225.9	215.9	246.6	187.5	158.7	183.3	153.6	194.1	150.7	164.1	
	평년 Normals	166.2	184.3	211.1	220.4	234.3	191.2	163.4	180.0	162.0	191.6	155.7	153.2	
	평년차 Diff.	-3.2	4.8	7.7	-2.3	2.2	-5.6	-8.9	-7.2	-5.4	-7.2	-4.7	-3.4	
일사량(MJ/m <sup>2</sup> ) Solar radiation	`91~`00													
	`01~`10													
	`11~`20													
	평년 Normals													
	평년차 Diff.													
평균풍속(m/s) Mean Wind Speed			2.3	2.1	2.1	2.1	1.9	1.7	1.6	1.5	1.4	1.4	1.7	2.2
일 최대 강수량(mm) 1 Day Max. Precip.			11.8	14.8	18.3	30.5	35.6	46.2	73.5	75.2	57.2	26.1	15.1	10.9
전 운 량 (1/10) Cloud Amount														
소형증발량(mm) Evaporation(Small)														
대형증발량(mm) Evaporation(Large)														
최저초상온도(°C) Min. Temp. on Grass			-10.1	-8.6	-3.9	1.7	7.5	13.8	19.2	19.5	13.1	4.7	-2.6	-8.2
지면온도(°C) Ground Temp.			0.1	2.6	8.4	15.3	21.2	25.2	27.4	28.2	23.0	16.3	8.1	1.6
지중온도(°C) Underground Temp.	5cm													
	10cm													
	20cm													
	30cm													
	0.5m													
	1.0m													
	1.5m													
	3.0m													
5.0m														
안개계속시간(hr) Duration of the Fog														



월 별 평 년 값  
MONTHLY NORMALS

283 경주시 GyeongJu

요소 Element		월 Month	1 JAN.	2 FEB.	3 MAR.	4 APR.	5 MAY	6 JUN.	7 JUL.	8 AUG.	9 SEP.	10 OCT.	11 NOV.	12 DEC.
기 압 (hPa)	해 면 S.L.P.	`91~`00												
		`01~`10												
		`11~`20	1023.8	1022.7	1019.0	1014.8	1011.4	1008.0	1007.7	1008.3	1013.9	1019.3	1021.9	1024.1
		평년 Normals	1023.8	1022.7	1019.0	1014.8	1011.4	1008.0	1007.7	1008.3	1013.9	1019.3	1021.9	1024.1
		평년차 Diff.												
	표준편차 S.D.	`91~`00												
		`01~`10												
		`11~`20	0.8	1.1	1.7	1.6	0.8	0.7	1.0	1.2	1.1	0.8	1.7	1.6
		평년 Normals	0.8	1.1	1.7	1.6	0.8	0.7	1.0	1.2	1.1	0.8	1.7	1.6
		평년차 Diff.												
기 온 (°C)	평균 Mean	`91~`00												
		`01~`10												
		`11~`20	0.3	2.3	7.4	12.7	18.4	21.9	25.4	25.9	20.5	14.8	8.7	1.9
		평년 Normals	0.3	2.3	7.4	12.7	18.4	21.9	25.4	25.9	20.5	14.8	8.7	1.9
		평년차 Diff.												
	표준편차 S.D.	`91~`00												
		`01~`10												
		`11~`20	2.0	1.4	1.2	1.3	0.9	0.8	1.6	1.4	0.7	0.9	1.3	1.8
		평년 Normals	2.0	1.4	1.2	1.3	0.9	0.8	1.6	1.4	0.7	0.9	1.3	1.8
		평년차 Diff.												
	최고 Max.	`91~`00												
		`01~`10												
		`11~`20	5.9	8.4	14.4	19.7	25.7	27.7	30.6	31.4	26.2	21.6	15.3	7.7
		평년 Normals	5.9	8.4	14.4	19.7	25.7	27.7	30.6	31.4	26.2	21.6	15.3	7.7
		평년차 Diff.												
	최저 Min.	`91~`00												
		`01~`10												
		`11~`20	-4.7	-3.1	1.0	6.0	11.7	17.0	21.4	21.9	16.2	9.3	3.0	-3.2
		평년 Normals	-4.7	-3.1	1.0	6.0	11.7	17.0	21.4	21.9	16.2	9.3	3.0	-3.2
		평년차 Diff.												
강 수 량 (mm)	합 계 Sum.	`91~`00												
		`01~`10												
		`11~`20	32.2	30.8	59.7	96.1	55.3	100.6	190.1	191.9	194.1	108.2	37.8	24.4
		평년 Normals	32.2	30.8	59.7	96.1	55.3	100.6	190.1	191.9	194.1	108.2	37.8	24.4
		평년차 Diff.												
	표준편차 S.D.	`91~`00												
		`01~`10												
		`11~`20	47.1	22.7	40.4	30.1	32.3	62.5	82.7	138.7	134.6	80.9	30.1	17.6
		평년 Normals	47.1	22.7	40.4	30.1	32.3	62.5	82.7	138.7	134.6	80.9	30.1	17.6
		평년차 Diff.												
상 대 습 도 (%) Relative Humidity	`91~`00													
	`01~`10													
	`11~`20	52.6	56.7	58.3	60.3	63.5	72.6	78.4	79.8	81.3	75.1	67.5	56.3	
	평년 Normals	52.6	56.7	58.3	60.3	63.5	72.6	78.4	79.8	81.3	75.1	67.5	56.3	
	평년차 Diff.													

월별평년값  
MONTHLY NORMALS

283 경주시 GyeongJu

요소 Element		월 Month	1	2	3	4	5	6	7	8	9	10	11	12
			JAN.	FEB.	MAR.	APR.	MAY	JUN.	JUL.	AUG.	SEP.	OCT.	NOV.	DEC.
에 기 압 (hPa) Vapour Pressure	평균 Mean	`91~00												
		`01~10												
		`11~20	3.6	4.3	5.9	8.4	12.7	18.4	24.9	26.1	19.4	12.6	7.8	4.2
		평년 Normals	3.6	4.3	5.9	8.4	12.7	18.4	24.9	26.1	19.4	12.6	7.8	4.2
		평년차 Diff.												
	표준편차 S.D.	`91~00												
		`01~10												
		`11~20	0.8	0.8	1.0	1.0	1.1	1.1	1.8	1.8	1.5	1.6	1.5	0.9
		평년 Normals	0.8	0.8	1.0	1.0	1.1	1.1	1.8	1.8	1.5	1.6	1.5	0.9
		평년차 Diff.												
일조시간(hr) Sunshine	`91~00													
	`01~10													
	`11~20	197.2	179.1	226.7	218.8	240.0	182.1	162.9	180.9	147.5	178.5	161.8	186.2	
	평년 Normals	197.2	179.1	226.7	218.8	240.0	182.1	162.9	180.9	147.5	178.5	161.8	186.2	
	평년차 Diff.													
일사량(MJ/m <sup>2</sup> ) Solar radiation	`91~00													
	`01~10													
	`11~20	272.1	304.8	441.6	505.8	601.8	503.7	476.5	444.4	358.4	330.5	250.0	248.4	
	평년 Normals	272.1	304.8	441.6	505.8	601.8	503.7	476.5	444.4	358.4	330.5	250.0	248.4	
	평년차 Diff.													
평균풍속(m/s) Mean Wind Speed			3.0	2.7	2.9	2.9	2.6	2.2	2.1	2.0	1.9	2.0	2.3	2.9
일 최대 강수량(mm) 1 Day Max. Precip.			15.8	17.5	23.6	36.6	25.2	36.4	76.7	70.5	74.8	70.3	20.2	13.0
전 운 량 (1/10) Cloud Amount														
소형증발량(mm) Evaporation(Small)														
대형증발량(mm) Evaporation(Large)														
최저초상온도(°C) Min. Temp. on Grass			-8.0	-5.9	-1.8	3.6	9.4	15.4	20.5	21.1	14.7	6.6	-0.2	-6.2
지면온도(°C) Ground Temp.			-0.3	2.5	8.7	15.2	22.7	26.3	29.0	29.5	22.9	16.2	8.6	1.3
지중온도(°C) Underground Temp.	5cm		0.6	2.9	8.4	14.3	21.1	24.8	27.7	28.4	22.7	16.7	9.4	2.5
	10cm		0.8	3.0	8.4	14.1	20.8	24.5	27.4	28.2	22.7	16.9	9.8	2.9
	20cm		1.6	3.3	8.4	13.9	20.3	24.2	27.1	28.3	23.2	17.8	11.0	4.1
	30cm		2.2	3.4	8.1	13.4	19.5	23.4	26.3	27.8	23.3	18.1	11.6	4.9
	0.5m													
	1.0m													
	1.5m													
	3.0m													
안개계속시간(hr) Duration of the Fog														

월별평년값  
MONTHLY NORMALS

284 거창 Geochang

요소 Element		월 Month	1	2	3	4	5	6	7	8	9	10	11	12
			JAN.	FEB.	MAR.	APR.	MAY	JUN.	JUL.	AUG.	SEP.	OCT.	NOV.	DEC.
기압 (hPa)	해면 S.L.P.	'91~'00	1024.8	1023.0	1020.8	1015.9	1012.4	1008.6	1007.9	1009.9	1014.2	1020.4	1024.2	1026.1
		'01~'10	1024.0	1022.7	1018.7	1015.3	1011.3	1008.1	1007.1	1009.3	1014.4	1019.3	1022.4	1023.9
		'11~'20	1024.1	1022.7	1018.7	1014.3	1010.7	1006.7	1006.5	1007.3	1012.9	1018.9	1021.9	1024.4
		평년 Normals	1024.3	1022.8	1019.4	1015.2	1011.5	1007.8	1007.2	1008.8	1013.8	1019.5	1022.8	1024.8
		평년차 Diff.	-0.2	-0.3	-0.3	-0.4	-0.4	-0.5	-0.3	-0.4	-0.4	-0.3	-0.5	-0.1
	표준편차 S.D.	'91~'00	0.9	1.3	1.4	1.7	1.6	1.2	1.2	1.2	1.0	1.3	1.5	1.1
		'01~'10	1.3	1.9	1.7	1.9	1.7	1.5	1.4	1.1	1.1	0.9	1.2	2.9
		'11~'20	1.1	1.0	1.7	1.5	0.8	0.7	0.9	1.0	1.1	0.9	1.7	1.5
		평년 Normals	1.1	1.4	1.8	1.8	1.5	1.4	1.3	1.6	1.2	1.2	1.8	2.1
		평년차 Diff.												
기온 (°C)	평균 Mean	'91~'00	-1.3	0.3	5.3	11.7	16.3	20.7	24.0	23.7	18.9	12.2	6.0	0.6
		'01~'10	-1.3	1.4	6.0	12.0	17.2	21.5	24.3	24.6	20.0	13.2	6.4	0.6
		'11~'20	-1.5	1.0	6.3	11.9	17.6	21.5	24.6	24.9	19.4	13.1	7.0	0.3
		평년 Normals	-1.3	0.9	5.9	11.9	17.1	21.2	24.3	24.4	19.4	12.8	6.5	0.5
		평년차 Diff.	0.4	0.4	0.5	0.1	0.4	0.3	0.3	0.2	0.2	0.3	0.4	0.1
	표준편차 S.D.	'91~'00	0.7	1.1	1.2	1.5	0.9	0.8	1.6	1.3	1.1	1.0	1.1	1.0
		'01~'10	1.4	1.5	0.9	1.2	0.4	0.8	1.4	1.2	1.0	1.2	1.5	1.3
		'11~'20	1.9	1.3	1.2	1.3	0.4	0.6	1.3	1.2	0.7	1.0	1.4	1.5
		평년 Normals	1.4	1.3	1.2	1.3	0.8	0.8	1.4	1.3	1.0	1.2	1.4	1.2
	최고 Max.	'91~'00	5.4	7.8	12.7	19.7	24.0	27.0	29.4	29.2	25.8	20.8	14.1	8.2
		'01~'10	5.6	8.7	13.5	19.8	24.5	27.8	29.5	30.2	26.4	21.7	14.5	7.7
		'11~'20	5.3	7.9	13.7	19.1	24.9	27.4	29.6	30.3	25.4	20.7	14.1	6.7
		평년 Normals	5.4	8.1	13.3	19.5	24.5	27.4	29.5	29.9	25.9	21.0	14.3	7.5
		평년차 Diff.	0.4	0.6	0.6	-0.1	0.3	0.2	0.2	0.1	0.1	0.0	0.3	-0.2
	최저 Min.	'91~'00	-7.2	-6.3	-1.3	4.0	8.9	15.1	19.6	19.7	13.5	5.5	-0.6	-5.7
		'01~'10	-7.2	-4.9	-0.9	4.4	10.2	15.8	20.5	20.6	15.2	6.8	-0.2	-5.2
		'11~'20	-7.5	-5.2	-0.8	4.8	10.4	16.3	20.7	20.9	14.8	7.1	1.1	-5.4
		평년 Normals	-7.3	-5.5	-1.0	4.4	9.8	15.7	20.3	20.4	14.5	6.4	0.1	-5.4
		평년차 Diff.	0.2	0.1	0.1	0.1	0.2	0.4	0.3	0.2	0.3	0.3	0.4	0.2
	강수량 (mm)	합계 Sum.	'91~'00	23.7	27.7	64.0	76.0	87.9	185.6	235.7	286.3	153.0	51.2	41.7
'01~'10			27.4	43.8	44.5	79.9	112.8	157.3	355.3	309.6	175.0	37.7	24.5	23.9
'11~'20			20.0	30.9	57.5	98.5	65.5	105.4	267.7	260.0	170.6	93.4	47.4	23.8
평년 Normals			23.7	34.1	55.4	84.8	88.7	149.4	286.2	285.3	166.2	60.8	37.8	22.3
평년차 Diff.			-4.2	-3.4	0.3	9.4	-6.2	-24.8	-15.2	0.5	0.2	16.5	1.9	3.1
표준편차 S.D.		'91~'00	9.3	21.5	33.3	43.6	43.9	110.6	142.7	142.8	144.0	50.5	43.1	19.6
		'01~'10	23.1	28.9	27.2	47.0	50.6	89.9	189.4	251.9	182.8	31.2	20.6	13.9
		'11~'20	24.5	15.9	29.6	36.9	29.4	55.9	137.7	151.5	105.5	55.1	41.0	17.6
		평년 Normals	19.7	23.0	30.2	42.4	45.2	91.8	161.2	183.3	142.7	51.2	36.4	16.8
상대습도(%) Relative Humidity		'91~'00	65.0	60.4	61.5	58.7	63.3	69.7	75.9	78.3	74.3	70.2	68.3	65.7
	'01~'10	61.4	59.6	56.7	57.6	65.5	71.4	81.1	80.6	79.1	73.1	67.1	64.2	
	'11~'20	60.7	57.3	57.3	60.3	64.1	73.8	82.2	82.1	81.3	76.8	71.8	64.4	
	평년 Normals	62.3	59.1	58.5	58.8	64.3	71.7	79.7	80.3	78.2	73.4	69.0	64.8	
	평년차 Diff.	-2.4	-3.9	-3.4	-1.9	-1.9	-0.3	0.4	0.9	0.6	0.6	-0.3	-2.2	

월별평년값  
MONTHLY NORMALS

284 거창 Geochang

요소 Element		월 Month	1 JAN.	2 FEB.	3 MAR.	4 APR.	5 MAY	6 JUN.	7 JUL.	8 AUG.	9 SEP.	10 OCT.	11 NOV.	12 DEC.
에 기 압 (hPa) Vapour Pressure	평균 Mean	'91~'00	3.6	3.8	5.4	8.0	11.5	16.8	22.6	22.9	16.2	9.9	6.4	4.2
		'01~'10	3.5	4.1	5.2	7.8	12.3	17.9	24.5	24.8	18.5	11.0	6.6	4.2
		'11~'20	3.4	3.8	5.4	8.0	12.3	18.3	25.0	25.4	18.1	11.4	7.4	4.2
		평년 Normals	3.5	3.9	5.3	8.0	12.0	17.7	24.0	24.4	17.6	10.8	6.8	4.2
		평년차 Diff.	-0.1	-0.2	-0.2	-0.3	-0.3	0.1	0.4	0.4	0.3	0.3	0.2	0.2
	표준편차 S.D.	'91~'00	0.4	0.8	0.7	2.0	1.5	2.1	1.6	1.2	1.7	1.0	1.0	0.7
		'01~'10	0.5	0.8	0.7	1.0	1.1	0.7	1.1	2.1	2.0	1.1	1.2	0.7
		'11~'20	0.7	0.6	0.9	1.1	1.2	1.3	1.5	1.4	1.5	1.5	1.5	0.8
		평년 Normals	0.5	0.7	0.7	1.4	1.3	1.6	1.7	1.9	1.9	1.3	1.3	0.7
		평년차 Diff.												
일조시간(hr) Sunshine	'91~'00	185.0	199.7	201.7	229.6	236.7	182.6	172.3	160.2	176.1	181.8	167.3	181.3	
	'01~'10	187.1	187.8	215.6	229.0	237.4	207.9	164.1	172.3	157.9	190.3	180.6	175.8	
	'11~'20	199.6	189.5	224.8	217.8	251.1	181.1	158.5	171.9	151.0	190.4	165.9	185.3	
	평년 Normals	190.6	192.3	214.0	225.5	241.7	190.5	164.9	168.4	161.1	187.5	171.3	180.8	
	평년차 Diff.	-2.5	0.4	-2.3	-7.6	-2.5	-12.8	-11.7	-14.6	-10.9	-13.2	-3.3	-1.6	
일사량(MJ/m <sup>2</sup> ) Solar radiation	'91~'00													
	'01~'10													
	'11~'20													
	평년 Normals													
	평년차 Diff.													
평균풍속(m/s) Mean Wind Speed			1.4	1.5	1.7	1.7	1.5	1.3	1.2	1.1	1.0	1.1	1.2	1.4
일 최대 강수량(mm) 1 Day Max. Precip.			11.9	18.7	20.4	34.2	38.7	53.7	86.1	79.2	67.5	31.0	16.0	12.2
전운량(1/10) Cloud Amount														
소형증발량(mm) Evaporation(Small)														
대형증발량(mm) Evaporation(Large)														
최저초상온도(°C) Min. Temp. on Grass			-10.5	-8.7	-4.1	1.6	7.1	13.8	19.2	19.3	12.8	3.9	-2.9	-8.6
지면온도(°C) Ground Temp.			-0.4	2.0	7.4	14.4	20.7	25.4	27.9	28.1	22.8	15.3	7.4	1.0
지중온도(°C) Underground Temp.	5cm													
	10cm													
	20cm													
	30cm													
	0.5m													
	1.0m													
	1.5m													
	3.0m													
5.0m														
안개계속시간(hr) Duration of the Fog														

월별평년값  
MONTHLY NORMALS

285 합천 Hapcheon

요소 Element		월 Month	1	2	3	4	5	6	7	8	9	10	11	12
			JAN.	FEB.	MAR.	APR.	MAY	JUN.	JUL.	AUG.	SEP.	OCT.	NOV.	DEC.
기압 (hPa)	해면 S.L.P.	'91~'00	1024.6	1022.8	1020.7	1016.0	1012.0	1008.1	1007.4	1009.3	1013.4	1019.4	1023.3	1025.2
		'01~'10	1023.6	1022.4	1018.6	1015.2	1011.3	1008.2	1007.2	1009.3	1014.2	1018.9	1022.0	1023.5
		'11~'20	1024.6	1023.2	1019.3	1015.0	1011.5	1007.6	1007.4	1008.2	1013.6	1019.4	1022.3	1024.8
		평년 Normals	1024.3	1022.8	1019.5	1015.4	1011.6	1008.0	1007.3	1009.0	1013.7	1019.2	1022.5	1024.5
		평년차 Diff.	-0.1	-0.2	-0.3	-0.4	-0.3	-0.4	-0.3	-0.2	-0.5	-0.4	-0.6	-0.3
	표준편차 S.D.	'91~'00	2.2	2.3	2.6	2.5	1.8	1.1	1.0	1.1	0.9	1.1	1.6	1.0
		'01~'10	1.4	1.8	1.8	1.8	1.5	1.5	1.2	0.9	0.9	0.9	1.1	2.7
		'11~'20	0.9	1.1	1.6	1.5	0.7	0.7	0.8	1.2	0.9	0.8	1.6	1.5
		평년 Normals	1.6	1.8	2.2	1.9	1.4	1.2	1.0	1.1	0.9	0.9	1.5	2.0
		평년차 Diff.												
기온 (°C)	평균 Mean	'91~'00	0.0	1.7	6.6	13.0	17.6	21.6	25.1	25.0	20.4	13.9	7.5	1.9
		'01~'10	0.1	2.9	7.5	13.4	18.3	22.4	25.2	25.7	21.5	15.0	7.9	1.9
		'11~'20	-0.5	2.1	7.7	13.2	18.9	22.7	25.8	26.3	20.8	14.5	8.1	1.1
		평년 Normals	-0.2	2.2	7.3	13.2	18.2	22.2	25.3	25.6	20.9	14.5	7.8	1.7
		평년차 Diff.	0.3	0.3	0.5	0.2	0.3	0.3	0.3	0.2	0.2	0.3	0.3	0.1
	표준편차 S.D.	'91~'00	0.8	1.2	1.1	1.2	0.9	0.9	1.7	1.6	1.1	1.2	1.2	1.0
		'01~'10	1.2	1.5	0.9	1.2	0.7	1.0	1.3	1.3	1.0	1.1	1.4	1.4
		'11~'20	1.7	1.3	1.0	1.1	0.4	0.6	1.5	1.2	0.7	1.0	1.5	1.4
		평년 Normals	1.3	1.4	1.1	1.1	0.9	0.9	1.5	1.4	1.0	1.2	1.4	1.3
	최고 Max.	'91~'00	7.1	9.5	13.9	20.6	24.9	27.7	30.2	30.3	26.9	22.2	15.4	9.8
		'01~'10	7.2	10.3	14.7	20.9	25.5	28.8	30.1	31.1	27.5	22.9	15.9	9.2
		'11~'20	6.8	9.3	15.2	20.6	26.4	29.0	30.9	31.9	26.8	21.9	15.4	8.0
		평년 Normals	7.0	9.7	14.6	20.7	25.6	28.5	30.4	31.1	27.1	22.3	15.6	9.0
		평년차 Diff.	0.3	0.5	0.6	0.1	0.6	0.5	0.5	0.4	0.3	0.1	0.3	-0.2
	최저 Min.	'91~'00	-5.7	-4.7	0.1	5.5	10.6	16.2	20.8	20.9	15.3	7.9	1.5	-3.9
		'01~'10	-5.6	-3.3	0.8	6.0	11.7	17.0	21.5	21.7	17.0	9.2	1.9	-3.7
		'11~'20	-6.4	-4.1	0.6	6.0	11.7	17.3	21.7	22.0	16.3	8.9	2.5	-4.3
		평년 Normals	-5.9	-4.1	0.5	5.8	11.3	16.8	21.4	21.5	16.2	8.7	2.0	-4.0
		평년차 Diff.	0.2	0.1	0.1	0.0	0.1	0.2	0.2	0.1	0.2	0.4	0.5	0.1
	강수량 (mm)	합계 Sum.	'91~'00	19.6	22.7	56.1	63.4	87.9	153.5	223.5	288.8	140.6	43.8	37.2
'01~'10			20.7	40.5	44.0	70.0	113.7	164.4	350.1	301.2	147.2	31.1	20.0	17.7
'11~'20			18.7	30.6	62.0	112.4	80.6	122.3	294.8	294.4	188.1	118.6	46.9	25.5
평년 Normals			19.7	31.3	54.0	81.9	94.1	146.7	289.5	294.8	158.6	64.5	34.7	20.1
평년차 Diff.			-2.2	-3.4	0.8	7.9	-3.3	-22.2	2.1	0.3	0.6	26.2	2.7	4.9
표준편차 S.D.		'91~'00	9.4	19.1	32.9	37.4	38.9	83.3	147.1	160.4	121.0	39.4	46.9	20.2
		'01~'10	19.5	26.0	26.8	39.1	62.3	88.4	172.8	230.8	116.9	26.9	19.0	11.1
		'11~'20	22.7	17.4	37.1	49.3	31.9	66.5	142.2	160.6	123.1	84.5	43.4	24.4
		평년 Normals	17.5	21.7	32.3	46.4	46.9	79.2	158.2	180.4	118.1	66.8	38.8	19.1
		평년차 Diff.												
상대습도(%) Relative Humidity	'91~'00	60.0	56.2	57.2	54.3	57.9	65.3	69.6	71.3	69.6	66.5	64.4	59.9	
	'01~'10	62.4	60.5	57.0	57.7	63.8	67.7	77.2	77.0	75.9	71.6	67.7	65.3	
	'11~'20	59.0	55.1	55.2	56.6	59.7	67.1	76.2	75.8	77.1	73.7	69.8	62.5	
	평년 Normals	60.5	57.3	56.5	56.2	60.5	66.7	74.3	74.8	74.2	70.6	67.3	62.6	
	평년차 Diff.	-2.9	-4.2	-3.5	-2.7	-2.9	-2.6	-1.9	-1.5	-1.3	-1.1	-1.6	-3.1	

월별평년값  
MONTHLY NORMALS

285 합천 Hapcheon

요소 Element		월 Month	1	2	3	4	5	6	7	8	9	10	11	12
			JAN.	FEB.	MAR.	APR.	MAY	JUN.	JUL.	AUG.	SEP.	OCT.	NOV.	DEC.
에 기 압 (hPa) Vapour Pressure	평균 Mean	'91~'00	3.6	3.9	5.4	7.9	11.2	16.5	22.1	22.4	16.6	10.4	6.6	4.3
		'01~'10	3.8	4.6	5.8	8.5	12.9	18.0	24.7	25.2	19.4	12.2	7.3	4.7
		'11~'20	3.6	4.0	5.6	8.1	12.2	17.8	24.7	25.2	18.5	11.9	7.6	4.2
		평년 Normals	3.7	4.1	5.6	8.2	12.1	17.4	23.8	24.3	18.2	11.5	7.2	4.4
		평년차 Diff.	0.0	-0.2	-0.2	-0.4	-0.4	-0.4	-0.3	-0.3	-0.1	0.1	0.1	-0.1
	표준편차 S.D.	'91~'00	0.5	0.7	0.8	1.6	0.9	2.1	2.8	1.8	2.1	1.3	0.8	0.7
		'01~'10	0.4	0.8	0.6	0.7	0.8	1.2	1.6	2.2	1.9	1.4	1.2	0.7
		'11~'20	0.8	0.8	0.9	0.8	1.2	1.7	1.5	2.2	1.3	1.3	1.5	0.7
		평년 Normals	0.6	0.8	0.8	1.1	1.2	1.8	2.4	2.4	2.1	1.5	1.2	0.7
		평년차 Diff.												
일조시간(hr) Sunshine	'91~'00	179.2	193.4	191.1	213.1	216.2	166.1	157.1	166.9	178.6	182.1	169.5	175.3	
	'01~'10	182.6	179.1	203.2	209.3	211.7	169.9	130.6	150.1	150.5	194.6	175.8	175.3	
	'11~'20	185.1	183.4	230.2	219.1	246.3	180.1	156.1	174.5	156.6	194.5	157.7	166.7	
	평년 Normals	182.3	185.3	208.2	213.8	224.7	172.0	147.9	163.7	161.3	190.4	167.7	172.4	
	평년차 Diff.	-6.1	0.3	2.8	-5.0	-2.4	-11.7	-12.1	-13.2	-9.7	-11.7	-6.5	-9.8	
일사량(MJ/m <sup>2</sup> ) Solar radiation	'91~'00													
	'01~'10													
	'11~'20													
	평년 Normals													
	평년차 Diff.													
평균풍속(m/s) Mean Wind Speed			1.1	1.3	1.5	1.6	1.5	1.4	1.4	1.2	1.1	1.0	1.0	1.1
일 최대 강수량(mm) 1 Day Max. Precip.			10.7	18.3	22.2	32.6	37.8	57.2	88.3	92.7	69.0	36.6	16.9	12.7
전 운 량 (1/10) Cloud Amount														
소형증발량(mm) Evaporation(Small)														
대형증발량(mm) Evaporation(Large)														
최저초상온도(°C) Min. Temp. on Grass			-9.0	-7.3	-2.3	3.5	9.5	15.8	20.9	21.0	15.2	6.8	-0.7	-6.5
지면온도(°C) Ground Temp.			0.3	3.3	9.3	16.4	22.8	27.0	29.1	29.7	24.4	17.2	8.9	1.8
지중온도(°C) Underground Temp.	5cm													
	10cm													
	20cm													
	30cm													
	0.5m													
	1.0m													
	1.5m													
	3.0m													
5.0m														
안개계속시간(hr) Duration of the Fog														

월별평년값  
MONTHLY NORMALS

288 밀양 Miryang

요소 Element		월 Month	1	2	3	4	5	6	7	8	9	10	11	12
			JAN.	FEB.	MAR.	APR.	MAY	JUN.	JUL.	AUG.	SEP.	OCT.	NOV.	DEC.
기압 (hPa)	해면 S.L.P.	'91~'00	1023.8	1022.1	1020.2	1015.7	1012.3	1008.7	1008.1	1009.8	1013.6	1019.5	1023.2	1025.1
		'01~'10	1023.3	1022.2	1018.5	1015.3	1011.5	1008.4	1007.4	1009.4	1014.2	1018.8	1021.8	1023.2
		'11~'20	1023.9	1022.7	1019.0	1014.8	1011.4	1007.6	1007.5	1008.0	1013.3	1019.0	1021.8	1024.2
		평년 Normals	1023.7	1022.3	1019.2	1015.3	1011.7	1008.2	1007.6	1009.1	1013.7	1019.1	1022.3	1024.2
		평년차 Diff.	0.4	0.3	0.3	0.1	0.1	0.0	0.1	0.2	0.2	0.2	-0.2	0.1
	표준편차 S.D.	'91~'00	1.0	1.3	1.5	1.5	1.6	0.9	1.1	1.1	1.0	1.0	1.5	1.0
		'01~'10	1.3	1.9	1.7	1.8	1.6	1.4	1.3	1.0	1.0	0.9	1.1	2.9
		'11~'20	0.9	1.0	1.6	1.5	0.8	0.7	0.7	1.2	1.0	0.7	1.5	1.5
		평년 Normals	1.1	1.4	1.7	1.6	1.4	1.1	1.1	1.3	1.0	0.9	1.5	2.0
		평년차 Diff.												
기온 (°C)	평균 Mean	'91~'00	0.5	2.3	7.3	13.1	17.6	21.7	25.3	25.5	21.1	14.7	8.2	2.4
		'01~'10	0.5	3.3	7.6	13.2	18.2	22.3	25.2	25.9	21.7	15.4	8.0	2.1
		'11~'20	0.4	3.0	8.2	13.4	19.2	23.0	26.3	26.9	21.7	15.5	8.9	1.9
		평년 Normals	0.5	2.8	7.7	13.2	18.3	22.3	25.6	26.1	21.5	15.2	8.4	2.1
		평년차 Diff.	0.5	0.4	0.5	0.1	0.5	0.4	0.4	0.3	0.4	0.4	0.4	0.2
	표준편차 S.D.	'91~'00	0.7	1.4	1.1	1.2	0.7	0.9	1.7	1.4	0.9	0.9	1.4	1.0
		'01~'10	1.0	1.6	0.9	1.2	0.7	0.9	1.6	1.1	1.2	1.1	1.5	1.6
		'11~'20	1.7	1.4	1.1	1.2	0.5	0.6	1.5	1.1	0.7	1.1	1.5	1.6
		평년 Normals	1.2	1.5	1.0	1.2	0.9	1.0	1.6	1.3	1.0	1.1	1.5	1.4
	최고 Max.	'91~'00	7.5	9.6	14.1	20.6	24.6	27.4	30.1	30.4	27.2	22.4	15.8	9.9
		'01~'10	7.4	10.4	14.6	20.8	25.3	28.5	30.0	31.3	27.7	23.1	16.0	9.3
		'11~'20	7.3	9.7	15.3	20.7	26.5	29.0	31.3	32.3	27.3	22.4	16.0	8.6
		평년 Normals	7.4	9.9	14.7	20.7	25.5	28.3	30.4	31.3	27.4	22.6	15.9	9.3
		평년차 Diff.	0.4	0.5	0.6	0.2	0.7	0.5	0.5	0.3	0.3	0.1	0.3	-0.1
	최저 Min.	'91~'00	-5.4	-4.4	0.7	5.7	10.8	16.6	21.4	21.4	15.9	8.1	1.8	-3.6
		'01~'10	-5.4	-3.1	0.8	5.9	11.7	17.0	21.5	21.8	17.0	9.1	1.5	-3.8
		'11~'20	-5.4	-3.2	1.3	6.5	12.4	18.1	22.5	22.7	17.0	9.7	3.0	-3.6
		평년 Normals	-5.4	-3.6	0.9	6.0	11.6	17.3	21.8	22.0	16.6	9.0	2.1	-3.6
		평년차 Diff.	0.4	0.3	0.4	0.3	0.4	0.6	0.4	0.4	0.4	0.6	0.4	0.4
	강수량 (mm)	합계 Sum.	'91~'00	23.2	22.8	59.2	81.1	115.3	186.0	238.2	266.0	136.9	43.4	46.1
'01~'10			20.6	42.5	49.7	85.8	125.4	164.7	299.7	235.2	125.5	32.8	25.8	19.0
'11~'20			19.9	33.9	68.1	104.7	79.3	117.0	239.9	220.6	170.7	83.7	48.4	28.3
평년 Normals			21.2	33.0	59.0	90.5	106.7	155.9	259.3	240.6	144.4	53.3	40.1	22.6
평년차 Diff.			-1.1	-1.0	4.6	4.2	-2.0	-30.4	-10.2	3.0	8.3	13.8	1.9	6.2
표준편차 S.D.		'91~'00	8.7	14.0	31.8	38.3	40.9	109.7	135.1	133.2	127.3	36.5	57.2	22.7
		'01~'10	16.3	30.3	31.1	52.6	58.8	100.0	146.4	184.0	91.6	29.4	23.2	11.1
		'11~'20	23.5	18.7	37.6	41.4	38.4	65.9	132.4	145.9	149.7	51.7	34.5	27.3
		평년 Normals	16.7	22.8	33.4	44.2	49.6	95.1	136.4	151.6	122.3	44.8	40.7	21.1
상대습도(%) Relative Humidity		'91~'00	67.7	63.7	65.9	65.0	69.4	75.3	80.7	82.1	78.6	75.9	74.4	69.5
	'01~'10	55.1	53.6	54.2	56.2	62.1	65.6	75.4	72.4	70.8	66.9	62.4	57.5	
	'11~'20	53.9	52.7	54.8	58.0	60.6	67.5	75.7	75.7	74.6	70.5	67.3	58.3	
	평년 Normals	58.9	56.7	58.3	59.7	64.0	69.5	77.3	76.7	74.7	71.1	68.0	61.8	
	평년차 Diff.	-1.9	-2.5	-1.8	-1.3	-2.0	-1.3	-1.1	-0.5	-0.5	-0.2	-0.2	-2.7	

월별평년값  
MONTHLY NORMALS

288 밀양 Miryang

요소 Element		월 Month	1 JAN.	2 FEB.	3 MAR.	4 APR.	5 MAY	6 JUN.	7 JUL.	8 AUG.	9 SEP.	10 OCT.	11 NOV.	12 DEC.
에 기 압 (hPa) Vapour Pressure	평균 Mean	'91~'00	4.3	4.6	6.6	9.8	13.6	19.3	26.0	26.6	19.6	12.6	8.2	5.1
		'01~'10	3.6	4.3	5.6	8.3	12.5	17.4	24.1	24.1	18.4	11.6	6.9	4.2
		'11~'20	3.6	4.1	5.9	8.5	12.6	18.3	25.3	26.0	18.9	12.2	7.8	4.3
		평년 Normals	3.8	4.4	6.0	8.9	12.9	18.3	25.1	25.6	19.0	12.1	7.6	4.5
		평년차 Diff.	0.0	0.0	0.0	-0.1	-0.1	0.1	0.1	0.2	0.2	0.3	0.2	0.2
	표준편차 S.D.	'91~'00	0.5	1.1	1.1	2.1	1.6	2.9	3.1	2.5	1.8	1.0	1.5	1.0
		'01~'10	0.5	0.9	0.6	0.9	1.0	0.8	2.0	1.9	1.8	1.1	1.1	0.7
		'11~'20	0.7	0.7	0.9	1.1	0.9	1.3	1.6	1.4	1.5	1.4	1.7	0.9
		평년 Normals	0.7	0.9	1.0	1.6	1.3	2.0	2.4	2.2	1.7	1.2	1.5	1.0
		평년차 Diff.												
일조시간(hr) Sunshine	'91~'00	187.4	190.9	194.3	214.4	225.4	171.0	160.7	169.3	175.4	195.4	179.4	187.6	
	'01~'10	185.0	182.6	207.0	217.1	216.0	179.4	143.5	172.4	153.2	199.4	183.8	185.9	
	'11~'20	191.5	180.2	223.5	211.2	236.2	176.3	150.3	176.0	154.6	197.3	160.0	178.1	
	평년 Normals	188.0	184.6	208.2	214.2	225.9	175.5	151.5	172.7	160.6	197.4	174.4	183.9	
	평년차 Diff.	-3.7	1.4	3.1	-5.6	-2.9	-9.5	-9.0	-11.9	-5.8	-10.8	-7.0	-5.2	
일사량(MJ/m <sup>2</sup> ) Solar radiation	'91~'00													
	'01~'10													
	'11~'20													
	평년 Normals													
	평년차 Diff.													
평균풍속(m/s) Mean Wind Speed			1.3	1.4	1.6	1.6	1.5	1.5	1.5	1.4	1.3	1.1	1.1	1.2
일 최대 강수량(mm) 1 Day Max. Precip.			11.3	19.0	22.6	34.4	44.7	65.8	79.4	71.8	58.4	33.9	21.4	12.8
전 운 량 (1/10) Cloud Amount														
소형증발량(mm) Evaporation(Small)														
대형증발량(mm) Evaporation(Large)														
최저초상온도(°C) Min. Temp. on Grass			-9.6	-7.8	-2.8	2.7	8.8	15.2	20.5	20.6	14.6	6.2	-1.5	-7.8
지면온도(°C) Ground Temp.			0.7	3.6	9.1	16.0	21.9	26.3	28.6	29.4	24.4	17.7	9.3	2.2
지중온도(°C) Underground Temp.	5cm													
	10cm													
	20cm													
	30cm													
	0.5m													
	1.0m													
	1.5m													
	3.0m													
5.0m														
안개계속시간(hr) Duration of the Fog														



월별평년값  
MONTHLY NORMALS

289 산청 Sancheong

요소 Element		월 Month	1	2	3	4	5	6	7	8	9	10	11	12
			JAN.	FEB.	MAR.	APR.	MAY	JUN.	JUL.	AUG.	SEP.	OCT.	NOV.	DEC.
기압 (hPa)	해면 S.L.P.	'91~'00	1024.8	1023.0	1020.9	1016.2	1012.8	1009.0	1008.4	1010.2	1014.4	1020.5	1024.4	1026.3
		'01~'10	1024.3	1023.1	1019.2	1015.8	1011.8	1008.6	1007.6	1009.7	1014.7	1019.5	1022.5	1024.0
		'11~'20	1024.5	1023.1	1019.3	1014.9	1011.3	1007.4	1007.2	1007.8	1013.4	1019.4	1022.2	1024.8
		평년 Normals	1024.5	1023.1	1019.8	1015.6	1012.0	1008.3	1007.7	1009.3	1014.2	1019.8	1023.1	1025.0
		평년차 Diff.	0.0	-0.1	-0.1	-0.3	-0.2	-0.4	-0.2	-0.2	-0.2	-0.2	-0.1	-0.2
	표준편차 S.D.	'91~'00	1.3	1.8	1.4	1.8	1.6	1.5	1.7	1.8	1.3	1.7	1.4	1.5
		'01~'10	1.2	2.1	2.0	2.0	1.9	1.9	1.8	1.3	1.6	1.2	1.6	3.2
		'11~'20	0.9	1.0	1.6	1.5	0.8	0.7	0.8	1.1	0.9	0.8	1.7	1.6
		평년 Normals	1.1	1.6	1.8	1.8	1.6	1.6	1.5	1.7	1.4	1.4	1.8	2.4
		평년차 Diff.												
기온 (°C)	평균 Mean	'91~'00	0.5	1.9	6.4	12.6	17.0	21.0	24.4	24.4	19.9	13.6	7.6	2.4
		'01~'10	0.4	2.7	7.0	12.8	17.8	21.8	24.6	25.1	20.8	14.5	7.8	2.2
		'11~'20	0.4	2.4	7.5	12.9	18.5	22.1	25.2	25.7	20.3	14.2	8.4	1.8
		평년 Normals	0.4	2.4	6.9	12.8	17.8	21.6	24.7	25.1	20.3	14.1	7.9	2.1
		평년차 Diff.	0.3	0.4	0.3	0.1	0.3	0.2	0.1	0.1	0.1	0.1	0.3	0.0
	표준편차 S.D.	'91~'00	0.5	1.2	0.9	1.3	0.7	0.9	1.6	1.3	1.2	1.1	1.0	0.7
		'01~'10	1.2	1.6	1.0	1.0	0.5	0.7	1.2	1.1	1.1	1.1	1.3	1.1
		'11~'20	1.5	1.2	0.9	1.2	0.4	0.7	1.4	1.2	0.7	0.9	1.3	1.3
		평년 Normals	1.1	1.3	1.0	1.1	0.8	0.9	1.4	1.3	1.0	1.1	1.2	1.1
		평년차 Diff.												
	최고 Max.	'91~'00	6.5	8.7	13.3	20.0	24.2	26.9	29.4	29.5	26.4	21.5	15.1	9.3
		'01~'10	6.1	9.3	13.7	20.0	24.6	27.7	29.2	30.2	26.9	22.2	15.1	8.2
		'11~'20	5.9	8.6	14.2	19.6	25.3	27.8	29.9	30.8	26.2	21.3	14.8	7.4
		평년 Normals	6.1	8.9	13.7	19.8	24.7	27.5	29.5	30.2	26.5	21.7	15.0	8.3
		평년차 Diff.	0.1	0.5	0.3	-0.2	0.1	0.0	0.0	-0.1	-0.1	-0.2	0.1	-0.4
	최저 Min.	'91~'00	-4.4	-3.8	0.4	5.7	10.4	16.0	20.5	20.7	15.1	7.7	1.7	-3.2
		'01~'10	-4.2	-2.8	0.9	6.0	11.6	16.8	21.2	21.5	16.6	8.9	2.0	-2.7
		'11~'20	-4.5	-3.0	1.1	6.4	11.9	17.5	21.6	21.9	16.0	9.0	3.2	-3.0
		평년 Normals	-4.4	-3.2	0.8	6.1	11.3	16.7	21.1	21.4	15.9	8.5	2.3	-2.9
		평년차 Diff.	0.3	0.2	0.2	0.2	0.3	0.3	0.2	0.2	0.2	0.3	0.4	0.2
강수량 (mm)	합계 Sum.	'91~'00	24.1	33.2	77.6	91.6	103.1	178.2	262.6	357.6	215.6	58.9	47.1	19.9
		'01~'10	28.3	51.2	59.6	96.3	126.0	195.3	384.8	370.3	205.4	39.9	26.7	23.1
		'11~'20	21.0	38.3	63.2	131.7	87.5	143.8	338.1	359.1	200.6	123.8	57.0	28.7
		평년 Normals	24.4	40.9	66.8	106.5	105.5	172.4	328.5	362.3	207.2	74.2	43.6	23.9
		평년차 Diff.	-4.0	-3.0	-1.7	9.0	1.2	-21.5	3.7	-4.6	-15.1	25.9	5.1	4.6
	표준편차 S.D.	'91~'00	10.2	31.0	35.9	54.9	48.9	102.0	167.6	135.3	191.4	64.4	60.8	22.7
		'01~'10	23.2	35.2	34.6	50.8	68.0	116.0	178.3	254.7	193.3	34.8	27.8	14.4
		'11~'20	25.6	20.4	29.6	53.8	40.5	94.7	196.7	236.2	130.4	97.4	49.2	27.6
		평년 Normals	20.3	29.5	33.2	54.5	54.3	103.3	182.2	207.7	168.2	77.1	48.0	21.8
		평년차 Diff.												
상대습도(%) Relative Humidity	'91~'00	58.0	55.8	59.4	57.2	62.4	71.5	75.9	77.7	73.2	68.1	65.6	60.0	
	'01~'10	56.4	55.6	53.6	55.5	62.5	68.7	77.5	76.4	75.0	68.9	62.2	58.2	
	'11~'20	52.2	50.8	53.5	57.5	61.2	71.9	80.5	79.7	79.2	72.7	66.2	56.8	
	평년 Normals	55.5	54.1	55.5	56.7	62.0	70.7	78.0	78.0	75.8	69.9	64.7	58.3	
	평년차 Diff.	-3.0	-4.6	-3.5	-2.0	-2.1	-0.6	-0.4	-0.1	-0.3	-0.1	-0.6	-2.6	

월별평년값  
MONTHLY NORMALS

289 산청 Sancheong

요소 Element		월 Month	1	2	3	4	5	6	7	8	9	10	11	12
			JAN.	FEB.	MAR.	APR.	MAY	JUN.	JUL.	AUG.	SEP.	OCT.	NOV.	DEC.
에 기 압 (hPa) Vapour Pressure	평균 Mean	'91~'00	3.7	3.9	5.6	8.2	11.7	17.5	23.1	23.6	16.9	10.4	6.8	4.4
		'01~'10	3.6	4.2	5.4	8.0	12.3	17.6	23.9	24.3	18.5	11.3	6.7	4.3
		'11~'20	3.4	3.8	5.5	8.2	12.4	18.6	25.3	25.7	18.5	11.6	7.5	4.1
		평년 Normals	3.6	4.0	5.5	8.2	12.1	17.9	24.1	24.5	18.0	11.1	7.0	4.2
		평년차 Diff.	0.0	-0.2	-0.2	-0.3	-0.3	0.0	0.0	-0.1	0.0	0.1	0.1	-0.2
	표준편차 S.D.	'91~'00	0.3	0.6	0.8	1.7	0.9	1.7	2.3	2.0	1.6	1.2	0.8	0.6
		'01~'10	0.5	0.8	0.5	0.8	0.8	1.1	1.7	2.5	2.1	1.3	1.0	0.6
		'11~'20	0.7	0.7	0.9	1.1	1.2	1.3	1.6	2.0	1.6	1.5	1.3	0.6
		평년 Normals	0.5	0.7	0.7	1.2	1.0	1.4	2.0	2.3	1.9	1.4	1.1	0.6
		평년차 Diff.												
일조시간(hr) Sunshine	'91~'00	176.2	194.2	193.4	221.7	230.0	177.7	171.4	163.1	183.8	185.5	167.3	171.2	
	'01~'10	162.9	174.3	212.2	221.8	219.4	187.4	150.6	159.8	150.8	185.6	166.5	150.1	
	'11~'20	172.2	180.6	230.9	217.0	251.3	190.4	158.4	174.7	154.8	186.7	152.5	152.9	
	평년 Normals	170.4	183.0	212.1	220.2	233.5	185.2	160.1	166.0	162.4	185.9	162.1	158.1	
	평년차 Diff.	-2.5	4.7	4.5	-4.0	1.9	-4.6	-11.2	-10.4	-6.6	-11.3	-1.4	-3.0	
일사량(MJ/m <sup>2</sup> ) Solar radiation	'91~'00													
	'01~'10													
	'11~'20													
	평년 Normals													
	평년차 Diff.													
평균풍속(m/s) Mean Wind Speed			2.2	2.1	2.1	2.0	1.7	1.4	1.3	1.1	1.0	1.2	1.6	2.1
일 최대 강수량(mm) 1 Day Max. Precip.			13.5	23.7	28.0	44.5	42.3	69.3	108.9	115.3	88.8	41.5	21.5	14.6
전 운 량 (1/10) Cloud Amount														
소형증발량(mm) Evaporation(Small)														
대형증발량(mm) Evaporation(Large)														
최저초상온도(°C) Min. Temp. on Grass			-8.0	-6.8	-2.5	2.8	8.5	14.9	19.9	20.3	14.2	5.8	-1.3	-6.5
지면온도(°C) Ground Temp.			0.4	3.0	8.4	15.4	21.7	25.9	28.1	28.6	23.6	16.4	8.1	1.7
지중온도(°C) Underground Temp.	5cm													
	10cm													
	20cm													
	30cm													
	0.5m													
	1.0m													
	1.5m													
	3.0m													
5.0m														
안개계속시간(hr) Duration of the Fog														

월별평년값  
MONTHLY NORMALS

294 거제 Geoje

요소 Element		월 Month	1 JAN.	2 FEB.	3 MAR.	4 APR.	5 MAY	6 JUN.	7 JUL.	8 AUG.	9 SEP.	10 OCT.	11 NOV.	12 DEC.
기압 (hPa)	해면 S.L.P.	'91~'00	1022.4	1020.9	1019.1	1014.9	1011.4	1007.8	1007.2	1008.6	1012.2	1018.1	1021.9	1023.6
		'01~'10	1022.4	1021.4	1017.9	1014.9	1011.0	1007.9	1006.9	1008.6	1013.2	1017.8	1020.8	1022.2
		'11~'20	1023.8	1022.6	1019.2	1015.1	1011.8	1008.0	1007.8	1008.2	1013.2	1018.7	1021.7	1024.1
		평년 Normals	1022.9	1021.6	1018.7	1014.9	1011.4	1007.9	1007.3	1008.5	1012.9	1018.2	1021.5	1023.3
		평년차 Diff.	0.5	0.2	0.6	-0.1	0.3	-0.1	0.3	-0.1	0.0	0.4	0.6	0.7
	표준편차 S.D.	'91~'00	1.0	1.3	1.6	1.5	1.6	0.8	1.0	1.1	1.0	0.9	1.7	0.9
		'01~'10	1.4	1.7	1.7	1.8	1.4	1.4	1.4	1.1	0.8	0.7	1.1	2.6
		'11~'20	0.8	1.1	1.6	1.5	0.7	0.7	0.8	1.2	0.9	0.7	1.6	1.5
		평년 Normals	1.2	1.5	1.7	1.5	1.3	1.0	1.1	1.1	1.0	0.9	1.5	1.9
	기온 (°C)	평균 Mean	'91~'00	2.5	3.8	7.9	13.2	17.4	20.7	24.5	25.5	21.7	16.3	10.3
'01~'10			2.6	4.6	8.2	13.2	17.5	21.1	24.4	25.7	22.0	16.7	10.2	4.7
'11~'20			2.9	4.8	9.1	13.7	18.7	21.8	25.5	26.9	22.3	17.1	11.4	4.7
평년 Normals			2.6	4.4	8.4	13.4	17.9	21.2	24.8	26.0	22.0	16.7	10.6	4.7
평년차 Diff.			0.1	0.1	0.2	0.2	0.4	0.2	0.5	0.4	0.1	0.1	0.3	0.0
표준편차 S.D.		'91~'00	0.5	1.2	1.0	1.2	0.6	0.7	1.6	1.5	0.8	0.8	1.0	1.0
		'01~'10	1.0	1.4	0.7	0.9	0.5	0.6	1.3	1.2	1.0	1.0	1.4	1.2
		'11~'20	1.7	1.3	1.1	1.0	0.7	0.4	1.5	1.2	0.7	1.0	1.2	1.6
		평년 Normals	1.2	1.3	1.0	1.0	0.8	0.7	1.5	1.4	0.9	1.0	1.3	1.2
최고 Max.		'91~'00	7.2	8.9	13.0	18.5	22.6	25.4	28.0	29.3	26.4	21.6	15.5	9.9
		'01~'10	7.2	9.7	13.1	18.4	22.5	25.7	27.8	29.6	26.4	22.1	15.4	9.4
		'11~'20	7.5	9.6	14.3	18.8	24.0	26.3	29.1	30.9	26.7	22.2	16.4	9.2
		평년 Normals	7.3	9.4	13.5	18.6	23.1	25.8	28.3	29.9	26.5	22.0	15.7	9.5
		평년차 Diff.	0.0	0.0	0.3	0.3	0.5	0.3	0.7	0.5	0.1	0.1	0.3	-0.2
최저 Min.		'91~'00	-1.8	-1.1	2.9	7.9	12.3	16.7	21.7	22.3	17.5	11.3	5.3	0.0
		'01~'10	-1.5	0.0	3.4	8.1	12.8	17.1	21.7	22.5	18.3	12.2	5.7	0.4
		'11~'20	-1.1	0.4	4.3	9.0	14.0	18.4	22.8	24.0	18.8	13.1	7.2	0.7
		평년 Normals	-1.4	-0.2	3.5	8.3	13.0	17.4	22.1	22.9	18.2	12.2	6.1	0.4
		평년차 Diff.	0.2	0.2	0.3	0.2	0.3	0.4	0.5	0.5	0.1	0.2	0.5	0.1
강수량 (mm)		합계 Sum.	'91~'00	43.5	46.0	114.9	143.1	184.4	275.2	386.3	397.3	167.7	72.7	64.2
	'01~'10		37.7	73.3	97.5	182.2	253.8	221.4	393.9	299.2	184.8	57.0	34.8	33.9
	'11~'20		40.0	62.1	124.2	206.4	170.7	214.8	322.5	294.6	276.2	159.4	78.1	50.7
	평년 Normals		40.4	60.5	112.2	177.2	203.0	237.1	367.6	330.4	209.5	96.4	59.0	37.0
	평년차 Diff.		-0.6	0.6	-1.6	0.2	-32.1	-32.8	-58.8	-5.2	8.8	32.8	4.3	7.3
	표준편차 S.D.	'91~'00	23.2	33.5	67.9	94.3	118.8	169.3	281.8	238.0	153.7	67.6	72.9	26.7
		'01~'10	32.0	37.4	58.7	111.4	112.0	97.5	235.5	263.9	114.0	48.9	33.0	31.1
		'11~'20	44.7	26.5	77.2	84.6	83.4	145.3	165.4	231.8	166.6	74.1	52.9	49.0
		평년 Normals	33.3	33.6	66.9	97.6	108.6	138.4	226.7	241.2	149.4	77.2	56.5	37.1
	상대습도(%) Relative Humidity	'91~'00	56.7	55.0	59.8	58.9	63.8	73.0	77.1	75.5	70.8	66.1	63.2	59.3
'01~'10		53.2	54.2	56.8	58.9	65.7	70.8	78.8	74.4	71.6	66.1	60.8	55.1	
'11~'20		52.2	54.2	58.8	62.1	66.4	76.5	82.7	79.8	77.5	70.6	66.2	56.1	
평년 Normals		54.0	54.4	58.5	60.0	65.3	73.4	79.5	76.6	73.3	67.6	63.4	56.8	
평년차 Diff.		0.4	1.0	2.0	1.0	0.1	1.7	1.4	2.0	2.4	2.4	2.2	1.4	

월별평년값  
MONTHLY NORMALS

294 거제 Geoje

요소 Element		월 Month	1	2	3	4	5	6	7	8	9	10	11	12
			JAN.	FEB.	MAR.	APR.	MAY	JUN.	JUL.	AUG.	SEP.	OCT.	NOV.	DEC.
에 기 압 (hPa) Vapour Pressure	평균 Mean	`91~00	4.3	4.6	6.4	9.0	12.6	17.8	23.7	24.6	18.6	12.3	8.2	5.2
		`01~10	4.1	4.9	6.4	9.0	13.0	17.8	24.2	24.7	19.2	12.8	7.9	5.0
		`11~20	4.2	4.9	7.0	9.7	14.0	19.8	26.9	28.1	20.8	13.9	9.2	5.1
		평년 Normals	4.2	4.8	6.6	9.2	13.2	18.5	25.0	25.8	19.5	13.0	8.4	5.1
		평년차 Diff.	0.1	0.1	0.3	0.2	0.3	0.7	1.1	1.2	0.6	0.5	0.4	0.1
	표준편차 S.D.	`91~00	0.4	0.7	0.8	1.1	0.7	1.5	1.7	2.2	2.0	1.3	1.0	0.6
		`01~10	0.7	1.0	0.8	0.8	0.9	1.5	1.8	2.6	2.1	1.7	1.2	0.7
		`11~20	0.9	0.8	1.1	1.3	1.5	1.8	3.5	3.4	2.8	2.2	1.4	1.0
		평년 Normals	0.7	0.8	0.9	1.1	1.2	1.8	2.8	3.1	2.4	1.8	1.3	0.8
	일조시간(hr) Sunshine	`91~00	176.3	191.6	191.3	221.2	242.1	180.5	160.0	184.2	190.6	201.9	174.8	176.4
`01~10		156.9	169.7	201.9	216.5	226.9	200.4	147.4	189.4	168.0	203.2	164.2	159.4	
`11~20		176.6	172.9	218.7	214.5	230.5	167.1	152.9	172.8	149.2	180.3	156.8	163.4	
평년 Normals		169.9	178.0	204.0	217.4	233.2	182.7	153.4	182.1	168.5	195.1	165.3	166.4	
평년차 Diff.		6.7	-0.6	2.7	0.6	1.0	-4.5	6.1	-1.0	-4.0	-11.1	-0.6	-1.5	
일사량(MJ/m <sup>2</sup> ) Solar radiation	`91~00													
	`01~10													
	`11~20													
	평년 Normals													
	평년차 Diff.													
평균풍속(m/s) Mean Wind Speed			1.7	1.8	1.9	2.0	1.9	1.8	2.0	1.8	1.4	1.3	1.4	1.6
일 최대 강수량(mm) 1 Day Max. Precip.			21.1	34.6	44.8	65.2	80.6	90.9	121.0	111.5	95.7	59.9	31.5	21.5
전 운 량 (1/10) Cloud Amount														
소형증발량(mm) Evaporation(Small)														
대형증발량(mm) Evaporation(Large)														
최저초상온도(°C) Min. Temp. on Grass			-6.1	-4.8	-0.7	4.4	9.8	15.2	20.7	21.3	16.0	8.5	1.7	-4.4
지면온도(°C) Ground Temp.			2.0	4.6	9.7	15.6	21.1	24.8	27.4	28.9	24.1	17.8	10.1	3.5
지중온도(°C) Underground Temp.	5cm													
	10cm													
	20cm													
	30cm													
	0.5m													
	1.0m													
	1.5m													
	3.0m													
5.0m														
안개계속시간(hr) Duration of the Fog														

월별평년값  
MONTHLY NORMALS

295 남해 Namhae

요소 Element		월 Month	1	2	3	4	5	6	7	8	9	10	11	12
			JAN.	FEB.	MAR.	APR.	MAY	JUN.	JUL.	AUG.	SEP.	OCT.	NOV.	DEC.
기압 (hPa)	해면 S.L.P.	'91~'00	1025.0	1023.4	1021.4	1017.1	1013.6	1009.9	1009.2	1010.4	1014.2	1020.1	1023.9	1025.8
		'01~'10	1023.5	1022.3	1018.8	1015.6	1011.6	1008.6	1007.5	1009.4	1014.0	1018.7	1021.7	1023.2
		'11~'20	1024.1	1022.9	1019.3	1015.1	1011.7	1007.8	1007.7	1008.0	1013.2	1018.9	1021.9	1024.4
		평년 Normals	1024.2	1022.9	1019.8	1015.9	1012.3	1008.7	1008.1	1009.2	1013.8	1019.2	1022.5	1024.5
		평년차 Diff.	-0.2	-0.2	-0.3	-0.6	-0.5	-0.6	-0.6	-0.6	-0.6	-0.6	-0.5	-0.7
	표준편차 S.D.	'91~'00	1.7	1.9	2.1	2.1	2.2	1.4	1.1	1.2	0.9	1.0	1.3	1.0
		'01~'10	1.2	1.9	1.8	1.7	1.6	1.6	1.6	1.1	1.3	1.1	1.3	2.9
		'11~'20	0.9	1.1	1.6	1.4	0.8	0.8	0.8	1.1	1.0	0.6	1.5	1.5
		평년 Normals	1.4	1.7	2.1	1.9	1.8	1.5	1.4	1.5	1.2	1.1	1.7	2.2
		평년차 Diff.												
기온 (°C)	평균 Mean	'91~'00	2.5	3.8	7.8	13.4	17.7	21.1	24.8	25.4	21.7	16.3	10.2	4.8
		'01~'10	2.0	4.2	8.1	13.3	17.8	21.6	25.0	25.9	22.2	16.8	10.0	4.1
		'11~'20	2.2	4.1	8.8	13.8	19.0	22.2	25.7	26.8	22.0	16.7	10.8	4.0
		평년 Normals	2.2	4.0	8.2	13.5	18.2	21.6	25.1	26.0	21.9	16.6	10.4	4.3
		평년차 Diff.	0.4	0.3	0.3	0.1	0.4	0.2	0.2	0.1	0.1	0.1	0.4	0.0
	표준편차 S.D.	'91~'00	0.6	1.5	1.1	1.1	0.7	1.0	1.8	1.7	0.7	0.7	1.0	0.9
		'01~'10	1.1	1.7	0.9	1.0	0.9	0.7	1.4	0.9	1.0	1.0	1.4	1.3
		'11~'20	1.8	1.3	1.1	1.0	0.6	0.4	1.5	1.1	0.6	0.8	1.2	1.5
		평년 Normals	1.2	1.4	1.1	1.0	0.9	0.8	1.5	1.4	0.8	0.9	1.2	1.3
		평년차 Diff.												
	최고 Max.	'91~'00	7.0	8.9	13.1	19.2	23.3	25.9	28.8	29.5	26.4	21.7	15.2	9.8
		'01~'10	6.7	9.6	13.5	19.1	23.4	26.7	29.1	30.3	27.0	22.3	15.3	8.9
		'11~'20	7.0	9.2	14.5	19.5	24.8	26.9	29.7	31.3	26.5	21.9	15.7	8.5
		평년 Normals	6.9	9.2	13.7	19.3	23.9	26.5	29.2	30.4	26.6	21.9	15.4	9.1
		평년차 Diff.	0.1	0.2	0.4	0.1	0.4	0.2	0.2	0.1	0.0	-0.2	0.1	-0.4
	최저 Min.	'91~'00	-1.7	-1.1	3.1	8.1	12.6	17.2	21.8	22.3	17.9	11.8	5.6	0.1
		'01~'10	-2.1	-0.6	2.9	8.0	13.0	17.6	21.9	22.8	18.8	12.5	5.4	-0.2
		'11~'20	-2.1	-0.6	3.5	8.6	13.9	18.5	22.6	23.6	18.6	12.7	6.7	-0.2
		평년 Normals	-2.0	-0.8	3.2	8.2	13.2	17.8	22.1	22.9	18.4	12.3	5.9	-0.1
		평년차 Diff.	0.4	0.2	0.3	0.1	0.4	0.3	0.2	0.2	0.2	0.4	0.5	0.2
강수량 (mm)	합계 Sum.	'91~'00	37.1	43.2	120.2	156.7	195.5	270.7	347.0	380.0	185.3	72.7	69.1	29.8
		'01~'10	26.2	74.1	95.7	176.1	218.0	252.9	398.3	282.2	209.8	58.0	33.3	29.6
		'11~'20	37.5	78.4	123.4	206.4	175.4	207.9	316.3	296.9	270.7	157.0	86.1	46.3
		평년 Normals	33.6	65.2	113.1	179.7	196.3	243.8	353.9	319.7	221.9	95.9	62.9	35.2
		평년차 Diff.	0.7	4.4	13.2	17.9	6.6	-24.5	-5.4	7.5	8.5	32.2	8.8	11.8
	표준편차 S.D.	'91~'00	17.9	35.5	63.7	86.0	90.3	154.0	201.2	231.7	169.7	74.9	74.4	32.8
		'01~'10	17.7	43.0	55.6	87.5	75.5	153.9	216.9	196.3	167.3	40.8	30.3	16.4
		'11~'20	44.6	47.8	79.6	103.3	71.1	134.7	176.3	232.8	182.3	101.0	65.3	46.7
		평년 Normals	29.0	43.9	65.9	91.7	78.6	145.1	194.9	217.6	171.1	86.0	61.8	34.0
		평년차 Diff.												
상대습도(%) Relative Humidity	'91~'00	59.4	56.8	60.9	61.0	65.1	74.3	78.8	78.6	72.3	64.6	63.8	60.3	
	'01~'10	55.0	54.7	54.5	57.8	64.6	68.9	78.2	75.6	73.2	64.0	60.7	56.6	
	'11~'20	54.6	54.2	57.2	59.6	63.2	75.0	81.3	78.8	77.6	69.1	65.8	58.6	
	평년 Normals	56.3	55.2	57.4	59.5	64.3	72.7	79.4	77.7	74.3	65.9	63.4	58.5	
	평년차 Diff.	-2.2	-3.0	-2.0	-1.9	-2.3	-0.1	0.1	0.1	0.7	0.4	-0.2	-1.6	

월별평년값  
MONTHLY NORMALS

295 남해 Namhae

요소 Element		월 Month	1	2	3	4	5	6	7	8	9	10	11	12
			JAN.	FEB.	MAR.	APR.	MAY	JUN.	JUL.	AUG.	SEP.	OCT.	NOV.	DEC.
에 기 압 (hPa) Vapour Pressure	평균 Mean	`91~00	4.4	4.7	6.5	9.5	13.0	18.6	24.7	25.5	18.8	12.1	8.1	5.3
		`01~10	4.0	4.8	6.1	8.8	12.9	17.7	24.7	25.3	19.8	12.3	7.8	4.9
		`11~20	4.1	4.6	6.6	9.3	13.5	19.7	26.6	27.4	20.3	13.2	8.8	5.0
		평년 Normals	4.2	4.7	6.4	9.2	13.1	18.7	25.3	26.1	19.6	12.5	8.3	5.1
		평년차 Diff.	0.0	-0.1	0.0	-0.3	-0.4	0.1	0.3	0.2	0.2	0.1	0.2	0.2
	표준편차 S.D.	`91~00	0.4	0.9	0.9	1.8	1.0	2.0	2.6	2.7	1.7	1.2	1.1	0.9
		`01~10	0.5	1.0	0.8	0.9	1.2	2.0	2.4	2.8	2.8	1.7	1.9	0.8
		`11~20	0.8	0.7	1.1	1.2	1.1	1.0	1.8	1.6	1.5	1.7	1.4	0.8
		평년 Normals	0.6	0.8	0.9	1.3	1.1	1.9	2.4	2.5	2.1	1.5	1.5	0.8
		평년차 Diff.												
일조시간(hr) Sunshine	`91~00	191.8	200.2	200.2	222.4	236.4	178.8	177.9	181.9	189.5	202.4	189.8	195.8	
	`01~10	182.0	182.2	214.8	222.6	224.4	194.7	158.2	179.8	167.7	216.9	187.3	184.4	
	`11~20	193.4	182.2	220.6	218.1	242.1	175.3	167.3	190.6	162.8	201.3	171.2	179.9	
	평년 Normals	189.0	188.2	211.9	221.0	234.3	182.9	167.8	184.2	172.7	206.9	182.8	186.7	
	평년차 Diff.	-6.4	-2.9	-1.5	-5.1	-1.7	-10.9	-9.0	-13.1	-9.8	-15.6	-8.6	-9.7	
일사량(MJ/m <sup>2</sup> ) Solar radiation	`91~00													
	`01~10													
	`11~20													
	평년 Normals													
	평년차 Diff.													
평균풍속(m/s) Mean Wind Speed			1.8	1.8	1.8	1.8	1.6	1.4	1.4	1.4	1.5	1.5	1.6	1.7
일 최대 강수량(mm) 1 Day Max. Precip.			18.0	39.8	47.6	73.1	84.8	94.3	117.2	100.5	98.4	60.7	31.1	20.0
전 운 량 (1/10) Cloud Amount														
소형증발량(mm) Evaporation(Small)														
대형증발량(mm) Evaporation(Large)														
최저초상온도(°C) Min. Temp. on Grass			-6.2	-4.9	-0.6	4.7	10.2	15.7	20.7	21.4	16.4	8.8	2.0	-4.3
지면온도(°C) Ground Temp.			2.3	4.8	10.0	16.1	21.5	25.2	28.0	29.2	24.5	18.0	10.4	3.7
지중온도(°C) Underground Temp.	5cm													
	10cm													
	20cm													
	30cm													
	0.5m													
	1.0m													
	1.5m													
	3.0m													
5.0m														
안개계속시간(hr) Duration of the Fog														

월별평년값  
MONTHLY NORMALS

860 대구 Daegu

요소 Element		월 Month	1	2	3	4	5	6	7	8	9	10	11	12
			JAN.	FEB.	MAR.	APR.	MAY	JUN.	JUL.	AUG.	SEP.	OCT.	NOV.	DEC.
기압 (hPa)	해면 S.L.P.	'91~'00	1024.6	1022.6	1020.6	1015.7	1012.0	1008.5	1007.9	1009.9	1014.0	1020.0	1023.7	1025.5
		'01~'10	1023.3	1022.1	1018.2	1014.8	1011.0	1008.0	1006.9	1009.1	1014.1	1018.7	1021.7	1023.3
		'11~'20	1025.4	1023.5	1019.9	1015.3	1011.5	1008.2	1007.3	1009.1	1014.3	1020.1	1021.5	1024.5
		평년 Normals	1024.3	1022.6	1019.5	1015.3	1011.5	1008.2	1007.4	1009.4	1014.1	1019.5	1022.5	1024.4
		평년차 Diff.	0.1	0.1	0.0	0.0	-0.2	-0.2	0.0	0.4	0.0	0.2	-0.2	0.1
	표준편차 S.D.	'91~'00	1.3	1.2	2.2	2.0	1.8	1.0	1.4	1.3	1.4	1.3	2.0	1.3
		'01~'10	1.5	1.9	1.8	1.7	1.5	1.5	1.2	0.8	1.0	1.0	1.1	2.7
		'11~'20	0.6	1.6	1.5	1.8	0.9	0.8	0.6	1.0	1.1	0.8	1.6	2.1
		평년 Normals	1.5	1.6	2.2	1.8	1.5	1.2	1.3	1.1	1.1	1.3	1.8	2.3
		평년차 Diff.												
기온 (°C)	평균 Mean	'91~'00	1.0	3.0	7.8	14.3	19.0	22.8	26.1	26.1	21.8	15.9	9.2	3.4
		'01~'10	1.2	4.0	8.5	14.6	19.5	23.4	25.9	26.5	22.1	16.4	9.3	2.9
		'11~'20	1.2	3.6	9.1	14.5	20.5	23.9	27.0	27.5	22.2	16.4	9.9	2.6
		평년 Normals	1.1	3.5	8.4	14.5	19.7	23.4	26.3	26.7	22.1	16.2	9.4	3.0
		평년차 Diff.	0.5	0.6	0.6	0.2	0.6	0.6	0.5	0.3	0.4	0.3	0.4	0.1
	표준편차 S.D.	'91~'00	0.6	1.3	1.0	1.1	0.8	1.1	2.0	1.9	0.9	1.0	1.0	1.0
		'01~'10	1.2	1.7	1.0	1.4	0.8	1.1	1.8	1.3	0.9	1.3	1.4	1.4
		'11~'20	1.9	1.3	1.0	1.3	0.9	0.6	1.7	1.4	0.6	0.8	1.2	1.7
		평년 Normals	1.3	1.4	1.1	1.2	1.0	1.1	1.8	1.6	0.8	1.0	1.2	1.4
	최고 Max.	'91~'00	6.1	8.6	13.5	20.7	25.2	28.0	30.6	30.6	27.0	22.0	15.0	8.8
		'01~'10	5.9	9.1	14.1	20.7	25.4	28.7	30.2	31.0	26.9	22.1	14.7	7.7
		'11~'20	5.9	8.6	14.9	20.5	26.7	29.3	31.5	32.3	27.1	21.9	15.0	7.2
		평년 Normals	5.9	8.8	14.2	20.6	25.7	28.7	30.8	31.3	27.0	22.0	14.9	7.9
		평년차 Diff.	0.4	0.5	0.7	0.0	0.4	0.4	0.5	0.3	0.3	0.1	0.2	-0.3
	최저 Min.	'91~'00	-3.2	-1.7	2.8	8.4	13.2	18.2	22.4	22.6	17.5	10.8	4.3	-1.0
		'01~'10	-2.7	-0.7	3.4	9.0	14.2	18.8	22.6	23.1	18.3	11.6	4.5	-1.1
		'11~'20	-2.9	-1.0	3.8	9.1	14.9	19.4	23.3	23.7	18.2	11.7	5.5	-1.4
		평년 Normals	-2.9	-1.1	3.3	8.8	14.1	18.8	22.8	23.1	18.0	11.4	4.8	-1.2
		평년차 Diff.	0.7	0.5	0.5	0.4	0.6	0.6	0.5	0.3	0.4	0.6	0.6	0.3
	강수량 (mm)	합계 Sum.	'91~'00	19.3	20.7	53.9	65.7	79.0	147.1	199.7	226.2	145.5	34.9	36.8
'01~'10			19.1	29.6	35.5	59.1	95.4	139.4	249.6	260.6	134.2	26.6	19.5	19.3
'11~'20			17.4	25.9	57.7	87.0	59.3	101.1	222.4	249.1	147.4	88.8	32.8	21.2
평년 Normals			18.6	25.4	49.0	70.6	77.9	129.2	223.9	245.3	142.4	50.1	29.7	18.7
평년차 Diff.			-2.0	-2.8	1.9	7.7	-2.1	-13.4	-0.1	9.4	-1.1	16.3	-0.8	3.4
표준편차 S.D.		'91~'00	11.0	15.3	30.0	37.4	37.6	86.2	108.1	93.3	135.5	25.8	38.7	18.8
		'01~'10	17.1	20.0	23.7	38.3	55.6	95.4	176.2	186.5	113.0	19.6	17.8	10.5
		'11~'20	20.1	17.5	35.5	34.4	40.1	53.6	105.8	105.9	87.5	53.2	25.2	16.7
		평년 Normals	16.0	17.5	30.7	37.4	46.1	80.3	131.0	131.1	109.9	44.6	28.6	15.4
상대습도(%) Relative Humidity		'91~'00	55.6	52.0	54.8	54.0	58.6	66.4	71.8	73.2	70.1	64.6	62.3	57.4
	'01~'10	49.4	48.0	47.3	47.8	55.3	61.3	72.8	70.7	69.7	61.3	54.5	50.8	
	'11~'20	46.6	48.9	44.4	50.2	51.2	63.3	69.0	73.3	66.7	61.0	57.1	49.6	
	평년 Normals	51.4	49.8	49.8	50.8	55.8	63.8	71.7	72.2	69.3	62.6	58.2	53.3	
	평년차 Diff.	-3.0	-3.8	-4.3	-2.4	-2.9	-1.7	-2.1	-0.7	-2.0	-1.9	-2.1	-3.5	

월별평년값  
MONTHLY NORMALS

860 대구 Daegu

요소 Element		월 Month	1	2	3	4	5	6	7	8	9	10	11	12
			JAN.	FEB.	MAR.	APR.	MAY	JUN.	JUL.	AUG.	SEP.	OCT.	NOV.	DEC.
에 기 압 (hPa) Vapour Pressure	평균 Mean	`91~`00	3.8	4.1	5.7	8.6	12.3	18.0	23.9	24.4	18.1	11.6	7.4	4.6
		`01~`10	3.5	4.2	5.3	7.8	12.1	17.3	24.1	24.3	18.6	11.5	6.7	4.1
		`11~`20	3.2	4.0	5.1	7.8	11.5	18.0	24.6	25.4	17.8	11.1	7.3	3.6
		평년 Normals	3.6	4.1	5.4	8.1	12.1	17.7	24.1	24.5	18.3	11.5	7.1	4.2
		평년차 Diff.	0.0	-0.1	-0.3	-0.4	-0.5	-0.1	-0.2	-0.3	-0.1	-0.1	0.0	-0.2
	표준편차 S.D.	`91~`00	0.3	0.7	0.7	1.6	1.0	1.6	1.6	2.0	1.8	1.2	0.8	0.5
		`01~`10	0.5	0.9	0.6	1.0	1.0	1.1	1.4	1.7	1.5	1.3	1.3	0.7
		`11~`20	0.7	0.7	1.1	1.3	0.7	1.0	0.9	1.0	0.4	1.4	1.7	0.3
		평년 Normals	0.5	0.8	0.8	1.3	1.0	1.3	1.4	1.7	1.5	1.2	1.2	0.7
		평년차 Diff.												
일조시간(hr) Sunshine	`91~`00	188.8	196.4	198.7	225.3	232.8	178.4	167.2	159.1	170.2	201.7	174.1	185.7	
	`01~`10	189.5	185.7	204.9	214.7	219.0	177.4	127.0	150.6	147.1	201.6	191.3	191.3	
	`11~`20	220.7	178.5	246.7	221.2	259.8	163.7	182.7	165.1	190.8	229.1	190.0	194.0	
	평년 Normals	195.5	188.6	210.8	220.2	232.6	175.1	153.0	156.6	164.0	206.2	183.9	189.4	
	평년차 Diff.	2.0	3.4	7.9	-0.2	2.9	-8.7	1.7	-8.7	2.9	3.0	3.9	-0.3	
일사량(MJ/m <sup>2</sup> ) Solar radiation	`91~`00	240.8	306.0	398.0	493.3	552.8	484.2	461.2	427.0	386.2	356.0	248.3	223.9	
	`01~`10	280.4	332.1	454.9	527.2	589.5	532.6	452.4	449.7	394.1	384.8	283.8	264.1	
	`11~`20	323.2	339.2	523.2	543.3	672.6	499.9	543.0	473.9	456.4	416.2	299.2	273.1	
	평년 Normals	273.1	323.1	445.8	516.8	591.5	506.7	471.2	444.3	401.2	378.0	271.6	248.9	
	평년차 Diff.	9.1	12.6	25.1	13.3	25.6	3.9	20.4	-0.5	14.9	13.4	8.5	6.2	
평균풍속(m/s) Mean Wind Speed			2.4	2.4	2.5	2.5	2.4	2.3	2.2	2.2	2.0	1.8	1.9	2.2
일 최대 강수량(mm) 1 Day Max. Precip.			9.7	14.4	18.2	29.6	33.8	47.7	65.6	77.4	60.7	27.5	14.3	11.1
전 운 량 (1/10) Cloud Amount			3.4	3.6	4.5	4.4	4.9	6.3	6.9	6.4	5.7	3.9	3.6	3.2
소형증발량(mm) Evaporation(Small)														
대형증발량(mm) Evaporation(Large)														
최저초상온도(°C) Min. Temp. on Grass			-8.1	-6.3	-1.3	4.2	9.8	16.0	20.6	21.0	15.1	6.6	-0.3	-6.3
지면온도(°C) Ground Temp.			0.8	3.9	9.7	16.9	22.7	26.6	28.5	28.5	24.1	17.5	9.2	2.1
지중온도(°C) Underground Temp.	5cm													
	10cm													
	20cm													
	30cm													
	0.5m													
	1.0m													
	1.5m													
	3.0m													
5.0m														
안개계속시간(hr) Duration of the Fog			0.4	0.9	0.8	0.5	0.8	1.0	0.3	0.2	0.7	2.4	2.4	2.2



월별평년값  
MONTHLY NORMALS

864 전주 Jeonju

요소 Element		월 Month	1	2	3	4	5	6	7	8	9	10	11	12
			JAN.	FEB.	MAR.	APR.	MAY	JUN.	JUL.	AUG.	SEP.	OCT.	NOV.	DEC.
기압 (hPa)	해면 S.L.P.	'91~'00	1024.3	1022.5	1019.9	1015.1	1011.2	1007.2	1006.2	1008.0	1012.4	1018.8	1022.8	1025.3
		'01~'10	1024.9	1023.5	1019.5	1015.8	1011.5	1008.0	1006.8	1008.9	1014.0	1019.3	1022.7	1024.7
		'11~'20	1026.3	1023.9	1020.7	1015.4	1011.4	1007.0	1006.4	1007.8	1013.5	1019.5	1021.3	1024.9
		평년 Normals	1024.9	1023.2	1019.9	1015.4	1011.4	1007.5	1006.5	1008.3	1013.2	1019.1	1022.5	1025.0
		평년차 Diff.	-0.1	0.0	0.0	-0.2	-0.2	-0.3	-0.1	0.2	-0.1	-0.1	-0.4	0.0
	표준편차 S.D.	'91~'00	1.2	1.3	1.5	1.4	1.7	0.9	1.0	1.0	1.0	1.2	1.8	1.2
		'01~'10	1.4	2.0	1.6	1.8	1.3	1.3	1.2	1.1	0.9	1.0	1.2	2.4
		'11~'20	1.5	1.0	2.0	1.4	0.8	0.6	0.7	0.5	1.0	0.8	1.2	2.1
		평년 Normals	1.5	1.6	1.6	1.6	1.3	1.1	1.1	1.0	1.2	1.0	1.5	1.9
		평년차 Diff.												
기온 (°C)	평균 Mean	'91~'00	0.0	1.5	6.5	12.8	17.9	22.3	26.1	26.1	21.4	14.9	8.5	2.6
		'01~'10	0.2	2.5	6.8	13.0	18.6	22.9	25.8	26.3	22.3	15.7	8.6	2.3
		'11~'20	-0.3	2.0	7.2	13.1	19.2	23.2	26.5	27.2	21.9	15.5	9.1	1.9
		평년 Normals	0.0	2.0	6.8	12.9	18.5	22.8	26.2	26.5	21.9	15.4	8.8	2.2
		평년차 Diff.	0.5	0.5	0.5	0.1	0.3	0.3	0.4	0.3	0.4	0.4	0.5	0.0
	표준편차 S.D.	'91~'00	0.9	1.3	1.1	1.8	0.7	0.6	1.4	1.3	1.1	1.1	1.2	1.0
		'01~'10	1.4	1.6	1.0	1.3	0.6	0.5	1.2	1.0	0.7	1.2	1.5	1.6
		'11~'20	2.1	1.3	1.3	1.5	0.3	0.5	1.4	1.3	0.6	1.0	1.5	1.6
		평년 Normals	1.5	1.5	1.1	1.5	0.7	0.7	1.3	1.3	0.9	1.1	1.4	1.4
	최고 Max.	'91~'00	4.7	6.9	12.4	19.6	24.2	27.6	30.6	30.7	26.9	21.3	14.2	7.6
		'01~'10	5.0	7.9	12.9	19.7	25.0	28.5	30.2	31.1	27.7	22.0	14.3	7.0
		'11~'20	4.7	7.6	13.7	19.8	26.0	29.1	31.1	32.3	27.6	21.9	14.8	6.7
		평년 Normals	4.8	7.5	13.0	19.7	25.0	28.4	30.6	31.3	27.4	21.7	14.4	7.1
		평년차 Diff.	0.4	0.6	0.6	0.1	0.5	0.5	0.4	0.3	0.4	0.2	0.5	0.0
	최저 Min.	'91~'00	-4.2	-3.3	1.4	6.8	12.2	17.9	22.6	22.5	16.9	9.6	3.6	-1.9
		'01~'10	-3.9	-2.2	1.3	6.9	12.8	18.1	22.5	22.8	17.9	10.4	3.7	-2.1
		'11~'20	-4.7	-2.8	1.5	7.1	12.9	18.5	23.0	23.3	17.4	10.3	4.4	-2.4
		평년 Normals	-4.3	-2.8	1.4	6.9	12.7	18.2	22.7	22.9	17.4	10.1	3.9	-2.1
		평년차 Diff.	0.3	0.2	0.2	0.2	0.2	0.4	0.3	0.3	0.3	0.3	0.4	0.1
	강수량 (mm)	합계 Sum.	'91~'00	26.5	34.8	57.1	72.9	84.8	210.7	254.1	278.5	139.0	60.5	55.7
'01~'10			31.4	41.6	48.0	80.0	92.1	144.7	342.1	310.3	123.1	36.4	28.8	36.0
'11~'20			22.9	34.1	56.0	82.4	71.4	121.6	312.1	280.1	122.4	75.2	64.8	37.6
평년 Normals			26.9	36.8	53.7	78.4	82.8	159.0	302.8	289.6	128.2	57.3	49.8	34.0
평년차 Diff.			-5.8	-3.2	-0.6	1.1	-8.7	-8.9	3.2	12.1	-9.4	3.8	-0.4	2.9
표준편차 S.D.		'91~'00	8.1	22.8	30.1	41.0	35.1	137.9	117.1	92.9	109.7	43.6	46.0	17.5
		'01~'10	20.5	29.5	30.8	74.4	32.6	90.0	179.8	172.1	127.4	24.6	17.3	12.7
		'11~'20	22.7	22.6	32.0	33.1	33.0	34.1	171.4	174.7	58.9	56.5	30.8	20.4
		평년 Normals	18.0	24.5	30.2	50.9	33.6	101.3	157.4	146.8	99.5	45.1	35.9	17.0
상대습도(%) Relative Humidity		'91~'00	68.6	66.3	64.3	61.9	66.3	74.6	78.6	78.4	75.0	72.0	70.2	68.7
	'01~'10	66.3	62.4	59.5	56.8	62.9	67.6	76.1	74.7	71.7	67.1	64.0	66.0	
	'11~'20	63.9	60.0	56.7	58.4	57.9	68.5	77.9	78.4	73.5	68.4	68.6	68.3	
	평년 Normals	66.8	63.5	60.9	59.1	63.2	70.6	77.5	76.9	73.4	69.4	67.4	67.6	
	평년차 Diff.	-1.8	-3.0	-2.8	-1.5	-2.1	-0.7	0.0	0.2	-0.7	-1.0	-1.7	-1.3	

월별평년값  
MONTHLY NORMALS

864 전주 Jeonju

요소 Element		월 Month	1	2	3	4	5	6	7	8	9	10	11	12
			JAN.	FEB.	MAR.	APR.	MAY	JUN.	JUL.	AUG.	SEP.	OCT.	NOV.	DEC.
에 기 압 (hPa) Vapour Pressure	평균 Mean	‘91~‘00	4.3	4.6	6.2	9.1	13.2	19.8	26.3	26.3	19.0	12.1	7.9	5.2
		‘01~‘10	4.3	4.8	5.9	8.3	13.0	18.6	25.2	25.5	19.2	11.9	7.4	4.9
		‘11~‘20	3.8	4.3	5.5	8.4	12.1	19.0	26.6	26.6	18.8	11.8	8.3	4.5
		평년 Normals	4.2	4.6	5.9	8.6	12.9	19.1	25.9	26.0	19.0	12.0	7.8	5.0
		평년차 Diff.	0.0	-0.1	-0.2	-0.2	-0.4	0.0	0.3	0.1	0.1	0.0	0.0	0.0
	표준편차 S.D.	‘91~‘00	0.3	0.6	0.5	1.9	1.1	1.5	1.7	2.1	1.9	1.4	0.9	0.5
		‘01~‘10	0.6	0.8	0.6	0.8	1.1	1.1	1.3	2.0	1.6	1.4	1.0	0.6
		‘11~‘20	0.7	0.6	0.9	0.9	0.5	1.1	0.9	1.1	0.2	1.0	1.7	0.3
		평년 Normals	0.5	0.7	0.6	1.4	1.1	1.4	1.5	1.9	1.6	1.3	1.1	0.6
		평년차 Diff.												
일조시간(hr) Sunshine	‘91~‘00	149.4	171.9	186.2	218.4	222.0	170.2	156.1	166.1	180.4	196.1	159.3	149.8	
	‘01~‘10	147.3	155.9	183.6	203.4	206.7	161.9	109.8	143.6	157.2	192.9	160.7	136.5	
	‘11~‘20	162.8	155.9	219.0	204.7	245.1	176.4	134.1	144.3	173.9	219.5	148.3	141.7	
	평년 Normals	151.2	162.3	191.7	209.7	220.5	168.1	133.1	153.1	169.6	198.7	158.1	142.9	
	평년차 Diff.	-0.4	4.6	5.8	-2.0	2.6	-4.6	-3.6	-7.5	1.5	4.1	3.6	0.6	
일사량(MJ/m <sup>2</sup> ) Solar radiation	‘91~‘00	212.2	267.7	366.9	460.3	509.0	442.0	401.7	408.9	380.7	346.5	227.0	197.2	
	‘01~‘10	255.0	310.8	438.7	522.8	585.1	521.7	432.7	454.4	420.4	387.9	274.2	226.8	
	‘11~‘20	260.8	295.5	461.1	495.0	616.8	522.0	451.8	427.2	427.5	399.9	242.1	214.4	
	평년 Normals	239.1	290.5	414.5	492.2	561.0	489.9	423.0	430.9	405.0	372.6	249.2	212.4	
	평년차 Diff.	2.6	5.1	12.2	7.5	20.0	2.6	-4.6	-13.6	5.9	5.6	2.8	0.4	
평균풍속(m/s) Mean Wind Speed			1.5	1.7	1.8	1.9	1.8	1.7	1.8	1.7	1.5	1.4	1.5	1.5
일 최대 강수량(mm) 1 Day Max. Precip.			10.6	17.7	18.8	28.5	32.2	63.0	85.5	86.9	51.3	25.9	20.2	12.8
전 운 량 (1/10) Cloud Amount			4.5	4.2	4.6	4.5	4.8	6.2	7.0	6.2	5.3	3.8	4.2	4.5
소형증발량(mm) Evaporation(Small)			30.7	41.9	75.9	110.5	141.3	135.8	116.5	121.8	105.9	82.6	43.2	28.7
대형증발량(mm) Evaporation(Large)						78.5	103.9	101.7	88.5	92.7	78.1	58.0		
최저초상온도(°C) Min. Temp. on Grass			-6.7	-5.3	-1.0	4.7	10.9	16.8	21.5	21.5	15.9	8.0	1.5	-4.5
지면온도(°C) Ground Temp.			1.1	3.4	8.7	15.7	22.0	26.3	28.0	28.3	24.4	17.5	9.4	2.8
지중온도(°C) Underground Temp.	5cm													
	10cm													
	20cm		2.0	3.6	8.2	14.1	20.2	24.9	26.7	28.1	24.7	18.5	11.2	4.7
	30cm		2.6	3.8	8.1	13.8	19.9	24.5	26.4	28.0	24.8	18.9	11.8	5.4
	0.5m		3.8	4.3	8.2	13.5	19.3	24.0	26.0	27.8	25.0	19.6	13.0	6.8
	1.0m		6.6	6.0	8.3	12.4	17.1	21.5	24.0	26.1	24.8	21.1	15.8	10.2
	1.5m													
	3.0m													
5.0m														
안개계속시간(hr) Duration of the Fog			3.2	5.4	5.1	4.1	4.2	4.8	2.0	1.5	3.1	2.9	1.6	1.9

월별평년값  
MONTHLY NORMALS

268 진도군 Jindogun

요소 Element		월 Month											
		1 JAN.	2 FEB.	3 MAR.	4 APR.	5 MAY	6 JUN.	7 JUL.	8 AUG.	9 SEP.	10 OCT.	11 NOV.	12 DEC.
기온(°C) Temperature	평균 Mean	2.1	3.3	7.0	12.1	17.2	21.3	25.1	26.3	22.0	16.2	10.2	4.3
	표준편차 S.D.	1.4	1.4	1.0	1.0	0.5	0.4	1.1	1.2	0.9	0.8	1.3	1.3
	최고 Max.	6.0	7.8	12.2	17.6	22.7	26.0	28.8	30.4	26.8	21.6	15.3	8.5
	최저 Min.	-1.8	-1.1	1.8	6.6	12.0	17.3	22.3	23.0	18.0	11.2	5.3	0.0
평균풍속(m/s) Mean Wind Speed		2.7	2.7	2.7	2.4	2.1	1.8	2.1	1.9	1.6	1.9	2.2	2.6
강수량(mm) Precipitation		31.9	46.4	75.9	126.5	145.6	153.9	232.6	235.3	155.3	76.0	52.1	43.2

400 강남 Gangnam

요소 Element		월 Month											
		1 JAN.	2 FEB.	3 MAR.	4 APR.	5 MAY	6 JUN.	7 JUL.	8 AUG.	9 SEP.	10 OCT.	11 NOV.	12 DEC.
기온(°C) Temperature	평균 Mean	-1.3	1.4	7.0	13.2	19.2	23.6	26.1	26.8	22.4	15.8	8.1	0.8
	표준편차 S.D.	1.8	1.9	1.2	1.5	0.8	0.8	1.0	1.1	0.7	1.2	1.4	1.8
	최고 Max.	2.5	5.6	11.6	18.5	24.5	28.4	30.0	31.0	26.8	20.6	12.3	4.5
	최저 Min.	-4.7	-2.2	2.9	8.9	14.7	19.6	23.0	23.6	18.7	11.8	4.6	-2.6
평균풍속(m/s) Mean Wind Speed		1.7	1.9	2.0	2.0	1.9	1.7	1.7	1.6	1.6	1.5	1.5	1.6
강수량(mm) Precipitation		14.5	22.6	34.2	67.2	87.7	120.3	395.7	316.0	143.0	51.1	49.7	18.9

401 서초 Seocho

요소 Element		월 Month											
		1 JAN.	2 FEB.	3 MAR.	4 APR.	5 MAY	6 JUN.	7 JUL.	8 AUG.	9 SEP.	10 OCT.	11 NOV.	12 DEC.
기온(°C) Temperature	평균 Mean	-1.2	1.5	7.0	13.3	19.2	23.7	26.3	27.1	22.6	15.8	8.2	0.9
	표준편차 S.D.	1.9	1.8	1.2	1.6	0.9	0.7	1.0	1.1	0.8	1.3	1.4	1.8
	최고 Max.	2.7	5.9	12.0	19.0	25.1	29.3	30.7	31.9	27.5	21.0	12.6	4.6
	최저 Min.	-4.7	-2.2	2.7	8.6	14.2	19.4	23.0	23.7	18.6	11.5	4.4	-2.7
평균풍속(m/s) Mean Wind Speed		1.5	1.6	1.7	1.6	1.4	1.3	1.3	1.2	1.1	1.2	1.3	1.5
강수량(mm) Precipitation		16.2	26.8	34.3	68.7	89.5	123.8	367.1	317.1	146.2	45.5	50.5	19.4

402 강동 Gangdong

요소 Element		월 Month											
		1 JAN.	2 FEB.	3 MAR.	4 APR.	5 MAY	6 JUN.	7 JUL.	8 AUG.	9 SEP.	10 OCT.	11 NOV.	12 DEC.
기온(°C) Temperature	평균 Mean	-2.3	0.6	6.3	12.9	18.8	23.3	25.8	26.2	21.5	14.8	7.2	-0.2
	표준편차 S.D.	1.9	2.0	1.4	1.8	1.0	0.7	0.9	1.0	0.9	1.2	1.4	1.8
	최고 Max.	2.4	5.9	12.1	18.9	24.7	28.7	30.0	30.8	26.6	20.5	12.2	4.3
	최저 Min.	-6.7	-3.9	1.4	7.5	13.3	18.6	22.4	22.6	17.3	9.9	2.9	-4.4
평균풍속(m/s) Mean Wind Speed		1.3	1.5	1.7	1.8	1.6	1.5	1.5	1.4	1.4	1.2	1.3	1.2
강수량(mm) Precipitation		14.5	23.2	31.7	60.9	78.7	129.4	383.4	348.3	146.9	50.5	43.7	17.7

월별평년값  
MONTHLY NORMALS

403 송파 Songpa

요소 Element		월 Month	1 JAN.	2 FEB.	3 MAR.	4 APR.	5 MAY	6 JUN.	7 JUL.	8 AUG.	9 SEP.	10 OCT.	11 NOV.	12 DEC.
		기온(°C) Temperature	평균 Mean		-0.9	1.9	7.3	13.7	19.4	23.7	26.1	26.8	22.5	16.0
표준편차 S.D.			1.9	1.8	1.3	1.5	1.0	0.7	0.9	1.0	0.6	1.3	1.5	1.8
최고 Max.			3.0	6.1	12.2	19.1	24.9	28.7	30.2	31.1	27.0	20.9	12.8	5.0
최저 Min.			-4.5	-2.0	3.0	9.0	14.6	19.6	22.9	23.6	18.3	11.7	4.7	-2.4
평균풍속(m/s) Mean Wind Speed			1.7	1.8	2.0	2.0	1.8	1.7	1.7	1.7	1.5	1.5	1.6	1.7
강수량(mm) Precipitation			13.3	23.4	32.1	66.2	88.7	132.8	377.4	310.1	139.4	46.2	47.5	17.0

404 강서 Gangseo

요소 Element		월 Month	1 JAN.	2 FEB.	3 MAR.	4 APR.	5 MAY	6 JUN.	7 JUL.	8 AUG.	9 SEP.	10 OCT.	11 NOV.	12 DEC.
		기온(°C) Temperature	평균 Mean		-1.9	0.7	6.2	12.4	18.2	22.7	25.3	26.3	21.9	15.3
표준편차 S.D.			1.8	1.9	1.2	1.6	0.9	0.7	0.9	1.1	0.8	1.4	1.5	1.8
최고 Max.			2.1	5.3	11.0	17.7	23.5	27.5	29.2	30.4	26.4	20.2	11.7	4.0
최저 Min.			-5.5	-3.0	2.1	8.2	13.8	18.8	22.3	23.1	18.2	11.1	3.9	-3.3
평균풍속(m/s) Mean Wind Speed			1.5	1.7	1.9	2.1	1.9	1.8	1.9	1.9	1.6	1.5	1.6	1.5
강수량(mm) Precipitation			13.9	23.1	31.3	63.3	86.4	111.9	364.3	285.1	139.3	44.5	46.7	17.1

405 양천 Yangcheon

요소 Element		월 Month	1 JAN.	2 FEB.	3 MAR.	4 APR.	5 MAY	6 JUN.	7 JUL.	8 AUG.	9 SEP.	10 OCT.	11 NOV.	12 DEC.
		기온(°C) Temperature	평균 Mean		-1.3	1.3	6.8	13.2	19.1	23.6	26.3	27.2	22.9	16.2
표준편차 S.D.			1.8	1.9	1.2	1.5	0.8	0.7	0.9	1.1	0.8	1.3	1.5	1.8
최고 Max.			2.6	5.7	11.8	18.7	24.6	28.6	30.3	31.4	27.4	20.8	12.4	4.6
최저 Min.			-4.7	-2.3	2.8	9.0	14.6	19.7	23.2	24.0	19.3	12.2	4.7	-2.6
평균풍속(m/s) Mean Wind Speed			1.4	1.5	1.7	1.7	1.6	1.5	1.5	1.5	1.3	1.2	1.3	1.4
강수량(mm) Precipitation			15.1	23.6	32.8	66.1	90.5	113.1	342.4	286.9	128.5	44.7	46.4	17.6

406 도봉 Dobong

요소 Element		월 Month	1 JAN.	2 FEB.	3 MAR.	4 APR.	5 MAY	6 JUN.	7 JUL.	8 AUG.	9 SEP.	10 OCT.	11 NOV.	12 DEC.
		기온(°C) Temperature	평균 Mean		-2.7	0.6	6.0	12.5	18.0	22.5	25.2	25.7	20.8	14.0
표준편차 S.D.			1.8	2.0	1.2	1.4	0.7	0.7	0.9	1.0	0.8	1.2	1.4	1.8
최고 Max.			2.3	5.6	11.7	18.6	24.3	28.3	29.7	30.5	26.5	20.4	12.1	4.2
최저 Min.			-7.4	-4.5	0.6	6.6	12.2	17.6	21.7	21.9	16.3	8.7	1.8	-5.2
평균풍속(m/s) Mean Wind Speed			1.1	1.3	1.5	1.4	1.2	1.1	1.0	0.9	0.8	0.8	1.0	1.0
강수량(mm) Precipitation			15.6	28.1	33.3	78.2	106.2	136.6	425.4	378.1	147.8	53.2	51.4	18.7

월 별 평 년 값  
MONTHLY NORMALS

407 노원 Nowon

요소 Element		월	1	2	3	4	5	6	7	8	9	10	11	12
		Month	JAN.	FEB.	MAR.	APR.	MAY	JUN.	JUL.	AUG.	SEP.	OCT.	NOV.	DEC.
기온(°C) Temperature	평균 Mean		-3.1	-0.2	5.7	12.1	17.8	22.3	25.0	25.5	20.4	13.5	6.2	-1.1
	표준편차 S.D.		1.7	1.8	1.0	1.4	0.8	0.7	0.8	1.0	0.8	1.2	1.4	1.7
	최고 Max.		2.4	5.7	11.9	18.7	24.5	28.4	29.6	30.4	26.3	20.3	12.1	4.2
	최저 Min.		-8.6	-5.8	-0.6	5.5	11.3	16.9	21.3	21.4	15.4	7.4	0.7	-6.3
평균풍속(m/s) Mean Wind Speed			1.6	1.7	2.0	2.0	1.6	1.4	1.4	1.3	1.2	1.2	1.4	1.5
강수량(mm) Precipitation			14.7	25.5	32.5	67.4	96.2	126.0	427.5	329.3	129.2	49.6	46.6	17.4

408 동대문 Dongdaemun

요소 Element		월	1	2	3	4	5	6	7	8	9	10	11	12
		Month	JAN.	FEB.	MAR.	APR.	MAY	JUN.	JUL.	AUG.	SEP.	OCT.	NOV.	DEC.
기온(°C) Temperature	평균 Mean		-1.1	1.7	7.1	13.5	19.2	23.6	26.0	26.8	22.3	15.8	8.2	0.8
	표준편차 S.D.		1.9	1.8	1.2	1.5	0.9	0.7	0.9	1.0	0.8	1.2	1.4	1.9
	최고 Max.		2.8	6.1	12.0	18.9	24.7	28.8	30.2	31.2	27.1	20.9	12.6	4.8
	최저 Min.		-4.7	-2.1	2.9	8.9	14.4	19.5	22.9	23.4	18.4	11.4	4.4	-2.7
평균풍속(m/s) Mean Wind Speed			1.7	1.9	2.2	2.2	2.0	1.9	1.9	1.8	1.7	1.6	1.6	1.6
강수량(mm) Precipitation			14.1	25.4	32.2	72.2	95.1	120.6	401.3	335.8	144.9	48.5	48.2	18.7

409 중랑 Jungrang

요소 Element		월	1	2	3	4	5	6	7	8	9	10	11	12
		Month	JAN.	FEB.	MAR.	APR.	MAY	JUN.	JUL.	AUG.	SEP.	OCT.	NOV.	DEC.
기온(°C) Temperature	평균 Mean		-1.4	1.4	7.0	13.4	19.3	23.7	26.1	26.9	22.3	15.7	8.1	0.6
	표준편차 S.D.		1.8	1.8	1.2	1.5	0.9	0.9	1.0	1.1	0.7	1.3	1.5	1.7
	최고 Max.		2.5	5.7	11.8	18.7	24.6	28.5	30.0	30.9	26.8	20.5	12.2	4.3
	최저 Min.		-5.2	-2.5	2.7	8.9	14.7	19.6	23.0	23.6	18.4	11.4	4.2	-3.1
평균풍속(m/s) Mean Wind Speed			1.8	2.0	2.4	2.4	2.3	2.1	2.2	2.2	2.1	1.9	1.8	1.8
강수량(mm) Precipitation			16.4	28.1	36.2	67.6	90.0	125.6	407.7	319.8	142.0	49.5	44.3	18.3

410 기상청 Gisangcheong

요소 Element		월	1	2	3	4	5	6	7	8	9	10	11	12
		Month	JAN.	FEB.	MAR.	APR.	MAY	JUN.	JUL.	AUG.	SEP.	OCT.	NOV.	DEC.
기온(°C) Temperature	평균 Mean		-1.2	1.4	6.8	13.1	18.6	23.0	25.5	26.4	22.2	15.9	8.2	0.8
	표준편차 S.D.		1.7	1.7	1.2	1.5	0.9	0.8	1.0	1.2	0.7	1.1	1.4	1.8
	최고 Max.		2.5	5.7	11.6	18.4	24.0	27.9	29.4	30.3	26.4	20.5	12.3	4.5
	최저 Min.		-4.5	-2.2	2.7	8.6	13.9	18.9	22.3	23.2	18.4	11.7	4.5	-2.6
평균풍속(m/s) Mean Wind Speed			1.5	1.5	1.8	1.7	1.6	1.5	1.6	1.5	1.3	1.3	1.3	1.4
강수량(mm) Precipitation			15.2	23.5	33.3	70.1	97.4	120.4	371.9	284.0	149.0	45.8	48.4	19.6

월별평년값  
MONTHLY NORMALS

411 마포 Mapo

요소 Element		월	1	2	3	4	5	6	7	8	9	10	11	12
		Month	JAN.	FEB.	MAR.	APR.	MAY	JUN.	JUL.	AUG.	SEP.	OCT.	NOV.	DEC.
기온(°C) Temperature	평균 Mean		-1.4	1.2	6.7	13.0	18.8	23.3	25.8	26.7	22.4	15.9	8.3	0.8
	표준편차 S.D.		1.8	1.9	1.2	1.6	0.8	0.7	0.9	1.0	0.9	1.4	1.6	2.0
	최고 Max.		2.4	5.6	11.7	18.5	24.3	28.3	29.8	30.7	26.7	20.5	12.2	4.4
	최저 Min.		-4.9	-2.4	2.8	9.0	14.4	19.4	22.7	23.4	18.9	12.0	4.6	-2.7
평균풍속(m/s) Mean Wind Speed			2.3	2.5	2.6	2.6	2.3	2.2	2.2	2.3	2.1	2.0	2.1	2.3
강수량(mm) Precipitation			13.3	25.1	30.6	64.4	82.6	118.0	375.8	312.8	142.9	47.1	43.8	16.3

412 서대문 Seodaemun

요소 Element		월	1	2	3	4	5	6	7	8	9	10	11	12
		Month	JAN.	FEB.	MAR.	APR.	MAY	JUN.	JUL.	AUG.	SEP.	OCT.	NOV.	DEC.
기온(°C) Temperature	평균 Mean		-2.4	0.2	5.8	12.3	17.8	22.2	24.8	25.6	21.2	14.6	7.0	-0.3
	표준편차 S.D.		1.8	1.9	1.3	1.4	0.9	0.7	0.9	1.1	0.7	1.4	1.4	1.9
	최고 Max.		2.2	5.5	11.7	18.5	24.2	28.2	29.3	30.4	26.6	20.5	12.2	4.2
	최저 Min.		-6.4	-3.9	1.1	7.2	12.6	17.7	21.6	22.2	17.2	9.9	2.9	-4.3
평균풍속(m/s) Mean Wind Speed			1.7	1.8	1.9	1.7	1.4	1.3	1.4	1.3	1.3	1.4	1.6	1.8
강수량(mm) Precipitation			14.5	25.8	33.0	70.9	86.8	122.0	357.3	280.8	133.6	46.2	45.2	18.3

413 광진 Gwangjin

요소 Element		월	1	2	3	4	5	6	7	8	9	10	11	12
		Month	JAN.	FEB.	MAR.	APR.	MAY	JUN.	JUL.	AUG.	SEP.	OCT.	NOV.	DEC.
기온(°C) Temperature	평균 Mean		-1.2	1.4	6.9	13.4	19.0	23.6	26.0	26.7	22.1	15.6	8.1	0.8
	표준편차 S.D.		1.8	1.8	1.2	1.3	0.9	0.8	0.9	1.1	0.8	1.3	1.5	1.7
	최고 Max.		2.6	5.9	11.9	18.7	24.5	28.6	30.0	31.0	26.8	20.6	12.4	4.5
	최저 Min.		-4.9	-2.3	2.7	8.7	14.3	19.4	22.7	23.4	18.2	11.3	4.2	-2.8
평균풍속(m/s) Mean Wind Speed			1.8	2.0	2.2	2.1	1.9	1.8	1.7	1.7	1.6	1.5	1.6	1.7
강수량(mm) Precipitation			13.7	23.7	29.0	69.7	78.7	115.2	376.2	332.7	154.3	48.1	47.3	18.7

414 성북 Seongbuk

요소 Element		월	1	2	3	4	5	6	7	8	9	10	11	12
		Month	JAN.	FEB.	MAR.	APR.	MAY	JUN.	JUL.	AUG.	SEP.	OCT.	NOV.	DEC.
기온(°C) Temperature	평균 Mean		-2.3	0.3	5.9	12.2	18.1	22.6	25.1	25.9	21.3	14.7	7.2	-0.3
	표준편차 S.D.		1.8	1.9	1.2	1.6	0.9	0.7	1.0	1.1	0.9	1.4	1.5	1.8
	최고 Max.		1.7	4.7	10.8	17.6	23.6	27.5	29.0	30.0	26.0	19.7	11.3	3.5
	최저 Min.		-6.0	-3.5	1.6	7.7	13.3	18.4	22.0	22.6	17.6	10.5	3.2	-4.1
평균풍속(m/s) Mean Wind Speed			1.5	1.6	1.9	2.0	1.8	1.6	1.7	1.7	1.6	1.4	1.4	1.4
강수량(mm) Precipitation			14.9	24.8	33.4	70.9	102.5	132.2	411.4	342.9	138.7	47.6	47.7	18.0

월 별 평 년 값  
MONTHLY NORMALS

415 용산 Yongsan

요소 Element		월 Month	1 JAN.	2 FEB.	3 MAR.	4 APR.	5 MAY	6 JUN.	7 JUL.	8 AUG.	9 SEP.	10 OCT.	11 NOV.	12 DEC.
기온(°C) Temperature	평균 Mean		-1.4	1.2	6.8	13.3	19.2	23.7	26.2	27.1	22.6	15.9	8.2	0.7
	표준편차 S.D.		1.8	1.8	1.2	1.5	0.9	0.7	0.9	1.1	0.7	1.3	1.5	1.8
	최고 Max.		2.3	5.6	11.6	18.5	24.5	28.7	30.2	31.3	27.2	20.7	12.2	4.4
	최저 Min.		-4.8	-2.3	2.7	8.9	14.5	19.7	23.0	23.9	18.9	11.8	4.4	-2.7
평균풍속(m/s) Mean Wind Speed			1.5	1.7	1.9	2.0	1.9	1.9	2.0	1.9	1.8	1.5	1.5	1.4
강수량(mm) Precipitation			15.8	26.1	32.9	61.6	83.8	120.6	349.2	293.0	137.8	45.9	51.5	18.7

416 은평 Eunhyeong

요소 Element		월 Month	1 JAN.	2 FEB.	3 MAR.	4 APR.	5 MAY	6 JUN.	7 JUL.	8 AUG.	9 SEP.	10 OCT.	11 NOV.	12 DEC.
기온(°C) Temperature	평균 Mean		-2.8	0.0	5.6	11.9	17.6	22.2	25.0	25.8	21.1	14.3	7.0	-0.6
	표준편차 S.D.		1.8	2.2	1.1	1.6	0.8	0.7	0.8	0.9	1.0	1.7	1.6	2.2
	최고 Max.		2.1	5.2	11.1	17.8	23.6	27.6	29.1	30.1	26.3	20.1	11.9	4.1
	최저 Min.		-7.1	-4.5	0.5	6.7	12.2	17.6	21.7	22.2	16.7	9.2	2.4	-5.1
평균풍속(m/s) Mean Wind Speed			1.6	1.8	2.0	2.0	1.8	1.6	1.7	1.6	1.4	1.4	1.6	1.6
강수량(mm) Precipitation			12.9	22.9	28.3	64.7	83.4	107.0	377.3	302.7	124.6	41.1	43.5	16.1

417 금천 Geumcheon

요소 Element		월 Month	1 JAN.	2 FEB.	3 MAR.	4 APR.	5 MAY	6 JUN.	7 JUL.	8 AUG.	9 SEP.	10 OCT.	11 NOV.	12 DEC.
기온(°C) Temperature	평균 Mean		-0.8	1.6	6.7	12.7	18.4	22.8	25.4	26.4	22.2	15.8	8.5	1.0
	표준편차 S.D.		2.2	1.9	1.2	1.3	1.0	0.9	1.2	1.4	0.7	1.2	1.5	2.0
	최고 Max.		2.7	5.6	11.1	17.6	23.5	27.3	29.0	30.1	26.3	20.3	12.2	4.6
	최저 Min.		-4.1	-1.8	2.9	8.8	14.2	19.1	22.6	23.5	18.9	12.2	5.0	-2.1
평균풍속(m/s) Mean Wind Speed			1.6	1.8	2.0	2.2	2.2	2.0	2.2	2.1	1.8	1.7	1.7	1.6
강수량(mm) Precipitation			14.6	22.3	34.8	68.2	88.5	116.3	356.8	299.5	153.3	48.7	46.7	17.8

419 중구 Jong-gu

요소 Element		월 Month	1 JAN.	2 FEB.	3 MAR.	4 APR.	5 MAY	6 JUN.	7 JUL.	8 AUG.	9 SEP.	10 OCT.	11 NOV.	12 DEC.
기온(°C) Temperature	평균 Mean		-3.3	-0.4	5.1	11.7	17.6	21.9	24.3	25.2	20.7	14.3	6.4	-1.2
	표준편차 S.D.		1.9	1.8	1.2	1.5	0.9	0.8	1.1	1.0	0.7	1.1	1.6	1.8
	최고 Max.		0.7	4.1	10.5	17.8	23.7	27.6	28.9	29.6	25.3	19.1	10.7	2.6
	최저 Min.		-6.5	-3.9	1.1	7.4	13.0	17.9	21.3	21.8	17.1	10.5	3.0	-4.4
평균풍속(m/s) Mean Wind Speed			2.6	2.6	2.6	2.3	1.7	1.6	1.6	1.9	2.4	2.2	2.5	2.6
강수량(mm) Precipitation			10.9	21.5	30.3	59.7	84.6	114.3	333.8	263.4	103.6	39.1	40.9	15.2

월별평년값  
MONTHLY NORMALS

421 성동 Seongdong

요소 Element		월 Month											
		1 JAN.	2 FEB.	3 MAR.	4 APR.	5 MAY	6 JUN.	7 JUL.	8 AUG.	9 SEP.	10 OCT.	11 NOV.	12 DEC.
기온(°C) Temperature	평균 Mean	-0.9	1.8	7.1	13.4	19.2	23.5	25.8	26.7	22.4	16.1	8.6	1.0
	표준편차 S.D.	2.0	1.8	1.4	1.3	0.8	0.7	0.9	1.1	0.6	1.3	1.6	1.9
	최고 Max.	2.6	5.8	11.5	18.2	24.3	28.1	29.5	30.6	26.6	20.6	12.3	4.4
	최저 Min.	-4.2	-1.7	3.2	9.1	14.8	19.7	22.8	23.6	18.9	12.2	5.0	-2.3
평균풍속(m/s) Mean Wind Speed		2.1	2.3	2.7	2.7	2.4	2.3	2.2	2.2	2.0	1.9	2.0	2.1
강수량(mm) Precipitation		13.3	24.4	29.7	63.1	80.4	116.0	425.0	269.8	136.2	46.9	46.2	18.0

423 구로 Guro

요소 Element		월 Month											
		1 JAN.	2 FEB.	3 MAR.	4 APR.	5 MAY	6 JUN.	7 JUL.	8 AUG.	9 SEP.	10 OCT.	11 NOV.	12 DEC.
기온(°C) Temperature	평균 Mean	-2.0	0.9	6.0	12.2	18.1	22.6	25.2	26.3	21.7	15.0	7.5	0.0
	표준편차 S.D.	2.0	1.9	1.3	1.4	0.7	0.7	1.0	1.1	0.6	1.2	1.6	2.0
	최고 Max.	2.3	5.5	11.2	17.8	24.0	27.9	29.5	30.7	26.6	20.4	12.1	4.1
	최저 Min.	-5.9	-3.4	1.5	7.3	13.0	18.2	22.0	23.0	17.7	10.4	3.3	-4.0
평균풍속(m/s) Mean Wind Speed		1.7	1.9	2.2	2.3	2.1	1.9	2.1	2.1	1.9	1.6	1.8	1.7
강수량(mm) Precipitation		13.0	26.1	32.4	74.7	92.2	111.3	373.7	262.4	150.3	48.6	54.2	19.2

424 강북 Gangbuk

요소 Element		월 Month											
		1 JAN.	2 FEB.	3 MAR.	4 APR.	5 MAY	6 JUN.	7 JUL.	8 AUG.	9 SEP.	10 OCT.	11 NOV.	12 DEC.
기온(°C) Temperature	평균 Mean	-1.4	1.5	6.9	13.2	19.2	23.6	26.0	27.0	22.2	15.6	8.0	0.2
	표준편차 S.D.	2.0	1.9	1.5	1.6	0.9	0.8	1.0	1.0	0.8	1.1	1.5	2.1
	최고 Max.	2.6	5.8	11.7	18.4	24.8	28.8	30.1	31.3	26.9	20.7	12.3	4.1
	최저 Min.	-5.0	-2.5	2.6	8.5	14.3	19.4	22.9	23.6	18.3	11.1	4.1	-3.3
평균풍속(m/s) Mean Wind Speed		1.6	1.8	2.1	2.1	1.9	1.8	1.7	1.7	1.5	1.5	1.6	1.6
강수량(mm) Precipitation		14.3	28.6	36.0	81.3	100.9	126.4	456.6	321.9	147.9	50.4	55.7	20.2

425 남현 Namhyeon

요소 Element		월 Month											
		1 JAN.	2 FEB.	3 MAR.	4 APR.	5 MAY	6 JUN.	7 JUL.	8 AUG.	9 SEP.	10 OCT.	11 NOV.	12 DEC.
기온(°C) Temperature	평균 Mean	-2.3	0.2	6.1	11.9	17.9	22.3	24.9	25.7	20.7	14.3	7.4	-0.6
	표준편차 S.D.	2.3	1.5	1.4	1.4	0.5	0.7	0.9	1.2	0.6	0.9	1.6	2.0
	최고 Max.	1.7	4.6	11.4	17.7	24.0	27.9	29.1	30.1	25.7	19.4	11.6	3.4
	최저 Min.	-6.3	-4.1	1.4	6.7	12.5	17.6	21.6	22.3	16.7	9.8	3.4	-4.5
평균풍속(m/s) Mean Wind Speed		1.3	1.4	1.5	1.5	1.3	1.2	1.1	1.1	1.1	1.2	1.3	1.4
강수량(mm) Precipitation		15.3	36.3	32.2	89.6	89.7	129.5	435.7	310.9	119.5	63.6	78.4	32.1



월별평년값  
MONTHLY NORMALS

433 부천 Bucheon

요소 Element		월 Month	1 JAN.	2 FEB.	3 MAR.	4 APR.	5 MAY	6 JUN.	7 JUL.	8 AUG.	9 SEP.	10 OCT.	11 NOV.	12 DEC.
		기온(°C) Temperature	평균 Mean		-1.1	1.4	6.6	12.5	18.4	22.9	25.4	26.9	22.2	15.9
표준편차 S.D.			2.0	1.7	1.2	1.3	0.8	0.7	1.0	1.0	0.7	1.3	1.6	2.0
최고 Max.			2.8	5.6	11.2	17.5	23.6	27.7	29.1	30.8	26.6	20.7	12.5	4.3
최저 Min.			-4.6	-2.3	2.6	8.3	13.9	19.1	22.6	23.8	18.4	11.4	4.4	-2.9
평균풍속(m/s) Mean Wind Speed			1.1	1.3	1.5	1.5	1.4	1.3	1.3	1.3	1.1	1.0	1.1	1.1
강수량(mm) Precipitation			11.6	25.4	34.9	65.1	87.8	110.0	391.5	207.8	147.4	46.9	58.4	18.2

434 안양 Anyang

요소 Element		월 Month	1 JAN.	2 FEB.	3 MAR.	4 APR.	5 MAY	6 JUN.	7 JUL.	8 AUG.	9 SEP.	10 OCT.	11 NOV.	12 DEC.
		기온(°C) Temperature	평균 Mean		-1.4	1.1	6.3	12.3	18.4	22.9	25.4	26.4	21.8	15.5
표준편차 S.D.			2.0	1.8	1.2	1.3	0.7	0.8	0.8	1.0	0.7	1.3	1.2	2.0
최고 Max.			2.3	5.2	10.8	17.3	23.4	27.4	28.8	30.2	25.9	20.1	11.9	4.0
최저 Min.			-4.8	-2.5	2.4	8.1	13.9	19.0	22.5	23.5	18.2	11.5	4.2	-3.1
평균풍속(m/s) Mean Wind Speed			2.2	2.4	2.5	2.5	2.2	2.1	2.1	2.2	2.0	1.9	2.1	2.3
강수량(mm) Precipitation			12.6	27.1	36.5	69.1	92.7	114.1	409.9	257.3	144.5	50.7	58.3	22.1

437 광명 Gwangmyeong

요소 Element		월 Month	1 JAN.	2 FEB.	3 MAR.	4 APR.	5 MAY	6 JUN.	7 JUL.	8 AUG.	9 SEP.	10 OCT.	11 NOV.	12 DEC.
		기온(°C) Temperature	평균 Mean		-1.1	1.6	6.7	12.8	18.7	23.2	25.6	27.0	22.6	16.3
표준편차 S.D.			2.1	1.8	1.4	1.4	0.8	0.7	1.0	1.1	0.6	1.2	1.3	2.1
최고 Max.			2.5	5.6	11.3	17.8	24.0	28.0	29.4	31.0	26.8	20.7	12.5	4.3
최저 Min.			-4.3	-2.0	2.8	8.6	14.4	19.3	22.8	24.1	19.2	12.6	5.2	-2.5
평균풍속(m/s) Mean Wind Speed			1.8	2.0	2.2	2.3	2.1	2.0	2.1	2.1	1.9	1.7	1.8	1.9
강수량(mm) Precipitation			11.5	26.2	38.3	64.2	96.6	126.4	412.8	231.0	153.8	47.9	58.4	21.7

438 군포 Gunpo

요소 Element		월 Month	1 JAN.	2 FEB.	3 MAR.	4 APR.	5 MAY	6 JUN.	7 JUL.	8 AUG.	9 SEP.	10 OCT.	11 NOV.	12 DEC.
		기온(°C) Temperature	평균 Mean		-1.1	1.4	6.5	12.6	18.5	23.0	25.4	26.5	21.9	15.7
표준편차 S.D.			2.1	1.6	1.4	1.5	0.9	0.9	1.4	1.2	0.8	1.2	1.4	2.2
최고 Max.			2.9	5.7	11.4	17.8	24.0	27.9	29.2	30.6	26.3	20.5	12.5	4.5
최저 Min.			-4.5	-2.3	2.4	8.1	13.8	19.0	22.5	23.5	18.4	11.7	4.7	-2.9
평균풍속(m/s) Mean Wind Speed			1.3	1.5	1.8	1.9	1.7	1.5	1.5	1.5	1.2	1.2	1.3	1.3
강수량(mm) Precipitation			14.6	28.8	41.6	70.9	94.2	115.2	426.2	260.5	140.5	49.9	60.6	24.6

월별평년값  
MONTHLY NORMALS

441 김포 Gimpo

요소 Element		월 Month											
		1 JAN.	2 FEB.	3 MAR.	4 APR.	5 MAY	6 JUN.	7 JUL.	8 AUG.	9 SEP.	10 OCT.	11 NOV.	12 DEC.
기온(°C) Temperature	평균 Mean	-3.5	-0.5	5.1	11.2	17.2	21.9	24.7	25.7	20.8	14.2	6.8	-1.3
	표준편차 S.D.	2.0	1.7	1.2	1.3	0.7	0.8	1.0	0.8	0.7	1.3	1.6	2.5
	최고 Max.	1.3	4.6	10.5	16.8	22.8	27.0	28.6	30.0	25.8	19.9	11.5	3.0
	최저 Min.	-7.8	-5.1	0.3	6.3	12.5	17.9	21.8	22.4	16.8	9.5	2.3	-5.5
평균풍속(m/s) Mean Wind Speed		1.4	1.7	2.0	2.3	2.1	1.8	1.7	1.6	1.3	1.2	1.4	1.5
강수량(mm) Precipitation		7.4	21.7	30.5	60.1	90.3	100.1	362.3	245.0	139.1	39.0	47.6	17.4

444 하남 Hanam

요소 Element		월 Month											
		1 JAN.	2 FEB.	3 MAR.	4 APR.	5 MAY	6 JUN.	7 JUL.	8 AUG.	9 SEP.	10 OCT.	11 NOV.	12 DEC.
기온(°C) Temperature	평균 Mean	-2.4	0.7	6.2	12.4	18.3	22.9	25.1	26.0	20.8	14.2	7.2	-0.6
	표준편차 S.D.	2.2	1.7	1.4	1.7	0.9	0.8	1.0	1.0	0.7	1.4	1.8	1.8
	최고 Max.	2.7	5.9	12.1	18.8	24.9	28.7	29.5	30.6	26.2	21.0	12.6	4.1
	최저 Min.	-6.9	-4.3	0.9	6.6	12.4	18.0	21.9	22.3	16.5	9.2	2.5	-5.0
평균풍속(m/s) Mean Wind Speed		0.8	0.9	1.1	1.1	1.0	0.9	0.8	0.8	0.8	0.7	0.8	0.9
강수량(mm) Precipitation		11.6	18.3	31.0	57.2	66.8	103.1	379.1	230.9	120.3	34.5	42.0	15.8

445 의왕 Uiwang

요소 Element		월 Month											
		1 JAN.	2 FEB.	3 MAR.	4 APR.	5 MAY	6 JUN.	7 JUL.	8 AUG.	9 SEP.	10 OCT.	11 NOV.	12 DEC.
기온(°C) Temperature	평균 Mean	-2.7	0.0	5.2	11.2	17.0	21.7	24.5	25.3	20.3	13.9	6.8	-0.9
	표준편차 S.D.	1.9	2.2	1.4	1.7	0.8	0.9	1.0	1.1	1.2	1.7	1.6	2.6
	최고 Max.	1.9	4.8	10.6	17.2	23.1	27.2	28.5	29.8	25.4	19.5	11.6	3.5
	최저 Min.	-7.0	-4.6	0.2	5.7	11.4	17.1	21.3	21.9	16.1	8.9	2.2	-5.1
평균풍속(m/s) Mean Wind Speed		1.0	1.2	1.4	1.3	1.1	1.0	1.0	1.0	0.9	0.9	1.0	1.1
강수량(mm) Precipitation		12.6	26.4	36.4	68.1	90.9	117.1	437.7	259.1	136.7	50.9	57.5	20.6

504 포천 Pocheon

요소 Element		월 Month											
		1 JAN.	2 FEB.	3 MAR.	4 APR.	5 MAY	6 JUN.	7 JUL.	8 AUG.	9 SEP.	10 OCT.	11 NOV.	12 DEC.
기온(°C) Temperature	평균 Mean	-4.5	-1.1	4.8	11.6	17.6	22.4	24.9	25.3	19.9	12.7	5.2	-2.4
	표준편차 S.D.	2.1	1.8	1.4	1.6	0.8	0.7	1.0	1.0	1.1	1.4	1.5	1.9
	최고 Max.	1.8	5.3	11.6	18.8	24.5	28.6	29.8	30.7	26.4	20.3	11.6	3.6
	최저 Min.	-10.3	-7.1	-1.6	4.6	11.2	16.9	21.3	21.4	14.9	6.6	-0.4	-7.6
평균풍속(m/s) Mean Wind Speed		1.1	1.3	1.6	1.8	1.6	1.4	1.4	1.3	1.2	1.1	1.2	1.1
강수량(mm) Precipitation		13.0	21.1	29.6	67.3	91.6	128.2	397.1	378.1	124.6	56.1	44.1	17.4

월 별 평 년 값  
MONTHLY NORMALS

505 가평조종 Gapyeongjojong

요소 Element		월 Month											
		1 JAN.	2 FEB.	3 MAR.	4 APR.	5 MAY	6 JUN.	7 JUL.	8 AUG.	9 SEP.	10 OCT.	11 NOV.	12 DEC.
기온(°C) Temperature	평균 Mean	-5.3	-2.1	3.8	10.3	16.3	20.9	23.5	24.0	18.5	11.2	4.0	-3.3
	표준편차 S.D.	2.0	1.6	1.2	1.5	0.7	0.8	1.3	1.0	1.0	1.4	1.5	1.7
	최고 Max.	1.0	4.5	11.0	18.3	23.8	27.6	28.7	29.7	25.5	19.3	10.8	2.6
	최저 Min.	-11.3	-8.3	-2.9	2.9	9.1	14.9	19.9	19.9	13.5	5.2	-1.6	-8.7
평균풍속(m/s) Mean Wind Speed		1.2	1.3	1.5	1.6	1.3	1.1	1.0	1.0	0.9	0.9	1.1	1.1
강수량(mm) Precipitation		15.4	28.9	32.3	74.9	93.5	130.2	417.9	346.3	120.1	52.1	44.8	18.4

510 영등포 Yeongdeungpo

요소 Element		월 Month											
		1 JAN.	2 FEB.	3 MAR.	4 APR.	5 MAY	6 JUN.	7 JUL.	8 AUG.	9 SEP.	10 OCT.	11 NOV.	12 DEC.
기온(°C) Temperature	평균 Mean	-1.1	1.6	6.9	13.4	19.2	23.5	26.1	27.3	22.9	16.3	8.6	1.0
	표준편차 S.D.	2.0	1.7	1.3	1.6	0.8	0.8	1.0	1.1	0.7	1.3	1.5	1.8
	최고 Max.	2.5	5.7	11.7	18.5	24.5	28.5	30.1	31.3	27.2	20.9	12.5	4.7
	최저 Min.	-4.5	-1.9	3.2	9.4	15.0	19.9	23.3	24.2	19.5	12.7	5.2	-2.2
평균풍속(m/s) Mean Wind Speed		1.5	1.7	1.9	1.9	1.8	1.7	1.7	1.6	1.5	1.4	1.5	1.5
강수량(mm) Precipitation		13.1	20.7	29.9	60.2	83.9	113.1	347.5	314.4	133.2	50.7	44.0	17.1

512 인천연수 Incheonyeonsu

요소 Element		월 Month											
		1 JAN.	2 FEB.	3 MAR.	4 APR.	5 MAY	6 JUN.	7 JUL.	8 AUG.	9 SEP.	10 OCT.	11 NOV.	12 DEC.
기온(°C) Temperature	평균 Mean	-1.6	0.7	5.8	11.7	17.3	22.0	25.2	26.5	22.1	15.5	8.0	0.7
	표준편차 S.D.	1.8	1.6	1.2	1.3	0.8	0.7	1.0	1.1	0.8	1.2	1.4	1.9
	최고 Max.	2.6	5.2	10.7	17.0	22.7	26.9	29.2	30.7	26.9	20.7	12.6	4.9
	최저 Min.	-5.7	-3.5	1.4	7.3	12.8	18.1	22.2	23.2	18.0	10.8	3.6	-3.4
평균풍속(m/s) Mean Wind Speed		1.6	1.9	2.2	2.1	1.8	1.6	1.7	1.7	1.5	1.5	1.7	1.7
강수량(mm) Precipitation		12.7	22.4	28.8	60.8	84.3	98.6	315.7	235.6	116.5	45.9	47.4	16.7

516 안성 Ansung

요소 Element		월 Month											
		1 JAN.	2 FEB.	3 MAR.	4 APR.	5 MAY	6 JUN.	7 JUL.	8 AUG.	9 SEP.	10 OCT.	11 NOV.	12 DEC.
기온(°C) Temperature	평균 Mean	-2.4	0.2	5.6	12.2	18.1	22.7	25.6	26.1	21.2	14.3	6.9	-0.4
	표준편차 S.D.	1.6	1.6	1.1	1.4	0.7	0.7	1.4	1.3	0.9	1.3	1.4	1.7
	최고 Max.	2.8	5.8	12.2	19.0	24.6	28.3	30.2	31.0	26.7	20.8	12.7	4.7
	최저 Min.	-7.3	-4.8	-0.2	5.9	12.2	17.9	22.1	22.5	16.8	8.8	1.7	-5.1
평균풍속(m/s) Mean Wind Speed		1.2	1.4	1.6	1.6	1.4	1.3	1.2	1.1	1.1	1.0	1.1	1.1
강수량(mm) Precipitation		19.0	23.3	34.9	68.5	72.6	125.3	323.1	267.0	149.1	50.7	41.4	20.0

월별평년값  
MONTHLY NORMALS

517 간성 Gansung

요소 Element		월	1	2	3	4	5	6	7	8	9	10	11	12
		Month	JAN.	FEB.	MAR.	APR.	MAY	JUN.	JUL.	AUG.	SEP.	OCT.	NOV.	DEC.
기온(°C) Temperature	평균 Mean		-0.6	1.1	5.6	11.5	16.3	19.7	23.3	24.0	19.2	14.1	7.9	1.5
	표준편차 S.D.		1.4	1.4	1.5	1.3	1.3	1.1	1.9	1.3	0.8	0.9	1.1	1.5
	최고 Max.		3.8	5.8	10.7	16.7	21.4	24.2	27.0	27.8	23.8	19.4	12.8	6.1
	최저 Min.		-5.3	-3.7	0.4	6.0	11.6	16.0	20.2	20.6	15.1	9.0	2.9	-3.1
평균풍속(m/s) Mean Wind Speed			2.2	2.1	2.1	2.2	1.8	1.4	1.3	1.3	1.5	1.6	1.9	2.2
강수량(mm) Precipitation			37.1	33.7	49.4	70.2	86.3	126.6	279.3	305.5	196.9	95.9	92.7	28.3

526 평창 Pyeongchang

요소 Element		월	1	2	3	4	5	6	7	8	9	10	11	12
		Month	JAN.	FEB.	MAR.	APR.	MAY	JUN.	JUL.	AUG.	SEP.	OCT.	NOV.	DEC.
기온(°C) Temperature	평균 Mean		-4.9	-1.9	3.9	10.4	16.2	20.4	22.9	23.3	18.3	11.6	4.5	-2.9
	표준편차 S.D.		2.0	1.9	1.2	1.7	0.8	0.9	1.1	1.1	0.9	1.1	1.6	2.0
	최고 Max.		1.8	5.1	11.0	17.8	23.4	27.0	28.1	28.8	24.6	19.2	11.2	3.6
	최저 Min.		-10.7	-7.8	-2.4	3.5	9.6	15.0	19.3	19.5	13.8	6.1	-0.9	-8.1
평균풍속(m/s) Mean Wind Speed			1.1	1.2	1.4	1.5	1.4	1.2	1.0	1.0	1.0	1.0	1.0	1.0
강수량(mm) Precipitation			27.2	22.8	40.3	71.0	80.3	139.2	310.0	254.3	135.0	49.7	35.6	17.5

532 의정부 Uijeongbu

요소 Element		월	1	2	3	4	5	6	7	8	9	10	11	12
		Month	JAN.	FEB.	MAR.	APR.	MAY	JUN.	JUL.	AUG.	SEP.	OCT.	NOV.	DEC.
기온(°C) Temperature	평균 Mean		-3.5	-0.5	5.1	11.7	17.4	22.0	25.0	25.2	20.1	13.3	6.0	-1.5
	표준편차 S.D.		1.9	1.8	1.2	1.3	0.8	0.7	1.1	1.1	1.0	1.4	1.7	1.8
	최고 Max.		1.8	5.1	11.5	18.4	24.1	28.0	29.3	30.3	26.2	20.0	11.7	3.6
	최저 Min.		-8.7	-5.8	-0.6	5.5	11.4	16.9	21.3	21.5	15.5	7.5	0.7	-6.5
평균풍속(m/s) Mean Wind Speed			1.0	1.1	1.3	1.3	1.2	1.1	1.0	1.0	0.9	0.8	0.9	1.0
강수량(mm) Precipitation			16.0	25.2	33.3	72.4	99.6	127.4	425.7	399.2	133.9	54.3	48.6	20.6

536 횡성 Hwoingseong

요소 Element		월	1	2	3	4	5	6	7	8	9	10	11	12
		Month	JAN.	FEB.	MAR.	APR.	MAY	JUN.	JUL.	AUG.	SEP.	OCT.	NOV.	DEC.
기온(°C) Temperature	평균 Mean		-4.3	-1.3	4.6	11.3	17.1	21.7	24.5	24.8	19.4	12.4	5.0	-2.4
	표준편차 S.D.		1.9	1.7	1.2	1.6	0.8	0.8	1.1	1.1	1.0	1.2	1.6	1.8
	최고 Max.		2.3	5.8	12.3	19.5	24.9	28.7	29.7	30.4	26.2	20.4	12.1	4.0
	최저 Min.		-10.2	-7.3	-1.9	4.1	10.3	16.1	20.7	20.9	14.7	6.5	-0.6	-7.8
평균풍속(m/s) Mean Wind Speed			1.0	1.2	1.5	1.6	1.3	1.1	1.0	1.0	1.0	1.0	1.1	1.0
강수량(mm) Precipitation			17.8	24.0	43.5	71.7	91.8	141.2	397.0	283.0	147.6	55.1	41.1	17.7

월 별 평 년 값  
MONTHLY NORMALS

540 고양 Goyang

요소 Element		월 Month	1 JAN.	2 FEB.	3 MAR.	4 APR.	5 MAY	6 JUN.	7 JUL.	8 AUG.	9 SEP.	10 OCT.	11 NOV.	12 DEC.
		기온(°C) Temperature	평균 Mean		-3.5	-0.4	5.2	11.8	17.4	22.0	24.8	25.4	20.8	13.8
표준편차 S.D.			1.9	1.7	1.2	1.6	0.8	0.7	0.9	1.3	0.8	1.3	1.6	1.8
최고 Max.			2.2	5.6	11.7	18.6	24.5	28.6	29.7	30.9	27.0	20.8	12.3	4.1
최저 Min.			-8.8	-6.0	-0.6	5.5	11.3	16.7	21.3	21.5	15.6	7.8	1.0	-6.4
평균풍속(m/s) Mean Wind Speed			1.3	1.5	1.7	1.7	1.4	1.1	1.1	1.2	1.1	1.1	1.2	1.4
강수량(mm) Precipitation			10.9	20.2	23.5	58.6	87.3	107.7	359.3	274.1	117.1	44.9	38.9	13.9

541 남양주 Nayangju

요소 Element		월 Month	1 JAN.	2 FEB.	3 MAR.	4 APR.	5 MAY	6 JUN.	7 JUL.	8 AUG.	9 SEP.	10 OCT.	11 NOV.	12 DEC.
		기온(°C) Temperature	평균 Mean		-3.8	-0.7	5.1	11.4	17.3	21.9	24.8	25.2	20.0	12.7
표준편차 S.D.			2.1	1.7	1.4	1.5	0.9	0.9	0.9	1.0	1.0	1.4	1.7	1.7
최고 Max.			2.7	6.0	12.1	18.8	24.5	28.4	29.5	30.4	26.4	20.5	12.3	4.5
최저 Min.			-9.8	-6.9	-1.6	4.3	10.4	16.2	21.0	21.0	14.8	6.5	-0.3	-7.2
평균풍속(m/s) Mean Wind Speed			1.0	1.2	1.6	1.5	1.3	1.1	1.0	1.0	0.9	0.9	1.0	1.0
강수량(mm) Precipitation			16.0	25.5	29.7	64.6	91.8	133.6	414.7	333.5	131.7	53.1	45.9	18.3

545 안산 Ansan

요소 Element		월 Month	1 JAN.	2 FEB.	3 MAR.	4 APR.	5 MAY	6 JUN.	7 JUL.	8 AUG.	9 SEP.	10 OCT.	11 NOV.	12 DEC.
		기온(°C) Temperature	평균 Mean		-3.3	-0.6	4.7	11.0	16.6	21.4	24.8	25.5	20.6	13.5
표준편차 S.D.			1.8	1.5	1.1	1.3	0.7	0.6	1.2	1.1	1.0	1.2	1.5	1.7
최고 Max.			2.3	5.2	11.1	17.8	23.4	27.4	29.4	30.6	26.6	20.4	12.4	4.5
최저 Min.			-9.0	-6.4	-1.4	4.6	10.6	16.2	21.1	21.6	15.5	7.3	0.5	-6.4
평균풍속(m/s) Mean Wind Speed			1.6	1.9	2.3	2.2	1.8	1.6	1.5	1.4	1.3	1.4	1.6	1.6
강수량(mm) Precipitation			15.1	25.6	35.7	67.5	76.4	100.7	321.7	225.9	124.9	47.3	44.0	19.0

546 경기광주 Gyeonggigwangju

요소 Element		월 Month	1 JAN.	2 FEB.	3 MAR.	4 APR.	5 MAY	6 JUN.	7 JUL.	8 AUG.	9 SEP.	10 OCT.	11 NOV.	12 DEC.
		기온(°C) Temperature	평균 Mean		-3.3	-0.4	5.3	11.8	17.2	21.8	24.7	25.2	20.2	13.3
표준편차 S.D.			1.8	1.5	1.1	1.4	1.5	1.0	0.9	1.0	1.0	1.3	1.5	1.9
최고 Max.			2.2	5.4	11.7	18.6	23.9	27.8	29.2	30.2	26.0	20.0	11.9	3.9
최저 Min.			-8.2	-5.7	-0.5	5.5	11.2	16.8	21.2	21.6	16.0	8.2	1.0	-6.1
평균풍속(m/s) Mean Wind Speed			1.5	1.5	1.8	1.9	1.7	1.5	1.6	1.5	1.5	1.4	1.5	1.4
강수량(mm) Precipitation			16.6	25.0	35.5	67.5	91.4	118.1	374.4	317.6	140.5	55.9	45.8	19.8

월별평년값  
MONTHLY NORMALS

548 여주 Yeaju

요소 Element		월 Month	1 JAN.	2 FEB.	3 MAR.	4 APR.	5 MAY	6 JUN.	7 JUL.	8 AUG.	9 SEP.	10 OCT.	11 NOV.	12 DEC.
기온(°C) Temperature	평균 Mean		-3.6	-0.8	5.1	11.8	17.9	22.2	24.8	25.1	19.9	12.9	5.5	-1.8
	표준편차 S.D.		1.9	1.6	1.4	1.6	0.7	0.8	1.3	1.4	1.2	1.5	1.4	1.6
	최고 Max.		2.0	5.5	12.2	19.5	24.9	28.2	29.6	30.3	26.0	20.0	11.7	3.7
	최저 Min.		-8.8	-6.2	-0.9	5.0	11.4	16.9	21.2	21.4	15.4	7.4	0.4	-6.5
평균풍속(m/s) Mean Wind Speed			1.3	1.4	1.8	1.7	1.5	1.2	1.1	1.0	0.9	1.0	1.1	1.2
강수량(mm) Precipitation			17.0	23.9	34.2	60.4	71.7	125.0	321.5	258.8	154.2	48.2	41.2	16.9

549 용인 Yongin

요소 Element		월 Month	1 JAN.	2 FEB.	3 MAR.	4 APR.	5 MAY	6 JUN.	7 JUL.	8 AUG.	9 SEP.	10 OCT.	11 NOV.	12 DEC.
기온(°C) Temperature	평균 Mean		-3.1	-0.4	5.2	11.4	17.1	21.7	24.7	25.1	19.8	12.9	5.8	-1.3
	표준편차 S.D.		1.9	1.6	1.2	1.4	0.6	0.7	1.1	0.9	0.9	1.2	1.4	1.6
	최고 Max.		2.6	5.7	11.7	18.5	23.9	27.8	29.2	30.1	26.0	20.1	12.2	4.4
	최저 Min.		-8.5	-6.0	-1.0	4.9	10.9	16.5	21.0	21.3	15.3	7.4	0.5	-6.4
평균풍속(m/s) Mean Wind Speed			1.2	1.4	1.7	1.8	1.6	1.3	1.3	1.2	1.1	1.1	1.2	1.2
강수량(mm) Precipitation			17.2	31.6	40.3	75.6	89.4	123.5	374.6	290.3	130.7	50.1	47.2	21.4

550 오산 Osan

요소 Element		월 Month	1 JAN.	2 FEB.	3 MAR.	4 APR.	5 MAY	6 JUN.	7 JUL.	8 AUG.	9 SEP.	10 OCT.	11 NOV.	12 DEC.
기온(°C) Temperature	평균 Mean		-2.6	-0.1	5.4	11.9	17.6	22.1	25.2	25.7	21.0	14.1	7.0	-0.4
	표준편차 S.D.		1.8	1.7	1.2	1.4	1.0	0.9	1.3	1.3	0.9	1.6	1.4	1.7
	최고 Max.		2.6	5.7	11.8	18.8	24.5	28.3	30.0	31.0	26.8	20.7	12.6	4.7
	최저 Min.		-7.4	-5.2	-0.1	5.7	11.8	17.3	21.7	22.2	16.5	8.8	1.9	-5.0
평균풍속(m/s) Mean Wind Speed			1.3	1.4	1.7	1.6	1.4	1.2	1.2	1.1	1.0	1.0	1.2	1.3
강수량(mm) Precipitation			15.3	24.2	34.6	76.0	92.2	114.9	342.2	257.4	134.2	52.7	42.6	18.1

551 평택 Pyeongtak

요소 Element		월 Month	1 JAN.	2 FEB.	3 MAR.	4 APR.	5 MAY	6 JUN.	7 JUL.	8 AUG.	9 SEP.	10 OCT.	11 NOV.	12 DEC.
기온(°C) Temperature	평균 Mean		-2.0	0.7	5.9	12.5	18.4	22.8	25.7	26.2	21.6	14.9	7.6	0.3
	표준편차 S.D.		1.7	1.7	1.1	1.5	0.7	0.7	0.9	1.2	0.9	1.4	1.7	1.8
	최고 Max.		2.7	5.8	11.8	18.7	24.5	28.3	30.2	31.1	27.0	21.0	12.7	4.8
	최저 Min.		-6.7	-4.3	0.3	6.3	12.8	18.3	22.2	22.6	17.1	9.3	2.2	-4.5
평균풍속(m/s) Mean Wind Speed			1.7	1.9	2.1	2.1	1.9	1.7	1.7	1.6	1.4	1.4	1.6	1.6
강수량(mm) Precipitation			17.5	25.0	33.1	65.8	77.6	109.5	300.6	257.1	139.4	53.6	44.3	20.8

월 별 평 년 값  
MONTHLY NORMALS

555 화천 Hwacheon

요소 Element		월 Month	1 JAN.	2 FEB.	3 MAR.	4 APR.	5 MAY	6 JUN.	7 JUL.	8 AUG.	9 SEP.	10 OCT.	11 NOV.	12 DEC.
기온(°C) Temperature	평균 Mean		-5.5	-2.0	4.1	10.8	16.8	21.3	24.1	24.1	18.8	11.8	4.4	-3.2
	표준편차 S.D.		2.0	1.7	1.2	1.5	0.8	0.8	0.8	1.2	1.0	1.3	1.4	1.8
	최고 Max.		1.9	5.5	11.9	19.1	24.7	28.5	29.6	30.4	26.1	20.1	11.4	3.5
	최저 Min.		-11.3	-8.1	-2.4	3.5	9.9	15.7	20.2	20.3	14.3	6.3	-0.8	-8.3
평균풍속(m/s) Mean Wind Speed			1.1	1.2	1.4	1.5	1.2	1.0	0.8	0.8	0.9	1.0	1.2	1.1
강수량(mm) Precipitation			15.4	21.2	28.4	65.8	88.1	126.1	358.4	341.6	114.0	42.1	42.4	14.4

556 양구 Yanggu

요소 Element		월 Month	1 JAN.	2 FEB.	3 MAR.	4 APR.	5 MAY	6 JUN.	7 JUL.	8 AUG.	9 SEP.	10 OCT.	11 NOV.	12 DEC.
기온(°C) Temperature	평균 Mean		-5.8	-2.6	3.7	10.4	16.2	20.7	23.5	23.6	18.1	11.3	4.1	-3.6
	표준편차 S.D.		2.1	1.8	1.2	1.7	1.2	1.1	1.1	1.3	1.2	1.3	1.4	2.0
	최고 Max.		1.6	5.1	11.3	18.4	24.2	28.1	29.0	29.9	25.5	19.7	11.0	3.2
	최저 Min.		-11.9	-8.8	-2.8	3.2	9.6	15.1	19.8	19.9	13.9	5.9	-1.2	-8.9
평균풍속(m/s) Mean Wind Speed			0.9	1.1	1.4	1.5	1.3	1.0	1.0	0.9	0.8	0.9	1.0	1.0
강수량(mm) Precipitation			12.6	20.1	27.1	63.3	79.3	111.0	321.4	310.9	121.1	42.5	43.5	14.2

565 시흥 Siheung

요소 Element		월 Month	1 JAN.	2 FEB.	3 MAR.	4 APR.	5 MAY	6 JUN.	7 JUL.	8 AUG.	9 SEP.	10 OCT.	11 NOV.	12 DEC.
기온(°C) Temperature	평균 Mean		-1.9	0.5	5.6	11.9	17.6	22.1	25.4	26.4	21.7	15.1	7.6	0.3
	표준편차 S.D.		1.7	1.7	1.1	1.4	0.7	0.6	1.0	1.0	0.8	1.3	1.5	1.8
	최고 Max.		2.5	5.2	10.7	17.3	23.0	27.1	29.3	30.5	26.6	20.5	12.4	4.7
	최저 Min.		-6.2	-3.9	1.0	7.1	12.8	18.1	22.2	23.0	17.5	10.0	3.0	-4.0
평균풍속(m/s) Mean Wind Speed			1.5	1.6	2.1	2.0	1.9	1.6	1.7	1.7	1.4	1.4	1.6	1.6
강수량(mm) Precipitation			14.3	22.4	29.6	60.4	78.4	107.0	321.4	254.0	122.4	47.5	46.7	18.5

569 구리 Guri

요소 Element		월 Month	1 JAN.	2 FEB.	3 MAR.	4 APR.	5 MAY	6 JUN.	7 JUL.	8 AUG.	9 SEP.	10 OCT.	11 NOV.	12 DEC.
기온(°C) Temperature	평균 Mean		-2.5	0.4	6.1	12.6	18.4	22.9	25.5	26.1	21.3	14.5	6.8	-0.4
	표준편차 S.D.		1.8	1.7	1.2	1.4	0.8	0.8	0.9	1.0	0.8	1.3	1.3	1.7
	최고 Max.		2.3	5.5	11.7	18.7	24.5	28.4	29.8	30.7	26.6	20.5	12.0	4.1
	최저 Min.		-6.9	-4.2	0.9	7.1	12.7	18.1	22.1	22.5	17.1	9.6	2.3	-4.8
평균풍속(m/s) Mean Wind Speed			1.3	1.5	1.7	1.7	1.5	1.4	1.4	1.3	1.3	1.2	1.3	1.3
강수량(mm) Precipitation			12.5	22.5	32.7	66.5	93.4	116.7	405.4	337.2	133.0	48.6	43.7	17.8

월별평년값  
MONTHLY NORMALS

570 금곡 Geumgok

요소 Element		월 Month	1 JAN.	2 FEB.	3 MAR.	4 APR.	5 MAY	6 JUN.	7 JUL.	8 AUG.	9 SEP.	10 OCT.	11 NOV.	12 DEC.
기온(°C) Temperature	평균 Mean		-2.8	-0.3	5.0	11.2	16.7	21.2	24.3	25.4	20.8	14.3	6.7	-0.6
	표준편차 S.D.		1.9	1.8	1.2	1.3	0.7	0.7	0.9	1.1	0.8	1.2	1.5	1.8
	최고 Max.		2.0	5.0	10.5	17.0	22.5	26.5	28.4	29.7	25.9	20.0	11.7	3.8
	최저 Min.		-7.3	-4.8	0.2	6.3	12.0	17.1	21.2	21.9	16.7	9.5	2.3	-5.1
평균풍속(m/s) Mean Wind Speed			1.2	1.4	1.6	1.7	1.5	1.3	1.4	1.3	1.2	1.1	1.2	1.2
강수량(mm) Precipitation			13.3	21.9	29.1	58.6	84.8	99.7	333.8	258.2	133.5	37.8	46.0	19.5

571 화성 Hwasung

요소 Element		월 Month	1 JAN.	2 FEB.	3 MAR.	4 APR.	5 MAY	6 JUN.	7 JUL.	8 AUG.	9 SEP.	10 OCT.	11 NOV.	12 DEC.
기온(°C) Temperature	평균 Mean		-2.0	0.3	5.3	11.5	17.0	21.6	24.8	25.8	21.4	14.7	7.4	0.1
	표준편차 S.D.		1.7	1.6	1.2	1.3	0.8	0.6	0.9	1.0	0.7	1.3	1.5	1.8
	최고 Max.		2.4	5.1	10.8	17.4	23.1	27.0	28.9	30.1	26.3	20.3	12.3	4.5
	최저 Min.		-6.3	-4.1	0.5	6.4	12.0	17.3	21.7	22.5	17.3	10.0	2.9	-4.2
평균풍속(m/s) Mean Wind Speed			1.3	1.4	1.7	1.7	1.5	1.3	1.4	1.3	1.2	1.1	1.3	1.3
강수량(mm) Precipitation			13.5	22.2	32.5	63.3	72.2	102.0	327.3	232.9	128.2	46.0	43.9	18.2

572 성남 Seongnam

요소 Element		월 Month	1 JAN.	2 FEB.	3 MAR.	4 APR.	5 MAY	6 JUN.	7 JUL.	8 AUG.	9 SEP.	10 OCT.	11 NOV.	12 DEC.
기온(°C) Temperature	평균 Mean		-1.8	0.9	6.5	12.9	18.6	23.2	25.8	26.5	21.7	14.9	7.5	0.2
	표준편차 S.D.		2.0	1.9	1.1	1.6	0.7	0.7	0.9	1.0	0.9	1.5	1.5	1.9
	최고 Max.		2.6	5.8	12.0	18.9	24.6	28.5	30.0	30.9	26.7	20.5	12.4	4.5
	최저 Min.		-6.0	-3.4	1.6	7.5	13.1	18.5	22.4	22.9	17.4	10.0	3.2	-3.8
평균풍속(m/s) Mean Wind Speed			1.3	1.4	1.6	1.5	1.3	1.2	1.2	1.1	1.1	1.0	1.2	1.3
강수량(mm) Precipitation			14.9	25.3	36.0	64.7	85.3	111.8	375.5	320.2	131.1	45.9	44.5	19.6

590 과천 Gwacheon

요소 Element		월 Month	1 JAN.	2 FEB.	3 MAR.	4 APR.	5 MAY	6 JUN.	7 JUL.	8 AUG.	9 SEP.	10 OCT.	11 NOV.	12 DEC.
기온(°C) Temperature	평균 Mean		-2.3	0.3	5.9	12.0	17.9	22.4	25.2	25.9	21.0	14.2	7.0	-0.2
	표준편차 S.D.		1.9	1.8	1.1	1.4	0.8	0.8	0.9	1.0	0.7	1.3	1.5	1.8
	최고 Max.		2.7	5.7	11.7	18.5	24.2	28.1	29.6	30.7	26.6	20.5	12.4	4.6
	최저 Min.		-7.1	-4.5	0.6	6.5	12.1	17.5	21.7	22.2	16.5	8.9	2.2	-4.9
평균풍속(m/s) Mean Wind Speed			1.5	1.7	2.1	2.2	2.0	1.7	1.8	1.7	1.6	1.4	1.5	1.5
강수량(mm) Precipitation			13.4	24.1	32.7	67.4	90.2	123.8	392.8	313.6	137.9	45.3	52.1	19.8



월별평년값  
MONTHLY NORMALS

595 진부령 Jinburyeong

요소 Element		월 Month	1 JAN.	2 FEB.	3 MAR.	4 APR.	5 MAY	6 JUN.	7 JUL.	8 AUG.	9 SEP.	10 OCT.	11 NOV.	12 DEC.
기온(°C) Temperature	평균 Mean		-5.5	-3.1	2.1	8.6	14.4	18.0	21.0	21.3	16.2	10.7	3.9	-3.2
	표준편차 S.D.		1.9	1.7	1.4	1.6	1.0	1.1	1.4	1.2	1.0	1.2	1.4	1.8
	최고 Max.		-1.1	1.8	7.4	14.4	20.1	23.2	24.9	25.5	21.1	16.2	8.4	0.9
	최저 Min.		-9.6	-7.7	-2.7	3.4	9.3	13.7	18.1	18.2	12.1	5.9	-0.2	-7.1
평균풍속(m/s) Mean Wind Speed			3.7	3.3	3.3	3.3	3.1	2.4	2.6	2.3	2.1	2.6	3.3	3.8
강수량(mm) Precipitation			30.8	38.5	54.3	89.0	99.6	141.5	351.6	316.1	247.6	85.0	82.6	27.9

598 양주 Yangju

요소 Element		월 Month	1 JAN.	2 FEB.	3 MAR.	4 APR.	5 MAY	6 JUN.	7 JUL.	8 AUG.	9 SEP.	10 OCT.	11 NOV.	12 DEC.
기온(°C) Temperature	평균 Mean		-4.8	-1.5	4.5	11.2	17.3	22.1	24.8	25.3	20.1	12.7	5.0	-2.5
	표준편차 S.D.		2.1	1.9	1.1	1.7	0.7	0.7	0.9	0.9	0.9	1.3	1.6	1.9
	최고 Max.		1.7	5.0	11.2	18.3	24.2	28.2	29.5	30.5	26.5	20.3	11.6	3.5
	최저 Min.		-10.7	-7.5	-1.9	4.3	10.8	16.6	21.1	21.2	14.7	6.3	-0.7	-8.0
평균풍속(m/s) Mean Wind Speed			1.1	1.3	1.6	1.8	1.6	1.4	1.5	1.3	1.0	0.9	1.1	1.1
강수량(mm) Precipitation			14.3	23.2	30.6	63.7	95.6	114.6	381.0	340.4	141.7	47.4	46.2	18.2

601 단양 Danyang

요소 Element		월 Month	1 JAN.	2 FEB.	3 MAR.	4 APR.	5 MAY	6 JUN.	7 JUL.	8 AUG.	9 SEP.	10 OCT.	11 NOV.	12 DEC.
기온(°C) Temperature	평균 Mean		-3.4	-0.5	5.2	12.0	17.7	22.1	24.7	25.0	19.6	13.0	5.9	-1.4
	표준편차 S.D.		1.8	1.7	1.1	1.5	0.8	0.9	1.3	1.2	0.9	1.1	1.5	1.6
	최고 Max.		2.2	5.7	11.9	19.1	24.9	28.6	29.8	30.5	25.9	20.1	11.8	4.0
	최저 Min.		-8.3	-5.8	-0.6	5.5	11.2	16.7	20.9	21.1	15.5	8.2	1.0	-6.1
평균풍속(m/s) Mean Wind Speed			0.8	0.8	1.0	1.1	1.0	1.0	0.9	0.9	0.8	0.8	0.8	0.8
강수량(mm) Precipitation			14.9	22.3	38.4	61.6	69.9	124.3	253.2	237.7	126.5	48.8	34.7	17.6

602 진천 Jincheon

요소 Element		월 Month	1 JAN.	2 FEB.	3 MAR.	4 APR.	5 MAY	6 JUN.	7 JUL.	8 AUG.	9 SEP.	10 OCT.	11 NOV.	12 DEC.
기온(°C) Temperature	평균 Mean		-2.6	0.0	5.5	11.8	17.4	21.6	24.5	24.6	19.5	13.0	6.2	-0.7
	표준편차 S.D.		1.8	1.5	1.2	1.5	0.7	0.8	1.2	1.4	1.0	1.2	1.4	1.8
	최고 Max.		3.2	6.4	12.7	19.3	24.5	27.8	29.2	30.0	26.0	20.6	12.7	4.9
	최저 Min.		-7.9	-5.5	-0.8	5.0	10.9	16.3	20.6	20.8	15.0	7.3	0.8	-5.8
평균풍속(m/s) Mean Wind Speed			1.1	1.3	1.5	1.5	1.4	1.2	1.1	1.0	1.0	1.0	1.1	1.1
강수량(mm) Precipitation			19.9	25.0	40.2	72.9	86.8	146.6	309.6	255.7	148.1	62.4	44.6	22.4

월 별 평 년 값  
MONTHLY NORMALS

603 과산 Goesan

요소 Element		월 Month	1 JAN.	2 FEB.	3 MAR.	4 APR.	5 MAY	6 JUN.	7 JUL.	8 AUG.	9 SEP.	10 OCT.	11 NOV.	12 DEC.
		기온(°C) Temperature	평균 Mean		-3.5	-0.6	5.0	11.5	17.2	21.6	24.5	24.8	19.4	12.3
표준편차 S.D.			1.9	1.7	1.0	1.6	0.6	0.9	1.4	1.4	1.1	1.3	1.7	1.9
최고 Max.			2.9	6.1	12.2	19.0	24.4	27.7	29.2	30.0	25.8	20.2	12.6	4.8
최저 Min.			-9.2	-6.6	-1.7	4.3	10.4	16.0	20.7	20.7	14.8	6.6	-0.3	-7.1
평균풍속(m/s) Mean Wind Speed			1.0	1.1	1.4	1.5	1.3	1.1	1.1	1.0	0.9	0.8	1.0	0.9
강수량(mm) Precipitation			21.6	33.6	47.5	87.5	84.9	140.2	309.1	285.3	142.8	60.6	50.2	23.4

604 옥천 Okcheon

요소 Element		월 Month	1 JAN.	2 FEB.	3 MAR.	4 APR.	5 MAY	6 JUN.	7 JUL.	8 AUG.	9 SEP.	10 OCT.	11 NOV.	12 DEC.
		기온(°C) Temperature	평균 Mean		-2.2	0.3	5.7	12.1	17.7	22.2	25.0	25.3	20.1	13.1
표준편차 S.D.			1.6	1.6	1.2	1.7	0.6	0.8	1.3	1.2	1.0	1.1	1.5	1.7
최고 Max.			3.6	6.6	12.7	19.4	24.8	28.2	29.9	30.6	26.2	20.5	13.1	5.6
최저 Min.			-7.4	-5.2	-0.6	5.3	11.1	16.9	21.3	21.5	15.7	7.7	0.9	-5.3
평균풍속(m/s) Mean Wind Speed			1.1	1.2	1.4	1.5	1.2	1.1	1.0	1.0	0.9	0.8	0.9	0.9
강수량(mm) Precipitation			21.3	32.5	48.0	74.4	74.4	141.6	284.0	265.2	133.3	56.4	44.4	23.8

608 홍북 Hongbuk

요소 Element		월 Month	1 JAN.	2 FEB.	3 MAR.	4 APR.	5 MAY	6 JUN.	7 JUL.	8 AUG.	9 SEP.	10 OCT.	11 NOV.	12 DEC.
		기온(°C) Temperature	평균 Mean		-2.1	0.2	5.3	11.5	17.2	21.5	24.9	25.4	20.4	13.8
표준편차 S.D.			1.7	1.5	1.1	1.4	0.6	0.6	1.4	1.2	0.8	1.2	1.3	1.7
최고 Max.			3.1	6.0	12.0	18.6	24.0	27.6	29.3	30.3	26.2	20.5	12.7	5.1
최저 Min.			-6.8	-5.0	-0.7	5.1	11.2	16.5	21.1	21.4	15.7	8.0	1.5	-4.7
평균풍속(m/s) Mean Wind Speed			1.4	1.6	2.0	2.1	1.9	1.5	1.7	1.5	1.3	1.3	1.4	1.4
강수량(mm) Precipitation			23.0	29.9	39.4	78.5	93.2	133.8	283.0	241.2	159.5	62.3	54.5	29.8

611 세종연서 Sejongyeonseo

요소 Element		월 Month	1 JAN.	2 FEB.	3 MAR.	4 APR.	5 MAY	6 JUN.	7 JUL.	8 AUG.	9 SEP.	10 OCT.	11 NOV.	12 DEC.
		기온(°C) Temperature	평균 Mean		-2.7	-0.1	5.5	11.7	17.4	21.7	24.7	24.9	19.8	13.0
표준편차 S.D.			1.9	2.0	1.5	1.9	1.1	1.0	1.3	1.4	1.3	1.3	1.7	1.9
최고 Max.			3.8	6.9	13.1	19.6	24.6	28.0	29.4	30.1	26.2	20.8	13.2	5.6
최저 Min.			-7.8	-5.4	-0.8	5.1	11.2	16.7	21.0	21.1	15.4	7.3	0.8	-5.6
평균풍속(m/s) Mean Wind Speed			1.2	1.4	1.7	1.8	1.5	1.2	1.2	1.1	1.0	1.0	1.1	1.1
강수량(mm) Precipitation			22.6	31.4	42.4	76.6	86.5	132.5	284.9	260.3	141.2	58.4	45.3	22.8

월별평년값  
MONTHLY NORMALS

612 공주 Gongju

요소 Element		월 Month	1 JAN.	2 FEB.	3 MAR.	4 APR.	5 MAY	6 JUN.	7 JUL.	8 AUG.	9 SEP.	10 OCT.	11 NOV.	12 DEC.
		기온(°C) Temperature	평균 Mean		-2.1	0.6	5.9	12.3	18.1	22.5	25.4	25.9	20.8	13.9
표준편차 S.D.			1.7	1.8	1.3	1.5	0.7	0.7	1.1	1.1	0.9	1.3	1.5	1.6
최고 Max.			3.6	6.7	12.9	19.4	25.1	28.5	30.1	31.0	26.8	21.0	13.2	5.5
최저 Min.			-7.2	-4.9	-0.4	5.8	11.9	17.4	21.8	22.1	16.2	8.2	1.4	-5.1
평균풍속(m/s) Mean Wind Speed			1.2	1.4	1.7	1.7	1.5	1.3	1.3	1.2	1.2	1.1	1.1	1.1
강수량(mm) Precipitation			21.1	33.8	41.2	88.6	98.7	149.1	308.5	257.6	159.0	61.0	48.6	25.4

614 서천 Seocheon

요소 Element		월 Month	1 JAN.	2 FEB.	3 MAR.	4 APR.	5 MAY	6 JUN.	7 JUL.	8 AUG.	9 SEP.	10 OCT.	11 NOV.	12 DEC.
		기온(°C) Temperature	평균 Mean		-1.1	0.9	5.2	11.0	17.0	21.7	25.2	25.8	20.9	14.3
표준편차 S.D.			1.7	1.5	1.3	1.6	0.8	0.7	1.2	1.4	1.0	1.2	1.4	1.7
최고 Max.			4.0	6.3	11.2	17.2	22.7	26.5	29.1	30.4	26.6	20.9	13.6	6.3
최저 Min.			-5.7	-3.9	-0.2	5.3	11.9	18.0	22.3	22.5	16.7	8.6	2.5	-3.3
평균풍속(m/s) Mean Wind Speed			1.5	1.8	2.1	2.3	2.1	1.9	2.0	1.7	1.6	1.4	1.5	1.4
강수량(mm) Precipitation			23.2	31.7	42.4	81.0	89.2	136.0	266.4	232.1	128.9	60.1	53.8	31.0

615 논산 Nonsan

요소 Element		월 Month	1 JAN.	2 FEB.	3 MAR.	4 APR.	5 MAY	6 JUN.	7 JUL.	8 AUG.	9 SEP.	10 OCT.	11 NOV.	12 DEC.
		기온(°C) Temperature	평균 Mean		-1.6	0.7	5.6	11.9	18.0	22.5	25.4	25.8	20.8	13.9
표준편차 S.D.			1.6	1.6	1.1	1.6	0.7	0.7	1.1	1.2	1.1	1.3	1.7	1.6
최고 Max.			4.1	7.1	12.9	19.4	24.8	28.2	30.0	31.0	27.0	21.4	13.8	6.1
최저 Min.			-7.0	-5.0	-0.9	5.1	11.9	17.9	21.9	22.1	16.2	7.7	1.2	-4.9
평균풍속(m/s) Mean Wind Speed			1.4	1.5	1.8	2.0	1.8	1.6	1.5	1.4	1.3	1.2	1.3	1.3
강수량(mm) Precipitation			22.9	33.7	46.3	81.3	88.1	143.0	282.5	259.6	130.2	55.4	43.9	24.9

616 당진 Dangjin

요소 Element		월 Month	1 JAN.	2 FEB.	3 MAR.	4 APR.	5 MAY	6 JUN.	7 JUL.	8 AUG.	9 SEP.	10 OCT.	11 NOV.	12 DEC.
		기온(°C) Temperature	평균 Mean		-2.0	0.0	4.9	11.0	16.8	21.1	24.6	25.3	20.5	14.0
표준편차 S.D.			1.5	1.5	1.1	1.4	0.6	0.7	1.1	1.1	0.8	1.1	1.4	1.5
최고 Max.			2.6	5.2	10.9	17.5	23.0	26.8	28.9	30.0	25.9	20.1	12.4	4.9
최저 Min.			-6.4	-4.6	-0.2	5.5	11.5	16.8	21.4	21.9	16.2	8.7	2.1	-4.2
평균풍속(m/s) Mean Wind Speed			2.0	2.2	2.6	2.5	2.3	1.8	2.0	1.8	1.5	1.6	1.8	1.9
강수량(mm) Precipitation			17.2	26.9	34.6	67.8	85.3	115.3	294.4	265.9	136.0	53.1	45.7	23.3

월별평년값  
MONTHLY NORMALS

618 청양 Cheongyang

요소 Element		월 Month											
		1 JAN.	2 FEB.	3 MAR.	4 APR.	5 MAY	6 JUN.	7 JUL.	8 AUG.	9 SEP.	10 OCT.	11 NOV.	12 DEC.
기온(°C) Temperature	평균 Mean	-2.5	-0.2	4.8	11.0	16.8	21.4	24.9	25.2	19.9	13.0	6.2	-0.4
	표준편차 S.D.	1.7	1.5	1.0	1.7	0.8	0.7	1.4	1.3	0.8	1.1	1.5	1.8
	최고 Max.	3.3	6.1	11.8	18.4	23.9	27.5	29.3	30.2	26.1	20.5	12.9	5.3
	최저 Min.	-8.1	-6.1	-1.9	4.0	10.1	15.9	21.0	21.1	14.8	6.6	0.4	-5.8
평균풍속(m/s) Mean Wind Speed		1.1	1.4	1.6	1.6	1.4	1.2	1.2	1.1	1.1	1.0	1.1	1.0
강수량(mm) Precipitation		21.8	34.1	44.7	84.1	90.1	134.4	290.4	296.6	143.4	65.1	54.9	31.8

619 음성 Eumseong

요소 Element		월 Month											
		1 JAN.	2 FEB.	3 MAR.	4 APR.	5 MAY	6 JUN.	7 JUL.	8 AUG.	9 SEP.	10 OCT.	11 NOV.	12 DEC.
기온(°C) Temperature	평균 Mean	-3.9	-1.1	4.4	11.2	16.8	21.5	24.5	24.7	19.2	12.0	5.2	-2.1
	표준편차 S.D.	1.9	1.6	1.2	1.5	0.6	0.7	1.1	1.2	1.0	1.3	1.6	1.7
	최고 Max.	2.6	5.9	12.1	19.3	24.6	28.1	29.5	30.3	26.2	20.5	12.5	4.5
	최저 Min.	-9.9	-7.4	-2.5	3.5	9.6	15.5	20.4	20.5	14.1	5.6	-1.0	-7.8
평균풍속(m/s) Mean Wind Speed		1.4	1.6	1.8	1.9	1.6	1.3	1.3	1.2	1.1	1.1	1.4	1.4
강수량(mm) Precipitation		20.5	27.6	43.1	71.6	83.4	142.9	302.4	274.4	133.6	56.2	43.0	22.1

623 증평 Jeungpyeong

요소 Element		월 Month											
		1 JAN.	2 FEB.	3 MAR.	4 APR.	5 MAY	6 JUN.	7 JUL.	8 AUG.	9 SEP.	10 OCT.	11 NOV.	12 DEC.
기온(°C) Temperature	평균 Mean	-3.1	-0.5	5.1	11.7	17.5	22.2	25.1	25.4	20.1	13.0	5.9	-1.2
	표준편차 S.D.	1.8	1.7	1.3	1.6	1.0	1.0	1.2	1.4	1.1	1.4	1.6	1.7
	최고 Max.	2.7	6.0	12.4	19.4	25.0	28.5	30.0	30.9	26.6	20.6	12.6	4.6
	최저 Min.	-8.4	-6.1	-1.3	4.7	10.8	16.7	21.3	21.5	15.4	7.1	0.3	-6.3
평균풍속(m/s) Mean Wind Speed		1.1	1.3	1.6	1.7	1.5	1.2	1.2	1.1	0.9	1.0	1.1	1.1
강수량(mm) Precipitation		18.9	27.2	38.9	73.4	75.1	131.2	280.1	263.2	124.0	57.4	43.1	20.7

627 태안 Taean

요소 Element		월 Month											
		1 JAN.	2 FEB.	3 MAR.	4 APR.	5 MAY	6 JUN.	7 JUL.	8 AUG.	9 SEP.	10 OCT.	11 NOV.	12 DEC.
기온(°C) Temperature	평균 Mean	-0.5	1.1	5.3	11.0	16.7	21.3	24.7	25.9	21.8	15.5	8.5	1.9
	표준편차 S.D.	1.6	1.4	1.1	1.4	0.7	0.7	1.0	1.2	0.8	1.1	1.4	1.5
	최고 Max.	3.3	5.4	10.2	16.5	22.1	26.4	28.6	30.2	26.4	20.5	13.0	5.7
	최저 Min.	-4.0	-2.9	1.0	6.6	12.1	17.4	21.9	22.8	17.9	11.2	4.6	-1.8
평균풍속(m/s) Mean Wind Speed		1.9	2.0	2.2	2.2	1.9	1.8	1.9	1.9	1.7	1.6	1.8	1.9
강수량(mm) Precipitation		18.1	29.6	34.5	72.0	89.1	127.6	269.5	257.8	123.4	55.6	52.9	27.1

월별평년값  
MONTHLY NORMALS

628 예산 Yesan

요소 Element		월 Month	1 JAN.	2 FEB.	3 MAR.	4 APR.	5 MAY	6 JUN.	7 JUL.	8 AUG.	9 SEP.	10 OCT.	11 NOV.	12 DEC.
		기온(°C) Temperature	평균 Mean		-2.1	0.2	5.4	11.9	17.9	22.4	25.6	26.2	21.2	14.3
표준편차 S.D.			1.7	1.5	1.2	1.4	0.7	0.7	1.2	1.1	0.8	1.2	1.5	1.7
최고 Max.			2.8	5.7	11.9	18.7	24.4	28.3	30.1	31.1	26.8	20.9	12.9	5.0
최저 Min.			-6.6	-4.7	-0.2	5.8	12.2	17.6	22.0	22.4	16.5	8.7	2.1	-4.4
평균풍속(m/s) Mean Wind Speed			1.7	1.9	2.3	2.5	2.2	1.8	2.0	1.7	1.6	1.6	1.7	1.7
강수량(mm) Precipitation			19.6	25.6	36.7	67.8	74.0	128.6	270.8	253.0	157.8	52.7	48.0	23.6

634 아산 Asan

요소 Element		월 Month	1 JAN.	2 FEB.	3 MAR.	4 APR.	5 MAY	6 JUN.	7 JUL.	8 AUG.	9 SEP.	10 OCT.	11 NOV.	12 DEC.
		기온(°C) Temperature	평균 Mean		-1.9	0.2	5.4	11.7	17.7	22.0	25.2	26.0	21.1	14.5
표준편차 S.D.			1.8	1.6	1.1	1.4	0.8	0.6	1.0	0.9	0.9	1.2	1.4	1.6
최고 Max.			2.6	5.2	11.5	18.3	24.1	27.8	29.8	30.8	26.5	20.5	12.6	4.8
최저 Min.			-6.3	-4.3	0.2	6.2	12.6	17.9	22.0	22.5	16.8	9.1	2.4	-4.0
평균풍속(m/s) Mean Wind Speed			1.7	1.9	2.2	2.3	2.1	1.8	1.9	1.8	1.6	1.6	1.8	1.8
강수량(mm) Precipitation			16.2	23.4	31.9	64.5	73.3	105.7	289.3	273.8	144.2	46.9	44.2	19.5

636 계룡 Gyeryong

요소 Element		월 Month	1 JAN.	2 FEB.	3 MAR.	4 APR.	5 MAY	6 JUN.	7 JUL.	8 AUG.	9 SEP.	10 OCT.	11 NOV.	12 DEC.
		기온(°C) Temperature	평균 Mean		-2.6	-0.2	5.0	11.2	16.8	21.4	24.6	25.3	20.0	13.0
표준편차 S.D.			1.7	1.6	1.1	1.6	0.7	0.6	0.9	1.0	1.0	1.3	1.5	1.6
최고 Max.			3.5	6.4	12.2	18.8	24.1	27.7	29.3	30.3	26.2	20.6	13.1	5.6
최저 Min.			-8.6	-6.6	-2.2	3.8	9.9	15.8	20.9	21.2	15.1	6.6	0.0	-6.5
평균풍속(m/s) Mean Wind Speed			1.0	1.1	1.3	1.4	1.2	1.0	1.1	1.0	0.9	0.8	0.9	0.9
강수량(mm) Precipitation			24.8	35.5	47.6	92.5	98.8	162.1	350.8	300.6	149.3	59.8	52.2	27.6

642 문화 Munhwa

요소 Element		월 Month	1 JAN.	2 FEB.	3 MAR.	4 APR.	5 MAY	6 JUN.	7 JUL.	8 AUG.	9 SEP.	10 OCT.	11 NOV.	12 DEC.
		기온(°C) Temperature	평균 Mean		-0.7	1.7	7.1	13.3	19.1	23.3	26.0	26.6	21.8	15.2
표준편차 S.D.			1.7	1.7	1.1	1.5	0.6	0.7	1.1	1.1	0.7	1.1	1.4	1.6
최고 Max.			4.3	7.2	13.3	20.0	25.5	28.9	30.6	31.4	27.1	21.4	13.7	6.2
최저 Min.			-4.9	-2.9	1.5	7.5	13.3	18.6	22.5	23.0	17.6	10.2	3.5	-2.9
평균풍속(m/s) Mean Wind Speed			1.0	1.3	1.5	1.6	1.5	1.3	1.2	1.1	1.0	0.9	1.0	1.0
강수량(mm) Precipitation			22.7	35.2	47.3	83.6	85.6	160.9	311.5	307.5	151.0	61.3	48.9	25.0

월별평년값  
MONTHLY NORMALS

643 세천 Secheon

요소 Element		월	1	2	3	4	5	6	7	8	9	10	11	12
		Month	JAN.	FEB.	MAR.	APR.	MAY	JUN.	JUL.	AUG.	SEP.	OCT.	NOV.	DEC.
기온(°C) Temperature	평균 Mean		-2.1	0.4	5.8	12.2	17.7	22.0	24.9	25.4	20.4	13.6	6.7	-0.2
	표준편차 S.D.		1.8	1.7	1.2	1.5	0.7	0.6	1.1	0.8	1.0	1.3	1.5	1.7
	최고 Max.		3.6	6.6	12.6	19.3	24.7	28.2	29.9	30.6	26.3	20.7	13.1	5.6
	최저 Min.		-7.1	-5.1	-0.7	5.3	11.0	16.7	21.2	21.6	15.9	8.0	1.3	-5.1
평균풍속(m/s) Mean Wind Speed			1.0	1.2	1.3	1.5	1.2	1.0	1.0	1.0	0.9	0.8	1.0	1.0
강수량(mm) Precipitation			20.5	30.3	42.8	76.3	79.6	147.9	297.2	278.3	144.2	54.6	43.6	24.5

648 장동 Jangdong

요소 Element		월	1	2	3	4	5	6	7	8	9	10	11	12
		Month	JAN.	FEB.	MAR.	APR.	MAY	JUN.	JUL.	AUG.	SEP.	OCT.	NOV.	DEC.
기온(°C) Temperature	평균 Mean		-2.0	0.7	6.0	12.4	18.0	22.3	25.1	25.6	20.6	13.8	7.0	0.1
	표준편차 S.D.		1.8	1.6	1.0	1.4	0.6	0.9	1.1	1.1	1.1	1.3	1.5	1.7
	최고 Max.		3.7	6.8	12.7	19.4	24.8	28.1	29.8	30.6	26.4	20.8	13.2	5.6
	최저 Min.		-6.8	-4.6	-0.1	5.8	11.7	17.1	21.5	21.8	16.1	8.4	1.8	-4.6
평균풍속(m/s) Mean Wind Speed			0.9	1.0	1.3	1.4	1.2	1.1	1.1	1.0	1.0	0.8	0.9	0.8
강수량(mm) Precipitation			19.8	29.4	36.4	80.4	82.7	161.7	313.6	260.3	147.4	54.0	38.4	21.2

649 부평 Bupyeong

요소 Element		월	1	2	3	4	5	6	7	8	9	10	11	12
		Month	JAN.	FEB.	MAR.	APR.	MAY	JUN.	JUL.	AUG.	SEP.	OCT.	NOV.	DEC.
기온(°C) Temperature	평균 Mean		-3.3	-0.7	5.4	11.5	17.6	22.4	25.4	26.5	21.1	14.0	6.7	-1.3
	표준편차 S.D.		2.1	1.4	1.1	1.2	0.5	0.9	1.0	1.0	0.5	1.0	1.8	1.8
	최고 Max.		2.0	5.0	11.9	18.2	24.8	28.8	30.2	31.6	26.9	20.5	12.1	3.5
	최저 Min.		-8.2	-5.9	-0.4	5.4	11.3	17.2	21.8	22.6	16.1	8.3	1.6	-6.0
평균풍속(m/s) Mean Wind Speed			0.8	0.8	1.1	1.1	0.7	0.5	0.6	0.6	0.6	0.5	0.8	0.9
강수량(mm) Precipitation			10.4	25.0	24.6	70.2	73.4	102.9	365.8	218.6	115.3	52.5	68.4	15.5

652 연천청산 Yeoncheoncheongsan

요소 Element		월	1	2	3	4	5	6	7	8	9	10	11	12
		Month	JAN.	FEB.	MAR.	APR.	MAY	JUN.	JUL.	AUG.	SEP.	OCT.	NOV.	DEC.
기온(°C) Temperature	평균 Mean		-4.7	-1.3	4.8	11.5	17.6	22.3	25.0	25.5	20.3	12.9	5.3	-2.6
	표준편차 S.D.		2.3	1.8	1.2	1.5	0.8	0.8	0.9	1.0	1.0	1.2	1.6	1.8
	최고 Max.		1.8	5.1	11.5	18.7	24.6	28.5	29.8	30.8	26.6	20.4	11.6	3.2
	최저 Min.		-10.5	-7.2	-1.6	4.6	11.2	17.0	21.3	21.5	15.2	6.9	-0.2	-7.8
평균풍속(m/s) Mean Wind Speed			0.9	1.2	1.5	1.6	1.4	1.1	1.1	1.0	0.9	0.9	1.0	1.0
강수량(mm) Precipitation			15.4	22.7	29.1	61.5	84.2	112.1	379.7	346.6	133.5	52.9	44.0	14.1

월 별 평 년 값  
MONTHLY NORMALS

670 양양 Yangyang

요소 Element		월 Month	1 JAN.	2 FEB.	3 MAR.	4 APR.	5 MAY	6 JUN.	7 JUL.	8 AUG.	9 SEP.	10 OCT.	11 NOV.	12 DEC.
기온(°C) Temperature	평균 Mean		0.4	1.9	6.5	12.0	17.6	20.6	24.1	24.7	19.8	15.0	8.9	2.1
	표준편차 S.D.		1.8	1.7	1.8	1.7	1.5	1.0	1.8	1.3	0.9	0.8	1.0	1.7
	최고 Max.		4.5	6.2	11.2	17.0	22.6	24.7	27.6	28.4	24.0	19.8	13.2	6.2
	최저 Min.		-3.4	-2.4	1.6	6.8	12.8	16.9	21.2	21.5	16.0	10.6	4.7	-1.7
평균풍속(m/s) Mean Wind Speed			3.5	3.1	3.0	2.9	2.5	2.0	1.9	1.7	1.8	2.2	2.7	3.5
강수량(mm) Precipitation			32.9	35.7	65.6	71.4	70.3	116.7	257.5	265.6	198.9	87.6	81.4	27.6

674 사북 Sabuk

요소 Element		월 Month	1 JAN.	2 FEB.	3 MAR.	4 APR.	5 MAY	6 JUN.	7 JUL.	8 AUG.	9 SEP.	10 OCT.	11 NOV.	12 DEC.
기온(°C) Temperature	평균 Mean		-5.8	-3.2	2.4	8.4	14.9	18.2	21.1	21.2	15.7	10.3	3.9	-3.9
	표준편차 S.D.		2.4	1.5	1.6	1.6	0.7	0.9	1.1	1.1	0.7	0.9	1.5	2.1
	최고 Max.		-1.4	1.7	7.6	14.2	20.9	24.0	25.3	25.7	20.7	15.5	8.2	0.2
	최저 Min.		-9.9	-7.7	-2.4	3.1	9.2	13.3	17.7	17.9	11.9	5.8	-0.1	-8.0
평균풍속(m/s) Mean Wind Speed			3.3	3.3	3.6	3.7	3.4	2.2	2.6	2.3	1.9	2.3	3.1	3.6
강수량(mm) Precipitation			16.3	34.7	44.5	85.2	76.1	130.4	300.7	252.4	153.8	86.0	55.4	21.6

699 무안 Muan

요소 Element		월 Month	1 JAN.	2 FEB.	3 MAR.	4 APR.	5 MAY	6 JUN.	7 JUL.	8 AUG.	9 SEP.	10 OCT.	11 NOV.	12 DEC.
기온(°C) Temperature	평균 Mean		0.8	2.4	6.4	11.8	17.4	21.7	25.2	26.1	21.6	15.5	9.2	2.8
	표준편차 S.D.		1.7	1.4	1.1	1.2	0.6	0.6	1.2	1.2	0.9	1.0	1.3	1.4
	최고 Max.		5.0	7.3	11.9	17.7	23.3	26.7	29.1	30.5	26.7	21.2	14.3	7.3
	최저 Min.		-3.1	-2.0	1.3	6.2	12.2	17.8	22.2	22.7	17.6	10.4	4.5	-1.1
평균풍속(m/s) Mean Wind Speed			2.0	2.2	2.3	2.1	1.9	1.7	2.0	1.9	1.7	1.7	2.0	2.1
강수량(mm) Precipitation			29.6	41.7	56.4	96.7	96.5	143.6	271.3	249.0	145.4	72.3	47.9	39.7

701 무주 Muju

요소 Element		월 Month	1 JAN.	2 FEB.	3 MAR.	4 APR.	5 MAY	6 JUN.	7 JUL.	8 AUG.	9 SEP.	10 OCT.	11 NOV.	12 DEC.
기온(°C) Temperature	평균 Mean		-2.6	0.1	5.4	11.4	17.1	21.4	24.4	24.7	19.5	12.7	6.2	-0.8
	표준편차 S.D.		1.7	1.7	1.0	1.3	0.5	0.7	1.3	1.1	0.9	1.1	1.4	1.9
	최고 Max.		3.8	6.8	12.7	18.9	24.7	27.9	29.5	30.3	25.6	20.3	13.3	5.4
	최저 Min.		-8.2	-6.1	-1.6	4.1	9.8	15.8	20.4	20.6	14.7	6.9	0.4	-6.2
평균풍속(m/s) Mean Wind Speed			1.2	1.4	1.7	1.7	1.5	1.3	1.2	1.2	1.1	1.1	1.2	1.3
강수량(mm) Precipitation			16.9	28.0	45.5	65.6	69.1	105.5	285.1	244.4	129.3	56.3	38.9	20.7

월별평년값  
MONTHLY NORMALS

702 익산 Iksan

요소 Element		월 Month	1	2	3	4	5	6	7	8	9	10	11	12
			JAN.	FEB.	MAR.	APR.	MAY	JUN.	JUL.	AUG.	SEP.	OCT.	NOV.	DEC.
기온(°C) Temperature	평균 Mean		-0.4	1.8	6.2	12.1	18.0	22.5	25.7	26.2	21.5	14.9	8.2	1.6
	표준편차 S.D.		1.6	1.6	1.3	1.8	1.0	0.8	1.4	1.3	0.9	0.9	1.5	1.8
	최고 Max.		4.7	7.4	12.8	19.1	24.4	28.1	30.2	31.1	27.0	21.4	14.1	6.6
	최저 Min.		-5.3	-3.6	0.4	6.1	12.2	18.1	22.3	22.5	16.9	9.1	2.9	-3.2
평균풍속(m/s) Mean Wind Speed			1.4	1.6	1.8	1.9	1.7	1.6	1.6	1.5	1.4	1.3	1.4	1.4
강수량(mm) Precipitation			21.5	32.3	42.7	76.3	83.1	139.9	271.5	261.3	113.4	48.5	41.4	25.4

703 진안 Jinan

요소 Element		월 Month	1	2	3	4	5	6	7	8	9	10	11	12
			JAN.	FEB.	MAR.	APR.	MAY	JUN.	JUL.	AUG.	SEP.	OCT.	NOV.	DEC.
기온(°C) Temperature	평균 Mean		-3.1	-0.7	4.2	10.4	16.0	20.4	23.6	23.7	18.8	12.1	5.6	-1.0
	표준편차 S.D.		1.6	1.6	1.1	1.5	0.7	0.9	1.4	1.4	1.1	1.3	1.6	1.6
	최고 Max.		3.2	6.0	11.6	18.0	23.2	26.4	28.2	29.0	25.1	19.8	12.8	5.3
	최저 Min.		-8.8	-6.7	-2.4	3.3	9.2	15.2	20.0	20.0	14.3	6.3	-0.2	-6.5
평균풍속(m/s) Mean Wind Speed			1.4	1.6	1.8	2.0	1.7	1.4	1.5	1.3	1.3	1.3	1.3	1.3
강수량(mm) Precipitation			27.3	34.3	53.2	82.3	87.9	134.7	317.5	306.9	139.5	61.5	49.6	30.0

706 담양 Damyang

요소 Element		월 Month	1	2	3	4	5	6	7	8	9	10	11	12
			JAN.	FEB.	MAR.	APR.	MAY	JUN.	JUL.	AUG.	SEP.	OCT.	NOV.	DEC.
기온(°C) Temperature	평균 Mean		0.0	2.1	6.5	12.4	17.7	22.3	25.3	25.8	21.2	14.8	8.4	2.0
	표준편차 S.D.		1.5	1.6	1.2	1.6	0.8	0.7	1.3	1.2	0.9	1.2	1.3	1.6
	최고 Max.		5.5	8.4	13.6	19.7	24.7	27.7	29.5	30.6	27.1	21.9	14.9	7.6
	최저 Min.		-4.9	-3.2	0.1	5.5	11.6	17.7	21.9	22.0	16.7	9.1	2.9	-2.9
평균풍속(m/s) Mean Wind Speed			1.7	2.0	2.1	2.0	1.8	1.6	1.5	1.4	1.5	1.6	1.7	1.7
강수량(mm) Precipitation			27.2	39.7	54.6	89.7	99.3	150.5	286.7	308.3	147.8	64.0	46.4	29.8

708 광산 Gwangsan

요소 Element		월 Month	1	2	3	4	5	6	7	8	9	10	11	12
			JAN.	FEB.	MAR.	APR.	MAY	JUN.	JUL.	AUG.	SEP.	OCT.	NOV.	DEC.
기온(°C) Temperature	평균 Mean		0.4	2.4	6.7	12.6	18.1	22.5	26.0	26.7	22.0	15.4	8.8	2.4
	표준편차 S.D.		1.5	1.5	1.1	1.3	0.6	0.5	1.4	1.2	0.9	1.2	1.4	1.3
	최고 Max.		5.6	8.4	13.6	19.7	25.0	28.4	30.4	31.6	27.7	22.2	15.1	7.9
	최저 Min.		-4.1	-2.7	0.7	6.1	12.0	17.8	22.3	22.6	17.3	9.4	3.2	-2.3
평균풍속(m/s) Mean Wind Speed			1.8	2.0	2.2	2.1	1.9	1.7	1.8	1.7	1.5	1.6	1.6	1.7
강수량(mm) Precipitation			26.0	36.8	55.1	83.0	92.9	152.4	259.6	291.9	132.5	58.4	41.2	30.8



월 별 평 년 값  
MONTHLY NORMALS

709 구례 Gurye

요소 Element		월	1	2	3	4	5	6	7	8	9	10	11	12
		Month	JAN.	FEB.	MAR.	APR.	MAY	JUN.	JUL.	AUG.	SEP.	OCT.	NOV.	DEC.
기온(°C) Temperature	평균 Mean		0.0	2.3	7.0	13.0	18.3	22.7	25.8	26.3	21.4	14.6	8.1	1.8
	표준편차 S.D.		1.4	1.6	1.0	1.3	0.6	0.8	1.3	1.2	1.1	1.0	1.7	1.4
	최고 Max.		5.7	8.9	14.4	20.7	25.9	28.8	30.8	31.7	28.0	22.6	15.3	7.9
	최저 Min.		-4.9	-3.5	0.4	5.9	11.5	17.6	22.1	22.4	16.9	8.7	2.1	-3.3
평균풍속(m/s) Mean Wind Speed			1.7	1.7	1.7	1.7	1.5	1.4	1.2	1.1	0.9	1.0	1.3	1.6
강수량(mm) Precipitation			22.1	35.5	59.7	80.1	90.6	135.9	305.6	298.5	138.9	60.9	43.7	24.5

710 나주 Naju

요소 Element		월	1	2	3	4	5	6	7	8	9	10	11	12
		Month	JAN.	FEB.	MAR.	APR.	MAY	JUN.	JUL.	AUG.	SEP.	OCT.	NOV.	DEC.
기온(°C) Temperature	평균 Mean		0.3	2.3	6.7	12.6	18.0	22.5	25.9	26.4	21.9	15.2	8.7	2.3
	표준편차 S.D.		1.7	1.6	1.1	1.3	0.7	0.6	1.3	1.2	1.0	1.1	1.5	1.5
	최고 Max.		5.7	8.5	13.8	19.9	25.1	28.3	30.4	31.7	27.9	22.4	15.4	8.0
	최저 Min.		-4.2	-2.8	0.7	6.2	12.0	18.0	22.5	22.7	17.5	9.5	3.1	-2.4
평균풍속(m/s) Mean Wind Speed			1.5	1.6	1.8	1.7	1.6	1.4	1.5	1.4	1.2	1.3	1.4	1.4
강수량(mm) Precipitation			30.5	40.3	61.6	86.5	107.4	157.3	274.1	264.4	139.9	66.6	47.4	34.4

712 순천시 Suncheon-si

요소 Element		월	1	2	3	4	5	6	7	8	9	10	11	12
		Month	JAN.	FEB.	MAR.	APR.	MAY	JUN.	JUL.	AUG.	SEP.	OCT.	NOV.	DEC.
기온(°C) Temperature	평균 Mean		2.5	4.3	8.5	14.0	18.9	22.4	25.5	26.6	22.6	16.9	10.5	4.4
	표준편차 S.D.		1.5	1.7	1.2	1.2	0.8	0.7	1.3	1.3	0.9	1.0	1.3	1.4
	최고 Max.		7.0	9.5	14.1	19.5	24.4	26.9	29.4	30.8	27.4	22.5	15.8	9.1
	최저 Min.		-1.3	0.1	3.8	9.0	14.1	18.7	22.7	23.5	18.8	12.5	6.2	0.4
평균풍속(m/s) Mean Wind Speed			2.6	2.4	2.3	2.1	1.9	1.6	1.5	1.6	1.6	1.9	2.0	2.3
강수량(mm) Precipitation			21.1	44.2	65.8	118.2	141.7	190.4	307.9	275.4	165.6	67.2	45.3	24.6

713 광양읍 Gwangyang-eup

요소 Element		월	1	2	3	4	5	6	7	8	9	10	11	12
		Month	JAN.	FEB.	MAR.	APR.	MAY	JUN.	JUL.	AUG.	SEP.	OCT.	NOV.	DEC.
기온(°C) Temperature	평균 Mean		1.9	3.8	8.2	13.7	18.7	22.4	25.6	26.5	22.4	16.3	9.8	3.6
	표준편차 S.D.		1.7	1.7	1.3	1.5	0.8	0.8	1.5	1.3	0.9	1.2	1.4	1.6
	최고 Max.		7.3	9.9	14.6	20.2	25.2	27.9	30.1	31.5	27.9	22.9	16.2	9.3
	최저 Min.		-2.7	-1.1	2.5	7.8	12.9	18.0	22.3	22.8	17.9	10.9	4.6	-1.1
평균풍속(m/s) Mean Wind Speed			2.0	2.0	1.9	1.7	1.4	1.1	1.0	1.1	1.2	1.4	1.5	1.8
강수량(mm) Precipitation			20.8	41.2	68.6	108.9	132.9	177.3	308.2	289.0	145.6	66.0	43.1	22.7

월별평년값  
MONTHLY NORMALS

722 조선대 Josundae

요소 Element		월 Month											
		1 JAN.	2 FEB.	3 MAR.	4 APR.	5 MAY	6 JUN.	7 JUL.	8 AUG.	9 SEP.	10 OCT.	11 NOV.	12 DEC.
기온(°C) Temperature	평균 Mean	1.4	3.3	7.8	13.5	18.7	22.7	25.7	26.4	22.1	16.1	9.8	3.4
	표준편차 S.D.	1.6	1.4	1.2	1.6	0.5	0.6	1.3	1.1	1.0	1.0	1.3	1.6
	최고 Max.	5.6	8.3	13.6	19.7	24.8	28.1	29.9	30.9	27.4	22.0	14.9	7.8
	최저 Min.	-2.3	-0.9	2.7	7.9	13.1	18.3	22.6	22.9	18.1	11.4	5.4	-0.3
평균풍속(m/s) Mean Wind Speed		1.9	2.1	2.2	2.2	2.1	1.8	1.8	1.8	1.6	1.7	1.8	1.9
강수량(mm) Precipitation		26.8	40.8	55.6	83.8	84.7	140.2	288.0	319.2	152.4	64.3	46.3	28.8

723 거문도 Geomun-do

요소 Element		월 Month											
		1 JAN.	2 FEB.	3 MAR.	4 APR.	5 MAY	6 JUN.	7 JUL.	8 AUG.	9 SEP.	10 OCT.	11 NOV.	12 DEC.
기온(°C) Temperature	평균 Mean	5.0	6.1	9.4	13.5	17.3	20.7	24.6	26.7	23.4	18.7	12.9	7.3
	표준편차 S.D.	1.3	1.5	1.0	1.0	0.7	0.7	1.5	1.3	0.9	0.9	1.2	1.2
	최고 Max.	7.5	9.2	12.6	16.7	20.6	23.8	27.4	29.5	26.0	21.5	15.6	9.8
	최저 Min.	2.7	3.7	6.8	11.0	14.8	18.6	22.6	24.7	21.5	16.8	10.7	5.0
평균풍속(m/s) Mean Wind Speed		5.7	5.2	4.7	3.9	3.3	2.8	3.1	3.0	3.2	3.8	4.3	5.4
강수량(mm) Precipitation		29.8	50.9	86.6	107.5	133.9	184.6	216.5	215.9	156.1	76.8	48.7	30.9

724 추자도 Chuja-do

요소 Element		월 Month											
		1 JAN.	2 FEB.	3 MAR.	4 APR.	5 MAY	6 JUN.	7 JUL.	8 AUG.	9 SEP.	10 OCT.	11 NOV.	12 DEC.
기온(°C) Temperature	평균 Mean	5.0	5.7	8.6	12.5	16.3	19.9	24.3	26.2	22.9	18.4	12.8	7.5
	표준편차 S.D.	1.2	1.5	1.0	0.8	0.5	0.7	1.4	1.3	0.8	0.8	1.1	1.2
	최고 Max.	7.2	8.4	11.5	15.6	19.4	22.8	26.8	28.9	25.5	21.0	15.3	9.7
	최저 Min.	2.8	3.3	6.0	10.0	13.9	17.8	22.2	24.2	21.1	16.4	10.6	5.1
평균풍속(m/s) Mean Wind Speed		5.1	4.8	4.4	3.8	3.6	3.2	3.6	3.6	3.5	3.8	4.2	4.8
강수량(mm) Precipitation		27.2	40.3	73.0	79.6	92.5	152.7	190.3	201.8	132.9	57.9	46.6	32.9

730 장성 Jangseong

요소 Element		월 Month											
		1 JAN.	2 FEB.	3 MAR.	4 APR.	5 MAY	6 JUN.	7 JUL.	8 AUG.	9 SEP.	10 OCT.	11 NOV.	12 DEC.
기온(°C) Temperature	평균 Mean	-0.4	1.7	6.1	12.2	17.5	22.0	25.2	25.7	21.1	14.5	8.1	1.6
	표준편차 S.D.	1.5	1.5	1.2	1.4	0.6	0.7	1.1	1.3	1.1	1.0	1.4	1.5
	최고 Max.	5.0	7.8	13.3	19.6	24.8	28.1	30.0	31.0	27.2	21.7	14.5	7.1
	최저 Min.	-4.9	-3.3	0.1	5.3	11.2	17.2	21.9	22.0	16.7	9.0	2.8	-2.9
평균풍속(m/s) Mean Wind Speed		1.6	1.7	1.8	1.7	1.6	1.5	1.6	1.4	1.2	1.2	1.4	1.5
강수량(mm) Precipitation		30.9	40.0	58.2	86.7	99.2	136.0	294.7	298.5	143.4	64.9	52.2	35.0

월 별 평 년 값  
MONTHLY NORMALS

731 영암 Yeongam

요소 Element		월 Month	1 JAN.	2 FEB.	3 MAR.	4 APR.	5 MAY	6 JUN.	7 JUL.	8 AUG.	9 SEP.	10 OCT.	11 NOV.	12 DEC.
기온(°C) Temperature	평균 Mean		0.7	2.5	6.9	12.5	17.9	22.3	25.7	26.5	21.8	15.4	9.1	2.7
	표준편차 S.D.		1.5	1.6	1.0	1.4	0.6	0.5	1.1	1.1	1.1	1.0	1.5	1.4
	최고 Max.		5.7	8.3	13.3	19.2	24.1	27.2	29.8	30.9	27.4	22.1	15.1	8.0
	최저 Min.		-3.6	-2.3	1.1	6.5	12.4	18.3	22.6	22.9	17.5	9.7	3.7	-1.8
평균풍속(m/s) Mean Wind Speed			2.0	2.1	2.4	2.5	2.4	2.2	2.1	2.0	1.5	1.5	1.8	1.9
강수량(mm) Precipitation			26.1	34.0	62.9	87.7	97.7	138.0	230.8	241.9	156.2	61.6	49.3	32.2

732 보성 Boseong

요소 Element		월 Month	1 JAN.	2 FEB.	3 MAR.	4 APR.	5 MAY	6 JUN.	7 JUL.	8 AUG.	9 SEP.	10 OCT.	11 NOV.	12 DEC.
기온(°C) Temperature	평균 Mean		-0.2	1.8	6.1	11.6	16.8	20.7	24.2	25.0	20.5	14.1	7.6	1.7
	표준편차 S.D.		1.3	1.4	0.8	1.3	0.6	0.6	1.2	1.3	0.9	1.1	1.6	1.3
	최고 Max.		5.4	8.0	12.9	18.4	23.2	25.9	28.3	29.7	26.3	21.4	14.5	7.6
	최저 Min.		-5.1	-3.7	-0.2	5.0	10.9	16.5	21.1	21.5	16.1	8.1	1.7	-3.7
평균풍속(m/s) Mean Wind Speed			1.9	2.0	2.0	2.0	1.8	1.7	1.8	1.7	1.4	1.3	1.5	1.7
강수량(mm) Precipitation			24.8	47.9	80.3	126.6	151.3	190.3	286.0	312.6	172.3	74.5	48.1	27.5

734 완주 Ywanju

요소 Element		월 Month	1 JAN.	2 FEB.	3 MAR.	4 APR.	5 MAY	6 JUN.	7 JUL.	8 AUG.	9 SEP.	10 OCT.	11 NOV.	12 DEC.
기온(°C) Temperature	평균 Mean		-1.0	1.2	6.1	12.2	18.0	22.5	25.9	26.2	21.3	14.5	7.7	1.1
	표준편차 S.D.		1.6	1.6	1.1	1.5	0.6	0.6	1.2	1.2	1.0	1.2	1.4	1.6
	최고 Max.		4.8	7.6	13.2	19.8	25.3	28.8	30.7	31.6	27.6	21.8	14.5	6.9
	최저 Min.		-6.2	-4.4	-0.4	5.3	11.4	17.4	22.0	22.2	16.6	8.6	2.1	-4.0
평균풍속(m/s) Mean Wind Speed			1.5	1.8	2.1	2.2	2.0	1.6	1.6	1.5	1.6	1.4	1.5	1.5
강수량(mm) Precipitation			26.2	39.3	47.6	86.5	92.4	150.6	310.4	306.4	115.6	50.9	44.5	25.7

737 김제 Gimje

요소 Element		월 Month	1 JAN.	2 FEB.	3 MAR.	4 APR.	5 MAY	6 JUN.	7 JUL.	8 AUG.	9 SEP.	10 OCT.	11 NOV.	12 DEC.
기온(°C) Temperature	평균 Mean		-0.4	1.7	6.1	12.2	18.1	22.4	26.0	26.6	21.7	15.3	8.6	1.8
	표준편차 S.D.		1.6	1.5	1.0	1.4	0.7	0.6	1.2	1.0	1.1	1.0	1.4	1.6
	최고 Max.		4.3	7.0	12.4	18.7	24.3	27.9	30.4	31.4	27.3	21.6	14.1	6.5
	최저 Min.		-4.5	-2.8	1.0	6.7	12.9	18.6	22.7	23.1	17.6	10.1	3.8	-2.4
평균풍속(m/s) Mean Wind Speed			1.9	2.3	2.6	2.6	2.4	2.1	2.2	2.0	1.9	1.8	2.0	2.0
강수량(mm) Precipitation			23.1	29.9	40.6	69.9	78.1	117.4	246.8	240.9	115.7	52.4	45.8	29.3

월별평년값  
MONTHLY NORMALS

741 화순 Hwasun

요소 Element		월 Month											
		1 JAN.	2 FEB.	3 MAR.	4 APR.	5 MAY	6 JUN.	7 JUL.	8 AUG.	9 SEP.	10 OCT.	11 NOV.	12 DEC.
기온(°C) Temperature	평균 Mean	0.1	2.3	6.8	12.7	18.1	22.3	25.4	26.0	21.7	15.0	8.6	2.2
	표준편차 S.D.	1.6	1.5	1.1	1.4	0.5	0.6	1.2	1.2	0.9	1.0	1.6	1.4
	최고 Max.	5.6	8.4	13.8	20.1	25.3	28.4	30.4	31.7	28.0	22.4	15.2	7.9
	최저 Min.	-4.7	-3.1	0.6	6.0	11.8	17.6	22.1	22.4	17.2	9.3	3.0	-2.6
평균풍속(m/s) Mean Wind Speed		1.4	1.5	1.6	1.5	1.2	1.0	0.9	0.9	0.8	0.9	1.1	1.3
강수량(mm) Precipitation		28.6	40.4	56.9	83.7	90.0	140.9	288.3	296.0	134.3	62.8	55.0	31.1

754 함평 Hampyeong

요소 Element		월 Month											
		1 JAN.	2 FEB.	3 MAR.	4 APR.	5 MAY	6 JUN.	7 JUL.	8 AUG.	9 SEP.	10 OCT.	11 NOV.	12 DEC.
기온(°C) Temperature	평균 Mean	0.9	2.7	6.7	12.4	17.7	22.2	25.9	26.6	22.1	15.7	9.4	3.0
	표준편차 S.D.	1.5	1.4	1.1	1.3	0.6	0.6	1.3	1.1	0.9	1.0	1.3	1.4
	최고 Max.	5.8	8.1	12.9	18.6	23.9	27.4	29.9	31.3	27.6	22.2	15.2	8.2
	최저 Min.	-3.3	-2.1	1.2	6.4	12.2	18.2	22.6	23.0	17.8	10.2	4.2	-1.4
평균풍속(m/s) Mean Wind Speed		1.6	1.8	2.0	2.0	1.8	1.7	1.8	1.6	1.4	1.4	1.5	1.5
강수량(mm) Precipitation		28.8	36.3	54.9	84.1	93.8	151.4	268.4	240.5	141.0	71.8	47.4	37.7

768 곡성 Goksung

요소 Element		월 Month											
		1 JAN.	2 FEB.	3 MAR.	4 APR.	5 MAY	6 JUN.	7 JUL.	8 AUG.	9 SEP.	10 OCT.	11 NOV.	12 DEC.
기온(°C) Temperature	평균 Mean	-0.7	1.6	6.7	12.6	18.0	22.4	25.4	25.8	21.0	14.3	7.6	1.1
	표준편차 S.D.	1.5	1.6	1.1	1.5	0.6	0.7	1.0	1.0	1.2	1.2	1.5	1.4
	최고 Max.	5.1	8.2	13.8	20.1	25.2	28.4	30.3	31.2	27.2	21.9	14.7	7.0
	최저 Min.	-5.4	-3.6	0.4	5.9	11.6	17.4	21.8	21.9	16.6	8.7	2.2	-3.5
평균풍속(m/s) Mean Wind Speed		1.4	1.5	1.6	1.6	1.4	1.2	1.2	1.1	1.0	1.0	1.2	1.3
강수량(mm) Precipitation		25.1	39.7	57.6	79.7	85.1	135.5	288.3	321.9	162.5	63.8	45.9	27.8

782 성판악 Sungpanak

요소 Element		월 Month											
		1 JAN.	2 FEB.	3 MAR.	4 APR.	5 MAY	6 JUN.	7 JUL.	8 AUG.	9 SEP.	10 OCT.	11 NOV.	12 DEC.
기온(°C) Temperature	평균 Mean	-0.4	1.0	4.9	10.2	14.7	17.7	21.4	21.6	17.8	12.8	7.4	1.9
	표준편차 S.D.	1.4	1.7	1.3	1.2	0.6	0.6	1.2	1.0	1.0	0.8	1.3	1.1
	최고 Max.	2.8	4.7	9.0	14.5	18.9	21.4	24.7	24.7	21.1	16.6	11.2	5.2
	최저 Min.	-3.1	-2.3	0.9	5.9	10.6	14.3	18.5	18.9	15.0	9.3	4.0	-1.0
평균풍속(m/s) Mean Wind Speed		3.6	3.5	3.4	3.2	2.7	2.2	2.5	2.6	2.3	2.7	2.9	3.4
강수량(mm) Precipitation		137.1	182.4	258.8	414.9	465.9	451.7	583.9	717.0	581.1	237.2	197.5	153.5

월별평년값  
MONTHLY NORMALS

788 풍암 Pungam

요소 Element		월 Month	1 JAN.	2 FEB.	3 MAR.	4 APR.	5 MAY	6 JUN.	7 JUL.	8 AUG.	9 SEP.	10 OCT.	11 NOV.	12 DEC.
기온(°C) Temperature	평균 Mean		0.6	2.8	7.3	13.1	18.9	23.1	26.2	27.1	22.5	16.0	9.5	2.7
	표준편차 S.D.		1.6	1.6	1.2	1.3	0.6	0.5	1.4	1.1	0.9	1.0	1.4	1.5
	최고 Max.		5.6	8.5	13.9	20.0	25.8	29.0	30.8	32.3	28.3	22.8	15.6	7.9
	최저 Min.		-3.6	-2.0	1.7	6.9	12.7	18.5	22.9	23.4	18.2	10.6	4.4	-1.6
평균풍속(m/s) Mean Wind Speed			1.3	1.5	1.6	1.5	1.4	1.2	1.3	1.2	1.0	1.0	1.1	1.3
강수량(mm) Precipitation			22.3	41.1	55.0	93.6	102.7	126.9	328.1	321.6	148.3	64.6	46.1	31.1

789 압해도 Aphae-do

요소 Element		월 Month	1 JAN.	2 FEB.	3 MAR.	4 APR.	5 MAY	6 JUN.	7 JUL.	8 AUG.	9 SEP.	10 OCT.	11 NOV.	12 DEC.
기온(°C) Temperature	평균 Mean		1.7	2.9	6.8	12.1	17.4	21.6	25.0	26.4	22.3	16.7	10.4	4.0
	표준편차 S.D.		1.6	1.6	1.1	1.2	0.7	0.5	1.1	1.1	0.9	0.9	1.4	1.6
	최고 Max.		5.4	7.1	11.6	17.2	22.4	26.0	28.8	30.5	26.7	21.3	14.6	7.7
	최저 Min.		-1.5	-0.6	2.7	7.9	13.4	18.4	22.4	23.5	19.0	12.7	6.5	0.5
평균풍속(m/s) Mean Wind Speed			3.5	3.7	3.6	3.2	2.8	2.5	2.7	2.6	2.4	2.8	3.1	3.4
강수량(mm) Precipitation			23.5	33.6	53.7	80.9	86.5	121.7	230.7	209.4	141.9	69.2	41.6	32.1

801 영양 Yeongyang

요소 Element		월 Month	1 JAN.	2 FEB.	3 MAR.	4 APR.	5 MAY	6 JUN.	7 JUL.	8 AUG.	9 SEP.	10 OCT.	11 NOV.	12 DEC.
기온(°C) Temperature	평균 Mean		-2.5	0.1	5.1	11.2	16.3	20.0	23.3	23.8	18.7	12.6	6.0	-0.5
	표준편차 S.D.		1.5	1.5	0.9	1.1	0.8	0.9	1.4	1.5	1.0	1.2	1.4	1.6
	최고 Max.		4.0	6.9	12.1	18.3	23.6	26.6	28.3	28.9	24.7	19.9	12.9	6.0
	최저 Min.		-8.5	-6.2	-1.5	3.8	9.5	14.5	19.5	19.8	14.4	7.2	0.1	-6.1
평균풍속(m/s) Mean Wind Speed			1.7	1.7	1.8	1.8	1.6	1.4	1.3	1.2	1.2	1.3	1.4	1.5
강수량(mm) Precipitation			19.4	22.8	42.2	75.2	78.3	114.5	209.2	208.9	128.4	50.4	30.6	16.8

810 성주 Seongju

요소 Element		월 Month	1 JAN.	2 FEB.	3 MAR.	4 APR.	5 MAY	6 JUN.	7 JUL.	8 AUG.	9 SEP.	10 OCT.	11 NOV.	12 DEC.
기온(°C) Temperature	평균 Mean		-1.0	1.7	6.9	13.1	18.4	22.5	25.5	25.7	20.7	14.3	7.3	0.6
	표준편차 S.D.		1.4	1.5	1.0	1.2	0.6	0.9	1.5	1.4	1.0	1.3	1.3	1.4
	최고 Max.		5.5	8.5	14.2	20.5	25.6	28.5	30.3	31.1	26.7	21.6	14.5	7.5
	최저 Min.		-7.1	-4.9	-0.2	5.6	11.4	17.0	21.6	21.9	16.2	8.4	1.1	-5.3
평균풍속(m/s) Mean Wind Speed			1.4	1.5	1.7	1.7	1.4	1.2	1.3	1.1	1.0	1.0	1.2	1.4
강수량(mm) Precipitation			15.2	28.3	44.6	79.5	82.3	126.7	227.5	249.1	163.5	63.1	29.8	16.5

월별평년값  
MONTHLY NORMALS

812 고령 Goryeong

요소 Element		월	1	2	3	4	5	6	7	8	9	10	11	12
		Month	JAN.	FEB.	MAR.	APR.	MAY	JUN.	JUL.	AUG.	SEP.	OCT.	NOV.	DEC.
기온(°C) Temperature	평균 Mean		-1.1	1.7	6.9	13.0	18.1	22.2	25.2	25.6	20.6	13.9	7.2	0.6
	표준편차 S.D.		1.3	1.4	0.9	1.1	0.6	0.8	1.5	1.2	0.9	1.1	1.5	1.3
	최고 Max.		6.4	9.2	14.7	20.6	25.6	28.3	30.0	30.9	26.7	21.8	15.0	8.1
	최저 Min.		-7.4	-5.1	-0.4	5.4	11.1	16.8	21.4	21.6	16.0	8.0	0.8	-5.4
평균풍속(m/s) Mean Wind Speed			0.8	1.0	1.2	1.3	1.1	1.0	1.0	0.9	0.7	0.7	0.7	0.8
강수량(mm) Precipitation			18.0	30.2	47.1	83.9	93.6	144.3	259.8	283.4	161.4	65.0	30.3	18.4

813 청도 Cheongdo

요소 Element		월	1	2	3	4	5	6	7	8	9	10	11	12
		Month	JAN.	FEB.	MAR.	APR.	MAY	JUN.	JUL.	AUG.	SEP.	OCT.	NOV.	DEC.
기온(°C) Temperature	평균 Mean		-1.1	1.6	6.9	12.9	18.2	22.1	25.5	25.7	20.6	14.1	7.2	0.8
	표준편차 S.D.		1.8	1.7	1.3	1.4	0.6	0.9	1.4	1.3	1.0	1.2	1.5	1.5
	최고 Max.		6.1	8.8	14.3	20.4	25.6	28.4	30.3	31.2	26.8	21.9	15.1	8.0
	최저 Min.		-6.8	-4.5	0.3	5.9	11.4	16.9	21.6	21.7	16.2	8.2	1.0	-5.0
평균풍속(m/s) Mean Wind Speed			1.5	1.5	1.7	1.8	1.6	1.5	1.4	1.3	1.2	1.1	1.2	1.4
강수량(mm) Precipitation			20.1	29.7	57.0	85.7	95.1	138.1	243.6	255.4	163.3	54.1	34.4	20.4

815 예천 Yecheon

요소 Element		월	1	2	3	4	5	6	7	8	9	10	11	12
		Month	JAN.	FEB.	MAR.	APR.	MAY	JUN.	JUL.	AUG.	SEP.	OCT.	NOV.	DEC.
기온(°C) Temperature	평균 Mean		-2.3	0.4	5.8	12.1	17.5	21.6	24.5	24.7	19.6	12.9	6.0	-0.6
	표준편차 S.D.		1.6	1.5	0.9	1.5	0.6	0.8	1.1	1.1	1.0	1.2	1.5	1.5
	최고 Max.		4.4	7.4	13.2	19.7	25.1	28.3	29.7	30.4	26.1	21.0	13.4	6.1
	최저 Min.		-8.1	-5.7	-1.0	4.8	10.5	16.1	20.6	20.8	15.0	7.0	0.0	-6.1
평균풍속(m/s) Mean Wind Speed			1.3	1.3	1.5	1.5	1.3	1.1	1.0	1.0	0.9	1.0	1.1	1.2
강수량(mm) Precipitation			16.2	22.8	41.1	73.6	87.0	130.7	240.9	225.2	127.2	47.7	27.9	17.0

822 김천 Gimcheon

요소 Element		월	1	2	3	4	5	6	7	8	9	10	11	12
		Month	JAN.	FEB.	MAR.	APR.	MAY	JUN.	JUL.	AUG.	SEP.	OCT.	NOV.	DEC.
기온(°C) Temperature	평균 Mean		-1.4	1.2	6.7	13.0	18.3	22.4	25.5	25.7	20.5	13.8	7.0	0.4
	표준편차 S.D.		1.7	1.5	1.1	1.6	0.7	1.0	1.4	1.1	1.0	1.2	1.5	1.7
	최고 Max.		4.7	7.8	14.1	20.6	26.0	29.1	30.8	31.3	26.8	21.4	14.0	6.6
	최저 Min.		-6.8	-4.7	-0.2	5.5	11.0	16.7	21.3	21.5	15.7	7.7	0.9	-5.0
평균풍속(m/s) Mean Wind Speed			1.5	1.5	1.6	1.4	1.2	1.0	0.8	0.8	0.8	0.9	1.1	1.4
강수량(mm) Precipitation			19.5	25.3	43.0	76.7	68.2	118.4	214.2	237.0	154.4	60.5	33.3	17.7

월별평년값  
MONTHLY NORMALS

823 군위 Gunwi

요소 Element		월 Month	1 JAN.	2 FEB.	3 MAR.	4 APR.	5 MAY	6 JUN.	7 JUL.	8 AUG.	9 SEP.	10 OCT.	11 NOV.	12 DEC.
		기온(°C) Temperature	평균 Mean		-2.7	0.1	5.6	12.0	17.5	21.8	24.9	25.2	19.8	12.8
표준편차 S.D.			1.7	1.5	1.2	1.5	0.8	0.8	1.6	1.4	1.1	1.3	1.4	1.6
최고 Max.			4.2	7.4	13.5	20.1	25.5	28.7	30.5	31.2	26.6	21.0	13.5	6.1
최저 Min.			-8.6	-6.4	-1.5	4.3	10.1	15.9	20.6	20.9	15.1	7.0	-0.3	-6.7
평균풍속(m/s) Mean Wind Speed			1.5	1.6	1.8	1.9	1.6	1.4	1.3	1.3	1.2	1.2	1.3	1.4
강수량(mm) Precipitation			14.4	20.2	40.5	70.6	74.1	114.2	197.5	228.1	133.0	51.8	30.2	12.9

825 칠곡 Chilgok

요소 Element		월 Month	1 JAN.	2 FEB.	3 MAR.	4 APR.	5 MAY	6 JUN.	7 JUL.	8 AUG.	9 SEP.	10 OCT.	11 NOV.	12 DEC.
		기온(°C) Temperature	평균 Mean		-0.4	2.0	7.2	13.3	18.8	23.0	25.7	26.0	21.0	14.5
표준편차 S.D.			1.6	1.4	1.1	1.2	1.1	0.9	1.5	1.4	0.8	1.0	1.3	1.3
최고 Max.			5.4	8.5	14.4	20.7	26.0	28.9	30.6	31.4	27.1	21.9	14.4	7.2
최저 Min.			-5.8	-3.9	0.6	6.2	12.2	17.9	22.0	22.2	16.5	8.7	1.8	-4.2
평균풍속(m/s) Mean Wind Speed			2.1	2.1	2.3	2.3	2.0	1.8	1.7	1.5	1.3	1.4	1.7	2.0
강수량(mm) Precipitation			13.5	22.0	43.0	69.9	79.3	119.4	224.5	225.9	145.1	54.0	30.9	14.0

827 경산 Gyeongsan

요소 Element		월 Month	1 JAN.	2 FEB.	3 MAR.	4 APR.	5 MAY	6 JUN.	7 JUL.	8 AUG.	9 SEP.	10 OCT.	11 NOV.	12 DEC.
		기온(°C) Temperature	평균 Mean		0.5	3.0	8.0	14.0	19.4	23.0	26.2	26.7	21.7	15.7
표준편차 S.D.			1.3	1.4	1.1	1.4	1.1	1.1	1.9	1.5	1.0	1.1	1.2	1.3
최고 Max.			5.7	8.7	14.5	20.8	26.2	29.2	31.3	32.0	27.3	22.2	14.9	7.6
최저 Min.			-4.0	-2.0	2.5	8.1	13.4	18.2	22.5	22.9	17.5	10.5	3.6	-2.4
평균풍속(m/s) Mean Wind Speed			1.9	2.0	2.1	2.2	2.0	1.9	1.9	1.8	1.6	1.5	1.6	1.8
강수량(mm) Precipitation			19.1	26.9	52.4	77.7	81.9	124.5	218.9	231.1	151.9	53.8	33.4	20.1

828 달성 Dalseong

요소 Element		월 Month	1 JAN.	2 FEB.	3 MAR.	4 APR.	5 MAY	6 JUN.	7 JUL.	8 AUG.	9 SEP.	10 OCT.	11 NOV.	12 DEC.
		기온(°C) Temperature	평균 Mean		0.6	3.1	8.1	14.0	19.2	23.2	26.1	26.5	21.7	15.6
표준편차 S.D.			1.4	1.5	1.2	1.3	0.8	0.8	1.7	1.6	0.9	1.0	1.3	1.4
최고 Max.			6.6	9.5	15.0	21.1	26.4	29.3	31.1	32.1	27.7	22.5	15.3	8.3
최저 Min.			-4.2	-2.2	2.0	7.4	13.0	18.2	22.4	22.7	17.5	10.4	3.4	-2.7
평균풍속(m/s) Mean Wind Speed			1.8	1.8	1.8	1.8	1.7	1.6	1.7	1.5	1.4	1.4	1.4	1.8
강수량(mm) Precipitation			16.6	28.2	50.5	76.2	83.4	130.0	232.3	258.4	143.0	55.0	32.3	16.7

월별평년값  
MONTHLY NORMALS

846 서구 Daeguseogu

요소 Element		월 Month											
		1 JAN.	2 FEB.	3 MAR.	4 APR.	5 MAY	6 JUN.	7 JUL.	8 AUG.	9 SEP.	10 OCT.	11 NOV.	12 DEC.
기온(°C) Temperature	평균 Mean	0.8	3.3	8.5	14.5	19.9	23.5	26.3	26.9	22.1	16.2	9.3	2.5
	표준편차 S.D.	1.6	1.5	1.0	1.4	0.7	1.0	1.6	1.2	1.0	1.1	1.2	1.6
	최고 Max.	5.6	8.6	14.3	20.7	26.2	29.1	31.0	31.8	27.1	21.8	14.6	7.4
	최저 Min.	-3.5	-1.6	3.0	8.7	14.0	18.8	22.7	23.2	18.0	11.4	4.4	-1.9
평균풍속(m/s) Mean Wind Speed		1.7	1.8	2.0	2.1	2.0	2.0	1.9	1.8	1.6	1.5	1.5	1.6
강수량(mm) Precipitation		16.8	25.5	48.3	69.1	75.8	127.1	224.1	255.5	158.3	57.4	31.8	17.5

876 삼척 Samchuk

요소 Element		월 Month											
		1 JAN.	2 FEB.	3 MAR.	4 APR.	5 MAY	6 JUN.	7 JUL.	8 AUG.	9 SEP.	10 OCT.	11 NOV.	12 DEC.
기온(°C) Temperature	평균 Mean	1.4	2.9	7.1	12.5	17.5	20.6	24.1	25.0	20.3	15.5	9.6	3.2
	표준편차 S.D.	1.6	1.7	1.3	1.4	1.4	0.9	1.6	1.3	0.5	0.9	0.9	1.7
	최고 Max.	5.7	7.2	11.6	17.2	22.3	24.6	27.6	28.7	24.2	20.0	14.1	7.7
	최저 Min.	-2.3	-1.1	2.7	7.8	13.1	17.1	21.3	22.0	16.9	11.4	5.4	-0.7
평균풍속(m/s) Mean Wind Speed		2.2	2.2	2.3	2.5	2.2	1.8	1.6	1.6	1.7	1.9	2.0	2.1
강수량(mm) Precipitation		38.6	41.1	60.0	72.1	52.2	98.7	255.0	217.1	224.9	111.3	62.4	24.8

901 울기 Ulgi

요소 Element		월 Month											
		1 JAN.	2 FEB.	3 MAR.	4 APR.	5 MAY	6 JUN.	7 JUL.	8 AUG.	9 SEP.	10 OCT.	11 NOV.	12 DEC.
기온(°C) Temperature	평균 Mean	3.3	5.1	8.7	12.9	16.5	19.7	22.4	24.7	22.0	17.6	11.7	5.5
	표준편차 S.D.	1.6	1.6	1.1	0.9	0.9	0.8	1.2	1.1	0.9	1.0	1.1	1.5
	최고 Max.	7.6	9.4	12.8	16.7	20.2	22.9	25.4	27.6	24.9	21.3	15.7	9.7
	최저 Min.	-0.3	1.5	5.3	10.0	14.1	17.7	20.4	22.7	19.9	14.7	8.3	1.7
평균풍속(m/s) Mean Wind Speed		2.4	2.5	2.7	2.9	2.6	2.5	2.7	2.5	2.5	2.4	2.3	2.3
강수량(mm) Precipitation		36.0	41.9	65.1	89.5	102.0	137.4	201.0	172.4	165.7	76.1	56.0	26.1

907 삼천포 Samcheonpo

요소 Element		월 Month											
		1 JAN.	2 FEB.	3 MAR.	4 APR.	5 MAY	6 JUN.	7 JUL.	8 AUG.	9 SEP.	10 OCT.	11 NOV.	12 DEC.
기온(°C) Temperature	평균 Mean	2.7	4.5	8.5	13.5	18.1	21.4	24.8	26.4	22.9	17.6	11.3	4.9
	표준편차 S.D.	1.3	1.4	1.0	1.0	0.6	0.6	1.2	1.1	0.8	0.9	1.2	1.4
	최고 Max.	6.8	8.9	12.9	17.9	22.4	25.2	28.2	30.1	27.0	22.2	15.6	9.1
	최저 Min.	-1.0	0.6	4.6	9.7	14.7	18.8	22.5	23.7	19.7	13.7	7.1	1.0
평균풍속(m/s) Mean Wind Speed		2.4	2.3	2.3	2.2	1.9	1.7	1.7	1.7	1.7	1.9	2.1	2.3
강수량(mm) Precipitation		25.6	44.7	76.4	122.1	139.1	186.3	295.0	237.4	171.5	77.4	45.9	24.9



월별평년값  
MONTHLY NORMALS

910 영도 Yeongdo

요소 Element		월 Month											
		1 JAN.	2 FEB.	3 MAR.	4 APR.	5 MAY	6 JUN.	7 JUL.	8 AUG.	9 SEP.	10 OCT.	11 NOV.	12 DEC.
기온(°C) Temperature	평균 Mean	3.5	5.2	8.8	12.9	16.7	19.9	23.1	25.1	22.1	17.5	11.9	5.7
	표준편차 S.D.	1.5	1.6	1.0	0.9	0.9	0.7	1.0	1.0	0.9	1.0	1.4	1.9
	최고 Max.	7.2	9.0	12.3	16.2	20.1	23.0	25.8	28.1	25.1	21.2	15.4	9.2
	최저 Min.	0.1	1.9	5.5	10.0	14.1	17.7	21.1	23.0	19.8	14.7	8.4	2.1
평균풍속(m/s) Mean Wind Speed		3.0	3.3	3.9	4.0	3.7	3.9	3.9	4.0	4.2	3.3	2.9	2.8
강수량(mm) Precipitation		30.6	38.9	70.7	119.4	114.7	154.1	264.9	199.3	142.8	77.1	42.4	30.7

918 고성 Goseong

요소 Element		월 Month											
		1 JAN.	2 FEB.	3 MAR.	4 APR.	5 MAY	6 JUN.	7 JUL.	8 AUG.	9 SEP.	10 OCT.	11 NOV.	12 DEC.
기온(°C) Temperature	평균 Mean	1.6	3.7	7.9	13.1	18.1	21.8	25.5	26.8	22.2	16.4	9.8	3.6
	표준편차 S.D.	1.2	1.5	1.1	1.3	0.8	0.9	1.4	1.1	1.3	1.3	1.4	1.5
	최고 Max.	7.6	9.8	13.9	19.0	23.8	26.6	29.3	31.1	27.4	22.8	16.2	9.7
	최저 Min.	-3.7	-1.9	2.0	7.4	13.1	18.1	22.5	23.2	17.9	10.8	4.1	-1.9
평균풍속(m/s) Mean Wind Speed		1.9	2.0	2.3	2.3	2.1	2.1	2.3	2.0	1.8	1.7	1.6	1.7
강수량(mm) Precipitation		26.2	43.2	84.5	133.2	149.7	176.8	304.0	239.5	161.8	81.5	44.4	25.6

919 창녕 Changnyeong

요소 Element		월 Month											
		1 JAN.	2 FEB.	3 MAR.	4 APR.	5 MAY	6 JUN.	7 JUL.	8 AUG.	9 SEP.	10 OCT.	11 NOV.	12 DEC.
기온(°C) Temperature	평균 Mean	-0.6	2.1	7.3	13.3	18.7	23.0	26.1	26.5	21.5	15.0	7.7	1.1
	표준편차 S.D.	1.4	1.4	1.0	1.2	0.8	0.9	1.4	1.2	0.9	1.1	1.5	1.3
	최고 Max.	6.5	9.5	15.0	21.0	26.4	29.3	31.0	32.0	27.7	22.7	15.5	8.4
	최저 Min.	-6.7	-4.5	0.0	5.6	11.5	17.8	22.3	22.4	16.7	8.8	1.5	-4.8
평균풍속(m/s) Mean Wind Speed		1.7	1.8	2.0	2.1	1.9	2.0	1.9	1.7	1.8	1.5	1.4	1.5
강수량(mm) Precipitation		18.2	29.5	53.9	82.5	89.4	128.8	235.4	275.9	164.1	59.9	34.6	20.4

920 함안 Haman

요소 Element		월 Month											
		1 JAN.	2 FEB.	3 MAR.	4 APR.	5 MAY	6 JUN.	7 JUL.	8 AUG.	9 SEP.	10 OCT.	11 NOV.	12 DEC.
기온(°C) Temperature	평균 Mean	-0.7	2.1	7.1	13.0	18.4	22.3	25.6	26.1	21.0	14.4	7.6	1.0
	표준편차 S.D.	1.4	1.3	1.0	1.1	0.7	0.8	1.7	1.2	1.1	1.2	1.5	1.3
	최고 Max.	7.5	10.4	15.4	21.2	26.2	28.8	30.8	31.8	27.8	22.9	16.0	9.2
	최저 Min.	-7.0	-4.7	-0.2	5.4	11.5	17.3	21.7	21.9	16.4	8.3	1.0	-5.3
평균풍속(m/s) Mean Wind Speed		1.0	1.2	1.5	1.5	1.4	1.3	1.3	1.1	1.0	0.9	0.9	1.0
강수량(mm) Precipitation		23.7	38.8	64.6	89.1	98.2	138.8	258.4	253.6	178.4	69.1	40.8	23.6

월 별 평 년 값  
MONTHLY NORMALS

921 가덕도 Gadeok-do

요소 Element		월 Month	1 JAN.	2 FEB.	3 MAR.	4 APR.	5 MAY	6 JUN.	7 JUL.	8 AUG.	9 SEP.	10 OCT.	11 NOV.	12 DEC.
기온(°C) Temperature	평균 Mean		3.7	5.4	8.9	13.2	17.3	20.5	24.0	25.9	22.5	17.9	12.0	5.9
	표준편차 S.D.		1.3	1.4	0.9	1.0	0.8	0.5	1.2	1.1	0.8	0.9	1.2	1.5
	최고 Max.		7.4	9.4	13.2	17.5	21.5	24.1	27.3	29.4	26.2	21.9	15.8	9.5
	최저 Min.		0.6	2.0	5.6	10.2	14.5	18.2	21.8	23.5	20.0	15.1	8.9	2.7
평균풍속(m/s) Mean Wind Speed			4.5	4.2	4.3	4.3	3.8	3.6	3.7	3.9	4.0	3.6	3.6	4.4
강수량(mm) Precipitation			26.9	36.4	66.1	100.5	98.1	128.3	230.6	167.7	127.3	66.3	41.5	28.3

923 기장 Gijang

요소 Element		월 Month	1 JAN.	2 FEB.	3 MAR.	4 APR.	5 MAY	6 JUN.	7 JUL.	8 AUG.	9 SEP.	10 OCT.	11 NOV.	12 DEC.
기온(°C) Temperature	평균 Mean		2.9	4.7	8.5	13.4	17.7	20.9	24.5	25.9	21.9	16.9	10.7	4.8
	표준편차 S.D.		1.4	1.3	1.1	1.0	0.8	0.6	1.3	1.1	0.9	1.0	1.5	1.5
	최고 Max.		8.1	10.0	13.8	18.5	22.6	25.1	28.4	29.8	25.9	21.9	16.2	10.2
	최저 Min.		-1.9	-0.4	3.3	8.1	12.9	17.2	21.5	22.7	18.6	12.3	5.7	-0.2
평균풍속(m/s) Mean Wind Speed			1.9	2.0	2.1	2.2	1.9	1.8	1.9	1.9	2.2	1.9	1.8	1.7
강수량(mm) Precipitation			39.3	51.7	86.4	130.0	148.5	174.8	283.1	209.7	167.4	79.9	49.6	31.5

924 간절곶 Ganjeolgot

요소 Element		월 Month	1 JAN.	2 FEB.	3 MAR.	4 APR.	5 MAY	6 JUN.	7 JUL.	8 AUG.	9 SEP.	10 OCT.	11 NOV.	12 DEC.
기온(°C) Temperature	평균 Mean		3.7	5.4	8.9	13.0	16.6	19.7	22.5	25.0	22.2	17.8	11.9	5.8
	표준편차 S.D.		1.6	1.6	1.0	0.8	0.7	0.6	1.0	1.1	0.9	0.9	1.3	1.5
	최고 Max.		7.8	9.3	12.5	16.2	19.7	22.3	25.1	27.4	24.8	21.2	15.8	9.9
	최저 Min.		-0.1	1.6	5.3	9.9	14.0	17.7	20.4	22.7	19.8	14.4	8.0	1.8
평균풍속(m/s) Mean Wind Speed			3.3	3.6	4.1	4.3	3.7	3.5	3.7	3.6	4.2	3.8	3.2	3.0
강수량(mm) Precipitation			39.6	47.3	75.5	112.1	127.3	150.6	239.3	186.8	189.1	80.8	49.8	28.9

932 하동 Hadong

요소 Element		월 Month	1 JAN.	2 FEB.	3 MAR.	4 APR.	5 MAY	6 JUN.	7 JUL.	8 AUG.	9 SEP.	10 OCT.	11 NOV.	12 DEC.
기온(°C) Temperature	평균 Mean		1.7	3.8	8.3	13.8	18.9	22.6	26.0	26.9	22.5	16.3	9.5	3.4
	표준편차 S.D.		1.3	1.5	0.9	1.2	0.6	0.7	1.3	0.9	1.0	1.1	1.4	1.3
	최고 Max.		7.2	9.7	14.5	20.3	25.3	28.1	30.5	31.8	28.0	23.0	16.1	9.3
	최저 Min.		-3.2	-1.5	2.4	7.9	13.2	18.3	22.6	23.1	18.1	10.9	4.2	-1.5
평균풍속(m/s) Mean Wind Speed			1.8	1.8	1.8	1.7	1.5	1.3	1.3	1.2	1.3	1.4	1.4	1.7
강수량(mm) Precipitation			24.6	47.2	81.8	137.0	155.9	194.7	357.7	337.8	185.8	74.3	50.7	27.6

월 별 평 년 값  
MONTHLY NORMALS

937 해운대 Haeundae

요소 Element		월 Month	1 JAN.	2 FEB.	3 MAR.	4 APR.	5 MAY	6 JUN.	7 JUL.	8 AUG.	9 SEP.	10 OCT.	11 NOV.	12 DEC.
기온(°C) Temperature	평균 Mean		3.9	5.7	9.4	13.8	17.9	21.1	24.4	26.1	22.6	17.9	12.0	5.9
	표준편차 S.D.		1.5	1.6	0.9	0.9	0.7	0.7	1.2	1.1	1.0	1.1	1.3	1.6
	최고 Max.		8.5	10.3	13.8	18.2	22.3	24.9	28.0	29.8	26.5	22.5	16.8	10.6
	최저 Min.		-0.1	1.6	5.2	9.9	14.2	18.1	21.9	23.5	19.7	14.3	7.9	1.6
평균풍속(m/s) Mean Wind Speed			2.4	2.4	2.6	2.7	2.4	2.3	2.5	2.4	2.4	2.1	2.0	2.2
강수량(mm) Precipitation			37.4	52.5	85.0	148.8	155.6	182.1	302.0	205.1	158.3	94.4	53.7	34.8

938 부산진 Busanjin

요소 Element		월 Month	1 JAN.	2 FEB.	3 MAR.	4 APR.	5 MAY	6 JUN.	7 JUL.	8 AUG.	9 SEP.	10 OCT.	11 NOV.	12 DEC.
기온(°C) Temperature	평균 Mean		2.7	4.8	9.0	14.0	18.8	22.1	25.5	26.9	22.8	17.6	11.2	4.8
	표준편차 S.D.		1.4	1.8	1.0	1.1	0.7	0.8	1.3	1.1	1.0	1.0	1.2	1.7
	최고 Max.		7.0	9.3	13.5	18.6	23.5	26.2	29.2	30.7	26.8	22.2	15.8	9.0
	최저 Min.		-1.0	0.9	4.8	9.9	14.9	18.9	22.8	24.1	19.7	13.9	7.3	0.9
평균풍속(m/s) Mean Wind Speed			2.3	2.3	2.3	2.4	2.3	2.1	2.1	2.1	2.0	1.9	1.9	2.1
강수량(mm) Precipitation			32.3	48.1	87.4	139.3	154.8	180.0	322.9	226.9	160.2	83.6	51.9	34.2

940 동래 Dongnae

요소 Element		월 Month	1 JAN.	2 FEB.	3 MAR.	4 APR.	5 MAY	6 JUN.	7 JUL.	8 AUG.	9 SEP.	10 OCT.	11 NOV.	12 DEC.
기온(°C) Temperature	평균 Mean		3.1	5.0	9.1	14.0	18.9	22.1	25.6	26.8	22.6	17.5	11.3	5.1
	표준편차 S.D.		1.3	1.5	0.9	1.3	0.7	0.8	1.5	1.1	1.1	1.1	1.5	1.7
	최고 Max.		7.7	9.8	13.9	19.0	23.9	26.5	29.4	30.8	26.8	22.5	16.3	9.8
	최저 Min.		-0.8	0.8	4.7	9.7	14.6	18.6	22.7	23.8	19.4	13.4	6.9	0.9
평균풍속(m/s) Mean Wind Speed			2.1	2.0	2.2	2.2	2.0	1.8	2.0	1.9	1.9	1.6	1.6	1.8
강수량(mm) Precipitation			32.7	48.7	85.9	136.9	143.9	171.8	307.8	230.9	163.8	77.1	51.4	31.8

941 북구 Bukgu

요소 Element		월 Month	1 JAN.	2 FEB.	3 MAR.	4 APR.	5 MAY	6 JUN.	7 JUL.	8 AUG.	9 SEP.	10 OCT.	11 NOV.	12 DEC.
기온(°C) Temperature	평균 Mean		2.2	4.3	8.6	13.9	18.7	22.0	25.2	26.4	22.2	16.9	10.5	4.2
	표준편차 S.D.		1.5	1.6	1.1	1.2	0.9	0.8	1.5	1.3	1.0	1.0	1.4	1.5
	최고 Max.		6.7	9.0	13.4	18.8	23.6	26.3	29.0	30.4	26.4	21.8	15.4	8.8
	최저 Min.		-1.7	0.1	4.2	9.4	14.4	18.5	22.4	23.4	19.0	12.9	6.3	0.1
평균풍속(m/s) Mean Wind Speed			1.7	1.9	2.2	2.4	2.2	2.3	2.4	2.3	2.4	1.8	1.6	1.6
강수량(mm) Precipitation			28.6	43.7	72.3	119.9	127.3	164.1	291.9	238.5	156.2	77.1	51.2	27.7

월 별 평 년 값  
MONTHLY NORMALS

942 부산남구 Busannam-gu

요소 Element		월 Month											
		1 JAN.	2 FEB.	3 MAR.	4 APR.	5 MAY	6 JUN.	7 JUL.	8 AUG.	9 SEP.	10 OCT.	11 NOV.	12 DEC.
기온(°C) Temperature	평균 Mean	3.6	5.5	9.4	14.1	18.6	21.8	25.3	27.0	23.2	18.2	12.0	5.7
	표준편차 S.D.	1.3	1.6	0.9	1.0	0.8	0.6	1.5	1.1	0.8	0.8	1.3	1.5
	최고 Max.	7.5	9.6	13.5	18.2	22.6	25.2	28.5	30.2	26.4	22.2	16.1	9.6
	최저 Min.	-0.1	1.6	5.5	10.4	15.2	19.1	22.8	24.5	20.5	14.8	8.1	1.8
평균풍속(m/s) Mean Wind Speed		2.1	2.1	2.2	2.3	2.2	2.1	2.2	2.2	2.3	2.0	1.8	2.0
강수량(mm) Precipitation		32.2	47.3	88.4	143.9	153.1	180.7	313.3	217.4	162.1	86.4	54.8	34.4

949 정자 Jeongja

요소 Element		월 Month											
		1 JAN.	2 FEB.	3 MAR.	4 APR.	5 MAY	6 JUN.	7 JUL.	8 AUG.	9 SEP.	10 OCT.	11 NOV.	12 DEC.
기온(°C) Temperature	평균 Mean	2.9	4.6	8.8	13.5	17.7	21.0	24.4	25.8	22.0	16.9	10.9	4.7
	표준편차 S.D.	1.8	1.6	1.2	1.2	0.9	0.8	1.2	1.0	0.8	1.0	1.6	1.7
	최고 Max.	7.7	9.5	13.7	18.6	22.7	25.1	28.5	29.6	25.6	21.7	16.0	9.7
	최저 Min.	-1.7	-0.4	3.3	8.1	13.1	17.3	20.8	22.4	18.5	12.3	5.8	-0.1
평균풍속(m/s) Mean Wind Speed		3.0	3.1	3.2	3.3	2.7	2.6	2.3	2.7	3.5	3.4	2.9	2.8
강수량(mm) Precipitation		37.1	43.6	67.6	110.4	103.3	128.5	246.8	214.0	224.7	80.6	51.9	26.4

# 월별 평년값(풍향별요소)

Monthly Normals  
with Wind Direction Elements

- 종관기상관측지점(ASOS) ..... II-215
- 방재기상관측지점(AWS) ..... II-300



월별평년값  
MONTHLY NORMALS

90 속초 Sokcho

요소 Element		월 Month	1	2	3	4	5	6	7	8	9	10	11	12
			JAN.	FEB.	MAR.	APR.	MAY	JUN.	JUL.	AUG.	SEP.	OCT.	NOV.	DEC.
평균 방향 빈도 수 의 백 분 비 (%)	정온	CALM	3.3	4.0	4.4	5.5	7.7	11.3	12.6	13.1	9.5	7.1	5.5	4.5
	북북동	NNE	2.1	3.0	4.1	3.9	4.7	5.1	4.8	5.0	4.9	3.8	2.5	1.8
	북동	NE	1.7	2.6	3.1	2.6	3.6	3.4	3.5	3.5	4.0	2.9	2.0	1.4
	동북동	ENE	1.7	2.0	3.0	2.3	2.3	2.8	3.0	3.0	3.2	2.5	2.1	1.1
	동	E	1.7	2.2	2.9	2.9	3.1	4.0	3.6	3.6	3.2	2.9	2.4	1.2
	동남동	ESE	1.8	2.6	4.0	4.2	5.1	6.9	6.4	5.6	4.5	3.5	2.5	1.8
	남동	SE	1.8	3.2	5.1	7.7	10.6	12.2	10.8	8.0	6.0	4.2	2.7	2.0
	남남동	SSE	1.6	2.8	5.4	9.7	9.3	11.6	10.7	8.2	5.8	4.7	2.9	1.7
	남	S	1.8	2.2	3.3	3.7	4.4	4.6	4.5	4.4	3.5	3.1	2.5	1.7
	남남서	SSW	2.0	2.1	2.8	2.5	2.5	2.0	2.5	2.9	2.8	2.7	2.3	1.8
	남서	SW	3.1	3.3	4.4	3.6	3.2	2.4	2.8	3.4	3.9	4.3	4.0	3.4
	서남서	WSW	6.3	6.2	6.0	5.1	4.0	2.7	3.4	4.3	6.3	7.4	7.7	7.1
	서	W	19.3	17.0	13.2	12.0	8.8	5.0	5.8	7.4	12.8	17.1	18.6	20.5
	서북서	WNW	26.4	22.5	16.9	12.3	8.5	5.0	6.2	9.0	13.5	17.4	20.7	25.5
	북서	NW	14.7	12.1	9.3	7.0	5.4	4.4	4.9	6.0	6.3	7.7	11.6	14.3
	북북서	NNW	6.4	6.4	5.8	6.6	6.9	6.4	6.6	5.9	4.7	4.2	5.6	6.1
북	N	4.4	5.8	6.3	8.5	10.0	10.2	8.1	6.8	5.4	4.8	4.3	4.0	
평균 속 도 (m/s)	북북동	NNE	2.5	2.7	2.8	2.4	2.2	1.9	1.9	2.1	2.7	2.6	2.6	2.3
	북동	NE	2.2	2.3	2.4	2.3	1.9	1.7	1.8	2.0	2.4	2.4	2.3	2.0
	동북동	ENE	2.2	2.2	2.5	2.1	1.9	1.6	1.7	1.9	2.2	2.3	2.3	2.1
	동	E	2.0	2.0	2.3	2.1	1.8	1.7	1.6	1.7	2.0	2.2	2.2	2.1
	동남동	ESE	1.9	2.1	2.3	2.3	1.9	1.8	1.8	1.9	2.1	2.2	2.2	1.9
	남동	SE	2.0	2.3	2.7	2.7	2.5	2.3	2.2	2.2	2.4	2.4	2.2	2.0
	남남동	SSE	2.0	2.2	2.7	3.1	2.8	2.5	2.2	2.3	2.5	2.5	2.1	1.9
	남	S	1.7	1.9	2.0	2.2	1.9	1.7	1.5	1.6	1.7	1.7	1.7	1.7
	남남서	SSW	1.7	1.6	1.7	1.8	1.6	1.3	1.4	1.4	1.3	1.5	1.6	1.7
	남서	SW	1.7	1.6	1.8	1.9	1.8	1.3	1.5	1.3	1.3	1.5	1.7	1.8
	서남서	WSW	1.9	1.9	2.0	2.1	2.0	1.5	1.6	1.4	1.4	1.6	1.9	2.0
	서	W	2.4	2.3	2.4	2.6	2.4	1.7	1.8	1.5	1.5	1.9	2.3	2.4
	서북서	WNW	2.7	2.5	2.6	2.6	2.4	1.7	1.7	1.6	1.7	2.1	2.4	2.7
	북서	NW	2.4	2.3	2.2	2.1	2.0	1.5	1.6	1.6	1.8	2.0	2.2	2.4
	북북서	NNW	2.4	2.5	2.6	2.4	2.2	2.0	1.8	1.8	2.2	2.2	2.4	2.5
	북	N	2.7	3.0	3.1	3.0	2.7	2.3	2.1	2.3	2.8	2.8	2.7	2.5
최 대 속 도 (m/s)	북북동	NNE	5.2	6.1	6.3	5.8	5.1	4.5	4.5	5.4	6.5	6.6	5.8	5.0
	북동	NE	4.8	5.1	5.8	4.9	4.6	3.9	4.2	4.9	6.0	6.3	4.9	4.2
	동북동	ENE	4.3	4.1	5.6	4.3	4.2	3.6	3.7	4.4	5.2	5.7	5.0	3.9
	동	E	4.1	4.3	4.6	4.6	3.7	3.6	3.6	3.8	4.7	5.3	5.3	4.2
	동남동	ESE	3.7	4.1	5.2	5.2	4.1	4.2	4.5	4.5	4.7	4.8	5.0	3.6
	남동	SE	3.9	4.6	5.7	6.2	5.4	5.5	5.2	5.5	5.3	4.9	4.4	3.8
	남남동	SSE	3.8	4.5	6.5	7.3	6.5	5.9	5.4	5.4	5.7	5.3	4.5	3.7
	남	S	3.6	3.7	4.7	5.2	4.9	4.5	3.6	4.0	4.0	3.8	3.8	3.4
	남남서	SSW	3.6	3.3	4.0	4.4	3.8	2.7	3.5	3.5	2.8	3.4	3.4	3.6
	남서	SW	4.0	4.1	5.2	5.5	5.1	3.3	3.9	3.2	2.9	3.8	4.8	4.2
	서남서	WSW	5.3	5.2	5.9	6.3	5.5	4.2	4.6	3.8	3.8	4.3	5.3	5.2
	서	W	7.8	6.9	7.8	8.9	8.1	5.2	5.6	4.6	4.9	7.0	7.3	7.8
	서북서	WNW	8.3	7.8	8.2	8.4	7.8	5.5	5.4	4.8	4.9	6.7	7.6	8.6
	북서	NW	6.7	6.5	6.1	6.5	5.7	4.0	4.0	4.2	4.4	5.5	6.1	6.7
	북북서	NNW	6.1	6.5	6.6	6.9	6.4	5.6	5.3	5.9	5.8	6.9	6.0	6.1
	북	N	7.2	8.1	8.0	8.6	8.2	6.8	5.8	7.2	7.6	8.1	6.8	6.5

월별평년값  
MONTHLY NORMALS

95 철원 Cheorwon

요소 Element		월 Month	1	2	3	4	5	6	7	8	9	10	11	12
			JAN.	FEB.	MAR.	APR.	MAY	JUN.	JUL.	AUG.	SEP.	OCT.	NOV.	DEC.
평균 방향 빈도 수 의 백 분 비 (%)	정온	CALM	36.1	30.3	21.9	18.0	16.7	16.3	16.4	19.5	25.2	33.0	33.7	36.5
	북북동	NNE	6.9	6.4	7.4	9.6	7.9	10.2	9.4	10.2	11.6	7.6	6.9	5.0
	북동	NE	4.9	4.9	5.5	6.1	5.7	5.9	5.2	7.4	7.9	5.6	5.1	4.7
	동북동	ENE	2.4	2.3	3.2	3.3	3.6	3.6	3.1	4.6	4.5	3.4	2.5	2.2
	동	E	1.2	1.4	1.5	1.7	2.1	2.5	2.1	3.1	3.2	2.2	1.6	1.2
	동남동	ESE	1.0	1.2	1.3	1.2	1.7	2.0	1.4	1.9	2.0	1.7	1.2	1.0
	남동	SE	1.1	0.9	1.2	1.1	1.3	1.2	1.2	1.6	1.5	1.7	1.3	0.9
	남남동	SSE	1.3	1.6	1.8	1.7	2.0	2.1	1.8	1.7	1.6	1.5	1.4	1.3
	남	S	3.1	3.6	4.0	4.4	4.4	3.7	4.2	3.6	2.6	3.2	2.9	3.0
	남남서	SSW	9.1	11.0	12.0	13.1	13.3	10.5	15.3	10.5	5.7	7.3	9.0	8.9
	남서	SW	8.3	9.3	12.0	13.9	15.0	12.1	13.4	9.2	6.9	8.3	8.7	9.7
	서남서	WSW	6.1	6.5	6.6	6.7	6.8	6.5	6.3	3.8	4.1	5.2	6.1	6.6
	서	W	5.8	6.4	5.7	4.3	3.7	3.7	2.9	2.5	3.2	4.4	5.6	6.4
	서북서	WNW	3.8	4.4	4.5	3.3	3.1	3.3	2.5	2.6	2.9	3.4	3.5	4.2
	북서	NW	2.4	2.8	3.5	3.0	3.3	4.1	3.3	4.0	3.4	3.1	2.9	2.7
	북북서	NNW	2.1	2.4	2.8	2.8	3.2	4.4	3.8	4.7	4.2	3.0	2.6	2.2
북	N	4.3	4.7	4.9	5.9	6.2	7.7	7.7	9.1	9.4	5.3	5.1	3.3	
평균 속 도 (m/s)	북북동	NNE	1.3	1.4	1.8	2.0	1.8	2.0	2.0	2.0	2.0	1.6	1.5	1.1
	북동	NE	1.1	1.1	1.5	1.6	1.5	1.7	1.7	1.7	1.7	1.3	1.2	1.0
	동북동	ENE	1.0	1.0	1.4	1.3	1.3	1.4	1.4	1.6	1.4	1.3	1.1	0.9
	동	E	0.9	1.0	1.1	1.3	1.3	1.2	1.3	1.4	1.2	1.1	1.0	0.9
	동남동	ESE	0.9	0.9	1.1	1.3	1.1	1.2	1.2	1.2	1.1	1.1	1.0	0.9
	남동	SE	0.9	0.9	1.0	1.1	1.2	1.1	1.2	1.2	1.1	1.0	0.9	0.8
	남남동	SSE	1.0	1.2	1.2	1.4	1.3	1.2	1.2	1.2	1.1	1.1	1.1	0.9
	남	S	1.3	1.4	1.5	1.6	1.6	1.4	1.4	1.3	1.2	1.3	1.2	1.3
	남남서	SSW	2.0	2.1	2.3	2.6	2.4	2.0	2.0	1.9	1.6	1.8	1.9	1.8
	남서	SW	2.0	2.3	2.7	3.1	2.9	2.3	2.1	1.9	1.7	2.1	2.0	1.9
	서남서	WSW	2.2	2.2	2.6	2.9	2.6	2.1	1.8	1.6	1.7	2.0	2.0	2.0
	서	W	2.2	2.4	2.4	2.5	2.1	1.8	1.4	1.4	1.5	1.9	2.1	2.2
	서북서	WNW	2.0	2.1	2.4	2.5	2.0	1.6	1.4	1.3	1.5	1.8	2.0	2.0
	북서	NW	1.6	2.0	2.1	2.2	1.7	1.7	1.5	1.4	1.5	1.6	1.6	1.5
	북북서	NNW	1.5	1.9	1.9	2.2	1.7	1.6	1.6	1.7	1.7	1.6	1.6	1.4
	북	N	1.3	1.6	1.9	2.1	1.9	2.0	1.9	1.8	1.8	1.5	1.6	1.2
최 대 속 도 (m/s)	북북동	NNE	4.7	4.6	5.9	7.3	6.5	6.5	6.1	6.0	6.7	5.4	4.7	3.7
	북동	NE	2.9	3.3	4.6	6.0	5.1	5.4	5.2	5.4	6.1	4.9	4.0	2.8
	동북동	ENE	2.3	2.4	3.7	4.0	4.3	4.1	3.8	4.6	4.4	3.9	3.1	2.1
	동	E	1.7	2.1	2.7	3.1	3.2	3.4	3.0	3.9	3.4	2.9	2.3	1.5
	동남동	ESE	1.5	1.5	2.2	2.6	2.4	2.7	2.7	3.2	2.5	2.3	1.8	1.4
	남동	SE	1.4	1.6	2.0	2.2	2.4	1.9	2.3	3.0	2.3	2.2	1.8	1.3
	남남동	SSE	1.9	2.6	2.4	2.9	3.0	2.6	2.6	3.2	2.6	2.2	2.1	1.8
	남	S	2.9	3.1	3.5	3.7	3.6	3.3	3.2	3.5	2.9	3.0	2.8	2.8
	남남서	SSW	5.0	5.4	6.6	6.9	6.3	5.1	5.6	5.3	4.8	5.1	5.2	4.6
	남서	SW	5.4	6.1	7.3	7.6	7.4	5.5	5.5	5.0	4.7	5.5	5.7	5.0
	서남서	WSW	5.6	5.4	5.9	6.8	6.1	4.6	4.0	3.6	3.9	5.3	5.5	5.3
	서	W	5.7	5.7	6.0	6.1	5.3	4.0	2.9	3.0	3.4	5.2	5.5	5.9
	서북서	WNW	5.2	5.3	5.8	6.0	5.0	3.5	2.8	3.0	3.5	4.7	5.0	5.2
	북서	NW	4.0	4.7	5.4	5.6	4.4	3.6	3.2	3.5	3.5	4.1	4.4	4.3
	북북서	NNW	3.5	4.3	4.8	5.3	4.4	3.9	4.0	4.2	4.1	4.1	4.0	3.7
	북	N	4.4	4.9	5.5	6.4	6.0	5.7	5.4	5.0	5.5	4.9	4.7	3.8



월별평년값  
MONTHLY NORMALS

98 동두천 Dongducheon

요소 Element		월 Month	1	2	3	4	5	6	7	8	9	10	11	12
			JAN.	FEB.	MAR.	APR.	MAY	JUN.	JUL.	AUG.	SEP.	OCT.	NOV.	DEC.
평균 방향 빈도 수 의 백 분 비 (%)	정온	CALM	22.1	19.4	17.8	17.3	18.6	18.9	17.5	17.9	18.0	24.4	23.6	21.8
	북북동	NNE	9.7	7.7	6.5	6.6	6.3	7.8	7.8	10.7	14.6	10.5	8.5	8.8
	북동	NE	3.2	2.8	3.1	3.8	3.9	5.4	5.5	7.8	9.7	5.9	4.3	3.9
	동북동	ENE	1.4	1.4	1.7	2.6	2.9	3.4	3.8	5.0	5.3	3.3	2.3	1.6
	동	E	1.3	1.3	1.3	2.0	2.6	3.0	2.9	3.4	3.1	2.3	2.2	1.6
	동남동	ESE	1.9	2.1	2.1	3.2	3.7	3.4	3.4	3.7	3.6	3.2	2.8	2.0
	남동	SE	1.4	1.9	2.3	3.7	3.8	3.9	4.5	4.2	2.9	2.8	2.5	1.6
	남남동	SSE	1.8	2.4	3.6	4.4	4.7	4.0	6.7	5.6	3.0	2.5	3.2	2.6
	남	S	2.4	3.7	4.2	5.5	5.4	4.1	7.3	5.4	2.8	3.1	3.3	3.2
	남남서	SSW	4.3	5.2	6.7	7.6	7.1	6.0	7.8	4.9	3.3	3.2	3.7	3.7
	남서	SW	5.5	6.5	8.2	10.1	9.2	8.1	7.8	5.2	3.4	4.3	4.8	4.6
	서남서	WSW	5.1	6.7	8.8	9.1	9.0	7.5	6.3	4.8	3.8	4.8	4.9	5.0
	서	W	5.9	6.5	7.1	6.2	6.0	6.2	4.4	3.8	3.4	4.6	5.6	5.8
	서북서	WNW	6.6	7.4	7.4	4.6	4.1	4.5	3.4	3.2	3.2	5.2	6.2	7.7
	북서	NW	7.9	8.2	6.6	3.4	3.3	3.4	2.2	2.6	3.8	5.4	6.7	8.5
	북북서	NNW	7.3	6.3	5.3	3.7	3.8	3.6	2.9	3.7	5.2	5.5	6.2	7.4
북	N	12.0	10.4	7.3	6.4	5.6	6.6	5.8	8.3	11.0	9.0	9.2	10.2	
평균 속 도 (m/s)	북북동	NNE	1.1	1.2	1.2	1.3	1.2	1.1	1.2	1.2	1.2	1.1	1.1	1.1
	북동	NE	0.9	0.9	1.2	1.3	1.1	1.2	1.2	1.2	1.2	1.0	1.0	0.9
	동북동	ENE	0.9	0.9	1.1	1.4	1.2	1.2	1.3	1.4	1.3	1.0	1.0	0.8
	동	E	0.9	0.8	1.0	1.3	1.1	1.1	1.2	1.3	1.1	1.0	1.0	0.9
	동남동	ESE	0.9	1.0	1.1	1.3	1.2	1.1	1.1	1.3	1.1	1.1	1.0	0.9
	남동	SE	1.1	1.1	1.4	1.6	1.4	1.3	1.3	1.6	1.3	1.2	1.3	1.2
	남남동	SSE	1.3	1.4	1.8	1.9	1.6	1.5	1.7	1.7	1.5	1.4	1.6	1.5
	남	S	1.4	1.5	2.0	1.9	1.7	1.5	1.7	1.7	1.4	1.4	1.5	1.4
	남남서	SSW	1.4	1.6	2.2	2.3	2.0	1.6	1.9	1.8	1.5	1.4	1.5	1.4
	남서	SW	1.7	1.9	2.5	2.7	2.4	1.9	2.0	1.9	1.6	1.6	1.7	1.6
	서남서	WSW	2.2	2.4	3.0	3.3	2.7	2.3	2.1	2.1	1.8	1.9	2.1	2.0
	서	W	2.3	2.5	2.9	3.0	2.5	2.2	1.9	2.0	1.7	2.0	2.1	2.0
	서북서	WNW	2.2	2.4	2.7	2.6	2.1	1.9	1.7	1.7	1.6	1.8	2.0	2.1
	북서	NW	2.1	2.1	2.4	2.1	1.8	1.6	1.4	1.6	1.4	1.5	1.8	1.9
	북북서	NNW	1.5	1.7	1.8	1.6	1.4	1.3	1.3	1.4	1.3	1.3	1.4	1.6
	북	N	1.3	1.4	1.4	1.4	1.2	1.3	1.3	1.3	1.3	1.4	1.2	1.2
최 대 속 도 (m/s)	북북동	NNE	2.6	2.7	3.0	3.2	3.0	2.9	3.4	3.9	3.7	2.8	2.5	2.5
	북동	NE	2.0	1.8	2.6	3.4	2.9	2.9	3.1	3.3	3.1	2.6	2.3	2.0
	동북동	ENE	1.5	1.8	2.4	3.4	3.1	3.1	3.2	4.0	3.7	2.8	2.3	1.3
	동	E	1.6	1.6	2.2	2.9	2.7	2.4	2.9	4.0	2.6	2.4	2.4	1.5
	동남동	ESE	1.5	2.0	2.6	3.4	2.8	2.7	2.4	3.4	3.0	2.5	2.5	1.6
	남동	SE	2.4	2.4	3.4	4.4	3.7	3.5	3.3	4.7	3.4	2.7	3.6	3.0
	남남동	SSE	3.1	3.6	4.4	4.6	4.1	3.9	4.2	4.9	3.8	3.0	3.9	3.4
	남	S	3.1	3.8	5.3	4.6	4.0	3.7	4.6	5.0	3.9	3.5	3.7	3.4
	남남서	SSW	3.8	4.5	5.8	6.5	5.2	4.2	5.4	4.9	3.9	3.2	3.7	3.4
	남서	SW	4.5	5.3	7.0	7.2	6.1	4.8	5.6	5.2	4.1	4.2	4.7	3.9
	서남서	WSW	5.3	6.1	7.5	7.6	6.6	5.2	4.8	4.8	4.5	5.1	5.7	5.2
	서	W	5.8	6.2	7.2	7.3	6.0	4.4	4.0	4.0	3.8	4.9	6.1	5.5
	서북서	WNW	6.0	6.5	7.2	6.9	5.4	4.0	3.4	3.6	3.9	5.2	5.8	6.0
	북서	NW	5.7	5.7	6.3	5.5	4.8	3.5	2.6	3.2	3.5	5.1	5.2	5.5
	북북서	NNW	4.2	4.3	4.7	4.1	3.7	3.1	2.9	3.0	3.4	3.8	3.9	4.0
	북	N	3.2	3.4	3.4	3.9	2.9	3.1	3.8	3.5	3.9	6.0	3.1	3.0

월별평년값  
MONTHLY NORMALS

99 파주 Paju

요소 Element		월 Month	1	2	3	4	5	6	7	8	9	10	11	12
			JAN.	FEB.	MAR.	APR.	MAY	JUN.	JUL.	AUG.	SEP.	OCT.	NOV.	DEC.
평균 방향 빈도 수 의 백 분 비 (%)	정온	CALM	25.8	21.4	16.4	15.3	16.6	17.8	18.2	18.2	19.5	22.5	21.3	21.9
	북북동	NNE	5.9	5.7	5.4	5.5	5.6	7.6	8.4	11.5	14.2	8.6	7.4	6.6
	북동	NE	9.0	8.5	6.8	8.0	9.0	11.5	12.1	15.5	20.1	13.1	11.2	9.6
	동북동	ENE	5.3	4.0	3.6	4.2	4.0	4.2	4.1	5.1	7.5	6.9	5.8	6.0
	동	E	1.7	1.6	1.4	2.3	1.8	2.1	2.1	2.3	3.1	3.0	1.8	1.9
	동남동	ESE	1.7	1.6	1.6	1.7	1.6	1.8	1.3	1.7	1.9	2.1	2.2	1.7
	남동	SE	4.5	4.0	4.5	4.3	3.7	2.8	2.1	2.5	3.3	5.1	4.5	4.6
	남남동	SSE	3.9	4.7	4.7	5.3	3.6	3.1	2.8	3.2	2.6	3.9	4.4	4.0
	남	S	2.8	3.8	4.6	6.1	6.1	4.9	7.0	5.2	2.6	2.5	3.8	2.8
	남남서	SSW	3.1	4.7	6.9	9.5	10.5	8.4	12.4	8.8	2.6	3.5	3.7	2.9
	남서	SW	4.0	5.6	8.9	10.9	12.3	10.4	11.4	7.8	4.3	4.7	4.1	2.8
	서남서	WSW	3.4	4.7	6.1	6.6	6.8	7.0	5.7	4.4	3.2	3.8	3.5	2.9
	서	W	4.8	5.5	5.6	5.4	5.3	5.1	3.4	2.8	1.9	3.3	3.8	4.5
	서북서	WNW	10.4	9.8	8.7	5.8	4.4	3.9	2.4	2.3	2.3	4.8	7.2	10.6
	북서	NW	7.2	7.6	7.5	3.9	3.3	2.6	1.6	1.8	2.2	4.5	7.4	8.7
	북북서	NNW	3.0	3.0	3.6	2.3	2.3	2.8	1.7	2.2	2.8	2.8	3.3	4.2
북	N	3.5	3.7	3.8	3.0	3.2	4.0	3.3	4.6	5.9	4.8	4.6	4.1	
평균 속 도 (m/s)	북북동	NNE	1.3	1.5	1.8	1.8	1.6	1.5	1.5	1.7	1.6	1.5	1.4	1.4
	북동	NE	1.4	1.5	1.6	1.9	1.6	1.5	1.7	1.7	1.7	1.5	1.4	1.4
	동북동	ENE	1.2	1.2	1.3	1.4	1.2	1.2	1.3	1.2	1.3	1.2	1.1	1.2
	동	E	0.8	0.9	1.0	1.2	1.1	1.1	1.1	1.2	1.1	0.9	0.9	0.8
	동남동	ESE	0.8	0.8	0.9	1.2	1.0	1.0	1.0	1.2	0.9	0.9	0.9	0.8
	남동	SE	0.9	0.9	1.0	1.0	1.0	0.9	0.9	1.0	0.9	0.9	1.0	0.9
	남남동	SSE	0.9	0.9	1.1	1.2	1.0	1.0	1.0	1.1	0.9	1.0	1.1	1.0
	남	S	1.2	1.3	1.4	1.7	1.5	1.3	1.4	1.4	1.2	1.3	1.4	1.1
	남남서	SSW	1.5	1.8	2.3	2.4	2.0	1.6	1.6	1.7	1.5	1.6	1.7	1.4
	남서	SW	1.7	2.1	2.6	2.9	2.3	1.9	1.8	1.8	1.8	1.7	1.8	1.5
	서남서	WSW	1.7	1.9	2.3	2.6	2.2	1.8	1.6	1.6	1.6	1.7	1.7	1.6
	서	W	1.8	2.0	2.3	2.5	2.0	1.8	1.7	1.4	1.4	1.7	1.8	1.8
	서북서	WNW	2.1	2.3	2.7	2.6	2.1	1.7	1.4	1.5	1.4	1.9	2.1	2.2
	북서	NW	2.0	2.2	2.4	2.3	1.6	1.4	1.2	1.3	1.3	1.8	2.0	2.0
	북북서	NNW	1.3	1.5	1.8	1.5	1.4	1.3	1.2	1.3	1.4	1.4	1.4	1.4
	북	N	1.4	1.5	1.8	1.8	1.5	1.5	1.4	1.5	1.5	1.4	1.4	1.3
최 대 속 도 (m/s)	북북동	NNE	3.4	4.0	4.5	4.7	4.0	4.1	3.9	4.2	4.6	4.4	3.9	3.4
	북동	NE	4.1	4.2	4.5	5.4	4.7	4.4	4.7	4.5	6.6	4.9	3.9	4.2
	동북동	ENE	3.0	3.0	3.5	4.1	3.2	3.2	3.2	2.9	3.4	3.2	3.1	2.8
	동	E	1.4	1.9	2.1	2.6	2.4	2.5	2.2	2.9	4.2	2.1	2.1	1.4
	동남동	ESE	1.3	1.6	1.9	2.9	2.3	2.6	2.0	2.9	1.8	1.6	2.0	1.4
	남동	SE	1.7	1.7	1.8	2.6	2.2	2.0	2.0	2.8	2.0	1.9	4.9	1.9
	남남동	SSE	1.9	2.2	2.5	3.0	2.7	2.7	2.7	3.1	2.1	2.5	5.8	2.3
	남	S	3.0	3.4	4.2	4.8	3.8	3.6	4.0	4.1	3.0	3.0	4.1	2.9
	남남서	SSW	3.3	4.7	5.3	6.1	5.1	4.4	4.8	4.8	3.6	3.6	4.2	3.1
	남서	SW	4.0	4.8	5.7	6.5	5.6	4.4	4.6	4.2	4.2	3.8	4.5	3.1
	서남서	WSW	3.9	4.5	5.2	6.0	5.1	3.7	3.5	3.5	3.5	3.9	4.4	3.6
	서	W	4.5	4.5	5.1	5.2	4.2	3.4	5.5	2.6	2.7	3.9	4.6	4.4
	서북서	WNW	5.8	5.8	6.6	5.8	4.8	3.4	2.7	3.2	2.9	5.0	5.7	6.2
	북서	NW	5.6	5.8	6.6	5.8	4.5	2.8	2.4	2.4	2.9	5.0	5.6	5.7
	북북서	NNW	3.3	4.0	4.7	4.3	3.2	2.8	2.4	2.7	3.2	3.5	3.9	3.6
	북	N	3.3	4.0	4.5	4.9	3.3	3.4	3.4	3.4	4.2	4.4	3.9	3.3

월별평년값  
MONTHLY NORMALS

100 대관령 Daegwallyeong

요소 Element		월 Month	1	2	3	4	5	6	7	8	9	10	11	12
			JAN.	FEB.	MAR.	APR.	MAY	JUN.	JUL.	AUG.	SEP.	OCT.	NOV.	DEC.
평균 풍향 빈도 (%) Percentage Frequency for Wind Directions	정온	CALM	6.7	7.9	7.3	6.3	6.5	9.1	7.4	10.5	14.2	11.8	7.8	6.4
	북북동	NNE	0.5	0.5	0.5	0.7	0.7	0.7	0.4	0.9	0.9	0.9	0.6	0.3
	북동	NE	1.2	1.1	1.3	1.4	1.4	1.9	2.1	2.4	3.6	2.5	1.6	0.5
	동북동	ENE	2.3	3.4	4.4	5.2	5.8	7.1	7.2	7.3	8.0	5.6	4.0	1.4
	동	E	3.9	7.1	10.6	12.2	13.1	17.6	15.9	17.4	15.8	11.0	6.6	3.5
	동남동	ESE	2.5	3.3	5.1	6.7	6.2	8.6	6.2	8.3	9.6	6.4	4.5	2.5
	남동	SE	0.3	0.4	0.5	0.7	0.6	0.8	0.6	0.9	1.2	0.8	0.5	0.4
	남남동	SSE	0.2	0.2	0.2	0.3	0.2	0.3	0.1	0.3	0.4	0.2	0.3	0.2
	남	S	0.2	0.2	0.2	0.2	0.3	0.2	0.2	0.3	0.3	0.3	0.2	0.2
	남남서	SSW	0.3	0.3	0.4	0.5	0.5	0.4	0.3	0.6	0.6	0.6	0.5	0.5
	남서	SW	1.2	1.2	1.1	1.5	1.8	1.4	1.2	1.5	1.5	1.6	1.3	1.9
	서남서	WSW	15.3	14.4	14.6	13.4	12.0	10.7	12.9	10.2	8.8	12.8	16.7	18.3
	서	W	44.8	41.9	37.7	34.1	32.5	23.4	29.1	23.6	18.5	31.7	40.3	46.7
	서북서	WNW	11.7	10.1	8.2	8.6	9.0	7.8	7.8	6.7	6.6	7.6	9.5	11.8
	북서	NW	3.5	2.5	2.6	2.5	3.1	3.2	2.5	2.6	2.4	2.7	3.2	3.3
	북북서	NNW	1.5	1.5	1.4	1.7	2.1	2.5	1.9	2.2	2.9	2.2	1.7	1.5
북	N	0.6	0.6	0.6	0.7	0.9	1.0	0.7	1.0	1.2	1.0	0.6	0.5	
평균 풍속 (m/s) Mean Wind Speed for Wind Directions	북북동	NNE	1.5	1.3	1.6	1.7	1.4	1.2	1.5	1.3	1.5	1.6	1.3	1.2
	북동	NE	1.5	1.3	1.5	1.8	1.6	1.5	1.5	1.6	1.6	1.6	1.6	1.5
	동북동	ENE	1.5	1.6	1.9	2.1	2.0	2.0	1.9	1.7	1.7	1.7	1.6	1.4
	동	E	1.7	2.1	2.3	2.7	2.6	2.4	2.1	2.1	2.0	2.1	1.9	1.8
	동남동	ESE	1.6	2.1	2.1	2.5	2.4	2.2	2.0	2.0	2.2	2.1	1.9	1.8
	남동	SE	1.2	1.4	1.6	1.9	1.7	1.8	1.5	1.5	1.5	1.3	1.5	1.2
	남남동	SSE	1.0	1.1	1.3	1.5	1.8	1.4	1.1	1.3	1.4	1.3	1.1	1.0
	남	S	1.0	1.0	1.6	1.8	1.6	1.5	1.4	1.4	1.3	1.0	1.2	1.0
	남남서	SSW	1.2	1.3	1.6	2.0	2.2	1.9	1.9	1.6	1.5	1.3	1.7	1.3
	남서	SW	2.1	2.3	2.1	2.7	2.4	1.9	1.9	1.9	1.6	1.8	2.0	2.3
	서남서	WSW	4.6	4.5	4.5	4.7	3.9	3.1	3.6	3.1	2.7	3.4	4.4	4.5
	서	W	5.4	5.1	5.1	5.2	4.7	3.4	4.0	3.4	3.0	3.9	5.0	5.4
	서북서	WNW	4.2	3.9	3.6	3.7	3.5	2.8	2.9	2.7	2.3	3.2	3.6	4.2
	북서	NW	2.0	1.9	1.8	2.0	1.8	1.4	1.6	1.5	1.4	1.6	1.8	2.2
	북북서	NNW	1.6	1.8	1.6	1.6	1.4	1.3	1.3	1.3	1.4	1.5	1.4	1.6
	북	N	1.2	1.3	1.4	1.7	1.2	1.2	1.3	1.2	1.4	1.4	1.2	1.3
최대 평균 풍속 (m/s) Maximum Wind Speed for Wind Directions	북북동	NNE	2.8	1.9	2.9	3.4	2.7	2.4	2.6	2.6	3.3	3.7	2.3	1.7
	북동	NE	3.1	2.4	2.9	3.6	3.2	3.5	3.3	3.9	4.4	4.0	3.3	2.3
	동북동	ENE	3.4	3.3	3.8	4.5	4.3	4.4	4.1	4.4	4.3	4.0	3.6	2.6
	동	E	3.5	4.3	4.7	6.1	5.6	5.1	4.5	4.7	4.7	4.4	4.0	3.5
	동남동	ESE	3.2	3.8	4.4	5.3	5.1	4.4	3.9	4.2	4.5	4.2	3.8	3.2
	남동	SE	1.7	2.0	2.3	3.2	2.8	3.1	2.4	2.5	2.7	2.2	2.6	2.0
	남남동	SSE	1.3	1.5	1.7	1.8	2.4	1.8	1.3	2.0	2.0	1.8	1.5	1.2
	남	S	1.2	1.2	2.5	2.4	2.2	1.9	1.9	2.2	2.4	1.3	1.5	1.4
	남남서	SSW	1.7	1.9	2.7	3.5	3.4	2.6	2.6	2.8	2.4	2.1	2.4	1.9
	남서	SW	3.9	4.1	4.1	6.0	5.1	4.2	4.3	4.5	3.7	3.5	4.3	4.4
	서남서	WSW	10.7	10.3	11.0	11.8	10.3	8.9	9.2	8.4	7.9	9.8	11.6	11.0
	서	W	14.3	13.3	14.2	13.8	13.3	10.3	11.3	10.1	9.6	11.7	13.5	14.0
	서북서	WNW	9.2	8.5	8.7	8.9	8.7	6.7	6.3	6.4	5.8	7.5	8.0	9.3
	북서	NW	4.2	3.8	3.7	4.4	4.1	3.0	2.9	2.7	3.1	3.3	3.3	4.3
	북북서	NNW	2.9	3.3	3.1	3.0	2.6	2.5	2.3	2.2	2.8	2.9	2.6	3.2
	북	N	2.2	2.2	2.6	3.6	2.4	2.5	2.3	2.3	3.2	2.9	2.3	2.2

월별평년값  
MONTHLY NORMALS

101 춘천 Chuncheon

요소 Element		월 Month	1	2	3	4	5	6	7	8	9	10	11	12
			JAN.	FEB.	MAR.	APR.	MAY	JUN.	JUL.	AUG.	SEP.	OCT.	NOV.	DEC.
평균 풍향 빈도 (%) Percentage Frequency for Wind Directions	정온	CALM	36.6	32.6	24.6	24.3	22.6	21.8	26.7	26.0	27.6	37.0	38.5	38.8
	북북동	NNE	5.7	5.2	4.6	4.4	4.6	5.4	5.1	6.5	7.7	5.4	4.6	4.8
	북동	NE	2.9	2.8	4.3	4.6	3.4	5.1	4.7	5.2	5.4	3.5	3.6	2.7
	동북동	ENE	1.7	2.0	2.8	3.7	2.7	3.7	3.4	3.8	3.7	2.5	2.1	1.8
	동	E	1.5	1.5	1.9	2.2	1.8	1.5	1.8	1.4	1.8	2.3	2.3	2.0
	동남동	ESE	1.9	1.8	2.0	2.0	1.0	0.9	0.9	0.9	1.1	2.4	3.1	2.9
	남동	SE	2.1	2.4	2.3	2.3	1.4	0.8	1.0	0.9	1.2	2.2	3.2	2.8
	남남동	SSE	1.9	2.0	2.3	2.3	2.3	1.2	2.7	2.0	1.1	1.8	2.4	1.7
	남	S	2.7	3.1	3.9	4.3	4.7	3.1	4.7	3.5	1.9	2.7	3.2	2.6
	남남서	SSW	4.7	5.4	6.9	7.6	6.6	4.9	5.4	3.4	2.3	3.7	3.8	4.5
	남서	SW	7.7	9.1	11.1	12.5	11.6	8.5	7.5	5.3	4.3	6.1	5.7	6.4
	서남서	WSW	5.3	6.4	8.2	7.6	8.4	8.6	6.8	5.5	4.8	4.9	5.5	5.9
	서	W	3.8	4.3	4.6	4.0	3.8	4.4	3.5	3.2	3.2	3.3	4.0	4.3
	서북서	WNW	1.9	2.4	2.8	2.6	3.4	4.0	3.6	3.6	3.4	2.6	2.4	2.3
	북서	NW	3.5	4.1	4.1	3.8	5.7	6.7	4.6	5.5	6.0	4.3	3.8	3.5
	북북서	NNW	7.0	6.4	6.6	5.6	8.4	10.0	9.2	11.5	11.7	7.3	5.7	5.6
북	N	9.0	8.4	7.1	6.2	7.6	9.5	8.4	11.7	13.0	8.0	6.0	7.4	
평균 풍속 (m/s) Mean Wind Speed for Wind Directions	북북동	NNE	0.9	1.0	1.2	1.3	1.2	1.2	1.2	1.2	1.2	1.1	1.0	0.9
	북동	NE	1.0	1.0	1.4	1.6	1.3	1.3	1.4	1.4	1.4	1.2	1.0	0.9
	동북동	ENE	1.0	1.1	1.5	1.7	1.5	1.5	1.4	1.5	1.6	1.2	1.1	0.8
	동	E	0.9	0.9	1.1	1.3	1.2	1.3	1.2	1.3	1.2	0.9	0.9	0.8
	동남동	ESE	0.9	0.9	1.0	1.0	1.0	1.0	0.9	1.0	0.9	0.8	0.9	0.9
	남동	SE	1.0	1.0	1.1	1.2	1.1	1.0	1.1	1.1	0.9	0.9	1.0	1.0
	남남동	SSE	1.3	1.4	1.5	1.5	1.4	1.3	1.4	1.5	1.2	1.2	1.3	1.2
	남	S	1.5	1.5	1.7	1.7	1.6	1.6	1.5	1.6	1.4	1.3	1.5	1.6
	남남서	SSW	2.0	2.0	2.1	2.2	2.0	1.7	1.6	1.7	1.4	1.5	1.8	2.0
	남서	SW	2.3	2.2	2.4	2.6	2.2	1.8	1.7	1.6	1.5	1.7	2.2	2.3
	서남서	WSW	2.3	2.3	2.5	2.5	2.1	1.8	1.6	1.6	1.6	1.8	2.1	2.4
	서	W	2.0	1.9	2.1	2.0	1.6	1.5	1.4	1.3	1.3	1.5	1.8	2.2
	서북서	WNW	1.4	1.5	1.7	1.7	1.4	1.3	1.1	1.2	1.2	1.3	1.5	1.6
	북서	NW	1.1	1.3	1.5	1.4	1.2	1.2	1.2	1.2	1.2	1.2	1.2	1.1
	북북서	NNW	1.2	1.2	1.4	1.4	1.4	1.3	1.3	1.3	1.4	1.2	1.2	1.1
	북	N	1.0	1.0	1.1	1.2	1.2	1.1	1.1	1.2	1.2	1.1	1.0	1.0
최대 평균 풍속 (m/s) Maximum Wind Speed for Wind Directions	북북동	NNE	2.3	2.3	3.4	3.9	3.1	3.3	3.1	3.3	3.3	3.3	2.5	2.2
	북동	NE	2.4	2.6	4.1	4.4	3.4	3.6	3.5	3.6	3.7	3.5	2.8	2.1
	동북동	ENE	2.3	2.7	4.2	4.7	4.0	3.6	3.2	3.7	3.7	3.2	2.7	1.6
	동	E	1.7	1.7	2.8	3.2	2.6	2.6	2.6	2.6	2.9	2.2	2.0	1.4
	동남동	ESE	1.5	1.5	1.9	2.0	1.8	1.8	1.6	1.8	1.5	1.4	1.6	1.5
	남동	SE	1.9	1.9	2.2	2.5	2.0	1.8	1.7	2.0	1.7	1.8	2.1	1.9
	남남동	SSE	2.5	2.7	3.0	3.0	3.1	2.2	2.9	3.0	2.3	2.4	2.9	2.3
	남	S	3.0	3.2	3.7	3.8	3.8	3.3	3.3	3.5	3.1	2.9	3.3	3.2
	남남서	SSW	4.0	4.1	4.7	5.1	4.4	3.7	3.6	3.7	3.2	3.4	4.1	4.0
	남서	SW	5.3	5.2	5.9	6.3	5.7	4.2	4.0	3.6	3.6	4.5	5.0	5.0
	서남서	WSW	5.6	5.6	6.0	6.4	5.6	3.6	3.3	3.1	3.5	4.4	5.4	5.5
	서	W	5.4	5.1	5.4	5.5	4.4	3.0	2.6	2.7	2.7	4.1	5.1	5.7
	서북서	WNW	4.0	4.3	5.0	4.4	4.0	2.8	2.2	2.5	2.6	4.0	4.2	4.8
	북서	NW	3.7	4.4	4.4	4.0	3.6	3.0	2.8	3.2	3.1	3.4	3.8	3.2
	북북서	NNW	3.7	4.1	4.3	4.1	4.3	3.8	3.5	3.7	3.7	4.0	3.4	3.1
	북	N	2.8	3.2	3.5	4.0	3.5	3.3	2.9	3.5	3.8	3.5	2.8	2.5

월별평년값  
MONTHLY NORMALS

102 백령도 Baengnyeongdo

요소 Element		월 Month	1	2	3	4	5	6	7	8	9	10	11	12
			JAN.	FEB.	MAR.	APR.	MAY	JUN.	JUL.	AUG.	SEP.	OCT.	NOV.	DEC.
평균 풍향 빈도 (%) Percentage Frequency for Wind Directions	정온	CALM	0.5	0.7	0.5	0.5	0.8	1.8	2.1	2.5	2.4	2.9	1.5	0.7
	북북동	NNE	4.4	5.8	4.5	3.1	2.0	2.1	1.8	4.6	5.6	3.8	3.6	3.8
	북동	NE	5.3	5.3	3.9	3.7	3.4	3.6	4.4	7.6	8.9	5.2	5.3	5.4
	동북동	ENE	6.2	5.5	4.0	5.1	5.6	6.7	7.2	9.3	10.7	6.3	5.9	5.4
	동	E	5.6	4.6	3.4	5.5	6.3	8.2	8.2	8.4	8.3	5.6	4.8	4.7
	동남동	ESE	3.2	4.2	4.2	5.7	7.1	8.6	10.1	5.8	4.8	4.1	3.9	3.8
	남동	SE	1.6	3.1	3.8	5.7	7.7	7.5	9.0	5.4	3.4	3.2	3.4	2.0
	남남동	SSE	1.0	2.3	3.6	4.9	5.9	6.9	8.5	4.8	2.5	3.1	2.7	1.5
	남	S	0.8	2.2	4.2	5.3	6.0	6.9	7.0	4.6	2.3	2.8	2.9	1.4
	남남서	SSW	1.9	4.2	6.8	8.1	8.8	9.4	9.7	7.6	3.8	5.2	4.4	2.5
	남서	SW	2.2	3.9	6.1	7.4	8.0	6.9	8.0	6.6	3.9	4.6	4.4	2.9
	서남서	WSW	2.9	3.1	4.4	5.1	5.7	4.4	3.4	3.8	3.2	3.2	3.9	4.4
	서	W	9.8	8.5	9.0	9.9	9.4	6.1	5.1	5.1	5.8	7.8	10.9	11.6
	서북서	WNW	20.4	17.5	17.2	14.2	11.9	8.5	6.2	7.9	10.8	15.0	18.9	22.0
	북서	NW	18.9	14.8	13.3	7.6	5.3	5.7	3.9	6.3	9.1	12.5	11.6	13.9
	북북서	NNW	9.3	8.0	6.5	4.5	3.2	3.7	2.6	4.5	7.9	8.7	7.2	8.9
북	N	6.1	6.3	4.7	3.9	2.8	3.2	2.9	5.2	6.6	6.1	4.5	4.9	
평균 풍속 (m/s) Mean Wind Speed for Wind Directions	북북동	NNE	2.4	2.5	2.5	2.6	2.6	2.4	2.2	2.2	2.3	2.3	2.4	2.5
	북동	NE	2.8	2.8	2.6	3.0	3.0	2.7	2.6	2.7	2.8	2.6	2.8	2.9
	동북동	ENE	3.1	3.2	3.1	3.7	3.5	3.2	3.4	3.2	3.2	3.0	3.4	3.2
	동	E	3.4	3.9	3.8	4.5	4.0	3.7	3.9	3.7	3.4	3.3	4.0	3.6
	동남동	ESE	3.4	3.8	4.5	4.8	4.4	3.9	3.9	3.8	3.5	3.3	3.6	3.5
	남동	SE	3.1	3.6	4.5	4.7	4.6	3.8	3.6	3.5	3.1	3.1	3.4	2.9
	남남동	SSE	2.8	3.6	4.2	4.5	4.2	3.6	3.7	3.5	2.9	3.0	3.4	3.3
	남	S	2.6	3.8	4.3	4.5	4.2	3.5	3.5	3.0	2.7	3.0	3.5	3.4
	남남서	SSW	3.7	4.9	5.1	5.8	5.1	4.0	4.3	4.0	3.7	3.9	4.3	3.9
	남서	SW	4.1	4.4	5.2	5.8	5.7	4.3	4.3	4.2	3.5	4.2	4.6	4.4
	서남서	WSW	4.0	4.5	4.7	5.4	4.9	3.9	3.6	3.8	3.3	3.8	4.4	4.7
	서	W	4.9	4.5	4.6	5.4	4.9	3.3	3.5	3.3	3.1	3.9	4.8	5.5
	서북서	WNW	4.7	4.3	4.6	4.8	4.3	3.2	3.2	2.8	3.0	3.9	4.9	5.0
	북서	NW	3.8	3.5	3.7	3.5	3.1	2.6	2.4	2.4	2.6	3.2	3.7	4.0
	북북서	NNW	3.0	2.9	2.9	2.9	2.9	2.5	2.3	2.2	2.4	2.9	3.2	3.4
	북	N	2.6	2.8	2.7	3.0	2.9	2.6	2.5	2.5	2.4	2.6	2.8	3.0
최대 평균 풍속 (m/s) Maximum Wind Speed for Wind Directions	북북동	NNE	4.0	4.3	4.4	4.3	4.1	3.8	3.7	4.0	4.0	4.1	4.2	4.1
	북동	NE	5.5	5.5	4.8	6.4	6.1	5.2	6.8	6.9	7.0	5.4	5.9	5.7
	동북동	ENE	6.3	6.9	6.4	9.2	8.7	8.8	9.2	10.0	8.3	6.9	7.8	6.5
	동	E	6.8	8.0	8.4	10.1	9.8	10.0	9.8	10.5	8.1	7.7	8.8	7.0
	동남동	ESE	6.4	7.6	8.7	10.1	9.7	10.1	9.2	9.6	7.3	7.0	7.9	6.6
	남동	SE	5.0	6.4	8.1	9.3	9.5	8.9	8.8	7.9	6.6	5.8	6.6	5.3
	남남동	SSE	4.4	6.6	8.2	9.1	9.0	8.8	9.0	7.5	5.6	6.4	6.5	5.7
	남	S	4.3	6.9	7.9	9.0	9.0	7.9	7.6	7.5	4.8	5.8	6.9	6.2
	남남서	SSW	7.7	9.2	10.4	11.5	10.7	9.4	10.8	10.1	7.9	8.9	9.3	7.8
	남서	SW	8.3	9.1	10.7	11.5	11.4	9.8	9.7	10.1	7.7	8.7	9.2	8.3
	서남서	WSW	8.1	9.0	9.6	10.3	11.0	8.5	7.8	8.9	6.7	8.7	9.1	9.0
	서	W	10.8	10.0	10.7	12.1	11.6	8.6	8.9	8.4	7.8	10.2	12.0	11.8
	서북서	WNW	11.3	9.4	11.3	10.9	10.9	8.3	8.4	8.0	7.6	10.2	14.1	11.4
	북서	NW	8.3	7.2	8.5	7.4	6.6	5.4	4.9	5.2	6.4	7.2	8.0	7.8
	북북서	NNW	5.8	5.6	5.8	5.3	5.4	4.6	4.0	4.1	5.4	5.8	8.8	6.1
	북	N	4.8	5.1	5.1	5.3	5.5	4.6	6.8	7.0	4.7	5.2	5.2	5.2

월별평년값  
MONTHLY NORMALS

105 강릉 Gangneung

요소 Element		월 Month	1	2	3	4	5	6	7	8	9	10	11	12
			JAN.	FEB.	MAR.	APR.	MAY	JUN.	JUL.	AUG.	SEP.	OCT.	NOV.	DEC.
평균 방향 빈도 수 의 백 분 비 (%)	정온	CALM	2.2	2.3	2.5	2.7	4.3	6.7	7.9	7.3	4.1	2.7	2.5	2.3
	북북동	NNE	2.1	2.9	3.7	4.0	4.8	6.0	5.5	5.0	4.3	3.6	2.7	1.6
	북동	NE	2.2	3.0	4.1	4.9	5.9	7.5	6.2	5.1	4.7	3.6	2.8	1.6
	동북동	ENE	1.6	2.8	3.8	5.3	5.5	7.3	5.5	4.5	4.2	3.2	2.5	1.3
	동	E	1.1	2.4	3.6	5.6	5.6	7.4	5.5	4.9	4.3	3.7	2.1	1.0
	동남동	ESE	0.9	1.7	2.7	3.9	4.3	4.6	4.0	3.7	3.1	2.7	1.7	0.8
	남동	SE	0.7	1.2	2.3	2.4	2.9	3.6	2.7	3.0	2.5	1.9	1.3	0.9
	남남동	SSE	0.6	0.9	1.8	1.8	2.6	3.0	2.6	2.6	2.2	1.6	1.1	0.6
	남	S	0.9	1.0	1.5	1.9	2.3	2.2	2.5	2.9	2.2	1.8	1.7	0.9
	남남서	SSW	3.7	3.6	3.8	3.6	3.5	3.3	4.2	4.8	4.1	4.5	4.5	4.2
	남서	SW	18.5	17.2	14.6	13.9	11.3	8.3	9.9	12.0	12.8	15.5	16.9	19.4
	서남서	WSW	27.5	23.5	20.3	17.6	13.1	10.6	10.9	13.1	16.7	21.4	24.6	27.2
	서	W	15.7	13.5	11.4	10.0	7.6	6.7	7.4	6.6	9.2	11.1	12.7	14.9
	서북서	WNW	8.3	8.0	7.4	6.3	6.9	5.2	6.4	6.6	7.1	7.1	7.8	7.9
	북서	NW	8.1	8.2	7.8	6.0	7.5	5.5	6.5	7.4	8.1	8.1	8.4	8.5
	북북서	NNW	3.5	4.3	4.8	5.2	6.5	5.9	6.6	6.1	5.5	3.9	4.0	3.2
북	N	2.7	3.6	3.9	4.9	5.5	6.3	5.7	4.6	4.9	3.8	2.8	3.7	
평균 속 도 (m/s)	북북동	NNE	2.0	2.2	2.2	2.1	1.9	1.7	1.6	1.7	2.0	1.9	1.8	1.9
	북동	NE	1.9	2.0	2.1	2.0	1.8	1.7	1.6	1.8	1.9	1.9	1.8	1.7
	동북동	ENE	1.8	2.0	2.2	2.2	1.9	1.7	1.7	1.7	1.9	1.8	1.7	1.6
	동	E	1.7	1.8	2.2	2.3	1.9	1.8	1.6	1.7	1.8	1.9	1.7	1.6
	동남동	ESE	1.6	1.8	2.1	2.2	1.9	1.7	1.6	1.7	1.7	1.7	1.7	1.5
	남동	SE	1.5	1.7	2.0	2.0	1.7	1.5	1.4	1.5	1.6	1.7	1.5	1.5
	남남동	SSE	1.6	1.6	1.9	1.9	1.6	1.4	1.4	1.5	1.6	1.6	1.7	1.5
	남	S	1.8	1.9	1.7	1.7	1.6	1.5	1.4	1.5	1.5	1.7	1.7	1.7
	남남서	SSW	2.4	2.2	2.1	2.0	1.9	1.6	1.5	1.5	1.5	1.8	2.2	2.3
	남서	SW	2.9	2.8	2.6	2.5	2.3	1.8	1.9	1.7	1.8	2.2	2.6	3.0
	서남서	WSW	3.4	3.1	2.9	2.9	2.6	2.0	2.1	1.8	2.0	2.6	2.8	3.3
	서	W	3.0	2.7	2.8	2.7	2.4	1.8	1.8	1.6	1.8	2.3	2.6	3.0
	서북서	WNW	2.4	2.5	2.5	2.4	2.1	1.6	1.7	1.5	1.7	2.0	2.4	2.6
	북서	NW	2.4	2.3	2.2	2.1	2.0	1.6	1.6	1.6	1.8	2.0	2.2	2.4
	북북서	NNW	2.4	2.3	2.4	2.2	2.1	1.7	1.6	1.7	1.9	2.1	2.2	2.3
	북	N	2.2	2.3	2.4	2.3	2.1	1.7	1.6	1.8	2.0	2.2	2.1	2.2
최 대 속 도 (m/s)	북북동	NNE	3.7	4.1	4.4	4.3	4.1	3.7	3.4	3.6	4.2	3.9	3.5	3.3
	북동	NE	3.3	3.6	3.9	4.3	3.5	3.6	3.4	3.7	3.9	3.5	3.4	3.0
	동북동	ENE	2.8	3.6	3.8	4.3	3.8	3.6	3.4	3.4	3.5	3.2	3.1	2.7
	동	E	2.8	3.3	4.2	4.5	3.9	3.5	3.3	3.3	3.4	3.4	2.8	2.5
	동남동	ESE	2.6	3.1	4.1	4.7	4.0	3.6	3.5	3.3	3.4	3.5	3.1	2.3
	남동	SE	2.4	2.8	4.0	4.0	3.6	3.2	3.2	3.3	3.1	3.2	2.7	2.4
	남남동	SSE	2.3	2.6	3.7	3.6	3.4	3.1	2.8	3.0	2.9	2.8	3.0	2.2
	남	S	3.0	3.2	3.6	3.7	3.7	3.4	3.1	3.4	3.1	3.6	3.8	2.9
	남남서	SSW	4.9	4.9	5.5	5.1	4.8	4.1	4.1	4.0	3.9	4.5	5.3	5.3
	남서	SW	6.3	7.1	7.6	7.5	6.7	5.0	5.4	5.3	5.0	5.7	7.2	6.9
	서남서	WSW	7.9	7.9	8.4	8.4	7.3	5.6	6.2	5.3	5.3	6.7	7.5	8.0
	서	W	7.7	7.4	7.6	7.2	6.9	5.1	5.6	4.8	4.6	5.8	6.7	7.5
	서북서	WNW	5.9	6.0	6.2	6.9	5.8	4.2	4.7	4.0	4.0	5.2	6.0	6.2
	북서	NW	5.3	5.2	5.3	6.2	5.2	4.3	4.2	4.4	4.6	4.9	5.3	5.6
	북북서	NNW	5.1	5.2	5.9	5.8	5.2	4.0	4.1	4.7	5.3	5.1	5.2	4.9
	북	N	4.7	4.8	4.8	5.3	5.2	4.1	3.9	4.1	4.5	5.2	4.7	4.4

월별평년값  
MONTHLY NORMALS

106 등해 Donghae

요소 Element		월 Month	1	2	3	4	5	6	7	8	9	10	11	12
			JAN.	FEB.	MAR.	APR.	MAY	JUN.	JUL.	AUG.	SEP.	OCT.	NOV.	DEC.
평균 방향 빈도 수 의 백 분 비 (%)	정온	CALM	5.0	6.0	5.1	5.0	7.6	12.6	13.6	13.7	8.0	4.7	6.4	5.2
	북북동	NNE	3.5	4.8	5.7	6.6	8.6	11.1	10.7	8.9	8.1	5.4	4.0	2.5
	북동	NE	1.9	3.0	3.9	4.9	6.4	8.2	8.3	6.5	5.5	4.1	2.8	1.8
	동북동	ENE	1.2	2.0	3.0	3.2	4.1	5.4	4.5	4.2	3.2	2.5	2.1	1.1
	동	E	1.0	1.5	2.7	3.2	3.9	4.5	3.9	3.0	2.1	2.0	1.5	0.9
	동남동	ESE	1.3	2.8	5.0	6.9	7.6	7.7	7.0	6.3	4.7	4.0	2.6	1.2
	남동	SE	1.2	2.8	4.8	5.9	5.9	5.9	5.8	4.8	3.8	3.9	2.3	1.4
	남남동	SSE	1.6	2.3	2.9	3.3	3.5	3.2	3.3	2.8	2.3	2.1	2.2	1.5
	남	S	3.6	3.4	3.8	3.3	3.5	2.5	2.9	3.3	3.4	3.3	3.5	3.3
	남남서	SSW	9.2	8.5	7.0	6.5	6.1	4.6	4.7	6.2	8.9	10.5	9.3	9.0
	남서	SW	13.6	11.9	11.0	10.7	8.9	6.6	7.5	10.3	15.9	18.9	15.2	13.9
	서남서	WSW	10.6	9.9	8.8	8.5	7.0	4.6	5.5	6.9	7.3	9.5	11.0	10.8
	서	W	15.0	11.7	9.6	7.6	5.3	3.3	3.2	3.8	4.1	6.9	10.1	14.9
	서북서	WNW	12.7	10.0	8.1	5.4	3.9	2.0	2.0	2.4	3.2	5.5	9.2	13.7
	북서	NW	8.8	7.7	6.4	4.4	3.1	2.4	2.2	3.7	5.7	6.2	7.4	9.8
	북북서	NNW	5.7	5.8	6.0	6.2	5.1	4.5	4.9	5.2	6.5	5.2	5.4	5.4
북	N	4.3	5.9	6.2	8.5	9.8	10.8	10.2	8.2	7.5	5.3	5.0	3.7	
평균 속 도 (m/s)	북북동	NNE	3.0	3.1	3.4	2.9	2.5	2.2	2.1	2.2	3.0	3.2	2.9	2.7
	북동	NE	2.4	2.4	2.5	2.4	1.9	1.7	1.7	1.8	2.4	2.4	2.4	2.1
	동북동	ENE	1.9	2.0	2.0	1.9	1.6	1.5	1.4	1.4	1.7	1.7	1.9	1.7
	동	E	1.5	1.8	1.8	1.7	1.5	1.4	1.3	1.3	1.6	1.5	1.5	1.3
	동남동	ESE	1.9	2.1	2.5	2.5	2.3	1.9	1.8	1.9	2.1	2.0	1.8	1.6
	남동	SE	1.7	2.0	2.6	2.7	2.4	2.0	1.9	2.0	2.2	2.3	1.9	1.6
	남남동	SSE	1.6	1.7	1.9	1.8	1.7	1.6	1.4	1.4	1.6	1.6	1.7	1.6
	남	S	1.7	1.6	1.7	1.7	1.6	1.4	1.4	1.3	1.5	1.6	1.5	1.6
	남남서	SSW	1.8	1.7	1.7	1.8	1.8	1.6	1.5	1.5	1.6	1.7	1.8	1.8
	남서	SW	2.1	2.1	2.1	2.2	2.2	1.7	1.7	1.6	1.8	2.1	2.1	2.2
	서남서	WSW	2.6	2.4	2.5	2.6	2.4	1.7	1.7	1.6	1.7	2.0	2.4	2.6
	서	W	3.1	2.8	2.8	2.9	2.6	1.6	1.6	1.5	1.5	2.2	2.6	3.0
	서북서	WNW	3.2	2.9	2.9	2.9	2.5	1.6	1.6	1.6	1.7	2.4	2.8	3.1
	북서	NW	2.9	2.8	2.7	2.5	2.2	1.7	1.6	1.7	2.1	2.4	2.6	2.9
	북북서	NNW	2.8	2.8	2.7	2.6	2.5	2.1	1.8	2.0	2.4	2.6	2.5	2.7
	북	N	3.2	3.1	3.2	3.1	2.6	2.3	2.1	2.2	3.0	3.0	2.9	2.7
최 대 속 도 (m/s)	북북동	NNE	7.0	6.7	7.9	8.2	7.2	6.4	5.9	6.7	7.9	7.9	6.5	6.0
	북동	NE	5.6	5.4	5.7	5.5	4.7	4.4	4.3	4.9	6.5	6.7	5.4	4.5
	동북동	ENE	3.6	3.7	4.2	4.1	3.3	3.2	3.0	3.0	4.0	4.0	4.4	3.2
	동	E	2.6	3.0	3.6	3.7	3.2	2.8	2.6	2.8	3.2	3.2	3.2	2.3
	동남동	ESE	3.7	4.1	5.5	5.8	5.2	4.8	4.2	4.7	4.9	4.7	3.8	2.7
	남동	SE	3.3	4.8	6.0	6.6	6.0	4.9	5.0	5.5	5.1	5.1	4.2	3.5
	남남동	SSE	3.0	3.4	4.2	4.3	4.2	3.7	3.7	3.6	3.5	3.4	3.3	2.8
	남	S	3.5	3.2	3.7	4.0	3.9	3.0	3.3	2.9	3.3	3.0	3.1	3.1
	남남서	SSW	4.0	3.5	4.2	4.9	4.5	3.4	3.3	3.5	3.4	3.6	3.7	3.6
	남서	SW	5.5	5.0	6.2	6.4	6.7	4.1	4.9	4.4	4.3	4.9	6.1	5.3
	서남서	WSW	7.8	6.5	8.5	8.5	7.2	4.8	5.2	4.6	4.5	5.5	7.7	7.1
	서	W	8.8	7.9	7.8	8.2	7.4	4.4	4.4	4.1	3.7	6.0	7.7	8.2
	서북서	WNW	7.9	7.3	7.4	7.8	6.5	3.6	3.9	3.8	3.7	6.2	7.1	7.9
	북서	NW	6.8	6.3	6.4	6.1	5.4	4.3	3.6	4.3	4.9	6.0	6.2	6.7
	북북서	NNW	6.3	6.4	6.6	6.9	6.4	5.6	5.0	5.8	6.5	6.4	5.8	6.0
	북	N	7.2	7.0	7.7	7.9	7.6	6.7	6.3	6.8	7.4	7.6	6.7	6.3

월별평년값  
MONTHLY NORMALS

108 서울 Seoul

요소 Element		월 Month	1	2	3	4	5	6	7	8	9	10	11	12
			JAN.	FEB.	MAR.	APR.	MAY	JUN.	JUL.	AUG.	SEP.	OCT.	NOV.	DEC.
평균 풍향 빈도 (%) Percentage Frequency for Wind Directions	정온	CALM	4.3	3.8	3.3	4.0	5.3	6.8	7.2	8.5	8.4	8.6	5.6	5.1
	북북동	NNE	5.4	3.8	3.2	2.4	2.6	2.6	2.4	3.1	5.1	5.4	5.9	5.9
	북동	NE	11.3	8.9	7.4	7.9	8.6	9.3	11.7	15.6	19.1	15.6	14.8	13.4
	동북동	ENE	9.1	8.4	8.4	9.5	9.5	11.6	11.7	17.1	19.2	13.8	13.6	9.7
	동	E	2.2	2.8	3.8	4.4	3.3	3.2	3.7	3.9	3.5	2.7	2.7	2.7
	동남동	ESE	0.5	0.8	1.2	1.9	1.5	1.6	2.4	2.1	1.5	1.0	0.7	0.8
	남동	SE	0.3	0.5	0.7	1.4	1.6	1.7	2.3	2.0	1.5	0.9	0.5	0.4
	남남동	SSE	0.3	0.4	0.9	1.2	1.3	1.6	2.2	1.8	1.1	0.7	0.6	0.5
	남	S	0.5	0.8	1.3	1.5	1.6	2.0	2.2	1.8	1.0	0.9	0.9	0.6
	남남서	SSW	1.3	1.9	3.3	3.5	4.1	3.8	7.6	4.7	2.0	1.9	2.3	1.3
	남서	SW	2.6	4.3	8.2	9.9	11.8	8.8	12.6	7.6	3.7	3.8	3.9	2.6
	서남서	WSW	4.0	6.8	9.5	12.0	12.8	9.9	9.3	5.8	4.0	4.8	4.5	3.6
	서	W	17.6	18.5	18.8	17.0	16.7	16.9	10.7	9.7	9.0	13.2	14.2	14.3
	서북서	WNW	23.0	22.3	18.1	14.2	12.0	13.0	8.9	9.4	9.3	14.2	17.6	21.8
	북서	NW	11.0	10.7	7.6	6.2	4.7	4.5	3.2	3.5	5.3	7.0	7.6	10.6
	북북서	NNW	4.4	3.6	2.8	1.8	1.5	1.4	1.1	1.8	3.2	3.0	2.9	4.0
북	N	2.3	1.8	1.5	1.0	1.1	1.1	1.0	1.5	3.4	2.5	1.9	2.6	
평균 풍속 (m/s) Mean Wind Speed for Wind Directions	북북동	NNE	1.2	1.2	1.3	1.2	1.2	1.1	1.1	1.1	1.2	1.2	1.2	1.3
	북동	NE	1.6	1.6	1.7	1.7	1.5	1.5	1.6	1.6	1.6	1.5	1.6	1.6
	동북동	ENE	1.8	1.9	1.9	2.0	1.8	1.8	1.9	1.9	1.9	1.7	1.9	1.8
	동	E	1.6	1.7	1.8	2.0	1.7	1.7	1.5	1.6	1.7	1.6	1.7	1.6
	동남동	ESE	1.4	1.6	1.6	1.7	1.7	1.6	1.5	1.5	1.6	1.4	1.4	1.3
	남동	SE	1.4	1.3	1.6	1.7	1.7	1.7	1.6	1.8	1.6	1.4	1.4	1.5
	남남동	SSE	1.4	1.6	1.8	1.7	1.7	1.8	1.8	1.8	1.7	1.5	1.6	1.5
	남	S	1.6	1.6	1.8	2.0	1.9	1.8	1.9	1.9	1.7	1.7	1.6	1.6
	남남서	SSW	1.9	2.1	2.5	2.5	2.4	2.2	2.5	2.4	2.1	2.0	2.2	2.1
	남서	SW	2.3	2.6	3.0	3.1	2.9	2.5	2.7	2.6	2.3	2.3	2.4	2.2
	서남서	WSW	2.4	2.7	3.0	3.1	2.9	2.6	2.5	2.4	2.3	2.4	2.4	2.3
	서	W	2.6	2.7	3.0	3.0	2.8	2.6	2.3	2.3	2.3	2.4	2.6	2.6
	서북서	WNW	2.7	2.8	2.9	2.8	2.5	2.4	2.2	2.2	2.1	2.4	2.5	2.7
	북서	NW	2.4	2.6	2.6	2.5	2.2	2.0	1.9	1.9	2.0	2.3	2.3	2.6
	북북서	NNW	2.1	2.2	2.2	1.9	1.9	1.9	1.4	1.9	1.8	2.0	1.9	2.1
	북	N	1.4	1.5	1.6	1.5	1.3	1.3	1.1	1.4	1.4	1.2	1.2	1.4
최대 평균 풍속 (m/s) Maximum Wind Speed for Wind Directions	북북동	NNE	2.2	2.5	2.7	2.7	2.4	2.2	2.1	2.6	3.1	2.8	2.4	2.5
	북동	NE	3.3	3.6	3.6	4.0	3.7	3.8	4.3	4.3	4.7	3.7	3.5	3.4
	동북동	ENE	3.9	4.2	4.5	4.9	4.6	4.4	4.7	4.9	5.1	4.2	4.7	3.8
	동	E	2.8	3.2	3.6	4.2	3.5	3.2	2.9	3.5	3.2	2.9	3.3	2.6
	동남동	ESE	1.8	2.5	2.4	2.9	2.8	2.7	2.8	2.9	2.8	2.1	2.1	2.0
	남동	SE	1.7	1.7	2.2	3.1	3.0	2.8	3.3	3.4	2.7	2.2	1.9	2.0
	남남동	SSE	1.9	2.1	2.8	2.8	3.0	3.1	3.4	3.3	3.1	2.2	2.1	2.0
	남	S	2.2	2.4	3.1	3.6	3.4	3.4	3.7	4.1	3.0	2.7	2.6	2.4
	남남서	SSW	3.5	3.8	5.4	5.5	5.2	5.1	6.0	5.5	4.7	4.2	4.2	3.8
	남서	SW	4.7	5.7	7.1	7.7	7.1	6.1	6.7	6.6	5.6	5.2	5.6	4.8
	서남서	WSW	5.0	5.8	6.6	7.4	6.6	5.9	5.7	5.3	4.7	5.2	5.3	4.5
	서	W	6.5	6.4	6.8	7.0	6.3	5.5	5.1	4.9	5.0	6.0	6.3	6.0
	서북서	WNW	6.8	6.8	7.2	6.8	5.5	5.1	4.7	4.6	4.8	5.9	6.5	7.0
	북서	NW	6.2	5.9	6.1	5.9	4.6	4.0	3.8	4.0	4.5	5.4	5.5	5.9
	북북서	NNW	4.4	4.4	4.6	3.8	3.7	3.5	2.5	3.9	3.8	4.3	4.0	4.3
	북	N	3.0	3.1	3.1	2.9	2.5	2.6	2.2	3.0	3.2	2.8	2.7	2.8



월별평년값  
MONTHLY NORMALS

112 인천 Incheon

요소 Element		월 Month	1	2	3	4	5	6	7	8	9	10	11	12
			JAN.	FEB.	MAR.	APR.	MAY	JUN.	JUL.	AUG.	SEP.	OCT.	NOV.	DEC.
평균 방향 빈도 수 의 백 분 비 (%)	정온	CALM	2.7	2.5	1.9	2.3	3.6	6.6	6.7	8.3	10.6	8.5	3.9	2.4
	북북동	NNE	14.1	9.1	7.2	4.4	3.1	2.5	2.3	4.4	8.9	10.1	12.9	14.8
	북동	NE	4.0	2.8	2.4	2.5	2.2	1.8	2.4	3.1	5.1	4.2	4.2	4.4
	동북동	ENE	1.4	1.2	1.4	1.6	1.5	1.8	2.0	3.2	3.6	2.5	1.9	1.5
	동	E	2.2	1.9	1.9	2.9	2.7	2.9	4.3	5.9	6.2	4.6	4.0	2.5
	동남동	ESE	2.2	2.3	1.9	2.9	2.7	3.0	4.0	4.7	4.9	4.0	4.2	2.8
	남동	SE	3.2	2.7	2.6	4.5	4.2	3.8	4.7	5.6	5.1	4.2	5.4	4.5
	남남동	SSE	4.6	3.8	4.2	5.5	5.1	4.5	6.4	5.4	5.5	4.3	6.6	6.1
	남	S	3.5	4.7	5.7	7.1	7.5	6.1	8.6	6.3	3.4	3.4	5.4	5.5
	남남서	SSW	3.1	4.8	7.6	9.9	10.8	9.0	11.1	6.5	2.9	2.7	3.8	2.8
	남서	SW	2.9	5.3	9.2	12.3	15.4	14.0	14.9	9.4	3.9	3.1	2.8	2.1
	서남서	WSW	2.6	4.7	7.6	9.1	11.5	12.0	9.9	7.8	4.6	3.8	2.5	1.6
	서	W	3.6	5.7	7.3	8.9	8.9	10.1	7.9	7.8	6.0	5.9	3.7	2.8
	서북서	WNW	4.6	6.5	6.7	6.7	5.8	6.1	4.0	4.5	4.9	6.2	4.7	3.8
	북서	NW	10.3	10.1	8.6	5.9	4.4	4.3	2.9	4.4	6.5	9.1	6.9	7.5
	북북서	NNW	17.7	18.1	13.9	7.9	6.0	6.9	4.4	7.2	9.4	11.8	13.6	16.6
북	N	17.3	13.7	9.9	5.6	4.7	4.4	3.4	5.6	8.5	11.5	13.7	18.3	
평균 속 도 (m/s)	북북동	NNE	2.3	2.3	2.7	2.5	1.8	1.5	1.4	1.7	1.6	1.6	2.1	2.4
	북동	NE	1.8	2.0	2.5	2.5	1.9	1.7	1.7	1.7	1.6	1.5	1.8	1.9
	동북동	ENE	1.8	1.9	2.7	2.7	2.1	1.7	1.9	1.9	1.8	1.7	1.7	1.6
	동	E	2.0	2.3	2.3	2.7	2.3	2.2	2.2	2.2	2.0	1.9	2.0	1.9
	동남동	ESE	1.8	2.2	2.3	2.5	2.0	2.1	2.0	2.1	2.0	1.8	2.0	2.0
	남동	SE	2.1	2.2	2.3	2.6	2.3	2.0	2.1	2.1	1.9	1.8	2.0	2.0
	남남동	SSE	2.3	2.3	2.5	2.8	2.4	2.1	2.3	2.2	2.0	2.0	2.3	2.5
	남	S	2.6	2.8	2.9	3.0	2.7	2.4	2.7	2.5	2.3	2.3	2.6	2.7
	남남서	SSW	2.5	2.9	3.1	3.1	2.8	2.4	2.9	2.7	2.5	2.5	2.6	2.7
	남서	SW	2.4	2.9	3.3	3.2	3.0	2.6	2.8	2.8	2.6	2.6	2.7	2.3
	서남서	WSW	2.5	2.9	3.1	3.3	3.0	2.6	2.6	2.6	2.5	2.7	2.6	2.4
	서	W	2.9	3.2	3.5	3.6	3.1	2.7	2.7	2.7	2.7	2.8	3.0	3.0
	서북서	WNW	3.2	3.4	3.7	3.5	3.0	2.5	2.4	2.5	2.6	2.8	3.1	3.4
	북서	NW	3.4	3.5	3.5	3.2	2.5	2.1	1.9	2.1	2.4	2.8	3.4	3.6
	북북서	NNW	3.5	3.5	3.6	3.0	2.3	2.0	1.8	2.0	2.2	2.6	3.4	3.7
	북	N	2.9	3.1	3.1	2.7	1.9	1.7	1.5	1.6	1.8	2.1	2.8	3.2
최 대 속 도 (m/s)	북북동	NNE	5.7	5.5	6.4	5.4	4.0	2.8	3.0	4.1	4.1	4.2	5.3	6.0
	북동	NE	3.5	3.7	5.0	5.2	4.0	3.2	3.5	4.1	3.7	3.4	3.8	4.0
	동북동	ENE	3.1	3.5	4.8	5.2	3.8	3.3	3.9	4.3	4.0	3.5	3.3	2.9
	동	E	3.6	4.4	4.7	5.4	4.7	4.2	4.7	4.8	4.7	4.1	4.2	3.5
	동남동	ESE	3.6	3.9	4.3	5.6	4.1	4.6	4.6	5.1	4.4	3.8	4.1	3.8
	남동	SE	3.8	4.4	4.4	5.8	5.2	4.7	4.6	5.6	4.3	4.1	4.7	4.4
	남남동	SSE	5.0	5.0	5.3	6.6	5.6	5.1	5.4	5.6	4.7	4.6	4.9	5.3
	남	S	5.2	5.9	6.4	6.7	6.4	6.5	6.7	6.6	5.7	5.4	5.8	5.5
	남남서	SSW	5.0	6.2	6.9	7.8	6.5	6.3	7.8	6.6	5.6	5.6	5.6	5.1
	남서	SW	4.4	6.2	7.3	8.0	6.9	6.4	7.1	6.9	5.3	5.2	5.8	4.7
	서남서	WSW	5.1	5.9	6.8	7.0	6.7	5.8	5.7	5.2	5.0	5.1	5.7	4.5
	서	W	6.5	6.9	7.6	8.7	7.5	5.4	6.0	5.6	5.5	6.3	6.8	6.8
	서북서	WNW	7.7	7.9	8.8	8.7	6.7	5.0	4.8	4.9	5.6	6.9	7.1	7.5
	북서	NW	8.6	8.3	9.4	7.8	5.9	4.7	4.0	4.6	5.6	7.3	8.1	8.9
	북북서	NNW	9.3	9.3	9.7	7.9	5.6	4.6	3.8	4.7	5.6	7.6	9.2	9.7
	북	N	7.6	7.8	8.2	6.5	4.5	3.9	3.2	3.8	4.8	6.2	7.5	8.0

월별평년값  
MONTHLY NORMALS

114 원주 Wonju

요소 Element		월 Month	1	2	3	4	5	6	7	8	9	10	11	12
			JAN.	FEB.	MAR.	APR.	MAY	JUN.	JUL.	AUG.	SEP.	OCT.	NOV.	DEC.
평균 방향 빈도 수 의 백 분 비 (%)	Percentage Frequency for Wind Directions	정온 CALM	39.4	34.5	26.2	23.5	27.2	28.7	32.0	33.6	38.4	43.6	41.9	40.1
		북북동 NNE	4.0	3.8	4.5	5.4	4.9	5.9	5.6	6.8	8.1	5.2	4.0	4.0
		북동 NE	4.4	3.8	4.8	4.8	4.2	4.6	4.0	4.7	6.1	4.3	4.2	3.9
		동북동 ENE	3.2	3.0	2.8	3.4	2.4	2.4	1.9	2.8	3.0	2.4	3.0	3.0
		동 E	3.4	3.3	3.8	3.5	2.8	2.7	2.7	3.1	3.4	3.2	3.1	3.4
		동남동 ESE	2.6	2.7	2.6	2.9	3.0	3.2	2.8	3.3	3.4	2.9	2.4	2.1
		남동 SE	1.1	1.3	2.1	2.4	2.8	2.6	3.1	3.5	2.6	1.7	1.6	1.2
		남남동 SSE	0.8	1.4	1.9	2.9	2.7	2.8	3.3	3.2	2.2	1.5	1.5	0.9
		남 S	1.0	1.3	1.8	2.1	2.2	2.5	2.9	2.6	1.6	1.4	1.4	1.2
		남남서 SSW	2.3	2.9	3.5	3.6	3.9	3.9	5.1	4.0	2.4	2.4	2.4	2.4
		남서 SW	5.9	7.4	8.7	9.4	9.6	7.7	9.6	7.0	4.7	5.3	5.7	5.5
		서남서 WSW	11.1	12.1	14.1	12.9	11.8	9.4	9.0	7.2	5.3	7.3	8.5	10.1
		서 W	8.4	8.7	8.7	8.2	7.7	7.2	5.8	4.8	4.3	5.6	6.7	8.8
		서북서 WNW	6.3	7.0	6.9	6.6	6.2	6.4	4.6	4.4	4.3	4.9	5.6	7.1
		북서 NW	3.0	3.2	3.4	3.5	3.9	4.3	2.8	3.0	3.3	3.2	3.1	3.1
		북북서 NNW	1.6	1.6	1.8	2.3	2.3	2.5	2.2	2.4	2.9	2.4	2.1	1.5
북 N	1.5	2.0	2.6	2.8	2.5	3.1	2.8	3.5	4.0	2.6	2.8	1.9		
평균 속 도 (m/s)	Mean Wind Speed for Wind Directions	북북동 NNE	1.0	1.0	1.3	1.3	1.1	1.1	1.1	1.2	1.1	1.1	1.0	0.9
		북동 NE	0.9	0.9	1.1	1.1	1.0	1.0	1.0	1.0	1.0	0.9	0.9	0.8
		동북동 ENE	0.9	0.9	1.0	1.1	1.0	1.0	1.0	1.0	1.0	0.9	0.9	0.8
		동 E	0.8	0.8	0.9	1.0	0.9	0.9	0.9	0.9	0.9	0.8	0.8	0.8
		동남동 ESE	0.8	0.8	1.0	1.0	1.0	1.0	1.0	1.0	1.0	0.8	0.8	0.8
		남동 SE	0.9	1.2	1.3	1.6	1.5	1.4	1.3	1.4	1.1	1.0	1.0	0.9
		남남동 SSE	0.9	1.4	1.6	1.9	1.7	1.6	1.7	1.6	1.4	1.3	1.3	1.0
		남 S	1.0	1.1	1.3	1.6	1.5	1.4	1.4	1.4	1.3	1.1	1.2	1.0
		남남서 SSW	1.1	1.4	1.5	1.6	1.5	1.4	1.3	1.3	1.2	1.2	1.3	1.2
		남서 SW	1.5	1.6	1.9	2.0	1.8	1.5	1.5	1.4	1.3	1.3	1.5	1.5
		서남서 WSW	1.7	1.9	2.1	2.3	1.9	1.6	1.4	1.4	1.4	1.5	1.6	1.7
		서 W	1.6	1.8	2.1	2.1	1.8	1.5	1.3	1.3	1.3	1.4	1.6	1.6
		서북서 WNW	1.5	1.7	1.9	2.0	1.6	1.4	1.2	1.2	1.2	1.4	1.4	1.5
		북서 NW	1.1	1.3	1.4	1.4	1.3	1.2	1.1	1.1	1.1	1.1	1.2	1.1
		북북서 NNW	0.9	1.1	1.2	1.2	1.1	1.1	1.1	1.0	1.1	1.0	1.0	0.9
		북 N	0.9	1.1	1.2	1.3	1.1	1.2	1.1	1.1	1.1	1.0	1.0	0.9
최 대 속 도 (m/s)	Maximum Wind Speed for Wind Directions	북북동 NNE	2.3	2.5	3.1	3.6	2.9	2.7	2.8	3.6	3.2	3.1	2.5	2.2
		북동 NE	2.1	2.3	2.8	3.1	2.4	2.2	2.3	2.4	2.4	2.4	2.1	1.6
		동북동 ENE	1.7	1.7	2.4	2.8	2.3	1.9	2.0	2.3	2.1	2.0	1.8	1.5
		동 E	1.5	1.7	2.3	2.6	2.1	2.2	2.1	2.3	2.2	1.6	1.8	1.5
		동남동 ESE	1.3	1.7	2.3	2.6	2.6	2.4	2.2	2.4	2.2	1.7	1.7	1.6
		남동 SE	1.6	2.5	3.0	4.0	4.5	3.4	3.2	3.6	2.7	2.6	2.3	1.7
		남남동 SSE	1.8	3.0	3.8	4.6	4.6	4.0	3.9	4.2	3.2	2.9	3.2	2.1
		남 S	1.5	2.2	2.9	3.7	3.5	3.2	3.3	3.4	2.9	2.5	2.5	1.9
		남남서 SSW	2.3	3.1	3.7	4.0	3.6	3.2	3.3	3.4	2.8	2.8	3.1	2.6
		남서 SW	3.7	3.9	5.0	5.1	4.6	3.5	3.6	3.4	3.0	3.2	3.7	3.6
		서남서 WSW	4.7	4.9	5.4	5.8	4.9	3.5	3.3	2.9	3.0	3.9	4.4	4.8
		서 W	4.5	4.6	5.0	5.1	4.4	3.2	2.7	2.6	2.9	3.6	4.3	4.5
		서북서 WNW	4.6	4.6	4.8	4.7	3.8	3.0	2.6	2.6	2.5	3.7	4.0	4.6
		북서 NW	2.9	2.9	3.6	3.5	3.1	2.6	2.3	2.2	2.3	2.6	3.0	2.8
		북북서 NNW	1.9	2.0	2.3	2.7	2.3	2.2	2.1	2.0	2.3	2.0	2.1	1.6
		북 N	1.7	2.2	2.6	3.0	2.3	2.4	2.5	2.4	2.5	2.4	2.2	1.8

월별평년값  
MONTHLY NORMALS

115 울릉도 Ulleungdo

요소 Element		월 Month	1	2	3	4	5	6	7	8	9	10	11	12
			JAN.	FEB.	MAR.	APR.	MAY	JUN.	JUL.	AUG.	SEP.	OCT.	NOV.	DEC.
평균 방향 빈도 수 의 백 분 비 (%)	Percentage Frequency for Wind Directions	정온 CALM	3.3	2.9	2.1	2.2	3.6	7.3	6.4	5.5	5.6	3.7	2.8	2.4
		북북동 NNE	12.4	12.4	10.6	8.7	8.1	9.7	9.3	12.5	15.0	12.4	11.0	11.8
		북동 NE	19.3	20.1	19.2	16.9	13.8	17.9	15.9	22.1	27.4	22.1	16.0	13.6
		동북동 ENE	5.4	6.0	6.0	5.4	5.1	6.1	5.7	6.8	8.9	7.4	4.8	4.5
		동 E	2.0	1.8	1.9	1.6	1.6	1.5	1.2	1.6	2.3	2.3	2.1	1.7
		동남동 ESE	1.4	1.6	1.3	1.1	1.2	1.0	0.9	0.9	1.1	1.4	1.5	1.5
		남동 SE	1.9	1.8	1.6	1.2	1.3	1.1	1.1	1.2	1.3	1.5	2.0	1.9
		남남동 SSE	1.9	1.9	2.0	1.8	1.9	2.1	2.3	1.8	1.6	2.2	2.2	2.1
		남 S	2.9	3.6	4.8	5.6	7.7	8.7	7.5	5.7	4.4	4.4	3.9	3.3
		남남서 SSW	7.4	9.9	14.3	19.1	21.9	21.4	20.6	16.9	10.2	10.5	12.0	9.5
		남서 SW	12.5	12.3	15.5	18.6	17.6	13.7	18.9	13.7	8.4	11.3	15.2	14.2
		서남서 WSW	8.0	6.9	7.3	7.7	6.8	4.4	6.1	6.0	4.8	7.2	9.4	10.0
		서 W	4.6	3.6	2.9	2.3	2.6	1.2	1.2	1.3	1.8	2.9	4.2	5.8
		서북서 WNW	3.0	2.2	1.6	1.3	1.5	0.7	0.5	0.6	1.0	1.7	2.2	3.4
		북서 NW	3.5	2.9	2.0	1.6	1.5	0.6	0.6	0.6	1.1	1.9	2.6	3.8
		북북서 NNW	3.8	3.5	2.4	1.9	1.5	1.0	0.7	0.9	1.5	2.5	2.9	4.0
북 N	6.8	6.5	4.5	3.1	2.3	1.7	1.1	1.8	3.5	4.7	5.3	6.5		
평균 속 도 (m/s)	Mean Wind Speed for Wind Directions	북북동 NNE	3.4	3.6	3.9	3.6	3.2	2.5	2.2	2.5	3.0	3.3	3.5	3.5
		북동 NE	3.7	3.6	3.9	3.7	2.9	2.6	2.5	2.8	3.4	3.6	3.4	3.4
		동북동 ENE	2.4	2.6	2.6	2.5	2.1	1.8	1.8	2.0	2.5	2.6	2.4	2.4
		동 E	1.7	1.8	1.8	1.6	1.5	1.3	1.2	1.4	1.6	1.6	1.8	1.9
		동남동 ESE	1.6	1.5	1.7	1.5	1.5	1.1	1.2	1.1	1.3	1.4	1.6	1.6
		남동 SE	1.6	1.5	1.6	1.6	1.6	1.3	1.2	1.3	1.5	1.5	1.7	1.7
		남남동 SSE	1.8	1.7	1.6	1.6	1.7	1.5	1.5	1.4	1.5	1.5	1.7	1.7
		남 S	1.8	1.9	2.1	2.3	2.2	2.1	2.0	1.9	1.9	1.9	2.0	2.0
		남남서 SSW	3.1	3.3	3.6	3.8	3.6	3.2	3.4	3.1	2.8	3.0	3.3	3.0
		남서 SW	3.3	3.5	4.0	4.6	4.4	3.8	4.2	3.6	3.0	3.2	3.6	3.4
		서남서 WSW	2.8	3.0	3.4	4.1	3.9	3.1	3.5	2.9	2.5	2.8	3.0	3.1
		서 W	2.5	2.5	2.6	3.3	3.2	2.4	2.4	2.0	1.8	2.2	2.5	2.5
		서북서 WNW	2.4	2.6	2.6	3.3	4.1	2.8	2.0	2.1	1.9	2.1	2.4	2.6
		북서 NW	2.7	2.6	2.9	3.6	3.4	2.8	1.9	2.1	2.2	2.4	2.5	2.7
		북북서 NNW	2.7	3.0	3.3	3.5	3.3	3.1	2.0	2.2	2.5	2.4	2.8	3.1
		북 N	3.0	3.2	3.6	3.7	3.5	2.3	1.8	2.2	2.5	2.8	3.0	3.1
최 대 속 도 (m/s)	Maximum Wind Speed for Wind Directions	북북동 NNE	10.2	10.5	12.1	11.7	10.1	8.4	6.8	7.7	10.7	10.7	10.3	10.5
		북동 NE	11.3	10.9	11.6	11.9	10.2	8.3	8.7	9.2	12.0	11.4	10.2	10.7
		동북동 ENE	6.5	6.3	6.4	6.1	5.2	4.3	5.2	5.2	6.3	7.0	6.1	6.1
		동 E	3.5	3.5	3.4	3.0	3.2	2.5	2.4	2.7	3.3	3.0	3.7	3.8
		동남동 ESE	2.8	2.6	2.8	2.5	2.7	1.8	2.0	1.8	2.1	2.7	2.9	3.2
		남동 SE	3.0	2.8	2.8	3.0	3.1	2.2	2.2	2.5	2.7	2.9	3.3	3.1
		남남동 SSE	3.4	3.0	3.3	3.5	3.5	2.9	3.6	3.2	3.6	3.3	3.3	3.2
		남 S	4.6	4.7	5.0	5.6	5.5	5.1	5.8	5.3	5.4	5.2	5.3	5.2
		남남서 SSW	9.3	9.5	10.6	10.3	10.4	9.1	10.3	9.7	8.7	8.6	9.8	9.0
		남서 SW	9.7	9.5	11.3	11.3	11.3	9.7	11.2	10.0	8.3	9.0	10.1	9.8
		서남서 WSW	7.6	7.6	8.4	9.7	9.5	7.6	8.5	7.1	6.6	7.6	7.9	8.7
		서 W	6.0	6.2	6.3	7.1	7.2	4.7	4.9	4.3	4.0	5.8	5.8	6.8
		서북서 WNW	5.7	5.5	5.5	6.1	7.6	4.8	4.0	4.0	3.7	5.4	5.2	6.2
		북서 NW	7.0	6.3	6.7	7.2	7.5	4.6	3.5	4.6	4.7	5.8	6.1	6.6
		북북서 NNW	6.9	7.6	7.9	7.6	7.2	6.4	3.6	4.8	5.5	7.1	6.8	7.2
		북 N	8.4	8.9	9.9	9.4	8.5	6.8	4.2	6.3	8.0	8.3	8.4	8.2

월별평년값  
MONTHLY NORMALS

119 수원 Suwon

요소 Element		월 Month	1	2	3	4	5	6	7	8	9	10	11	12
			JAN.	FEB.	MAR.	APR.	MAY	JUN.	JUL.	AUG.	SEP.	OCT.	NOV.	DEC.
평균 풍향 빈도 (%) Percentage Frequency for Wind Directions	정온	CALM	23.5	21.2	16.3	16.4	15.4	14.0	12.9	13.9	19.8	27.9	25.5	22.1
	북북동	NNE	0.7	0.6	0.7	1.0	0.7	1.0	1.2	1.6	2.4	1.5	0.8	0.6
	북동	NE	1.1	0.9	1.7	1.6	1.6	1.9	2.6	3.3	4.6	2.6	1.3	1.1
	동북동	ENE	2.1	2.3	2.9	2.7	2.8	3.8	5.2	6.8	7.7	4.0	3.1	2.5
	동	E	3.0	3.5	3.3	4.2	4.8	5.6	6.9	9.8	10.0	5.6	4.8	4.1
	동남동	ESE	2.2	2.6	2.8	4.0	4.2	4.7	5.1	6.7	6.6	4.5	3.7	3.1
	남동	SE	3.0	3.2	3.9	4.8	4.5	4.6	5.6	6.1	4.3	3.9	4.1	4.0
	남남동	SSE	4.1	4.6	5.6	6.2	6.2	5.5	8.0	6.8	4.7	4.3	5.2	4.7
	남	S	4.4	4.6	5.6	6.0	7.6	7.1	9.4	7.8	5.7	4.4	5.0	4.6
	남남서	SSW	2.7	3.4	3.8	5.0	6.1	6.8	8.4	6.4	3.6	2.8	2.9	2.6
	남서	SW	2.1	2.8	3.7	4.6	5.7	5.3	6.5	4.3	2.8	2.3	2.2	2.1
	서남서	WSW	5.2	5.8	7.7	8.3	9.2	8.4	8.2	6.2	4.8	4.5	4.3	4.0
	서	W	13.1	15.3	17.1	17.0	15.1	15.6	10.2	9.0	7.6	9.6	9.3	9.9
	서북서	WNW	14.9	14.7	13.8	10.8	9.3	9.3	5.3	5.0	6.0	9.0	11.4	14.6
	북서	NW	12.6	10.2	7.2	4.5	3.8	3.4	2.0	2.9	4.2	7.6	10.5	13.9
	북북서	NNW	4.1	3.1	2.4	1.9	1.7	1.7	1.1	1.6	2.8	3.6	4.3	4.9
북	N	1.2	1.0	1.2	1.2	1.2	1.6	1.3	2.0	2.5	2.0	1.6	1.3	
평균 풍속 (m/s) Mean Wind Speed for Wind Directions	북북동	NNE	1.1	1.2	1.3	1.4	1.3	1.3	1.2	1.5	1.5	1.3	1.1	1.1
	북동	NE	1.2	1.5	1.7	1.8	1.7	1.4	1.8	1.7	1.7	1.6	1.3	1.2
	동북동	ENE	1.5	1.7	1.9	2.2	1.8	1.9	1.8	1.8	1.9	1.6	1.5	1.3
	동	E	1.5	1.8	2.0	2.3	2.0	2.0	2.1	2.0	1.9	1.7	1.7	1.5
	동남동	ESE	1.5	1.6	1.8	2.1	2.0	2.1	2.1	2.1	1.9	1.7	1.7	1.5
	남동	SE	1.2	1.4	1.6	1.8	1.8	1.8	1.9	1.9	1.7	1.3	1.4	1.3
	남남동	SSE	1.1	1.3	1.4	1.5	1.5	1.6	1.7	1.6	1.4	1.3	1.3	1.3
	남	S	1.1	1.2	1.3	1.5	1.5	1.5	1.7	1.7	1.4	1.2	1.2	1.2
	남남서	SSW	1.2	1.3	1.6	1.7	1.7	1.6	1.8	1.7	1.4	1.3	1.4	1.1
	남서	SW	1.4	1.6	2.0	2.0	1.9	1.7	1.9	1.7	1.6	1.5	1.4	1.2
	서남서	WSW	1.9	2.2	2.4	2.6	2.3	2.0	2.0	2.1	2.0	1.9	1.8	1.7
	서	W	2.1	2.4	2.8	2.8	2.5	2.2	2.0	2.0	1.9	2.1	2.0	2.0
	서북서	WNW	2.0	2.1	2.3	2.4	2.1	1.9	1.6	1.7	1.6	1.8	2.0	2.0
	북서	NW	2.1	2.1	2.1	2.0	1.7	1.6	1.4	1.5	1.6	1.8	2.0	2.2
	북북서	NNW	2.0	2.1	2.0	1.8	1.5	1.4	1.4	1.5	1.6	1.9	2.0	2.0
	북	N	1.5	1.6	1.6	1.5	1.4	1.3	1.3	1.3	1.5	1.5	1.4	1.4
최대 평균 풍속 (m/s) Maximum Wind Speed for Wind Directions	북북동	NNE	1.8	1.8	2.1	2.6	2.3	2.1	2.2	3.1	3.5	2.5	2.0	1.5
	북동	NE	2.2	2.6	3.4	3.8	3.1	2.9	3.7	4.0	4.1	3.4	2.4	1.9
	동북동	ENE	3.0	3.3	4.1	4.7	3.9	4.2	4.4	4.5	4.5	3.8	3.4	2.7
	동	E	3.0	3.6	4.5	5.4	4.8	4.7	5.0	5.5	5.0	3.9	4.0	3.3
	동남동	ESE	3.0	3.6	4.1	5.6	5.4	4.6	4.7	5.7	5.0	4.1	3.8	3.1
	남동	SE	2.6	3.0	3.7	4.5	4.7	4.4	4.6	5.0	4.1	3.2	3.4	3.1
	남남동	SSE	2.7	3.1	3.8	3.9	3.8	4.0	4.4	4.4	4.4	3.1	3.4	2.9
	남	S	2.8	3.1	3.8	4.4	4.5	4.0	4.6	4.7	3.8	3.1	3.3	2.9
	남남서	SSW	3.0	3.7	4.7	5.9	5.1	4.6	5.5	5.2	4.1	3.2	3.5	2.7
	남서	SW	3.2	4.2	5.7	6.0	5.2	4.5	4.9	4.3	3.9	3.4	3.2	3.1
	서남서	WSW	4.6	5.5	6.5	6.6	5.9	4.6	4.8	4.6	4.5	4.9	5.1	4.2
	서	W	5.8	6.1	7.0	7.0	6.0	5.1	4.6	4.6	4.5	5.6	5.7	5.8
	서북서	WNW	6.1	5.9	6.4	5.9	5.0	4.3	3.5	3.7	4.0	5.1	5.9	5.9
	북서	NW	5.9	5.6	5.4	5.0	4.0	3.6	2.8	3.3	3.8	4.9	5.4	5.9
	북북서	NNW	4.6	4.6	4.4	3.8	3.3	2.8	2.5	3.1	3.9	4.2	4.5	4.6
	북	N	3.1	2.9	2.9	3.0	3.0	2.5	2.3	2.7	3.7	3.3	2.8	3.0

월별평년값  
MONTHLY NORMALS

121 영월 Yeongwol

요소 Element		월 Month	1	2	3	4	5	6	7	8	9	10	11	12
			JAN.	FEB.	MAR.	APR.	MAY	JUN.	JUL.	AUG.	SEP.	OCT.	NOV.	DEC.
평균 풍향 빈도 (%) Percentage Frequency for Wind Directions	정온	CALM	33.2	30.6	25.8	22.9	25.5	24.4	28.5	28.2	27.9	34.2	36.8	36.5
	북북동	NNE	1.4	1.8	2.3	2.9	2.9	3.7	3.1	3.6	4.2	2.7	1.7	1.2
	북동	NE	1.9	2.4	2.5	3.2	2.9	3.5	2.9	3.4	4.1	3.0	1.9	1.4
	동북동	ENE	2.3	2.4	2.6	3.7	3.4	4.4	3.2	3.7	4.6	3.0	2.3	1.5
	동	E	2.9	3.3	3.9	5.2	4.8	6.4	5.7	6.8	6.6	4.2	3.2	2.1
	동남동	ESE	2.1	2.6	3.2	4.2	4.8	5.8	6.1	7.2	6.3	3.8	3.0	1.9
	남동	SE	1.9	2.0	2.4	3.9	3.9	5.3	5.5	6.0	5.2	3.3	2.4	1.8
	남남동	SSE	1.3	1.3	1.5	2.2	2.2	2.8	3.2	3.3	3.3	2.2	1.6	1.2
	남	S	1.1	1.1	1.5	1.7	2.0	2.4	2.3	2.5	2.7	1.9	1.4	1.0
	남남서	SSW	0.7	1.0	1.4	1.5	1.7	1.8	2.2	2.1	2.2	1.5	1.0	0.8
	남서	SW	2.5	3.4	4.1	4.1	4.3	3.4	3.5	3.0	2.7	2.7	2.6	3.1
	서남서	WSW	11.2	11.2	11.0	10.1	9.9	7.5	7.0	6.1	5.6	7.0	8.8	10.5
	서	W	16.4	16.0	16.2	13.4	12.3	9.8	9.4	7.9	7.9	11.3	13.4	16.3
	서북서	WNW	9.7	9.4	9.7	8.4	7.5	6.7	6.4	5.7	5.6	7.3	8.5	9.2
	북서	NW	6.3	6.0	6.5	6.4	5.3	4.6	5.0	4.5	4.7	6.2	6.1	6.3
	북북서	NNW	3.0	3.3	3.0	3.3	3.3	3.6	3.3	3.0	3.4	3.3	3.1	3.1
북	N	2.1	2.1	2.4	2.9	3.3	3.7	2.7	2.9	3.0	2.6	2.1	2.0	
평균 풍속 (m/s) Mean Wind Speed for Wind Directions	북북동	NNE	1.3	1.3	1.4	1.8	1.5	1.6	1.4	1.6	1.8	1.5	1.4	1.2
	북동	NE	1.3	1.3	1.3	1.6	1.4	1.5	1.4	1.6	1.7	1.5	1.4	1.0
	동북동	ENE	1.2	1.2	1.5	1.6	1.4	1.5	1.5	1.5	1.7	1.3	1.2	0.9
	동	E	1.1	1.2	1.6	1.8	1.5	1.7	1.5	1.6	1.8	1.4	1.2	0.9
	동남동	ESE	1.0	1.2	1.5	1.8	1.7	1.7	1.6	1.5	1.5	1.2	1.1	1.0
	남동	SE	0.9	1.2	1.5	1.9	1.7	1.7	1.6	1.5	1.3	1.1	1.2	0.9
	남남동	SSE	1.0	1.1	1.3	1.6	1.6	1.5	1.4	1.3	1.2	1.1	1.0	1.0
	남	S	0.9	1.1	1.5	1.8	1.7	1.5	1.4	1.3	1.2	1.1	1.0	0.9
	남남서	SSW	1.2	1.3	1.8	1.8	1.8	1.5	1.3	1.2	1.2	1.2	1.2	1.1
	남서	SW	1.6	1.9	2.1	2.3	2.1	1.7	1.5	1.3	1.3	1.5	1.6	1.7
	서남서	WSW	2.0	2.1	2.4	2.4	2.1	1.7	1.5	1.4	1.4	1.7	1.8	1.8
	서	W	1.8	1.8	2.2	2.3	2.0	1.5	1.4	1.3	1.3	1.6	1.6	1.7
	서북서	WNW	1.6	1.7	1.9	1.9	1.7	1.4	1.3	1.2	1.2	1.4	1.5	1.5
	북서	NW	1.3	1.4	1.6	1.7	1.5	1.2	1.1	1.1	1.0	1.2	1.3	1.2
	북북서	NNW	1.2	1.4	1.4	1.5	1.4	1.2	1.2	1.1	1.0	1.1	1.1	1.1
	북	N	1.0	1.2	1.3	1.3	1.3	1.3	1.2	1.3	1.3	1.2	1.0	1.0
최대 평균 풍속 (m/s) Maximum Wind Speed for Wind Directions	북북동	NNE	3.1	3.1	4.0	4.7	4.2	4.2	4.0	4.6	4.4	4.4	3.4	2.6
	북동	NE	2.8	3.3	4.0	4.7	4.1	4.4	4.2	4.2	4.7	4.2	3.5	2.4
	동북동	ENE	2.8	3.0	4.1	4.9	4.5	4.4	3.9	4.1	5.2	3.9	3.0	2.1
	동	E	3.1	3.2	5.0	5.4	5.2	5.2	4.7	5.0	5.7	4.4	3.2	2.3
	동남동	ESE	2.2	2.8	4.3	5.3	5.5	4.8	5.0	4.9	4.7	3.7	2.9	2.0
	남동	SE	1.8	2.8	4.1	5.6	5.2	4.8	4.2	5.1	4.1	3.0	2.8	1.9
	남남동	SSE	1.6	2.0	3.1	4.2	3.8	3.8	3.8	3.9	3.2	2.2	2.1	1.7
	남	S	1.5	2.0	3.2	4.2	3.9	3.6	3.3	3.3	3.0	2.2	2.2	1.7
	남남서	SSW	2.0	2.5	3.4	3.7	3.8	3.2	3.0	2.8	2.7	2.6	2.0	1.8
	남서	SW	3.4	3.9	4.6	5.1	4.7	3.9	3.4	3.0	3.1	3.4	3.4	3.9
	서남서	WSW	5.1	5.2	5.8	6.1	5.4	4.1	4.1	3.8	3.8	4.5	4.8	4.9
	서	W	5.8	5.6	6.5	6.5	5.8	4.0	4.1	4.0	3.5	4.8	5.7	5.5
	서북서	WNW	5.1	4.8	5.4	5.3	4.8	3.5	3.3	3.0	3.3	4.3	4.8	5.1
	북서	NW	3.8	3.6	4.5	4.6	3.9	3.3	2.9	2.8	2.5	3.5	3.5	3.6
	북북서	NNW	2.8	3.2	3.4	3.8	3.6	2.8	2.7	2.6	2.7	2.9	2.6	2.5
	북	N	2.5	2.6	3.3	3.6	3.7	3.6	3.5	3.6	3.2	3.1	2.3	2.3

월별평년값  
MONTHLY NORMALS

127 충주 Chungju

요소 Element		월 Month	1	2	3	4	5	6	7	8	9	10	11	12
			JAN.	FEB.	MAR.	APR.	MAY	JUN.	JUL.	AUG.	SEP.	OCT.	NOV.	DEC.
평균 방향 빈도 수 의 백 분 비 (%)	정온	CALM	21.2	18.2	14.7	12.4	12.0	13.3	18.2	18.5	19.4	20.9	19.4	21.6
	북북동	NNE	1.1	1.3	1.7	1.8	2.0	2.4	2.5	2.8	2.5	1.7	1.5	1.1
	북동	NE	1.1	1.3	1.4	1.8	1.8	2.3	2.2	2.7	2.6	1.7	1.5	1.2
	동북동	ENE	3.0	2.9	3.1	3.5	3.9	5.0	5.0	5.4	5.3	4.3	4.2	3.2
	동	E	8.8	8.5	9.4	11.0	11.8	11.6	10.7	12.4	12.9	12.6	11.7	9.1
	동남동	ESE	6.3	6.4	6.6	7.6	8.9	9.0	9.0	10.5	9.5	6.8	6.6	6.0
	남동	SE	2.7	2.6	2.4	3.6	3.8	4.4	4.5	5.0	4.0	3.2	2.9	2.5
	남남동	SSE	1.3	1.5	1.6	2.1	2.2	2.7	3.1	2.9	2.0	1.9	1.9	1.6
	남	S	2.3	2.1	1.3	1.8	1.9	2.2	2.8	2.4	1.7	1.4	1.7	1.6
	남남서	SSW	3.0	2.0	2.2	2.3	2.7	2.8	3.6	3.2	2.4	2.4	2.2	3.0
	남서	SW	4.8	4.9	5.1	5.1	5.4	4.4	5.9	4.5	4.0	4.8	5.3	5.4
	서남서	WSW	8.1	9.9	10.3	9.0	8.5	6.4	6.6	5.1	5.8	7.7	8.8	9.7
	서	W	13.7	15.1	14.5	12.6	11.6	9.1	6.8	6.1	7.9	11.3	13.1	15.3
	서북서	WNW	8.4	8.5	8.9	8.5	8.7	8.0	5.5	5.1	5.9	7.2	8.3	8.8
	북서	NW	3.6	3.8	4.4	4.7	4.9	5.0	3.8	3.5	3.7	4.0	3.4	3.2
	북북서	NNW	2.0	2.1	3.2	3.0	3.6	4.5	3.1	3.1	3.4	2.5	2.1	1.8
북	N	1.9	2.1	2.4	2.7	3.1	3.8	3.4	3.6	3.9	2.4	2.1	1.7	
평균 속 도 (m/s)	북북동	NNE	0.9	1.1	1.2	1.3	1.3	1.3	1.2	1.2	1.3	1.1	1.0	0.9
	북동	NE	0.9	1.1	1.2	1.3	1.2	1.3	1.2	1.3	1.3	1.1	1.0	0.8
	동북동	ENE	1.0	1.1	1.4	1.5	1.4	1.5	1.4	1.4	1.5	1.2	1.2	0.9
	동	E	1.0	1.2	1.4	1.5	1.5	1.5	1.5	1.5	1.5	1.3	1.2	1.0
	동남동	ESE	1.0	1.1	1.4	1.5	1.5	1.6	1.5	1.5	1.4	1.1	1.1	0.9
	남동	SE	1.0	1.0	1.3	1.5	1.5	1.6	1.4	1.4	1.3	1.2	1.0	0.9
	남남동	SSE	0.9	1.1	1.3	1.6	1.6	1.6	1.4	1.3	1.2	1.1	1.0	0.9
	남	S	0.9	1.0	1.3	1.6	1.4	1.6	1.5	1.3	1.2	1.0	1.0	0.9
	남남서	SSW	1.1	1.2	1.4	1.6	1.8	1.5	1.6	1.4	1.2	1.1	1.1	1.0
	남서	SW	1.3	1.5	1.7	2.0	1.9	1.7	1.7	1.5	1.3	1.3	1.4	1.3
	서남서	WSW	1.7	1.9	2.1	2.2	2.1	1.8	1.7	1.5	1.4	1.5	1.7	1.7
	서	W	2.0	2.2	2.4	2.4	2.3	1.9	1.6	1.5	1.4	1.7	1.9	2.0
	서북서	WNW	2.1	2.1	2.2	2.3	2.1	1.8	1.5	1.4	1.4	1.8	1.9	2.0
	북서	NW	1.7	1.7	1.8	1.8	1.8	1.7	1.3	1.3	1.4	1.6	1.6	1.6
	북북서	NNW	1.3	1.2	1.5	1.6	1.5	1.5	1.3	1.3	1.4	1.4	1.4	1.2
	북	N	1.1	1.2	1.3	1.4	1.4	1.4	1.3	1.3	1.3	1.3	1.2	1.0
최 대 속 도 (m/s)	북북동	NNE	1.6	1.9	2.8	2.6	2.7	2.7	2.8	2.7	3.3	2.4	2.0	1.6
	북동	NE	1.7	2.0	2.5	2.8	2.3	3.0	2.7	3.1	3.3	2.4	2.1	1.5
	동북동	ENE	2.2	2.7	3.4	4.1	3.6	3.7	4.2	3.9	4.5	3.6	3.3	1.8
	동	E	2.6	3.2	4.2	5.2	4.5	4.6	4.5	4.5	5.1	4.1	3.8	2.5
	동남동	ESE	2.9	3.3	4.0	4.8	4.8	4.6	4.7	4.8	4.1	3.5	3.2	2.7
	남동	SE	2.1	2.7	3.0	4.0	3.9	4.5	3.6	4.2	3.3	3.0	2.5	1.9
	남남동	SSE	1.7	2.2	2.9	3.9	3.5	3.8	3.3	3.2	2.7	2.4	2.3	1.7
	남	S	1.8	2.2	2.6	3.8	3.4	3.5	3.3	3.2	2.8	2.2	1.9	1.8
	남남서	SSW	2.4	3.0	3.5	3.9	4.3	3.6	3.9	3.7	3.0	2.9	2.6	2.4
	남서	SW	3.5	4.0	4.6	5.7	5.0	4.0	4.3	3.8	3.4	3.4	4.0	3.4
	서남서	WSW	5.1	5.4	6.1	6.0	5.7	4.4	4.1	3.8	3.7	4.8	5.3	5.3
	서	W	5.8	6.2	6.7	6.7	6.1	4.7	4.0	4.0	4.0	5.5	6.0	5.9
	서북서	WNW	5.5	5.6	6.0	6.0	5.5	4.3	3.7	3.4	3.6	5.2	5.7	5.7
	북서	NW	4.2	4.5	4.3	4.5	4.0	3.4	3.0	2.8	3.2	4.0	4.1	4.3
	북북서	NNW	2.8	2.6	3.5	3.9	3.3	3.2	2.7	3.1	3.1	3.0	3.0	2.7
	북	N	2.2	2.4	2.7	3.2	3.1	3.4	3.1	3.1	3.3	2.8	2.4	2.2

월별평년값  
MONTHLY NORMALS

129 서산 Seosan

요소 Element		월 Month	1	2	3	4	5	6	7	8	9	10	11	12
			JAN.	FEB.	MAR.	APR.	MAY	JUN.	JUL.	AUG.	SEP.	OCT.	NOV.	DEC.
평균 방향 빈도 수 의 백 분 비 (%)	정온	CALM	19.3	18.0	13.1	11.0	9.6	11.3	11.1	14.0	18.3	20.7	19.2	16.7
	북북동	NNE	8.9	8.3	6.0	5.3	5.0	5.4	3.9	6.0	8.9	8.0	8.4	9.4
	북동	NE	10.3	8.2	7.8	7.0	7.4	7.7	6.6	9.5	13.1	11.3	10.1	10.8
	동북동	ENE	7.8	6.3	6.2	6.6	6.2	7.3	6.3	11.8	13.0	9.9	9.3	8.8
	동	E	4.0	3.0	3.4	3.7	3.7	5.3	4.4	6.5	7.3	6.0	5.3	4.7
	동남동	ESE	1.4	1.4	1.4	1.5	1.7	2.1	1.9	2.4	2.8	2.3	2.1	1.9
	남동	SE	0.9	1.1	1.1	1.2	1.6	2.0	1.8	1.7	1.5	1.7	1.3	1.2
	남남동	SSE	0.9	1.0	1.5	1.7	2.2	2.4	3.0	1.9	1.8	1.1	1.3	0.9
	남	S	2.2	2.6	4.5	6.9	8.0	7.0	11.5	6.2	2.7	2.3	3.0	2.5
	남남서	SSW	3.6	5.2	9.3	12.6	15.4	11.5	18.0	10.4	3.7	4.1	4.7	4.3
	남서	SW	3.1	4.9	7.6	10.9	13.8	11.7	15.2	8.2	4.6	4.1	4.2	3.4
	서남서	WSW	1.9	2.9	4.7	6.8	7.0	7.2	5.6	4.2	2.9	3.0	2.7	2.0
	서	W	2.4	3.1	4.0	4.6	4.0	4.6	2.8	2.4	2.6	2.9	3.1	2.3
	서북서	WNW	3.4	4.3	5.5	4.4	2.7	2.6	1.1	2.1	2.0	3.2	4.3	3.4
	북서	NW	9.4	10.7	9.5	6.2	3.7	3.8	1.7	3.7	4.1	6.0	6.8	7.6
	북북서	NNW	10.2	9.6	7.4	4.6	3.5	3.6	2.0	4.0	4.4	6.2	6.3	9.1
북	N	10.4	9.3	6.8	5.1	4.5	4.6	3.0	4.9	6.3	7.4	7.9	10.9	
평균 속 도 (m/s)	북북동	NNE	2.1	2.2	2.3	2.2	2.0	1.9	1.9	2.0	2.1	2.0	2.0	2.1
	북동	NE	1.7	1.7	1.9	1.8	1.9	1.6	1.8	1.8	2.0	1.6	1.7	1.7
	동북동	ENE	1.4	1.6	1.9	1.8	1.8	1.7	1.8	1.8	1.9	1.5	1.6	1.4
	동	E	1.2	1.3	1.6	1.6	1.7	1.7	1.7	1.8	1.7	1.4	1.6	1.2
	동남동	ESE	1.1	1.3	1.4	1.6	1.6	1.5	1.5	1.6	1.5	1.2	1.3	1.1
	남동	SE	1.0	1.2	1.3	1.6	1.4	1.4	1.6	1.6	1.4	1.2	1.3	1.1
	남남동	SSE	1.1	1.4	1.6	1.6	1.7	1.5	1.8	1.7	1.6	1.3	1.7	1.4
	남	S	1.6	1.7	2.2	2.3	2.3	2.0	2.4	2.1	1.7	1.5	1.9	1.8
	남남서	SSW	2.1	2.3	2.8	2.9	2.9	2.5	3.0	2.6	2.0	2.0	2.2	2.1
	남서	SW	1.9	2.3	2.7	3.2	3.1	2.7	3.0	2.6	2.2	2.2	2.2	2.1
	서남서	WSW	2.1	2.4	2.9	3.2	2.9	2.6	2.6	2.5	2.2	2.1	2.4	2.0
	서	W	2.3	2.4	2.8	3.2	2.7	2.3	2.2	2.0	2.1	2.2	2.7	2.4
	서북서	WNW	2.9	3.0	3.3	3.1	2.8	2.2	1.8	2.1	2.0	2.6	2.7	2.9
	북서	NW	3.3	3.4	3.5	3.5	2.9	2.3	2.1	2.3	2.5	2.9	3.2	3.6
	북북서	NNW	3.2	3.2	3.2	3.1	2.7	2.3	2.1	2.2	2.3	2.7	3.0	3.2
	북	N	2.7	2.7	2.8	2.5	2.4	2.2	1.9	2.2	2.2	2.5	2.7	2.8
최 대 속 도 (m/s)	북북동	NNE	5.6	5.7	5.9	6.1	5.0	4.4	4.3	5.4	6.3	6.2	5.7	5.6
	북동	NE	4.9	5.4	5.8	5.7	4.9	4.6	5.0	5.9	5.9	5.3	4.9	4.7
	동북동	ENE	4.1	5.0	5.4	6.2	5.0	4.8	5.2	5.6	5.8	4.8	4.4	4.1
	동	E	3.0	3.3	4.6	4.8	4.5	4.4	4.1	5.1	5.0	4.0	4.2	3.0
	동남동	ESE	2.0	2.5	3.2	3.7	3.4	3.5	3.4	3.9	3.6	2.6	2.9	2.2
	남동	SE	1.7	2.3	2.7	3.7	3.3	3.2	3.3	3.9	3.8	2.6	2.8	1.9
	남남동	SSE	2.1	2.7	3.6	3.9	3.8	3.9	4.3	4.5	4.2	2.4	4.6	2.9
	남	S	4.1	4.2	6.1	6.8	6.4	6.1	6.8	6.3	5.1	4.1	5.2	4.5
	남남서	SSW	5.7	7.0	8.7	9.2	8.9	8.2	8.9	8.0	5.5	5.4	6.3	5.9
	남서	SW	5.1	6.7	7.7	9.1	8.3	7.5	8.7	6.8	6.3	6.0	6.6	5.2
	서남서	WSW	5.0	5.8	7.1	7.7	6.6	6.2	6.3	6.0	5.4	5.5	6.1	5.1
	서	W	6.1	6.9	7.4	8.1	6.4	5.3	4.7	4.8	4.8	5.8	6.5	6.1
	서북서	WNW	7.5	7.5	8.2	7.9	6.7	4.9	3.5	4.7	4.6	6.4	7.7	7.3
	북서	NW	8.1	8.5	9.0	8.4	6.0	5.0	4.1	5.1	5.7	7.2	7.9	8.2
	북북서	NNW	7.6	7.6	7.7	6.7	5.3	4.6	3.9	4.6	5.4	6.4	7.1	7.4
	북	N	6.9	6.9	6.9	6.0	5.3	4.6	4.1	5.1	5.9	6.6	8.2	6.7

월별평년값  
MONTHLY NORMALS

130 울진 Uljin

요소 Element		월 Month	1	2	3	4	5	6	7	8	9	10	11	12
			JAN.	FEB.	MAR.	APR.	MAY	JUN.	JUL.	AUG.	SEP.	OCT.	NOV.	DEC.
평균 방향 빈도 (%) Percentage Frequency for Wind Directions	정온	CALM	0.6	0.9	1.1	1.1	1.7	3.0	3.1	2.7	1.4	0.6	0.5	0.6
	북북동	NNE	1.6	2.5	3.2	3.3	4.0	4.7	4.5	4.7	4.9	3.0	2.0	1.3
	북동	NE	0.9	1.6	1.9	1.9	2.5	3.1	2.7	2.7	2.4	1.7	1.3	1.0
	동북동	ENE	0.7	1.4	1.9	1.6	1.7	2.1	1.6	1.9	1.7	1.7	1.3	0.6
	동	E	1.6	2.9	4.1	3.6	3.1	4.2	3.7	3.9	4.0	3.4	2.6	1.1
	동남동	ESE	1.3	2.5	3.6	3.6	4.3	4.8	4.4	3.5	3.2	2.8	2.0	1.0
	남동	SE	1.0	2.0	4.1	6.4	8.5	9.2	9.4	7.6	3.2	2.8	2.1	1.2
	남남동	SSE	0.8	1.8	3.3	6.1	8.3	9.8	9.2	6.8	3.1	2.3	1.7	1.0
	남	S	1.6	2.5	4.1	6.1	7.4	7.7	8.5	5.9	3.3	2.8	2.5	2.0
	남남서	SSW	5.4	4.5	5.7	6.2	5.5	4.8	6.5	4.8	3.9	4.7	5.7	6.2
	남서	SW	13.8	10.4	9.9	9.8	8.2	5.1	7.1	6.3	5.8	8.5	12.6	15.7
	서남서	WSW	21.8	16.9	13.0	11.3	9.9	6.6	7.1	7.4	8.1	14.3	18.3	23.0
	서	W	21.1	19.4	14.6	12.0	9.6	7.4	7.0	9.1	14.2	17.9	19.4	21.4
	서북서	WNW	13.8	12.7	11.3	8.4	6.9	6.4	5.7	9.2	13.8	13.7	12.9	12.7
	북서	NW	7.7	8.2	8.0	6.6	5.9	7.2	7.2	9.2	11.0	8.9	7.3	5.9
	북북서	NNW	4.0	5.7	6.0	6.3	6.1	6.4	6.2	7.7	9.0	6.1	4.2	3.2
북	N	2.2	4.2	4.2	5.8	6.2	7.6	6.0	6.5	7.0	5.0	3.7	2.1	
평균 속도 (m/s) Mean Wind Speed for Wind Directions	북북동	NNE	3.2	3.6	3.7	3.4	3.0	2.8	2.6	2.8	3.1	3.2	3.0	2.9
	북동	NE	2.5	2.5	2.9	2.8	2.4	2.2	2.1	2.2	2.6	2.5	2.7	2.4
	동북동	ENE	2.3	2.7	2.9	2.8	2.2	2.0	1.8	2.1	2.6	2.7	2.6	2.3
	동	E	2.9	2.9	3.1	2.8	2.2	2.1	2.1	2.4	2.7	2.9	2.7	2.5
	동남동	ESE	2.6	2.8	3.0	2.7	2.4	2.2	2.1	2.0	2.4	2.5	2.5	2.3
	남동	SE	2.4	2.7	2.9	2.9	2.6	2.4	2.3	2.2	2.2	2.3	2.4	2.3
	남남동	SSE	2.3	2.4	2.7	2.9	2.7	2.4	2.3	2.2	2.1	2.3	2.3	2.2
	남	S	2.5	2.7	2.7	2.8	2.6	2.3	2.3	2.0	2.3	2.4	2.5	2.5
	남남서	SSW	2.9	2.9	2.9	2.9	2.5	2.1	2.3	2.1	2.3	2.6	2.8	2.8
	남서	SW	3.3	3.1	3.1	3.1	2.7	2.2	2.4	2.1	2.3	2.7	3.0	3.2
	서남서	WSW	3.4	3.2	3.0	3.1	2.7	2.2	2.2	2.1	2.3	2.7	3.1	3.4
	서	W	3.4	3.2	3.0	3.0	2.7	2.1	2.2	1.9	2.3	2.7	3.0	3.4
	서북서	WNW	3.4	3.3	3.2	3.0	2.5	2.1	2.1	2.1	2.6	2.9	3.1	3.5
	북서	NW	3.8	3.7	3.8	3.4	2.7	2.2	2.3	2.5	3.1	3.3	3.3	3.7
	북북서	NNW	4.1	4.2	4.3	4.2	3.4	2.8	2.7	3.0	3.7	3.7	3.8	3.7
	북	N	3.8	4.2	4.3	4.2	3.4	3.0	2.8	3.2	3.6	3.8	3.7	3.5
최대 평균 속도 (m/s) Maximum Wind Speed for Wind Directions	북북동	NNE	5.7	6.0	6.6	6.5	5.9	5.9	5.3	5.8	6.5	6.0	5.4	5.0
	북동	NE	3.9	4.2	4.7	4.7	4.2	4.2	4.0	4.5	4.8	4.1	4.2	3.7
	동북동	ENE	3.5	4.3	4.6	4.9	3.7	3.5	3.4	4.1	5.0	5.2	4.7	3.1
	동	E	5.0	5.3	5.6	4.9	4.0	4.1	5.1	5.3	6.8	6.4	5.2	3.9
	동남동	ESE	4.5	4.6	5.6	4.9	4.5	4.4	5.4	3.9	5.0	5.4	4.1	3.6
	남동	SE	3.5	4.5	5.6	6.2	5.6	5.1	5.7	4.8	4.3	4.3	4.2	3.7
	남남동	SSE	3.5	4.2	5.2	5.8	5.9	5.3	5.4	4.6	4.2	4.2	4.1	3.5
	남	S	4.2	4.7	5.4	5.7	5.8	5.0	5.6	4.6	4.3	4.6	4.5	4.4
	남남서	SSW	5.2	5.8	6.2	6.3	5.6	4.7	5.4	4.7	4.6	5.0	5.6	5.3
	남서	SW	6.6	6.9	7.3	7.2	6.5	5.3	5.8	5.1	4.9	5.5	6.9	6.6
	서남서	WSW	7.8	7.5	7.5	7.8	6.8	5.4	5.5	4.9	5.0	6.3	7.0	7.6
	서	W	8.7	8.4	8.2	9.1	7.5	5.3	5.1	4.7	4.8	6.7	8.0	8.5
	서북서	WNW	8.6	7.9	7.8	8.2	6.6	5.7	5.1	5.0	5.8	6.3	7.8	8.6
	북서	NW	8.7	8.6	8.7	8.4	7.3	5.9	6.3	7.4	8.3	8.1	7.4	7.8
	북북서	NNW	8.1	8.8	9.7	9.5	8.2	7.1	7.3	7.8	9.1	8.7	7.9	7.3
	북	N	7.2	8.4	8.5	8.6	8.3	7.6	6.4	7.1	8.4	7.9	7.5	6.2



월별평년값  
MONTHLY NORMALS

131 청주 Cheongju

요소 Element		월 Month	1	2	3	4	5	6	7	8	9	10	11	12
			JAN.	FEB.	MAR.	APR.	MAY	JUN.	JUL.	AUG.	SEP.	OCT.	NOV.	DEC.
평균 방향 빈도 수 의 백 분 비 (%)	정온	CALM	17.1	14.6	10.0	8.4	7.9	7.1	7.7	9.0	12.3	17.7	20.7	20.1
	북북동	NNE	4.9	4.4	4.4	4.2	3.4	4.4	4.5	6.5	10.6	6.3	4.9	4.3
	북동	NE	2.9	2.7	2.5	2.9	3.1	3.7	4.3	5.7	7.7	4.4	3.9	2.8
	동북동	ENE	1.4	0.9	1.6	1.3	1.3	1.7	2.0	2.9	3.1	2.0	1.4	1.1
	동	E	0.9	0.9	1.3	1.7	1.6	1.9	2.0	3.7	2.5	1.6	0.9	0.6
	동남동	ESE	0.6	0.8	1.4	2.2	1.8	2.4	2.4	3.2	2.4	1.5	1.2	0.7
	남동	SE	1.3	2.2	2.7	3.9	4.4	5.1	5.5	6.7	4.3	2.8	2.0	1.4
	남남동	SSE	2.4	3.3	4.0	5.0	6.2	7.0	9.3	8.7	5.4	4.6	3.7	2.9
	남	S	2.7	3.2	4.4	4.4	5.9	5.2	7.7	6.4	4.1	3.7	3.8	3.1
	남남서	SSW	2.9	2.9	4.5	5.0	6.4	5.2	6.5	5.8	3.5	3.7	3.4	3.0
	남서	SW	3.6	4.3	5.6	7.2	8.3	6.3	8.8	5.8	3.8	4.2	4.2	3.5
	서남서	WSW	6.4	7.8	10.8	12.3	13.4	11.4	12.7	8.0	5.8	6.2	6.3	5.6
	서	W	12.1	12.5	12.9	12.0	10.7	10.6	8.9	6.4	6.3	8.4	9.3	10.1
	서북서	WNW	16.8	16.2	14.6	11.2	9.3	9.2	6.0	5.9	6.5	10.2	12.9	16.3
	북서	NW	13.3	13.2	10.6	9.4	8.3	8.6	4.7	5.7	6.9	9.4	10.9	13.4
	북북서	NNW	6.2	5.6	4.4	5.0	4.6	5.4	3.4	4.5	7.1	7.1	6.2	6.8
북	N	4.4	4.4	4.2	4.0	3.3	4.7	3.7	5.0	7.7	6.3	4.6	4.4	
평균 속 도 (m/s)	북북동	NNE	1.5	1.6	1.8	1.9	1.7	1.7	1.7	1.7	1.7	1.6	1.5	1.3
	북동	NE	1.5	1.7	1.8	2.0	1.8	1.8	1.9	1.8	1.8	1.6	1.5	1.3
	동북동	ENE	1.5	1.6	1.9	2.0	1.9	2.0	2.0	2.0	2.0	1.7	1.3	1.4
	동	E	1.3	1.5	2.2	2.2	2.0	2.2	2.0	2.2	2.1	1.7	1.4	1.2
	동남동	ESE	1.5	1.8	1.7	2.4	2.3	2.2	2.0	2.2	2.1	1.8	1.7	1.3
	남동	SE	1.3	1.5	1.6	1.9	1.9	2.0	1.9	2.0	1.8	1.5	1.4	1.3
	남남동	SSE	1.1	1.3	1.5	1.6	1.7	1.8	1.8	1.9	1.7	1.3	1.2	1.1
	남	S	1.2	1.2	1.5	1.6	1.7	1.7	1.8	1.7	1.5	1.3	1.1	1.1
	남남서	SSW	1.1	1.2	1.6	1.6	1.6	1.6	1.7	1.6	1.3	1.2	1.2	1.1
	남서	SW	1.2	1.3	1.6	1.7	1.8	1.5	1.7	1.6	1.4	1.3	1.3	1.2
	서남서	WSW	1.3	1.4	1.8	1.9	1.8	1.5	1.8	1.6	1.3	1.3	1.4	1.3
	서	W	1.4	1.6	1.8	1.9	1.7	1.5	1.5	1.4	1.3	1.3	1.3	1.3
	서북서	WNW	1.7	1.9	1.9	1.9	1.8	1.6	1.4	1.4	1.4	1.5	1.5	1.6
	북서	NW	1.9	2.0	2.1	2.1	1.9	1.7	1.4	1.5	1.5	1.6	1.7	1.8
	북북서	NNW	1.6	1.7	1.8	1.8	1.8	1.7	1.6	1.5	1.5	1.5	1.5	1.6
	북	N	1.4	1.4	1.6	1.6	1.6	1.6	1.6	1.5	1.6	1.5	1.4	1.3
최 대 속 도 (m/s)	북북동	NNE	3.4	3.6	3.8	4.6	3.8	3.9	4.0	4.3	4.4	4.4	3.2	2.9
	북동	NE	3.3	3.2	3.7	4.3	3.8	3.8	4.1	4.0	4.1	3.9	3.3	2.6
	동북동	ENE	2.3	2.5	3.2	3.5	3.3	3.7	4.2	3.9	4.2	3.4	2.4	2.2
	동	E	2.0	2.4	3.6	4.1	4.0	4.1	4.1	4.4	4.5	3.1	2.6	1.7
	동남동	ESE	2.4	2.9	3.2	4.7	4.5	4.3	4.2	4.7	4.3	3.5	3.2	2.0
	남동	SE	2.3	3.2	3.6	4.7	4.7	4.6	4.0	4.8	4.1	3.6	3.1	2.2
	남남동	SSE	2.1	3.0	3.5	3.9	4.4	4.5	4.3	4.7	4.0	3.4	2.6	2.3
	남	S	2.3	2.7	3.8	4.0	4.0	4.1	4.2	4.6	3.4	2.9	2.5	2.5
	남남서	SSW	2.4	3.0	4.1	4.0	4.3	4.0	4.1	3.8	3.2	3.1	2.7	2.5
	남서	SW	3.0	3.5	4.4	4.9	4.8	3.6	4.2	3.7	3.2	3.4	3.3	3.1
	서남서	WSW	3.6	4.8	5.2	5.7	5.1	4.1	4.6	4.1	3.7	4.0	4.2	3.9
	서	W	4.5	4.9	5.6	5.5	4.7	3.7	3.7	3.6	3.5	4.0	4.1	4.1
	서북서	WNW	5.0	5.4	5.7	5.3	4.5	3.8	3.1	3.1	3.5	4.5	4.6	4.9
	북서	NW	5.3	5.3	5.5	5.4	4.5	4.0	3.1	3.6	3.9	4.5	5.1	5.2
	북북서	NNW	4.2	4.3	4.5	4.5	4.2	3.7	3.2	3.4	4.1	4.1	4.0	4.5
	북	N	3.2	3.4	3.4	3.7	3.6	3.5	3.4	3.5	4.3	3.9	3.1	2.7

월별평년값  
MONTHLY NORMALS

133 대전 Daejeon

요소 Element		월 Month	1	2	3	4	5	6	7	8	9	10	11	12
			JAN.	FEB.	MAR.	APR.	MAY	JUN.	JUL.	AUG.	SEP.	OCT.	NOV.	DEC.
평균 방향 빈도 수 의 백 분 비 (%)	정온	CALM	17.8	14.0	10.5	9.6	9.4	10.7	10.8	12.7	15.9	18.4	18.9	18.9
	북북동	NNE	3.5	3.0	2.8	2.4	2.8	3.4	3.1	4.1	5.4	3.7	2.8	3.8
	북동	NE	2.3	2.3	2.2	1.8	2.3	2.7	2.9	3.7	4.4	2.7	1.9	2.4
	동북동	ENE	1.6	2.3	3.0	2.5	3.0	3.8	3.7	5.3	5.3	2.9	2.1	1.9
	동	E	1.7	2.6	3.3	3.2	4.1	5.1	4.9	6.8	5.7	2.9	2.6	1.8
	동남동	ESE	2.5	3.7	4.7	6.3	6.1	7.9	8.2	9.9	7.7	4.7	3.9	2.6
	남동	SE	2.5	2.6	3.0	4.6	5.1	4.8	5.2	5.7	4.8	3.7	2.9	2.1
	남남동	SSE	2.2	2.4	3.1	4.1	4.8	3.4	4.0	3.9	2.5	2.6	2.7	2.0
	남	S	2.6	3.3	6.0	8.5	8.8	7.1	9.1	6.3	2.6	2.6	3.1	2.8
	남남서	SSW	2.9	4.4	7.1	8.9	9.6	8.2	11.7	6.8	3.4	2.9	3.2	3.2
	남서	SW	3.5	4.3	6.3	7.1	7.1	6.8	8.3	4.9	2.7	2.9	3.2	3.1
	서남서	WSW	5.5	6.7	6.2	7.1	6.0	6.4	7.6	4.6	3.8	4.8	5.3	5.5
	서	W	5.2	5.3	5.5	5.5	5.3	5.0	4.2	4.0	4.2	5.2	5.2	5.1
	서북서	WNW	9.3	8.8	8.4	7.2	6.8	5.5	3.5	4.3	6.6	9.5	9.6	9.2
	북서	NW	17.1	16.1	13.4	10.2	8.4	7.5	4.5	6.0	10.1	14.1	15.3	15.7
	북북서	NNW	13.8	12.2	10.2	7.4	6.5	7.2	4.4	6.1	8.8	10.5	11.7	13.8
북	N	6.0	6.1	4.3	3.6	3.9	4.7	3.9	5.1	6.3	5.9	5.7	6.2	
평균 속 도 (m/s)	북북동	NNE	1.3	1.4	1.4	1.5	1.4	1.4	1.4	1.5	1.6	1.4	1.2	1.2
	북동	NE	1.2	1.2	1.5	1.5	1.6	1.5	1.5	1.6	1.6	1.4	1.2	1.2
	동북동	ENE	1.2	1.3	1.7	1.8	1.7	1.7	1.7	1.8	1.9	1.6	1.3	1.2
	동	E	1.2	1.4	1.8	2.0	2.1	2.2	2.0	2.1	2.2	1.7	1.4	1.2
	동남동	ESE	1.4	1.7	2.0	2.3	2.4	2.3	2.3	2.3	2.4	1.9	1.6	1.4
	남동	SE	1.4	1.6	1.8	2.1	2.1	2.2	2.1	2.2	2.1	1.7	1.5	1.3
	남남동	SSE	1.4	1.5	1.7	2.0	2.2	2.0	2.0	2.1	1.6	1.4	1.4	1.3
	남	S	1.5	1.7	2.1	2.3	2.2	2.0	2.0	2.0	1.6	1.5	1.6	1.5
	남남서	SSW	1.6	1.8	2.1	2.3	2.1	1.9	2.0	1.9	1.5	1.5	1.5	1.5
	남서	SW	1.4	1.6	1.8	2.0	1.8	1.6	1.7	1.7	1.4	1.4	1.4	1.4
	서남서	WSW	1.3	1.6	1.7	1.9	1.7	1.5	1.6	1.6	1.3	1.3	1.4	1.3
	서	W	1.4	1.5	1.7	1.9	1.8	1.5	1.5	1.4	1.3	1.4	1.3	1.3
	서북서	WNW	1.5	1.5	1.8	1.8	1.6	1.5	1.5	1.3	1.3	1.4	1.4	1.4
	북서	NW	1.8	1.8	1.9	1.8	1.6	1.4	1.3	1.3	1.3	1.4	1.5	1.6
	북북서	NNW	1.7	1.7	1.9	1.8	1.6	1.4	1.3	1.3	1.4	1.4	1.5	1.5
	북	N	1.4	1.5	1.6	1.7	1.4	1.4	1.4	1.4	1.5	1.4	1.4	1.3
최 대 속 도 (m/s)	북북동	NNE	3.1	2.7	3.2	3.3	3.3	2.7	3.1	3.4	3.8	3.0	2.6	2.6
	북동	NE	2.7	2.7	3.4	3.3	3.3	3.3	3.6	3.6	4.1	3.0	2.4	2.5
	동북동	ENE	2.6	2.9	4.1	4.0	4.3	4.5	4.3	4.2	4.7	3.6	3.0	2.3
	동	E	2.7	3.6	4.4	5.0	5.4	5.5	4.9	5.8	5.7	4.4	4.0	2.4
	동남동	ESE	3.2	4.2	5.2	6.4	6.6	5.9	5.7	6.7	6.1	5.2	4.6	3.4
	남동	SE	3.0	3.7	4.1	5.7	5.7	5.3	5.2	5.8	5.2	4.1	3.6	2.9
	남남동	SSE	3.0	3.1	4.1	4.8	5.6	5.2	5.2	5.9	3.9	3.5	3.2	2.7
	남	S	3.3	3.7	5.2	5.3	5.1	4.8	5.3	5.4	3.7	3.7	3.6	3.6
	남남서	SSW	3.2	4.0	4.7	5.7	5.0	4.4	6.2	4.7	3.2	3.2	3.8	3.4
	남서	SW	2.9	3.8	4.3	4.6	4.2	4.0	4.1	4.1	3.0	3.0	3.1	2.8
	서남서	WSW	3.2	4.0	4.1	4.6	4.1	3.7	3.8	5.2	2.9	3.1	3.6	3.2
	서	W	3.4	3.9	4.2	4.8	4.4	3.5	3.3	3.1	3.2	3.4	3.7	3.5
	서북서	WNW	4.6	4.8	4.8	5.3	4.6	3.3	3.4	3.1	3.3	4.2	4.3	4.4
	북서	NW	5.9	5.8	6.1	6.0	4.7	3.8	3.1	3.5	4.1	4.8	5.0	5.0
	북북서	NNW	5.5	5.3	5.2	5.0	4.2	3.6	2.8	3.4	4.1	4.4	4.7	4.8
	북	N	3.7	3.4	3.8	4.2	3.4	3.2	3.3	3.4	4.2	3.3	3.5	3.2

월별평년값  
MONTHLY NORMALS

135 추풍령 Chupungnyeong

요소 Element		월 Month	1	2	3	4	5	6	7	8	9	10	11	12
			JAN.	FEB.	MAR.	APR.	MAY	JUN.	JUL.	AUG.	SEP.	OCT.	NOV.	DEC.
평균 방향 빈도 수 의 백 분 비 (%)	정온	CALM	11.7	12.7	12.1	11.9	16.0	19.6	23.2	25.2	27.0	25.5	20.9	15.1
	북북동	NNE	2.1	2.5	3.1	3.6	3.7	4.5	4.3	4.2	5.4	4.5	3.6	2.4
	북동	NE	2.6	3.4	4.2	4.4	4.8	5.4	5.3	7.0	7.0	5.4	4.2	2.7
	동북동	ENE	2.3	3.6	4.7	6.5	6.7	9.0	8.7	11.1	9.6	5.9	3.9	1.6
	동	E	1.7	2.8	3.9	5.4	5.8	7.1	7.4	8.4	8.4	4.5	3.0	1.4
	동남동	ESE	1.0	1.6	2.1	3.3	3.8	4.9	4.9	5.2	4.3	2.5	2.0	1.1
	남동	SE	1.8	1.9	2.4	3.1	3.6	5.3	4.7	4.9	4.3	2.5	2.3	1.8
	남남동	SSE	2.0	2.0	2.5	3.0	3.3	4.0	4.3	3.6	3.4	3.1	3.0	2.4
	남	S	0.8	1.0	1.5	1.7	1.8	1.8	1.7	1.8	1.7	1.8	1.4	1.1
	남남서	SSW	0.8	0.8	1.3	1.3	1.4	1.3	1.2	1.1	1.0	1.3	1.2	0.9
	남서	SW	2.4	2.9	4.0	3.9	3.0	2.5	2.8	2.4	1.9	2.4	2.6	2.2
	서남서	WSW	17.5	17.6	15.8	13.4	11.0	8.8	8.8	6.7	6.6	10.0	13.1	16.2
	서	W	36.2	31.7	27.8	24.9	20.8	13.2	12.8	8.9	9.2	15.9	23.2	33.3
	서북서	WNW	12.7	10.9	9.5	8.3	8.7	6.5	4.7	3.9	4.7	8.1	10.1	12.7
	북서	NW	2.6	2.4	2.6	2.6	2.7	2.6	2.2	2.3	2.4	3.3	3.1	2.9
	북북서	NNW	0.8	1.0	1.1	1.1	1.1	1.6	1.3	1.2	1.3	1.4	1.1	0.9
북	N	1.0	1.3	1.5	1.6	1.7	1.9	1.8	1.9	2.0	1.9	1.5	1.2	
평균 속 도 (m/s)	북북동	NNE	1.2	1.2	1.3	1.4	1.2	1.2	1.2	1.2	1.3	1.1	1.1	1.1
	북동	NE	1.2	1.4	1.5	1.6	1.4	1.4	1.3	1.5	1.4	1.3	1.3	1.1
	동북동	ENE	1.5	1.9	2.0	2.4	2.0	2.0	1.9	1.9	1.9	1.8	1.6	1.3
	동	E	1.7	2.0	2.1	2.5	2.2	2.0	1.9	1.9	1.9	1.9	1.7	1.4
	동남동	ESE	1.4	1.6	2.0	2.3	2.1	1.9	1.7	1.8	1.8	1.7	1.6	1.5
	남동	SE	1.7	1.5	1.9	2.2	2.1	1.9	1.7	1.7	1.8	1.7	1.5	1.5
	남남동	SSE	1.7	1.8	1.9	2.0	2.0	1.9	1.7	1.7	1.8	1.7	1.7	1.6
	남	S	1.6	1.4	1.6	1.9	1.8	1.6	1.5	1.5	1.5	1.4	1.4	1.4
	남남서	SSW	1.6	1.6	1.9	1.9	1.7	1.6	1.5	1.4	1.4	1.3	1.4	1.5
	남서	SW	2.4	2.5	2.7	2.6	2.2	1.9	1.8	1.7	1.7	1.9	2.1	2.1
	서남서	WSW	4.2	4.2	3.9	3.8	3.3	2.5	2.5	2.4	2.5	3.0	3.6	3.9
	서	W	4.4	4.2	4.0	3.9	3.5	2.7	2.5	2.4	2.4	3.1	3.6	4.1
	서북서	WNW	3.6	3.3	3.1	3.0	2.7	2.2	2.0	1.9	2.0	2.5	3.1	3.4
	북서	NW	2.6	2.6	2.2	2.2	2.1	1.7	1.6	1.5	1.7	2.0	2.2	2.5
	북북서	NNW	1.7	1.6	1.6	1.5	1.4	1.3	1.2	1.3	1.4	1.6	1.4	1.6
	북	N	1.2	1.4	1.4	1.4	1.2	1.1	1.1	1.1	1.1	1.2	1.2	1.2
최 대 속 도 (m/s)	북북동	NNE	2.5	2.7	3.1	3.5	2.9	2.7	2.9	3.4	4.1	2.8	2.5	2.4
	북동	NE	2.6	3.9	4.0	4.5	4.3	3.8	4.3	4.6	4.1	4.4	3.6	2.5
	동북동	ENE	3.6	4.7	5.1	5.8	5.2	5.0	5.0	5.5	4.9	4.8	4.2	3.0
	동	E	3.5	4.1	4.9	5.8	5.3	4.7	4.8	5.1	4.6	4.3	3.9	2.8
	동남동	ESE	2.6	3.5	4.4	5.3	5.2	4.4	4.3	4.8	4.2	3.7	3.4	2.4
	남동	SE	3.4	3.0	4.0	4.9	4.7	4.3	3.8	4.1	3.7	3.7	3.5	3.2
	남남동	SSE	3.2	3.3	3.8	4.2	4.6	4.0	3.8	3.9	3.6	3.3	3.4	3.4
	남	S	2.7	2.5	3.3	4.0	4.1	3.3	3.0	3.4	3.0	2.7	2.7	2.6
	남남서	SSW	3.2	3.0	3.8	4.0	3.6	2.8	2.9	2.7	2.7	2.4	2.7	2.8
	남서	SW	4.5	4.9	6.1	5.8	4.8	4.1	4.1	3.6	3.8	3.9	4.5	4.7
	서남서	WSW	9.0	8.9	9.2	8.7	7.3	6.2	5.5	5.6	5.8	6.8	7.9	8.7
	서	W	10.4	10.0	10.1	10.0	9.2	6.6	6.3	6.1	6.5	8.2	8.8	9.7
	서북서	WNW	8.2	7.7	7.2	7.0	6.1	5.3	4.6	4.5	4.7	6.4	7.6	7.6
	북서	NW	5.5	5.4	4.9	4.7	4.2	3.7	3.3	3.1	3.8	4.7	5.7	6.1
	북북서	NNW	2.8	3.3	3.2	3.0	2.6	2.7	2.1	2.7	3.1	3.5	3.0	3.1
	북	N	2.4	2.3	3.0	3.3	2.7	2.5	2.2	2.5	2.5	2.4	2.7	2.2

월별평년값  
MONTHLY NORMALS

136 안동 Andong

요소 Element		월 Month	1	2	3	4	5	6	7	8	9	10	11	12
			JAN.	FEB.	MAR.	APR.	MAY	JUN.	JUL.	AUG.	SEP.	OCT.	NOV.	DEC.
방향 빈도 수 의 백 분 비 (%)	정온	CALM	24.3	21.3	16.9	14.5	14.9	14.5	17.6	18.3	20.8	25.9	26.2	22.9
	북북동	NNE	0.4	0.7	1.1	1.0	1.3	1.8	1.5	2.2	2.4	1.9	1.8	1.2
	북동	NE	0.6	0.7	1.6	1.4	1.8	2.9	2.7	3.2	3.2	2.2	1.5	0.7
	동북동	ENE	0.7	1.1	2.1	2.5	2.8	4.7	4.0	4.6	4.1	2.2	1.7	0.6
	동	E	1.0	2.0	3.9	4.7	6.2	8.8	7.5	7.8	7.3	3.6	2.3	1.4
	동남동	ESE	2.9	4.6	7.7	9.6	9.7	12.8	9.7	12.7	11.8	7.2	4.8	3.3
	남동	SE	6.3	8.1	8.9	10.5	11.4	12.0	9.0	10.6	11.5	10.2	8.2	6.3
	남남동	SSE	2.1	2.4	3.0	3.5	3.7	4.4	4.0	4.0	4.9	4.1	3.3	2.2
	남	S	1.1	1.2	1.5	2.0	2.3	2.5	2.5	2.1	2.4	2.3	1.9	1.2
	남남서	SSW	0.8	0.8	1.2	1.8	2.0	2.0	2.1	1.8	1.6	1.4	1.2	0.8
	남서	SW	1.4	1.3	2.6	3.0	3.0	2.7	3.6	2.5	2.0	2.6	1.8	1.9
	서남서	WSW	2.4	3.2	4.6	5.1	5.1	4.1	4.4	3.4	3.0	4.0	3.8	3.2
	서	W	11.9	12.0	13.7	12.9	12.0	7.9	8.5	6.3	5.1	8.1	9.4	11.2
	서북서	WNW	24.6	23.4	19.3	15.4	12.9	9.6	10.8	8.6	7.7	11.3	16.5	23.6
	북서	NW	13.5	11.9	8.4	7.8	6.5	5.6	7.0	6.4	6.6	7.2	9.5	12.3
	북북서	NNW	4.5	3.9	2.5	2.7	2.8	2.4	3.0	3.2	3.2	3.4	4.0	4.7
북	N	1.4	1.5	1.2	1.5	1.8	1.6	2.0	2.2	2.5	2.5	2.2	2.4	
방향 빈도 수 의 평균 (m/s)	북북동	NNE	0.9	1.0	1.1	1.2	1.1	1.0	1.0	1.1	1.0	1.0	1.0	1.0
	북동	NE	1.0	1.0	1.1	1.2	1.1	1.1	1.0	1.0	1.1	1.1	0.9	0.8
	동북동	ENE	1.0	1.2	1.3	1.4	1.3	1.3	1.2	1.2	1.3	1.2	1.1	0.9
	동	E	1.1	1.1	1.5	1.5	1.5	1.5	1.4	1.4	1.4	1.3	1.1	1.0
	동남동	ESE	1.0	1.3	1.8	1.9	1.7	1.8	1.7	1.7	1.7	1.4	1.1	0.9
	남동	SE	0.9	1.0	1.2	1.4	1.4	1.5	1.4	1.6	1.4	1.2	1.0	0.9
	남남동	SSE	0.9	1.0	1.1	1.2	1.3	1.4	1.3	1.4	1.2	1.0	0.9	0.8
	남	S	0.8	1.0	1.2	1.3	1.3	1.3	1.4	1.3	1.1	1.0	0.9	0.8
	남남서	SSW	0.9	1.1	1.3	1.5	1.4	1.4	1.4	1.4	1.2	1.0	1.0	0.9
	남서	SW	1.1	1.2	1.5	1.7	1.6	1.5	1.4	1.4	1.2	1.2	1.2	1.1
	서남서	WSW	1.6	1.8	2.0	2.1	1.9	1.7	1.6	1.6	1.4	1.4	1.5	1.4
	서	W	2.5	2.6	2.7	2.7	2.3	1.8	1.8	1.7	1.5	1.8	2.1	2.2
	서북서	WNW	2.5	2.5	2.5	2.5	2.1	1.7	1.6	1.5	1.4	1.7	2.0	2.3
	북서	NW	1.7	1.7	1.6	1.6	1.4	1.3	1.2	1.2	1.2	1.2	1.4	1.5
	북북서	NNW	1.1	1.1	1.1	1.2	1.1	1.0	1.0	1.0	1.0	1.0	1.1	1.2
	북	N	2.5	1.0	1.1	1.2	1.1	1.0	1.0	1.0	1.0	1.0	1.0	1.0
방향 빈도 수 의 최 대 값 (m/s)	북북동	NNE	1.2	1.4	2.0	2.1	2.1	1.8	1.9	2.3	2.3	2.0	1.7	1.9
	북동	NE	1.3	1.7	2.1	2.2	2.3	2.3	2.1	2.2	2.6	2.3	1.6	1.4
	동북동	ENE	1.6	2.1	2.9	3.0	2.8	3.2	3.1	3.0	3.1	2.7	2.2	1.5
	동	E	2.3	2.5	3.7	4.0	3.8	3.8	3.7	3.7	3.8	3.3	2.5	1.8
	동남동	ESE	2.8	3.9	5.3	5.6	5.5	5.0	4.8	5.1	4.7	4.4	3.3	2.3
	남동	SE	2.2	3.2	4.0	5.2	4.9	4.9	4.5	5.1	4.6	4.0	2.8	2.3
	남남동	SSE	1.7	2.2	2.8	3.2	3.3	3.6	3.2	3.7	3.2	2.5	2.1	1.5
	남	S	1.3	1.7	2.7	3.2	2.9	3.0	3.1	2.8	2.4	2.0	1.9	1.3
	남남서	SSW	1.5	1.9	2.5	3.0	3.2	2.7	2.9	2.8	2.2	1.9	1.7	1.5
	남서	SW	1.8	2.3	3.5	3.9	3.4	3.0	3.1	2.9	2.4	2.4	2.3	2.1
	서남서	WSW	3.5	4.1	4.4	4.9	4.2	3.5	3.5	3.2	3.0	3.3	3.4	3.4
	서	W	6.1	6.5	6.9	6.9	6.0	4.6	4.5	4.4	4.3	4.9	5.6	6.0
	서북서	WNW	7.2	7.3	7.4	7.4	6.0	4.2	4.1	4.1	4.1	5.4	6.6	7.2
	북서	NW	5.6	5.4	5.0	4.8	3.9	3.0	3.0	3.0	2.8	3.8	4.6	5.2
	북북서	NNW	2.7	2.7	2.5	2.6	2.5	1.9	1.8	2.1	2.2	2.2	2.5	2.9
	북	N	3.1	1.8	2.1	2.5	2.2	1.7	2.0	2.1	2.0	2.0	2.0	2.0

월별평년값  
MONTHLY NORMALS

137 상주 Sangju

요소 Element		월 Month	1	2	3	4	5	6	7	8	9	10	11	12
			JAN.	FEB.	MAR.	APR.	MAY	JUN.	JUL.	AUG.	SEP.	OCT.	NOV.	DEC.
평균 방향 빈도 수 의 백 분 비 (%)	정온	CALM	9.2	9.6	7.8	8.2	10.4	15.4	21.7	22.2	28.1	24.9	19.0	12.1
	북북동	NNE	2.6	3.8	4.4	5.2	4.4	4.9	5.7	6.6	7.5	5.5	4.1	2.2
	북동	NE	2.6	3.7	3.9	5.0	5.1	6.0	5.5	6.9	6.8	5.1	4.6	2.6
	동북동	ENE	2.2	3.1	4.2	5.1	4.3	5.0	3.9	4.7	5.0	4.1	3.7	2.4
	동	E	1.8	2.8	3.5	4.7	4.9	5.8	3.7	5.0	5.0	4.1	2.8	1.9
	동남동	ESE	1.2	2.2	2.6	2.9	3.5	4.6	2.7	4.0	3.3	2.7	1.8	1.5
	남동	SE	1.1	1.3	2.0	2.2	3.1	4.1	3.0	2.8	2.5	1.8	1.4	1.3
	남남동	SSE	1.8	1.9	1.7	2.0	2.7	2.9	2.7	2.5	2.4	2.1	1.9	1.8
	남	S	2.9	2.8	2.7	3.2	3.4	3.5	3.3	3.5	3.1	3.0	3.0	2.9
	남남서	SSW	4.4	3.9	3.6	4.1	5.0	5.7	5.8	4.9	3.3	3.4	3.5	3.9
	남서	SW	8.6	7.2	6.9	6.5	9.1	9.1	9.7	7.0	4.7	6.2	6.8	7.6
	서남서	WSW	19.6	16.0	14.0	12.6	13.8	10.1	10.1	8.4	5.7	10.6	13.4	18.0
	서	W	26.4	24.3	23.3	19.8	14.8	8.7	8.7	6.6	5.6	10.9	16.8	25.6
	서북서	WNW	10.3	9.8	10.6	9.5	7.4	6.2	5.5	5.4	6.2	6.6	8.5	10.2
	북서	NW	2.2	3.1	3.7	3.6	3.5	3.3	2.4	3.1	4.0	3.5	3.5	2.9
	북북서	NNW	1.4	1.8	2.0	2.0	1.9	1.8	2.0	2.4	2.6	2.4	2.2	1.5
북	N	1.7	2.6	3.1	3.5	2.7	2.8	3.5	3.9	4.2	3.4	2.9	1.6	
평균 속 도 (m/s)	북북동	NNE	1.1	1.3	1.5	1.5	1.2	1.2	1.1	1.1	1.1	1.0	1.0	1.0
	북동	NE	1.1	1.2	1.4	1.4	1.2	1.2	1.0	1.1	1.1	1.0	1.0	1.0
	동북동	ENE	1.0	1.2	1.4	1.5	1.2	1.1	1.0	1.1	1.0	1.0	0.9	0.9
	동	E	1.0	1.2	1.5	1.5	1.2	1.1	1.0	1.1	1.1	0.9	1.0	0.9
	동남동	ESE	0.9	1.2	1.4	1.6	1.3	1.2	1.1	1.1	1.0	0.9	0.9	0.9
	남동	SE	1.0	1.1	1.4	1.5	1.4	1.3	1.2	1.2	1.1	1.0	0.9	0.9
	남남동	SSE	1.1	1.1	1.3	1.3	1.2	1.1	0.9	1.0	0.9	0.9	0.9	1.0
	남	S	1.2	1.3	1.4	1.3	1.2	1.0	1.0	1.0	1.0	1.0	1.0	1.2
	남남서	SSW	1.5	1.4	1.6	1.5	1.4	1.2	1.2	1.2	1.1	1.2	1.2	1.4
	남서	SW	2.0	1.9	2.0	1.9	1.7	1.5	1.5	1.5	1.3	1.6	1.6	1.9
	서남서	WSW	2.5	2.5	2.5	2.4	2.0	1.6	1.6	1.5	1.5	1.7	2.1	2.4
	서	W	3.0	3.0	3.1	2.8	2.1	1.5	1.4	1.4	1.3	1.7	2.3	2.9
	서북서	WNW	2.7	2.5	2.8	2.5	1.6	1.2	1.1	1.1	1.0	1.3	1.9	2.4
	북서	NW	1.7	1.9	1.9	1.7	1.2	1.0	0.9	0.9	1.0	1.1	1.5	1.7
	북북서	NNW	1.3	1.6	1.6	1.5	1.2	1.1	0.9	1.0	1.1	1.1	1.2	1.2
	북	N	1.1	1.3	1.5	1.5	1.2	1.1	1.0	1.0	1.1	1.0	1.0	1.0
최 대 속 도 (m/s)	북북동	NNE	2.0	2.6	3.5	3.1	2.8	2.5	2.3	2.6	3.0	2.6	2.1	1.8
	북동	NE	2.0	2.3	2.8	3.0	2.5	2.3	2.5	2.8	2.4	2.2	1.8	1.7
	동북동	ENE	2.1	2.6	3.4	3.5	2.7	2.2	2.3	2.5	2.5	2.4	2.0	1.8
	동	E	1.9	2.7	3.3	3.7	2.9	2.4	2.2	2.8	2.3	2.6	2.3	1.7
	동남동	ESE	1.7	2.4	3.0	3.7	3.2	2.6	2.5	2.7	2.1	2.2	1.7	1.7
	남동	SE	1.7	2.0	3.0	3.6	3.1	3.3	3.3	3.0	2.6	2.9	1.8	1.7
	남남동	SSE	1.9	2.0	2.3	2.8	2.6	2.1	2.1	2.2	1.8	1.7	1.7	1.8
	남	S	2.2	2.2	2.7	2.5	2.4	2.0	2.0	2.0	1.9	1.9	2.1	2.2
	남남서	SSW	2.9	2.6	3.2	3.3	2.9	2.6	2.8	2.7	2.2	2.5	2.4	2.9
	남서	SW	3.8	3.8	4.1	3.8	3.7	3.4	3.2	3.3	3.1	3.4	3.4	3.8
	서남서	WSW	5.5	5.4	5.7	6.0	4.8	3.7	4.0	3.9	3.7	4.3	4.8	5.3
	서	W	7.6	7.5	8.6	7.6	5.6	4.0	4.0	3.9	4.1	5.3	6.7	7.6
	서북서	WNW	7.4	6.9	7.8	7.0	4.6	3.1	2.6	2.6	3.1	4.7	6.5	7.5
	북서	NW	4.1	4.9	5.3	4.7	3.5	2.3	1.6	2.0	3.1	3.1	4.4	4.4
	북북서	NNW	2.8	3.7	4.2	3.9	3.0	2.2	1.8	2.4	3.5	3.0	3.2	2.8
	북	N	2.1	2.8	3.1	3.5	2.6	2.2	2.1	2.3	3.3	2.2	2.3	2.1

월별평년값  
MONTHLY NORMALS

138 포항 Pohang

요소 Element		월 Month	1	2	3	4	5	6	7	8	9	10	11	12
			JAN.	FEB.	MAR.	APR.	MAY	JUN.	JUL.	AUG.	SEP.	OCT.	NOV.	DEC.
평균 풍향 빈도 (%) Percentage Frequency for Wind Directions	정온	CALM	1.3	1.8	2.4	2.2	3.3	5.3	5.1	4.8	4.5	2.7	2.2	1.7
	북북동	NNE	1.9	3.7	6.5	9.0	10.5	14.4	12.4	14.1	13.6	8.0	3.5	1.4
	북동	NE	1.7	4.1	7.4	9.3	11.0	14.6	12.5	12.7	12.3	8.7	3.8	1.3
	동북동	ENE	1.1	2.1	3.7	3.3	3.9	5.0	4.3	3.6	4.2	4.0	1.7	0.8
	동	E	0.6	0.8	2.3	2.4	2.3	3.3	2.3	2.1	1.9	1.6	0.8	0.3
	동남동	ESE	0.1	0.4	0.8	1.1	1.0	1.3	0.9	0.8	0.6	0.5	0.2	0.2
	남동	SE	0.1	0.3	0.9	1.5	1.3	1.0	0.7	0.8	0.5	0.5	0.3	0.1
	남남동	SSE	0.4	0.7	1.4	2.0	1.8	1.3	1.2	1.8	0.7	0.8	0.7	0.4
	남	S	2.1	2.3	2.4	3.3	3.4	3.1	2.9	2.8	1.4	2.1	2.4	2.3
	남남서	SSW	9.8	8.8	8.2	8.9	9.1	7.3	9.7	7.6	5.3	9.0	10.0	10.0
	남서	SW	21.1	18.0	15.1	16.4	16.0	12.4	15.0	12.3	11.2	16.8	20.9	21.3
	서남서	WSW	26.4	23.6	18.0	15.8	14.9	11.0	12.3	9.8	10.5	16.2	22.3	26.2
	서	W	17.4	15.3	11.9	8.6	6.5	3.4	4.3	3.2	4.0	7.5	11.8	17.0
	서북서	WNW	6.3	6.6	5.9	3.8	2.8	1.7	1.8	1.8	3.3	4.8	6.1	7.2
	북서	NW	4.2	4.5	4.2	2.8	2.2	2.1	2.3	3.6	5.5	5.3	5.3	6.0
	북북서	NNW	3.1	3.6	3.9	3.0	2.7	2.8	2.7	5.1	7.2	5.0	3.9	2.2
북	N	2.4	3.4	5.1	6.7	7.2	10.1	9.5	12.8	13.4	6.6	4.1	1.6	
평균 풍속 (m/s) Mean Wind Speed for Wind Directions	북북동	NNE	2.6	2.6	2.9	2.7	2.2	2.0	2.0	2.2	2.8	2.8	2.4	2.1
	북동	NE	2.8	2.6	3.0	2.8	2.5	2.4	2.2	2.5	2.9	2.9	2.5	2.4
	동북동	ENE	2.5	2.7	2.9	2.7	2.5	2.5	2.2	2.4	2.7	2.8	2.6	2.2
	동	E	2.6	2.9	3.4	3.5	3.2	3.1	2.9	2.8	3.0	2.8	2.6	2.4
	동남동	ESE	2.6	2.6	3.2	3.4	2.9	2.8	2.9	3.0	2.8	2.5	2.8	2.0
	남동	SE	1.7	3.2	3.4	3.6	3.3	3.1	3.1	3.1	3.6	2.4	2.3	1.7
	남남동	SSE	2.0	2.8	3.3	3.5	3.3	3.2	3.3	3.4	3.1	2.4	2.2	2.1
	남	S	2.2	2.5	2.7	3.0	2.8	2.7	3.0	2.8	2.5	2.2	2.2	2.1
	남남서	SSW	2.3	2.4	2.4	2.7	2.6	2.4	2.7	2.5	2.0	2.1	2.2	2.3
	남서	SW	2.5	2.4	2.4	2.5	2.4	2.2	2.4	2.2	1.9	2.0	2.2	2.4
	서남서	WSW	2.7	2.6	2.5	2.5	2.4	2.0	2.2	2.1	1.8	2.1	2.4	2.6
	서	W	2.7	2.5	2.4	2.3	2.3	1.8	1.9	1.7	1.5	1.9	2.3	2.7
	서북서	WNW	2.5	2.3	2.2	2.1	1.9	1.4	1.7	1.5	1.3	1.7	2.2	2.5
	북서	NW	2.1	2.0	1.9	1.7	1.5	1.3	1.3	1.4	1.5	1.7	2.0	2.1
	북북서	NNW	2.2	2.0	1.9	1.6	1.3	1.3	1.4	1.5	1.8	1.9	1.9	1.9
	북	N	2.3	2.3	2.5	2.4	1.9	1.8	1.8	2.0	2.5	2.6	2.2	2.1
최대 평균 풍속 (m/s) Maximum Wind Speed for Wind Directions	북북동	NNE	4.9	4.9	6.3	5.9	5.2	4.9	5.3	6.0	7.0	6.5	4.9	3.8
	북동	NE	5.4	4.6	5.7	5.7	5.0	4.9	4.8	5.8	6.5	6.3	5.3	3.9
	동북동	ENE	4.2	4.3	5.0	5.0	4.3	4.2	4.2	4.7	5.2	5.4	4.3	3.3
	동	E	3.8	4.0	5.3	5.4	5.0	4.9	4.8	5.1	5.0	4.4	3.6	2.9
	동남동	ESE	3.0	3.3	4.7	5.1	4.3	4.3	4.3	4.4	4.0	3.5	3.3	2.5
	남동	SE	2.0	3.8	5.2	5.7	4.9	4.5	4.7	4.6	4.7	3.4	2.9	2.1
	남남동	SSE	2.9	4.5	5.3	6.1	5.6	4.9	5.5	5.8	4.6	4.1	3.5	3.3
	남	S	3.7	4.5	5.2	5.6	5.9	5.1	5.7	5.3	4.8	4.0	3.9	3.8
	남남서	SSW	4.5	4.9	6.0	6.1	5.8	5.2	5.7	5.2	5.0	4.4	4.5	4.6
	남서	SW	5.5	5.4	5.7	6.3	5.9	5.0	5.4	4.9	4.6	4.7	5.2	5.5
	서남서	WSW	6.8	6.3	6.7	6.4	6.0	4.7	4.8	4.7	4.2	5.5	6.1	6.5
	서	W	7.0	6.3	6.5	6.0	5.4	3.9	3.7	3.5	3.8	5.0	5.9	6.3
	서북서	WNW	5.7	5.6	5.3	4.8	4.3	2.9	3.2	3.0	3.0	4.2	5.2	5.6
	북서	NW	4.1	4.1	4.3	3.9	3.4	2.7	2.5	3.1	3.5	3.6	4.2	4.2
	북북서	NNW	3.8	3.6	3.8	3.5	2.9	3.0	3.0	3.7	4.5	4.1	3.8	3.6
	북	N	4.2	4.4	5.6	5.7	5.1	5.0	5.3	5.5	7.4	5.9	4.3	3.8

월별평년값  
MONTHLY NORMALS

140 군산 Gunsan

요소 Element		월 Month	1	2	3	4	5	6	7	8	9	10	11	12
			JAN.	FEB.	MAR.	APR.	MAY	JUN.	JUL.	AUG.	SEP.	OCT.	NOV.	DEC.
평균 방향 빈도 수 의 백 분 비 (%)	Percentage Frequency for Wind Directions	정온 CALM	13.2	11.1	8.4	8.3	7.9	9.1	8.1	8.1	10.8	12.5	11.9	11.6
		북북동 NNE	3.5	2.9	2.2	2.2	1.8	2.5	2.3	4.1	5.9	5.2	4.4	3.7
		북동 NE	3.9	2.9	3.2	2.7	2.8	3.5	4.0	5.6	7.5	5.1	4.3	4.6
		동북동 ENE	7.0	5.1	6.3	5.2	5.4	6.2	6.4	10.1	11.3	8.9	9.4	8.4
		동 E	7.9	5.2	4.8	5.5	6.3	5.5	6.1	8.2	8.8	7.3	8.1	8.6
		동남동 ESE	6.3	5.9	5.1	5.5	5.4	5.1	6.8	7.2	6.2	5.7	7.4	7.5
		남동 SE	5.0	4.3	4.6	5.1	5.2	4.5	6.7	6.3	4.3	4.5	5.1	5.6
		남남동 SSE	3.6	4.5	4.4	4.7	5.4	4.0	6.8	5.8	3.4	3.5	4.4	4.4
		남 S	1.8	2.0	2.6	3.0	3.7	3.3	5.6	4.3	2.1	2.0	2.3	2.6
		남남서 SSW	1.7	1.8	2.8	3.4	4.5	3.9	5.9	4.0	1.7	1.5	1.9	1.9
		남서 SW	1.6	2.0	3.9	5.6	5.9	5.4	7.6	3.5	1.8	1.6	1.9	1.4
		서남서 WSW	2.9	3.9	6.9	9.7	10.5	9.3	8.3	5.3	3.7	3.3	3.2	2.4
		서 W	5.2	7.4	9.9	10.6	11.2	11.5	7.1	6.1	5.2	5.5	5.3	4.6
		서북서 WNW	9.0	12.7	12.3	11.8	11.5	12.5	8.1	8.4	8.3	9.1	8.1	7.9
		북서 NW	10.7	10.8	10.3	7.9	6.1	6.2	4.5	5.2	6.4	8.9	8.0	7.9
		북북서 NNW	9.4	8.5	7.8	6.3	4.3	4.8	3.9	4.7	7.1	8.8	7.6	9.6
북 N	7.3	5.8	4.6	2.8	2.1	2.8	1.9	3.1	5.6	6.7	6.4	7.2		
평균 속 도 (m/s)	Mean Wind Speed for Wind Directions	북북동 NNE	1.8	1.8	1.8	1.9	1.9	1.8	1.8	2.3	2.1	1.9	2.0	1.8
		북동 NE	1.8	2.0	2.1	2.1	2.1	1.8	2.0	2.3	2.1	1.9	1.8	1.8
		동북동 ENE	1.8	2.0	2.1	2.3	2.2	1.9	2.2	2.3	2.1	1.9	1.9	1.8
		동 E	1.9	1.9	1.9	2.2	2.2	2.0	2.1	2.2	2.1	1.9	2.0	1.9
		동남동 ESE	1.9	1.8	1.9	2.2	2.1	2.0	2.2	2.2	1.9	1.9	1.9	1.9
		남동 SE	1.9	2.0	2.1	2.2	2.0	1.9	2.2	2.3	1.9	2.0	2.1	2.1
		남남동 SSE	2.1	2.2	2.4	2.4	2.2	1.9	2.4	2.4	2.0	2.0	2.2	2.2
		남 S	2.1	2.3	2.4	2.4	2.4	2.1	2.5	2.9	2.1	2.1	2.3	2.2
		남남서 SSW	2.4	2.5	2.7	2.9	2.7	2.3	2.9	2.9	2.4	2.5	2.5	2.3
		남서 SW	2.4	2.9	3.2	3.1	3.0	2.6	3.1	3.0	3.0	2.5	2.8	2.5
		서남서 WSW	2.9	3.3	3.9	3.7	3.8	3.0	3.4	3.5	3.1	3.2	3.4	3.1
		서 W	3.5	3.9	4.2	4.2	3.9	3.5	3.3	3.6	3.3	3.5	3.6	3.4
		서북서 WNW	4.0	4.2	4.4	4.1	3.7	3.5	3.1	3.3	3.5	3.8	3.7	3.6
		북서 NW	3.7	3.7	3.8	3.4	2.8	2.5	2.4	2.6	2.8	3.3	3.6	3.5
		북북서 NNW	3.0	2.9	2.9	2.6	2.1	1.9	1.9	2.3	2.4	2.7	2.9	3.0
		북 N	2.1	2.0	2.1	2.0	1.7	1.7	1.7	2.2	1.9	2.0	2.2	2.2
평균 최 대 속 도 (m/s)	Maximum Wind Speed for Wind Directions	북북동 NNE	3.9	4.2	4.0	4.2	4.2	4.1	3.9	7.1	5.6	4.7	4.4	4.0
		북동 NE	4.3	4.6	5.3	5.0	5.1	4.4	4.8	7.3	5.6	5.2	4.4	4.1
		동북동 ENE	4.5	5.3	6.0	5.9	5.7	5.2	5.7	7.7	5.8	5.0	4.9	4.5
		동 E	4.5	4.7	4.7	5.4	5.6	5.0	5.8	7.5	5.3	4.6	4.4	4.2
		동남동 ESE	4.0	4.4	4.6	5.6	5.5	5.1	5.7	7.6	4.8	4.1	4.4	4.3
		남동 SE	3.9	4.0	4.5	5.7	5.1	4.8	6.0	7.6	4.7	4.1	4.3	4.6
		남남동 SSE	4.3	4.7	5.3	5.7	5.4	5.0	5.9	7.1	4.7	4.3	4.8	4.7
		남 S	4.2	4.8	5.6	6.0	5.8	5.2	5.7	7.6	4.7	4.0	5.0	4.5
		남남서 SSW	4.7	5.4	5.8	6.9	6.8	6.1	6.9	7.7	5.7	5.0	5.7	4.9
		남서 SW	5.0	6.1	7.6	8.3	7.9	7.0	7.5	7.9	6.2	5.6	5.9	5.3
		서남서 WSW	6.9	8.1	8.7	9.2	8.9	7.9	7.6	8.6	6.4	7.0	8.1	7.7
		서 W	8.7	9.7	9.9	10.1	8.6	7.6	7.1	8.7	6.9	8.4	8.9	9.0
		서북서 WNW	10.7	10.6	11.5	10.1	8.3	7.7	6.6	7.4	8.1	9.6	10.0	10.4
		북서 NW	10.3	9.5	10.0	8.7	6.7	5.5	5.3	5.7	7.2	9.0	9.2	9.6
		북북서 NNW	8.3	7.7	7.6	6.2	4.6	3.9	3.8	6.4	6.5	7.1	8.1	8.5
		북 N	5.3	5.5	5.0	4.9	3.3	3.8	3.5	5.7	5.4	5.4	5.9	5.7

월별평년값  
MONTHLY NORMALS

152 울산 Ulsan

요소 Element		월 Month	1	2	3	4	5	6	7	8	9	10	11	12
			JAN.	FEB.	MAR.	APR.	MAY	JUN.	JUL.	AUG.	SEP.	OCT.	NOV.	DEC.
평균 방향 빈도 수 의 백 분 비 (%)	정온	CALM	10.5	10.5	10.1	10.5	11.8	12.1	11.8	11.5	12.7	14.1	15.2	14.3
	북북동	NNE	8.1	7.0	6.9	6.0	5.6	5.8	5.9	7.2	10.3	8.0	6.7	6.3
	북동	NE	5.6	6.1	6.4	6.8	6.9	8.2	7.2	8.5	10.5	7.6	5.1	4.9
	동북동	ENE	3.0	3.9	5.0	5.5	6.1	7.3	5.9	6.7	6.6	5.4	3.5	2.7
	동	E	1.6	2.8	3.6	4.6	5.2	7.2	5.5	5.5	5.2	3.8	2.4	1.5
	동남동	ESE	1.0	2.0	3.4	4.2	5.0	6.5	5.1	4.4	3.4	2.4	1.6	1.2
	남동	SE	0.7	1.9	3.4	4.8	5.3	6.5	4.9	4.2	2.4	2.0	1.8	0.9
	남남동	SSE	0.7	1.4	2.6	3.7	4.1	4.7	3.6	2.8	1.7	1.4	1.3	0.8
	남	S	0.6	1.2	2.2	3.6	3.9	4.1	3.6	2.9	1.4	1.3	1.6	0.7
	남남서	SSW	1.3	2.0	3.8	5.7	5.5	5.1	7.1	5.9	2.7	2.0	2.2	1.3
	남서	SW	2.2	3.1	4.8	5.4	5.1	4.8	6.7	5.2	2.9	3.1	3.6	2.5
	서남서	WSW	3.1	3.4	4.3	4.7	4.8	3.7	6.3	4.5	2.8	3.9	4.3	3.5
	서	W	5.7	5.9	5.8	6.1	5.9	4.1	5.7	5.1	4.2	6.1	6.9	6.4
	서북서	WNW	10.0	9.2	8.1	6.7	6.6	5.2	5.6	5.8	5.5	7.6	8.6	10.7
	북서	NW	16.5	14.1	10.7	8.0	7.3	5.5	5.9	7.0	8.1	10.0	12.5	16.3
	북북서	NNW	17.3	14.5	10.2	7.1	5.4	4.6	4.3	6.3	9.0	11.0	13.4	15.5
북	N	12.1	11.0	8.7	6.6	5.3	4.8	4.9	6.5	10.6	10.4	9.3	10.5	
평균 속 도 (m/s)	북북동	NNE	2.0	2.1	2.1	1.9	1.7	1.6	1.5	1.7	2.0	2.1	1.9	2.0
	북동	NE	1.9	1.9	2.2	2.1	1.8	1.7	1.6	2.0	2.2	2.1	1.8	1.8
	동북동	ENE	1.9	2.1	2.5	2.5	2.3	2.1	1.9	2.3	2.6	2.5	1.9	1.8
	동	E	1.8	2.0	2.4	2.5	2.3	2.3	2.1	2.4	2.6	2.4	1.8	1.6
	동남동	ESE	1.7	2.1	2.5	2.5	2.4	2.4	2.1	2.7	2.4	2.1	1.7	1.4
	남동	SE	1.4	2.0	2.5	2.6	2.4	2.3	2.1	2.4	2.3	2.0	1.7	1.3
	남남동	SSE	1.4	1.9	2.4	2.5	2.2	2.1	2.0	2.3	2.0	1.8	1.6	1.5
	남	S	1.3	1.8	2.3	2.4	2.2	2.1	2.1	2.3	1.9	1.9	1.6	1.3
	남남서	SSW	1.5	1.9	2.3	2.5	2.3	2.1	2.3	2.4	1.9	1.6	1.6	1.4
	남서	SW	1.5	1.7	2.2	2.3	2.2	2.0	2.2	2.2	1.6	1.5	1.6	1.5
	서남서	WSW	1.6	1.8	2.1	2.1	2.0	1.6	2.0	1.9	1.4	1.5	1.5	1.6
	서	W	1.8	1.8	1.9	1.9	1.7	1.5	1.8	1.7	1.3	1.4	1.5	1.8
	서북서	WNW	2.2	2.2	2.0	1.8	1.6	1.4	1.6	1.6	1.4	1.5	1.8	2.2
	북서	NW	2.5	2.3	2.1	1.9	1.6	1.3	1.4	1.5	1.4	1.7	2.1	2.6
	북북서	NNW	2.7	2.5	2.3	2.1	1.7	1.4	1.4	1.7	1.7	2.0	2.2	2.6
	북	N	2.2	2.2	2.2	2.0	1.7	1.5	1.5	1.6	1.9	2.1	2.1	2.1
최 대 속 도 (m/s)	북북동	NNE	4.5	4.5	5.0	4.9	4.4	4.1	4.0	6.2	5.7	5.2	4.1	4.2
	북동	NE	4.3	4.3	5.0	5.3	4.7	4.3	4.5	6.7	5.6	5.4	4.3	3.9
	동북동	ENE	3.9	4.4	5.2	5.7	5.4	5.1	4.8	5.6	5.6	5.4	4.2	3.6
	동	E	3.2	4.2	5.1	5.5	4.8	4.9	5.0	5.2	5.4	4.8	4.0	3.2
	동남동	ESE	2.9	3.6	4.7	5.0	4.8	4.6	4.7	7.0	4.6	4.1	3.3	2.7
	남동	SE	2.4	3.7	4.5	4.8	4.6	4.2	4.5	5.0	4.6	3.8	3.1	2.1
	남남동	SSE	2.2	3.3	4.3	4.5	4.4	4.1	4.2	4.5	3.4	3.5	3.0	2.6
	남	S	2.3	3.2	4.6	4.9	4.9	4.2	4.7	5.0	3.8	4.4	3.1	2.2
	남남서	SSW	2.9	3.8	5.5	5.9	5.8	5.0	5.6	5.5	4.4	3.7	3.8	3.3
	남서	SW	3.8	4.7	6.0	6.1	5.9	5.1	5.6	5.5	4.2	4.0	4.5	3.7
	서남서	WSW	4.5	5.2	6.0	6.0	5.8	4.3	5.0	4.8	3.5	4.1	4.5	4.5
	서	W	5.3	5.6	5.6	5.6	5.0	3.8	4.4	4.8	3.6	4.3	4.9	5.8
	서북서	WNW	7.0	6.7	6.3	5.8	5.0	3.7	4.1	5.8	3.5	7.0	6.1	7.0
	북서	NW	7.1	6.9	6.5	5.8	5.2	3.7	3.8	5.4	3.9	7.1	6.3	8.5
	북북서	NNW	6.6	6.1	6.0	5.4	4.5	3.5	3.2	6.2	4.6	5.6	6.0	6.6
	북	N	5.2	5.1	4.9	4.9	4.1	3.8	3.7	5.3	5.2	5.4	4.9	6.3



월별평년값  
MONTHLY NORMALS

155 창원 Changwon

요소 Element		월 Month	1	2	3	4	5	6	7	8	9	10	11	12
			JAN.	FEB.	MAR.	APR.	MAY	JUN.	JUL.	AUG.	SEP.	OCT.	NOV.	DEC.
평균 방향 빈도 수 의 백 분 비 (%)	Percentage Frequency for Wind Directions	정온 CALM	11.1	12.5	12.3	13.1	14.9	16.3	16.3	17.7	16.8	15.2	15.3	12.7
		북북동 NNE	12.7	11.0	7.5	5.6	4.3	4.6	3.0	5.8	10.2	10.5	11.1	13.3
		북동 NE	13.9	12.1	8.7	6.9	5.6	5.8	3.7	7.3	13.5	14.2	12.4	13.4
		동북동 ENE	3.8	3.8	3.4	3.3	3.4	2.5	2.1	3.0	5.2	5.7	4.7	3.9
		동 E	2.1	2.8	2.9	3.1	2.9	2.5	1.8	2.2	2.8	2.9	2.5	2.4
		동남동 ESE	1.8	2.7	3.4	3.9	4.0	4.1	3.8	3.8	2.5	2.4	2.1	1.7
		남동 SE	2.4	3.4	4.9	6.1	8.1	9.7	9.4	7.6	4.4	3.1	2.7	2.2
		남남동 SSE	2.0	3.8	7.9	11.8	14.7	18.3	18.5	12.9	6.7	3.7	2.8	1.7
		남 S	2.2	4.1	7.1	10.9	13.0	14.4	18.2	11.4	5.8	3.6	3.2	2.3
		남남서 SSW	2.5	3.3	5.1	6.9	6.9	6.8	9.7	7.5	3.6	3.1	2.8	2.4
		남서 SW	2.9	3.1	4.0	4.4	3.8	3.1	3.9	3.7	2.6	3.1	3.5	3.3
		서남서 WSW	3.3	3.2	3.8	3.6	2.9	2.4	1.8	2.5	3.0	3.4	3.6	4.1
		서 W	5.2	5.2	4.9	4.3	3.3	2.1	1.4	2.3	2.9	4.2	5.5	5.6
		서북서 WNW	5.7	5.2	4.3	3.3	2.2	1.0	0.7	1.1	1.6	3.1	4.1	5.2
		북서 NW	6.7	5.8	4.4	2.9	2.1	1.0	0.7	1.7	2.4	4.6	5.1	6.2
		북북서 NNW	8.5	7.3	6.4	4.0	3.2	1.7	1.8	3.4	5.7	6.4	7.2	7.6
북 N	13.0	10.9	9.0	6.0	4.6	3.8	3.2	6.0	10.3	10.9	11.5	12.2		
평균 속 도 (m/s)	Mean Wind Speed for Wind Directions	북북동 NNE	2.3	2.3	2.1	2.0	1.7	1.7	1.6	1.6	1.8	1.9	1.9	2.3
		북동 NE	2.3	2.3	2.2	2.0	1.8	1.6	1.6	1.7	1.9	2.0	2.0	2.3
		동북동 ENE	1.8	1.7	1.7	1.7	1.6	1.5	1.5	1.6	1.8	1.8	1.7	1.7
		동 E	1.5	1.6	1.7	1.6	1.4	1.5	1.5	1.5	1.6	1.5	1.5	1.4
		동남동 ESE	1.6	1.9	2.2	2.1	1.9	1.8	1.9	2.0	1.7	1.6	1.6	1.5
		남동 SE	1.6	2.0	2.4	2.5	2.4	2.3	2.2	2.3	2.1	2.0	1.7	1.6
		남남동 SSE	1.7	2.2	2.8	3.1	2.9	2.7	2.6	2.5	2.5	2.2	1.9	1.7
		남 S	1.7	2.1	2.5	2.8	2.6	2.4	2.4	2.3	2.2	1.9	1.7	1.6
		남남서 SSW	1.6	1.8	2.1	2.4	2.1	1.9	2.1	1.9	1.7	1.7	1.6	1.4
		남서 SW	1.4	1.6	1.7	1.8	1.7	1.4	1.6	1.5	1.3	1.4	1.4	1.5
		서남서 WSW	1.4	1.5	1.7	1.6	1.4	1.1	1.2	1.1	1.1	1.3	1.2	1.5
		서 W	1.7	1.7	1.6	1.8	1.4	1.1	1.0	1.2	1.1	1.4	1.4	1.7
		서북서 WNW	2.0	2.0	2.0	2.0	1.8	1.1	1.0	1.4	1.2	1.6	1.6	1.8
		북서 NW	2.1	2.1	2.1	2.0	1.6	1.4	1.2	1.3	1.6	1.7	1.8	2.0
		북북서 NNW	2.2	2.1	2.1	1.9	1.6	1.4	1.4	1.5	1.7	1.8	1.9	2.0
		북 N	2.3	2.2	2.1	1.9	1.7	1.7	1.6	1.5	1.7	1.9	1.9	2.1
최 대 속 도 (m/s)	Maximum Wind Speed for Wind Directions	북북동 NNE	5.6	5.0	4.9	4.4	3.7	3.5	3.6	4.0	4.6	4.9	4.7	5.5
		북동 NE	5.2	5.2	5.1	4.5	4.3	3.8	3.9	4.0	5.4	5.3	4.9	5.7
		동북동 ENE	3.9	3.7	4.1	3.9	3.9	3.5	3.3	3.6	4.4	4.2	4.1	3.9
		동 E	2.9	3.2	3.9	3.9	3.2	3.1	3.5	3.2	4.2	3.2	3.1	2.9
		동남동 ESE	3.1	3.6	4.4	4.5	4.2	3.6	4.6	4.8	3.8	3.6	3.1	2.8
		남동 SE	3.1	4.1	5.0	5.2	5.1	4.9	5.6	5.9	5.1	4.2	3.4	3.1
		남남동 SSE	3.4	4.9	6.6	6.5	6.3	6.1	6.8	6.3	5.8	4.4	3.9	3.4
		남 S	3.5	4.9	6.0	6.8	6.1	6.3	6.6	6.6	5.7	4.6	3.8	3.4
		남남서 SSW	3.2	4.5	5.4	5.9	5.5	5.3	6.0	5.0	4.0	3.9	3.4	3.0
		남서 SW	3.0	3.7	3.9	4.4	4.2	3.3	3.6	3.6	3.1	3.4	3.2	3.3
		서남서 WSW	3.4	3.2	3.9	3.6	3.1	2.2	2.4	2.4	2.5	3.1	3.0	3.7
		서 W	4.4	4.3	4.2	4.4	3.5	2.1	1.7	2.5	2.6	3.6	3.6	4.3
		서북서 WNW	4.9	5.1	4.9	4.6	4.3	1.9	2.2	2.8	2.6	3.9	3.8	4.7
		북서 NW	5.3	5.1	4.9	4.5	3.8	2.6	2.3	3.0	3.7	4.3	5.0	4.9
		북북서 NNW	5.4	4.9	5.1	4.3	3.7	3.2	2.8	3.3	4.2	4.4	4.7	5.2
		북 N	6.0	5.0	4.9	4.7	4.0	3.7	3.3	3.8	4.2	4.8	4.8	5.4

월별평년값  
MONTHLY NORMALS

156 광주 Gwangju

요소 Element		월 Month	1	2	3	4	5	6	7	8	9	10	11	12
			JAN.	FEB.	MAR.	APR.	MAY	JUN.	JUL.	AUG.	SEP.	OCT.	NOV.	DEC.
평균 방향 빈도 수 의 백 분 비 (%)	정온	CALM	10.4	9.8	9.5	8.9	9.3	8.9	7.4	9.6	12.8	16.6	16.5	13.7
	북북동	NNE	22.1	19.0	13.0	8.2	7.2	8.0	6.0	9.8	15.7	16.8	18.1	20.6
	북동	NE	15.6	11.5	9.0	7.0	6.9	8.3	7.2	12.3	19.9	15.0	13.0	16.5
	동북동	ENE	3.9	3.8	2.5	2.7	2.8	3.9	3.1	5.5	5.8	4.7	3.3	3.9
	동	E	0.7	0.7	0.7	0.9	1.0	1.4	1.3	2.3	2.0	1.4	1.0	0.8
	동남동	ESE	0.4	0.4	0.4	0.7	0.8	0.9	0.9	1.3	1.0	0.6	0.6	0.5
	남동	SE	0.5	0.6	1.0	1.1	1.2	1.4	1.7	2.0	1.4	0.9	1.0	0.8
	남남동	SSE	0.8	1.5	2.5	3.3	4.3	4.9	6.9	6.9	3.0	2.0	1.7	1.1
	남	S	1.2	1.8	3.2	4.9	7.2	7.2	11.1	8.9	3.5	2.2	2.3	1.3
	남남서	SSW	2.3	3.2	5.4	7.8	9.8	11.4	17.5	11.2	5.5	3.1	3.6	2.7
	남서	SW	4.6	6.0	8.9	12.2	13.1	12.5	15.5	9.1	5.8	5.7	5.6	5.0
	서남서	WSW	6.2	8.4	11.8	15.0	14.1	12.3	9.7	6.5	5.7	6.8	7.3	6.8
	서	W	5.5	6.9	8.8	9.5	8.1	7.0	4.4	3.8	3.8	5.3	5.6	5.5
	서북서	WNW	6.0	7.0	7.3	7.0	5.2	4.2	2.5	3.2	3.4	4.7	5.0	5.1
	북서	NW	5.6	5.9	5.5	4.3	3.7	3.0	1.7	2.6	3.1	3.9	3.7	4.1
	북북서	NNW	4.8	5.1	4.1	2.8	2.2	1.9	1.1	1.9	2.6	3.4	3.4	3.6
북	N	9.1	8.4	6.4	3.7	3.2	2.7	2.0	3.1	5.2	6.7	8.3	7.7	
평균 속 도 (m/s)	북북동	NNE	2.1	2.0	2.0	1.8	1.8	1.7	1.7	1.7	1.9	1.9	1.9	2.0
	북동	NE	2.2	2.1	2.2	2.0	2.0	2.0	2.0	2.1	2.3	2.1	2.1	2.1
	동북동	ENE	1.8	1.8	1.9	1.8	1.8	1.7	1.7	1.8	1.8	1.6	1.6	1.7
	동	E	1.1	1.1	1.3	1.5	1.5	1.4	1.4	1.5	1.2	1.1	1.1	0.9
	동남동	ESE	0.9	1.0	1.2	1.5	1.5	1.6	1.5	1.6	1.2	1.0	1.0	0.9
	남동	SE	1.0	1.3	1.6	1.9	1.8	1.7	1.5	1.7	1.4	1.1	1.1	1.0
	남남동	SSE	1.4	1.7	2.3	2.5	2.3	2.2	2.5	2.3	1.9	1.5	1.5	1.3
	남	S	1.3	1.9	2.2	2.4	2.4	2.5	2.6	2.4	2.0	1.6	1.5	1.3
	남남서	SSW	1.4	1.9	2.2	2.6	2.6	2.5	2.9	2.6	2.0	1.6	1.7	1.4
	남서	SW	1.5	1.7	2.1	2.4	2.3	2.2	2.7	2.3	1.7	1.4	1.5	1.4
	서남서	WSW	1.6	1.7	2.0	2.2	2.0	1.9	2.1	1.9	1.5	1.4	1.5	1.4
	서	W	1.4	1.6	1.8	1.9	1.7	1.6	1.5	1.4	1.3	1.3	1.3	1.4
	서북서	WNW	1.6	1.8	1.8	1.8	1.6	1.4	1.3	1.3	1.3	1.4	1.5	1.5
	북서	NW	1.8	2.0	1.9	1.9	1.7	1.4	1.3	1.4	1.4	1.6	1.6	1.7
	북북서	NNW	1.7	1.9	1.9	1.8	1.6	1.4	1.3	1.4	1.4	1.5	1.6	1.7
	북	N	1.9	1.9	1.9	1.8	1.6	1.5	1.4	1.5	1.5	1.6	1.7	1.8
최 대 속 도 (m/s)	북북동	NNE	6.3	6.1	6.4	5.6	5.2	4.7	5.0	5.1	6.4	6.3	5.9	5.7
	북동	NE	6.1	5.4	6.3	5.9	6.2	5.7	6.1	6.6	7.8	6.3	5.7	5.8
	동북동	ENE	4.1	3.8	4.1	4.4	4.3	4.2	4.0	4.9	4.3	3.8	3.8	3.7
	동	E	1.6	1.5	2.2	2.8	3.1	2.7	2.8	3.6	2.5	2.1	1.9	1.4
	동남동	ESE	1.2	1.4	1.9	2.6	2.6	2.9	3.0	3.6	2.3	1.4	1.7	1.2
	남동	SE	1.4	2.0	2.9	3.5	3.8	3.2	3.2	4.0	2.7	1.9	2.0	1.6
	남남동	SSE	2.3	4.0	5.4	6.1	6.2	5.5	6.0	6.6	4.7	3.5	3.4	2.4
	남	S	2.6	4.2	5.4	6.4	6.3	6.1	6.1	6.3	4.9	3.8	3.9	2.6
	남남서	SSW	3.3	5.2	6.7	7.7	6.8	6.8	8.3	7.6	5.7	4.6	5.0	3.8
	남서	SW	3.9	5.9	6.5	7.9	6.7	6.7	7.8	6.4	5.1	4.8	4.8	4.4
	서남서	WSW	5.0	5.9	6.6	7.3	6.3	5.2	5.5	5.1	4.2	4.5	5.1	4.9
	서	W	4.3	4.5	5.2	5.5	4.8	4.2	3.5	3.7	3.2	3.6	4.0	4.3
	서북서	WNW	3.8	4.3	4.6	4.5	3.6	3.0	2.6	2.8	3.0	3.3	3.9	4.1
	북서	NW	3.9	4.4	4.4	4.2	3.6	3.0	2.4	2.7	3.0	3.4	3.6	3.9
	북북서	NNW	3.7	4.1	4.2	3.8	3.3	2.7	2.4	2.4	2.8	3.4	3.4	3.8
	북	N	4.6	5.0	4.8	4.1	3.6	3.1	3.1	3.3	4.0	4.3	4.6	4.5

월별평년값  
MONTHLY NORMALS

159 부산 Busan

요소 Element		월 Month	1	2	3	4	5	6	7	8	9	10	11	12
			JAN.	FEB.	MAR.	APR.	MAY	JUN.	JUL.	AUG.	SEP.	OCT.	NOV.	DEC.
평균 풍향 빈도 (%) Percentage Frequency for Wind Directions	정온	CALM	1.9	2.4	2.0	2.1	2.4	2.8	3.1	2.5	3.5	5.3	4.5	2.8
	북북동	NNE	9.2	9.6	10.6	6.4	5.6	5.8	3.8	9.4	16.1	15.5	10.2	8.1
	북동	NE	7.1	9.5	11.3	12.5	10.4	14.4	12.3	15.7	24.0	16.2	10.2	5.6
	동북동	ENE	2.6	3.6	5.5	7.7	9.8	12.7	10.5	11.9	12.6	7.6	4.0	2.4
	동	E	1.4	2.2	3.8	5.3	6.4	8.6	6.3	7.7	6.5	4.4	2.2	1.6
	동남동	ESE	1.4	1.9	2.8	3.1	3.7	5.3	3.2	4.9	4.4	3.2	2.1	1.4
	남동	SE	2.0	2.1	1.7	1.6	1.8	1.9	1.0	1.9	2.3	2.6	2.1	2.1
	남남동	SSE	1.6	1.3	1.0	1.5	2.0	1.4	1.2	1.0	1.1	1.2	1.5	1.6
	남	S	1.5	2.0	3.2	6.0	8.1	8.5	8.3	5.9	3.3	2.9	2.0	1.7
	남남서	SSW	1.2	3.0	6.4	10.0	13.0	14.0	16.7	10.5	4.5	3.2	2.7	1.3
	남서	SW	2.5	4.6	7.0	10.3	10.8	9.1	15.5	10.5	4.1	3.2	4.3	2.6
	서남서	WSW	6.2	7.7	8.6	9.6	8.7	6.2	9.4	6.9	3.7	4.3	7.1	6.8
	서	W	13.1	11.0	10.3	8.9	6.6	3.9	5.0	5.0	3.3	6.1	10.4	13.7
	서북서	WNW	11.5	9.1	6.3	4.2	3.2	1.8	1.2	2.0	1.8	4.7	7.9	11.6
	북서	NW	10.9	8.4	5.4	3.4	2.8	1.3	0.9	1.5	2.7	5.7	8.4	11.0
	북북서	NNW	15.6	12.1	7.4	4.3	2.7	1.3	0.9	1.7	3.3	7.9	12.0	15.3
북	N	10.5	9.5	6.7	3.1	1.8	1.0	0.6	1.2	2.8	6.2	8.2	10.2	
평균 풍속 (m/s) Mean Wind Speed for Wind Directions	북북동	NNE	2.8	2.8	3.0	2.8	2.5	2.5	2.5	2.7	3.0	2.8	2.6	2.7
	북동	NE	2.5	2.6	3.0	2.9	2.7	2.6	2.5	2.9	3.2	2.9	2.5	2.3
	동북동	ENE	2.1	2.4	2.8	2.7	2.4	2.3	2.3	2.5	2.8	2.6	2.1	2.0
	동	E	2.0	2.1	2.4	2.4	2.2	2.2	2.1	2.4	2.5	2.2	1.7	1.9
	동남동	ESE	2.0	2.2	2.4	2.4	2.4	2.3	2.3	2.4	2.5	2.0	1.7	1.8
	남동	SE	2.3	2.1	2.3	2.2	2.0	2.1	2.4	2.7	2.4	2.0	1.8	2.2
	남남동	SSE	2.2	2.0	2.5	2.4	2.4	2.3	2.7	3.1	2.0	1.8	1.8	2.0
	남	S	2.1	2.6	3.3	3.7	3.3	3.0	3.4	3.4	3.4	2.5	2.3	2.0
	남남서	SSW	2.4	3.5	4.6	4.6	4.0	3.6	4.3	4.2	3.9	3.3	2.9	2.4
	남서	SW	3.0	3.6	4.4	4.5	3.8	3.5	4.3	4.4	3.8	3.3	3.1	2.7
	서남서	WSW	3.4	3.8	4.0	4.1	3.7	3.2	3.8	3.8	3.1	3.2	3.4	3.3
	서	W	3.5	3.6	3.7	3.6	3.4	2.9	3.4	3.2	2.7	2.8	3.2	3.5
	서북서	WNW	3.4	3.3	3.2	3.0	2.8	2.4	2.5	2.4	2.2	2.6	2.8	3.3
	북서	NW	3.2	3.0	3.0	2.7	2.6	2.2	2.4	2.1	2.2	2.5	2.7	3.1
	북북서	NNW	3.6	3.4	3.1	3.0	2.7	2.4	2.9	2.3	2.7	2.9	3.0	3.3
	북	N	3.1	3.1	3.0	3.0	2.6	2.3	2.2	2.5	2.7	2.8	2.9	3.0
최대 평균 풍속 (m/s) Maximum Wind Speed for Wind Directions	북북동	NNE	6.3	6.0	6.8	6.2	5.5	5.7	5.8	6.2	7.4	6.6	6.4	6.2
	북동	NE	6.0	6.0	7.1	6.9	6.2	6.5	6.2	6.7	7.9	6.9	6.2	5.2
	동북동	ENE	3.9	4.9	5.7	5.7	5.4	5.3	5.9	5.7	6.4	5.6	4.7	4.2
	동	E	3.8	3.9	5.0	5.1	4.6	4.6	4.5	5.3	5.3	4.3	3.6	3.6
	동남동	ESE	3.5	3.8	4.7	4.6	4.4	4.4	4.8	5.0	5.1	4.0	3.6	3.2
	남동	SE	4.4	4.0	4.2	4.3	4.1	4.0	4.7	5.4	5.2	4.5	3.9	4.4
	남남동	SSE	4.2	3.5	3.9	4.5	4.7	4.3	5.5	6.4	4.5	3.9	3.8	4.0
	남	S	3.9	5.2	6.7	7.3	6.9	6.4	7.4	7.4	7.1	6.1	4.6	4.1
	남남서	SSW	4.8	7.7	8.9	10.1	9.9	9.5	10.6	9.6	9.4	7.4	6.8	5.1
	남서	SW	6.7	8.8	10.4	11.8	10.7	10.6	12.5	10.8	9.1	8.4	7.6	6.9
	서남서	WSW	8.3	9.4	9.9	10.7	9.3	8.4	8.8	8.9	7.3	7.6	8.3	8.3
	서	W	9.4	9.0	8.3	8.9	8.1	6.2	6.7	6.8	5.6	7.1	8.5	9.1
	서북서	WNW	8.2	7.9	7.7	7.1	6.3	4.5	4.4	4.8	4.7	6.1	7.7	8.3
	북서	NW	7.8	7.1	6.7	5.4	5.5	4.0	3.9	3.8	4.8	6.2	6.8	7.7
	북북서	NNW	9.0	8.0	7.3	6.5	5.8	4.4	4.8	4.3	6.0	7.2	7.7	8.9
	북	N	7.9	7.6	7.1	6.3	4.8	4.6	3.6	5.2	6.0	7.1	7.2	7.8

월별평년값  
MONTHLY NORMALS

162 통영 Tongyeong

요소 Element		월 Month	1	2	3	4	5	6	7	8	9	10	11	12
			JAN.	FEB.	MAR.	APR.	MAY	JUN.	JUL.	AUG.	SEP.	OCT.	NOV.	DEC.
평균 방향 빈도 수 의 백 분 비 (%)	정온	CALM	6.4	6.5	7.2	9.1	10.0	11.6	9.8	9.5	7.6	7.5	8.6	6.7
	북북동	NNE	18.1	15.5	11.8	9.5	9.6	8.9	7.2	12.3	20.1	20.4	17.7	19.2
	북동	NE	5.5	6.4	8.5	5.7	5.8	5.5	4.6	8.7	12.1	10.0	6.9	5.9
	동북동	ENE	1.2	1.5	1.9	1.5	2.0	2.1	1.6	2.8	3.3	2.8	2.1	1.0
	동	E	0.2	0.6	1.2	2.1	3.0	3.9	2.2	2.3	1.8	1.0	0.6	0.2
	동남동	ESE	0.2	0.6	1.7	3.4	5.0	6.1	4.7	4.5	2.1	1.3	0.7	0.3
	남동	SE	0.4	1.5	3.9	7.2	11.1	11.8	11.5	9.0	4.2	2.3	1.3	0.5
	남남동	SSE	0.8	2.4	5.2	9.3	12.0	13.9	13.7	11.4	5.8	3.0	2.2	0.8
	남	S	1.4	2.9	5.5	7.5	7.9	8.2	10.0	8.5	5.1	3.2	2.4	1.1
	남남서	SSW	1.5	3.0	4.8	5.6	5.7	4.8	8.9	6.9	3.2	2.8	2.7	1.5
	남서	SW	3.0	5.0	6.4	7.6	7.1	5.7	9.2	6.5	4.0	3.8	3.8	2.9
	서남서	WSW	2.7	4.1	4.9	5.1	4.0	3.0	4.0	3.1	2.1	2.2	2.8	2.3
	서	W	3.2	2.9	2.2	2.2	1.4	0.8	1.3	1.0	0.8	1.6	2.5	3.1
	서북서	WNW	5.7	4.8	3.4	2.7	1.5	0.6	0.9	0.7	0.7	2.1	3.8	5.7
	북서	NW	10.7	9.3	5.7	3.6	1.8	1.1	0.7	0.9	1.1	3.9	6.6	10.0
	북북서	NNW	16.8	13.2	10.5	6.0	3.7	3.9	2.8	2.7	5.9	9.1	13.5	16.9
북	N	22.1	19.6	15.2	12.0	8.5	8.2	6.9	9.3	20.0	23.0	21.9	21.8	
평균 속 도 (m/s)	북북동	NNE	2.1	2.2	2.2	2.0	1.8	1.8	1.8	2.0	2.2	2.1	2.0	2.0
	북동	NE	1.6	1.8	1.9	1.6	1.6	1.5	1.6	1.7	1.8	1.9	1.6	1.6
	동북동	ENE	1.4	1.6	1.4	1.3	1.3	1.2	1.2	1.3	1.5	1.5	1.3	1.3
	동	E	1.1	1.2	1.3	1.2	1.3	1.2	1.2	1.2	1.2	1.1	1.2	1.1
	동남동	ESE	1.1	1.2	1.4	1.3	1.3	1.3	1.4	1.3	1.2	1.1	1.1	1.0
	남동	SE	1.2	1.6	1.7	1.9	1.8	1.7	1.7	1.6	1.5	1.3	1.3	1.1
	남남동	SSE	1.9	2.0	2.5	2.5	2.4	2.2	2.4	2.6	2.3	2.0	1.7	1.7
	남	S	2.0	2.4	2.9	2.9	2.7	2.5	2.9	2.9	2.6	2.3	2.1	2.0
	남남서	SSW	2.0	2.7	2.9	3.1	2.8	2.5	3.1	3.2	2.6	2.4	2.1	1.9
	남서	SW	2.5	2.8	3.1	3.2	2.9	2.6	3.0	2.9	2.7	2.6	2.5	2.3
	서남서	WSW	2.6	2.8	2.9	3.1	2.7	2.2	2.4	2.5	2.5	2.5	2.5	2.5
	서	W	2.7	2.7	2.5	2.4	2.2	1.9	1.9	2.1	2.0	2.2	2.4	2.5
	서북서	WNW	2.9	2.7	2.6	2.7	2.4	1.5	1.6	1.8	1.9	2.4	2.5	2.7
	북서	NW	2.8	2.8	2.7	2.5	2.0	1.5	1.8	1.7	1.9	2.2	2.4	2.8
	북북서	NNW	2.6	2.6	2.5	2.3	1.7	1.7	1.9	1.9	2.1	2.3	2.3	2.5
	북	N	2.4	2.3	2.4	2.2	1.9	1.8	2.0	2.1	2.2	2.3	2.2	2.3
최 대 속 도 (m/s)	북북동	NNE	5.8	5.3	5.7	5.7	4.9	4.6	4.4	5.0	6.5	5.6	5.3	5.5
	북동	NE	3.2	4.2	4.6	4.1	3.6	3.4	3.6	3.8	4.4	4.3	4.0	3.3
	동북동	ENE	2.1	2.5	2.7	2.7	2.9	2.4	2.3	2.6	3.3	3.0	2.4	1.9
	동	E	1.4	2.1	2.6	2.4	2.4	2.5	2.4	2.4	2.5	2.0	1.6	1.2
	동남동	ESE	1.3	1.9	2.5	2.8	2.8	2.9	2.8	3.1	2.5	1.9	1.5	1.2
	남동	SE	1.6	3.5	4.0	5.0	5.0	4.4	4.9	5.3	4.4	3.0	2.9	1.7
	남남동	SSE	3.2	4.7	6.9	7.0	7.4	5.9	7.5	8.3	6.8	5.8	4.2	2.9
	남	S	4.3	6.0	8.4	9.5	8.3	7.9	9.3	9.4	7.7	6.6	5.8	4.0
	남남서	SSW	4.3	6.7	6.8	8.9	8.1	7.3	9.1	8.6	7.2	5.5	5.6	3.6
	남서	SW	5.1	6.5	6.7	7.5	6.6	6.6	7.5	7.1	6.5	6.0	5.4	4.8
	서남서	WSW	5.0	5.8	6.0	6.3	5.4	4.7	4.9	4.7	4.9	4.7	4.8	5.2
	서	W	5.6	5.7	5.3	5.4	4.4	3.4	3.4	3.3	4.0	4.4	4.9	5.7
	서북서	WNW	6.6	6.5	5.9	6.2	4.6	2.4	2.5	2.9	3.0	4.7	5.4	6.7
	북서	NW	7.2	7.3	6.7	6.3	4.2	2.7	2.8	3.1	3.6	5.5	6.1	8.0
	북북서	NNW	6.9	6.8	7.0	5.7	3.9	3.8	3.6	3.6	4.7	5.9	6.4	7.0
	북	N	6.9	6.3	6.7	7.3	4.7	4.4	4.7	5.0	6.7	6.9	6.6	6.7

월별평년값  
MONTHLY NORMALS

165 목포 Mokpo

요소 Element		월 Month	1	2	3	4	5	6	7	8	9	10	11	12
			JAN.	FEB.	MAR.	APR.	MAY	JUN.	JUL.	AUG.	SEP.	OCT.	NOV.	DEC.
평균 방향 빈도 수 의 백 분 비 (%)	Percentage Frequency for Wind Directions	정온 CALM	2.8	3.0	2.4	3.2	4.0	4.0	2.9	3.5	3.5	2.9	2.7	3.6
		북북동 NNE	15.7	14.9	9.8	6.5	5.0	4.7	2.4	4.9	10.4	13.3	11.4	13.3
		북동 NE	9.6	6.9	4.9	3.2	3.0	3.3	2.0	4.4	10.1	11.1	9.6	10.6
		동북동 ENE	2.5	2.1	1.7	1.6	1.7	2.3	1.8	3.4	5.6	4.7	3.6	3.6
		동 E	1.9	1.6	1.8	1.7	2.0	2.4	2.3	4.3	4.7	3.4	2.9	2.6
		동남동 ESE	2.2	2.2	2.2	2.8	2.8	3.2	2.6	4.0	4.6	3.5	3.5	2.9
		남동 SE	3.7	4.0	5.1	8.6	9.1	9.1	9.2	9.9	7.6	5.7	7.1	5.1
		남남동 SSE	5.3	5.8	7.3	9.7	10.9	10.3	12.8	10.7	6.4	6.4	9.9	7.8
		남 S	2.0	2.9	5.0	6.4	7.7	9.2	17.1	11.3	4.1	3.0	3.7	3.1
		남남서 SSW	0.9	1.5	2.1	3.6	4.0	4.6	9.9	6.3	2.1	1.6	1.4	1.2
		남서 SW	0.8	1.4	2.3	3.1	3.9	4.1	7.1	5.3	2.2	1.6	1.4	1.0
		서남서 WSW	1.0	1.5	3.2	4.4	4.9	5.8	6.8	3.9	2.0	1.4	1.5	1.1
		서 W	1.1	1.5	2.8	4.1	5.4	6.0	5.2	3.6	2.4	1.2	1.2	1.2
		서북서 WNW	2.6	3.7	4.8	6.8	7.1	7.4	4.9	4.8	3.1	3.0	2.7	2.8
		북서 NW	8.6	8.2	10.5	11.1	10.9	9.1	5.4	7.3	6.8	7.2	6.1	6.7
		북북서 NNW	16.4	14.7	14.6	10.5	7.9	6.7	3.8	5.5	9.5	11.5	12.7	14.5
북 N	22.9	24.1	19.6	12.8	9.6	7.8	3.8	6.7	15.1	18.4	18.8	18.9		
평균 속 도 (m/s)	Mean Wind Speed for Wind Directions	북북동 NNE	3.5	3.3	3.3	2.7	2.5	2.2	2.2	2.5	2.7	3.1	3.2	3.5
		북동 NE	2.0	1.9	1.9	1.8	1.6	1.7	1.7	1.8	1.8	1.9	2.0	2.1
		동북동 ENE	1.5	1.4	1.6	1.5	1.6	1.6	1.7	1.5	1.5	1.5	1.5	1.5
		동 E	1.4	1.4	1.6	1.6	1.8	1.5	1.8	1.6	1.5	1.4	1.5	1.4
		동남동 ESE	1.6	1.7	1.9	2.0	2.1	1.9	1.9	1.8	1.6	1.5	1.7	1.6
		남동 SE	1.8	2.2	2.5	2.9	2.9	2.5	2.7	2.4	2.1	1.8	2.1	1.9
		남남동 SSE	2.1	2.3	2.6	3.0	3.1	2.9	3.0	2.8	2.3	2.0	2.3	2.2
		남 S	1.9	2.5	3.1	3.3	3.3	3.2	3.5	3.2	2.7	2.2	2.4	2.2
		남남서 SSW	1.9	2.5	3.1	3.3	3.2	3.0	3.7	3.3	2.8	2.3	2.6	2.1
		남서 SW	2.3	3.4	3.1	3.5	3.1	2.8	3.6	3.3	2.8	2.9	3.0	2.5
		서남서 WSW	2.6	2.7	3.1	3.3	2.9	2.6	2.9	2.7	2.6	2.7	3.1	2.5
		서 W	2.4	2.7	2.8	3.0	2.7	2.5	2.6	2.5	2.4	2.7	2.5	2.8
		서북서 WNW	3.2	3.3	3.5	3.3	3.1	2.7	2.7	2.6	2.9	3.1	3.1	3.4
		북서 NW	4.6	4.0	4.2	4.0	3.5	2.9	2.8	3.0	3.1	3.7	4.1	4.9
		북북서 NNW	4.7	4.5	4.5	3.8	3.1	2.6	2.5	2.7	3.2	3.9	4.5	5.0
		북 N	4.8	4.8	4.6	3.7	3.4	2.6	2.4	2.9	3.5	4.3	4.7	5.0
최 대 속 도 (m/s)	Maximum Wind Speed for Wind Directions	북북동 NNE	9.2	9.4	9.1	7.3	6.3	5.4	4.7	7.1	8.4	9.5	8.7	9.3
		북동 NE	5.0	4.2	4.5	3.9	3.7	3.8	3.4	4.5	5.3	4.9	5.0	5.0
		동북동 ENE	2.8	2.5	3.2	2.7	3.2	3.0	3.6	3.4	3.6	3.2	2.7	2.8
		동 E	2.5	2.6	3.4	3.4	3.6	3.1	3.7	4.0	3.2	3.1	2.9	2.7
		동남동 ESE	3.3	3.5	4.2	4.5	4.9	4.2	3.8	4.2	3.5	3.2	3.7	3.5
		남동 SE	4.3	5.8	6.4	8.0	8.4	7.2	6.9	7.3	6.0	4.5	5.7	4.9
		남남동 SSE	4.4	5.7	6.9	8.5	7.9	6.9	7.0	7.8	6.2	5.1	5.9	5.0
		남 S	4.0	6.6	8.0	8.8	7.9	8.4	8.6	9.2	6.7	5.6	5.6	5.2
		남남서 SSW	3.2	5.8	6.7	8.4	7.3	7.5	8.2	8.2	5.9	5.0	5.0	4.5
		남서 SW	4.5	6.1	7.4	8.4	7.4	6.5	8.3	7.9	6.0	5.7	6.0	5.2
		서남서 WSW	5.2	5.8	6.8	7.8	6.6	6.5	6.9	5.9	4.6	4.9	6.0	5.0
		서 W	4.6	5.4	5.8	6.6	5.5	5.4	5.0	4.5	4.3	4.3	4.9	6.2
		서북서 WNW	7.3	7.4	7.4	8.1	7.4	6.1	5.3	5.6	5.9	6.4	6.7	8.1
		북서 NW	11.5	10.1	10.6	10.4	8.6	7.4	6.8	7.9	7.8	9.1	10.1	12.2
		북북서 NNW	11.5	10.8	12.0	10.4	8.4	6.9	6.0	7.4	8.6	9.9	11.1	12.3
		북 N	12.1	12.2	11.9	10.2	10.7	6.9	5.9	8.4	10.8	11.0	12.0	12.2

월별평년값  
MONTHLY NORMALS

168 여수 Yeosu

요소 Element		월 Month	1	2	3	4	5	6	7	8	9	10	11	12
			JAN.	FEB.	MAR.	APR.	MAY	JUN.	JUL.	AUG.	SEP.	OCT.	NOV.	DEC.
평균 풍향 빈도 (%) Percentage Frequency for Wind Directions	정온	CALM	2.3	2.7	2.8	3.3	3.8	5.7	4.8	5.2	4.5	3.2	3.2	2.0
	북북동	NNE	6.1	4.9	7.4	5.4	4.9	5.2	4.5	7.1	10.4	9.9	8.2	6.2
	북동	NE	7.5	7.6	8.8	7.7	7.7	7.3	6.5	9.8	17.4	15.0	9.9	7.7
	동북동	ENE	6.9	9.4	7.8	8.1	9.0	9.9	8.6	12.7	17.2	14.1	11.3	7.7
	동	E	3.0	4.8	5.2	6.9	7.5	9.9	7.5	9.3	9.5	7.4	5.3	3.2
	동남동	ESE	1.0	2.1	3.8	6.0	7.3	10.1	8.3	9.6	5.6	3.4	2.3	0.9
	남동	SE	0.5	1.2	2.2	3.5	3.9	5.9	4.3	4.4	3.7	2.0	1.0	0.5
	남남동	SSE	0.5	0.8	1.4	1.7	2.3	2.9	2.1	2.3	1.5	1.1	0.7	0.4
	남	S	1.1	1.8	2.4	3.7	4.2	4.9	5.5	4.9	2.5	1.8	1.6	1.1
	남남서	SSW	2.5	4.8	6.9	11.1	11.8	12.2	17.0	11.0	5.5	4.2	4.0	2.7
	남서	SW	3.3	5.0	8.3	10.5	12.5	12.2	17.7	11.0	4.8	3.9	4.1	3.3
	서남서	WSW	4.5	5.0	6.1	6.9	7.4	5.6	7.2	4.8	2.8	3.5	4.6	4.2
	서	W	7.8	6.6	5.9	5.9	5.3	2.4	2.2	2.0	2.7	4.6	6.2	7.8
	서북서	WNW	20.0	16.0	10.5	8.5	5.3	2.0	1.4	2.1	3.8	8.7	12.3	18.0
	북서	NW	18.3	14.6	10.6	6.1	3.7	1.5	0.8	1.5	2.9	8.0	13.2	18.4
	북북서	NNW	11.2	9.7	6.7	3.2	2.1	0.9	0.6	1.1	2.1	5.1	8.3	12.0
북	N	3.5	2.9	3.1	1.5	1.4	1.4	1.0	1.4	3.1	4.3	3.9	4.0	
평균 풍속 (m/s) Mean Wind Speed for Wind Directions	북북동	NNE	3.7	3.2	3.7	3.3	2.8	3.0	2.7	3.2	4.4	3.8	3.4	3.3
	북동	NE	3.4	3.2	3.4	3.0	2.9	2.8	2.8	3.5	4.4	3.9	3.3	2.9
	동북동	ENE	3.0	3.1	3.1	3.0	2.7	2.7	2.6	3.2	3.8	3.4	2.8	2.8
	동	E	2.0	2.4	2.6	2.7	2.5	2.4	2.4	2.7	3.0	2.6	2.2	2.0
	동남동	ESE	1.5	1.9	2.3	2.5	2.4	2.3	2.3	2.6	2.3	2.1	1.7	1.4
	남동	SE	1.2	1.6	2.1	2.1	2.0	2.0	2.0	2.2	1.9	1.8	1.5	1.2
	남남동	SSE	1.4	1.7	1.9	2.0	1.8	1.8	2.0	2.2	1.9	1.6	1.4	1.2
	남	S	1.8	2.1	2.5	2.6	2.4	2.2	2.5	2.7	2.4	2.1	1.9	1.7
	남남서	SSW	2.2	2.9	3.3	3.7	3.1	2.9	3.6	3.3	3.0	2.7	2.6	2.3
	남서	SW	2.8	3.3	3.7	3.8	3.5	3.0	3.6	3.4	3.3	3.0	2.8	2.8
	서남서	WSW	3.2	3.3	3.4	3.5	3.1	2.7	3.1	3.1	2.7	2.7	2.9	3.0
	서	W	3.8	3.8	3.7	3.7	3.2	2.8	2.9	2.9	2.8	2.9	3.2	3.6
	서북서	WNW	4.8	4.8	4.8	4.6	3.8	3.0	2.8	3.0	3.1	3.5	3.9	4.5
	북서	NW	5.4	5.3	5.4	4.9	4.2	3.4	2.8	3.6	3.7	4.2	4.7	5.2
	북북서	NNW	4.8	4.8	4.6	4.1	4.0	2.8	2.8	3.0	3.5	4.0	4.1	4.6
	북	N	3.8	3.6	4.1	3.3	2.7	2.2	2.6	3.0	3.5	3.5	3.5	3.5
최대 평균 풍속 (m/s) Maximum Wind Speed for Wind Directions	북북동	NNE	9.3	8.4	9.8	9.1	7.6	8.2	7.5	8.1	12.2	10.2	8.8	8.0
	북동	NE	8.3	7.9	9.0	9.3	9.2	8.7	8.5	9.7	13.2	11.4	9.0	7.3
	동북동	ENE	7.3	7.7	8.9	9.5	8.5	8.2	7.6	9.7	11.4	9.5	7.3	7.4
	동	E	4.3	5.6	7.1	7.8	7.2	7.0	7.0	8.7	7.9	7.2	5.4	4.4
	동남동	ESE	2.7	4.1	5.8	6.8	6.1	6.3	6.5	8.0	5.7	5.0	4.1	2.2
	남동	SE	1.7	2.9	4.6	4.7	4.8	4.6	5.2	6.0	4.3	3.8	2.7	1.7
	남남동	SSE	1.9	3.0	4.1	4.2	4.0	4.1	5.1	5.8	4.2	3.0	2.3	1.6
	남	S	3.3	4.2	5.6	7.1	6.5	6.4	7.4	8.2	5.8	4.2	3.8	3.0
	남남서	SSW	5.1	7.4	8.5	10.7	10.0	9.7	11.2	10.0	7.6	6.6	6.6	4.7
	남서	SW	6.3	7.6	9.6	10.4	9.5	9.8	11.2	9.5	8.1	7.6	6.4	6.6
	서남서	WSW	8.0	8.2	8.8	9.8	8.5	7.4	7.9	8.1	6.9	7.5	7.1	7.6
	서	W	9.5	10.1	9.6	10.6	8.4	6.7	6.8	7.4	7.6	8.0	9.0	9.6
	서북서	WNW	11.7	11.5	11.7	11.7	9.3	7.0	5.9	6.6	7.5	9.8	11.1	11.6
	북서	NW	12.2	11.9	12.3	11.4	9.0	6.6	5.4	7.1	8.6	10.4	11.6	12.6
	북북서	NNW	9.9	9.9	9.6	8.8	8.2	5.3	5.4	5.7	7.4	8.5	9.3	9.9
	북	N	7.8	7.3	9.4	6.7	6.7	5.2	5.9	6.6	8.5	8.2	7.9	7.6

월별평년값  
MONTHLY NORMALS

169 흑산도 Heuksando

요소 Element		월 Month	1	2	3	4	5	6	7	8	9	10	11	12
			JAN.	FEB.	MAR.	APR.	MAY	JUN.	JUL.	AUG.	SEP.	OCT.	NOV.	DEC.
평균 방향 빈도 수 의 백 분 비 (%)	Percentage Frequency for Wind Directions	정온 CALM	0.7	1.5	1.6	2.0	3.1	3.7	3.3	3.4	2.7	1.7	1.3	0.8
		북북동 NNE	11.2	13.6	10.8	5.3	4.2	5.2	3.5	7.3	16.3	16.9	14.8	13.2
		북동 NE	3.2	3.5	2.7	2.3	2.0	2.5	2.1	3.6	5.6	4.3	3.3	3.6
		동북동 ENE	1.2	1.2	1.2	1.3	1.1	1.6	1.3	2.3	2.8	1.8	1.8	1.3
		동 E	1.1	1.2	0.9	1.2	1.2	1.6	1.3	2.1	2.2	1.5	1.2	0.9
		동남동 ESE	0.7	1.3	1.2	1.3	1.6	1.9	1.4	2.5	2.1	1.3	1.2	0.7
		남동 SE	1.5	2.4	2.6	4.6	4.7	6.7	6.9	7.7	4.7	2.6	2.7	1.4
		남남동 SSE	2.6	5.7	9.9	16.3	20.4	22.6	28.2	21.4	9.1	5.8	7.9	3.9
		남 S	2.4	3.9	10.2	13.9	15.7	17.0	24.5	18.1	6.1	4.1	5.5	3.3
		남남서 SSW	1.7	1.6	2.8	3.4	3.4	3.5	6.2	4.2	1.9	1.7	2.7	2.3
		남서 SW	1.2	1.2	1.4	1.0	1.0	0.8	1.7	1.0	0.7	1.1	1.4	1.6
		서남서 WSW	1.1	0.9	1.3	1.1	1.4	1.0	1.4	0.7	0.6	0.9	1.2	2.0
		서 W	1.6	1.2	1.7	2.8	2.6	1.9	2.0	1.4	1.2	1.1	1.6	2.0
		서북서 WNW	2.6	2.0	2.7	3.7	4.9	3.3	2.4	2.0	1.7	1.7	2.5	3.0
		북서 NW	7.2	5.0	5.2	9.0	10.4	7.1	3.9	3.9	4.4	4.4	4.9	8.2
		북북서 NNW	28.3	23.1	19.9	17.9	13.9	11.1	5.5	8.2	13.9	15.8	16.6	24.4
북 N	31.5	30.7	23.9	13.1	8.6	8.3	4.7	10.3	23.9	33.5	29.5	27.5		
평균 속 도 (m/s)	Mean Wind Speed for Wind Directions	북북동 NNE	4.6	4.4	4.1	3.4	2.7	2.5	3.1	3.4	4.0	4.5	4.6	4.9
		북동 NE	3.2	3.1	3.1	2.9	2.7	2.8	3.4	3.3	3.2	3.1	3.1	3.5
		동북동 ENE	2.6	2.6	2.7	2.8	3.1	2.6	3.5	3.0	3.0	2.8	2.7	2.9
		동 E	2.5	2.6	2.7	2.7	2.6	2.5	3.0	2.8	2.7	2.6	2.6	2.7
		동남동 ESE	2.5	2.7	2.5	2.5	2.5	2.5	2.6	2.7	2.5	2.4	2.5	2.4
		남동 SE	2.8	3.2	3.3	3.9	3.7	3.1	3.7	3.4	3.3	2.7	3.5	3.5
		남남동 SSE	3.5	4.5	4.1	4.8	4.6	3.8	4.8	4.1	3.6	3.5	4.2	3.8
		남 S	3.5	4.8	5.2	5.1	4.7	3.9	5.0	4.2	3.5	3.0	3.8	3.5
		남남서 SSW	3.5	4.5	4.9	4.6	3.8	2.9	4.7	3.9	3.1	3.1	3.5	3.5
		남서 SW	3.5	4.2	4.1	4.3	3.7	3.6	4.6	3.6	2.9	3.1	3.1	3.2
		서남서 WSW	2.9	3.3	3.6	3.8	3.4	3.1	3.8	3.1	2.4	2.9	3.2	3.2
		서 W	3.1	3.0	3.4	3.3	3.4	2.7	3.1	2.1	2.0	2.7	2.7	3.0
		서북서 WNW	3.3	3.4	3.5	3.2	3.1	2.4	2.9	2.2	2.4	2.6	2.9	3.6
		북서 NW	4.6	4.3	3.9	3.7	3.5	2.8	2.7	2.6	2.7	3.3	3.8	4.8
		북북서 NNW	7.5	6.6	6.0	4.6	4.0	3.0	3.2	3.2	3.7	4.7	6.2	7.3
		북 N	7.8	7.1	6.3	4.7	3.3	2.7	3.1	3.4	4.4	5.7	6.8	7.7
최 대 속 도 (m/s)	Maximum Wind Speed for Wind Directions	북북동 NNE	9.9	10.0	10.3	9.2	8.0	6.6	9.3	11.1	12.7	11.7	10.4	11.5
		북동 NE	5.9	6.1	6.7	6.2	5.4	6.4	7.1	7.4	8.1	6.3	6.0	7.0
		동북동 ENE	4.2	4.3	5.3	5.1	5.6	5.7	6.4	7.0	6.5	5.0	4.5	4.6
		동 E	4.2	4.6	4.4	4.8	5.4	5.4	6.1	6.4	5.6	4.8	4.8	4.3
		동남동 ESE	3.9	4.5	4.5	5.0	5.0	5.7	5.7	7.2	5.6	4.3	4.6	3.8
		남동 SE	5.1	7.0	7.2	11.1	11.4	10.3	11.3	10.6	9.2	6.4	7.5	6.8
		남남동 SSE	7.2	10.3	11.8	16.3	15.5	13.7	15.4	14.5	12.1	9.1	11.5	8.3
		남 S	6.3	10.5	13.0	13.4	12.1	11.1	14.8	13.1	9.5	8.2	9.1	7.7
		남남서 SSW	6.5	8.5	10.8	11.1	9.1	8.2	11.2	9.8	6.5	6.1	7.6	6.5
		남서 SW	6.2	6.8	8.5	8.6	6.6	6.5	9.7	6.6	5.1	6.3	6.2	5.5
		서남서 WSW	4.7	5.4	6.4	7.1	6.9	5.7	7.8	4.8	3.5	4.6	5.4	6.1
		서 W	5.5	5.2	6.3	6.8	6.6	5.1	7.6	4.0	3.9	4.5	4.9	5.1
		서북서 WNW	6.6	6.1	7.1	6.9	6.3	5.2	7.3	4.5	4.8	4.7	5.7	7.1
		북서 NW	9.8	9.1	8.7	8.3	7.4	6.2	5.5	5.9	6.2	7.0	8.5	10.1
		북북서 NNW	15.6	14.7	13.5	11.8	10.4	7.5	8.9	8.5	11.7	13.8	13.9	15.7
		북 N	16.0	16.4	15.4	12.6	10.0	7.3	8.4	10.7	14.7	15.7	16.0	16.2

월별평년값  
MONTHLY NORMALS

170 완도 Wando

요소 Element		월 Month	1	2	3	4	5	6	7	8	9	10	11	12
			JAN.	FEB.	MAR.	APR.	MAY	JUN.	JUL.	AUG.	SEP.	OCT.	NOV.	DEC.
평균 방향 빈도 수 의 백 분 비 (%)	Percentage Frequency for Wind Directions	정온 CALM	4.4	4.6	4.9	6.4	5.9	7.8	7.2	7.3	8.6	6.8	6.9	6.0
		북북동 NNE	5.1	3.8	4.6	3.1	2.7	2.5	1.7	3.0	4.7	4.7	4.2	6.0
		북동 NE	1.3	1.6	2.2	2.1	1.7	2.2	1.8	2.2	3.5	2.5	2.5	2.2
		동북동 ENE	1.6	2.5	3.0	2.7	3.0	3.6	3.5	4.1	4.7	3.7	2.8	1.7
		동 E	2.5	3.2	4.9	5.3	6.0	6.8	6.1	6.8	8.7	5.9	4.2	2.6
		동남동 ESE	2.5	4.7	6.3	8.4	9.4	12.4	11.7	12.3	9.2	5.7	4.5	3.0
		남동 SE	2.5	4.4	5.0	8.4	11.2	14.0	12.3	13.5	8.5	5.5	5.0	3.0
		남남동 SSE	2.4	3.3	4.3	6.7	8.6	10.4	10.8	10.6	7.3	5.0	5.1	3.4
		남 S	2.0	2.6	2.8	3.6	4.2	4.6	4.9	6.1	5.2	5.3	4.0	2.6
		남남서 SSW	2.1	2.1	2.8	3.1	3.4	3.6	4.6	4.3	4.4	4.4	3.2	2.6
		남서 SW	2.2	2.7	3.0	3.3	3.5	4.1	5.9	4.7	3.8	4.1	3.3	2.5
		서남서 WSW	2.9	4.0	4.8	5.6	5.7	5.6	8.5	6.0	4.3	4.7	3.9	2.9
		서 W	4.4	4.9	6.6	8.5	8.5	6.9	8.0	5.9	4.7	5.1	4.7	3.8
		서북서 WNW	8.9	8.1	10.1	10.0	9.8	6.3	6.1	5.0	5.1	7.4	7.5	8.6
		북서 NW	15.1	13.0	11.7	9.4	6.7	3.8	3.1	3.0	4.7	7.9	11.4	15.4
		북북서 NNW	23.8	21.2	13.4	8.5	5.5	2.9	2.0	2.7	7.0	12.2	16.1	21.0
북 N	16.4	13.5	9.7	5.1	4.2	2.6	1.8	2.7	5.8	9.1	10.6	12.7		
평균 속 도 (m/s)	Mean Wind Speed for Wind Directions	북북동 NNE	2.7	2.6	2.3	2.0	1.9	1.6	1.6	1.7	2.2	2.3	2.3	2.6
		북동 NE	1.8	1.9	2.0	1.8	1.7	1.6	1.6	1.9	2.0	2.0	1.8	1.8
		동북동 ENE	1.8	2.0	2.2	2.0	2.0	1.8	1.9	2.1	2.2	2.1	1.7	1.8
		동 E	1.8	2.3	2.5	2.4	2.3	2.1	2.2	2.5	2.6	2.2	1.8	1.8
		동남동 ESE	1.9	2.3	2.6	2.7	2.7	2.6	2.6	2.9	2.7	2.2	2.1	1.7
		남동 SE	1.8	2.4	2.7	3.2	3.1	3.0	2.9	3.1	2.7	2.4	2.1	1.8
		남남동 SSE	1.7	2.1	2.4	2.8	2.8	2.6	2.7	2.7	2.4	2.0	1.9	1.6
		남 S	1.4	1.6	1.9	2.2	2.1	2.0	2.4	2.3	1.9	1.6	1.5	1.5
		남남서 SSW	1.3	1.7	1.7	2.1	1.8	1.9	2.3	2.1	1.6	1.5	1.4	1.3
		남서 SW	1.5	1.8	2.1	2.3	2.1	2.1	2.7	2.2	1.6	1.6	1.6	1.4
		서남서 WSW	1.8	2.3	2.8	3.2	2.8	2.5	3.1	2.5	1.9	1.9	1.9	1.8
		서 W	2.6	2.7	3.3	3.5	3.4	2.9	3.1	2.7	2.2	2.3	2.3	2.4
		서북서 WNW	3.2	3.3	3.4	3.5	3.1	2.7	2.6	2.5	2.3	2.6	2.8	3.2
		북서 NW	4.0	4.0	3.9	3.6	3.0	2.1	2.1	2.1	2.7	2.8	3.3	3.8
		북북서 NNW	4.6	4.6	4.1	3.3	2.7	1.8	1.7	2.0	2.8	3.4	3.8	4.3
		북 N	4.3	4.0	3.7	2.9	2.4	1.6	1.6	1.9	2.7	3.3	3.6	3.8
최 대 속 도 (m/s)	Maximum Wind Speed for Wind Directions	북북동 NNE	6.3	6.5	5.9	5.2	4.9	4.1	4.0	4.6	6.8	6.3	6.1	6.5
		북동 NE	3.4	3.8	4.7	4.3	3.6	3.7	3.6	4.9	5.9	5.0	4.2	3.4
		동북동 ENE	4.1	4.5	5.3	4.7	4.8	5.1	5.2	5.9	6.5	6.0	4.4	3.7
		동 E	4.7	5.6	6.6	7.5	6.4	5.8	7.1	7.9	7.7	6.6	4.7	3.9
		동남동 ESE	4.3	6.4	6.9	7.6	8.4	7.1	8.4	9.8	7.5	6.4	5.5	4.3
		남동 SE	4.2	6.3	6.8	9.1	9.1	7.9	9.0	10.4	7.5	6.5	5.5	4.8
		남남동 SSE	3.6	5.4	6.7	8.2	8.3	7.2	8.5	8.8	6.7	5.4	5.1	3.7
		남 S	3.1	4.6	5.2	6.7	6.9	6.8	7.1	7.7	5.5	4.5	3.7	3.2
		남남서 SSW	2.6	4.1	4.9	6.8	5.1	6.1	7.3	6.6	4.3	3.5	3.3	2.9
		남서 SW	3.3	5.1	5.4	6.6	5.3	6.2	7.6	5.9	4.3	4.3	4.2	3.0
		서남서 WSW	4.3	6.6	7.2	8.5	7.0	6.9	7.9	6.9	5.6	5.5	5.1	4.2
		서 W	6.6	7.2	7.9	8.4	7.7	7.2	7.3	6.8	5.4	6.8	5.8	6.0
		서북서 WNW	8.5	9.2	8.7	8.8	7.9	7.0	7.0	6.2	6.3	7.3	7.7	8.7
		북서 NW	10.7	11.0	11.0	10.9	8.3	6.3	5.8	5.7	8.6	8.1	9.8	11.5
		북북서 NNW	11.7	12.3	11.5	10.3	7.9	4.9	5.4	5.2	8.6	10.8	10.5	11.1
		북 N	10.1	10.3	10.0	8.2	6.7	4.2	4.1	5.6	8.0	8.4	9.5	9.7



월별평년값  
MONTHLY NORMALS

172 고창 Gochang

요소 Element		월 Month	1	2	3	4	5	6	7	8	9	10	11	12
			JAN.	FEB.	MAR.	APR.	MAY	JUN.	JUL.	AUG.	SEP.	OCT.	NOV.	DEC.
평균 방향 빈도 수 의 백 분 비 (%)	Percentage Frequency for Wind Directions	정온 CALM	10.6	8.8	8.7	7.8	9.5	10.5	9.4	11.3	15.4	12.7	10.1	8.9
		북북동 NNE	9.1	7.9	5.1	3.9	3.9	4.0	2.6	4.3	7.4	8.9	8.1	9.7
		북동 NE	14.4	8.0	5.1	4.8	3.2	4.0	3.6	5.0	9.8	10.7	10.5	15.0
		동북동 ENE	9.1	6.3	3.6	3.3	2.8	3.7	2.7	4.7	6.4	6.8	6.4	9.6
		동 E	6.9	5.9	4.8	5.4	4.6	5.2	3.7	5.3	6.4	8.1	7.0	6.3
		동남동 ESE	4.8	5.1	4.7	5.6	5.1	5.0	3.5	6.5	7.5	7.8	6.0	4.5
		남동 SE	2.0	3.3	2.5	5.4	5.2	5.2	5.3	6.1	4.5	4.1	4.2	2.7
		남남동 SSE	2.2	3.1	4.8	6.2	7.8	6.7	12.1	9.5	4.1	2.9	4.4	3.0
		남 S	2.4	2.8	4.6	4.8	6.3	5.8	11.4	8.3	3.6	2.5	3.4	3.0
		남남서 SSW	2.1	2.0	3.5	4.5	5.2	4.9	12.0	7.2	3.4	1.8	2.3	2.3
		남서 SW	1.8	2.3	4.9	5.3	5.3	4.8	8.8	5.8	2.3	1.7	2.1	1.9
		서남서 WSW	1.9	2.6	3.9	5.0	5.7	4.2	4.7	2.9	1.9	1.9	2.4	2.0
		서 W	2.3	3.2	5.3	6.5	5.9	5.9	4.1	3.3	2.7	2.3	2.9	2.5
		서북서 WNW	4.2	5.6	9.4	12.0	11.7	12.0	6.6	5.8	6.1	4.9	4.9	4.0
		북서 NW	7.0	9.4	12.8	11.2	9.9	10.3	5.8	7.3	7.3	8.1	9.2	6.9
		북북서 NNW	11.7	15.5	11.9	5.0	4.7	4.3	1.9	3.4	6.2	8.4	9.8	10.3
북 N	7.6	8.4	4.4	3.5	3.4	3.5	1.9	3.2	5.1	6.6	6.4	7.6		
평균 속 도 (m/s)	Mean Wind Speed for Wind Directions	북북동 NNE	2.5	2.5	2.3	2.0	1.9	1.8	1.9	2.0	2.4	2.6	2.5	2.7
		북동 NE	2.8	2.4	2.1	2.0	1.7	1.7	1.9	2.1	2.4	2.6	2.5	2.9
		동북동 ENE	2.1	1.9	1.6	1.7	1.4	1.4	1.8	1.8	1.8	1.7	1.9	2.3
		동 E	1.4	1.3	1.3	1.4	1.4	1.5	1.8	1.8	1.4	1.3	1.4	1.5
		동남동 ESE	1.3	1.4	1.2	1.6	1.6	1.6	1.8	1.8	1.5	1.3	1.6	1.4
		남동 SE	1.4	2.1	1.7	2.6	2.5	2.3	2.5	2.1	1.6	1.5	2.0	1.7
		남남동 SSE	1.7	2.3	2.0	2.7	2.7	2.3	2.7	2.4	1.9	1.7	2.1	2.0
		남 S	1.7	1.8	2.1	2.6	2.3	2.2	2.5	2.3	1.8	1.8	2.3	1.8
		남남서 SSW	1.7	2.2	2.3	2.5	2.4	2.1	2.6	2.3	1.8	1.6	2.1	1.9
		남서 SW	1.8	2.2	2.3	2.8	2.4	1.9	2.7	2.4	1.8	1.7	1.8	1.8
		서남서 WSW	1.9	2.2	2.6	2.7	2.6	2.0	2.5	2.3	1.7	1.8	1.9	2.1
		서 W	2.0	2.2	2.7	2.8	2.6	2.3	2.5	2.3	2.1	1.7	2.3	2.3
		서북서 WNW	2.7	3.1	3.4	3.6	3.2	3.3	2.7	2.9	2.6	2.6	2.8	3.0
		북서 NW	3.7	3.9	4.0	3.6	3.4	3.1	2.8	2.8	3.0	3.4	3.5	3.7
		북북서 NNW	3.8	3.6	3.4	2.7	2.3	2.0	1.8	2.1	2.4	2.9	3.1	3.6
		북 N	2.7	2.7	2.4	1.9	1.8	1.5	1.7	1.7	2.0	2.1	2.5	2.8
최 대 속 도 (m/s)	Maximum Wind Speed for Wind Directions	북북동 NNE	7.1	6.4	6.4	5.8	5.3	5.1	4.9	5.8	7.5	8.9	7.0	7.0
		북동 NE	6.9	6.4	6.8	5.9	4.5	5.2	5.1	6.8	8.4	8.7	6.9	7.2
		동북동 ENE	6.1	5.1	5.2	5.4	4.6	4.1	5.0	5.5	6.3	5.5	5.5	6.2
		동 E	3.1	3.9	3.8	5.2	5.8	5.8	6.1	8.4	4.8	4.0	3.7	3.4
		동남동 ESE	3.8	5.0	3.5	6.4	5.7	6.4	6.7	8.4	5.3	3.4	5.4	3.1
		남동 SE	4.7	8.3	7.6	11.5	10.1	9.4	8.1	9.0	7.1	6.4	9.0	6.8
		남남동 SSE	4.7	5.9	6.3	8.3	9.0	6.5	7.3	7.9	5.4	5.7	6.5	5.8
		남 S	3.8	5.0	5.3	6.6	5.7	5.9	7.7	7.1	4.3	4.3	5.3	4.7
		남남서 SSW	4.3	5.2	6.1	7.6	6.8	5.3	7.1	6.7	5.5	4.4	5.2	4.8
		남서 SW	4.8	5.6	6.7	9.2	7.1	5.1	7.1	6.1	5.8	4.3	4.9	4.2
		서남서 WSW	5.0	5.8	7.1	7.9	8.0	5.1	6.1	5.4	4.4	4.9	5.3	5.6
		서 W	6.7	6.5	8.5	9.1	7.7	6.2	5.3	6.8	5.2	5.0	6.7	7.9
		서북서 WNW	8.2	8.1	8.0	9.4	7.8	6.9	5.9	6.8	6.1	6.9	8.8	8.8
		북서 NW	9.2	8.9	10.2	9.5	8.4	7.2	5.8	6.2	8.4	8.7	9.3	10.1
		북북서 NNW	9.1	9.7	10.6	7.6	7.0	5.4	3.5	5.6	7.9	9.1	8.6	9.6
		북 N	8.0	8.0	8.0	5.1	5.3	4.0	3.4	5.0	6.1	7.1	7.4	8.1

월별평년값  
MONTHLY NORMALS

184 제주 Jeju

요소 Element		월 Month	1	2	3	4	5	6	7	8	9	10	11	12
			JAN.	FEB.	MAR.	APR.	MAY	JUN.	JUL.	AUG.	SEP.	OCT.	NOV.	DEC.
평균 방향 빈도 수 의 백 분 비 (%)	정온	CALM	0.7	1.0	1.1	2.4	4.1	6.0	6.2	3.3	2.6	1.2	0.9	0.6
	북북동	NNE	7.2	7.2	7.5	8.2	9.1	11.2	12.2	10.5	9.2	9.6	8.3	7.8
	북동	NE	2.7	4.1	5.3	6.5	7.6	10.8	11.3	10.3	10.1	7.4	4.6	2.7
	동북동	ENE	1.9	3.0	4.2	4.5	5.5	7.5	6.9	8.8	12.0	7.5	4.5	2.2
	동	E	2.2	3.7	5.1	6.3	6.8	9.3	6.5	8.8	9.6	5.6	4.3	2.4
	동남동	ESE	2.4	2.6	4.1	4.5	4.5	5.6	4.4	6.7	8.1	5.5	3.9	2.3
	남동	SE	2.5	3.0	3.1	3.0	2.6	2.8	3.1	4.4	5.1	5.2	4.5	2.8
	남남동	SSE	5.3	5.8	5.8	5.1	3.5	2.7	3.1	5.2	6.8	9.3	10.2	7.6
	남	S	6.0	6.9	6.6	5.8	4.5	3.3	3.9	7.0	7.6	9.7	9.1	7.2
	남남서	SSW	3.2	4.2	4.7	5.2	4.1	3.7	4.7	5.1	3.8	3.5	4.0	4.0
	남서	SW	2.5	3.0	4.2	5.3	4.7	4.3	6.6	4.5	2.5	2.2	2.4	2.7
	서남서	WSW	1.9	2.6	4.1	6.1	8.0	6.1	7.4	4.3	2.6	1.4	2.0	2.0
	서	W	2.7	3.4	5.3	8.3	10.7	6.9	6.5	4.2	2.8	2.1	2.6	2.8
	서북서	WNW	7.2	6.8	7.7	9.9	9.1	5.8	4.9	4.1	3.2	4.1	4.9	7.1
	북서	NW	20.1	16.0	13.5	8.5	5.5	4.3	3.4	3.9	4.3	8.6	11.9	18.1
	북북서	NNW	18.1	15.1	9.6	4.9	4.3	3.7	3.4	3.8	4.6	7.8	11.1	14.5
북	N	13.4	11.7	8.0	5.7	5.6	5.8	5.7	5.0	5.1	9.5	10.8	13.3	
평균 속 도 (m/s)	북북동	NNE	3.6	3.5	3.2	2.7	2.4	2.2	2.4	2.6	3.0	3.3	3.3	3.7
	북동	NE	3.1	3.1	3.4	3.1	3.1	3.1	2.8	3.1	3.5	3.6	3.1	3.1
	동북동	ENE	3.0	3.0	3.3	3.2	3.0	2.8	2.6	3.0	3.4	3.4	2.8	2.7
	동	E	2.6	2.7	2.8	2.9	2.9	2.6	2.3	2.6	2.6	2.6	2.4	2.3
	동남동	ESE	2.2	2.4	2.6	2.8	2.8	2.5	2.3	2.4	2.2	2.1	2.2	2.1
	남동	SE	2.0	2.0	2.1	2.1	2.2	2.0	1.9	2.1	1.9	1.9	2.0	2.0
	남남동	SSE	1.9	1.9	1.9	1.9	1.9	1.7	1.7	1.9	1.7	1.9	2.0	2.0
	남	S	1.9	1.9	2.0	1.9	1.7	1.7	1.7	1.8	1.7	1.8	1.9	2.0
	남남서	SSW	2.2	2.4	2.5	2.4	2.2	2.1	2.6	2.2	1.8	1.9	2.1	2.2
	남서	SW	2.4	2.9	2.9	2.8	2.5	2.5	3.3	2.7	2.2	2.3	2.5	2.4
	서남서	WSW	2.7	3.0	3.1	3.1	2.8	2.7	3.4	2.9	2.6	2.5	3.0	3.0
	서	W	3.2	3.2	3.4	3.2	2.9	2.5	2.8	2.7	2.7	2.8	3.2	3.4
	서북서	WNW	3.9	3.7	3.7	3.3	3.0	2.4	2.6	2.7	2.9	3.0	3.6	4.1
	북서	NW	4.8	4.4	3.9	3.3	2.5	2.2	2.2	2.6	3.0	3.4	4.0	4.9
	북북서	NNW	4.5	4.1	3.5	2.7	2.2	1.9	1.8	2.4	2.6	3.3	3.9	4.4
	북	N	4.1	3.7	3.2	2.4	2.0	1.8	1.9	2.2	2.6	3.1	3.5	4.0
최 대 속 도 (m/s)	북북동	NNE	7.5	7.1	7.1	6.1	5.9	5.6	6.6	6.2	9.3	7.8	7.5	8.6
	북동	NE	6.4	6.3	7.3	7.0	7.0	7.1	6.8	7.2	8.3	7.8	5.9	5.5
	동북동	ENE	5.9	5.7	6.6	6.8	6.4	6.4	6.3	6.8	7.2	7.0	5.5	5.1
	동	E	4.7	5.4	5.8	6.9	7.0	6.3	5.9	6.4	5.9	5.4	4.7	4.3
	동남동	ESE	3.9	4.8	6.1	6.6	7.0	6.6	5.8	6.5	5.3	4.5	4.5	4.4
	남동	SE	3.7	3.7	4.9	5.6	5.6	5.2	5.0	6.3	4.5	3.8	4.1	3.5
	남남동	SSE	3.2	3.5	4.3	4.4	4.9	4.3	4.2	5.9	4.1	3.5	3.6	3.5
	남	S	3.8	4.4	5.0	5.7	4.5	4.4	4.6	5.7	3.9	3.7	3.8	3.9
	남남서	SSW	4.7	6.8	8.4	9.4	7.4	7.0	8.5	7.7	4.3	4.0	4.5	5.5
	남서	SW	5.3	7.2	8.0	9.3	7.6	7.9	9.0	7.6	5.6	5.4	5.5	4.8
	서남서	WSW	5.7	6.9	7.3	8.1	7.6	7.2	8.1	7.2	5.8	5.2	6.3	5.9
	서	W	6.4	6.8	7.7	8.2	7.2	6.3	6.7	6.6	6.0	5.7	6.6	7.3
	서북서	WNW	8.5	7.8	8.1	7.8	6.9	5.3	5.9	5.8	6.3	6.7	7.4	9.2
	북서	NW	11.5	10.6	9.2	8.1	5.7	4.6	4.9	5.6	6.7	8.0	9.8	12.0
	북북서	NNW	10.4	9.7	8.7	5.8	4.3	3.8	3.9	5.3	6.9	7.6	8.9	10.5
	북	N	9.3	8.5	8.1	5.3	4.1	3.7	4.6	5.2	7.0	7.0	7.9	9.6

월별평년값  
MONTHLY NORMALS

185 고산 Gosan

요소 Element		월 Month	1	2	3	4	5	6	7	8	9	10	11	12	
			JAN.	FEB.	MAR.	APR.	MAY	JUN.	JUL.	AUG.	SEP.	OCT.	NOV.	DEC.	
평균 방향 빈도 수 의 백 분 비 (%)	Percentage Frequency for Wind Directions	정온	CALM	0.3	0.4	1.1	1.3	1.2	2.8	1.3	1.6	1.0	0.5	0.6	0.3
		북북동	NNE	12.0	13.7	12.2	8.7	8.0	6.6	3.1	6.3	11.9	16.7	11.7	11.6
		북동	NE	7.2	8.2	7.8	4.6	4.6	4.8	2.4	5.2	11.3	14.2	10.6	8.6
		동북동	ENE	6.0	5.4	5.0	2.8	2.8	3.7	2.2	4.4	10.1	9.9	9.7	7.3
		동	E	2.5	2.7	3.2	3.2	3.6	4.1	3.8	4.8	6.3	5.3	5.7	3.7
		동남동	ESE	2.0	3.2	3.8	5.9	7.6	7.9	9.5	9.6	5.6	4.6	4.6	2.9
		남동	SE	2.8	4.4	6.4	10.5	13.3	12.8	16.4	16.1	7.0	4.2	4.6	2.7
		남남동	SSE	1.0	2.5	4.9	9.0	9.6	11.8	19.7	12.4	4.6	2.1	2.3	1.1
		남	S	0.6	1.4	2.6	3.8	4.7	6.2	11.2	8.0	3.1	1.4	1.7	0.7
		남남서	SSW	0.4	1.2	1.8	1.8	2.2	3.4	4.6	3.8	1.9	0.9	1.2	0.7
		남서	SW	0.8	1.1	1.8	2.0	2.2	3.0	4.2	2.9	1.9	0.9	1.3	1.0
		서남서	WSW	1.2	1.1	2.0	2.4	2.4	2.8	2.8	2.3	1.5	1.1	1.3	1.5
		서	W	1.8	1.8	2.5	3.9	3.4	3.4	3.5	2.9	2.0	1.5	1.8	2.2
		서북서	WNW	3.6	3.2	3.5	4.1	4.3	3.8	2.8	2.5	2.4	2.3	3.3	4.5
		북서	NW	12.7	9.1	8.8	8.4	6.7	5.7	3.7	3.9	6.1	5.9	8.4	13.6
		북북서	NNW	22.5	19.9	14.9	13.3	11.0	7.9	4.3	6.4	10.0	12.7	15.1	20.6
북	N	22.6	20.8	17.8	14.3	12.6	9.5	4.5	7.0	13.2	15.6	15.9	17.2		
평균 속 도 (m/s)	Mean Wind Speed for Wind Directions	북북동	NNE	6.7	6.4	6.1	4.9	4.3	3.4	3.4	3.8	4.9	5.6	5.8	6.3
		북동	NE	5.0	4.9	4.5	4.1	3.5	3.0	3.0	3.5	4.3	4.7	4.7	5.0
		동북동	ENE	4.6	4.3	4.0	3.4	3.3	3.0	3.0	3.5	4.0	4.3	4.2	4.5
		동	E	4.0	3.7	3.5	3.3	3.3	3.0	3.1	3.5	3.5	3.8	3.9	3.9
		동남동	ESE	4.0	4.1	4.1	4.0	4.1	3.4	3.6	3.9	3.6	3.8	3.7	4.0
		남동	SE	5.2	4.8	4.9	5.4	4.8	4.3	4.6	4.8	4.0	4.0	4.1	4.0
		남남동	SSE	4.9	5.5	5.9	5.4	4.8	4.4	4.9	5.1	4.3	4.3	4.0	4.5
		남	S	5.5	5.7	5.7	4.9	4.2	3.9	4.6	5.2	4.0	3.9	4.5	5.1
		남남서	SSW	5.1	5.8	5.4	4.4	3.7	3.8	4.5	4.6	4.1	4.4	4.8	5.5
		남서	SW	6.0	6.0	5.3	4.7	3.5	3.7	4.5	4.7	4.0	4.3	5.2	6.2
		서남서	WSW	6.6	7.1	5.5	5.0	4.0	3.8	4.4	4.5	4.0	4.5	5.6	7.0
		서	W	7.4	7.3	5.9	5.5	4.1	3.7	4.3	4.5	3.9	4.9	6.6	8.0
		서북서	WNW	8.7	8.0	6.3	5.6	4.3	3.5	3.9	4.1	4.0	5.1	7.1	8.9
		북서	NW	9.7	8.7	7.1	5.9	4.4	3.3	3.6	3.9	4.5	5.8	8.0	9.9
		북북서	NNW	10.9	10.0	8.9	6.7	5.1	3.6	3.9	4.2	5.6	6.9	8.6	10.9
		북	N	9.1	8.6	7.9	6.1	5.0	3.6	3.6	4.3	5.4	6.8	7.7	8.9
최 대 속 도 (m/s)	Maximum Wind Speed for Wind Directions	북북동	NNE	12.5	13.1	13.8	11.0	11.1	8.7	8.4	9.8	14.7	12.7	13.2	12.9
		북동	NE	9.6	9.4	9.8	8.7	7.6	7.4	6.5	8.7	12.1	10.6	10.4	9.2
		동북동	ENE	8.1	7.1	8.2	6.7	6.9	7.1	6.9	8.7	10.5	8.8	8.1	8.1
		동	E	6.4	5.9	7.4	6.7	6.8	6.8	7.3	8.6	8.9	8.6	7.1	6.3
		동남동	ESE	6.3	7.4	8.4	9.4	9.0	8.1	8.0	10.3	10.2	7.3	7.0	6.7
		남동	SE	8.8	9.2	11.0	12.8	12.7	10.7	11.3	13.4	9.8	8.5	8.0	7.2
		남남동	SSE	8.4	9.7	11.6	12.5	11.2	10.3	11.6	12.8	9.8	7.9	7.9	7.9
		남	S	7.8	8.9	11.5	11.0	10.0	10.1	11.1	12.2	8.6	7.2	8.5	7.4
		남남서	SSW	7.7	9.3	10.2	9.5	8.2	9.5	10.3	10.7	9.8	7.4	7.7	8.1
		남서	SW	8.6	9.3	10.4	10.5	8.4	9.6	10.1	10.9	9.3	9.5	8.8	9.0
		서남서	WSW	10.4	11.9	11.0	10.8	9.7	9.2	10.3	10.7	8.1	8.8	10.1	11.8
		서	W	12.6	13.0	12.0	12.8	10.7	9.4	11.3	11.1	10.3	11.3	12.0	13.5
		서북서	WNW	15.1	14.6	14.2	13.7	11.4	8.4	8.9	11.4	9.8	12.0	13.3	16.4
		북서	NW	18.6	18.2	17.0	15.7	11.8	8.8	9.1	12.2	12.7	13.9	16.5	19.5
		북북서	NNW	21.1	20.1	19.5	17.4	13.9	9.2	10.1	11.9	18.0	17.4	18.9	21.5
		북	N	17.4	17.5	17.5	15.5	12.9	9.7	9.5	11.4	17.8	16.1	16.7	18.1

월별평년값  
MONTHLY NORMALS

188 성산 Seongsan

요소 Element		월 Month	1	2	3	4	5	6	7	8	9	10	11	12
			JAN.	FEB.	MAR.	APR.	MAY	JUN.	JUL.	AUG.	SEP.	OCT.	NOV.	DEC.
평균 풍향 빈도 (%) Percentage Frequency for Wind Directions	정온	CALM	4.5	0.9	1.3	6.5	6.4	5.2	4.5	3.9	2.4	1.5	1.5	1.2
	북북동	NNE	2.3	3.2	3.1	3.2	3.2	4.0	2.4	3.9	6.4	5.7	3.0	2.9
	북동	NE	1.6	2.1	3.4	3.5	3.8	5.3	3.4	4.5	8.0	5.7	2.9	2.0
	동북동	ENE	1.2	1.6	3.2	3.2	3.2	5.2	3.2	3.7	6.7	4.0	2.7	1.3
	동	E	0.7	1.6	2.5	3.0	2.9	4.3	3.4	3.5	4.9	1.9	1.8	1.1
	동남동	ESE	0.7	1.5	1.8	2.2	2.8	3.3	2.9	3.3	2.3	1.0	1.3	0.8
	남동	SE	0.5	1.1	1.4	2.4	2.7	2.8	2.9	3.5	1.5	0.8	1.1	0.7
	남남동	SSE	0.6	1.2	1.6	2.4	3.1	2.8	3.8	3.5	1.2	0.6	0.9	0.5
	남	S	0.7	1.3	2.1	3.6	4.7	4.9	7.9	4.8	1.6	0.7	0.9	0.5
	남남서	SSW	0.7	1.7	2.3	4.2	5.9	6.3	11.8	6.6	1.9	1.0	1.0	0.7
	남서	SW	1.0	1.8	2.5	3.4	4.6	4.9	8.5	5.9	2.1	1.1	1.1	1.3
	서남서	WSW	2.3	2.5	2.5	2.9	2.7	2.3	4.2	3.4	1.9	2.1	2.0	2.7
	서	W	3.9	3.4	2.8	3.0	2.5	1.8	2.0	2.3	2.0	2.8	3.3	4.5
	서북서	WNW	14.4	11.8	11.7	9.0	7.0	4.1	2.4	4.7	5.7	9.3	12.2	14.3
	북서	NW	13.4	11.4	12.3	7.9	6.2	3.7	2.0	3.2	5.9	9.3	12.8	13.2
	북북서	NNW	16.2	14.5	12.3	8.4	7.0	4.3	1.9	4.6	10.2	15.9	15.1	19.2
북	N	8.5	8.1	6.6	4.6	4.7	5.1	2.5	4.8	8.8	9.9	9.8	9.7	
평균 풍속 (m/s) Mean Wind Speed for Wind Directions	북북동	NNE	2.7	2.8	2.9	2.6	2.4	2.2	2.2	2.6	3.0	3.0	2.6	2.4
	북동	NE	2.8	2.8	3.0	2.9	2.6	2.5	2.4	2.9	3.3	3.3	2.9	2.6
	동북동	ENE	2.8	2.8	3.0	2.9	2.7	2.5	2.5	3.0	3.3	3.3	2.8	2.5
	동	E	2.8	3.0	2.9	2.8	2.7	2.5	2.6	3.0	3.3	3.1	2.8	2.6
	동남동	ESE	2.8	3.2	3.1	2.6	2.5	2.4	2.4	3.1	3.1	2.9	2.8	2.9
	남동	SE	3.1	3.6	2.8	2.5	2.3	2.2	2.3	2.9	3.2	2.9	2.8	2.6
	남남동	SSE	2.7	3.3	3.2	2.6	2.4	2.0	2.3	2.9	3.1	2.9	2.8	2.4
	남	S	3.1	3.5	3.4	3.0	2.7	2.5	3.0	3.0	2.9	2.7	2.9	2.9
	남남서	SSW	2.9	3.4	3.4	3.2	3.0	2.6	3.2	3.0	2.9	3.0	3.2	2.8
	남서	SW	2.5	3.4	3.1	3.0	2.7	2.5	2.9	2.7	2.6	2.5	2.7	2.5
	서남서	WSW	2.5	2.8	2.9	2.4	2.1	2.1	2.3	2.3	2.2	2.4	2.5	2.7
	서	W	2.5	2.7	2.7	2.2	2.2	1.8	1.9	1.9	2.0	2.0	2.1	2.5
	서북서	WNW	2.8	2.9	2.7	2.6	2.5	1.8	1.8	1.9	2.0	2.3	2.5	2.8
	북서	NW	2.9	3.0	3.1	2.4	2.2	1.7	1.6	1.8	2.1	2.4	2.6	2.8
	북북서	NNW	3.0	3.1	3.2	2.5	2.2	1.8	1.9	1.9	2.3	2.7	2.7	3.2
	북	N	3.0	3.1	3.1	2.6	2.4	2.1	2.1	2.2	2.6	3.1	2.9	2.8
최대 평균 풍속 (m/s) Maximum Wind Speed for Wind Directions	북북동	NNE	5.0	5.1	5.6	5.7	4.9	5.2	5.8	5.7	7.0	6.1	5.0	4.6
	북동	NE	4.7	4.8	5.9	5.8	5.1	5.6	5.6	6.1	7.4	6.3	5.2	4.2
	동북동	ENE	4.5	4.8	5.9	5.7	5.1	5.2	6.0	6.3	6.9	6.2	4.9	4.2
	동	E	4.0	5.4	5.3	5.4	5.3	5.8	6.1	6.9	6.6	5.5	5.0	4.2
	동남동	ESE	4.0	5.5	5.3	5.5	5.1	5.7	5.8	7.7	6.2	5.2	4.6	4.6
	남동	SE	4.4	5.1	5.1	6.2	6.0	5.5	5.9	8.9	6.4	5.0	4.5	4.2
	남남동	SSE	4.2	5.4	6.0	6.6	6.4	5.2	5.7	8.7	5.8	4.8	4.8	3.7
	남	S	5.2	5.6	6.3	7.2	6.7	5.8	7.2	8.2	5.8	4.1	4.9	4.7
	남남서	SSW	4.6	6.2	6.6	7.3	7.0	6.6	7.7	7.4	6.0	4.3	5.6	5.0
	남서	SW	4.6	6.2	6.6	7.3	6.8	6.1	7.4	6.3	5.2	4.3	4.8	4.9
	서남서	WSW	4.7	5.5	5.8	6.2	5.2	5.2	5.7	5.5	4.6	4.4	4.6	5.1
	서	W	5.4	5.7	5.9	5.8	5.5	4.5	4.7	4.7	3.9	4.3	4.6	5.6
	서북서	WNW	6.7	7.4	7.6	7.5	6.9	5.0	4.6	5.2	4.9	6.5	6.1	6.7
	북서	NW	6.7	7.0	7.4	7.2	6.1	5.1	4.5	4.6	5.8	6.2	6.8	6.6
	북북서	NNW	6.8	7.3	7.2	6.3	6.1	4.9	4.6	5.1	6.5	7.0	7.0	7.1
	북	N	6.4	6.1	7.1	6.1	5.7	5.2	5.5	5.4	6.1	7.1	6.1	6.1

월별평년값  
MONTHLY NORMALS

189 서귀포 Seogwipo

요소 Element		월 Month	1	2	3	4	5	6	7	8	9	10	11	12
			JAN.	FEB.	MAR.	APR.	MAY	JUN.	JUL.	AUG.	SEP.	OCT.	NOV.	DEC.
평균 풍향 빈도 (%) Percentage Frequency for Wind Directions	정온	CALM	2.4	2.1	2.0	2.8	5.0	5.7	5.9	2.9	2.5	1.9	2.7	2.8
	북북동	NNE	10.2	9.6	8.9	7.1	6.0	5.5	4.8	7.7	11.6	12.5	12.0	10.2
	북동	NE	8.1	8.6	10.1	9.3	8.9	10.7	7.6	11.8	18.7	15.7	10.1	7.6
	동북동	ENE	4.9	5.9	7.4	9.3	10.6	12.7	7.8	10.8	13.5	9.6	6.4	4.5
	동	E	3.5	4.0	3.3	4.0	5.0	6.4	3.4	4.6	6.4	4.1	3.4	2.9
	동남동	ESE	2.3	2.7	2.8	2.9	3.7	4.6	2.6	3.1	3.2	2.4	2.0	2.0
	남동	SE	2.4	3.3	3.2	3.5	4.2	4.7	3.8	4.0	3.1	2.5	2.6	2.1
	남남동	SSE	3.2	4.0	3.9	4.6	5.1	4.9	4.0	5.0	3.3	3.0	2.9	2.6
	남	S	3.8	4.9	4.6	4.1	4.8	4.4	4.1	5.3	3.1	3.7	3.9	3.6
	남남서	SSW	3.3	4.1	4.3	4.6	4.6	4.4	5.9	6.2	3.5	4.0	3.8	3.1
	남서	SW	3.4	4.7	6.4	7.4	8.7	8.1	15.3	9.8	5.0	4.7	4.3	3.5
	서남서	WSW	4.7	5.4	6.7	9.0	10.8	10.3	17.6	9.4	4.7	4.1	4.2	4.6
	서	W	8.7	7.5	8.2	8.6	7.0	5.8	8.2	5.9	3.5	4.4	5.7	10.2
	서북서	WNW	9.8	7.1	6.4	5.7	3.6	2.7	3.8	3.1	2.4	3.6	6.1	9.6
	북서	NW	8.0	6.9	5.3	3.7	2.2	1.6	1.2	2.0	2.2	4.0	6.6	8.4
	북북서	NNW	9.8	8.6	7.4	6.1	4.1	2.9	1.6	3.3	5.4	8.5	10.8	10.7
북	N	11.5	10.6	9.0	7.1	5.7	4.6	2.4	5.0	7.8	11.3	12.6	11.7	
평균 풍속 (m/s) Mean Wind Speed for Wind Directions	북북동	NNE	1.9	2.0	2.1	2.0	1.8	1.6	1.8	1.9	2.2	2.3	2.1	2.0
	북동	NE	2.1	2.2	2.4	2.4	2.3	2.1	2.2	2.5	2.8	2.8	2.3	2.1
	동북동	ENE	2.1	2.3	2.5	2.5	2.3	2.3	2.1	2.5	3.0	2.8	2.3	2.1
	동	E	2.0	2.1	2.2	2.2	2.1	2.0	1.8	2.1	2.4	2.3	2.1	2.0
	동남동	ESE	2.0	2.2	2.2	2.1	1.9	1.9	1.8	2.0	2.2	2.2	1.9	1.9
	남동	SE	2.3	2.3	2.4	2.1	1.9	2.0	1.9	2.3	2.1	2.2	2.0	2.0
	남남동	SSE	2.4	2.4	2.5	2.3	1.9	1.8	1.9	2.4	2.2	2.3	2.2	2.3
	남	S	2.4	2.5	2.6	2.3	1.9	1.9	2.1	2.6	2.2	2.5	2.3	2.3
	남남서	SSW	2.5	2.6	2.6	2.5	2.0	1.9	2.2	2.8	2.4	2.4	2.4	2.4
	남서	SW	2.6	2.7	2.8	2.7	2.3	2.1	2.4	2.5	2.4	2.5	2.6	2.6
	서남서	WSW	2.6	2.7	2.7	2.6	2.2	2.0	2.2	2.3	2.2	2.3	2.4	2.5
	서	W	2.8	2.7	2.6	2.4	2.1	1.9	1.9	1.9	2.1	2.1	2.4	2.6
	서북서	WNW	2.4	2.3	2.3	2.1	1.7	1.5	1.6	1.6	1.8	2.0	2.2	2.4
	북서	NW	2.2	2.0	2.1	1.9	1.6	1.3	1.4	1.4	1.5	1.8	2.0	2.2
	북북서	NNW	1.9	2.0	1.9	1.7	1.6	1.4	1.3	1.5	1.7	1.8	1.9	2.0
	북	N	1.9	1.9	2.0	1.8	1.6	1.6	1.5	1.7	1.9	1.9	1.9	1.9
최대 평균 풍속 (m/s) Maximum Wind Speed for Wind Directions	북북동	NNE	4.5	4.1	5.3	4.6	4.3	3.7	4.2	5.3	5.9	5.6	4.4	4.3
	북동	NE	5.1	5.1	6.1	6.0	5.5	5.3	5.5	6.6	7.5	6.7	5.3	4.5
	동북동	ENE	5.1	5.2	6.2	6.2	6.1	6.0	5.3	6.8	7.4	6.3	5.2	4.6
	동	E	4.5	4.3	4.5	4.7	4.5	4.6	4.2	4.8	5.1	4.6	4.3	3.9
	동남동	ESE	3.7	4.0	4.4	4.3	4.1	4.2	4.2	4.3	4.3	4.0	3.4	3.5
	남동	SE	4.1	4.3	4.7	4.4	4.1	4.2	4.4	5.5	4.5	4.2	4.0	3.6
	남남동	SSE	4.3	4.8	5.0	4.9	4.2	4.0	4.8	6.8	4.4	4.4	4.4	4.5
	남	S	4.7	5.4	6.0	5.7	5.1	4.7	6.1	7.2	5.0	5.3	4.8	4.7
	남남서	SSW	5.0	6.3	5.8	6.1	4.8	4.7	5.8	7.4	5.1	4.8	5.3	5.2
	남서	SW	4.9	6.0	6.3	6.3	5.8	5.3	6.2	6.7	5.4	5.9	5.8	5.5
	서남서	WSW	5.6	6.1	6.5	6.4	6.0	5.7	5.9	5.8	4.9	4.9	5.1	5.7
	서	W	6.2	6.4	6.4	6.1	5.8	4.6	4.8	4.7	4.9	5.4	5.5	6.2
	서북서	WNW	5.8	5.6	5.4	5.3	4.3	3.1	3.2	3.8	4.2	4.6	5.4	5.9
	북서	NW	5.2	5.1	4.8	4.5	3.2	2.3	2.4	2.6	2.6	4.1	4.8	5.3
	북북서	NNW	4.7	4.8	4.3	4.3	3.5	2.5	2.2	2.9	4.2	3.8	4.4	4.8
	북	N	4.4	4.3	4.7	3.7	3.4	3.4	3.1	3.7	4.6	4.1	3.9	4.4

월별평년값  
MONTHLY NORMALS

192 진주 Jinju

요소 Element		월 Month	1	2	3	4	5	6	7	8	9	10	11	12
			JAN.	FEB.	MAR.	APR.	MAY	JUN.	JUL.	AUG.	SEP.	OCT.	NOV.	DEC.
평균 방향 빈도 수 의 백 분 비 (%)	정온	CALM	35.5	31.6	25.5	25.5	24.7	23.4	21.1	25.6	31.6	39.2	40.0	38.3
	북북동	NNE	8.2	6.9	6.7	5.7	4.7	5.1	4.6	7.6	9.8	7.7	7.1	7.2
	북동	NE	5.3	4.8	5.3	4.6	4.6	4.9	4.1	6.1	8.3	7.2	6.1	6.0
	동북동	ENE	3.2	3.3	3.4	3.5	3.7	3.8	2.4	3.6	4.7	4.9	4.8	4.0
	동	E	2.5	2.6	2.7	2.9	3.3	3.7	3.1	3.8	3.8	3.1	3.1	2.9
	동남동	ESE	1.7	2.0	2.5	2.9	3.2	4.2	3.8	4.2	2.7	2.2	2.1	2.2
	남동	SE	1.2	1.6	2.5	3.0	3.6	4.1	4.7	3.8	2.1	1.6	1.6	1.3
	남남동	SSE	1.3	2.0	3.3	4.4	5.1	6.3	7.1	5.1	2.5	1.5	1.3	1.2
	남	S	2.4	3.3	4.9	7.4	8.2	9.4	11.4	7.0	2.9	2.0	2.4	2.0
	남남서	SSW	2.3	3.5	5.2	8.2	8.7	9.5	13.8	7.8	3.6	2.7	2.7	2.5
	남서	SW	1.8	2.5	3.4	3.9	5.2	5.7	5.9	4.1	2.3	2.1	2.1	1.8
	서남서	WSW	2.3	2.6	3.2	3.5	3.9	3.2	3.4	2.9	1.8	2.1	2.0	2.4
	서	W	2.9	2.9	3.4	3.3	3.5	3.1	3.1	3.0	2.2	2.3	2.5	2.3
	서북서	WNW	3.1	3.6	4.3	3.8	3.7	2.9	2.6	2.6	2.5	2.7	2.4	2.2
	북서	NW	5.4	6.5	6.0	5.1	4.8	2.9	2.3	3.0	3.9	4.4	4.4	4.6
	북북서	NNW	10.2	10.8	8.8	5.9	4.4	3.4	2.6	3.8	6.5	6.3	7.4	9.3
북	N	10.7	9.5	8.9	6.5	4.8	4.7	3.9	6.2	8.7	8.0	8.0	9.9	
평균 방향 속 의 대 수 (m/s)	북북동	NNE	1.8	1.8	1.8	1.5	1.4	1.3	1.3	1.4	1.6	1.6	1.5	1.6
	북동	NE	1.4	1.5	1.5	1.4	1.3	1.3	1.3	1.3	1.5	1.4	1.3	1.3
	동북동	ENE	1.2	1.3	1.4	1.4	1.2	1.3	1.4	1.3	1.5	1.3	1.1	1.1
	동	E	1.2	1.4	1.4	1.5	1.4	1.4	1.6	1.4	1.5	1.3	1.2	1.1
	동남동	ESE	1.1	1.4	1.6	1.5	1.5	1.4	1.4	1.5	1.4	1.3	1.1	1.1
	남동	SE	1.1	1.4	1.5	1.6	1.5	1.4	1.4	1.5	1.3	1.2	1.1	1.0
	남남동	SSE	1.1	1.3	1.7	1.8	1.7	1.6	1.5	1.6	1.3	1.3	1.1	1.1
	남	S	1.3	1.7	2.1	2.2	2.1	1.9	2.0	1.9	1.5	1.4	1.4	1.3
	남남서	SSW	1.5	1.9	2.3	2.5	2.4	2.2	2.2	2.1	1.8	1.6	1.6	1.4
	남서	SW	1.5	1.6	2.1	2.2	2.2	2.0	1.9	1.8	1.6	1.6	1.5	1.6
	서남서	WSW	1.6	1.7	1.9	1.9	1.8	1.6	1.6	1.5	1.5	1.5	1.7	1.6
	서	W	1.3	1.5	1.6	1.7	1.4	1.2	1.2	1.2	1.2	1.2	1.4	1.4
	서북서	WNW	1.3	1.3	1.3	1.3	1.2	1.1	1.1	1.1	1.1	1.1	1.2	1.3
	북서	NW	1.6	1.7	1.6	1.6	1.3	1.2	1.1	1.2	1.1	1.3	1.4	1.5
	북북서	NNW	2.3	2.3	2.2	1.9	1.5	1.3	1.3	1.4	1.4	1.7	2.0	2.3
	북	N	2.1	2.1	1.9	1.7	1.5	1.3	1.2	1.3	1.5	1.6	1.8	2.1
최 대 속 의 대 수 (m/s)	북북동	NNE	4.7	4.7	4.7	4.3	3.6	3.6	3.5	4.0	5.2	4.5	4.3	4.6
	북동	NE	3.5	3.6	4.0	3.7	3.4	3.4	3.5	3.8	4.4	4.0	3.6	3.6
	동북동	ENE	2.7	2.9	3.3	3.5	3.1	3.2	3.3	3.3	3.6	3.3	2.9	2.7
	동	E	2.5	2.9	3.1	3.6	3.4	3.2	5.3	3.6	3.4	3.1	2.6	2.5
	동남동	ESE	2.3	2.9	3.4	3.1	3.4	3.2	3.2	3.9	2.9	2.7	2.5	2.2
	남동	SE	2.0	2.5	3.4	3.8	3.4	3.1	3.3	3.5	2.6	2.5	2.1	1.9
	남남동	SSE	2.2	2.8	3.8	4.1	3.8	3.7	3.7	3.7	2.9	2.4	2.1	1.8
	남	S	2.9	3.8	4.9	5.2	5.0	4.5	7.0	6.4	3.6	3.1	3.2	2.6
	남남서	SSW	3.2	4.2	5.2	5.5	5.4	4.9	5.3	6.6	3.8	3.5	3.6	3.4
	남서	SW	3.5	3.4	4.4	4.7	4.6	4.4	4.3	4.5	3.4	3.6	3.3	3.4
	서남서	WSW	4.2	4.2	5.6	5.0	4.8	3.6	3.6	3.5	3.3	3.6	4.3	4.3
	서	W	3.6	4.0	4.5	4.6	4.0	2.5	2.6	2.7	2.7	2.9	3.9	3.7
	서북서	WNW	3.3	3.4	3.7	4.0	3.0	2.1	2.0	2.1	2.0	2.4	2.6	3.3
	북서	NW	4.8	5.0	4.8	4.7	3.6	2.5	2.2	2.5	2.8	3.6	4.2	4.8
	북북서	NNW	6.6	6.6	6.5	5.8	4.4	3.4	2.9	3.5	4.3	5.2	5.8	6.7
	북	N	5.6	5.9	5.6	4.9	4.0	3.6	3.0	3.9	4.2	5.0	5.1	5.6

월별평년값  
MONTHLY NORMALS

201 강화 Ganghwa

요소 Element		월 Month	1	2	3	4	5	6	7	8	9	10	11	12
			JAN.	FEB.	MAR.	APR.	MAY	JUN.	JUL.	AUG.	SEP.	OCT.	NOV.	DEC.
평균 방향 빈도 수 의 백 분 비 (%)	Percentage Frequency for Wind Directions	정온 CALM	14.6	12.8	8.7	8.7	9.6	12.5	12.1	12.8	12.8	12.9	12.7	13.1
		북북동 NNE	5.8	5.2	4.5	4.8	4.5	5.1	5.4	7.1	8.5	6.0	7.0	6.7
		북동 NE	5.9	5.6	5.1	6.6	5.0	5.8	7.6	8.9	11.4	7.3	7.6	6.6
		동북동 ENE	5.1	4.3	4.4	4.7	4.3	4.8	5.4	7.1	8.6	6.1	6.2	5.6
		동 E	5.0	4.6	3.8	4.2	3.6	4.3	4.4	5.2	6.1	5.6	5.8	5.2
		동남동 ESE	3.1	2.9	2.5	2.4	2.7	2.6	2.7	3.8	3.9	3.5	3.0	3.4
		남동 SE	2.2	2.1	2.5	2.1	1.6	1.6	1.5	1.7	2.1	2.2	2.4	2.6
		남남동 SSE	1.6	1.4	1.6	1.2	1.2	1.2	1.5	1.2	1.1	1.4	1.8	1.7
		남 S	1.7	1.8	1.8	1.6	1.5	1.3	1.9	1.6	1.3	1.4	1.8	2.1
		남남서 SSW	2.3	2.8	2.8	2.0	2.0	1.9	2.9	2.4	1.3	1.8	2.0	2.4
		남서 SW	7.3	9.8	11.6	10.8	9.5	8.3	10.5	8.1	4.7	5.8	6.6	7.2
		서남서 WSW	9.0	11.9	17.1	18.9	20.3	20.1	18.7	12.1	7.0	8.1	8.2	8.0
		서 W	8.5	10.3	11.8	12.8	14.0	12.4	11.7	10.2	7.1	8.1	7.5	7.2
		서북서 WNW	5.9	6.1	6.3	5.7	6.2	5.3	3.7	4.5	4.5	6.1	5.2	5.2
		북서 NW	5.4	4.9	4.1	3.6	3.7	3.4	2.4	2.5	4.3	5.7	5.0	5.1
		북북서 NNW	7.7	6.2	5.3	4.1	4.1	3.5	2.7	3.8	6.2	7.6	6.5	7.1
북 N	8.7	7.4	6.1	5.9	6.4	5.9	4.8	7.0	9.4	10.4	10.7	10.7		
평균 속 도 (m/s)	Mean Wind Speed for Wind Directions	북북동 NNE	1.4	1.6	1.6	1.6	1.6	1.6	1.6	1.7	1.7	1.5	1.5	1.4
		북동 NE	1.5	1.6	1.7	1.8	1.6	1.6	1.6	1.7	1.8	1.6	1.6	1.5
		동북동 ENE	1.4	1.5	1.6	1.7	1.5	1.6	1.5	1.7	1.7	1.5	1.4	1.4
		동 E	1.3	1.3	1.4	1.5	1.4	1.4	1.4	1.5	1.4	1.4	1.3	1.3
		동남동 ESE	1.3	1.4	1.4	1.4	1.4	1.3	1.3	1.3	1.4	1.3	1.3	1.3
		남동 SE	1.3	1.3	1.5	1.5	1.4	1.3	1.3	1.3	1.3	1.3	1.3	1.3
		남남동 SSE	1.3	1.5	1.5	1.6	1.6	1.5	1.4	1.5	1.2	1.3	1.4	1.3
		남 S	1.5	1.5	1.6	1.9	1.6	1.5	1.7	1.7	1.4	1.5	1.5	1.4
		남남서 SSW	1.7	1.9	2.1	2.0	1.9	1.7	2.2	2.1	1.7	1.8	1.7	1.7
		남서 SW	2.2	2.5	2.8	3.0	2.7	2.4	2.5	2.5	2.2	2.3	2.3	2.1
		서남서 WSW	2.1	2.4	2.7	2.9	2.8	2.5	2.4	2.3	2.2	2.2	2.3	2.2
		서 W	2.0	2.1	2.3	2.5	2.4	2.2	2.0	1.9	1.8	1.9	2.0	2.0
		서북서 WNW	1.8	2.0	2.2	2.2	2.1	1.9	1.6	1.7	1.7	1.8	1.9	1.9
		북서 NW	1.6	1.8	2.0	1.9	1.8	1.5	1.2	1.5	1.5	1.6	1.6	1.6
		북북서 NNW	1.4	1.6	1.7	1.5	1.3	1.2	1.1	1.2	1.4	1.4	1.4	1.4
		북 N	1.4	1.5	1.6	1.4	1.4	1.3	1.2	1.3	1.5	1.4	1.5	1.4
최 대 속 도 (m/s)	Maximum Wind Speed for Wind Directions	북북동 NNE	3.7	4.3	4.3	4.5	4.1	3.8	4.0	4.3	4.5	3.8	4.1	3.7
		북동 NE	4.0	4.2	4.5	5.1	4.3	4.1	4.5	5.0	5.1	4.5	4.2	3.6
		동북동 ENE	3.3	3.5	3.9	4.7	3.8	4.0	3.9	4.6	4.5	3.9	3.5	3.1
		동 E	2.6	3.0	3.2	3.5	3.3	3.5	3.2	3.7	3.3	2.9	2.9	2.7
		동남동 ESE	2.5	2.7	2.8	2.9	3.0	2.7	2.5	2.9	2.8	2.5	2.4	2.4
		남동 SE	2.4	2.6	2.7	2.9	2.7	2.3	2.5	2.7	2.5	2.2	2.4	2.5
		남남동 SSE	2.4	2.6	2.8	2.9	2.7	2.7	2.6	3.0	2.2	2.3	2.6	2.4
		남 S	2.8	3.2	3.2	3.5	3.3	3.0	3.8	3.5	2.6	2.9	2.8	2.8
		남남서 SSW	3.4	4.1	4.7	5.0	4.5	3.9	5.2	4.8	3.5	3.8	3.4	3.4
		남서 SW	4.8	5.1	6.1	6.4	5.9	5.4	6.5	5.9	5.2	4.9	5.6	4.7
		서남서 WSW	5.2	5.1	5.4	6.2	5.7	5.3	5.5	4.8	4.8	4.9	5.8	5.2
		서 W	4.7	4.6	4.9	5.2	4.9	4.8	4.2	3.8	4.0	4.7	5.2	4.9
		서북서 WNW	4.5	4.5	4.6	4.6	4.4	4.2	3.4	3.5	3.5	4.1	4.3	4.4
		북서 NW	3.8	4.2	4.2	4.0	3.9	3.2	2.7	3.3	3.4	4.0	3.9	3.9
		북북서 NNW	4.2	4.3	4.5	3.9	3.6	2.9	2.4	3.1	3.6	4.0	3.8	3.8
		북 N	4.3	4.3	4.2	3.8	3.8	3.2	3.3	3.8	4.2	4.4	4.3	4.1

월별평년값  
MONTHLY NORMALS

202 양평 Yangpyeong

요소 Element		월 Month	1	2	3	4	5	6	7	8	9	10	11	12
			JAN.	FEB.	MAR.	APR.	MAY	JUN.	JUL.	AUG.	SEP.	OCT.	NOV.	DEC.
평균 방향 빈도 수 의 백 분 비 (%)	정온	CALM	34.3	30.0	20.8	18.8	20.0	18.9	21.4	22.7	29.6	35.5	33.2	34.0
	북북동	NNE	0.9	1.0	1.3	1.1	0.9	0.9	0.8	0.9	1.4	1.2	1.1	0.8
	북동	NE	1.2	1.2	1.7	2.0	1.2	1.2	1.2	1.2	1.8	1.7	1.4	1.2
	동북동	ENE	1.4	1.4	1.9	2.1	1.6	1.5	2.0	1.8	2.3	2.3	2.2	1.5
	동	E	1.9	1.7	2.8	3.7	2.7	3.2	4.7	4.2	3.2	3.4	3.6	2.3
	동남동	ESE	2.3	2.6	3.6	4.5	4.5	4.9	6.7	6.7	4.6	3.6	3.9	2.8
	남동	SE	2.9	2.8	4.5	6.0	6.5	6.5	8.3	8.3	5.7	4.2	4.7	3.8
	남남동	SSE	2.8	3.1	4.3	5.2	6.5	7.0	7.5	7.6	5.5	4.1	4.3	3.2
	남	S	5.0	5.7	5.9	7.2	8.6	10.6	10.4	10.5	8.3	5.9	5.7	5.1
	남남서	SSW	4.2	4.1	4.1	4.4	6.0	7.0	7.7	8.7	7.9	5.0	4.3	3.7
	남서	SW	4.1	4.8	4.2	5.0	6.0	6.3	5.9	6.6	7.2	5.2	3.7	3.3
	서남서	WSW	3.6	4.2	5.5	5.7	5.5	5.0	4.8	4.5	5.3	4.7	3.6	2.8
	서	W	7.4	8.7	10.7	9.0	7.7	6.3	4.9	4.3	4.9	5.9	5.7	6.8
	서북서	WNW	12.3	13.2	13.4	11.4	9.2	7.6	4.5	4.2	4.5	7.2	9.1	11.6
	북서	NW	10.2	9.7	9.2	8.4	6.6	6.2	3.9	3.2	3.4	5.5	8.3	10.4
	북북서	NNW	4.2	4.3	4.3	3.7	4.2	4.6	3.4	2.9	2.5	3.1	3.7	5.1
북	N	1.5	1.5	1.7	1.7	2.3	2.4	1.8	1.8	1.9	1.5	1.6	1.7	
평균 속 도 (m/s)	북북동	NNE	0.9	0.9	1.0	1.1	1.1	1.0	1.0	1.2	1.2	1.0	0.9	0.8
	북동	NE	0.9	0.9	1.0	1.2	1.0	1.1	1.1	1.4	1.2	1.0	0.9	0.9
	동북동	ENE	0.9	1.0	1.2	1.2	1.1	1.3	1.4	1.3	1.2	1.0	1.0	0.9
	동	E	1.0	1.1	1.3	1.5	1.3	1.5	1.5	1.4	1.2	1.1	1.1	0.9
	동남동	ESE	1.0	1.1	1.5	1.5	1.4	1.4	1.4	1.5	1.3	1.1	1.2	1.0
	남동	SE	1.0	1.2	1.3	1.5	1.4	1.4	1.5	1.5	1.3	1.1	1.2	1.0
	남남동	SSE	0.9	1.1	1.3	1.4	1.3	1.4	1.4	1.4	1.2	1.0	1.1	1.0
	남	S	1.1	1.2	1.3	1.4	1.3	1.4	1.4	1.4	1.3	1.1	1.2	1.1
	남남서	SSW	0.9	1.0	1.1	1.2	1.2	1.2	1.2	1.2	1.2	1.1	1.0	1.0
	남서	SW	1.0	1.1	1.3	1.5	1.3	1.2	1.2	1.2	1.1	1.0	1.1	0.9
	서남서	WSW	1.4	1.4	1.9	2.0	1.7	1.3	1.3	1.2	1.2	1.3	1.3	1.2
	서	W	2.0	2.0	2.3	2.2	1.8	1.5	1.4	1.3	1.4	1.6	2.0	2.1
	서북서	WNW	2.3	2.3	2.4	2.4	1.9	1.6	1.4	1.4	1.5	1.9	2.2	2.4
	북서	NW	1.9	1.9	2.0	2.0	1.7	1.5	1.3	1.4	1.4	1.7	2.0	2.0
	북북서	NNW	1.4	1.4	1.5	1.6	1.4	1.4	1.2	1.2	1.2	1.4	1.4	1.6
	북	N	0.9	1.0	1.1	1.3	1.2	1.2	1.1	1.1	1.1	1.1	1.0	1.0
최 대 속 도 (m/s)	북북동	NNE	1.7	1.4	2.3	2.4	1.9	1.7	1.7	2.4	2.6	1.9	1.6	1.3
	북동	NE	1.7	1.8	2.3	2.9	2.1	1.9	2.3	2.6	2.7	2.4	1.8	1.4
	동북동	ENE	1.9	1.9	2.9	3.2	2.4	2.8	3.2	2.8	2.8	2.6	2.7	1.6
	동	E	2.0	2.4	3.3	4.0	3.1	3.7	3.3	4.1	3.2	3.0	2.8	2.0
	동남동	ESE	2.3	2.8	3.5	3.9	3.5	3.4	3.2	4.1	3.5	3.0	3.1	2.5
	남동	SE	2.2	2.8	3.5	3.9	3.9	3.6	3.7	4.1	3.5	2.9	3.3	2.4
	남남동	SSE	2.1	2.6	3.1	3.7	3.4	3.7	3.6	3.7	3.5	2.6	2.7	2.1
	남	S	2.5	2.9	3.1	3.5	3.1	3.1	3.2	3.3	3.3	2.7	2.8	2.6
	남남서	SSW	2.0	2.4	2.8	3.0	3.0	2.8	2.9	2.9	2.9	2.4	2.3	2.0
	남서	SW	2.5	3.3	3.8	4.6	4.2	3.3	3.1	3.0	3.0	2.6	2.5	2.0
	서남서	WSW	3.5	3.8	5.0	5.6	4.6	3.2	3.4	3.0	3.0	3.5	3.6	3.1
	서	W	5.0	5.0	5.6	5.8	4.9	3.5	3.1	2.9	3.4	4.2	4.9	5.2
	서북서	WNW	5.7	5.7	6.0	5.5	4.8	3.5	3.0	3.1	3.7	4.8	5.9	5.7
	북서	NW	4.8	4.9	5.0	4.4	4.0	3.4	2.9	3.2	3.5	4.3	4.8	5.0
	북북서	NNW	3.1	3.1	3.2	3.4	3.0	2.7	2.4	2.8	2.6	3.0	3.1	3.5
	북	N	1.9	1.7	2.2	2.7	2.4	2.1	2.2	2.5	2.5	2.1	1.8	1.9



월별평년값  
MONTHLY NORMALS

203 이천 Icheon

요소 Element		월 Month	1	2	3	4	5	6	7	8	9	10	11	12
			JAN.	FEB.	MAR.	APR.	MAY	JUN.	JUL.	AUG.	SEP.	OCT.	NOV.	DEC.
평균 풍향 빈도 (%) Percentage Frequency for Wind Directions	정온	CALM	29.4	23.1	17.2	16.6	18.1	17.8	22.4	25.6	32.2	33.3	31.8	31.4
	북북동	NNE	3.4	3.4	3.9	4.0	4.0	5.4	4.9	6.3	8.2	5.6	4.6	2.7
	북동	NE	6.1	5.9	7.1	6.9	7.3	8.6	9.2	11.5	12.1	8.4	8.2	6.4
	동북동	ENE	5.0	5.1	4.9	5.2	6.1	7.2	7.7	9.2	9.2	6.4	6.1	5.5
	동	E	2.9	3.1	2.7	3.5	3.5	4.2	4.1	4.6	4.5	3.8	3.5	3.0
	동남동	ESE	1.8	1.8	2.1	2.9	2.4	2.7	3.1	3.4	2.6	1.9	1.8	1.7
	남동	SE	1.3	1.4	2.0	2.5	2.2	2.5	3.1	3.1	2.1	1.6	1.4	1.3
	남남동	SSE	1.1	1.3	1.8	2.3	2.1	2.3	3.2	2.8	1.5	1.2	1.3	1.0
	남	S	1.1	1.4	1.9	2.5	2.6	2.8	3.1	3.0	1.3	1.2	1.3	0.9
	남남서	SSW	1.7	2.1	3.0	3.7	4.5	4.5	5.5	4.3	2.3	2.2	1.9	1.6
	남서	SW	4.4	6.4	8.1	8.9	10.5	9.0	9.6	6.4	3.2	4.3	3.9	3.8
	서남서	WSW	10.8	13.9	16.2	16.6	15.3	12.5	10.1	6.6	4.7	6.4	7.4	8.3
	서	W	12.6	13.8	12.9	12.3	11.1	9.8	6.5	4.7	4.7	8.1	9.9	11.8
	서북서	WNW	9.3	8.4	7.2	5.2	4.8	4.7	2.8	2.7	3.8	6.5	8.2	10.2
	북서	NW	5.5	5.2	4.7	3.2	1.9	1.9	1.1	1.3	1.9	3.8	4.5	6.0
	북북서	NNW	2.4	2.1	2.3	1.8	1.5	1.5	1.1	1.5	2.0	2.3	2.3	2.7
북	N	1.3	1.5	2.3	1.8	2.2	2.6	2.5	3.0	3.5	2.8	2.0	1.7	
평균 풍속 (m/s) Mean Wind Speed for Wind Directions	북북동	NNE	0.9	1.0	1.3	1.3	1.2	1.2	1.2	1.2	1.2	1.0	1.0	0.9
	북동	NE	1.0	1.1	1.3	1.3	1.2	1.2	1.2	1.2	1.2	1.1	1.0	1.0
	동북동	ENE	0.9	1.0	1.2	1.3	1.2	1.2	1.2	1.2	1.2	1.0	1.0	0.9
	동	E	0.9	1.0	1.1	1.3	1.2	1.2	1.2	1.2	1.2	1.0	1.0	0.9
	동남동	ESE	0.9	1.0	1.2	1.4	1.3	1.3	1.3	1.3	1.2	1.1	1.0	0.9
	남동	SE	1.0	1.2	1.3	1.5	1.5	1.5	1.4	1.5	1.3	1.1	1.1	1.0
	남남동	SSE	1.1	1.1	1.4	1.5	1.5	1.5	1.6	1.6	1.3	1.2	1.2	1.1
	남	S	1.1	1.3	1.5	1.7	1.5	1.7	1.8	1.8	1.6	1.3	1.1	1.2
	남남서	SSW	1.2	1.4	1.7	1.8	1.9	1.7	1.8	1.7	1.6	1.4	1.4	1.3
	남서	SW	1.5	1.7	2.0	2.1	2.0	1.7	1.7	1.6	1.5	1.4	1.4	1.4
	서남서	WSW	1.5	1.8	2.1	2.2	1.9	1.5	1.5	1.4	1.3	1.4	1.5	1.4
	서	W	1.5	1.7	2.0	2.1	1.7	1.4	1.2	1.2	1.1	1.3	1.5	1.5
	서북서	WNW	1.8	1.9	2.0	1.8	1.4	1.2	1.1	1.1	1.1	1.3	1.5	1.7
	북서	NW	1.8	2.0	2.0	1.8	1.3	1.1	1.0	1.1	1.2	1.4	1.7	1.8
	북북서	NNW	1.4	1.5	1.6	1.5	1.3	1.2	1.1	1.1	1.1	1.2	1.4	1.5
	북	N	1.0	1.1	1.2	1.3	1.1	1.1	1.1	1.1	1.2	1.1	1.0	1.0
최대 평균 풍속 (m/s) Maximum Wind Speed for Wind Directions	북북동	NNE	2.2	2.4	3.6	3.9	3.4	3.1	3.2	3.5	4.1	3.2	2.9	1.8
	북동	NE	2.4	2.5	3.6	4.2	3.6	3.5	3.6	3.6	3.9	3.4	2.9	2.4
	동북동	ENE	2.0	2.3	3.2	3.7	3.4	3.2	3.4	3.1	3.5	3.0	2.4	2.0
	동	E	1.6	2.1	2.6	3.5	3.1	2.8	2.8	3.3	2.9	2.2	2.4	1.7
	동남동	ESE	1.6	1.8	2.6	3.3	3.1	2.8	2.9	3.3	2.7	2.2	2.0	1.6
	남동	SE	1.6	1.8	2.6	3.6	3.4	3.1	3.1	3.5	2.6	2.0	2.0	1.7
	남남동	SSE	1.9	2.2	2.7	3.2	3.3	3.1	3.4	3.6	2.6	2.2	1.9	1.8
	남	S	1.8	2.5	3.1	3.5	3.2	3.6	4.0	4.2	3.3	2.6	2.0	2.0
	남남서	SSW	2.2	2.8	3.6	4.0	4.0	3.9	4.2	4.2	3.7	2.9	3.1	2.4
	남서	SW	3.2	3.9	4.8	5.2	4.8	4.0	4.2	3.7	3.3	3.2	3.6	3.1
	서남서	WSW	4.1	4.5	5.3	5.8	5.0	3.7	3.6	3.4	3.1	3.7	4.4	3.9
	서	W	4.8	4.8	5.4	5.4	4.8	3.3	2.9	2.8	2.9	4.1	4.6	4.7
	서북서	WNW	5.0	4.7	5.0	4.5	3.8	2.8	2.3	2.4	3.1	3.8	4.6	4.9
	북서	NW	4.3	4.4	4.4	3.9	2.9	2.5	1.8	2.0	2.6	3.7	4.1	4.3
	북북서	NNW	3.1	3.4	3.5	3.0	2.8	2.3	2.3	2.4	2.5	2.8	3.2	3.5
	북	N	2.1	2.3	2.7	2.9	2.6	2.5	2.5	2.7	2.9	2.6	2.3	1.9

월별평년값  
MONTHLY NORMALS

211 인제 Inje

요소 Element		월 Month	1	2	3	4	5	6	7	8	9	10	11	12
			JAN.	FEB.	MAR.	APR.	MAY	JUN.	JUL.	AUG.	SEP.	OCT.	NOV.	DEC.
평균 방향 빈도 수 의 백 분 비 (%)	정온	CALM	29.1	25.4	17.2	15.1	14.4	14.0	14.4	14.2	13.9	23.5	27.4	30.4
	북북동	NNE	4.0	4.5	6.6	8.5	8.1	11.5	9.1	10.7	14.0	8.9	6.5	2.4
	북동	NE	3.6	3.9	6.0	7.1	7.8	10.8	11.7	12.4	11.2	6.1	4.8	2.5
	동북동	ENE	2.0	2.6	4.5	4.2	5.8	6.9	7.1	8.6	6.1	3.0	3.2	1.7
	동	E	1.1	1.6	2.7	2.5	2.2	2.8	2.8	3.5	2.5	1.4	1.5	1.0
	동남동	ESE	1.3	1.3	1.4	1.0	1.1	1.3	1.1	1.3	1.3	1.3	1.5	1.4
	남동	SE	1.7	1.8	1.9	1.9	2.2	1.9	1.8	1.8	1.9	1.9	2.2	2.7
	남남동	SSE	9.0	8.8	8.9	8.7	9.2	5.9	7.8	6.2	4.4	5.4	7.0	9.3
	남	S	18.2	17.1	18.2	18.8	16.2	10.4	15.2	11.5	7.1	10.5	14.1	17.7
	남남서	SSW	13.1	13.1	11.9	11.2	10.6	8.0	8.9	7.0	4.7	7.6	10.5	13.2
	남서	SW	4.5	4.9	4.3	3.9	4.3	4.5	5.5	3.1	2.6	4.0	4.4	4.4
	서남서	WSW	1.7	1.6	1.3	1.3	1.4	1.4	1.5	1.3	1.4	1.3	1.6	1.9
	서	W	0.8	0.9	0.8	0.9	0.8	0.7	0.7	0.8	1.0	0.8	0.9	1.0
	서북서	WNW	0.8	1.0	0.8	0.8	0.8	0.6	0.4	0.7	1.0	1.4	1.3	1.1
	북서	NW	1.8	2.2	2.2	2.2	2.3	2.3	1.3	1.9	3.3	3.3	2.3	1.9
	북북서	NNW	3.7	4.8	5.4	5.7	6.7	7.9	4.5	6.5	10.7	9.5	5.1	4.2
북	N	3.5	4.6	5.8	6.3	6.1	9.1	6.1	8.3	12.9	10.0	5.9	3.4	
평균 속 도 (m/s)	북북동	NNE	1.6	1.6	2.1	2.4	2.1	2.0	1.8	1.8	1.9	1.6	1.7	1.3
	북동	NE	1.6	1.7	2.2	2.5	2.3	2.1	2.0	1.9	1.9	1.7	1.6	1.4
	동북동	ENE	1.5	1.7	2.1	2.3	2.2	2.0	1.9	1.9	1.7	1.5	1.5	1.4
	동	E	1.2	1.2	1.7	1.6	1.6	1.4	1.4	1.5	1.5	1.2	1.2	1.3
	동남동	ESE	1.0	1.3	1.6	1.5	1.2	1.3	1.1	1.2	1.2	1.1	1.4	1.4
	남동	SE	1.5	1.6	1.8	1.8	1.5	1.3	1.3	1.4	1.4	1.4	1.5	1.6
	남남동	SSE	2.1	2.1	2.3	2.4	2.2	1.8	1.8	1.8	1.7	1.9	2.0	2.2
	남	S	2.5	2.5	2.8	2.9	2.7	2.0	2.0	1.9	1.9	2.2	2.4	2.4
	남남서	SSW	1.9	2.1	2.3	2.4	2.2	1.9	1.8	1.7	1.7	1.8	1.9	2.0
	남서	SW	1.5	1.5	1.7	1.8	1.7	1.7	1.5	1.4	1.4	1.4	1.4	1.5
	서남서	WSW	1.1	1.1	1.3	1.3	1.3	1.4	1.2	1.1	1.1	1.0	1.0	1.1
	서	W	0.9	1.1	1.1	1.3	1.1	1.1	0.9	1.0	1.0	1.0	0.9	1.0
	서북서	WNW	1.1	1.0	1.1	1.1	0.9	1.0	0.9	0.9	0.9	0.8	0.9	1.0
	북서	NW	1.0	1.0	1.2	1.1	1.0	1.0	0.9	0.9	1.0	0.9	0.9	1.0
	북북서	NNW	1.1	1.1	1.3	1.3	1.1	1.2	1.1	1.1	1.2	1.0	1.0	1.0
	북	N	1.2	1.3	1.6	1.8	1.6	1.6	1.4	1.4	1.5	1.3	1.3	1.1
최 대 속 도 (m/s)	북북동	NNE	4.0	4.3	5.8	6.6	5.7	5.3	4.8	4.9	5.2	4.7	4.7	3.2
	북동	NE	3.8	3.8	5.2	5.9	5.6	5.0	4.8	4.7	4.5	4.1	3.8	3.2
	동북동	ENE	2.9	3.6	4.5	5.1	5.2	4.5	4.2	3.9	3.7	3.4	2.9	2.6
	동	E	2.2	2.2	3.2	3.0	3.2	3.0	2.6	2.9	2.9	2.2	2.2	2.0
	동남동	ESE	1.7	2.0	2.8	2.9	2.4	2.2	1.9	2.1	2.1	1.7	2.2	2.0
	남동	SE	2.8	2.8	3.3	3.4	3.1	2.4	2.4	2.6	2.5	2.8	2.8	3.1
	남남동	SSE	4.3	4.3	4.9	5.1	4.9	3.8	4.0	4.0	3.8	4.1	4.3	4.3
	남	S	5.8	5.7	6.4	7.3	6.3	4.5	5.2	5.0	4.4	5.0	5.8	5.7
	남남서	SSW	5.3	5.2	5.6	5.7	5.4	4.2	4.5	4.0	3.6	4.4	5.0	5.1
	남서	SW	3.8	3.8	4.1	4.2	3.9	3.3	3.2	2.9	2.5	3.2	3.4	3.8
	서남서	WSW	2.3	2.4	2.6	2.7	2.7	2.4	2.3	1.9	1.8	2.0	2.2	2.6
	서	W	1.7	2.1	2.1	2.6	1.9	1.7	1.4	1.4	1.6	1.9	1.6	2.0
	서북서	WNW	2.0	2.0	2.2	2.0	1.6	1.7	1.3	1.4	1.5	1.5	1.8	1.7
	북서	NW	2.2	2.5	2.9	2.5	2.0	2.2	1.6	1.8	2.1	2.0	2.1	2.2
	북북서	NNW	2.5	2.8	3.3	3.6	2.8	2.8	2.4	2.5	2.8	2.6	2.7	2.7
	북	N	3.6	3.8	4.9	5.2	4.6	4.5	4.1	4.2	5.0	4.2	3.6	3.0

월별평년값  
MONTHLY NORMALS

212 홍천 Hongcheon

요소 Element		월 Month	1	2	3	4	5	6	7	8	9	10	11	12
			JAN.	FEB.	MAR.	APR.	MAY	JUN.	JUL.	AUG.	SEP.	OCT.	NOV.	DEC.
평균 방향 빈도 수 의 백 분 비 (%)	정온	CALM	44.7	38.0	26.9	20.9	20.6	19.2	22.9	23.0	28.3	33.8	39.6	43.3
	북북동	NNE	1.3	1.6	2.3	2.6	2.9	2.8	2.7	3.5	3.6	3.2	2.0	1.6
	북동	NE	5.1	5.2	7.0	8.0	7.4	8.3	9.0	10.1	9.4	7.3	6.1	5.7
	동북동	ENE	5.3	5.6	7.1	8.6	7.6	9.5	11.1	12.0	9.9	7.0	6.5	5.6
	동	E	3.6	3.3	5.0	6.8	5.7	7.5	8.0	9.3	7.0	4.9	4.7	3.1
	동남동	ESE	1.7	1.7	2.4	3.6	3.5	4.1	4.1	4.5	4.7	4.0	2.7	1.6
	남동	SE	1.5	1.8	2.2	2.7	2.7	2.4	2.2	2.3	2.8	2.9	1.9	1.4
	남남동	SSE	1.8	1.9	2.0	2.6	2.9	2.9	2.3	2.4	2.6	2.7	2.1	2.0
	남	S	3.9	3.8	4.1	4.2	5.4	5.2	4.2	4.3	5.0	5.0	4.3	4.5
	남남서	SSW	3.0	3.3	3.6	3.7	4.5	4.3	4.1	3.7	3.3	3.4	3.3	3.2
	남서	SW	3.8	4.4	5.2	5.2	5.4	4.4	4.3	3.4	2.4	3.3	3.4	3.4
	서남서	WSW	6.6	7.5	8.4	8.7	7.7	5.5	5.6	4.0	3.0	4.3	5.9	6.3
	서	W	8.0	9.5	10.2	8.8	9.1	7.7	7.1	5.3	4.7	5.8	7.1	8.2
	서북서	WNW	5.1	5.9	6.6	6.1	6.0	6.0	4.8	4.2	4.7	4.4	4.9	5.4
	북서	NW	2.6	3.3	3.6	3.9	4.0	5.0	3.7	3.5	3.9	3.6	2.8	2.6
	북북서	NNW	1.3	2.0	2.1	2.0	2.5	3.0	2.2	2.3	2.4	2.5	1.4	1.3
북	N	0.7	1.2	1.4	1.8	2.1	2.3	1.7	2.4	2.2	1.9	1.3	0.9	
평균 속 도 (m/s)	북북동	NNE	0.8	0.8	1.0	1.2	1.1	1.2	1.1	1.1	1.1	1.0	0.8	0.8
	북동	NE	0.9	0.9	1.2	1.3	1.3	1.3	1.3	1.3	1.3	1.1	1.1	0.9
	동북동	ENE	0.9	0.9	1.1	1.2	1.2	1.3	1.3	1.3	1.2	1.1	1.0	0.9
	동	E	0.8	0.8	1.0	1.1	1.1	1.2	1.2	1.2	1.1	0.9	0.9	0.7
	동남동	ESE	0.6	0.7	0.8	0.9	0.9	1.0	1.0	1.1	1.0	0.8	0.7	0.6
	남동	SE	0.6	0.7	0.7	0.8	0.8	0.9	0.9	1.1	0.9	0.7	0.7	0.7
	남남동	SSE	0.8	0.9	0.9	0.9	0.9	0.9	0.9	1.1	0.8	0.8	0.8	0.8
	남	S	1.0	1.0	1.0	1.1	1.0	1.0	1.1	1.1	1.0	1.0	1.0	0.9
	남남서	SSW	1.1	1.2	1.3	1.5	1.3	1.2	1.2	1.3	1.2	1.1	1.1	1.1
	남서	SW	1.3	1.5	1.6	1.9	1.7	1.5	1.4	1.4	1.3	1.3	1.3	1.3
	서남서	WSW	1.6	1.8	2.0	2.2	2.0	1.7	1.5	1.3	1.3	1.5	1.6	1.6
	서	W	1.8	1.9	2.3	2.4	2.2	1.8	1.6	1.5	1.4	1.7	1.8	1.8
	서북서	WNW	1.9	2.0	2.2	2.2	2.0	1.7	1.5	1.5	1.5	1.7	1.8	1.9
	북서	NW	1.6	1.6	1.8	1.8	1.8	1.6	1.4	1.4	1.3	1.4	1.5	1.6
	북북서	NNW	1.1	1.4	1.4	1.4	1.4	1.5	1.2	1.3	1.2	1.2	1.1	1.1
	북	N	0.9	1.0	1.1	1.2	1.2	1.4	1.1	1.2	1.0	1.1	0.9	0.8
최 대 속 도 (m/s)	북북동	NNE	1.3	1.4	2.2	2.9	2.8	2.6	2.4	2.7	2.8	2.4	1.5	1.2
	북동	NE	2.3	2.1	3.2	3.9	3.6	3.7	3.6	3.8	3.7	3.6	2.7	1.9
	동북동	ENE	2.2	2.5	3.5	3.9	3.5	3.9	3.8	3.7	3.6	3.2	2.9	2.0
	동	E	1.7	1.9	2.8	3.1	3.1	3.2	3.0	3.2	2.7	2.4	2.1	1.6
	동남동	ESE	1.0	1.3	1.9	2.5	2.1	2.4	2.2	2.7	2.0	1.8	1.6	1.0
	남동	SE	0.9	1.0	1.4	1.9	1.8	2.0	2.1	2.4	1.7	1.4	1.1	0.9
	남남동	SSE	1.3	1.6	1.8	2.0	2.0	2.3	2.0	2.2	1.6	1.5	1.4	1.3
	남	S	1.8	2.0	2.2	2.6	2.4	2.3	2.7	2.6	2.3	2.1	2.0	1.9
	남남서	SSW	2.1	2.5	3.2	3.8	3.3	3.0	3.3	3.3	3.0	2.4	2.6	2.2
	남서	SW	3.0	3.3	3.9	4.5	4.0	3.5	3.3	3.3	2.8	3.1	3.2	2.9
	서남서	WSW	4.0	4.2	4.7	5.0	4.8	3.5	3.6	3.0	3.0	3.6	4.1	3.9
	서	W	4.6	4.7	5.3	5.4	4.9	3.8	3.7	3.2	3.3	4.3	4.6	4.6
	서북서	WNW	4.4	4.8	4.9	5.0	4.5	3.6	3.1	3.1	3.1	4.0	4.6	4.5
	북서	NW	3.3	3.6	3.9	4.1	3.9	3.1	2.8	2.8	2.8	3.5	3.6	3.7
	북북서	NNW	2.1	2.5	2.6	2.7	2.7	2.6	2.3	2.3	2.3	2.5	2.1	2.0
	북	N	1.4	1.7	2.1	2.4	2.4	2.4	2.1	2.2	2.2	2.1	1.6	1.3

월별평년값  
MONTHLY NORMALS

216 태백 Taebaek

요소 Element		월 Month	1	2	3	4	5	6	7	8	9	10	11	12
			JAN.	FEB.	MAR.	APR.	MAY	JUN.	JUL.	AUG.	SEP.	OCT.	NOV.	DEC.
평균 방향 빈도 수 의 백 분 비 (%)	정온	CALM	22.2	22.3	18.9	19.7	22.1	27.3	22.8	27.2	33.5	33.1	26.5	24.5
	북북동	NNE	3.8	3.9	3.9	3.9	3.4	4.1	3.3	4.3	6.5	5.1	3.8	2.9
	북동	NE	3.2	3.8	5.3	5.6	5.8	8.6	6.4	7.5	9.7	7.0	4.1	2.4
	동북동	ENE	3.7	4.9	6.4	6.6	7.3	10.7	9.2	9.4	10.3	7.1	4.7	2.9
	동	E	2.3	2.8	3.0	3.5	4.2	5.8	5.0	4.8	4.6	3.4	2.4	2.1
	동남동	ESE	1.1	1.3	1.6	1.6	1.4	1.8	1.3	1.4	1.3	1.0	1.1	1.1
	남동	SE	1.4	1.3	1.6	2.0	1.3	1.5	1.1	1.0	0.9	1.0	1.1	1.1
	남남동	SSE	2.9	3.3	2.4	3.2	2.4	2.7	2.5	1.8	1.9	2.4	2.7	2.5
	남	S	5.2	5.2	4.4	4.4	5.2	4.8	4.8	4.7	3.3	4.4	5.2	4.9
	남남서	SSW	8.3	7.9	7.5	7.8	8.8	7.8	10.5	9.2	5.4	6.2	8.0	8.2
	남서	SW	9.5	9.3	10.1	11.3	11.1	7.9	13.8	9.8	5.4	6.9	10.0	10.1
	서남서	WSW	8.2	8.2	9.9	10.0	8.9	4.3	7.0	5.0	3.1	5.7	8.8	9.7
	서	W	6.6	5.5	6.3	5.2	4.8	2.2	2.9	2.3	1.6	3.4	5.5	6.9
	서북서	WNW	5.7	4.8	4.6	3.6	3.3	1.9	1.7	1.7	1.5	2.7	4.0	5.8
	북서	NW	6.2	6.0	5.2	3.6	3.5	2.6	2.1	2.6	2.3	2.9	4.7	6.5
	북북서	NNW	4.9	4.9	4.5	3.4	3.6	2.7	2.3	3.3	3.3	3.1	3.9	4.7
북	N	4.9	4.5	4.3	4.5	3.2	3.3	3.2	4.0	5.4	4.6	3.6	3.9	
평균 속 도 (m/s)	북북동	NNE	1.4	1.6	1.7	1.9	1.6	1.5	1.5	1.7	1.8	1.6	1.4	1.4
	북동	NE	1.7	1.8	2.1	2.3	2.1	2.1	2.1	2.1	2.3	2.2	1.7	1.5
	동북동	ENE	1.7	1.9	2.0	2.3	2.2	2.1	2.0	2.0	2.1	2.0	1.7	1.6
	동	E	1.5	1.6	1.6	1.8	1.8	1.6	1.5	1.5	1.4	1.5	1.4	1.4
	동남동	ESE	1.3	1.2	1.2	1.4	1.3	1.2	1.2	1.0	1.1	1.1	1.1	1.4
	남동	SE	1.3	1.2	1.3	1.4	1.1	1.2	1.1	1.0	1.0	1.0	1.1	1.3
	남남동	SSE	1.3	1.3	1.4	1.5	1.3	1.3	1.3	1.2	1.0	1.2	1.2	1.3
	남	S	1.7	1.8	1.9	1.9	1.9	1.6	1.7	1.6	1.4	1.6	1.7	1.6
	남남서	SSW	1.7	1.8	1.9	2.0	2.0	1.7	1.8	1.8	1.5	1.7	1.8	1.7
	남서	SW	1.9	2.0	2.2	2.3	2.1	1.8	1.9	1.8	1.6	2.0	2.0	1.9
	서남서	WSW	2.1	2.1	2.1	2.2	2.1	1.7	1.9	1.6	1.6	1.9	2.1	2.1
	서	W	2.1	2.0	2.0	2.1	1.9	1.5	1.5	1.4	1.5	1.8	1.9	2.0
	서북서	WNW	2.0	1.8	1.8	1.9	1.9	1.4	1.3	1.4	1.3	1.6	1.8	1.9
	북서	NW	2.1	1.9	2.0	2.1	1.9	1.4	1.5	1.4	1.4	1.8	1.8	2.0
	북북서	NNW	2.0	1.9	1.9	2.0	1.9	1.6	1.5	1.5	1.5	1.7	1.8	1.9
	북	N	1.7	1.6	1.7	1.9	1.6	1.4	1.6	1.4	1.6	1.6	1.5	1.5
최 대 속 도 (m/s)	북북동	NNE	3.5	4.0	4.3	4.7	4.2	4.1	3.9	4.7	5.2	5.0	3.8	3.3
	북동	NE	4.1	4.1	5.0	5.4	5.1	5.1	4.6	5.0	5.5	5.3	4.2	3.4
	동북동	ENE	3.7	4.4	5.0	5.2	5.3	4.8	4.4	4.5	5.0	4.7	4.1	3.8
	동	E	2.7	3.2	3.6	3.8	4.1	3.6	3.4	3.4	3.3	3.2	2.9	2.8
	동남동	ESE	2.2	2.0	2.2	2.5	2.4	2.3	2.1	1.9	2.2	1.8	1.9	2.3
	남동	SE	2.3	2.3	2.3	2.7	2.1	2.1	1.8	1.9	1.6	1.8	1.9	2.1
	남남동	SSE	2.9	2.9	2.8	3.4	2.8	2.7	2.7	2.8	2.4	2.6	2.6	2.6
	남	S	4.1	4.1	4.3	4.7	4.4	3.8	3.9	3.8	3.5	3.9	3.8	3.7
	남남서	SSW	4.3	4.3	4.9	5.5	5.3	4.6	4.8	5.0	4.0	4.3	4.4	4.2
	남서	SW	5.4	5.6	5.8	6.1	6.1	5.4	6.0	5.5	4.7	5.4	5.9	5.1
	서남서	WSW	5.5	5.2	5.7	5.9	5.8	4.8	5.5	4.4	4.0	5.2	5.3	5.4
	서	W	4.7	3.9	4.2	4.2	4.4	3.2	3.4	3.0	2.9	3.5	4.4	4.5
	서북서	WNW	3.8	3.6	3.7	3.8	3.7	2.7	2.6	2.7	2.4	3.2	3.7	3.9
	북서	NW	4.4	4.1	4.1	4.3	3.7	3.0	2.9	3.0	3.0	3.6	3.8	4.2
	북북서	NNW	4.4	3.8	4.0	4.3	3.9	3.3	3.1	3.3	4.0	4.1	3.8	4.1
	북	N	3.9	3.7	3.9	4.5	3.9	3.6	3.8	3.9	4.9	4.7	3.5	3.6

월별평년값  
MONTHLY NORMALS

217 정선군 Jeongseon Gun

요소 Element		월 Month	1	2	3	4	5	6	7	8	9	10	11	12
			JAN.	FEB.	MAR.	APR.	MAY	JUN.	JUL.	AUG.	SEP.	OCT.	NOV.	DEC.
평균 방향 빈도 수 의 백 분 비 (%)	정온	CALM	20.7	19.5	14.9	12.6	12.2	15.1	20.1	20.7	21.0	20.0	22.6	22.0
	북북동	NNE	10.9	11.1	13.3	12.1	9.8	6.0	7.5	5.9	4.3	4.8	11.2	13.7
	북동	NE	2.1	2.0	2.7	2.7	3.5	4.3	2.2	2.8	2.1	1.6	2.3	2.1
	동북동	ENE	1.4	1.5	1.6	2.1	2.3	3.8	2.4	3.3	3.5	2.3	2.0	1.5
	동	E	1.6	1.9	2.3	3.9	3.2	5.0	3.5	5.0	5.0	3.5	2.7	1.9
	동남동	ESE	2.4	3.4	3.6	5.2	3.7	5.5	4.8	5.6	7.5	5.2	4.1	2.6
	남동	SE	3.5	4.7	5.0	6.0	4.0	6.2	4.4	5.1	6.2	6.0	4.2	2.5
	남남동	SSE	5.3	5.6	6.9	7.5	5.8	6.9	5.5	5.9	8.8	8.9	4.7	4.2
	남	S	6.7	7.5	9.3	8.9	8.4	8.8	6.9	7.2	9.2	9.4	6.7	6.4
	남남서	SSW	5.7	6.9	7.6	7.1	8.1	8.8	6.1	7.5	8.6	9.7	6.5	5.4
	남서	SW	3.1	3.1	2.9	2.7	4.0	4.4	2.9	3.5	3.6	4.1	2.7	3.1
	서남서	WSW	2.5	2.2	1.7	1.5	2.2	2.0	2.1	2.0	2.2	2.7	2.1	2.1
	서	W	2.9	2.0	1.9	1.4	2.2	1.6	2.2	2.2	2.4	2.4	2.3	2.3
	서북서	WNW	2.9	3.0	2.7	2.4	3.1	2.1	4.0	2.5	1.8	2.3	2.9	3.7
	북서	NW	5.4	4.3	4.7	4.9	6.2	4.0	6.0	4.3	2.9	4.2	4.7	5.9
	북북서	NNW	11.6	10.2	9.1	8.3	10.4	7.1	10.0	8.4	5.1	6.0	8.9	10.1
북	N	11.3	11.2	9.7	10.9	11.0	8.4	9.6	8.3	5.8	7.0	9.8	10.5	
평균 속 도 (m/s)	북북동	NNE	3.4	3.3	3.7	3.6	2.9	2.1	2.3	2.2	2.1	2.6	3.2	3.5
	북동	NE	1.8	2.1	2.5	2.2	2.0	1.8	1.9	1.9	1.5	1.5	1.9	2.2
	동북동	ENE	1.3	1.4	1.5	1.5	1.4	1.4	1.2	1.2	1.3	1.3	1.2	1.3
	동	E	1.1	1.1	1.5	1.6	1.4	1.5	1.3	1.3	1.3	1.3	1.2	1.2
	동남동	ESE	1.1	1.2	1.5	1.7	1.5	1.5	1.2	1.3	1.4	1.3	1.2	1.1
	남동	SE	1.3	1.4	1.6	1.8	1.6	1.5	1.3	1.4	1.4	1.3	1.2	1.1
	남남동	SSE	1.6	1.6	1.8	1.8	1.7	1.5	1.6	1.4	1.5	1.5	1.4	1.5
	남	S	1.7	1.7	1.7	1.6	1.7	1.3	1.6	1.4	1.3	1.4	1.5	1.6
	남남서	SSW	1.5	1.4	1.6	1.4	1.4	1.3	1.4	1.3	1.2	1.2	1.2	1.4
	남서	SW	1.2	1.2	1.3	1.1	1.1	1.1	1.2	1.1	1.1	1.0	1.0	1.1
	서남서	WSW	1.0	1.0	1.0	1.1	1.0	1.0	1.0	0.9	0.9	1.0	0.9	0.9
	서	W	0.9	0.9	0.9	1.0	1.0	0.9	1.0	1.0	1.0	1.0	0.9	1.0
	서북서	WNW	1.1	1.0	1.1	1.2	1.1	1.1	1.1	1.0	1.1	1.1	1.0	1.0
	북서	NW	1.4	1.3	1.4	1.4	1.3	1.3	1.2	1.2	1.2	1.2	1.2	1.2
	북북서	NNW	1.9	1.9	2.0	2.4	2.0	1.7	1.6	1.5	1.4	1.6	1.8	1.9
	북	N	2.8	2.8	2.9	3.3	2.9	2.1	2.0	1.8	1.8	2.2	2.6	2.6
최 대 속 도 (m/s)	북북동	NNE	9.4	8.9	10.8	9.7	9.0	5.7	7.1	6.4	6.5	7.9	9.6	9.3
	북동	NE	4.3	5.7	6.6	5.4	5.2	4.9	4.8	4.8	4.5	3.5	5.3	5.1
	동북동	ENE	2.2	2.7	3.3	3.4	3.4	3.0	2.5	2.9	2.6	2.4	2.4	2.3
	동	E	2.2	2.0	3.1	3.4	2.9	3.4	2.7	3.0	2.9	2.6	2.5	2.2
	동남동	ESE	2.3	2.9	3.2	3.9	3.3	3.1	2.8	3.1	2.9	2.7	2.5	2.4
	남동	SE	2.7	2.9	3.7	3.8	3.3	3.3	3.1	3.5	3.4	3.2	2.9	2.5
	남남동	SSE	3.4	3.4	3.7	3.9	3.5	3.5	3.5	3.8	4.3	4.0	3.4	3.2
	남	S	3.3	3.3	3.5	3.6	3.5	3.2	3.4	3.5	4.1	4.0	3.1	3.4
	남남서	SSW	3.1	3.1	3.5	3.0	3.3	3.0	3.0	2.9	3.1	3.0	2.9	3.1
	남서	SW	2.7	2.4	2.5	2.5	2.6	2.3	2.5	2.3	2.3	2.4	2.4	2.4
	서남서	WSW	1.9	2.1	1.7	1.8	2.2	1.9	2.0	1.6	1.6	1.9	1.7	1.7
	서	W	1.8	1.7	1.6	2.0	1.9	1.8	1.6	2.0	2.1	1.9	1.9	1.8
	서북서	WNW	1.9	1.9	2.3	2.4	2.1	2.1	2.0	2.0	1.9	2.5	1.8	1.9
	북서	NW	2.9	2.9	3.1	3.3	3.2	2.7	2.8	2.5	2.6	2.8	2.6	2.7
	북북서	NNW	5.4	4.9	6.1	6.5	6.9	5.2	4.1	3.8	3.5	3.8	4.9	5.2
	북	N	8.0	7.8	8.7	8.9	8.8	5.8	5.8	5.1	4.9	6.4	7.5	7.8

월별평년값  
MONTHLY NORMALS

221 제천 Jecheon

요소 Element		월 Month	1	2	3	4	5	6	7	8	9	10	11	12
			JAN.	FEB.	MAR.	APR.	MAY	JUN.	JUL.	AUG.	SEP.	OCT.	NOV.	DEC.
평균 풍향 빈도 (%) Percentage Frequency for Wind Directions	정온	CALM	35.8	30.9	24.4	21.2	22.7	23.2	27.8	28.6	32.0	37.4	36.1	38.1
	북북동	NNE	6.1	5.9	6.1	6.5	6.5	5.5	4.0	4.1	4.7	5.6	6.4	5.8
	북동	NE	3.9	4.6	6.0	6.5	6.8	8.6	7.9	10.2	10.1	6.9	5.5	3.4
	동북동	ENE	2.7	3.1	5.1	6.6	4.8	8.5	8.1	10.7	10.5	5.0	4.4	1.7
	동	E	1.7	1.8	2.4	2.9	2.9	4.5	4.2	5.6	5.4	3.0	2.0	1.2
	동남동	ESE	1.6	2.0	2.0	2.3	2.8	3.5	2.9	3.7	3.9	2.9	1.9	1.4
	남동	SE	2.5	2.4	2.8	3.0	3.2	3.5	3.9	4.0	3.9	3.4	3.5	2.4
	남남동	SSE	1.9	2.0	2.4	2.5	2.3	2.7	2.3	2.1	1.7	2.4	2.5	1.9
	남	S	1.8	1.9	1.9	2.5	2.2	2.5	2.1	2.0	2.0	2.5	2.3	1.6
	남남서	SSW	2.2	2.4	2.6	2.7	3.1	3.4	3.3	3.0	2.7	3.3	2.9	2.6
	남서	SW	7.6	8.0	7.6	7.8	8.6	8.0	8.8	6.9	5.9	7.6	7.8	8.6
	서남서	WSW	12.4	13.4	13.3	12.3	12.7	9.2	10.4	6.8	5.0	7.4	9.7	11.9
	서	W	10.7	11.7	12.3	11.4	9.6	7.1	6.1	4.3	3.7	5.3	7.2	10.2
	서북서	WNW	4.9	5.4	6.1	5.9	5.2	4.0	3.5	2.9	2.8	3.0	4.1	5.4
	북서	NW	1.9	2.3	2.3	2.9	2.9	2.2	1.9	2.0	2.3	1.4	1.5	1.7
	북북서	NNW	0.7	0.6	0.9	1.2	1.2	1.3	1.2	1.4	1.3	1.0	0.6	0.7
북	N	1.4	1.5	1.7	1.9	2.6	2.3	1.7	1.9	2.0	1.8	1.6	1.4	
평균 풍속 (m/s) Mean Wind Speed for Wind Directions	북북동	NNE	0.8	0.9	1.0	1.0	1.0	1.0	1.0	1.0	1.1	0.9	0.8	0.8
	북동	NE	1.0	1.1	1.3	1.5	1.3	1.4	1.4	1.5	1.4	1.3	1.1	0.9
	동북동	ENE	1.4	1.6	1.9	2.1	1.7	1.6	1.5	1.6	1.7	1.7	1.6	1.1
	동	E	1.3	1.5	1.6	1.9	1.5	1.4	1.3	1.4	1.6	1.5	1.4	1.2
	동남동	ESE	1.3	1.4	1.5	1.6	1.5	1.4	1.3	1.4	1.5	1.5	1.3	1.2
	남동	SE	1.2	1.3	1.4	1.6	1.5	1.4	1.3	1.3	1.3	1.3	1.2	1.1
	남남동	SSE	1.2	1.3	1.5	1.7	1.6	1.6	1.3	1.4	1.3	1.4	1.2	1.0
	남	S	1.2	1.3	1.5	1.7	1.6	1.6	1.4	1.4	1.3	1.3	1.2	1.1
	남남서	SSW	1.4	1.5	1.8	2.0	1.8	1.8	1.5	1.5	1.4	1.6	1.5	1.4
	남서	SW	2.1	2.1	2.3	2.4	2.3	2.0	1.9	1.9	1.8	2.0	2.1	2.0
	서남서	WSW	2.5	2.4	2.6	2.7	2.5	2.1	1.9	1.8	1.9	2.1	2.4	2.3
	서	W	2.4	2.4	2.5	2.6	2.3	1.8	1.6	1.5	1.6	1.9	2.2	2.3
	서북서	WNW	2.3	2.3	2.3	2.4	2.0	1.6	1.4	1.4	1.5	1.8	2.1	2.2
	북서	NW	1.9	1.9	1.9	1.8	1.6	1.3	1.2	1.1	1.3	1.5	1.8	2.0
	북북서	NNW	1.1	1.3	1.3	1.3	1.2	1.1	1.0	1.1	1.1	1.0	1.1	1.0
	북	N	0.9	0.8	0.9	1.0	1.0	0.9	0.9	1.0	1.0	0.9	0.8	0.8
최대 평균 풍속 (m/s) Maximum Wind Speed for Wind Directions	북북동	NNE	1.6	1.9	2.3	3.1	2.6	2.9	2.6	2.7	2.7	2.7	1.9	1.6
	북동	NE	2.6	2.8	4.2	5.2	4.1	4.2	4.4	4.4	4.6	4.4	3.8	2.0
	동북동	ENE	3.3	3.6	4.7	5.3	4.7	4.3	4.2	4.3	4.9	4.4	4.3	2.5
	동	E	3.0	3.0	3.8	4.0	3.3	3.4	3.2	3.5	3.7	3.5	3.1	2.3
	동남동	ESE	2.4	2.6	3.0	3.3	3.2	2.9	2.7	3.1	3.0	2.8	2.4	2.1
	남동	SE	2.3	2.6	2.9	3.7	3.4	3.1	2.9	3.0	2.8	2.6	2.6	2.2
	남남동	SSE	2.6	2.5	3.2	4.0	3.8	3.7	2.8	3.1	2.5	2.5	2.5	2.0
	남	S	2.6	2.6	3.1	3.9	3.7	3.6	2.8	2.8	2.7	2.7	2.5	2.2
	남남서	SSW	3.2	3.3	4.0	4.5	3.8	3.8	3.1	3.5	3.2	3.6	3.4	3.6
	남서	SW	4.6	4.7	5.2	5.4	5.0	4.6	4.2	4.1	4.4	4.5	4.8	4.7
	서남서	WSW	5.6	5.6	6.0	6.1	6.1	4.7	4.5	4.2	4.5	4.8	5.5	5.3
	서	W	5.9	5.6	5.9	6.4	5.5	4.0	3.9	3.7	4.1	5.1	5.6	5.8
	서북서	WNW	5.6	5.4	5.5	5.8	5.3	3.7	3.2	3.3	3.4	4.7	5.2	5.9
	북서	NW	4.1	4.3	4.4	4.4	3.9	3.0	2.4	2.3	2.9	3.6	4.3	4.5
	북북서	NNW	1.9	2.1	2.6	2.7	2.7	2.2	1.8	2.3	2.3	2.0	1.9	1.7
	북	N	1.6	1.5	1.9	2.4	2.3	2.2	1.9	2.1	2.3	2.3	1.4	1.3

월별평년값  
MONTHLY NORMALS

226 보은 Boeun

요소 Element		월 Month	1	2	3	4	5	6	7	8	9	10	11	12
			JAN.	FEB.	MAR.	APR.	MAY	JUN.	JUL.	AUG.	SEP.	OCT.	NOV.	DEC.
평균 방향 빈도 수 의 백 분 비 (%)	정온	CALM	37.2	33.1	28.8	26.7	27.0	28.3	31.0	33.3	41.1	45.0	40.9	39.8
	북북동	NNE	1.8	1.9	1.6	1.9	2.3	2.1	1.8	1.8	2.3	1.9	1.6	1.6
	북동	NE	0.5	0.7	0.7	0.9	1.5	1.4	1.5	1.4	1.3	1.1	0.7	0.5
	동북동	ENE	0.3	0.3	0.5	0.8	1.1	1.0	1.1	1.0	1.3	0.8	0.5	0.3
	동	E	0.3	0.6	0.9	1.0	1.8	1.6	1.9	2.0	1.7	1.2	0.8	0.5
	동남동	ESE	0.7	1.0	1.4	2.2	2.9	3.4	4.0	4.1	3.1	2.0	1.5	0.8
	남동	SE	1.5	2.2	3.5	4.9	5.8	7.2	8.2	9.7	6.2	3.6	2.9	1.7
	남남동	SSE	2.1	3.4	4.1	5.7	5.8	7.9	9.4	9.7	6.6	4.3	3.8	2.4
	남	S	2.3	3.2	4.8	5.7	6.4	8.4	9.2	9.1	6.4	4.2	4.0	2.4
	남남서	SSW	1.3	1.9	2.3	3.2	3.9	4.3	5.3	4.3	3.2	2.5	2.5	1.4
	남서	SW	1.2	1.8	2.8	3.5	3.8	3.4	3.9	2.7	2.2	2.1	1.9	1.4
	서남서	WSW	1.9	2.6	4.0	4.9	4.7	3.4	3.0	2.1	2.1	2.3	2.3	1.8
	서	W	4.0	4.5	5.7	6.8	5.9	4.6	3.7	2.5	2.5	3.5	3.8	4.0
	서북서	WNW	8.9	8.9	8.8	7.6	6.3	4.9	3.1	2.6	3.1	5.1	6.7	8.8
	북서	NW	18.1	18.2	16.0	11.7	9.9	7.4	4.8	4.6	5.9	9.1	12.5	16.7
	북북서	NNW	11.3	10.4	9.3	7.8	6.8	6.5	4.7	5.4	6.4	6.8	8.1	10.3
북	N	6.4	5.4	4.7	4.7	4.1	4.3	3.4	3.6	4.8	4.7	5.4	5.7	
평균 속 도 (m/s)	북북동	NNE	1.0	1.1	1.1	1.1	1.0	1.0	1.0	1.1	0.9	0.9	1.0	0.9
	북동	NE	0.9	1.2	1.1	1.1	1.1	1.0	1.0	1.1	1.0	1.1	1.1	0.9
	동북동	ENE	1.0	1.4	1.2	1.4	1.2	1.2	1.2	1.1	1.1	1.1	1.3	1.0
	동	E	1.3	1.4	1.5	1.7	1.4	1.4	1.3	1.4	1.4	1.3	1.3	1.2
	동남동	ESE	1.2	1.5	1.7	1.9	1.7	1.6	1.5	1.5	1.4	1.5	1.5	1.3
	남동	SE	1.3	1.6	1.7	2.0	1.8	1.7	1.6	1.6	1.5	1.5	1.5	1.3
	남남동	SSE	1.2	1.4	1.6	1.8	1.7	1.7	1.6	1.6	1.5	1.5	1.4	1.3
	남	S	1.3	1.5	1.7	1.8	1.8	1.8	1.6	1.7	1.7	1.5	1.4	1.2
	남남서	SSW	1.2	1.4	1.7	1.8	1.6	1.5	1.5	1.5	1.4	1.4	1.4	1.1
	남서	SW	1.3	1.5	1.9	2.0	1.8	1.5	1.5	1.4	1.3	1.3	1.4	1.3
	서남서	WSW	1.6	1.9	2.2	2.4	2.0	1.6	1.6	1.4	1.4	1.5	1.5	1.5
	서	W	1.9	2.0	2.3	2.5	2.2	1.6	1.6	1.5	1.5	1.8	1.8	1.9
	서북서	WNW	2.4	2.4	2.5	2.5	2.0	1.6	1.5	1.4	1.5	1.9	2.1	2.3
	북서	NW	2.4	2.5	2.4	2.3	1.9	1.5	1.3	1.4	1.5	1.8	2.2	2.3
	북북서	NNW	1.7	1.7	1.8	1.6	1.3	1.2	1.1	1.1	1.2	1.3	1.5	1.7
	북	N	1.2	1.2	1.3	1.3	1.1	1.0	1.0	1.1	1.0	1.1	1.2	1.2
최 대 속 도 (m/s)	북북동	NNE	1.9	2.1	2.3	2.8	2.4	2.1	2.4	2.7	2.2	2.2	2.2	2.0
	북동	NE	1.3	1.8	1.8	1.8	2.1	1.9	1.8	2.3	1.9	2.0	1.9	1.2
	동북동	ENE	1.3	1.9	1.9	2.4	2.1	2.2	2.2	2.1	2.3	1.9	1.9	1.2
	동	E	1.8	2.5	2.8	3.4	2.9	3.0	2.9	3.2	3.1	2.6	2.3	1.7
	동남동	ESE	2.2	2.8	3.3	4.1	4.0	3.8	4.1	3.9	3.4	3.2	2.9	2.4
	남동	SE	2.7	3.6	4.2	4.6	4.5	4.4	4.1	4.5	3.9	3.6	3.8	2.9
	남남동	SSE	2.8	3.4	3.9	4.4	4.4	4.0	3.9	4.3	3.7	3.7	3.7	2.9
	남	S	2.8	3.5	3.9	4.4	4.7	4.5	4.4	4.6	3.9	3.8	3.4	2.8
	남남서	SSW	2.4	2.9	3.7	4.4	3.8	3.8	3.6	3.7	3.5	2.9	3.1	2.3
	남서	SW	2.6	3.3	4.2	4.6	4.2	3.4	3.5	3.2	2.9	2.9	3.5	2.4
	서남서	WSW	3.5	3.8	4.9	5.1	4.8	3.5	3.3	2.7	2.9	3.3	3.5	3.3
	서	W	4.4	4.4	5.0	5.6	5.0	3.5	3.4	3.1	3.1	3.9	4.2	4.3
	서북서	WNW	5.6	5.7	5.7	6.0	4.8	3.6	3.0	2.9	3.4	4.6	5.2	5.4
	북서	NW	6.6	6.8	6.9	6.7	5.6	3.8	3.0	3.5	4.2	5.2	6.3	6.6
	북북서	NNW	5.2	5.1	5.7	5.6	4.5	3.5	3.1	3.6	3.9	4.5	5.2	5.2
	북	N	3.3	3.5	3.7	3.8	3.4	2.6	2.4	3.1	2.9	3.4	3.7	3.4

월별평년값  
MONTHLY NORMALS

232 천안 Cheonan

요소 Element		월 Month	1	2	3	4	5	6	7	8	9	10	11	12
			JAN.	FEB.	MAR.	APR.	MAY	JUN.	JUL.	AUG.	SEP.	OCT.	NOV.	DEC.
평균 방향 빈도 수 의 백 분 비 (%)	정온	CALM	20.8	18.2	14.1	13.9	12.8	14.8	16.3	16.0	19.4	23.9	21.5	20.0
	북북동	NNE	0.8	0.7	1.1	1.3	1.2	1.3	1.2	1.5	1.9	1.3	1.0	0.7
	북동	NE	1.6	1.5	2.3	2.5	2.3	2.1	2.0	2.7	3.6	2.4	1.7	1.4
	동북동	ENE	4.3	4.0	4.2	4.8	4.7	4.6	5.5	6.3	7.2	5.9	4.9	4.6
	동	E	6.4	5.8	6.5	7.3	7.8	8.0	9.2	11.4	9.8	8.8	8.8	7.7
	동남동	ESE	5.2	5.5	5.7	7.1	7.6	8.1	9.9	10.7	9.5	6.7	8.2	6.5
	남동	SE	3.0	3.1	3.5	4.3	5.0	5.6	7.6	8.6	6.4	4.4	4.0	3.9
	남남동	SSE	1.9	2.1	2.4	3.2	4.0	4.5	6.0	6.4	4.5	3.0	2.6	2.7
	남	S	2.7	2.7	3.4	3.4	4.8	5.0	5.0	5.3	4.8	3.8	3.2	2.9
	남남서	SSW	2.6	2.3	2.4	3.1	4.2	3.8	4.1	3.4	3.5	3.8	3.3	2.6
	남서	SW	3.0	3.8	4.4	4.8	6.1	5.1	7.3	4.7	3.8	4.0	3.5	3.0
	서남서	WSW	6.2	7.4	8.1	8.3	8.4	7.3	6.7	5.7	4.9	5.5	5.7	5.1
	서	W	14.7	16.7	18.5	15.2	12.8	10.5	8.0	6.7	6.9	8.9	10.1	11.5
	서북서	WNW	13.6	15.1	13.6	11.1	9.8	8.9	5.1	4.6	5.5	8.2	9.3	11.8
	북서	NW	8.5	7.2	5.9	5.5	4.8	5.4	2.9	2.8	3.6	5.2	7.0	9.8
	북북서	NNW	3.4	2.3	2.1	2.5	2.3	3.1	1.8	1.8	2.3	2.4	3.4	4.2
북	N	1.6	1.3	1.9	1.9	1.6	1.8	1.4	1.4	2.3	1.7	1.8	1.6	
평균 속 도 (m/s)	북북동	NNE	1.3	1.3	1.4	1.7	1.4	1.3	1.5	1.5	1.6	1.5	1.3	1.2
	북동	NE	1.0	1.2	1.4	1.5	1.4	1.4	1.3	1.4	1.6	1.5	1.1	1.1
	동북동	ENE	1.2	1.2	1.4	1.6	1.5	1.5	1.6	1.6	1.6	1.4	1.3	1.1
	동	E	1.4	1.6	1.8	1.9	1.8	1.8	1.7	1.9	1.7	1.6	1.6	1.4
	동남동	ESE	1.6	1.6	1.9	2.1	1.9	1.8	1.8	1.9	1.7	1.7	1.8	1.6
	남동	SE	1.4	1.6	1.8	1.8	1.6	1.6	1.5	1.6	1.5	1.5	1.5	1.5
	남남동	SSE	1.2	1.3	1.6	1.6	1.5	1.5	1.6	1.6	1.3	1.4	1.4	1.3
	남	S	1.0	1.3	1.4	1.5	1.4	1.4	1.5	1.3	1.2	1.2	1.2	1.1
	남남서	SSW	1.0	1.1	1.3	1.5	1.4	1.2	1.4	1.2	1.1	1.1	1.1	1.0
	남서	SW	1.1	1.3	1.7	1.8	1.7	1.4	1.5	1.4	1.2	1.2	1.3	1.1
	서남서	WSW	1.5	1.8	2.1	2.2	1.9	1.6	1.6	1.5	1.4	1.4	1.6	1.5
	서	W	2.2	2.3	2.6	2.6	2.3	1.9	1.7	1.7	1.7	1.9	2.0	2.1
	서북서	WNW	2.7	2.7	2.9	2.7	2.3	1.9	1.6	1.7	1.9	2.2	2.4	2.4
	북서	NW	2.5	2.6	2.7	2.5	2.1	1.9	1.6	1.8	1.8	2.2	2.3	2.5
	북북서	NNW	1.9	1.9	2.0	2.0	1.8	1.7	1.6	1.6	1.7	1.9	1.9	2.1
	북	N	1.6	1.6	1.7	1.7	1.6	1.5	1.4	1.7	1.6	1.6	1.5	1.7
최 대 속 도 (m/s)	북북동	NNE	2.0	2.2	2.6	3.6	2.6	2.5	2.5	3.0	3.2	3.0	2.2	2.0
	북동	NE	2.0	2.4	3.1	3.8	3.3	2.8	3.0	3.3	3.8	3.6	2.4	2.0
	동북동	ENE	3.0	3.3	3.9	4.2	3.9	3.9	4.6	4.4	4.2	3.8	3.3	2.8
	동	E	3.7	4.0	4.5	5.6	5.1	4.5	5.0	5.5	4.6	4.3	4.4	3.6
	동남동	ESE	3.4	3.5	4.6	5.1	5.0	4.4	4.4	5.2	4.6	4.1	4.1	3.8
	남동	SE	2.8	3.2	3.9	3.8	3.9	3.5	3.4	4.7	3.5	3.2	3.4	3.3
	남남동	SSE	2.5	2.9	3.5	3.5	3.7	3.8	3.8	4.2	3.0	3.0	3.2	3.1
	남	S	2.3	3.0	4.0	4.3	3.8	3.4	3.7	3.8	3.3	3.0	3.1	2.8
	남남서	SSW	2.3	2.8	3.7	4.4	3.8	2.8	3.7	3.3	2.8	2.5	3.2	2.4
	남서	SW	2.9	3.9	5.6	5.6	5.3	4.2	4.7	4.2	3.3	3.4	3.9	2.8
	서남서	WSW	4.5	5.0	6.1	6.5	5.8	4.5	4.3	4.0	3.8	4.4	4.8	4.4
	서	W	6.4	6.4	7.4	6.9	5.9	4.4	4.1	4.1	4.3	5.8	6.3	6.0
	서북서	WNW	7.0	7.2	7.1	6.6	5.4	4.1	3.4	3.8	4.6	6.1	6.4	6.7
	북서	NW	6.3	5.9	5.9	5.3	4.4	3.8	3.1	3.4	3.9	5.1	5.6	6.0
	북북서	NNW	3.7	3.7	3.8	3.7	3.3	3.2	2.9	3.0	3.3	3.9	4.3	4.5
	북	N	3.0	2.6	3.2	3.3	2.8	2.4	2.8	3.1	3.5	3.2	3.0	3.1



월별평년값  
MONTHLY NORMALS

235 보령 Boryeong

요소 Element		월 Month	1	2	3	4	5	6	7	8	9	10	11	12
			JAN.	FEB.	MAR.	APR.	MAY	JUN.	JUL.	AUG.	SEP.	OCT.	NOV.	DEC.
평균 방향 빈도 수 의 백 분 비 (%)	Percentage Frequency for Wind Directions	정온 CALM	13.7	15.6	16.4	17.9	17.8	20.0	16.2	18.3	16.6	15.9	13.0	12.3
		북북동 NNE	18.8	14.1	10.6	8.7	7.7	8.0	6.0	9.9	16.9	17.3	16.5	18.1
		북동 NE	14.2	11.7	9.6	8.6	7.0	7.6	6.8	10.8	17.4	16.6	15.5	16.9
		동북동 ENE	4.0	4.2	3.3	2.6	2.8	3.1	2.8	4.8	6.3	4.6	4.7	5.1
		동 E	1.2	1.2	1.2	1.3	1.5	1.5	1.7	2.6	2.6	1.4	1.5	1.3
		동남동 ESE	0.6	0.7	0.8	1.0	1.2	1.3	1.4	1.9	1.6	0.7	1.3	0.8
		남동 SE	0.6	0.7	0.7	1.1	1.1	1.1	1.6	1.9	1.0	0.9	1.3	1.0
		남남동 SSE	0.9	1.1	1.3	1.6	1.4	1.4	2.1	2.1	1.2	1.2	1.7	1.3
		남 S	2.7	3.2	5.2	6.4	7.2	5.9	11.2	7.3	2.5	2.7	4.5	3.5
		남남서 SSW	4.1	6.8	10.8	14.0	19.7	16.6	24.0	13.1	5.4	4.7	5.1	4.3
		남서 SW	2.2	3.5	6.0	9.5	11.0	10.3	11.8	7.8	4.4	3.4	3.2	2.4
		서남서 WSW	1.7	2.0	3.5	5.4	5.0	5.2	4.3	4.4	3.2	2.2	1.7	1.6
		서 W	2.1	2.1	3.6	4.1	3.2	3.5	2.3	2.9	2.7	2.4	1.9	1.7
		서북서 WNW	3.3	3.9	5.2	4.5	2.9	3.1	1.6	2.4	2.7	3.5	2.8	2.5
		북서 NW	5.5	7.2	6.2	4.5	3.0	2.9	1.5	2.0	3.1	5.0	4.7	4.2
		북북서 NNW	9.1	10.3	7.3	3.8	2.8	3.2	1.7	2.5	4.1	7.1	8.2	8.4
북 N	15.4	11.7	8.3	5.0	4.6	5.4	3.1	5.3	8.3	10.2	12.4	14.6		
평균 속 도 (m/s)	Mean Wind Speed for Wind Directions	북북동 NNE	1.6	1.5	1.6	1.5	1.4	1.4	1.4	1.5	1.6	1.6	1.6	1.7
		북동 NE	1.5	1.5	1.5	1.5	1.5	1.4	1.6	1.5	1.7	1.5	1.5	1.5
		동북동 ENE	1.2	1.2	1.3	1.4	1.5	1.4	1.5	1.5	1.5	1.3	1.3	1.2
		동 E	1.1	1.2	1.3	1.8	1.7	1.6	1.7	1.7	1.6	1.4	1.4	1.0
		동남동 ESE	1.5	1.4	1.3	1.9	1.9	1.6	1.9	1.9	1.7	1.6	1.6	1.3
		남동 SE	1.5	1.3	1.7	1.8	1.9	1.7	1.8	1.8	1.6	1.4	1.8	1.7
		남남동 SSE	1.7	1.4	1.8	1.9	1.8	1.7	1.7	1.8	1.5	1.5	1.8	2.0
		남 S	2.3	2.3	2.5	2.6	2.5	2.1	2.5	2.4	2.0	2.1	2.5	2.6
		남남서 SSW	2.3	2.6	2.9	2.9	2.9	2.5	2.9	2.7	2.2	2.4	2.5	2.3
		남서 SW	1.8	2.0	2.2	2.3	2.2	2.0	2.2	2.1	1.9	1.8	1.8	1.8
		서남서 WSW	1.4	1.5	1.6	1.7	1.5	1.3	1.4	1.5	1.5	1.4	1.5	1.5
		서 W	1.5	1.5	1.6	1.6	1.4	1.3	1.2	1.3	1.4	1.4	1.5	1.6
		서북서 WNW	1.6	1.7	1.7	1.5	1.3	1.2	1.0	1.2	1.3	1.4	1.5	1.7
		북서 NW	1.8	1.9	1.7	1.5	1.3	1.2	1.1	1.2	1.3	1.5	1.7	1.8
		북북서 NNW	2.0	2.0	1.9	1.6	1.3	1.2	1.2	1.3	1.5	1.8	2.0	2.1
		북 N	2.1	2.0	1.9	1.6	1.4	1.3	1.4	1.5	1.7	1.8	2.0	2.2
최 대 속 도 (m/s)	Maximum Wind Speed for Wind Directions	북북동 NNE	4.5	4.7	4.7	4.6	4.0	3.9	3.9	5.0	5.2	5.2	4.6	4.8
		북동 NE	4.0	3.9	4.3	4.7	4.3	4.1	4.6	4.8	5.3	4.0	4.2	4.0
		동북동 ENE	2.7	2.8	3.3	3.8	3.6	3.7	3.7	4.3	4.1	3.0	2.8	2.5
		동 E	2.0	2.2	2.8	3.9	3.7	3.4	3.9	4.2	3.7	2.8	3.3	1.8
		동남동 ESE	2.2	2.1	2.7	3.7	3.5	3.1	3.9	4.2	3.5	2.8	3.3	2.1
		남동 SE	2.1	2.2	3.0	3.5	4.0	3.5	3.7	3.8	2.8	2.3	2.9	2.5
		남남동 SSE	3.0	2.5	3.4	3.6	3.8	3.7	3.6	3.9	2.9	2.6	3.2	3.5
		남 S	5.2	5.8	6.2	7.6	7.0	6.7	7.3	7.0	5.4	5.1	6.1	5.6
		남남서 SSW	5.5	6.5	7.7	8.7	8.1	7.7	8.8	8.4	6.4	6.2	6.6	5.2
		남서 SW	3.5	4.7	5.1	6.0	6.0	5.3	5.3	5.4	4.4	4.2	4.0	3.7
		서남서 WSW	3.0	3.0	3.5	4.0	3.4	3.1	2.9	3.0	3.5	2.7	3.0	3.1
		서 W	2.9	2.7	3.1	3.3	2.8	2.5	2.2	2.5	2.6	2.8	2.8	3.1
		서북서 WNW	3.1	3.2	3.4	3.5	2.5	2.4	1.7	2.3	2.5	2.8	3.3	3.4
		북서 NW	3.7	4.0	4.0	3.4	2.6	2.2	1.9	2.0	2.6	3.1	3.6	3.8
		북북서 NNW	4.7	4.8	4.7	3.9	3.0	2.8	2.3	2.7	3.7	4.4	4.8	4.8
		북 N	5.2	5.2	5.6	4.3	4.1	3.5	3.4	4.5	5.2	5.2	5.4	5.3

월별평년값  
MONTHLY NORMALS

236 부여 Buyeo

요소 Element		월 Month	1	2	3	4	5	6	7	8	9	10	11	12
			JAN.	FEB.	MAR.	APR.	MAY	JUN.	JUL.	AUG.	SEP.	OCT.	NOV.	DEC.
평균 방향 빈도 수 의 백 분 비 (%)	정온	CALM	42.0	38.2	33.1	30.3	28.1	28.5	27.2	29.1	33.0	42.0	42.7	42.8
	북북동	NNE	5.0	4.7	3.6	3.6	4.2	5.1	4.7	7.2	9.9	6.8	5.1	5.4
	북동	NE	3.3	3.3	3.0	3.6	4.0	3.9	4.2	6.2	6.5	4.2	3.2	4.0
	동북동	ENE	1.8	2.3	2.4	3.0	3.7	3.7	3.8	4.8	4.9	3.1	2.1	2.1
	동	E	1.5	1.6	2.6	3.5	3.6	4.0	3.4	4.4	3.7	2.2	1.9	1.5
	동남동	ESE	1.8	1.4	1.9	2.6	2.9	3.1	3.0	3.6	2.3	1.5	1.7	1.4
	남동	SE	2.1	2.2	2.6	3.3	3.8	4.1	5.0	4.8	2.6	2.2	2.1	1.9
	남남동	SSE	1.7	1.7	2.3	2.7	4.0	3.5	5.1	4.1	2.0	1.6	1.8	1.9
	남	S	1.8	2.2	2.5	3.2	3.9	4.2	5.4	3.6	2.1	2.1	2.0	1.7
	남남서	SSW	2.3	2.5	3.3	4.1	5.1	5.1	6.3	4.0	2.4	2.4	2.4	2.3
	남서	SW	3.0	4.0	6.4	8.7	10.1	9.0	10.7	5.8	3.4	3.1	3.1	2.7
	서남서	WSW	1.8	2.2	3.8	5.1	5.9	6.1	6.3	3.9	2.7	2.3	2.4	1.8
	서	W	3.0	4.3	5.2	6.6	5.6	5.3	4.6	3.7	3.1	3.6	3.6	2.8
	서북서	WNW	5.9	7.2	8.1	7.2	4.7	3.8	2.8	2.8	3.1	4.9	5.6	5.3
	북서	NW	9.1	9.4	8.4	4.8	3.5	3.0	1.7	2.3	4.0	5.7	7.2	8.8
	북북서	NNW	8.0	7.2	5.4	3.6	3.1	3.0	2.0	3.3	5.2	5.7	6.8	8.0
북	N	6.1	5.7	5.1	4.0	3.8	4.7	3.8	6.3	9.1	6.5	6.3	5.8	
평균 속 도 (m/s)	북북동	NNE	1.3	1.4	1.4	1.6	1.4	1.4	1.3	1.4	1.5	1.4	1.4	1.3
	북동	NE	1.2	1.3	1.3	1.4	1.3	1.3	1.3	1.3	1.4	1.3	1.3	1.2
	동북동	ENE	1.1	1.2	1.3	1.4	1.3	1.3	1.4	1.4	1.5	1.5	1.2	1.1
	동	E	1.0	1.1	1.2	1.3	1.3	1.3	1.4	1.4	1.5	1.3	1.1	0.9
	동남동	ESE	1.0	1.1	1.2	1.3	1.4	1.4	1.3	1.5	1.3	1.2	1.0	0.9
	남동	SE	1.0	1.1	1.3	1.4	1.4	1.4	1.4	1.5	1.2	1.0	1.0	1.0
	남남동	SSE	1.1	1.1	1.2	1.5	1.5	1.4	1.5	1.6	1.2	1.0	1.1	1.0
	남	S	0.9	1.1	1.4	1.5	1.5	1.4	1.7	1.7	1.2	1.0	1.0	1.0
	남남서	SSW	1.0	1.3	1.5	1.8	1.8	1.6	1.9	1.7	1.3	1.2	1.2	1.0
	남서	SW	1.2	1.6	2.1	2.2	2.2	1.8	2.0	1.8	1.5	1.4	1.3	1.1
	서남서	WSW	1.2	1.4	1.8	1.9	1.9	1.6	1.7	1.6	1.4	1.3	1.2	1.1
	서	W	1.4	1.6	1.9	2.1	1.9	1.6	1.6	1.6	1.4	1.4	1.5	1.3
	서북서	WNW	1.9	2.0	2.2	2.2	2.1	1.7	1.6	1.6	1.6	1.7	1.8	1.9
	북서	NW	1.9	2.0	2.1	2.1	1.9	1.7	1.4	1.6	1.5	1.7	1.7	1.9
	북북서	NNW	1.8	1.7	1.9	1.8	1.6	1.5	1.3	1.4	1.5	1.6	1.7	1.7
	북	N	1.4	1.4	1.6	1.5	1.5	1.3	1.3	1.4	1.5	1.5	1.4	1.4
최 대 속 도 (m/s)	북북동	NNE	3.0	3.2	3.0	3.4	3.0	2.9	3.0	3.1	3.4	3.3	3.1	3.1
	북동	NE	2.7	2.8	2.9	3.2	2.9	2.7	3.1	3.2	3.2	2.8	2.5	2.7
	동북동	ENE	2.1	2.5	3.0	3.5	3.1	3.1	3.3	3.5	3.4	3.0	2.7	2.3
	동	E	2.1	2.2	2.8	3.7	3.6	3.5	3.3	4.0	3.6	2.9	2.6	1.8
	동남동	ESE	1.9	2.0	2.5	3.3	3.6	3.6	3.2	4.2	3.1	2.6	2.3	1.8
	남동	SE	2.1	2.3	3.2	3.4	3.4	3.7	3.9	4.9	3.1	2.3	2.3	2.1
	남남동	SSE	2.2	2.5	2.8	3.7	4.0	3.5	4.0	4.4	3.1	2.1	2.5	2.1
	남	S	2.0	2.6	3.5	4.3	4.1	4.0	4.7	4.6	3.2	2.7	2.7	2.3
	남남서	SSW	2.3	3.4	4.0	5.3	4.4	4.5	5.0	4.6	3.6	3.1	3.3	2.4
	남서	SW	3.2	4.7	5.4	6.0	5.6	4.8	5.6	4.8	4.4	3.8	4.0	3.0
	서남서	WSW	2.7	2.9	4.1	4.4	4.4	3.8	4.0	3.5	2.9	2.9	2.8	2.6
	서	W	3.7	4.1	4.6	5.2	4.6	3.9	3.6	3.3	3.1	3.9	3.9	3.6
	서북서	WNW	5.0	5.3	5.8	5.8	4.9	3.6	3.3	3.3	3.7	4.9	5.1	5.0
	북서	NW	4.9	5.0	5.3	4.7	4.2	3.5	2.6	3.5	3.6	4.5	4.7	5.0
	북북서	NNW	4.2	4.1	4.3	3.9	3.3	3.1	2.5	3.1	3.8	3.8	4.0	4.2
	북	N	3.5	3.5	3.3	3.3	3.1	2.8	2.6	3.0	3.3	3.5	3.4	3.3

월별평년값  
MONTHLY NORMALS

238 금산 Geumsan

요소 Element		월 Month	1	2	3	4	5	6	7	8	9	10	11	12
			JAN.	FEB.	MAR.	APR.	MAY	JUN.	JUL.	AUG.	SEP.	OCT.	NOV.	DEC.
평균 방향 빈도 수 의 백 분 비 (%)	정온	CALM	36.6	30.6	23.8	20.0	20.1	22.9	22.3	25.1	30.3	34.8	36.1	37.2
	북북동	NNE	1.9	2.2	2.5	2.5	2.6	3.0	2.3	2.1	2.6	2.8	2.6	2.8
	북동	NE	1.2	1.6	1.9	2.2	2.1	2.5	2.2	2.5	2.6	2.1	1.7	1.4
	동북동	ENE	1.5	2.2	2.6	2.9	2.9	3.8	3.9	4.2	4.5	3.1	2.3	1.7
	동	E	1.4	2.2	3.4	4.3	3.9	5.1	5.5	6.8	5.5	3.3	2.7	1.2
	동남동	ESE	1.1	2.1	2.9	4.0	4.2	4.8	6.3	6.7	4.4	2.5	2.3	1.3
	남동	SE	1.0	1.8	2.4	3.6	4.1	5.0	6.6	6.5	4.4	2.5	1.9	1.3
	남남동	SSE	1.0	1.4	1.9	2.8	3.6	4.0	5.5	5.1	3.8	2.0	1.5	1.2
	남	S	0.8	1.3	1.6	2.6	2.9	3.4	4.5	3.7	2.7	1.4	1.3	0.9
	남남서	SSW	1.0	1.4	1.9	1.8	2.5	2.5	3.6	3.0	2.1	1.3	1.3	1.0
	남서	SW	2.4	2.5	2.6	2.8	3.9	3.0	4.6	3.9	2.7	2.2	2.3	2.1
	서남서	WSW	5.1	5.8	6.9	7.9	8.6	6.4	6.9	5.7	5.7	5.8	5.7	5.2
	서	W	15.3	16.4	16.2	17.2	15.5	12.1	9.7	9.2	10.6	13.1	13.8	14.3
	서북서	WNW	14.5	14.1	13.5	11.0	9.6	8.6	6.3	6.0	7.0	9.5	11.3	14.1
	북서	NW	4.9	5.0	5.1	4.7	4.4	4.1	2.9	2.9	3.1	4.1	3.7	4.5
	북북서	NNW	4.7	4.7	5.1	4.9	4.6	4.4	3.2	3.2	3.7	4.5	4.6	4.8
북	N	5.5	4.9	5.6	4.8	4.3	4.5	3.7	3.5	4.2	5.0	5.1	4.9	
평균 속 도 (m/s)	북북동	NNE	1.0	1.1	1.3	1.3	1.2	1.3	1.1	1.2	1.2	1.1	1.1	1.0
	북동	NE	0.9	1.0	1.2	1.2	1.2	1.4	1.1	1.2	1.3	1.1	1.0	0.9
	동북동	ENE	0.9	1.0	1.2	1.4	1.3	1.4	1.2	1.4	1.4	1.4	1.1	0.9
	동	E	1.0	1.1	1.2	1.4	1.4	1.3	1.3	1.4	1.4	1.3	1.1	1.0
	동남동	ESE	0.9	1.1	1.1	1.4	1.3	1.3	1.2	1.3	1.3	1.1	1.0	0.9
	남동	SE	0.9	1.0	1.2	1.4	1.3	1.3	1.3	1.3	1.2	1.1	1.0	0.9
	남남동	SSE	0.9	1.2	1.4	1.6	1.4	1.4	1.5	1.4	1.2	1.0	1.1	1.0
	남	S	1.0	1.3	1.5	1.7	1.5	1.4	1.6	1.4	1.1	1.0	1.1	1.0
	남남서	SSW	0.9	1.1	1.4	1.5	1.4	1.3	1.4	1.2	1.1	1.1	1.1	1.0
	남서	SW	1.2	1.4	1.8	1.8	1.7	1.4	1.5	1.3	1.1	1.1	1.4	1.4
	서남서	WSW	1.3	1.4	1.8	1.9	1.6	1.3	1.4	1.2	1.0	1.1	1.2	1.2
	서	W	1.4	1.5	1.7	1.8	1.5	1.2	1.2	1.1	1.0	1.1	1.3	1.3
	서북서	WNW	1.5	1.6	1.6	1.7	1.4	1.3	1.2	1.1	1.1	1.2	1.3	1.5
	북서	NW	1.3	1.4	1.4	1.4	1.3	1.2	1.1	1.1	1.1	1.2	1.2	1.2
	북북서	NNW	1.4	1.4	1.5	1.5	1.3	1.3	1.1	1.2	1.2	1.2	1.3	1.3
	북	N	1.3	1.4	1.5	1.5	1.3	1.3	1.2	1.3	1.3	1.3	1.3	1.2
최 대 속 도 (m/s)	북북동	NNE	2.1	2.4	2.8	2.9	2.6	2.6	2.3	2.4	2.6	2.5	2.4	2.4
	북동	NE	1.8	1.8	2.5	2.4	2.6	2.8	2.4	2.6	2.8	2.6	1.8	1.6
	동북동	ENE	1.9	2.1	3.0	3.2	3.0	3.0	3.1	3.5	3.3	3.2	2.6	1.8
	동	E	2.0	2.4	2.9	3.5	3.4	3.1	3.1	3.6	3.5	3.1	2.7	1.7
	동남동	ESE	1.7	2.2	2.7	3.3	3.3	3.0	2.9	3.5	3.1	2.5	2.5	1.6
	남동	SE	1.6	2.2	2.8	3.5	3.3	3.3	3.4	3.4	2.9	2.3	2.3	1.8
	남남동	SSE	1.6	2.6	3.4	4.3	4.2	3.8	3.9	4.1	3.0	2.3	2.6	2.0
	남	S	1.7	3.0	3.3	4.5	4.1	3.9	4.6	4.0	3.2	2.0	2.6	2.0
	남남서	SSW	1.7	2.4	3.2	3.4	3.9	3.2	3.6	3.2	2.9	2.3	2.4	2.2
	남서	SW	3.0	3.5	4.4	4.9	4.5	3.6	3.8	3.4	2.8	2.7	3.8	3.7
	서남서	WSW	3.9	4.1	5.1	5.3	4.7	3.6	3.7	3.3	3.2	3.4	3.9	3.7
	서	W	4.6	4.8	5.0	5.5	4.4	3.4	3.2	3.0	3.0	4.1	4.1	4.3
	서북서	WNW	4.4	4.7	4.7	4.7	3.8	3.2	2.6	3.0	3.0	3.6	4.3	4.7
	북서	NW	3.2	3.4	3.6	3.5	3.0	2.7	2.2	2.3	2.4	2.7	2.8	3.0
	북북서	NNW	3.0	3.3	3.7	3.5	3.1	2.7	2.3	2.5	2.6	2.8	3.2	3.3
	북	N	3.2	3.4	3.8	3.4	3.0	2.9	2.8	2.7	3.0	3.3	3.2	3.2

월별평년값  
MONTHLY NORMALS

243 부안 Buan

요소 Element		월 Month	1	2	3	4	5	6	7	8	9	10	11	12
			JAN.	FEB.	MAR.	APR.	MAY	JUN.	JUL.	AUG.	SEP.	OCT.	NOV.	DEC.
평균 방향 빈도 수 의 백 분 비 (%)	정온	CALM	29.6	22.9	18.8	19.9	19.4	23.1	21.1	25.9	30.2	32.1	28.4	28.8
	북북동	NNE	7.1	6.0	3.8	2.7	2.2	2.9	2.3	3.6	7.2	6.4	6.1	7.9
	북동	NE	8.0	6.5	5.0	4.5	3.7	4.2	3.7	6.2	9.8	8.0	8.3	8.7
	동북동	ENE	3.4	2.8	2.7	2.3	2.7	3.1	3.1	3.8	5.4	3.8	4.0	4.1
	동	E	2.5	2.3	2.1	2.4	2.5	2.6	2.5	3.2	2.7	2.5	3.2	3.1
	동남동	ESE	4.1	3.5	3.4	4.2	3.9	2.7	3.1	3.9	3.4	3.8	5.0	4.8
	남동	SE	3.7	3.4	3.6	4.7	4.9	3.8	4.8	5.5	3.6	3.3	4.3	4.5
	남남동	SSE	2.7	2.7	3.1	3.8	5.0	4.5	7.8	5.7	2.9	2.2	3.0	3.6
	남	S	2.4	2.5	3.8	4.9	7.1	6.3	12.5	8.7	3.2	2.1	3.6	3.5
	남남서	SSW	1.7	1.6	2.9	3.6	5.1	4.6	10.9	6.1	2.1	1.5	1.8	2.0
	남서	SW	0.8	0.9	1.4	1.9	1.9	1.3	2.5	1.8	0.7	0.7	1.0	0.7
	서남서	WSW	1.5	1.8	2.8	3.5	3.0	2.0	2.5	2.2	1.3	1.1	1.4	1.2
	서	W	3.2	4.6	6.2	6.8	6.7	5.2	4.0	3.3	2.6	2.8	2.9	2.6
	서북서	WNW	6.7	10.0	13.5	13.6	12.4	11.7	6.1	6.1	6.5	6.9	5.9	5.4
	북서	NW	8.2	13.0	14.6	13.3	13.0	14.4	8.2	8.0	9.2	10.1	8.3	6.5
	북북서	NNW	8.6	9.9	7.7	5.0	4.2	4.4	2.8	3.0	4.7	7.1	7.5	7.3
북	N	5.7	5.8	4.7	2.9	2.5	3.4	2.1	3.2	4.6	5.6	5.5	5.3	
평균 속 도 (m/s)	북북동	NNE	1.4	1.4	1.5	1.4	1.3	1.4	1.4	1.5	1.6	1.5	1.4	1.4
	북동	NE	1.4	1.5	1.6	1.6	1.5	1.4	1.6	1.6	1.7	1.5	1.5	1.5
	동북동	ENE	1.3	1.4	1.5	1.6	1.5	1.6	1.7	1.6	1.6	1.4	1.4	1.3
	동	E	1.1	1.2	1.3	1.4	1.5	1.6	1.7	1.5	1.4	1.1	1.2	1.2
	동남동	ESE	1.2	1.3	1.3	1.3	1.4	1.6	1.6	1.5	1.3	1.1	1.2	1.2
	남동	SE	1.3	1.3	1.5	1.6	1.6	1.6	1.5	1.5	1.3	1.2	1.4	1.2
	남남동	SSE	1.3	1.5	1.7	1.9	1.9	1.7	1.8	1.7	1.5	1.3	1.6	1.5
	남	S	1.6	1.8	2.3	2.4	2.4	2.0	2.4	2.1	1.7	1.7	2.0	1.8
	남남서	SSW	1.4	1.8	2.2	2.3	2.2	1.9	2.2	1.9	1.6	1.8	2.1	1.7
	남서	SW	1.2	1.6	1.7	1.7	1.5	1.2	1.6	1.4	1.1	1.2	1.5	1.1
	서남서	WSW	1.3	1.7	1.8	1.7	1.7	1.5	1.5	1.5	1.4	1.4	1.6	1.5
	서	W	1.8	2.0	2.2	2.3	2.1	1.8	1.9	1.8	1.8	1.9	1.9	1.9
	서북서	WNW	2.0	2.3	2.5	2.5	2.3	2.1	1.9	2.0	1.9	2.0	2.0	2.2
	북서	NW	2.1	2.3	2.6	2.5	2.4	2.3	2.0	1.9	1.9	2.0	2.0	2.1
	북북서	NNW	2.1	2.1	2.1	2.1	1.8	1.7	1.6	1.7	1.7	2.0	2.1	2.2
	북	N	1.5	1.5	1.5	1.3	1.3	1.3	1.3	1.3	1.5	1.5	1.6	1.6
최 대 속 도 (m/s)	북북동	NNE	3.2	3.1	3.4	3.4	2.5	2.7	3.1	3.5	4.1	3.7	3.3	3.4
	북동	NE	3.4	3.7	4.1	3.9	3.6	3.3	3.9	4.0	4.5	4.1	3.8	3.6
	동북동	ENE	2.9	3.1	3.7	3.6	3.8	3.5	4.0	3.8	4.2	3.6	3.2	2.9
	동	E	2.2	2.5	2.9	3.4	3.4	3.4	3.5	3.6	3.1	2.6	2.8	2.4
	동남동	ESE	2.6	2.8	2.9	3.5	3.8	3.5	3.6	3.9	3.3	2.6	2.7	2.5
	남동	SE	2.9	3.0	3.5	4.5	4.7	3.9	3.8	4.8	3.3	2.4	3.5	2.6
	남남동	SSE	3.4	3.9	4.8	5.6	5.5	5.1	5.2	5.7	3.8	3.2	3.9	3.6
	남	S	3.8	5.0	5.8	7.4	7.0	6.6	6.7	6.2	4.9	4.1	4.7	4.6
	남남서	SSW	3.4	4.1	5.9	6.5	5.6	5.5	6.1	5.6	4.0	3.8	4.5	4.1
	남서	SW	2.1	2.9	3.5	3.5	3.3	2.4	3.3	2.8	2.0	2.2	2.7	2.0
	서남서	WSW	2.9	3.8	4.2	4.6	4.3	3.2	3.4	3.3	3.0	3.0	3.2	3.2
	서	W	4.8	4.7	5.4	5.5	5.2	4.4	4.1	3.7	4.1	4.2	4.6	4.7
	서북서	WNW	5.4	5.5	5.6	5.4	4.6	4.2	3.7	3.8	4.1	4.6	5.2	5.6
	북서	NW	5.1	5.4	5.6	5.2	4.7	4.6	3.7	3.7	4.4	4.6	5.2	4.9
	북북서	NNW	5.6	5.4	5.3	4.5	3.6	3.5	3.0	3.2	4.0	4.8	5.1	5.4
	북	N	3.7	3.6	3.3	2.8	2.3	2.5	2.4	2.5	3.4	3.6	3.9	3.9

월별평년값  
MONTHLY NORMALS

244 입실 Imsil

요소 Element		월 Month	1	2	3	4	5	6	7	8	9	10	11	12
			JAN.	FEB.	MAR.	APR.	MAY	JUN.	JUL.	AUG.	SEP.	OCT.	NOV.	DEC.
평균 방향 빈도 수 의 백 분 비 (%)	정온	CALM	35.8	29.0	24.1	23.4	23.4	23.2	23.2	29.9	35.3	39.0	36.7	36.9
	북북동	NNE	4.2	3.7	3.3	2.7	2.8	3.4	2.5	3.3	4.4	3.5	3.3	4.0
	북동	NE	2.0	2.3	2.3	2.1	2.2	2.6	2.1	2.7	3.2	2.5	2.3	1.9
	동북동	ENE	1.3	1.7	1.8	1.7	2.0	2.5	2.2	2.7	3.1	2.2	1.5	1.4
	동	E	0.8	1.3	1.3	1.6	1.8	2.1	2.0	2.9	2.1	1.5	1.3	0.8
	동남동	ESE	1.1	1.6	2.0	2.8	2.6	3.4	3.2	4.0	2.5	1.8	1.9	1.1
	남동	SE	1.7	2.3	3.3	4.4	4.3	5.0	6.7	6.0	3.6	2.3	2.7	2.4
	남남동	SSE	1.5	2.5	3.5	5.0	5.7	6.8	11.9	8.7	4.3	2.6	2.7	1.8
	남	S	0.9	1.8	3.1	4.4	5.5	6.2	10.0	7.2	3.9	2.2	2.1	1.1
	남남서	SSW	1.5	2.4	3.7	4.7	5.8	6.5	9.2	6.4	3.9	2.7	2.3	1.7
	남서	SW	3.1	3.6	4.4	5.4	6.6	6.7	6.5	4.9	4.4	3.7	3.7	3.0
	서남서	WSW	4.5	5.3	6.4	7.6	7.6	7.3	5.4	4.7	5.5	5.4	5.2	4.7
	서	W	6.1	7.3	9.2	9.3	8.7	6.6	4.8	4.7	5.5	5.9	5.7	4.9
	서북서	WNW	5.6	7.2	8.5	8.2	6.9	5.1	3.0	2.9	3.6	5.4	5.5	5.0
	북서	NW	10.4	10.4	8.9	6.2	5.1	4.3	2.5	2.8	4.4	6.5	7.9	9.3
	북북서	NNW	11.2	10.5	8.0	5.3	4.6	3.9	2.0	2.5	4.6	6.6	8.5	10.9
북	N	8.5	7.0	6.2	5.0	4.4	4.5	2.8	3.7	5.8	6.5	6.9	9.1	
평균 속 도 (m/s)	북북동	NNE	1.6	1.6	1.7	1.5	1.4	1.3	1.2	1.3	1.4	1.5	1.6	1.5
	북동	NE	1.1	1.1	1.2	1.2	1.2	1.1	1.1	1.1	1.1	1.1	1.1	1.1
	동북동	ENE	1.0	1.1	1.2	1.1	1.2	1.1	1.1	1.1	1.1	1.1	1.0	1.0
	동	E	1.0	1.1	1.2	1.4	1.3	1.3	1.2	1.3	1.1	1.1	1.1	0.9
	동남동	ESE	1.3	1.5	1.7	1.8	1.6	1.4	1.4	1.5	1.4	1.3	1.4	1.2
	남동	SE	1.5	1.7	1.9	2.1	1.8	1.7	1.6	1.6	1.5	1.6	1.8	1.6
	남남동	SSE	1.4	1.8	2.0	2.2	1.9	1.7	1.7	1.6	1.5	1.6	1.7	1.7
	남	S	1.1	1.6	1.9	2.0	1.8	1.6	1.7	1.6	1.4	1.4	1.5	1.3
	남남서	SSW	1.0	1.3	1.8	1.9	1.9	1.7	1.7	1.6	1.4	1.3	1.3	1.2
	남서	SW	1.0	1.2	1.5	1.6	1.4	1.4	1.6	1.4	1.2	1.1	1.1	1.0
	서남서	WSW	1.1	1.3	1.6	1.6	1.5	1.3	1.4	1.3	1.1	1.1	1.1	1.1
	서	W	1.6	1.8	2.1	2.2	2.0	1.6	1.5	1.4	1.3	1.4	1.4	1.4
	서북서	WNW	1.8	2.0	2.2	2.3	2.1	1.7	1.5	1.5	1.5	1.7	1.7	1.7
	북서	NW	1.9	2.0	2.0	2.1	1.9	1.5	1.4	1.3	1.5	1.7	1.8	1.8
	북북서	NNW	1.9	2.0	2.1	2.0	1.9	1.6	1.4	1.5	1.6	1.8	1.9	1.9
	북	N	1.8	2.0	1.9	1.9	1.7	1.5	1.4	1.5	1.6	1.8	1.7	1.8
최 대 속 도 (m/s)	북북동	NNE	4.4	4.2	4.5	3.9	3.6	3.2	3.0	3.5	3.9	4.0	4.0	4.0
	북동	NE	2.5	2.4	2.8	2.6	2.8	2.6	2.5	2.6	3.1	2.7	2.7	2.2
	동북동	ENE	1.9	2.1	2.6	2.4	2.8	2.8	2.5	2.9	2.9	2.5	2.1	1.7
	동	E	1.6	2.0	2.4	2.9	2.8	2.8	2.7	3.3	2.7	2.2	2.1	1.6
	동남동	ESE	2.5	2.8	3.4	4.0	3.4	3.3	3.3	4.0	3.0	2.6	3.0	2.2
	남동	SE	2.9	3.4	3.9	4.4	3.9	3.7	3.5	3.7	3.3	3.0	3.4	3.1
	남남동	SSE	2.7	3.5	4.1	4.5	4.2	3.8	3.8	3.7	3.1	3.1	3.5	3.2
	남	S	2.1	3.1	4.3	4.7	4.3	4.0	4.4	4.3	3.3	2.9	3.3	2.4
	남남서	SSW	2.4	3.6	4.7	5.4	5.3	4.6	4.7	4.5	3.9	3.2	3.4	2.9
	남서	SW	2.6	3.6	4.6	5.4	4.9	4.1	4.3	4.3	3.6	3.3	3.4	2.4
	서남서	WSW	3.0	3.8	4.8	4.9	4.6	3.6	3.8	3.4	3.2	3.5	3.5	3.3
	서	W	4.8	5.0	6.1	6.2	5.4	4.2	3.8	3.7	3.7	4.5	4.6	4.3
	서북서	WNW	4.7	5.0	5.8	5.8	5.1	3.9	3.1	3.2	3.6	4.6	4.6	4.5
	북서	NW	4.6	4.8	4.6	4.5	4.0	3.0	2.7	2.5	3.3	3.8	4.1	4.4
	북북서	NNW	4.6	4.9	4.7	4.6	4.0	3.0	2.7	2.9	3.5	4.1	4.6	4.5
	북	N	4.5	4.8	4.7	4.3	4.1	3.3	2.8	3.5	4.4	4.6	4.4	4.5

월별평년값  
MONTHLY NORMALS

245 정읍 Jeongeup

요소 Element		월 Month	1	2	3	4	5	6	7	8	9	10	11	12
			JAN.	FEB.	MAR.	APR.	MAY	JUN.	JUL.	AUG.	SEP.	OCT.	NOV.	DEC.
평균 방향 빈도 수 의 백 분 비 (%)	정온	CALM	34.6	28.1	24.1	17.8	16.3	20.7	20.7	21.2	24.8	29.3	33.0	34.4
	북북동	NNE	5.1	4.7	4.3	4.3	4.2	5.3	3.8	4.6	6.3	4.9	4.7	5.7
	북동	NE	2.9	2.8	2.6	2.6	2.5	3.2	2.4	3.7	4.2	2.9	3.0	3.6
	동북동	ENE	2.0	2.0	1.7	2.1	2.2	2.5	1.9	3.0	2.9	1.9	2.0	2.7
	동	E	3.5	2.9	2.8	3.2	3.9	4.0	2.9	4.3	4.7	4.4	3.8	3.5
	동남동	ESE	7.4	7.7	7.8	10.0	10.5	9.2	7.5	11.3	12.9	13.3	9.1	7.5
	남동	SE	3.7	4.4	5.1	6.7	8.1	7.5	8.7	8.9	6.6	5.8	4.7	3.7
	남남동	SSE	1.1	1.1	1.8	2.3	3.0	3.0	6.0	4.1	1.6	1.3	1.7	1.4
	남	S	0.9	1.0	1.8	2.2	2.9	3.0	6.6	4.3	1.5	1.1	1.5	1.3
	남남서	SSW	1.5	2.0	2.8	3.9	4.9	3.8	8.4	5.5	2.4	1.6	2.1	1.9
	남서	SW	2.0	2.2	3.3	4.7	6.0	4.3	7.3	4.8	2.4	1.6	2.2	2.4
	서남서	WSW	2.4	2.8	4.6	6.7	7.6	5.9	6.0	4.1	2.7	2.3	2.5	2.5
	서	W	4.0	5.4	7.4	8.9	7.7	5.9	4.4	3.5	3.5	3.9	3.4	3.4
	서북서	WNW	5.5	8.2	9.1	7.0	4.6	4.0	2.3	2.2	3.4	5.3	5.3	4.4
	북서	NW	6.1	7.5	6.7	5.5	3.7	3.8	2.2	3.1	4.4	5.8	5.8	5.2
	북북서	NNW	7.8	8.3	6.4	5.3	5.4	6.0	3.6	4.8	6.6	6.9	7.0	7.3
북	N	9.5	8.9	7.5	6.9	6.6	8.0	5.2	6.7	9.0	7.8	8.2	9.2	
평균 속 도 (m/s)	북북동	NNE	1.3	1.4	1.4	1.4	1.4	1.4	1.3	1.3	1.3	1.4	1.4	1.4
	북동	NE	1.2	1.2	1.2	1.2	1.2	1.1	1.2	1.2	1.2	1.2	1.1	1.1
	동북동	ENE	0.9	0.9	1.0	1.1	1.1	1.1	1.2	1.1	1.0	1.0	1.0	1.0
	동	E	0.9	0.9	1.0	1.0	1.1	1.1	1.1	1.2	1.0	1.0	0.9	1.0
	동남동	ESE	1.1	1.1	1.2	1.2	1.3	1.2	1.3	1.3	1.2	1.2	1.1	1.1
	남동	SE	1.1	1.2	1.3	1.4	1.4	1.3	1.4	1.3	1.2	1.1	1.2	1.2
	남남동	SSE	1.1	1.3	1.5	1.5	1.4	1.4	1.4	1.3	1.3	1.1	1.2	1.1
	남	S	1.2	1.4	1.4	1.5	1.5	1.4	1.5	1.3	1.3	1.2	1.3	1.2
	남남서	SSW	1.3	1.6	1.8	1.7	1.6	1.4	1.6	1.5	1.3	1.3	1.5	1.4
	남서	SW	1.4	1.7	1.7	1.8	1.8	1.5	1.6	1.5	1.5	1.4	1.6	1.5
	서남서	WSW	1.5	1.8	1.9	2.0	1.9	1.6	1.6	1.7	1.6	1.6	1.7	1.6
	서	W	1.8	1.9	2.1	2.2	1.9	1.7	1.5	1.6	1.6	1.6	1.7	1.7
	서북서	WNW	1.7	1.9	1.9	1.9	1.7	1.6	1.4	1.3	1.5	1.6	1.6	1.7
	북서	NW	1.5	1.6	1.7	1.7	1.5	1.5	1.3	1.3	1.4	1.5	1.5	1.5
	북북서	NNW	1.5	1.6	1.7	1.6	1.6	1.5	1.4	1.4	1.5	1.5	1.5	1.6
	북	N	1.5	1.5	1.5	1.5	1.5	1.5	1.4	1.4	1.5	1.5	1.5	1.5
최 대 속 도 (m/s)	북북동	NNE	2.7	2.9	3.0	3.1	3.0	2.7	2.9	2.9	3.4	3.1	3.0	3.0
	북동	NE	2.4	2.3	2.3	2.5	2.6	2.3	2.7	2.7	2.6	2.5	2.3	2.3
	동북동	ENE	1.6	1.9	2.0	2.3	2.6	2.4	2.5	2.9	2.4	1.9	2.0	2.0
	동	E	1.8	2.1	2.3	2.6	3.1	2.7	2.5	3.2	2.2	2.0	2.2	1.9
	동남동	ESE	2.4	2.8	3.0	3.7	3.7	3.4	3.5	3.8	3.0	2.6	2.9	2.4
	남동	SE	2.4	2.8	3.7	4.1	4.0	3.8	3.6	3.8	2.9	2.4	2.8	2.3
	남남동	SSE	1.8	2.4	3.0	3.2	3.1	3.3	3.4	3.7	2.8	2.0	2.5	2.1
	남	S	1.9	2.4	3.0	3.5	3.2	3.3	3.6	3.1	2.7	2.1	2.6	2.3
	남남서	SSW	2.8	3.2	3.9	4.4	4.2	3.6	4.2	3.6	3.3	2.7	3.5	2.9
	남서	SW	3.5	4.1	4.3	4.7	4.5	3.4	3.9	3.7	3.4	3.1	3.3	3.6
	서남서	WSW	3.6	3.9	4.8	5.2	4.8	3.7	3.6	3.7	3.5	3.6	4.1	3.9
	서	W	4.0	4.4	4.9	5.0	4.3	3.6	3.0	3.4	3.2	3.6	4.3	4.2
	서북서	WNW	4.2	4.5	4.8	4.4	3.7	3.0	2.5	2.7	3.1	3.6	3.9	4.1
	북서	NW	3.4	3.9	4.1	3.5	3.2	2.9	2.5	2.7	3.2	3.4	3.5	3.6
	북북서	NNW	3.5	3.9	3.7	3.5	3.2	3.2	2.6	2.9	3.6	3.3	3.6	3.8
	북	N	3.3	3.5	3.4	3.2	3.2	3.2	3.0	3.0	3.4	3.4	3.6	3.6

월별평년값  
MONTHLY NORMALS

247 남원 Namwon

요소 Element		월 Month	1	2	3	4	5	6	7	8	9	10	11	12
			JAN.	FEB.	MAR.	APR.	MAY	JUN.	JUL.	AUG.	SEP.	OCT.	NOV.	DEC.
평균 방향 빈도 수 의 백 분 비 (%)	정온	CALM	27.5	24.2	20.2	18.7	20.3	22.6	26.3	28.8	28.2	30.1	30.5	30.8
	북북동	NNE	7.4	5.9	5.2	4.8	4.1	4.6	4.1	5.5	6.6	5.6	5.6	6.6
	북동	NE	6.4	6.1	6.4	6.2	4.8	5.0	4.4	6.6	8.5	7.4	6.2	6.4
	동북동	ENE	4.4	4.4	5.2	6.1	6.2	6.6	5.6	7.8	9.1	5.9	5.2	4.4
	동	E	1.5	1.8	2.1	2.1	2.4	2.7	2.9	3.4	3.4	2.0	1.9	1.4
	동남동	ESE	0.9	1.0	1.2	1.1	1.3	1.4	1.6	1.7	1.4	1.1	0.8	0.8
	남동	SE	1.3	1.3	1.4	1.7	1.8	1.9	2.1	2.0	1.7	1.5	1.4	1.1
	남남동	SSE	2.6	2.9	2.8	3.3	3.8	3.8	4.4	4.1	2.6	2.7	2.8	2.6
	남	S	1.8	2.5	3.3	4.7	5.8	6.6	7.5	5.6	3.1	2.6	2.8	2.3
	남남서	SSW	1.5	2.0	3.3	4.7	5.9	7.2	7.6	5.5	2.8	2.6	2.8	1.7
	남서	SW	2.0	2.3	4.0	5.5	5.9	6.2	7.2	4.6	3.1	3.0	3.1	2.3
	서남서	WSW	2.5	3.1	4.6	6.0	6.2	5.8	6.9	4.3	3.6	3.2	3.2	2.8
	서	W	2.8	3.7	4.2	4.6	5.5	5.0	4.9	3.7	3.1	3.0	3.0	2.9
	서북서	WNW	4.3	5.8	6.0	5.6	4.8	4.7	3.5	3.2	3.1	3.8	4.0	4.1
	북서	NW	7.4	8.2	8.2	6.5	5.3	4.5	2.8	3.3	4.3	5.2	5.9	6.5
	북북서	NNW	12.8	13.1	11.5	10.0	8.5	5.6	3.8	5.1	7.8	10.3	10.0	11.4
북	N	12.7	11.6	10.5	8.4	7.3	5.8	4.3	5.1	7.6	10.2	11.0	11.9	
평균 속 도 (m/s)	북북동	NNE	1.6	1.6	1.7	1.5	1.4	1.3	1.2	1.3	1.5	1.4	1.5	1.5
	북동	NE	1.3	1.4	1.5	1.5	1.3	1.4	1.2	1.4	1.6	1.4	1.3	1.3
	동북동	ENE	1.3	1.4	1.5	1.7	1.5	1.5	1.4	1.6	1.7	1.5	1.4	1.2
	동	E	1.1	1.2	1.4	1.5	1.5	1.5	1.4	1.5	1.7	1.4	1.2	1.0
	동남동	ESE	0.9	1.1	1.2	1.2	1.3	1.3	1.2	1.3	1.3	1.1	0.9	1.0
	남동	SE	0.9	1.0	1.2	1.3	1.4	1.3	1.3	1.4	1.2	1.0	1.0	1.0
	남남동	SSE	1.0	1.2	1.8	1.8	1.9	1.8	1.9	1.7	1.3	1.1	1.2	1.1
	남	S	1.2	1.4	1.9	2.2	2.1	2.1	2.0	1.8	1.4	1.2	1.2	1.1
	남남서	SSW	1.1	1.5	1.9	2.3	2.1	2.0	1.9	1.8	1.4	1.3	1.2	1.1
	남서	SW	1.2	1.7	2.0	2.2	2.1	1.8	1.8	1.7	1.4	1.4	1.4	1.3
	서남서	WSW	1.4	1.7	2.0	2.2	2.0	1.6	1.6	1.5	1.4	1.4	1.4	1.3
	서	W	1.6	1.7	2.1	2.2	1.9	1.5	1.5	1.5	1.4	1.5	1.5	1.4
	서북서	WNW	2.0	2.3	2.5	2.3	1.9	1.6	1.4	1.4	1.4	1.7	1.8	1.9
	북서	NW	2.1	2.1	2.2	2.1	1.7	1.3	1.2	1.2	1.3	1.6	1.8	1.9
	북북서	NNW	1.8	1.8	1.9	1.6	1.5	1.2	1.1	1.1	1.3	1.5	1.6	1.7
	북	N	1.8	1.8	1.7	1.6	1.5	1.3	1.2	1.3	1.4	1.5	1.5	1.7
최 대 속 도 (m/s)	북북동	NNE	4.0	3.8	4.4	4.1	3.7	3.5	3.1	3.3	4.1	3.9	3.6	3.8
	북동	NE	3.2	3.2	3.7	3.8	3.4	3.9	3.2	3.7	4.3	3.7	3.2	2.8
	동북동	ENE	3.2	3.2	4.0	4.2	4.0	4.2	3.5	4.3	4.5	3.9	3.6	2.6
	동	E	2.1	2.2	3.0	3.5	3.4	3.4	3.3	3.5	4.1	3.1	2.5	1.8
	동남동	ESE	1.5	1.6	2.1	2.3	2.8	2.2	2.5	3.0	2.6	1.9	1.5	1.6
	남동	SE	1.6	1.8	2.7	2.6	3.1	2.9	3.1	3.9	2.6	1.9	2.0	1.6
	남남동	SSE	2.0	2.9	4.8	5.4	5.1	4.7	5.3	5.5	2.8	2.3	2.5	2.2
	남	S	2.3	3.6	5.2	6.1	5.8	5.5	5.4	5.1	3.6	3.2	3.0	2.5
	남남서	SSW	2.1	3.6	4.6	5.6	5.3	5.0	4.4	4.4	3.8	3.1	3.2	2.2
	남서	SW	2.7	3.6	5.0	5.3	5.0	4.3	4.4	4.0	3.3	3.1	3.6	3.1
	서남서	WSW	3.4	4.3	5.2	5.6	5.1	4.0	4.1	3.5	3.3	3.2	3.5	3.3
	서	W	3.8	4.2	5.3	5.4	4.8	3.4	3.4	3.6	2.9	3.3	3.8	3.8
	서북서	WNW	5.1	5.7	6.5	6.2	5.2	3.9	3.5	3.4	3.3	4.9	4.9	4.9
	북서	NW	6.0	6.0	6.4	5.6	4.9	3.7	3.1	2.8	3.9	4.5	5.2	5.7
	북북서	NNW	5.2	5.6	5.5	5.0	4.5	3.5	3.1	3.1	4.2	4.6	4.9	5.1
	북	N	5.1	5.2	5.3	4.9	4.5	3.9	3.3	3.8	4.5	4.5	4.7	5.1

월별평년값  
MONTHLY NORMALS

248 장수 Jangsu

요소 Element		월 Month	1	2	3	4	5	6	7	8	9	10	11	12
			JAN.	FEB.	MAR.	APR.	MAY	JUN.	JUL.	AUG.	SEP.	OCT.	NOV.	DEC.
평균 방향 빈도 수 의 백 분 비 (%)	정온	CALM	25.8	25.5	22.3	21.4	20.4	20.7	19.9	25.3	31.0	35.9	32.6	27.8
	북북동	NNE	11.6	10.7	9.8	7.9	7.1	7.2	5.0	6.6	8.6	7.9	8.7	10.4
	북동	NE	4.5	4.4	4.2	4.3	3.4	4.1	3.6	4.7	5.4	4.4	4.3	4.3
	동북동	ENE	3.0	2.5	3.0	3.1	2.7	3.1	2.6	3.6	4.0	3.1	2.9	2.6
	동	E	1.4	1.4	1.9	1.8	1.5	1.7	1.5	2.1	2.2	2.0	1.8	1.4
	동남동	ESE	1.3	1.2	1.7	1.6	1.4	1.6	1.3	1.6	2.0	1.6	1.3	1.2
	남동	SE	1.0	1.1	1.3	1.5	1.6	1.8	2.2	2.2	1.6	1.2	1.3	1.2
	남남동	SSE	1.5	1.6	2.3	2.4	3.3	2.9	3.9	3.5	2.1	1.4	1.8	1.6
	남	S	2.3	2.8	3.8	4.6	6.2	5.2	9.1	6.7	2.9	2.4	2.9	2.9
	남남서	SSW	4.5	5.2	7.0	8.7	10.1	8.8	16.0	10.2	5.1	4.3	5.5	5.1
	남서	SW	3.7	4.3	6.3	7.5	7.6	7.3	10.2	7.3	4.9	4.3	4.8	4.3
	서남서	WSW	3.0	3.4	4.6	5.8	5.3	5.4	5.7	4.4	4.0	3.6	3.6	3.2
	서	W	2.5	2.7	3.5	3.9	3.4	3.0	2.1	2.5	2.8	3.0	2.6	2.6
	서북서	WNW	3.2	3.9	4.2	3.8	3.5	3.0	1.9	2.0	2.5	2.8	2.9	2.9
	북서	NW	4.8	5.5	5.1	4.2	4.0	3.9	2.2	2.6	2.9	3.5	3.8	4.4
	북북서	NNW	10.0	9.7	7.8	7.1	7.8	8.5	5.4	5.6	6.2	7.1	7.3	9.1
북	N	15.9	14.1	11.1	10.5	10.8	11.7	7.7	9.1	12.0	11.5	11.9	15.1	
평균 속 도 (m/s)	북북동	NNE	2.1	2.0	2.0	2.0	1.9	1.6	1.4	1.5	1.8	2.0	1.9	2.0
	북동	NE	1.8	1.8	1.8	1.9	1.8	1.6	1.5	1.6	1.7	1.8	1.7	1.8
	동북동	ENE	1.4	1.3	1.4	1.5	1.5	1.4	1.4	1.4	1.4	1.3	1.3	1.3
	동	E	1.1	1.0	1.2	1.3	1.3	1.4	1.3	1.3	1.2	1.1	1.0	1.0
	동남동	ESE	1.0	1.0	1.2	1.3	1.4	1.4	1.3	1.3	1.2	1.0	1.0	0.9
	남동	SE	1.0	1.2	1.5	1.6	1.6	1.6	1.4	1.3	1.3	1.1	1.1	1.0
	남남동	SSE	1.2	1.4	1.8	2.0	2.0	1.8	1.7	1.7	1.5	1.2	1.3	1.4
	남	S	1.5	1.7	2.0	2.3	2.3	2.1	2.0	1.8	1.6	1.5	1.7	1.7
	남남서	SSW	1.8	2.1	2.4	2.7	2.6	2.2	2.3	2.0	1.7	1.8	2.1	1.9
	남서	SW	1.8	2.1	2.5	2.7	2.6	2.3	2.2	2.0	1.6	1.7	1.9	1.8
	서남서	WSW	1.7	1.9	2.4	2.6	2.3	1.9	1.9	1.6	1.5	1.5	1.7	1.7
	서	W	2.3	2.2	2.5	2.3	2.1	1.6	1.5	1.2	1.3	1.5	1.9	2.1
	서북서	WNW	2.5	2.4	2.5	2.4	1.9	1.3	1.2	1.2	1.3	1.8	2.1	2.2
	북서	NW	2.7	2.6	2.5	2.5	2.0	1.4	1.2	1.2	1.5	1.9	2.4	2.5
	북북서	NNW	2.4	2.4	2.4	2.3	1.8	1.6	1.4	1.4	1.7	2.2	2.4	2.4
	북	N	2.4	2.3	2.3	2.2	1.9	1.6	1.5	1.5	1.9	2.1	2.2	2.3
최 대 속 도 (m/s)	북북동	NNE	5.1	5.1	5.1	5.3	5.0	4.4	4.0	4.7	5.4	5.1	4.9	4.8
	북동	NE	4.3	4.2	4.6	4.9	4.6	4.5	4.4	4.6	4.8	4.8	4.2	4.1
	동북동	ENE	3.6	3.2	3.7	4.1	4.1	3.8	3.5	3.8	3.8	4.2	3.2	3.3
	동	E	2.2	2.0	2.7	2.8	3.2	3.2	3.0	3.4	3.0	2.5	2.4	2.0
	동남동	ESE	1.9	2.0	2.4	3.0	3.3	2.8	2.9	3.2	2.6	2.2	2.2	1.6
	남동	SE	1.9	2.2	3.0	3.5	3.5	3.3	3.3	3.5	2.8	2.2	2.4	1.8
	남남동	SSE	2.6	2.8	3.9	4.7	4.7	4.3	4.1	4.7	3.6	2.5	2.9	2.8
	남	S	3.6	3.8	4.6	4.9	5.5	4.6	4.9	4.8	4.0	3.5	3.8	3.7
	남남서	SSW	4.5	5.1	5.7	6.7	6.2	5.5	5.8	5.1	4.6	4.7	5.2	4.7
	남서	SW	4.5	5.0	6.2	6.6	5.9	5.3	5.6	5.1	4.3	4.7	5.2	5.0
	서남서	WSW	4.9	5.2	6.1	6.8	5.8	4.7	4.8	4.5	3.9	4.4	5.1	4.8
	서	W	5.5	5.2	6.4	6.2	5.7	3.9	4.0	3.4	3.5	4.7	5.1	5.4
	서북서	WNW	5.5	5.9	6.1	5.9	5.3	3.8	2.9	3.1	3.8	4.8	5.1	5.4
	북서	NW	5.7	5.9	5.9	5.8	5.3	3.9	3.1	3.0	3.9	5.1	5.6	5.8
	북북서	NNW	5.8	6.1	6.1	6.0	5.3	4.7	3.9	3.9	4.4	5.2	5.9	5.8
	북	N	5.7	5.6	5.6	5.8	5.5	4.8	4.4	4.7	5.4	5.6	5.4	5.5



월별평년값  
MONTHLY NORMALS

252 영광군 Yeonggwanggun

요소 Element		월 Month	1	2	3	4	5	6	7	8	9	10	11	12
			JAN.	FEB.	MAR.	APR.	MAY	JUN.	JUL.	AUG.	SEP.	OCT.	NOV.	DEC.
평균 방향 빈도 수 의 백 분 비 (%)	정온	CALM	12.2	11.7	12.2	14.8	14.5	15.9	20.6	13.8	16.5	19.4	16.6	11.8
	북북동	NNE	14.9	14.3	10.7	8.9	7.5	6.7	3.8	10.4	11.6	14.0	12.6	14.4
	북동	NE	10.0	8.4	4.9	4.3	4.5	5.3	3.1	5.3	8.1	11.3	7.7	8.4
	동북동	ENE	4.9	4.0	2.7	2.5	2.9	2.8	1.6	3.1	4.4	5.3	4.4	6.3
	동	E	5.4	4.4	2.8	3.4	3.2	2.7	1.9	3.3	4.7	5.6	5.1	7.3
	동남동	ESE	6.0	4.5	3.7	4.8	4.1	4.6	2.6	5.7	6.5	5.5	6.1	7.2
	남동	SE	3.3	4.2	4.5	7.5	7.0	7.1	6.6	7.8	6.7	4.7	5.3	4.2
	남남동	SSE	1.9	2.2	2.6	3.5	5.8	5.1	7.2	6.5	3.3	2.5	3.2	3.0
	남	S	1.0	1.7	2.7	3.3	5.3	4.3	9.3	6.8	2.5	1.4	2.2	1.9
	남남서	SSW	1.0	1.3	2.5	3.1	4.4	3.8	8.9	6.2	1.9	0.9	1.3	1.5
	남서	SW	1.1	1.1	3.1	3.5	4.6	4.4	9.8	7.1	2.3	1.5	1.2	1.2
	서남서	WSW	1.3	1.5	3.1	4.6	5.9	4.9	6.9	4.4	1.7	1.2	1.3	1.5
	서	W	2.2	3.3	6.3	10.4	12.1	13.4	8.4	5.1	2.7	2.4	3.3	3.1
	서북서	WNW	1.5	1.6	2.1	3.0	3.0	3.4	2.6	2.3	1.5	1.7	3.9	2.6
	북서	NW	3.3	3.3	3.8	3.7	2.3	2.5	1.3	1.9	2.0	3.5	4.6	4.1
	북북서	NNW	5.4	4.6	6.7	6.0	2.8	4.2	1.3	2.5	3.6	5.2	6.4	7.3
북	N	17.0	20.4	17.8	12.4	10.1	8.9	3.9	7.7	12.3	13.7	14.7	14.3	
평균 속 도 (m/s)	북북동	NNE	2.3	2.3	2.3	1.9	1.8	1.8	1.6	1.8	1.7	2.1	2.1	2.3
	북동	NE	1.6	1.8	1.7	1.5	1.5	1.4	1.2	1.7	1.4	1.6	1.5	1.6
	동북동	ENE	1.3	1.3	1.3	1.4	1.3	1.1	1.2	1.3	1.3	1.3	1.3	1.3
	동	E	1.3	1.4	1.4	1.4	1.3	1.1	1.2	1.3	1.3	1.3	1.4	1.5
	동남동	ESE	1.4	1.5	1.3	1.4	1.3	1.2	1.3	1.5	1.3	1.3	1.4	1.5
	남동	SE	1.2	1.7	1.7	2.0	1.8	1.9	2.1	1.8	1.4	1.4	1.5	1.6
	남남동	SSE	1.6	2.1	2.0	2.4	2.4	2.1	2.3	2.2	1.8	1.8	2.0	1.7
	남	S	1.5	2.2	2.6	2.7	2.7	2.3	2.6	2.4	1.9	2.0	2.2	2.0
	남남서	SSW	1.8	2.4	2.5	2.8	2.4	2.1	2.6	2.5	2.0	2.1	2.0	2.2
	남서	SW	1.9	2.3	2.8	2.6	2.3	2.1	2.6	2.5	1.9	2.0	2.1	1.9
	서남서	WSW	1.9	2.2	2.5	2.6	2.5	2.1	2.5	2.3	1.7	2.3	2.3	2.2
	서	W	2.7	2.9	3.1	3.3	3.2	2.8	2.7	2.7	2.3	2.5	2.9	2.6
	서북서	WNW	2.8	2.4	2.8	2.6	2.6	2.3	2.2	2.2	2.4	2.4	2.6	3.0
	북서	NW	3.5	2.9	3.1	2.9	2.4	2.0	2.0	2.1	2.2	2.5	3.0	3.9
	북북서	NNW	3.4	3.2	3.4	2.8	2.4	2.0	1.9	2.2	2.3	2.8	3.3	3.4
	북	N	3.2	3.3	3.2	2.8	2.6	2.4	2.0	2.2	2.6	2.8	2.9	3.3
최 대 속 도 (m/s)	북북동	NNE	6.2	6.2	6.2	4.9	4.7	3.9	3.7	5.1	5.9	6.5	5.7	6.0
	북동	NE	4.1	3.9	3.9	3.3	3.1	2.9	2.8	3.5	3.6	4.6	3.6	4.1
	동북동	ENE	2.7	2.6	2.6	2.6	2.5	2.0	2.2	2.4	2.3	2.7	2.7	2.6
	동	E	2.7	2.9	2.6	3.1	2.5	1.9	2.5	3.4	2.4	2.7	3.0	2.8
	동남동	ESE	3.0	3.3	3.0	4.1	3.3	3.3	3.6	5.6	3.0	2.6	3.5	3.3
	남동	SE	3.1	5.2	4.7	6.3	6.4	6.1	5.7	6.8	4.7	3.9	4.8	4.4
	남남동	SSE	3.7	4.8	5.0	6.1	6.4	5.6	5.9	6.6	4.8	4.8	5.1	4.0
	남	S	3.2	5.0	5.5	6.3	5.9	5.7	6.8	6.7	4.5	3.9	4.4	4.3
	남남서	SSW	3.4	4.7	5.2	6.6	6.5	5.5	7.1	6.3	4.8	3.9	4.1	4.4
	남서	SW	3.4	4.8	5.9	6.8	6.2	5.3	6.9	6.3	4.8	4.5	4.6	4.1
	서남서	WSW	4.1	4.6	5.7	6.8	5.8	4.8	6.1	5.3	3.8	4.3	4.5	5.0
	서	W	5.2	5.6	6.8	7.0	6.3	5.5	5.1	5.0	4.4	4.8	5.5	4.9
	서북서	WNW	5.6	4.3	6.1	5.6	5.7	4.4	4.2	4.5	4.3	5.1	5.5	6.0
	북서	NW	6.8	5.2	6.6	6.7	4.8	3.9	3.5	4.2	4.4	5.7	6.6	7.8
	북북서	NNW	7.2	7.1	7.7	6.9	5.5	4.1	3.3	4.7	5.4	6.0	7.4	7.5
	북	N	8.0	7.9	8.0	6.9	6.5	5.1	4.3	5.2	6.8	7.2	7.5	7.9

월별평년값  
MONTHLY NORMALS

253 김해시 Gimhaesi

요소 Element		월 Month	1	2	3	4	5	6	7	8	9	10	11	12
			JAN.	FEB.	MAR.	APR.	MAY	JUN.	JUL.	AUG.	SEP.	OCT.	NOV.	DEC.
평균 방향 빈도 (%) Percentage Frequency for Wind Directions	정온	CALM	4.2	6.1	7.4	8.2	7.9	10.8	9.9	10.5	10.3	8.9	8.5	6.0
	북북동	NNE	1.3	1.0	1.0	1.0	0.7	0.5	0.4	0.6	0.9	1.2	1.6	1.4
	북동	NE	0.8	0.9	0.9	0.9	0.8	0.5	0.5	0.5	0.8	0.8	1.3	0.8
	동북동	ENE	0.9	1.2	1.6	1.8	1.5	1.0	1.1	1.0	1.2	1.8	1.8	1.0
	동	E	0.9	2.0	2.9	3.3	3.4	1.7	2.9	2.4	1.5	1.9	1.8	0.8
	동남동	ESE	1.0	3.6	7.1	9.0	11.1	9.7	11.1	8.6	5.6	3.4	2.4	1.3
	남동	SE	1.2	3.2	6.3	10.0	14.8	19.4	16.1	16.8	10.4	5.2	2.7	1.1
	남남동	SSE	0.9	2.7	5.1	7.6	11.1	13.6	12.9	10.3	6.3	2.7	2.0	0.8
	남	S	0.7	1.7	3.2	4.5	5.4	8.0	6.7	5.8	3.8	2.1	1.0	0.4
	남남서	SSW	0.7	1.2	2.0	2.5	2.9	4.0	4.2	3.6	2.2	1.3	1.0	0.3
	남서	SW	0.4	1.0	2.3	3.0	2.8	2.7	4.7	3.7	2.6	1.7	1.3	0.6
	서남서	WSW	1.0	2.5	4.0	5.0	4.7	4.0	7.7	5.5	3.9	2.7	2.5	0.8
	서	W	2.2	3.1	4.0	3.8	3.4	3.8	4.1	3.6	4.9	5.0	3.4	2.1
	서북서	WNW	14.6	13.6	12.4	11.6	9.8	6.2	5.7	7.2	11.2	14.5	17.2	14.9
	북서	NW	51.7	41.5	28.8	18.9	13.3	8.5	7.5	12.0	21.8	32.2	36.1	51.0
	북북서	NNW	13.6	11.5	8.5	7.3	4.8	4.5	3.7	6.3	11.0	11.7	11.5	12.8
북	N	3.8	3.1	2.6	1.8	1.6	1.2	0.9	1.4	1.9	2.9	4.2	3.8	
평균 속도 (m/s) Mean Wind Speed for Wind Directions	북북동	NNE	1.0	1.1	1.1	1.1	1.0	0.9	1.0	1.0	0.9	1.0	0.9	1.0
	북동	NE	1.1	1.0	1.1	1.1	1.1	1.0	0.9	1.0	1.0	1.1	1.1	0.9
	동북동	ENE	1.1	1.2	1.3	1.2	1.2	1.1	1.3	1.1	1.0	1.0	1.2	1.1
	동	E	1.1	1.4	1.5	1.4	1.3	1.2	1.4	1.2	1.2	1.1	1.3	1.1
	동남동	ESE	1.1	1.7	2.0	2.0	1.9	1.7	1.7	1.7	1.6	1.5	1.4	1.2
	남동	SE	1.4	2.1	2.6	2.7	2.6	2.3	2.1	2.3	2.1	2.0	1.8	1.4
	남남동	SSE	1.5	2.6	2.9	3.1	3.0	2.7	2.5	2.4	2.2	2.0	1.9	1.4
	남	S	1.7	2.3	2.4	2.6	2.5	2.3	2.1	2.2	2.1	1.9	1.7	1.9
	남남서	SSW	1.5	1.8	2.2	1.9	1.9	1.7	1.7	1.8	1.6	1.5	1.6	1.4
	남서	SW	1.7	1.7	1.9	2.0	2.1	1.6	1.8	1.7	1.4	1.4	1.3	1.3
	서남서	WSW	1.7	1.9	2.8	2.6	2.4	2.0	2.3	2.0	1.7	1.7	1.6	1.4
	서	W	1.7	1.8	2.2	2.1	2.0	1.6	2.1	2.0	1.6	1.7	1.7	1.7
	서북서	WNW	2.9	2.6	2.5	2.5	2.2	1.6	1.9	1.7	1.8	2.2	2.5	2.7
	북서	NW	2.9	2.6	2.5	2.1	1.8	1.5	1.6	1.5	1.7	2.0	2.4	2.9
	북북서	NNW	1.8	1.7	1.6	1.5	1.3	1.1	1.2	1.2	1.3	1.4	1.4	1.7
	북	N	1.2	1.2	1.1	1.1	1.1	0.9	1.0	0.9	1.0	1.1	1.1	1.1
최대 평균 속도 (m/s) Maximum Wind Speed for Wind Directions	북북동	NNE	1.6	1.4	1.6	1.8	1.6	1.2	1.2	1.3	1.6	1.7	1.4	1.4
	북동	NE	1.6	1.6	1.7	1.8	1.6	1.3	1.3	1.3	1.4	1.5	1.9	1.4
	동북동	ENE	1.6	1.9	2.2	2.2	2.2	1.9	2.0	1.8	1.7	1.9	2.2	2.0
	동	E	2.0	2.8	2.8	2.9	2.6	2.3	2.6	2.3	2.1	2.0	2.5	1.8
	동남동	ESE	2.3	4.2	5.5	6.5	5.2	4.6	5.3	6.9	6.0	4.6	3.7	2.8
	남동	SE	3.0	5.1	6.2	6.9	6.1	5.6	6.7	8.6	6.5	5.6	4.1	3.0
	남남동	SSE	3.0	5.4	6.1	6.6	6.8	6.0	6.5	7.1	6.4	5.3	4.4	3.1
	남	S	3.1	5.1	5.2	6.3	5.9	4.7	5.1	5.4	4.6	4.5	3.7	2.8
	남남서	SSW	2.6	3.8	4.7	4.6	4.2	3.7	3.7	4.0	3.4	2.5	3.3	2.0
	남서	SW	3.0	3.0	4.5	4.7	4.4	3.7	4.2	3.9	2.9	2.7	2.6	2.0
	서남서	WSW	3.5	4.3	6.3	6.4	6.1	5.1	5.7	5.1	4.6	4.1	3.8	2.5
	서	W	4.2	4.6	6.0	5.5	5.8	4.6	5.4	5.2	4.3	5.0	4.2	3.9
	서북서	WNW	7.7	6.9	8.0	8.1	7.9	4.6	4.6	4.8	5.4	6.1	7.5	7.5
	북서	NW	7.3	7.2	7.3	7.6	6.5	4.0	3.8	4.4	4.5	6.1	7.2	7.7
	북북서	NNW	4.4	4.3	4.1	3.8	2.8	2.3	2.4	2.5	3.3	3.6	3.9	4.5
	북	N	2.2	2.2	2.2	1.8	1.7	1.5	1.5	1.4	1.9	2.4	2.1	2.0

월별평년값  
MONTHLY NORMALS

254 순창군 Sunchanggun

요소 Element		월 Month	1	2	3	4	5	6	7	8	9	10	11	12
			JAN.	FEB.	MAR.	APR.	MAY	JUN.	JUL.	AUG.	SEP.	OCT.	NOV.	DEC.
평균 방향 빈도 수 의 백 분 비 (%)	Percentage Frequency for Wind Directions	정온 CALM	21.1	18.2	16.2	14.9	13.9	15.2	16.8	18.9	21.4	24.6	25.2	20.9
		북북동 NNE	0.6	0.9	0.9	0.7	1.0	0.9	1.0	1.5	2.0	1.6	0.7	0.8
		북동 NE	0.8	1.1	1.3	1.1	1.5	1.6	1.4	1.9	2.6	1.7	1.2	1.1
		동북동 ENE	1.4	1.7	1.9	2.1	2.1	2.2	2.0	2.4	3.0	2.0	1.5	1.4
		동 E	5.6	6.0	6.3	7.9	6.6	7.3	6.4	8.4	8.4	8.4	7.1	6.4
		동남동 ESE	7.2	7.4	6.0	7.0	6.5	7.5	8.0	9.2	9.9	8.7	8.2	8.0
		남동 SE	6.2	5.8	5.0	5.6	7.4	6.2	6.7	7.7	7.3	6.2	5.6	6.1
		남남동 SSE	1.9	2.5	3.1	4.4	5.2	6.4	8.3	5.9	3.1	2.2	2.4	2.2
		남 S	0.8	1.1	1.1	1.6	1.6	2.6	4.2	2.4	1.3	1.0	0.9	0.8
		남남서 SSW	0.6	0.8	0.8	0.9	1.1	1.5	2.2	1.8	0.9	0.8	0.6	0.6
		남서 SW	0.7	1.1	1.1	1.4	1.5	1.8	2.2	1.7	1.4	1.1	0.8	0.8
		서남서 WSW	4.3	4.6	5.4	5.6	5.8	6.4	6.4	6.0	4.9	3.9	3.8	4.5
		서 W	17.7	17.8	22.3	25.0	24.8	21.1	19.3	16.6	16.1	16.7	17.4	15.7
		서북서 WNW	9.6	9.4	10.2	9.3	9.4	8.1	7.8	6.8	6.8	6.8	7.9	8.6
		북서 NW	11.6	11.9	10.3	7.2	6.2	5.9	4.0	4.1	5.7	8.1	10.1	13.2
		북북서 NNW	8.2	8.0	6.9	4.5	4.1	3.8	2.5	3.2	3.9	4.8	5.7	7.4
북 N	1.7	1.7	1.2	0.9	1.2	1.5	0.7	1.5	1.5	1.4	1.3	1.5		
평균 속 도 (m/s)	Mean Wind Speed for Wind Directions	북북동 NNE	1.5	1.6	1.6	1.4	1.3	1.4	1.1	1.2	1.4	1.6	1.5	1.6
		북동 NE	1.7	1.4	1.5	1.5	1.4	1.2	1.1	1.1	1.3	1.3	1.2	1.3
		동북동 ENE	1.0	1.3	1.5	1.3	1.2	1.2	1.1	1.2	1.3	1.4	1.1	1.1
		동 E	1.2	1.3	1.4	1.5	1.4	1.4	1.4	1.4	1.4	1.3	1.3	1.1
		동남동 ESE	1.1	1.2	1.2	1.4	1.4	1.3	1.3	1.4	1.3	1.2	1.1	1.0
		남동 SE	1.1	1.2	1.4	1.5	1.6	1.6	1.5	1.5	1.3	1.2	1.2	1.1
		남남동 SSE	1.0	1.3	1.7	2.0	2.2	2.0	2.0	1.9	1.4	1.3	1.2	1.0
		남 S	0.9	1.2	1.5	1.8	1.9	1.7	1.7	1.5	1.4	1.2	1.2	1.0
		남남서 SSW	0.8	1.2	1.2	1.4	1.3	1.3	1.4	1.5	1.2	1.0	1.0	0.7
		남서 SW	0.8	1.1	1.3	1.2	1.5	1.4	1.5	1.5	1.2	1.0	1.1	0.8
		서남서 WSW	1.3	1.5	1.8	1.8	1.6	1.5	1.6	1.6	1.4	1.3	1.3	1.2
		서 W	1.9	1.9	2.5	2.5	2.2	1.9	2.0	1.7	1.5	1.6	1.8	1.9
		서북서 WNW	2.1	2.1	2.3	2.2	1.9	1.5	1.5	1.4	1.4	1.7	1.9	2.2
		북서 NW	2.9	3.0	3.1	2.8	2.6	1.9	1.5	1.6	2.2	2.6	2.7	2.9
		북북서 NNW	3.2	3.4	3.4	3.1	2.8	2.0	1.8	2.0	2.3	3.0	3.2	3.1
		북 N	2.1	2.2	2.0	1.7	1.5	1.2	1.0	1.1	1.5	1.7	1.8	2.0
최 대 속 도 (m/s)	Maximum Wind Speed for Wind Directions	북북동 NNE	2.4	3.2	2.8	2.3	2.2	2.0	2.0	2.3	2.9	3.3	2.4	2.6
		북동 NE	2.7	2.4	2.8	2.3	2.6	2.3	2.2	2.2	2.7	2.6	2.4	2.6
		동북동 ENE	2.1	2.5	2.9	2.8	2.3	2.4	2.3	2.4	2.8	2.7	2.1	2.1
		동 E	2.9	3.4	3.6	4.4	4.0	4.1	4.1	5.2	3.9	3.7	3.1	2.6
		동남동 ESE	2.3	2.6	3.0	3.7	3.8	3.6	3.2	4.6	3.1	2.8	2.7	2.2
		남동 SE	2.6	4.3	4.6	5.6	5.7	4.8	4.7	5.3	3.5	2.8	3.4	2.6
		남남동 SSE	2.3	4.0	4.8	5.5	5.0	4.7	5.1	4.5	3.8	3.3	3.1	2.7
		남 S	1.5	2.6	3.0	3.9	4.1	3.4	4.0	3.0	2.7	2.2	2.1	1.7
		남남서 SSW	1.3	1.8	2.1	2.6	2.4	2.2	2.6	2.8	1.9	1.6	1.5	0.9
		남서 SW	1.4	2.1	2.5	3.1	3.0	2.8	3.2	3.2	2.4	2.1	1.9	1.4
		서남서 WSW	3.3	3.9	4.6	5.5	4.6	3.9	4.6	4.2	3.1	3.3	3.8	3.1
		서 W	6.9	6.9	8.9	9.2	8.3	6.3	6.0	6.1	5.0	5.8	7.2	7.1
		서북서 WNW	5.8	5.7	6.7	7.1	5.8	4.3	4.2	4.5	4.1	5.4	5.6	6.6
		북서 NW	6.7	6.9	8.2	7.0	6.4	5.4	3.9	4.8	6.7	6.7	6.7	7.2
		북북서 NNW	7.1	7.9	8.3	7.0	6.4	5.4	4.4	5.1	5.9	7.1	7.1	7.2
		북 N	3.5	4.0	3.7	3.4	3.2	2.5	1.7	2.3	3.1	3.5	3.7	3.5

월별평년값  
MONTHLY NORMALS

257 양산시 Yangsansi

요소 Element		월 Month	1	2	3	4	5	6	7	8	9	10	11	12
			JAN.	FEB.	MAR.	APR.	MAY	JUN.	JUL.	AUG.	SEP.	OCT.	NOV.	DEC.
평균 방향 빈도 수 의 백 분 비 (%)	정온	CALM	6.8	7.0	5.5	5.4	5.8	6.4	5.0	5.2	8.1	9.4	10.8	7.6
	북북동	NNE	3.5	3.7	3.0	2.6	2.3	2.2	2.1	3.2	4.7	3.9	3.6	3.0
	북동	NE	4.6	7.5	7.8	8.1	7.0	9.4	8.9	10.4	17.0	12.3	6.9	4.0
	동북동	ENE	6.2	10.4	11.7	11.8	9.4	13.4	9.8	15.3	22.8	19.1	10.2	4.5
	동	E	2.4	3.7	4.5	5.9	4.6	7.4	4.3	7.4	9.1	9.4	5.7	2.4
	동남동	ESE	1.4	2.2	2.8	3.1	3.2	4.8	2.5	4.5	5.0	4.6	2.7	1.6
	남동	SE	1.5	2.6	2.9	2.4	2.6	3.7	2.3	3.3	3.3	2.6	2.1	1.4
	남남동	SSE	3.7	3.5	2.8	2.2	3.0	3.0	2.1	2.9	2.9	3.3	2.6	3.1
	남	S	4.6	3.5	3.0	2.5	3.2	2.9	2.0	2.4	2.6	3.2	4.5	5.2
	남남서	SSW	9.6	8.0	8.2	8.6	10.6	9.2	9.5	9.6	5.8	6.5	8.8	10.7
	남서	SW	12.4	11.3	19.2	22.7	26.6	23.1	34.4	22.0	8.8	7.4	11.6	12.7
	서남서	WSW	7.4	7.3	8.1	9.8	12.1	9.1	11.8	8.2	4.1	4.8	7.0	7.9
	서	W	6.3	5.2	4.6	3.9	3.6	2.4	2.2	1.9	1.6	3.5	5.6	6.9
	서북서	WNW	7.5	6.0	4.3	3.6	2.1	0.9	1.1	1.2	1.2	2.6	5.6	9.2
	북서	NW	10.8	9.3	5.3	3.7	1.9	0.8	0.7	0.8	1.1	3.4	6.1	11.0
	북북서	NNW	7.1	6.0	4.3	2.6	1.3	0.6	0.6	0.7	0.9	2.1	3.9	6.1
북	N	3.9	2.8	2.1	1.5	1.0	0.8	0.7	1.0	1.3	2.0	2.3	2.9	
평균 속 도 (m/s)	북북동	NNE	2.3	2.2	2.4	2.2	2.1	1.9	2.0	2.1	2.1	1.9	2.2	2.3
	북동	NE	2.2	2.4	2.5	2.6	2.5	2.5	2.4	2.6	2.7	2.3	2.0	2.1
	동북동	ENE	1.9	2.3	2.8	2.8	2.6	2.5	2.5	2.7	2.7	2.3	1.9	1.7
	동	E	1.5	1.9	2.2	2.5	2.5	2.4	2.3	2.3	2.5	2.2	1.7	1.3
	동남동	ESE	1.3	1.8	2.2	2.6	2.3	2.4	2.1	2.5	2.4	2.1	1.5	1.2
	남동	SE	1.2	1.5	1.9	2.1	2.0	2.0	1.7	2.3	1.7	1.5	1.1	1.0
	남남동	SSE	1.2	1.3	1.4	1.4	1.4	1.5	1.4	1.6	1.4	1.3	1.2	1.2
	남	S	1.3	1.3	1.2	1.2	1.2	1.1	1.1	1.3	1.1	1.1	1.1	1.2
	남남서	SSW	1.6	1.6	1.9	2.0	2.0	1.8	2.0	2.0	1.6	1.5	1.6	1.6
	남서	SW	1.8	2.0	2.8	3.1	2.9	2.6	3.0	2.7	2.1	1.8	1.8	1.8
	서남서	WSW	1.8	2.0	2.4	2.7	2.5	2.5	2.5	2.3	2.0	1.7	1.8	1.8
	서	W	2.1	2.0	2.2	2.3	2.0	1.6	1.7	1.6	1.5	1.8	1.9	2.2
	서북서	WNW	2.3	2.2	2.3	2.4	2.2	1.4	1.8	1.7	1.4	1.9	2.2	2.5
	북서	NW	2.8	2.7	3.0	2.8	2.5	1.6	1.7	1.8	1.8	2.2	2.5	2.9
	북북서	NNW	2.8	2.8	2.8	2.7	2.2	1.5	1.6	1.6	1.9	2.2	2.4	2.9
	북	N	2.5	2.5	2.6	2.6	1.8	1.4	1.3	1.7	1.7	1.9	2.2	2.7
최 대 속 도 (m/s)	북북동	NNE	5.0	5.5	5.0	4.7	4.6	3.8	3.7	4.0	4.3	4.1	4.7	5.2
	북동	NE	4.9	5.5	6.2	6.2	5.8	5.3	5.7	5.4	6.6	6.7	5.0	4.8
	동북동	ENE	5.3	5.6	6.6	7.5	6.4	5.6	5.6	5.7	7.4	6.7	5.7	4.8
	동	E	4.3	5.3	5.5	6.6	5.9	5.7	5.3	5.6	6.0	6.2	5.0	3.3
	동남동	ESE	3.1	5.2	5.2	6.2	5.7	5.3	4.3	5.3	5.1	5.3	3.9	3.0
	남동	SE	2.4	3.8	4.9	5.1	4.5	4.4	4.0	5.1	4.1	3.4	2.5	1.7
	남남동	SSE	3.0	3.0	3.8	3.1	3.9	3.9	3.6	4.3	3.9	3.5	2.3	2.4
	남	S	2.6	2.4	2.7	2.3	2.8	2.4	2.7	3.4	2.6	2.1	2.1	2.3
	남남서	SSW	3.7	4.7	5.3	5.3	5.5	4.9	5.5	5.5	5.4	4.2	4.1	3.9
	남서	SW	5.1	6.4	7.5	8.0	7.1	6.4	7.2	7.2	6.4	5.7	5.8	4.5
	서남서	WSW	5.2	5.7	7.2	8.0	6.4	5.2	6.8	6.4	4.9	4.4	5.3	4.6
	서	W	5.1	5.0	5.5	5.6	5.1	3.1	3.5	3.3	3.0	4.5	4.9	5.6
	서북서	WNW	5.1	5.1	5.3	5.5	4.6	2.4	3.1	3.0	2.5	3.8	5.2	5.8
	북서	NW	6.1	6.5	6.6	5.8	4.9	2.6	2.9	2.8	3.1	4.8	5.6	6.4
	북북서	NNW	5.7	6.1	5.8	6.1	4.3	2.5	2.7	2.8	3.5	4.9	5.1	5.9
	북	N	5.6	6.0	4.7	5.3	3.3	2.6	2.3	3.1	3.1	4.5	4.7	5.6

월별평년값  
MONTHLY NORMALS

259 강진군 Gangjin Gun

요소 Element		월 Month	1	2	3	4	5	6	7	8	9	10	11	12
			JAN.	FEB.	MAR.	APR.	MAY	JUN.	JUL.	AUG.	SEP.	OCT.	NOV.	DEC.
평균 방향 빈도 수 의 백 분 비 (%)	Percentage Frequency for Wind Directions	정온 CALM	8.4	7.6	7.9	8.9	9.2	11.3	15.1	15.5	14.7	10.5	12.1	10.6
		북북동 NNE	3.3	2.3	1.9	1.5	1.1	0.8	0.6	0.8	2.2	3.0	2.7	3.0
		북동 NE	2.7	3.2	2.5	2.6	2.1	2.2	1.8	2.8	3.9	3.6	2.9	3.3
		동북동 ENE	3.2	4.4	5.4	6.1	5.8	7.5	7.4	6.9	8.7	6.3	5.5	4.2
		동 E	1.7	3.6	4.2	6.3	6.3	8.7	6.8	9.6	8.8	5.8	3.9	2.1
		동남동 ESE	0.7	1.3	1.3	2.3	3.5	4.0	3.3	4.0	3.1	1.8	1.4	0.8
		남동 SE	0.4	0.9	1.1	1.9	3.8	2.9	3.2	2.8	1.6	1.1	0.7	0.3
		남남동 SSE	1.0	2.4	3.5	4.9	7.1	7.9	9.9	6.7	3.1	1.9	1.9	1.1
		남 S	0.9	2.1	3.8	6.1	8.1	12.1	17.5	10.0	4.4	2.2	1.9	1.0
		남남서 SSW	0.5	1.3	2.3	3.9	5.0	7.5	9.4	7.8	3.3	1.7	1.2	0.4
		남서 SW	0.5	1.1	2.2	2.5	2.6	3.1	5.7	3.5	1.9	1.0	0.8	0.7
		서남서 WSW	0.7	1.1	1.9	2.3	2.0	2.5	3.1	2.4	1.2	0.8	0.9	0.7
		서 W	1.6	2.3	3.6	4.1	4.6	3.7	2.5	2.7	1.9	2.4	2.2	2.4
		서북서 WNW	8.3	8.5	11.5	12.0	11.4	8.5	5.2	6.9	7.1	8.0	7.8	8.7
		북서 NW	24.3	24.5	23.7	20.3	16.9	12.0	5.8	11.7	19.8	24.1	22.7	22.5
		북북서 NNW	30.0	24.7	17.9	11.1	8.3	4.3	2.0	4.4	10.9	18.3	21.8	27.3
북 N	11.8	8.8	5.3	3.4	2.3	1.1	0.7	1.3	3.3	7.6	9.6	11.0		
평균 속 도 (m/s)	Mean Wind Speed for Wind Directions	북북동 NNE	1.6	1.6	1.4	1.4	1.3	1.2	1.3	1.1	1.4	1.5	1.4	1.6
		북동 NE	1.3	1.5	1.4	1.5	1.5	1.6	1.6	1.5	1.5	1.5	1.3	1.4
		동북동 ENE	1.4	1.9	1.9	2.2	2.1	2.1	1.9	2.0	1.9	1.9	1.7	1.4
		동 E	1.5	2.2	2.0	2.4	2.2	2.3	2.1	2.6	2.1	2.0	1.9	1.4
		동남동 ESE	1.2	1.5	1.8	2.3	2.3	2.2	2.0	2.3	1.9	2.0	1.5	1.1
		남동 SE	1.4	1.9	2.0	2.5	2.3	2.0	2.1	2.5	2.0	1.7	1.6	1.2
		남남동 SSE	1.7	2.2	3.0	3.1	2.9	2.7	2.6	2.6	2.1	2.2	2.0	2.0
		남 S	2.2	2.6	3.4	3.5	3.4	3.2	3.0	3.0	2.5	2.4	2.4	1.9
		남남서 SSW	1.7	2.2	2.9	3.1	3.0	3.1	2.7	2.7	2.3	2.1	2.3	1.9
		남서 SW	1.7	2.5	2.9	2.9	2.5	2.3	2.5	2.2	1.9	1.9	2.2	1.7
		서남서 WSW	1.9	2.5	2.7	2.9	2.4	2.2	2.4	2.2	1.8	1.8	1.8	2.1
		서 W	2.4	2.2	2.5	2.7	2.6	2.0	2.0	2.1	1.9	1.9	2.1	2.6
		서북서 WNW	2.7	2.7	2.8	2.9	2.5	2.0	1.7	1.8	1.9	2.0	2.2	2.3
		북서 NW	3.0	2.9	2.8	2.5	2.1	1.6	1.5	1.5	1.7	2.0	2.2	2.7
		북북서 NNW	3.0	2.9	2.8	2.3	2.0	1.6	1.5	1.6	1.8	2.2	2.5	2.9
		북 N	2.6	2.5	2.3	1.9	1.7	1.3	1.8	1.6	1.9	2.0	2.2	2.6
최 대 속 도 (m/s)	Maximum Wind Speed for Wind Directions	북북동 NNE	4.6	3.5	2.6	3.2	2.3	1.9	2.2	2.2	4.1	4.4	3.4	4.1
		북동 NE	3.2	3.4	3.2	3.3	3.2	3.3	3.2	3.7	4.1	4.0	3.3	3.4
		동북동 ENE	3.5	5.5	5.5	5.7	5.9	5.5	5.2	6.0	5.1	5.3	4.9	3.9
		동 E	3.3	6.7	5.8	7.7	7.8	7.3	6.6	9.6	6.6	5.9	5.2	3.8
		동남동 ESE	2.2	4.1	3.9	6.2	6.3	7.5	6.7	9.2	5.5	4.6	3.6	1.8
		남동 SE	2.1	3.9	4.3	5.7	6.5	6.1	6.7	9.7	4.9	3.6	3.1	1.8
		남남동 SSE	3.3	4.2	5.7	6.1	6.2	6.0	6.4	8.4	5.5	3.8	3.7	3.5
		남 S	3.4	5.0	6.2	6.7	6.9	6.4	7.3	7.6	6.0	4.2	4.5	3.5
		남남서 SSW	3.0	4.9	5.9	7.1	6.2	6.4	6.5	6.2	5.2	4.4	4.7	3.2
		남서 SW	3.4	4.9	6.8	7.1	6.0	5.9	6.9	5.6	5.0	4.6	4.7	3.6
		서남서 WSW	3.4	4.8	5.7	7.2	5.9	5.5	5.4	5.6	4.1	3.9	3.7	4.1
		서 W	6.6	5.3	7.0	6.9	7.3	5.4	5.0	5.6	4.7	5.2	5.9	6.5
		서북서 WNW	7.7	7.1	8.1	9.1	7.5	5.6	4.6	5.4	5.7	5.8	7.2	7.7
		북서 NW	7.8	8.0	8.3	8.1	6.5	4.8	4.2	5.1	5.5	6.8	7.0	7.8
		북북서 NNW	8.1	7.7	8.5	7.4	6.9	4.2	3.7	4.9	7.1	8.5	7.6	7.7
		북 N	6.6	6.3	6.4	5.4	4.6	2.4	3.2	3.7	5.8	6.6	6.6	6.7

월별평년값  
MONTHLY NORMALS

260 장흥 Jangheung

요소 Element		월 Month	1	2	3	4	5	6	7	8	9	10	11	12
			JAN.	FEB.	MAR.	APR.	MAY	JUN.	JUL.	AUG.	SEP.	OCT.	NOV.	DEC.
평균 방향 빈도 수 의 백 분 비 (%)	정온	CALM	16.3	15.7	16.4	18.2	17.9	18.0	19.7	24.9	27.6	28.5	26.7	20.4
	북북동	NNE	4.8	3.5	3.1	2.4	2.2	1.5	1.2	1.9	3.5	4.0	4.4	5.4
	북동	NE	1.8	1.7	1.8	1.8	1.7	1.8	1.4	2.0	3.2	2.5	2.3	2.1
	동북동	ENE	1.2	1.5	2.0	1.9	1.9	2.3	1.9	2.7	3.1	2.2	1.9	1.3
	동	E	1.3	1.9	2.9	2.6	2.4	3.3	2.8	3.5	3.8	2.4	2.0	1.5
	동남동	ESE	1.4	2.1	3.8	5.2	5.2	6.4	7.0	6.6	4.4	3.0	2.7	1.8
	남동	SE	1.4	3.3	5.4	8.7	10.2	14.6	14.0	12.3	7.0	4.0	3.6	2.0
	남남동	SSE	1.4	3.3	4.9	7.8	10.7	13.8	14.9	12.8	7.3	4.3	3.5	1.7
	남	S	1.2	2.0	2.7	3.7	4.5	5.6	5.8	5.7	4.2	3.0	2.2	1.5
	남남서	SSW	1.6	2.4	2.2	3.1	3.0	3.3	4.3	3.0	3.4	2.8	2.3	1.7
	남서	SW	2.5	3.5	3.7	4.1	3.4	3.8	5.5	3.1	3.1	3.2	2.9	2.7
	서남서	WSW	3.0	3.3	4.0	4.5	4.4	4.0	5.0	3.5	3.1	3.7	3.3	3.2
	서	W	4.9	5.1	5.9	5.7	5.4	4.3	4.3	3.4	3.9	4.2	4.0	4.2
	서북서	WNW	7.8	8.6	8.2	7.2	7.1	5.0	3.9	3.5	4.3	5.2	5.5	6.5
	북서	NW	13.6	13.8	11.9	9.3	8.4	5.3	3.8	4.2	5.7	7.6	8.3	12.3
	북북서	NNW	20.5	18.0	13.4	8.7	7.3	4.2	2.8	4.1	6.7	10.2	12.2	17.1
북	N	15.4	10.3	7.7	5.2	4.4	2.9	1.6	2.8	5.7	9.2	12.4	14.5	
평균 속 도 (m/s)	북북동	NNE	2.1	1.9	1.8	1.7	1.6	1.4	1.3	1.5	1.7	1.8	2.0	2.1
	북동	NE	1.6	1.5	1.5	1.4	1.4	1.2	1.3	1.5	1.6	1.6	1.4	1.5
	동북동	ENE	1.3	1.5	1.5	1.4	1.3	1.3	1.3	1.5	1.6	1.4	1.2	1.3
	동	E	1.3	1.5	1.5	1.6	1.6	1.4	1.7	1.7	1.7	1.6	1.4	1.3
	동남동	ESE	1.3	1.6	1.9	2.0	2.0	1.9	1.9	1.8	1.8	1.6	1.5	1.3
	남동	SE	1.4	2.1	2.6	2.8	2.7	2.6	2.3	2.4	2.0	1.9	1.7	1.4
	남남동	SSE	1.6	1.9	2.3	2.7	2.7	2.5	2.4	2.3	2.0	1.9	1.7	1.5
	남	S	1.2	1.5	1.7	2.0	1.9	1.8	1.9	1.9	1.6	1.5	1.4	1.1
	남남서	SSW	1.0	1.4	1.4	1.5	1.4	1.4	1.6	1.4	1.2	1.2	1.2	1.0
	남서	SW	1.1	1.4	1.5	1.7	1.4	1.4	1.7	1.5	1.1	1.1	1.1	1.1
	서남서	WSW	1.2	1.5	1.6	1.7	1.4	1.3	1.6	1.4	1.1	1.1	1.2	1.2
	서	W	1.5	1.7	1.9	1.8	1.6	1.3	1.5	1.3	1.2	1.2	1.3	1.4
	서북서	WNW	2.0	2.2	2.2	2.1	1.7	1.4	1.4	1.3	1.3	1.4	1.7	1.9
	북서	NW	2.6	2.7	2.6	2.4	1.9	1.5	1.3	1.3	1.4	1.8	2.0	2.5
	북북서	NNW	3.0	2.9	2.9	2.6	2.2	1.5	1.4	1.5	1.7	2.3	2.6	2.9
	북	N	2.7	2.6	2.6	2.4	2.0	1.5	1.3	1.5	1.8	2.2	2.6	2.8
최 대 속 도 (m/s)	북북동	NNE	4.7	4.2	4.2	3.8	4.1	3.1	2.7	3.6	4.8	4.6	5.2	4.9
	북동	NE	3.8	3.5	3.8	3.5	3.3	2.9	3.6	3.5	5.1	4.3	3.6	3.6
	동북동	ENE	2.9	3.0	3.8	3.2	3.3	3.6	4.1	4.0	4.6	4.1	3.1	3.0
	동	E	2.8	3.3	4.1	4.4	4.5	3.9	5.1	5.8	4.9	4.4	3.4	3.3
	동남동	ESE	2.9	3.5	4.8	5.3	5.5	4.9	5.9	6.1	4.6	4.2	3.9	3.4
	남동	SE	3.1	4.8	5.6	6.6	6.4	6.1	6.3	7.3	4.8	4.5	4.1	3.3
	남남동	SSE	3.2	4.4	5.4	6.4	6.3	6.0	6.2	7.4	4.9	4.5	4.3	3.4
	남	S	2.2	3.3	4.1	4.9	4.4	4.3	4.8	4.9	3.9	3.6	3.1	2.6
	남남서	SSW	2.1	3.5	3.6	3.8	3.7	3.7	4.3	4.6	3.2	2.6	2.8	2.2
	남서	SW	2.4	3.7	4.5	5.1	4.1	4.1	5.0	3.8	3.2	2.8	2.6	2.6
	서남서	WSW	3.1	3.9	4.5	4.8	3.8	3.7	4.0	3.8	2.9	3.0	3.5	2.9
	서	W	4.2	4.5	5.4	5.1	4.3	3.9	4.0	3.3	3.0	3.3	3.7	3.9
	서북서	WNW	6.2	5.9	6.4	6.4	5.0	4.0	3.5	3.2	3.8	3.9	4.9	5.7
	북서	NW	7.1	7.4	7.6	7.0	5.6	4.2	3.5	3.8	4.6	5.3	6.5	7.2
	북북서	NNW	7.5	7.6	8.1	7.4	6.0	4.1	3.3	4.1	5.4	6.6	7.5	7.8
	북	N	6.8	6.4	6.8	6.3	5.4	3.8	3.0	4.2	5.3	6.0	6.9	6.8

월별평년값  
MONTHLY NORMALS

261 해남 Haenam

요소 Element		월 Month	1	2	3	4	5	6	7	8	9	10	11	12
			JAN.	FEB.	MAR.	APR.	MAY	JUN.	JUL.	AUG.	SEP.	OCT.	NOV.	DEC.
평균 방향 빈도 수 의 백 분 비 (%)	정온	CALM	16.2	15.4	15.8	16.8	15.8	15.5	14.1	19.3	24.7	25.1	23.5	20.4
	북북동	NNE	6.4	4.7	3.2	1.7	1.3	1.3	1.1	1.9	3.0	4.5	6.0	6.6
	북동	NE	3.2	3.0	2.9	1.9	2.2	2.4	2.7	3.3	3.2	3.1	3.7	4.1
	동북동	ENE	3.5	3.7	4.2	4.5	4.8	5.0	4.5	5.8	6.7	5.4	4.9	4.2
	동	E	4.3	5.4	5.9	6.8	8.3	9.6	8.1	9.8	11.0	8.1	6.6	4.9
	동남동	ESE	2.6	3.6	5.9	8.2	9.0	11.3	10.1	9.7	7.6	4.9	4.0	2.8
	남동	SE	1.4	1.9	3.1	5.5	6.7	8.4	7.7	8.6	4.6	2.8	2.1	1.6
	남남동	SSE	0.8	1.1	1.4	1.8	2.5	3.7	3.3	4.0	2.6	1.7	1.3	1.2
	남	S	1.0	1.0	1.1	1.3	1.7	1.9	2.3	2.3	1.6	1.3	1.2	1.2
	남남서	SSW	1.6	1.7	2.2	2.7	3.0	3.6	7.6	4.8	2.2	1.8	1.7	1.6
	남서	SW	2.1	2.6	3.7	4.4	5.1	5.5	11.8	6.7	3.0	2.5	2.5	2.0
	서남서	WSW	3.4	3.9	4.8	6.4	6.7	7.0	9.3	5.8	4.0	3.4	3.5	3.5
	서	W	8.1	7.4	7.0	7.9	8.3	7.7	7.0	4.7	4.7	5.7	6.0	7.0
	서북서	WNW	18.0	17.4	16.2	15.4	12.6	9.2	6.1	5.7	6.8	9.3	11.4	15.3
	북서	NW	12.5	13.7	12.9	9.6	8.0	4.9	2.3	3.4	6.0	8.0	8.3	9.9
	북북서	NNW	7.5	7.0	5.7	3.2	2.7	1.9	1.1	2.0	4.2	6.1	5.9	6.4
북	N	7.3	6.5	4.0	1.8	1.4	1.3	0.9	2.1	4.1	6.3	7.6	7.2	
평균 속 도 (m/s)	북북동	NNE	2.3	2.4	2.3	1.9	1.5	1.4	1.5	1.5	1.9	2.2	2.4	2.3
	북동	NE	1.9	1.9	1.7	1.5	1.3	1.3	1.3	1.4	1.5	1.6	1.8	1.9
	동북동	ENE	1.6	1.6	1.6	1.6	1.5	1.6	1.7	1.7	1.7	1.6	1.5	1.5
	동	E	1.6	1.8	1.9	2.1	2.0	2.1	2.1	2.1	2.0	1.7	1.6	1.5
	동남동	ESE	1.6	2.1	2.4	2.7	2.7	2.5	2.5	2.4	2.1	1.7	1.7	1.6
	남동	SE	1.5	2.1	2.7	3.0	2.9	2.8	2.7	2.8	2.1	1.9	1.8	1.6
	남남동	SSE	1.3	1.5	2.0	2.6	2.3	2.3	2.2	2.3	1.9	1.7	1.6	1.3
	남	S	1.1	1.5	1.6	1.9	1.8	1.7	2.0	1.9	1.4	1.4	1.3	1.3
	남남서	SSW	1.2	1.9	2.0	2.5	2.2	2.1	2.5	2.2	1.6	1.3	1.5	1.4
	남서	SW	1.4	1.9	2.5	2.6	2.4	2.3	2.8	2.6	1.8	1.6	1.8	1.5
	서남서	WSW	1.7	2.1	2.3	2.8	2.6	2.5	2.6	2.4	2.0	1.7	1.9	1.7
	서	W	2.0	2.2	2.2	2.4	2.3	2.0	2.0	1.9	1.7	1.8	2.0	2.0
	서북서	WNW	2.7	3.0	3.1	2.9	2.7	2.1	2.0	2.0	2.1	2.4	2.6	2.6
	북서	NW	2.7	3.0	3.1	2.9	2.5	2.1	1.9	2.0	2.1	2.5	2.6	2.7
	북북서	NNW	2.3	2.6	2.7	2.3	2.0	1.7	1.7	1.9	2.1	2.4	2.4	2.3
	북	N	2.4	2.5	2.5	1.9	1.8	1.4	1.6	1.9	2.1	2.4	2.5	2.4
최 대 속 도 (m/s)	북북동	NNE	5.2	5.2	4.9	4.1	3.5	3.1	2.9	4.2	5.0	5.4	5.6	5.7
	북동	NE	4.4	4.2	4.6	3.4	3.1	3.2	2.9	3.5	3.8	4.2	4.5	4.5
	동북동	ENE	3.9	4.2	4.2	4.4	4.4	5.3	4.3	5.1	4.8	4.6	4.1	4.3
	동	E	4.9	5.5	6.1	6.9	7.0	6.9	6.9	7.3	6.2	5.7	5.2	5.1
	동남동	ESE	4.3	6.0	7.1	8.2	7.9	7.2	7.4	8.4	5.7	5.7	5.6	4.9
	남동	SE	3.5	4.9	6.6	7.7	7.5	6.6	6.8	7.5	5.4	4.7	4.5	4.2
	남남동	SSE	2.4	3.2	4.4	5.0	5.7	5.1	5.2	6.3	4.7	3.8	3.4	2.7
	남	S	2.0	3.1	3.4	4.1	4.0	3.5	4.5	4.4	3.4	2.6	2.7	2.3
	남남서	SSW	2.5	4.6	4.9	5.9	5.2	5.7	6.3	5.6	4.1	3.3	3.3	3.0
	남서	SW	3.6	5.9	6.3	7.3	6.3	6.5	7.1	6.2	5.1	4.9	4.9	3.7
	서남서	WSW	4.4	5.7	6.1	6.4	6.4	5.9	6.1	5.4	5.1	4.8	5.4	4.9
	서	W	5.9	5.9	5.8	6.2	5.5	4.8	4.6	5.1	4.7	4.6	5.3	5.5
	서북서	WNW	7.7	8.1	7.8	7.8	6.7	5.2	4.7	5.2	6.0	6.8	7.1	7.8
	북서	NW	6.5	7.0	7.3	6.8	6.2	5.1	4.1	4.4	5.0	5.8	6.1	6.7
	북북서	NNW	5.2	6.1	5.5	5.0	4.7	3.9	3.1	4.4	5.2	5.8	5.5	5.6
	북	N	5.4	5.9	5.6	4.4	3.9	2.9	3.2	4.9	6.4	6.3	6.1	5.4

월별평년값  
MONTHLY NORMALS

262 고흥 Goheung

요소 Element		월 Month	1	2	3	4	5	6	7	8	9	10	11	12
			JAN.	FEB.	MAR.	APR.	MAY	JUN.	JUL.	AUG.	SEP.	OCT.	NOV.	DEC.
방향 빈도 (%) Percentage Frequency for Wind Directions	정온	CALM	23.1	24.6	23.9	24.4	25.8	26.8	23.4	27.9	33.0	37.6	35.2	28.7
	북북동	NNE	3.5	3.3	3.6	2.6	2.7	2.4	1.8	3.6	7.4	4.7	3.6	3.4
	북동	NE	4.0	4.3	4.5	4.1	3.8	4.5	3.8	5.7	10.7	7.1	4.7	3.0
	동북동	ENE	2.1	2.2	3.2	3.3	3.3	4.4	3.6	4.2	5.3	4.4	2.9	1.6
	동	E	0.9	1.4	2.6	3.1	3.7	4.8	4.1	4.4	3.4	2.0	1.2	0.7
	동남동	ESE	0.9	1.1	2.5	4.0	4.9	5.8	5.9	5.5	3.4	1.5	1.1	0.8
	남동	SE	0.7	1.4	3.0	4.7	5.7	8.1	7.3	7.3	5.1	3.1	2.9	0.7
	남남동	SSE	0.7	1.8	3.1	5.3	6.3	8.5	8.1	8.2	4.4	2.0	1.6	0.7
	남	S	1.0	1.9	3.1	4.6	4.8	6.5	10.5	6.7	3.1	1.7	1.7	1.1
	남남서	SSW	1.1	1.7	3.3	4.6	5.0	5.4	9.8	5.6	2.3	1.4	1.4	1.0
	남서	SW	1.9	2.7	3.0	4.2	4.5	4.1	5.5	3.4	1.8	1.3	1.3	1.2
	서남서	WSW	2.6	3.1	3.4	4.1	4.0	3.2	3.6	3.1	1.9	1.9	2.0	2.1
	서	W	4.3	4.3	5.5	5.5	5.9	4.3	4.5	3.7	3.0	3.5	3.8	3.8
	서북서	WNW	10.4	9.5	9.2	6.7	6.5	4.2	3.4	3.5	3.6	6.0	7.0	8.8
	북서	NW	19.7	17.4	13.1	9.7	6.9	3.7	2.3	3.3	4.6	9.6	13.0	18.8
	북북서	NNW	19.1	15.8	10.4	7.2	4.6	2.3	1.4	2.5	4.6	8.8	13.2	18.5
북	N	4.0	3.4	2.7	1.9	1.9	1.3	0.9	1.4	2.5	3.2	3.4	4.8	
평균 속도 (m/s) Mean Wind Speed for Wind Directions	북북동	NNE	1.3	1.3	1.4	1.1	1.1	1.2	1.2	1.2	1.4	1.3	1.2	1.2
	북동	NE	1.4	1.4	1.5	1.4	1.2	1.3	1.4	1.4	1.7	1.6	1.4	1.3
	동북동	ENE	1.3	1.4	1.4	1.4	1.3	1.3	1.2	1.4	1.6	1.6	1.4	1.3
	동	E	1.2	1.4	1.4	1.5	1.5	1.4	1.3	1.5	1.5	1.5	1.4	1.1
	동남동	ESE	1.3	1.5	1.6	1.7	1.6	1.5	1.4	1.6	1.5	1.5	1.3	1.2
	남동	SE	1.3	1.5	1.7	1.9	1.8	1.6	1.5	1.8	1.6	1.6	1.5	1.3
	남남동	SSE	1.2	1.6	1.8	2.0	1.8	1.8	1.7	1.9	1.7	1.6	1.4	1.1
	남	S	1.2	1.6	2.0	2.1	1.9	1.9	1.9	1.9	1.8	1.4	1.3	1.1
	남남서	SSW	1.2	1.6	2.0	2.1	2.0	1.9	2.0	1.9	1.6	1.4	1.5	1.3
	남서	SW	1.5	1.8	2.2	2.3	2.1	1.9	1.9	1.8	1.6	1.6	1.5	1.6
	서남서	WSW	1.8	2.1	2.1	2.3	2.1	1.7	1.7	1.8	1.6	1.8	1.8	1.9
	서	W	2.2	2.3	2.4	2.4	2.3	2.0	1.9	1.9	1.8	1.9	2.1	2.2
	서북서	WNW	2.9	2.9	2.7	2.5	2.4	1.8	1.8	1.8	1.9	2.2	2.5	2.7
	북서	NW	2.7	2.7	2.5	2.3	2.1	1.6	1.4	1.5	1.6	2.1	2.3	2.6
	북북서	NNW	2.1	2.1	1.9	1.7	1.5	1.2	1.0	1.2	1.3	1.5	1.8	2.1
	북	N	1.4	1.4	1.2	1.1	1.1	1.0	1.1	1.0	1.0	1.2	1.3	1.4
최대 속도 (m/s) Maximum Wind Speed for Wind Directions	북북동	NNE	2.8	2.9	3.1	2.5	2.4	2.5	2.7	2.6	3.6	2.9	2.8	2.9
	북동	NE	3.1	3.0	3.4	3.4	2.9	3.2	3.3	3.3	4.3	3.8	3.1	2.7
	동북동	ENE	2.7	2.7	3.4	3.3	3.2	3.1	3.2	3.5	3.8	3.7	3.1	2.5
	동	E	2.2	2.9	3.3	3.7	3.7	3.6	3.2	3.7	3.3	3.3	2.6	1.9
	동남동	ESE	2.3	2.6	3.2	3.9	3.6	3.4	3.3	4.0	3.1	2.9	2.3	1.8
	남동	SE	2.0	2.9	3.5	4.0	4.1	3.7	4.0	4.7	3.5	2.9	2.6	2.0
	남남동	SSE	2.0	3.2	4.2	4.8	5.0	4.3	5.0	5.7	4.0	3.2	2.8	1.9
	남	S	2.4	3.5	4.5	5.1	4.8	4.5	5.3	5.3	4.1	3.2	3.2	2.3
	남남서	SSW	2.4	3.5	4.2	4.4	4.3	4.3	4.3	5.0	3.4	2.9	3.0	2.5
	남서	SW	2.6	3.4	4.5	4.6	4.1	4.0	4.0	3.8	3.2	3.0	2.8	2.9
	서남서	WSW	3.3	3.8	4.3	4.8	4.6	3.5	3.5	3.6	2.9	3.3	3.2	3.7
	서	W	4.2	4.5	5.0	4.8	4.6	4.3	4.1	3.8	3.7	4.1	4.4	4.7
	서북서	WNW	6.6	6.5	6.7	6.1	5.6	4.1	4.0	3.9	5.1	5.3	5.6	6.5
	북서	NW	6.5	6.6	6.7	6.5	5.7	4.0	3.4	3.7	4.6	5.6	6.3	6.4
	북북서	NNW	5.9	5.7	5.4	5.5	4.3	3.0	2.3	2.7	3.9	4.7	5.2	5.7
	북	N	3.3	3.2	3.1	2.5	2.5	1.9	1.7	1.7	2.2	2.7	3.1	3.6



월별평년값  
MONTHLY NORMALS

263 의령군 Uiryeonggun

요소 Element		월 Month	1	2	3	4	5	6	7	8	9	10	11	12
			JAN.	FEB.	MAR.	APR.	MAY	JUN.	JUL.	AUG.	SEP.	OCT.	NOV.	DEC.
평균 풍향 빈도 (%) Percentage Frequency for Wind Directions	정온	CALM	34.0	30.3	24.0	22.9	24.1	29.3	31.0	35.8	38.8	38.0	38.8	33.9
	북북동	NNE	5.1	4.5	4.9	6.2	5.4	6.6	3.4	5.3	9.1	7.0	4.9	4.9
	북동	NE	4.5	4.2	4.0	3.9	3.8	3.8	3.0	3.8	5.5	4.9	4.4	4.4
	동북동	ENE	6.1	5.4	4.8	5.2	5.3	4.2	2.8	4.8	5.6	5.7	6.0	7.3
	동	E	7.3	7.1	7.5	7.9	6.1	5.8	4.4	5.9	5.9	6.8	8.1	6.7
	동남동	ESE	6.2	6.5	5.9	5.9	5.9	6.7	4.6	5.8	5.7	5.9	6.3	5.8
	남동	SE	1.9	2.6	3.1	3.4	3.9	4.1	4.3	2.9	1.7	1.8	2.0	2.0
	남남동	SSE	1.0	1.2	3.2	3.4	4.5	5.1	7.2	4.8	1.4	1.2	0.8	0.8
	남	S	0.4	1.0	1.9	3.0	4.7	6.3	8.0	3.6	1.0	0.6	0.6	0.5
	남남서	SSW	0.8	1.8	4.3	5.5	6.3	6.5	8.5	5.9	1.6	0.7	0.8	0.7
	남서	SW	1.1	2.0	4.4	4.7	5.6	4.8	5.9	3.9	1.3	1.0	1.1	1.2
	서남서	WSW	4.2	5.5	5.8	4.8	5.1	3.6	4.0	3.0	1.6	1.8	3.5	4.1
	서	W	8.2	8.5	8.1	5.4	5.0	2.7	2.8	2.5	2.3	3.6	5.5	8.4
	서북서	WNW	6.9	5.9	4.7	4.2	3.6	2.1	1.7	2.1	3.1	4.9	6.0	7.9
	북서	NW	3.6	3.8	3.4	2.6	2.2	1.3	1.5	2.0	2.8	3.0	3.0	4.1
	북북서	NNW	4.5	4.7	4.7	5.1	4.2	3.4	3.1	4.7	5.8	6.2	4.6	4.4
북	N	4.2	5.2	5.4	6.0	4.4	3.7	3.8	3.6	6.9	7.1	3.8	3.1	
평균 풍속 (m/s) Mean Wind Speed for Wind Directions	북북동	NNE	1.4	1.7	1.4	1.3	1.2	1.1	1.1	1.1	1.3	1.4	1.4	1.3
	북동	NE	1.4	1.7	1.6	1.5	1.3	1.2	1.1	1.1	1.2	1.5	1.4	1.4
	동북동	ENE	1.4	1.5	1.4	1.6	1.2	1.2	1.0	1.1	1.2	1.3	1.3	1.4
	동	E	1.3	1.4	1.4	1.5	1.2	1.2	1.0	1.3	1.0	1.1	1.2	1.3
	동남동	ESE	1.2	1.3	1.3	1.5	1.3	1.2	1.2	1.2	1.0	1.0	1.1	1.1
	남동	SE	1.0	1.2	1.5	1.7	1.5	1.4	1.4	1.3	1.1	1.0	1.1	1.1
	남남동	SSE	1.3	1.3	1.7	1.7	1.6	1.5	1.4	1.4	1.4	1.0	1.0	1.2
	남	S	1.2	1.5	2.0	1.9	1.8	1.9	1.7	1.8	1.5	1.5	1.5	1.2
	남남서	SSW	1.6	2.3	2.7	2.8	2.5	1.9	1.9	1.9	1.5	2.0	1.8	1.8
	남서	SW	1.9	2.4	2.7	2.8	2.3	1.9	2.0	1.9	1.6	1.6	1.6	2.1
	서남서	WSW	2.7	2.7	2.6	2.5	2.1	1.5	1.4	1.4	1.3	1.5	2.1	2.3
	서	W	2.3	2.3	2.3	2.0	1.8	1.1	1.3	1.1	1.0	1.4	1.7	2.3
	서북서	WNW	2.0	1.9	1.9	1.7	1.6	1.0	1.1	0.9	1.0	1.1	1.5	1.9
	북서	NW	1.6	1.6	2.1	1.2	1.0	0.9	0.9	0.8	1.0	1.0	1.1	1.6
	북북서	NNW	1.3	1.4	1.5	1.1	0.9	1.0	1.0	0.9	1.2	1.2	1.1	1.3
	북	N	1.2	1.3	1.2	1.1	0.9	1.0	1.0	1.0	1.3	1.3	1.2	1.2
최대 평균 풍속 (m/s) Maximum Wind Speed for Wind Directions	북북동	NNE	3.7	4.0	4.3	3.7	3.3	3.1	2.7	2.7	4.0	4.1	3.6	3.3
	북동	NE	3.8	4.3	4.3	4.3	3.1	2.8	2.9	2.6	3.1	4.1	3.7	3.9
	동북동	ENE	3.8	4.0	4.3	5.0	3.4	3.0	2.5	3.4	3.2	3.3	4.2	4.2
	동	E	3.4	3.5	4.3	5.2	3.4	2.7	2.5	4.1	3.8	3.4	3.8	3.7
	동남동	ESE	3.1	3.6	3.5	4.1	3.7	3.3	2.9	4.1	2.9	2.5	3.3	2.5
	남동	SE	2.2	2.6	3.7	4.1	3.0	3.1	3.2	2.9	2.1	2.4	2.3	2.0
	남남동	SSE	2.2	2.1	3.6	3.7	3.4	3.3	3.2	3.1	2.8	1.7	1.8	1.6
	남	S	1.8	3.0	4.3	3.9	3.8	3.7	4.1	3.5	2.7	2.1	2.5	2.1
	남남서	SSW	3.3	4.8	6.2	7.1	6.3	4.9	5.5	5.5	3.8	4.2	3.9	3.6
	남서	SW	4.1	4.9	6.2	7.1	5.9	4.7	5.5	4.8	3.6	3.3	3.2	4.5
	서남서	WSW	7.2	7.0	7.3	7.4	7.6	4.1	3.9	3.8	3.3	4.4	5.9	6.4
	서	W	7.2	7.0	8.2	8.6	6.8	3.2	2.9	2.9	3.0	4.7	5.3	7.4
	서북서	WNW	6.8	6.0	6.4	7.1	6.8	2.5	2.6	2.2	3.3	4.3	6.1	7.0
	북서	NW	4.9	4.7	5.0	4.1	2.6	2.0	2.2	1.9	3.3	4.4	4.3	5.5
	북북서	NNW	4.9	5.0	5.3	4.2	3.6	2.4	2.7	3.4	4.7	5.1	4.2	4.9
	북	N	3.8	3.9	4.1	3.5	2.7	2.7	2.4	2.9	4.1	4.7	3.4	4.0

월별평년값  
MONTHLY NORMALS

264 함양군 Hamyanggun

요소 Element		월 Month	1	2	3	4	5	6	7	8	9	10	11	12
			JAN.	FEB.	MAR.	APR.	MAY	JUN.	JUL.	AUG.	SEP.	OCT.	NOV.	DEC.
평균 방향 빈도 수 의 백 분 비 (%)	정온	CALM	36.2	40.0	36.6	35.9	40.8	44.7	51.4	53.7	60.6	57.5	52.1	41.6
	북북동	NNE	0.4	0.9	1.5	1.6	1.7	2.1	1.9	1.6	1.5	1.1	0.8	0.3
	북동	NE	1.8	2.5	3.5	5.4	5.9	6.3	5.7	5.3	5.2	3.9	3.0	1.7
	동북동	ENE	4.6	4.3	5.4	7.7	6.9	7.6	6.8	7.6	6.2	6.6	4.9	3.4
	동	E	1.2	1.7	3.0	5.3	5.5	7.8	5.3	6.3	6.3	4.5	2.8	1.1
	동남동	ESE	0.4	0.4	1.1	1.9	2.5	4.2	2.7	3.3	3.4	2.4	0.9	0.3
	남동	SE	0.2	0.3	0.5	1.0	1.7	2.1	1.5	1.7	1.6	1.1	0.2	0.2
	남남동	SSE	0.1	0.2	0.4	0.6	0.7	1.2	0.9	0.8	1.0	0.4	0.2	0.1
	남	S	0.1	0.2	0.5	0.6	0.7	1.1	1.4	0.9	0.7	0.6	0.4	0.1
	남남서	SSW	1.0	1.0	1.7	2.2	1.8	2.3	2.2	1.9	1.6	1.6	1.4	0.9
	남서	SW	11.7	10.8	10.2	8.7	6.9	4.9	4.0	4.1	3.0	5.2	7.4	9.2
	서남서	WSW	25.6	20.9	17.1	14.6	11.2	6.5	5.3	4.6	4.1	8.5	14.5	22.5
	서	W	11.5	10.2	10.8	8.3	6.9	3.5	4.9	2.8	2.0	3.5	7.1	12.3
	서북서	WNW	3.3	3.2	3.6	3.1	2.8	1.5	3.1	2.4	0.8	1.5	2.3	4.1
	북서	NW	0.9	1.4	1.4	1.5	1.6	1.3	1.2	1.2	0.8	0.5	1.0	1.2
	북북서	NNW	0.6	1.0	1.5	1.0	1.2	2.0	1.0	1.0	0.7	0.5	0.6	0.7
북	N	0.4	0.8	1.0	0.9	1.1	1.2	0.8	1.0	0.7	0.5	0.5	0.4	
평균 속 도 (m/s)	북북동	NNE	0.9	1.1	1.2	1.4	1.4	1.3	1.1	1.2	1.4	1.1	1.2	1.1
	북동	NE	1.1	1.3	1.3	1.6	1.6	1.4	1.3	1.4	1.3	1.3	1.2	1.0
	동북동	ENE	1.1	1.1	1.2	1.4	1.3	1.3	1.2	1.2	1.2	1.2	1.2	1.1
	동	E	0.9	1.1	1.2	1.6	1.4	1.3	1.1	1.2	1.2	1.1	1.0	0.8
	동남동	ESE	1.0	1.3	1.4	1.6	1.6	1.4	1.2	1.3	1.2	1.0	0.9	1.0
	남동	SE	0.8	1.0	1.3	1.4	1.6	1.4	1.1	1.3	1.3	0.9	0.8	0.8
	남남동	SSE	0.8	0.9	1.3	1.4	1.4	1.5	1.2	1.3	1.0	0.9	1.1	1.2
	남	S	0.9	0.9	1.1	1.4	1.3	1.1	1.1	1.1	1.0	1.0	1.0	1.1
	남남서	SSW	2.0	1.9	1.9	1.8	1.6	1.2	1.4	1.2	1.1	1.3	1.7	1.7
	남서	SW	3.1	3.0	2.9	2.9	2.5	1.8	1.6	1.8	1.7	2.2	2.4	2.9
	서남서	WSW	3.2	3.1	3.3	3.2	3.0	2.0	2.1	2.0	2.0	2.6	2.9	3.1
	서	W	2.8	2.8	3.1	3.1	2.7	2.0	2.1	1.8	1.9	2.4	2.7	2.8
	서북서	WNW	2.7	2.5	3.1	2.8	2.7	1.8	1.9	1.9	1.5	2.1	2.3	2.6
	북서	NW	2.2	1.9	2.3	2.3	1.7	1.3	1.4	1.3	1.3	1.4	1.8	1.8
	북북서	NNW	1.2	1.4	1.5	1.4	1.1	1.1	0.9	1.0	1.1	1.2	1.6	1.7
	북	N	0.9	1.3	1.4	1.3	1.1	1.0	1.0	0.9	1.2	1.2	1.6	0.8
최 대 속 도 (m/s)	북북동	NNE	1.3	1.8	2.1	2.6	2.6	2.5	2.4	2.4	2.7	2.4	1.7	1.4
	북동	NE	2.2	3.2	2.9	4.1	4.1	3.6	3.3	3.5	3.0	3.4	2.9	1.8
	동북동	ENE	2.7	2.9	3.1	3.7	3.4	3.2	3.1	3.7	3.2	3.3	2.9	2.1
	동	E	1.7	2.0	3.1	3.9	3.7	3.2	2.8	3.6	3.0	2.7	2.5	1.3
	동남동	ESE	1.5	1.8	2.8	3.5	3.1	2.9	2.9	3.5	2.6	2.1	1.6	1.1
	남동	SE	1.0	1.4	1.7	2.8	3.6	2.5	2.3	3.2	2.4	1.5	0.9	1.0
	남남동	SSE	0.9	1.1	1.7	2.2	2.3	2.4	2.2	2.2	1.8	1.3	1.5	1.5
	남	S	1.1	1.1	1.5	2.2	2.2	2.0	2.3	2.1	1.6	1.5	1.2	1.1
	남남서	SSW	4.1	4.4	4.9	4.8	3.9	2.8	3.2	3.1	3.0	3.1	3.8	3.5
	남서	SW	6.1	6.1	6.2	6.3	6.1	4.6	4.1	4.8	4.9	4.9	5.4	5.8
	서남서	WSW	7.1	6.9	7.4	7.7	6.8	4.9	4.9	5.0	4.3	5.5	6.5	6.4
	서	W	6.0	6.3	7.3	6.6	6.3	4.0	4.1	3.6	3.4	4.7	5.6	6.0
	서북서	WNW	5.1	5.4	6.3	5.8	4.9	3.3	3.6	3.5	2.8	3.9	4.7	5.1
	북서	NW	4.2	4.1	4.7	4.4	3.6	2.7	2.4	2.8	2.8	2.1	3.6	3.3
	북북서	NNW	2.0	3.0	3.3	3.0	2.2	2.6	1.5	1.8	1.9	2.0	3.2	2.9
	북	N	1.2	2.7	2.7	2.7	2.2	1.7	1.6	1.4	2.5	2.1	2.2	1.0

월별평년값  
MONTHLY NORMALS

271 봉화 Bongwhoa

요소 Element		월 Month	1	2	3	4	5	6	7	8	9	10	11	12
			JAN.	FEB.	MAR.	APR.	MAY	JUN.	JUL.	AUG.	SEP.	OCT.	NOV.	DEC.
평균 방향 빈도 수 의 백 분 비 (%)	정온	CALM	25.2	24.7	22.3	20.5	20.6	22.3	28.1	29.1	26.4	28.1	29.6	27.2
	북북동	NNE	2.8	3.1	2.7	2.8	3.1	3.8	4.7	4.9	5.1	3.7	2.9	2.6
	북동	NE	1.5	1.8	2.2	2.4	2.4	3.0	3.1	3.6	4.4	2.9	1.9	1.4
	동북동	ENE	1.1	1.1	1.6	1.7	1.6	2.0	1.8	2.2	2.8	1.6	1.4	0.8
	동	E	0.8	0.9	1.8	2.0	2.0	2.2	2.2	2.8	3.0	1.6	1.3	0.6
	동남동	ESE	1.1	1.4	2.3	3.2	2.8	3.7	2.6	3.4	3.5	2.4	1.7	0.9
	남동	SE	2.8	3.3	4.4	5.3	5.0	6.7	4.7	5.7	5.1	3.8	3.3	3.0
	남남동	SSE	7.7	6.7	6.3	6.8	7.5	8.3	7.3	7.7	7.0	6.5	6.7	7.7
	남	S	5.3	4.6	4.4	4.5	4.8	6.0	5.7	5.2	4.6	4.6	5.1	5.1
	남남서	SSW	4.1	4.7	5.1	5.2	6.1	6.1	6.8	4.7	4.2	4.5	4.7	4.4
	남서	SW	3.7	4.6	5.6	6.0	6.1	5.3	6.5	4.7	3.8	4.1	4.0	3.8
	서남서	WSW	2.4	2.9	3.3	3.2	3.4	3.1	3.4	2.4	1.9	2.7	2.7	2.3
	서	W	4.9	5.2	5.1	4.9	3.9	2.3	2.7	1.9	1.7	2.7	3.8	4.5
	서북서	WNW	7.9	7.0	7.0	6.4	4.9	3.1	3.0	2.6	2.7	3.8	5.2	8.1
	북서	NW	10.1	9.7	8.1	7.6	7.4	6.1	4.4	4.8	6.4	7.3	7.2	9.4
	북북서	NNW	11.5	11.0	10.9	11.7	12.0	10.4	7.1	8.5	11.3	13.1	11.9	11.4
북	N	7.2	7.2	6.8	5.8	6.6	5.7	6.1	5.8	6.2	6.7	6.7	6.7	
평균 속 도 (m/s)	북북동	NNE	1.2	1.2	1.4	1.4	1.3	1.3	1.1	1.2	1.4	1.4	1.2	1.2
	북동	NE	1.3	1.5	1.6	1.8	1.5	1.4	1.4	1.4	1.7	1.7	1.3	1.2
	동북동	ENE	1.4	1.4	1.7	1.7	1.6	1.6	1.5	1.5	1.8	1.6	1.4	1.1
	동	E	1.3	1.4	1.6	1.8	1.7	1.6	1.5	1.7	1.7	1.6	1.4	1.1
	동남동	ESE	1.2	1.5	1.6	1.8	1.6	1.6	1.5	1.6	1.7	1.6	1.2	1.1
	남동	SE	1.2	1.3	1.5	1.6	1.6	1.5	1.4	1.6	1.5	1.5	1.2	1.1
	남남동	SSE	1.3	1.4	1.5	1.6	1.6	1.6	1.4	1.4	1.4	1.4	1.3	1.3
	남	S	1.4	1.6	1.7	1.9	1.9	1.8	1.5	1.5	1.5	1.6	1.5	1.4
	남남서	SSW	1.8	2.0	2.1	2.3	2.2	1.9	1.7	1.6	1.6	1.8	1.7	1.7
	남서	SW	2.0	2.1	2.3	2.4	2.2	1.9	1.7	1.6	1.6	1.8	1.9	1.9
	서남서	WSW	1.8	1.9	2.1	2.2	2.0	1.6	1.5	1.4	1.4	1.6	1.8	1.8
	서	W	2.1	1.9	2.1	2.1	2.0	1.5	1.4	1.3	1.3	1.6	1.8	2.0
	서북서	WNW	2.1	2.0	2.1	2.1	1.9	1.5	1.4	1.3	1.2	1.5	1.8	2.1
	북서	NW	2.1	2.0	1.8	1.7	1.5	1.2	1.1	1.1	1.1	1.3	1.6	1.9
	북북서	NNW	1.8	1.7	1.6	1.4	1.3	1.1	1.1	1.0	1.1	1.2	1.4	1.7
	북	N	1.4	1.4	1.4	1.3	1.3	1.1	1.0	1.1	1.3	1.3	1.2	1.4
최 대 속 도 (m/s)	북북동	NNE	3.0	2.7	3.5	3.7	3.3	3.1	3.2	3.6	4.7	4.4	3.0	2.8
	북동	NE	2.9	3.0	3.8	4.2	3.6	3.5	3.3	3.8	4.9	4.4	3.0	2.4
	동북동	ENE	2.5	2.5	3.4	3.6	3.4	3.1	3.2	3.2	3.9	3.3	2.8	1.8
	동	E	2.5	2.3	3.3	3.7	3.6	3.1	3.2	3.3	3.5	3.1	2.6	1.8
	동남동	ESE	2.4	2.7	3.5	4.1	3.8	3.7	3.4	3.4	3.6	3.4	2.6	1.8
	남동	SE	2.5	3.1	3.7	4.1	3.9	3.8	3.3	3.7	3.6	3.4	2.8	2.5
	남남동	SSE	3.1	3.2	3.9	4.1	4.5	5.2	3.6	3.7	3.3	3.3	3.1	3.2
	남	S	3.2	3.4	3.8	4.2	3.9	5.4	3.3	3.5	3.2	3.3	3.4	3.3
	남남서	SSW	3.7	3.8	4.1	4.4	4.2	3.5	3.5	3.2	3.2	3.5	3.5	3.6
	남서	SW	3.9	3.8	4.3	4.4	4.1	3.5	3.3	3.3	3.1	3.5	3.6	3.8
	서남서	WSW	3.5	3.6	3.8	4.1	3.8	3.1	2.8	2.6	2.6	3.0	3.5	3.2
	서	W	4.2	3.9	4.1	4.4	4.1	2.7	2.6	2.5	2.6	3.4	3.9	4.1
	서북서	WNW	4.9	4.5	4.5	4.8	4.2	3.1	2.9	2.7	2.9	3.9	4.6	5.0
	북서	NW	5.5	5.2	5.2	4.9	4.7	3.5	3.0	2.9	3.0	4.2	4.7	5.3
	북북서	NNW	6.0	5.3	5.5	5.2	4.9	3.4	3.1	3.5	3.7	4.1	4.8	5.5
	북	N	4.6	4.7	4.4	4.2	4.2	3.6	2.9	3.5	4.6	4.2	4.0	4.6

월별평년값  
MONTHLY NORMALS

272 영주 Yeongju

요소 Element		월 Month	1	2	3	4	5	6	7	8	9	10	11	12
			JAN.	FEB.	MAR.	APR.	MAY	JUN.	JUL.	AUG.	SEP.	OCT.	NOV.	DEC.
평균 풍향 빈도 (%) Percentage Frequency for Wind Directions	정온	CALM	7.6	7.3	7.4	7.7	9.3	14.1	19.2	19.3	14.6	10.9	10.3	9.0
	북북동	NNE	1.2	1.2	1.3	1.6	1.7	2.8	4.1	3.5	2.1	1.3	1.1	1.1
	북동	NE	1.1	1.1	1.4	1.9	1.8	2.4	3.2	2.4	1.8	1.3	1.2	0.9
	동북동	ENE	0.9	1.0	1.7	1.9	2.0	1.9	2.6	2.3	1.7	1.4	1.1	1.0
	동	E	0.9	1.2	1.9	2.2	2.2	2.4	2.5	2.5	1.9	1.7	1.5	1.2
	동남동	ESE	2.1	2.8	3.6	4.6	4.8	5.3	5.4	4.8	4.3	4.0	3.5	2.6
	남동	SE	5.9	6.3	6.9	7.6	8.7	9.3	7.7	7.5	7.4	7.5	7.1	6.1
	남남동	SSE	5.8	5.6	6.6	7.4	8.2	9.1	8.6	8.2	7.5	7.0	6.4	6.0
	남	S	2.7	2.7	3.3	4.4	4.6	5.4	4.6	4.8	4.0	3.7	3.1	2.4
	남남서	SSW	0.8	0.8	1.2	1.9	2.0	2.3	2.3	2.0	2.0	1.4	1.1	0.9
	남서	SW	0.4	0.6	0.8	1.0	1.2	1.8	2.1	1.5	1.3	1.2	0.9	0.7
	서남서	WSW	0.6	0.7	1.0	1.1	1.5	1.5	1.6	1.6	1.5	1.1	1.1	0.9
	서	W	6.2	5.9	5.4	5.1	4.6	4.2	3.7	3.7	4.3	5.0	6.5	6.5
	서북서	WNW	28.8	28.5	24.5	19.3	16.3	11.2	10.1	10.6	12.9	15.6	21.9	29.0
	북서	NW	26.7	24.9	23.9	22.6	21.1	15.4	14.1	14.9	19.3	23.8	23.2	24.2
	북북서	NNW	6.1	7.1	6.7	7.1	7.6	7.7	5.5	7.2	10.2	10.5	8.1	6.1
북	N	2.2	2.3	2.3	2.7	2.5	3.3	2.8	3.1	3.4	2.6	1.9	1.6	
평균 풍속 (m/s) Mean Wind Speed for Wind Directions	북북동	NNE	1.6	1.5	1.4	1.4	1.3	1.3	1.2	1.2	1.3	1.3	1.3	1.5
	북동	NE	1.4	1.4	1.5	1.4	1.4	1.3	1.2	1.2	1.4	1.3	1.3	1.4
	동북동	ENE	1.3	1.3	1.5	1.6	1.5	1.4	1.3	1.3	1.3	1.4	1.2	1.3
	동	E	1.3	1.4	1.5	1.7	1.4	1.5	1.4	1.5	1.5	1.4	1.1	1.2
	동남동	ESE	1.5	1.6	1.8	1.9	1.8	1.8	1.5	1.6	1.6	1.6	1.4	1.3
	남동	SE	1.5	1.6	1.9	2.0	1.9	1.8	1.6	1.6	1.6	1.6	1.5	1.5
	남남동	SSE	1.4	1.5	1.8	1.9	1.9	1.8	1.7	1.5	1.5	1.5	1.4	1.3
	남	S	1.3	1.5	1.7	2.1	2.0	1.9	1.7	1.6	1.4	1.4	1.3	1.3
	남남서	SSW	1.3	1.5	1.7	2.0	1.8	1.6	1.6	1.4	1.3	1.3	1.2	1.2
	남서	SW	1.4	1.5	1.9	1.9	1.7	1.4	1.5	1.3	1.2	1.2	1.3	1.1
	서남서	WSW	1.7	2.0	2.0	2.0	1.8	1.4	1.3	1.4	1.4	1.4	1.7	1.7
	서	W	3.5	3.4	3.1	3.0	2.4	1.9	1.7	1.6	1.8	2.4	2.8	3.6
	서북서	WNW	4.5	4.2	3.8	3.5	3.0	2.3	1.9	1.8	2.1	2.7	3.4	4.4
	북서	NW	3.9	3.6	3.5	3.3	2.8	2.0	1.9	1.7	1.8	2.3	2.8	3.7
	북북서	NNW	2.3	2.2	2.0	2.0	1.8	1.5	1.3	1.3	1.5	1.7	1.8	2.2
	북	N	1.8	1.5	1.4	1.5	1.3	1.2	1.1	1.1	1.2	1.4	1.4	1.6
최대 평균 풍속 (m/s) Maximum Wind Speed for Wind Directions	북북동	NNE	3.0	2.5	2.8	3.0	2.6	2.9	2.8	2.8	3.0	2.6	2.3	2.6
	북동	NE	2.7	2.3	3.1	3.0	2.7	3.1	2.8	2.8	3.0	2.7	2.3	2.3
	동북동	ENE	2.1	2.1	3.2	3.4	3.0	2.8	2.9	2.6	2.8	2.8	2.4	2.1
	동	E	2.0	2.3	2.9	3.3	3.0	2.9	2.7	3.2	3.0	2.7	2.3	2.1
	동남동	ESE	2.9	3.2	3.7	4.2	3.9	4.0	3.4	3.7	3.5	3.5	3.0	2.6
	남동	SE	3.3	3.5	4.2	4.9	4.8	4.3	3.6	3.8	3.7	3.6	3.6	3.1
	남남동	SSE	3.2	3.5	4.5	5.1	4.7	4.3	4.1	3.8	3.5	3.4	3.1	2.9
	남	S	2.7	3.2	4.3	5.1	4.6	4.0	3.9	3.7	3.2	3.1	2.8	2.5
	남남서	SSW	2.3	2.6	3.6	4.2	3.8	3.5	3.8	3.0	2.9	2.4	2.2	2.0
	남서	SW	2.0	2.6	3.5	3.8	3.8	2.8	3.3	2.8	2.2	2.4	2.4	1.8
	서남서	WSW	3.2	3.2	3.9	3.9	3.7	2.6	2.6	2.7	2.6	2.7	3.2	3.2
	서	W	7.7	7.2	7.1	7.2	5.7	4.6	3.8	4.2	4.9	6.3	6.8	7.7
	서북서	WNW	10.5	9.8	9.4	9.1	8.3	6.3	5.7	5.3	6.7	8.3	9.7	10.5
	북서	NW	9.7	9.1	9.1	9.5	8.7	6.6	5.8	5.6	6.3	7.7	8.4	9.3
	북북서	NNW	6.2	5.7	5.3	5.7	5.5	4.3	3.4	3.8	4.0	4.5	5.1	5.6
	북	N	4.1	3.5	3.0	3.1	2.9	2.7	2.5	2.6	3.1	3.1	2.9	3.4

월별평년값  
MONTHLY NORMALS

273 문경 Mungyeong

요소 Element		월 Month	1	2	3	4	5	6	7	8	9	10	11	12	
			JAN.	FEB.	MAR.	APR.	MAY	JUN.	JUL.	AUG.	SEP.	OCT.	NOV.	DEC.	
평균 방향 빈도 수 의 백 분 비 (%)	Percentage Frequency for Wind Directions	정온 CALM	11.4	12.0	9.2	9.4	11.0	15.1	23.5	24.8	21.4	16.2	14.0	12.9	
		북북동 NNE	1.1	1.0	0.8	0.6	0.6	0.8	1.5	1.2	0.7	0.7	0.7	0.7	0.7
		북동 NE	0.6	0.6	0.9	0.9	1.0	1.1	1.8	1.9	1.6	1.5	1.5	1.5	0.9
		동북동 ENE	1.9	1.9	3.1	3.3	3.4	4.0	4.4	3.8	4.2	3.0	2.4	2.2	
		동 E	3.0	3.2	4.4	6.6	7.3	8.2	7.9	7.7	6.7	5.7	4.5	3.5	
		동남동 ESE	4.0	5.3	6.3	8.3	9.2	11.1	9.7	10.1	8.7	7.6	6.8	5.0	
		남동 SE	2.2	2.9	4.6	5.6	6.4	8.3	6.9	7.6	6.3	4.1	3.6	2.3	
		남남동 SSE	1.0	1.4	2.2	2.7	3.2	4.5	3.4	3.5	3.0	1.9	1.6	0.8	
		남 S	0.4	0.4	0.7	0.9	1.1	1.7	1.7	1.7	1.3	0.9	0.6	0.4	
		남남서 SSW	0.3	0.4	0.5	0.5	0.7	0.9	0.9	0.9	0.7	0.6	0.3	0.3	
		남서 SW	0.7	0.8	0.9	0.7	0.9	0.7	0.9	0.6	0.6	0.6	0.5	0.8	
		서남서 WSW	2.3	2.1	2.3	2.1	2.0	1.3	1.6	1.1	1.1	1.4	1.7	2.1	
		서 W	9.6	10.2	9.2	8.6	7.6	5.1	4.5	3.4	3.7	5.8	8.0	10.1	
		서북서 WNW	26.1	24.6	23.1	20.0	18.8	12.6	10.5	9.9	12.2	18.4	21.9	25.6	
		북서 NW	19.5	18.4	16.5	16.2	16.8	14.8	12.8	12.9	16.5	18.8	18.7	18.5	
		북북서 NNW	6.0	5.3	5.8	5.7	5.6	5.1	4.0	4.3	5.6	5.7	5.9	6.1	
북 N	6.5	6.0	6.0	4.6	4.5	4.8	4.0	4.8	5.7	7.0	7.2	7.8			
평균 속 도 (m/s)	Mean Wind Speed for Wind Directions	북북동 NNE	1.3	1.3	1.3	1.4	1.1	1.0	1.0	1.0	1.0	1.1	0.9	1.2	
		북동 NE	1.0	1.0	1.2	1.2	1.0	1.0	1.0	1.0	1.1	1.0	1.0	1.0	
		동북동 ENE	1.1	1.2	1.3	1.3	1.2	1.2	1.1	1.1	1.1	1.2	1.0	1.0	
		동 E	1.3	1.4	1.7	1.9	1.6	1.6	1.4	1.4	1.4	1.4	1.3	1.2	
		동남동 ESE	1.4	1.6	1.8	2.1	1.8	1.8	1.5	1.6	1.6	1.6	1.5	1.3	
		남동 SE	1.3	1.5	1.9	1.9	1.7	1.7	1.5	1.5	1.5	1.6	1.5	1.3	
		남남동 SSE	1.3	1.5	1.7	1.7	1.6	1.5	1.4	1.4	1.4	1.4	1.3	1.3	
		남 S	1.0	1.5	1.3	1.4	1.3	1.3	1.3	1.2	1.3	1.2	1.1	1.2	
		남남서 SSW	1.3	1.5	1.5	1.7	1.4	1.2	1.2	1.1	1.1	1.2	1.1	1.0	
		남서 SW	1.6	1.6	1.7	1.8	1.6	1.3	1.3	1.3	1.1	1.5	1.5	1.3	
		서남서 WSW	1.8	1.9	2.0	2.1	1.9	1.4	1.4	1.3	1.4	1.4	1.8	1.8	
		서 W	2.5	2.5	2.6	2.5	2.2	1.5	1.4	1.4	1.3	1.9	2.1	2.5	
		서북서 WNW	2.7	2.5	2.6	2.4	2.0	1.5	1.3	1.3	1.3	1.8	2.2	2.6	
		북서 NW	2.4	2.3	2.2	2.1	1.8	1.4	1.2	1.2	1.4	1.8	2.0	2.3	
		북북서 NNW	2.1	2.0	1.9	1.7	1.5	1.3	1.1	1.1	1.3	1.5	1.8	1.9	
		북 N	1.5	1.5	1.5	1.5	1.3	1.1	1.1	1.0	1.0	1.2	1.3	1.6	
평균 최 대 속 도 (m/s)	Maximum Wind Speed for Wind Directions	북북동 NNE	2.4	2.3	2.2	2.3	1.6	1.6	1.9	1.7	1.8	1.7	1.7	1.9	
		북동 NE	1.5	1.6	1.9	2.2	1.6	1.6	1.7	1.9	2.0	1.5	1.6	1.8	
		동북동 ENE	1.9	2.2	2.7	2.9	2.6	2.7	2.6	2.7	2.5	2.3	1.8	2.1	
		동 E	2.7	3.0	3.9	4.6	3.9	3.9	3.6	3.8	3.3	3.5	3.0	2.5	
		동남동 ESE	3.0	3.6	4.2	5.2	4.5	4.2	3.9	4.2	3.9	3.8	3.6	2.7	
		남동 SE	2.4	3.0	3.9	4.3	3.7	3.5	3.1	3.5	3.3	3.3	3.1	2.4	
		남남동 SSE	2.1	2.5	3.3	3.2	3.1	2.8	2.5	2.6	2.6	2.4	2.2	2.0	
		남 S	1.4	2.0	2.2	2.5	2.2	2.3	2.2	1.9	1.9	1.8	1.6	1.6	
		남남서 SSW	1.8	2.0	2.2	2.4	2.2	1.9	1.9	1.8	1.6	1.7	1.5	1.5	
		남서 SW	2.5	2.4	2.7	2.7	2.8	2.0	2.1	2.1	1.8	2.2	2.3	2.2	
		서남서 WSW	3.1	3.3	3.8	4.3	3.8	2.7	2.7	2.3	2.5	2.6	3.1	3.1	
		서 W	5.8	5.6	5.8	6.1	5.2	3.6	3.4	3.1	3.4	4.6	5.2	5.7	
		서북서 WNW	7.0	6.5	7.1	6.6	5.9	4.3	3.8	3.8	4.4	5.8	6.3	6.7	
		북서 NW	6.4	6.4	6.4	5.7	5.2	4.1	3.7	3.5	4.1	5.7	5.8	6.2	
		북북서 NNW	5.0	4.4	4.8	4.2	4.0	3.3	3.1	3.0	3.4	4.1	4.9	4.9	
		북 N	3.0	3.0	3.1	3.2	2.5	2.3	2.1	2.1	2.6	2.7	2.7	3.4	

월별평년값  
MONTHLY NORMALS

276 청송군 Cheongsonggun

요소 Element		월 Month	1	2	3	4	5	6	7	8	9	10	11	12
			JAN.	FEB.	MAR.	APR.	MAY	JUN.	JUL.	AUG.	SEP.	OCT.	NOV.	DEC.
풍향빈도 의 수치 의 백 분 비 (%)	정온	CALM	39.3	39.2	36.1	33.0	34.6	37.0	42.2	46.0	49.0	49.0	47.3	36.6
	북북동	NNE	2.5	1.5	2.5	2.3	1.9	2.5	1.6	1.5	2.3	1.2	0.6	0.1
	북동	NE	0.8	1.3	1.9	2.5	2.1	3.0	1.9	2.6	3.2	2.5	1.1	0.4
	동북동	ENE	0.7	1.5	2.3	3.1	2.8	3.9	3.3	3.2	4.5	3.5	1.7	0.7
	동	E	2.0	3.7	6.2	7.8	8.7	11.3	8.7	8.0	6.1	4.4	3.9	2.4
	동남동	ESE	0.9	2.8	5.4	7.1	9.4	12.1	7.7	6.7	6.3	4.0	2.8	1.4
	남동	SE	0.3	0.6	0.8	1.8	2.0	2.9	2.5	2.9	2.3	1.7	1.1	1.0
	남남동	SSE	0.1	0.4	0.2	0.2	0.5	0.5	0.6	0.9	0.6	0.5	0.3	0.3
	남	S	0.1	0.2	0.4	0.7	0.8	0.7	1.1	0.8	0.5	0.3	0.1	0.1
	남남서	SSW	0.2	0.6	0.7	1.3	1.7	1.7	2.0	2.2	0.8	0.7	0.5	0.2
	남서	SW	2.6	2.7	2.8	2.8	2.7	2.2	2.9	2.8	2.4	2.8	2.3	2.9
	서남서	WSW	13.9	13.2	10.2	10.2	9.2	4.6	6.4	5.6	5.3	8.3	9.9	14.9
	서	W	25.0	22.1	17.4	15.1	12.6	6.2	10.0	7.5	6.3	10.5	17.7	27.4
	서북서	WNW	5.1	5.4	5.4	4.3	3.8	3.9	3.8	3.5	4.2	5.3	6.6	6.6
	북서	NW	1.1	2.0	2.4	2.7	2.7	2.9	2.2	2.5	2.8	3.2	2.9	4.0
	북북서	NNW	1.3	1.0	1.6	1.8	2.0	2.5	1.5	1.6	1.6	1.1	0.8	0.8
북	N	4.0	1.7	3.9	3.2	2.4	2.3	1.6	1.8	1.9	1.1	0.3	0.2	
평균 풍속 (m/s)	북북동	NNE	1.7	1.5	1.5	1.7	1.5	1.3	1.5	1.5	1.5	1.6	1.4	1.3
	북동	NE	1.5	1.2	1.7	1.8	1.5	1.5	1.4	1.7	1.6	1.8	1.3	1.0
	동북동	ENE	1.1	1.4	1.5	1.8	1.6	1.5	1.4	1.6	1.7	1.6	1.1	1.0
	동	E	0.8	1.1	1.4	1.7	1.6	1.8	1.5	1.6	1.6	1.4	1.2	0.9
	동남동	ESE	0.8	1.4	1.5	1.8	1.6	1.9	1.7	1.6	1.6	1.3	1.3	1.0
	남동	SE	1.3	1.4	1.5	1.6	1.6	1.6	1.5	1.5	1.3	1.1	1.2	1.0
	남남동	SSE	0.8	1.2	1.6	1.0	1.0	1.5	1.4	1.2	1.1	1.0	0.8	0.9
	남	S	0.9	1.4	1.1	1.4	1.3	1.1	1.3	1.1	1.0	1.0	0.9	0.8
	남남서	SSW	0.9	1.0	1.1	1.3	1.2	1.1	1.4	1.2	1.0	0.9	0.9	0.8
	남서	SW	2.6	2.3	2.2	2.0	1.8	1.5	1.5	1.5	1.1	1.4	1.6	2.1
	서남서	WSW	2.6	2.5	2.6	2.4	2.4	1.7	1.7	1.6	1.3	1.7	2.1	2.3
	서	W	2.5	2.7	2.6	2.8	2.4	1.8	1.7	1.7	1.4	1.7	2.3	2.6
	서북서	WNW	2.1	2.2	2.3	2.2	1.8	1.5	1.5	1.3	1.4	1.5	1.8	2.2
	북서	NW	1.8	1.4	1.7	1.8	1.6	1.4	1.3	1.1	1.2	1.4	1.6	1.5
	북북서	NNW	1.6	1.4	1.7	1.9	1.5	1.3	1.3	1.2	1.4	1.4	1.4	1.9
	북	N	1.4	1.2	1.6	1.5	1.3	1.2	1.2	1.3	1.3	1.5	1.7	1.6
최대 풍속 (m/s)	북북동	NNE	3.1	2.3	2.9	3.4	3.3	2.9	2.8	3.0	3.0	3.1	2.1	1.4
	북동	NE	2.5	2.0	3.8	3.9	3.5	3.0	3.1	3.1	3.8	3.5	2.7	1.8
	동북동	ENE	1.9	3.0	3.5	4.4	3.7	3.4	3.0	3.6	4.0	3.7	2.6	1.6
	동	E	1.9	3.4	4.0	5.1	4.6	4.3	4.1	4.6	4.3	3.5	2.9	2.0
	동남동	ESE	1.4	3.7	4.4	5.2	4.9	4.8	4.3	4.0	4.4	4.0	3.0	2.0
	남동	SE	1.8	2.2	2.5	3.9	3.7	3.9	3.3	3.1	2.6	2.3	2.0	1.1
	남남동	SSE	0.9	1.7	2.1	1.3	2.0	2.0	2.3	2.0	1.7	1.4	1.6	1.0
	남	S	1.0	3.4	1.3	2.4	2.1	1.6	2.0	2.0	1.4	1.3	0.9	0.9
	남남서	SSW	1.1	1.6	1.6	2.2	2.2	1.9	2.5	2.2	1.6	1.3	1.6	1.2
	남서	SW	5.3	4.9	4.9	5.1	4.4	3.5	3.3	3.5	2.8	3.2	3.9	4.9
	서남서	WSW	7.0	6.9	7.7	6.6	6.7	4.2	4.0	4.3	3.3	5.4	6.8	6.3
	서	W	7.8	7.5	7.2	7.2	6.9	4.4	4.2	4.0	4.2	5.8	6.9	8.3
	서북서	WNW	5.3	5.0	5.4	5.1	4.2	3.6	2.9	2.7	3.1	3.7	4.6	5.0
	북서	NW	2.8	2.8	4.0	3.3	3.2	3.0	2.6	2.3	2.6	2.9	3.1	2.9
	북북서	NNW	2.4	2.4	3.1	3.6	2.8	2.6	2.6	2.4	2.9	2.2	2.2	2.5
	북	N	2.8	2.3	3.1	2.9	2.8	2.7	2.4	2.8	2.6	2.9	2.2	2.1

월별평년값  
MONTHLY NORMALS

277 영덕 Yeongdeok

요소 Element		월 Month	1	2	3	4	5	6	7	8	9	10	11	12
			JAN.	FEB.	MAR.	APR.	MAY	JUN.	JUL.	AUG.	SEP.	OCT.	NOV.	DEC.
평균 방향 빈도 (%) Percentage Frequency for Wind Directions	정온	CALM	4.6	4.8	5.1	5.1	5.2	7.5	10.0	12.9	11.1	6.4	5.1	4.4
	북북동	NNE	3.4	5.7	7.6	9.2	9.5	12.4	10.6	13.2	14.6	9.3	5.5	2.8
	북동	NE	2.0	3.8	5.8	6.5	6.2	8.7	7.4	8.1	7.3	4.8	3.5	1.8
	동북동	ENE	1.2	1.7	2.8	3.5	4.0	4.9	3.7	4.0	3.7	2.7	1.9	1.0
	동	E	0.9	1.4	2.5	2.5	2.7	3.6	2.6	3.0	2.8	2.3	1.6	1.4
	동남동	ESE	0.7	0.9	1.8	2.1	2.0	2.2	1.9	1.7	1.6	1.7	1.1	1.1
	남동	SE	1.4	2.3	3.7	4.9	5.6	6.1	5.2	5.0	4.6	4.3	3.2	1.9
	남남동	SSE	5.2	6.8	9.3	11.4	12.1	13.1	11.1	11.4	12.9	14.8	11.1	6.9
	남	S	6.0	8.4	11.2	11.9	14.0	13.4	13.5	11.7	11.9	13.9	11.7	8.0
	남남서	SSW	4.0	4.5	5.2	6.1	6.9	6.0	7.2	5.5	4.6	5.8	6.0	4.7
	남서	SW	4.5	4.8	4.6	4.2	4.3	3.2	5.0	3.4	2.8	3.7	5.4	4.9
	서남서	WSW	13.3	10.8	9.9	8.6	7.0	3.7	5.3	4.1	2.9	6.0	10.8	13.3
	서	W	24.5	19.9	13.4	9.8	8.1	4.5	6.0	4.4	3.6	8.2	15.3	23.4
	서북서	WNW	15.6	12.4	7.7	6.3	5.1	3.1	3.1	2.8	3.0	5.7	9.6	14.7
	북서	NW	6.8	5.4	3.1	2.7	2.1	1.8	1.5	1.4	1.9	2.8	3.4	5.1
	북북서	NNW	2.3	2.1	1.6	1.4	1.3	1.4	1.3	1.4	1.8	2.1	1.6	1.9
북	N	3.7	4.2	4.8	4.1	3.9	4.5	4.5	5.9	9.1	5.8	3.4	2.7	
평균 풍속 (m/s) Mean Wind Speed for Wind Directions	북북동	NNE	2.9	3.4	3.9	4.0	3.2	3.0	2.7	3.1	3.7	3.5	3.1	2.5
	북동	NE	2.4	2.7	3.6	3.4	3.0	2.9	2.6	2.7	3.1	2.9	2.5	2.1
	동북동	ENE	2.0	2.4	2.7	2.7	2.5	2.3	2.1	2.1	2.4	2.3	2.0	1.9
	동	E	1.8	2.1	2.4	2.6	2.3	2.2	1.9	2.0	2.2	2.0	1.9	1.6
	동남동	ESE	1.3	1.8	2.1	2.3	1.8	1.9	1.7	1.9	1.9	1.9	1.6	1.3
	남동	SE	1.3	1.7	2.1	2.4	2.0	1.9	1.7	1.8	1.6	1.7	1.5	1.4
	남남동	SSE	1.6	1.7	1.9	2.3	2.0	1.8	1.6	1.6	1.6	1.8	1.8	1.7
	남	S	1.6	1.7	1.9	2.1	1.9	1.7	1.7	1.5	1.5	1.7	1.8	1.7
	남남서	SSW	1.7	1.7	1.9	2.0	1.8	1.5	1.6	1.5	1.3	1.5	1.7	1.7
	남서	SW	2.0	1.9	2.0	2.3	2.1	1.6	1.7	1.5	1.4	1.7	2.0	1.9
	서남서	WSW	3.0	2.8	3.0	3.0	2.7	2.0	2.1	1.9	1.8	2.3	2.6	2.9
	서	W	3.7	3.6	3.5	3.5	3.1	2.4	2.1	2.1	2.1	2.7	3.4	3.8
	서북서	WNW	3.7	3.5	3.5	3.3	2.8	2.2	2.0	2.0	1.9	2.6	3.2	3.6
	북서	NW	2.8	2.7	2.6	2.3	2.0	1.7	1.6	1.6	1.6	2.1	2.5	2.9
	북북서	NNW	2.2	2.2	2.3	2.0	1.7	1.6	1.5	1.4	1.7	2.1	2.0	2.2
	북	N	2.4	2.6	3.0	2.8	2.3	2.2	2.0	2.1	2.8	2.9	2.6	2.2
최대 평균 풍속 (m/s) Maximum Wind Speed for Wind Directions	북북동	NNE	6.9	7.7	9.0	9.5	8.1	7.4	7.1	8.0	10.0	9.1	7.5	6.2
	북동	NE	5.4	6.3	8.3	8.4	7.3	6.9	6.9	6.7	7.5	6.7	6.0	4.4
	동북동	ENE	3.8	4.5	5.1	5.6	5.2	4.7	4.5	4.3	4.9	4.6	4.2	3.5
	동	E	3.1	3.8	4.4	4.7	4.6	4.1	3.8	3.7	4.4	4.0	3.5	2.9
	동남동	ESE	2.3	3.3	4.1	4.4	3.7	3.7	4.0	3.7	3.7	3.6	2.8	2.3
	남동	SE	2.4	3.7	4.6	5.3	4.7	4.5	4.4	4.8	4.2	3.4	3.2	2.7
	남남동	SSE	2.9	3.9	4.8	5.3	4.6	4.5	4.3	4.4	4.3	3.7	3.8	3.2
	남	S	3.4	3.9	4.8	5.2	4.8	4.4	4.5	4.2	4.2	3.8	4.1	3.6
	남남서	SSW	3.4	3.9	4.6	4.7	4.5	3.6	4.2	3.6	3.4	3.5	3.7	3.5
	남서	SW	4.4	4.4	4.8	5.5	4.5	3.8	4.2	3.8	3.3	3.9	4.5	4.6
	서남서	WSW	7.7	6.9	7.4	7.8	6.3	4.7	4.6	4.4	4.6	6.1	7.2	7.2
	서	W	9.9	8.9	8.8	8.4	7.7	5.8	5.1	5.0	5.3	7.2	8.5	9.8
	서북서	WNW	8.7	8.1	7.7	7.4	6.9	5.4	4.5	4.5	4.8	6.5	7.7	8.7
	북서	NW	6.5	5.9	5.6	5.0	4.5	3.4	3.4	3.2	3.7	5.0	5.6	6.4
	북북서	NNW	4.6	4.5	4.6	4.4	3.4	3.0	2.7	3.1	4.0	4.8	4.0	4.6
	북	N	5.7	6.0	6.9	7.1	5.8	5.3	5.1	6.2	7.7	7.4	6.1	4.8

월별평년값  
MONTHLY NORMALS

278 의성 Uiseong

요소 Element		월 Month	1	2	3	4	5	6	7	8	9	10	11	12
			JAN.	FEB.	MAR.	APR.	MAY	JUN.	JUL.	AUG.	SEP.	OCT.	NOV.	DEC.
평균 방향 빈도 (%) Percentage Frequency for Wind Directions	정온	CALM	46.2	40.0	30.9	26.7	28.5	30.0	37.4	38.9	41.3	46.8	46.7	46.8
	북북동	NNE	1.9	2.6	4.0	4.7	4.4	4.0	3.3	4.3	5.2	3.6	3.2	2.2
	북동	NE	2.3	2.8	4.1	4.7	4.5	5.6	4.9	5.9	7.0	4.7	3.7	2.3
	동북동	ENE	2.0	2.3	3.5	4.1	3.9	4.6	4.5	5.4	6.2	4.4	2.7	1.8
	동	E	1.3	1.8	2.9	2.9	2.5	2.9	2.3	3.7	3.6	2.4	1.3	1.1
	동남동	ESE	0.8	0.9	1.1	1.6	1.3	1.8	1.3	1.9	1.4	1.0	0.9	0.8
	남동	SE	0.6	0.9	1.4	1.4	1.7	2.0	1.9	1.9	1.4	1.0	0.9	0.8
	남남동	SSE	0.5	0.6	1.0	1.3	1.7	2.1	1.9	2.0	1.3	1.0	1.0	0.7
	남	S	0.9	1.0	1.5	2.2	2.4	3.4	3.1	2.9	2.0	1.3	1.3	1.2
	남남서	SSW	1.3	1.6	2.3	3.2	4.2	5.0	5.7	4.3	2.6	1.9	1.7	1.5
	남서	SW	2.6	3.2	3.6	4.6	5.3	5.9	7.0	4.7	3.2	3.3	3.0	2.9
	서남서	WSW	5.2	5.4	5.5	5.3	6.0	5.7	5.2	4.1	3.7	4.3	4.5	5.2
	서	W	10.9	10.8	10.0	10.1	8.5	7.0	5.7	4.3	4.2	6.3	7.7	9.9
	서북서	WNW	12.2	11.7	10.9	9.0	7.6	5.2	4.4	3.7	3.6	5.7	8.6	12.2
	북서	NW	3.7	4.3	4.6	4.3	3.8	3.2	3.0	3.0	3.2	3.4	3.8	3.4
	북북서	NNW	2.7	3.5	3.9	3.9	4.1	4.0	3.3	3.7	4.0	3.1	2.9	2.6
북	N	4.7	6.5	8.9	10.2	9.3	7.8	5.0	5.5	6.3	5.8	5.8	4.5	
평균 속도 (m/s) Mean Wind Speed for Wind Directions	북북동	NNE	0.9	0.9	1.0	1.0	0.9	0.9	0.9	0.9	1.0	1.0	0.9	0.8
	북동	NE	1.0	1.0	1.2	1.1	1.0	1.0	1.1	1.1	1.3	1.1	1.0	1.0
	동북동	ENE	1.1	1.2	1.3	1.4	1.3	1.3	1.3	1.3	1.5	1.4	1.1	1.0
	동	E	1.2	1.2	1.5	1.5	1.4	1.5	1.5	1.6	1.7	1.6	1.2	1.1
	동남동	ESE	1.0	1.1	1.5	1.5	1.4	1.5	1.3	1.5	1.4	1.4	1.0	1.0
	남동	SE	1.0	1.2	1.3	1.5	1.4	1.3	1.2	1.3	1.3	1.1	1.0	1.0
	남남동	SSE	1.0	1.1	1.2	1.3	1.3	1.3	1.1	1.2	1.1	1.0	1.0	1.0
	남	S	1.1	1.2	1.3	1.5	1.5	1.4	1.2	1.3	1.1	1.1	1.0	1.0
	남남서	SSW	1.2	1.4	1.5	1.7	1.6	1.5	1.3	1.3	1.3	1.1	1.1	1.1
	남서	SW	1.4	1.6	1.8	1.9	1.8	1.6	1.6	1.4	1.3	1.3	1.4	1.3
	서남서	WSW	1.9	2.1	2.2	2.2	2.1	1.7	1.6	1.6	1.4	1.6	1.7	1.8
	서	W	2.3	2.4	2.5	2.5	2.3	1.8	1.7	1.7	1.6	1.7	2.1	2.3
	서북서	WNW	2.8	2.6	2.7	2.7	2.3	1.8	1.6	1.5	1.6	1.8	2.2	2.6
	북서	NW	2.3	2.1	2.1	2.1	1.8	1.5	1.4	1.3	1.3	1.6	1.8	2.2
	북북서	NNW	1.2	1.4	1.3	1.1	1.0	1.0	1.0	1.0	1.1	1.1	1.1	1.1
	북	N	0.9	1.0	0.9	0.9	0.8	0.8	0.9	0.9	0.9	0.9	0.9	0.8
최대 평균 속도 (m/s) Maximum Wind Speed for Wind Directions	북북동	NNE	1.8	2.1	2.8	2.9	2.4	2.4	2.4	2.4	2.7	2.8	2.0	1.6
	북동	NE	2.3	2.3	3.5	3.5	3.1	3.3	3.2	3.6	4.5	3.6	3.1	2.1
	동북동	ENE	2.4	2.7	3.9	4.0	3.6	3.9	3.7	3.6	4.5	4.2	3.5	2.1
	동	E	2.4	2.7	3.7	4.0	3.4	3.7	3.7	3.7	3.8	3.8	2.7	2.1
	동남동	ESE	1.7	2.2	2.6	3.4	2.9	3.0	2.2	3.0	2.5	2.5	1.8	1.6
	남동	SE	1.4	2.0	2.3	3.1	2.6	2.7	2.4	2.7	2.4	1.9	1.7	1.6
	남남동	SSE	1.5	1.8	2.1	2.4	2.5	2.6	2.2	2.3	1.9	1.6	1.5	1.6
	남	S	1.7	2.1	2.4	3.1	3.1	3.1	2.7	3.0	2.3	1.9	1.8	1.7
	남남서	SSW	2.0	2.6	3.1	3.9	3.6	3.4	3.6	3.3	3.1	2.2	2.3	2.1
	남서	SW	2.8	3.5	3.8	4.5	4.2	3.6	3.7	3.4	3.0	2.8	3.0	2.9
	서남서	WSW	4.3	4.4	4.8	4.8	4.9	3.8	3.4	3.4	3.1	3.6	4.0	4.0
	서	W	6.2	6.0	6.2	6.3	5.8	4.3	4.0	3.6	3.7	5.0	5.7	5.8
	서북서	WNW	6.7	6.4	6.9	6.7	5.8	4.3	3.9	3.4	3.8	5.4	6.2	6.7
	북서	NW	5.7	5.6	5.4	5.4	4.7	3.5	3.1	3.0	3.5	4.2	5.2	5.3
	북북서	NNW	3.5	4.3	4.1	3.8	3.1	2.4	2.7	2.6	2.8	3.0	3.4	3.3
	북	N	2.5	2.8	3.2	3.1	2.8	2.6	2.5	2.7	2.6	2.6	2.5	2.0



월별평년값  
MONTHLY NORMALS

279 구미 Gumi

요소 Element		월 Month	1	2	3	4	5	6	7	8	9	10	11	12
			JAN.	FEB.	MAR.	APR.	MAY	JUN.	JUL.	AUG.	SEP.	OCT.	NOV.	DEC.
평균 풍향 빈도 (%) Percentage Frequency for Wind Directions	정온	CALM	19.5	17.1	13.6	12.3	13.5	14.7	18.7	21.2	21.8	24.0	27.8	25.8
	북북동	NNE	0.7	1.3	1.9	1.4	1.8	3.4	1.8	1.9	2.0	1.4	0.8	0.7
	북동	NE	0.9	1.2	2.1	2.5	3.0	3.9	2.7	3.3	3.3	2.0	1.2	0.7
	동북동	ENE	1.9	2.4	3.9	5.6	4.8	6.6	5.5	6.1	5.8	3.6	2.4	1.3
	동	E	1.9	2.7	5.3	6.1	6.0	6.6	6.1	6.0	4.6	3.8	2.8	1.6
	동남동	ESE	2.1	2.8	4.4	5.9	6.7	6.4	7.3	6.3	3.6	3.4	3.5	2.5
	남동	SE	1.0	1.4	2.3	3.2	3.9	5.0	7.0	5.1	2.5	1.7	1.7	1.0
	남남동	SSE	0.6	1.0	1.2	2.0	2.4	3.3	4.4	3.4	2.0	1.2	1.0	0.6
	남	S	1.3	2.1	1.9	2.5	2.5	3.5	3.0	2.6	2.0	1.4	1.2	1.0
	남남서	SSW	1.1	1.1	1.2	1.4	1.7	1.7	1.7	1.8	1.8	1.3	0.8	0.7
	남서	SW	1.9	1.8	2.3	3.2	2.7	2.6	2.3	2.3	2.9	2.9	2.4	2.1
	서남서	WSW	4.6	4.9	5.3	6.2	6.3	6.4	5.7	5.6	7.6	7.6	6.3	4.9
	서	W	11.5	11.9	13.8	13.8	12.6	11.4	11.4	11.4	13.5	13.2	12.6	12.1
	서북서	WNW	26.2	24.5	21.4	17.6	15.2	10.7	10.8	10.5	11.7	14.2	18.0	23.3
	북서	NW	15.8	14.8	11.5	10.2	9.1	7.1	6.3	6.1	8.4	10.3	10.6	13.5
	북북서	NNW	7.5	7.3	6.2	4.6	5.4	4.5	3.5	4.3	4.4	6.0	5.5	6.8
북	N	1.4	1.5	1.7	1.7	2.3	2.4	1.9	2.2	2.2	1.9	1.6	1.4	
평균 풍속 (m/s) Mean Wind Speed for Wind Directions	북북동	NNE	1.0	1.1	1.2	1.2	1.1	1.1	1.1	1.1	1.1	1.0	0.9	0.8
	북동	NE	0.9	1.0	1.3	1.3	1.3	1.3	1.2	1.2	1.2	1.1	1.0	0.9
	동북동	ENE	1.0	1.2	1.4	1.5	1.5	1.5	1.4	1.4	1.4	1.2	1.1	0.9
	동	E	1.0	1.2	1.4	1.6	1.6	1.5	1.4	1.4	1.4	1.2	1.1	1.0
	동남동	ESE	1.0	1.2	1.5	1.7	1.7	1.6	1.4	1.4	1.3	1.1	1.1	1.0
	남동	SE	0.9	1.1	1.4	1.5	1.5	1.4	1.4	1.3	1.1	1.0	0.9	0.9
	남남동	SSE	0.9	1.0	1.3	1.4	1.4	1.3	1.3	1.1	1.0	0.9	0.9	0.9
	남	S	1.1	1.1	1.2	1.4	1.3	1.2	1.1	1.2	1.0	0.9	0.9	0.8
	남남서	SSW	0.9	1.0	1.2	1.4	1.3	1.2	1.1	1.1	0.9	0.9	1.0	0.9
	남서	SW	1.0	1.1	1.2	1.4	1.2	1.2	1.1	1.1	0.9	0.9	0.9	1.0
	서남서	WSW	1.1	1.2	1.4	1.3	1.2	1.2	1.1	1.0	1.0	1.1	1.1	1.1
	서	W	1.9	1.8	1.9	1.8	1.6	1.3	1.2	1.2	1.2	1.3	1.5	1.8
	서북서	WNW	2.3	2.3	2.2	2.2	1.9	1.4	1.3	1.2	1.3	1.6	1.9	2.2
	북서	NW	2.1	2.1	2.1	2.0	1.8	1.4	1.3	1.2	1.2	1.5	1.8	2.0
	북북서	NNW	1.7	1.7	1.8	1.7	1.6	1.3	1.2	1.2	1.1	1.2	1.4	1.6
	북	N	1.2	1.1	1.3	1.3	1.2	1.1	1.1	1.0	1.0	1.0	1.1	1.1
최대 평균 풍속 (m/s) Maximum Wind Speed for Wind Directions	북북동	NNE	1.4	1.7	2.2	2.2	2.3	2.1	2.0	2.1	2.3	2.0	1.3	1.2
	북동	NE	1.5	1.7	2.4	2.7	2.6	2.7	2.4	2.5	2.6	2.2	1.8	1.4
	동북동	ENE	2.0	2.4	3.0	3.5	3.3	3.3	3.3	3.3	3.1	2.9	2.4	1.5
	동	E	2.0	2.5	3.4	3.8	3.4	3.4	3.0	3.4	3.2	2.7	2.4	1.7
	동남동	ESE	1.8	2.3	3.4	3.6	3.7	3.3	3.2	3.2	2.8	2.3	2.3	1.7
	남동	SE	1.3	1.9	2.7	3.0	3.2	2.9	3.0	2.9	2.2	1.8	1.7	1.2
	남남동	SSE	1.6	1.5	2.2	2.7	2.8	2.6	2.6	2.4	2.0	1.4	1.4	1.2
	남	S	1.7	1.9	2.1	2.7	2.7	2.8	2.5	2.4	1.8	1.6	1.4	1.3
	남남서	SSW	1.5	1.6	2.1	2.6	2.5	2.2	2.0	2.0	1.6	1.5	1.6	1.3
	남서	SW	1.9	2.0	2.5	3.2	2.6	2.4	2.4	2.1	1.9	1.8	1.8	1.9
	서남서	WSW	2.5	2.7	3.6	3.5	3.4	2.9	2.8	2.5	2.5	2.7	2.8	2.5
	서	W	5.1	5.0	5.7	5.8	5.1	3.8	3.7	3.6	3.9	4.8	5.0	5.1
	서북서	WNW	6.0	6.2	6.3	6.5	5.7	4.6	3.8	3.8	3.9	5.4	6.0	6.0
	북서	NW	5.5	5.5	5.4	5.3	5.0	3.7	3.2	3.0	3.6	4.4	4.7	5.0
	북북서	NNW	4.3	4.2	4.4	4.1	3.9	3.2	2.7	2.9	2.8	3.3	3.8	4.0
	북	N	2.1	2.0	2.6	2.6	2.6	2.2	2.1	2.0	2.0	2.2	2.3	2.1

월별평년값  
MONTHLY NORMALS

281 영천 Yeongcheon

요소 Element		월 Month	1	2	3	4	5	6	7	8	9	10	11	12
			JAN.	FEB.	MAR.	APR.	MAY	JUN.	JUL.	AUG.	SEP.	OCT.	NOV.	DEC.
평균 풍향 빈도 (%) Percentage Frequency for Wind Directions	정온	CALM	17.4	18.4	15.5	13.4	12.9	12.3	13.6	17.1	24.4	27.7	26.6	21.0
	북북동	NNE	1.5	1.6	2.4	1.5	1.9	2.0	2.3	2.4	2.9	2.3	1.9	1.4
	북동	NE	2.1	2.3	3.4	3.5	3.7	4.2	3.6	4.3	5.1	3.8	2.7	1.7
	동북동	ENE	3.1	3.7	6.8	8.1	8.1	9.5	8.4	8.4	8.7	6.7	4.6	2.8
	동	E	3.0	4.9	9.1	11.9	14.3	17.3	14.5	14.2	13.2	8.8	5.6	3.1
	동남동	ESE	1.5	2.3	4.9	8.4	10.2	13.8	10.5	11.3	9.2	5.3	2.9	1.3
	남동	SE	0.8	0.9	1.6	2.9	3.6	5.4	4.5	5.0	3.7	2.1	1.1	1.2
	남남동	SSE	0.9	0.6	0.7	1.1	1.4	2.0	1.6	1.7	1.6	1.2	0.9	1.8
	남	S	0.5	0.6	0.8	1.1	1.3	1.5	1.6	2.2	1.4	1.3	1.1	0.7
	남남서	SSW	0.7	1.2	1.0	1.5	1.8	2.1	2.2	1.9	1.6	1.4	1.3	0.8
	남서	SW	1.6	1.7	2.2	3.1	3.6	3.6	4.5	3.3	2.1	2.0	2.0	1.3
	서남서	WSW	3.8	4.0	4.6	5.2	5.3	4.4	6.5	4.4	2.6	3.1	3.5	3.5
	서	W	15.2	12.6	12.1	12.0	10.6	7.1	10.4	7.0	5.2	8.7	11.8	15.9
	서북서	WNW	31.2	26.4	18.7	13.6	10.2	6.2	6.6	6.7	7.3	13.3	20.0	30.0
	북서	NW	13.5	13.9	11.0	8.5	7.3	4.8	5.4	5.5	6.6	8.1	10.4	10.8
	북북서	NNW	2.3	3.5	3.4	2.9	2.3	2.0	2.1	2.4	2.5	2.5	2.0	1.9
북	N	1.0	1.4	2.0	1.4	1.5	1.9	1.7	2.0	2.0	1.8	1.5	0.9	
평균 풍속 (m/s) Mean Wind Speed for Wind Directions	북북동	NNE	1.1	1.1	1.2	1.2	1.0	1.0	1.0	1.0	1.2	1.1	1.0	0.9
	북동	NE	1.0	0.9	1.1	1.1	1.1	1.1	1.0	1.1	1.2	1.2	1.0	0.9
	동북동	ENE	1.1	1.1	1.3	1.3	1.2	1.4	1.3	1.3	1.4	1.3	1.1	1.0
	동	E	1.1	1.5	1.8	1.9	1.8	1.9	1.7	1.7	1.8	1.6	1.3	1.1
	동남동	ESE	1.2	1.7	2.0	2.4	2.1	2.1	1.8	2.0	2.0	1.8	1.5	1.1
	남동	SE	1.2	1.3	1.6	1.9	1.9	1.9	1.7	1.8	1.6	1.5	1.3	1.1
	남남동	SSE	1.1	1.0	1.1	1.3	1.3	1.3	1.2	1.2	1.1	1.0	1.0	0.9
	남	S	0.9	1.0	1.1	1.2	1.2	1.2	1.2	1.2	1.1	1.0	1.0	0.9
	남남서	SSW	1.1	1.1	1.3	1.4	1.4	1.3	1.4	1.4	1.2	1.1	1.1	1.1
	남서	SW	1.3	1.3	1.5	1.6	1.7	1.6	1.5	1.5	1.2	1.2	1.2	1.2
	서남서	WSW	1.5	1.5	1.8	1.9	1.9	1.6	1.7	1.6	1.5	1.4	1.5	1.4
	서	W	2.2	2.1	2.3	2.3	2.2	1.8	1.8	1.7	1.6	1.8	2.0	2.2
	서북서	WNW	2.8	2.6	2.6	2.4	2.2	1.8	1.6	1.5	1.4	2.0	2.4	2.8
	북서	NW	2.8	2.6	2.4	2.5	2.2	1.6	1.4	1.4	1.4	1.9	2.4	2.7
	북북서	NNW	1.9	2.0	1.9	1.9	1.7	1.5	1.4	1.2	1.2	1.6	1.8	1.7
	북	N	1.3	1.2	1.4	1.4	1.4	1.0	1.2	1.1	1.1	1.2	1.2	1.2
최대 평균 풍속 (m/s) Maximum Wind Speed for Wind Directions	북북동	NNE	2.0	1.9	2.6	2.4	2.0	2.1	2.2	2.3	3.0	2.3	1.9	1.5
	북동	NE	2.2	2.1	2.9	2.9	2.5	2.8	2.8	3.0	3.7	3.5	2.2	1.7
	동북동	ENE	2.8	3.0	4.0	4.5	3.9	4.2	4.0	4.7	5.0	4.4	3.1	2.5
	동	E	3.3	4.3	5.2	5.8	5.7	5.6	5.3	5.2	6.1	5.1	4.3	2.9
	동남동	ESE	2.8	3.7	4.9	5.7	5.7	5.2	4.9	5.0	5.0	4.5	3.8	2.2
	남동	SE	1.9	2.2	3.6	4.6	4.5	4.4	4.1	4.4	3.8	3.5	2.7	1.6
	남남동	SSE	1.7	1.6	2.0	2.6	2.5	2.7	2.3	2.5	2.0	1.9	1.6	1.3
	남	S	1.3	1.5	1.8	2.0	2.1	2.2	2.2	2.3	1.8	1.7	1.5	1.3
	남남서	SSW	1.6	1.9	2.2	2.7	2.8	2.4	2.7	2.5	2.3	1.8	1.7	1.4
	남서	SW	2.2	2.4	2.9	3.3	3.5	3.2	3.2	3.1	2.4	2.2	2.1	1.9
	서남서	WSW	3.3	3.3	4.1	4.4	4.1	3.3	3.6	3.3	3.2	2.9	3.1	3.0
	서	W	6.2	5.4	6.0	6.1	5.7	4.1	4.2	3.9	4.0	4.8	5.5	5.9
	서북서	WNW	7.5	7.2	7.0	6.9	6.1	4.4	3.8	4.0	4.1	6.0	6.9	7.7
	북서	NW	6.5	6.4	6.6	6.4	5.8	4.2	3.8	3.7	4.1	5.5	6.4	6.3
	북북서	NNW	4.0	4.4	4.4	4.4	3.9	3.0	3.0	3.2	3.0	3.7	3.8	3.8
	북	N	2.4	2.3	3.1	3.0	3.0	2.0	2.5	2.2	2.2	2.7	2.1	1.9

월별평년값  
MONTHLY NORMALS

283 경주시 GyeongJu

요소 Element		월 Month	1	2	3	4	5	6	7	8	9	10	11	12
			JAN.	FEB.	MAR.	APR.	MAY	JUN.	JUL.	AUG.	SEP.	OCT.	NOV.	DEC.
평균 방향 빈도 수 의 백 분 비 (%)	Percentage Frequency for Wind Directions	정온 CALM	3.4	5.1	3.5	3.5	3.0	5.1	7.9	7.8	8.9	5.5	5.2	3.8
		북북동 NNE	2.4	4.0	7.0	8.9	8.3	11.2	8.7	8.9	11.3	7.7	4.2	2.0
		북동 NE	1.4	2.9	3.2	4.9	4.2	8.0	4.9	7.0	8.3	7.2	2.8	1.1
		동북동 ENE	0.9	1.9	1.5	2.2	2.2	3.5	2.1	3.4	3.5	2.7	1.7	0.8
		동 E	0.9	0.8	1.0	1.7	1.3	1.6	1.4	1.2	1.3	1.3	1.3	0.8
		동남동 ESE	0.8	1.2	1.9	2.0	1.9	2.9	1.7	2.2	1.8	1.4	1.3	1.3
		남동 SE	1.6	2.1	3.4	3.4	3.1	4.1	3.0	3.4	2.9	2.4	2.0	2.2
		남남동 SSE	3.7	4.3	5.2	5.0	6.3	6.2	4.9	5.3	5.5	5.8	5.5	4.6
		남 S	9.4	13.0	16.3	18.7	23.3	19.6	19.3	18.9	18.0	19.5	16.6	11.1
		남남서 SSW	6.8	7.3	8.8	9.2	10.2	9.9	11.5	9.9	8.8	10.0	10.7	7.4
		남서 SW	3.9	4.1	4.5	4.9	5.3	4.4	6.7	5.6	4.2	4.7	4.9	4.4
		서남서 WSW	3.9	3.4	3.7	3.3	4.6	3.0	5.1	4.9	3.2	3.1	3.8	3.9
		서 W	5.5	5.1	5.1	5.4	4.7	2.3	3.9	3.4	2.7	3.6	5.1	5.6
		서북서 WNW	20.0	14.4	11.7	8.6	6.5	2.8	3.3	3.3	3.1	7.4	12.1	17.6
		북서 NW	22.9	17.8	12.0	7.4	4.9	2.6	2.6	2.3	2.7	6.3	12.4	22.7
		북북서 NNW	8.8	7.4	5.0	4.2	3.5	3.8	3.9	3.8	4.2	4.6	5.6	8.1
북 N	3.7	5.2	6.2	6.9	6.8	9.2	9.2	8.7	9.7	6.8	5.2	2.7		
평균 속 도 (m/s)	Mean Wind Speed for Wind Directions	북북동 NNE	1.9	2.2	3.2	3.3	2.7	2.6	2.3	2.3	2.7	2.7	2.0	1.8
		북동 NE	1.6	1.9	2.7	2.7	2.2	2.2	2.0	2.2	2.9	2.6	1.9	1.3
		동북동 ENE	1.3	1.7	2.2	2.3	1.7	2.0	1.6	1.8	2.0	2.0	1.3	1.1
		동 E	1.0	1.4	1.7	1.7	1.5	1.6	1.4	1.5	1.7	1.5	1.2	1.0
		동남동 ESE	1.1	1.5	1.9	2.1	2.1	1.9	1.5	1.7	1.5	1.3	1.2	1.0
		남동 SE	1.2	1.5	1.9	1.9	1.7	1.7	1.5	1.6	1.3	1.2	1.1	1.2
		남남동 SSE	1.3	1.4	1.5	1.7	1.6	1.5	1.3	1.5	1.2	1.2	1.3	1.3
		남 S	1.6	1.7	2.0	2.3	2.3	2.1	2.2	1.9	1.5	1.5	1.8	1.8
		남남서 SSW	1.6	1.7	2.0	2.1	2.1	2.0	2.1	1.7	1.3	1.5	1.6	1.7
		남서 SW	1.6	1.7	2.1	2.3	1.9	1.6	1.6	1.6	1.2	1.3	1.5	1.7
		서남서 WSW	2.2	2.4	2.9	2.9	2.1	1.7	1.8	1.8	1.5	1.5	1.9	2.3
		서 W	3.1	3.0	3.3	3.1	2.8	2.1	1.9	1.9	1.5	2.0	2.6	3.0
		서북서 WNW	3.8	3.6	3.6	3.4	2.8	2.0	2.0	1.8	1.7	2.3	3.0	3.8
		북서 NW	3.5	3.4	3.3	3.1	2.6	1.8	1.4	1.5	1.4	2.2	2.9	3.6
		북북서 NNW	3.2	3.1	3.0	2.7	2.1	1.6	1.6	1.6	1.6	2.1	2.5	3.1
		북 N	2.4	2.3	2.7	3.1	2.5	2.1	1.9	1.9	2.1	2.2	2.1	2.0
최 대 속 도 (m/s)	Maximum Wind Speed for Wind Directions	북북동 NNE	4.9	5.5	7.6	6.9	6.8	5.8	5.9	6.1	7.5	8.2	5.1	4.3
		북동 NE	3.6	4.8	6.1	6.6	5.5	5.7	5.3	5.6	7.5	7.1	4.3	3.0
		동북동 ENE	3.1	3.6	4.6	5.4	3.9	4.4	3.3	4.2	5.0	4.7	3.1	1.9
		동 E	1.5	2.6	3.0	4.0	3.0	3.1	2.7	2.8	3.3	3.2	2.5	1.6
		동남동 ESE	1.7	3.6	4.0	4.5	4.0	4.2	3.1	4.0	3.6	2.9	2.6	1.9
		남동 SE	2.4	3.6	5.0	4.9	4.2	3.9	4.1	4.2	3.5	3.0	2.3	2.4
		남남동 SSE	2.8	3.0	3.5	4.4	4.8	3.9	4.5	5.5	4.2	3.0	2.8	2.8
		남 S	3.9	4.7	6.5	7.7	7.0	6.1	7.2	6.3	6.5	3.9	4.5	4.3
		남남서 SSW	3.2	4.2	6.2	6.6	6.1	5.8	5.9	5.6	4.9	4.4	4.3	4.3
		남서 SW	4.6	4.2	6.9	7.4	5.6	3.9	4.3	4.8	3.4	3.4	4.4	4.5
		서남서 WSW	6.1	5.7	7.4	7.6	6.1	4.3	4.4	5.1	4.2	4.2	5.4	5.5
		서 W	7.7	7.1	8.0	8.1	7.4	4.6	4.6	4.7	3.9	5.5	6.9	7.3
		서북서 WNW	9.1	8.4	8.8	7.9	7.5	4.5	4.6	4.2	4.3	6.9	7.5	9.0
		북서 NW	7.6	8.0	8.0	7.3	5.8	3.9	3.2	3.8	3.6	5.6	7.6	8.9
		북북서 NNW	7.4	6.6	6.8	6.0	4.7	3.8	3.9	3.3	3.8	5.3	6.0	6.7
		북 N	5.2	5.1	6.1	7.1	5.8	5.0	5.0	5.1	5.4	6.0	4.9	4.4

월별평년값  
MONTHLY NORMALS

284 거창 Geochang

요소 Element		월 Month	1	2	3	4	5	6	7	8	9	10	11	12
			JAN.	FEB.	MAR.	APR.	MAY	JUN.	JUL.	AUG.	SEP.	OCT.	NOV.	DEC.
평균 방향 빈도 수 의 백 분 비 (%)	정온	CALM	30.0	27.0	23.4	22.5	24.7	27.0	31.5	34.6	36.4	34.9	34.5	31.6
	북북동	NNE	3.8	3.7	3.8	3.0	2.9	2.6	2.0	2.5	3.2	3.3	3.6	3.5
	북동	NE	2.7	2.7	2.9	2.8	2.7	2.7	2.0	2.4	3.0	2.6	2.5	2.3
	동북동	ENE	1.8	2.2	2.5	2.5	2.7	2.9	2.3	2.6	2.9	2.4	2.0	1.5
	동	E	1.3	2.1	2.8	2.8	3.3	4.1	3.6	3.7	3.3	2.6	1.9	1.4
	동남동	ESE	1.3	2.1	3.2	4.3	4.8	7.1	5.7	5.4	3.7	2.4	2.0	1.3
	남동	SE	1.7	2.6	4.3	6.1	7.5	10.4	9.7	7.9	5.4	3.9	2.7	1.9
	남남동	SSE	1.5	2.2	3.1	4.4	5.1	6.4	6.2	5.5	4.0	3.0	2.4	1.8
	남	S	2.0	2.5	3.1	4.2	4.7	4.5	5.1	4.0	2.6	2.5	2.5	2.4
	남남서	SSW	2.9	3.4	4.1	4.8	4.6	4.1	5.4	4.2	3.0	3.2	3.3	3.5
	남서	SW	4.6	5.1	5.5	5.9	5.5	4.5	5.3	4.0	3.4	3.8	4.6	5.1
	서남서	WSW	8.1	8.0	8.4	8.0	7.9	6.6	6.3	5.8	5.9	6.6	6.9	7.9
	서	W	8.9	8.8	8.1	7.8	6.6	4.8	4.1	4.5	5.7	7.5	7.3	8.6
	서북서	WNW	6.6	6.3	6.1	5.6	4.3	2.6	2.2	2.7	3.4	4.9	5.6	6.6
	북서	NW	8.8	8.1	6.8	5.6	4.4	3.2	2.6	2.9	3.8	5.3	6.4	7.8
	북북서	NNW	7.1	6.5	6.0	4.6	3.9	3.2	3.1	3.6	5.0	5.5	5.6	6.8
북	N	6.9	6.9	5.9	4.9	4.2	3.5	2.9	3.6	5.4	5.6	6.2	6.1	
평균 속 도 (m/s)	북북동	NNE	1.5	1.6	1.5	1.3	1.4	1.2	1.2	1.2	1.3	1.3	1.4	1.5
	북동	NE	1.2	1.3	1.3	1.3	1.2	1.1	1.2	1.1	1.2	1.2	1.1	1.1
	동북동	ENE	1.0	1.2	1.3	1.3	1.2	1.3	1.2	1.2	1.3	1.2	1.0	1.0
	동	E	1.0	1.2	1.4	1.4	1.5	1.4	1.3	1.4	1.4	1.3	1.1	1.0
	동남동	ESE	1.1	1.3	1.6	1.8	1.8	1.7	1.6	1.6	1.4	1.3	1.2	1.0
	남동	SE	1.1	1.4	1.8	2.0	2.0	2.0	1.8	1.8	1.6	1.5	1.4	1.1
	남남동	SSE	1.0	1.2	1.6	1.8	1.8	1.7	1.5	1.5	1.4	1.3	1.3	1.1
	남	S	1.1	1.4	1.9	1.9	1.8	1.4	1.5	1.4	1.2	1.2	1.2	1.2
	남남서	SSW	1.3	1.5	1.9	2.1	1.8	1.4	1.6	1.4	1.2	1.3	1.4	1.4
	남서	SW	1.6	1.6	2.0	2.0	1.7	1.3	1.5	1.2	1.1	1.2	1.6	1.6
	서남서	WSW	1.8	1.9	2.0	2.1	1.7	1.2	1.4	1.2	1.2	1.4	1.6	1.8
	서	W	2.0	1.9	2.0	2.0	1.7	1.3	1.2	1.1	1.2	1.4	1.7	1.9
	서북서	WNW	1.8	1.8	1.9	2.0	1.6	1.2	1.0	1.0	1.2	1.3	1.5	1.8
	북서	NW	1.9	1.9	2.0	1.9	1.5	1.2	1.2	1.0	1.2	1.3	1.6	1.9
	북북서	NNW	1.6	1.8	1.8	1.5	1.5	1.1	1.1	1.1	1.2	1.4	1.5	1.6
	북	N	1.6	1.6	1.7	1.5	1.4	1.2	1.2	1.2	1.4	1.4	1.5	1.7
최 대 속 도 (m/s)	북북동	NNE	4.1	4.2	4.1	3.7	3.9	3.4	3.1	3.0	3.8	3.8	3.9	3.8
	북동	NE	3.2	3.0	3.4	3.2	3.1	2.6	2.8	2.8	3.1	3.1	3.0	2.9
	동북동	ENE	2.0	2.5	2.8	3.4	3.4	3.1	2.8	2.9	3.3	2.9	2.3	2.2
	동	E	2.0	2.5	3.3	3.4	3.9	3.3	3.0	3.3	3.3	3.1	2.3	1.9
	동남동	ESE	2.3	2.8	3.7	4.3	4.3	3.9	3.6	4.3	3.3	2.9	2.5	2.0
	남동	SE	2.6	3.2	4.1	4.6	4.6	4.5	4.4	4.8	3.7	3.1	3.2	2.6
	남남동	SSE	2.2	3.0	3.8	4.5	4.3	4.2	4.0	4.1	3.3	3.1	3.0	2.3
	남	S	2.6	3.5	4.5	4.7	4.8	3.7	4.2	3.9	3.1	2.8	2.9	2.9
	남남서	SSW	3.4	3.9	4.7	5.3	4.6	3.9	4.0	3.8	3.1	3.5	3.6	3.8
	남서	SW	4.4	4.7	5.6	5.6	4.9	3.9	4.5	3.8	3.3	3.5	4.5	4.6
	서남서	WSW	5.4	5.5	5.5	6.0	5.1	3.7	3.8	3.5	3.4	3.9	4.5	5.1
	서	W	5.8	5.7	5.8	5.9	5.4	3.8	3.2	2.9	3.3	4.8	5.3	5.8
	서북서	WNW	5.2	5.3	5.5	5.9	4.8	3.2	2.5	2.9	3.4	4.4	4.9	5.4
	북서	NW	5.7	5.8	5.7	5.5	4.8	3.2	2.9	2.7	3.7	4.2	5.1	5.6
	북북서	NNW	5.0	5.2	5.4	4.7	4.7	3.3	2.9	2.9	3.8	4.5	4.7	4.9
	북	N	4.5	4.7	4.8	4.5	4.5	3.6	3.4	3.6	4.7	4.6	4.5	4.8

월별평년값  
MONTHLY NORMALS

285 합천 Hapcheon

요소 Element		월 Month	1	2	3	4	5	6	7	8	9	10	11	12
			JAN.	FEB.	MAR.	APR.	MAY	JUN.	JUL.	AUG.	SEP.	OCT.	NOV.	DEC.
평균 방향 빈도 수 의 백 분 비 (%)	Percentage Frequency for Wind Directions	정온 CALM	30.0	25.5	19.8	17.3	16.9	17.4	22.3	25.7	28.9	29.8	31.2	30.1
		북북동 NNE	5.1	5.2	5.2	6.0	5.5	6.2	4.8	6.3	7.2	5.9	4.6	4.5
		북동 NE	6.0	6.3	7.6	7.6	8.0	8.5	7.5	8.6	11.9	7.9	6.4	6.1
		동북동 ENE	4.3	4.3	5.0	5.5	5.7	6.5	5.5	6.8	7.5	5.2	4.7	4.2
		동 E	2.8	3.5	3.3	3.2	3.7	4.3	3.4	4.1	4.5	3.3	3.4	3.1
		동남동 ESE	1.7	2.1	1.8	1.8	2.2	2.6	1.9	2.3	2.4	2.2	2.0	1.9
		남동 SE	1.5	1.7	1.9	2.6	2.8	3.0	1.9	2.5	2.6	2.4	1.7	1.5
		남남동 SSE	1.1	1.6	2.6	3.1	3.4	3.6	3.1	3.1	2.4	2.3	1.4	1.1
		남 S	2.7	4.0	6.2	8.3	9.2	10.9	11.1	8.3	5.1	4.5	3.6	2.7
		남남서 SSW	9.6	10.2	10.8	12.4	15.1	16.3	16.8	13.3	10.4	12.8	11.9	9.8
		남서 SW	7.7	7.8	9.0	9.9	10.8	9.8	10.8	8.9	7.2	9.1	9.0	8.2
		서남서 WSW	4.2	4.6	6.0	5.7	5.3	3.5	4.2	3.5	2.5	3.3	4.2	4.5
		서 W	5.4	5.2	5.3	4.7	3.5	1.8	1.7	1.4	1.4	2.2	3.7	4.6
		서북서 WNW	5.7	5.5	5.2	4.1	2.3	1.0	0.9	0.9	0.9	2.2	3.4	5.2
		북서 NW	5.1	4.7	3.9	2.7	1.4	0.9	0.6	0.6	0.8	2.2	3.4	5.2
		북북서 NNW	3.7	3.6	2.7	2.1	1.4	1.1	0.9	0.9	1.2	1.7	2.4	3.7
북 N	3.6	4.3	3.8	3.2	2.7	2.6	2.6	2.8	3.1	2.9	3.0	4.0		
평균 속 도 (m/s)	Mean Wind Speed for Wind Directions	북북동 NNE	1.3	1.4	1.5	1.7	1.5	1.5	1.4	1.5	1.7	1.6	1.3	1.2
		북동 NE	1.4	1.4	1.5	1.6	1.5	1.5	1.4	1.5	1.7	1.5	1.4	1.3
		동북동 ENE	1.2	1.3	1.4	1.4	1.3	1.3	1.2	1.3	1.4	1.3	1.3	1.3
		동 E	1.2	1.3	1.3	1.3	1.2	1.2	1.2	1.2	1.2	1.1	1.2	1.2
		동남동 ESE	1.2	1.2	1.3	1.3	1.1	1.1	1.1	1.1	1.0	1.0	1.1	1.2
		남동 SE	1.1	1.2	1.3	1.3	1.2	1.2	1.1	1.2	1.1	1.0	1.0	1.1
		남남동 SSE	1.0	1.0	1.3	1.5	1.3	1.2	1.3	1.2	1.0	1.0	1.0	0.9
		남 S	1.0	1.2	1.8	2.0	1.9	1.7	1.9	1.4	1.1	1.0	1.0	1.0
		남남서 SSW	1.0	1.2	1.5	1.7	1.7	1.6	1.7	1.4	1.1	1.1	1.1	1.0
		남서 SW	1.1	1.2	1.4	1.5	1.5	1.3	1.4	1.3	1.1	1.1	1.1	1.1
		서남서 WSW	1.6	1.6	1.8	1.7	1.6	1.3	1.3	1.2	1.2	1.3	1.4	1.5
		서 W	1.9	1.7	1.9	2.0	1.8	1.4	1.3	1.2	1.2	1.6	1.6	1.8
		서북서 WNW	2.0	2.0	2.1	2.1	1.9	1.4	1.3	1.3	1.2	1.6	1.8	1.9
		북서 NW	2.0	2.0	2.1	1.9	1.8	1.2	1.1	1.3	1.3	1.7	1.8	1.9
		북북서 NNW	1.7	1.7	1.8	1.7	1.4	1.2	1.1	1.1	1.0	1.4	1.5	1.6
		북 N	1.2	1.3	1.5	1.3	1.2	1.2	1.1	1.2	1.4	1.4	1.1	1.1
최 대 속 도 (m/s)	Maximum Wind Speed for Wind Directions	북북동 NNE	3.7	3.8	4.6	5.2	4.5	4.2	4.1	4.4	5.7	4.7	3.7	3.4
		북동 NE	3.6	3.6	4.6	4.7	4.3	4.3	4.1	4.5	5.8	4.5	4.1	3.7
		동북동 ENE	3.1	3.1	3.6	3.7	3.7	3.4	3.5	3.7	4.1	3.5	3.0	2.7
		동 E	2.4	2.8	2.9	2.9	2.8	2.7	2.6	3.0	3.0	2.3	2.5	2.4
		동남동 ESE	2.1	2.2	2.5	2.5	2.2	2.3	2.1	2.6	2.1	1.9	1.9	2.0
		남동 SE	1.8	2.2	2.5	2.7	2.4	2.4	2.3	2.6	2.4	1.8	1.8	1.8
		남남동 SSE	1.7	2.0	3.2	3.5	3.2	3.1	3.1	3.3	2.3	2.0	1.8	1.5
		남 S	2.7	3.9	5.5	5.9	5.2	4.8	5.2	4.8	3.7	3.0	3.2	3.1
		남남서 SSW	2.9	4.0	5.0	5.4	5.2	4.7	5.0	4.7	3.7	3.2	3.1	3.0
		남서 SW	3.1	3.5	3.8	4.2	3.8	3.4	3.8	3.5	2.9	3.2	3.2	3.0
		서남서 WSW	3.9	4.2	4.5	4.7	4.3	3.0	3.1	2.9	2.9	3.4	3.8	4.0
		서 W	4.2	3.9	4.6	4.5	4.2	2.8	2.8	2.6	2.4	3.3	3.8	4.2
		서북서 WNW	4.2	4.4	4.6	4.4	3.9	2.7	2.5	2.4	2.3	3.6	3.9	4.4
		북서 NW	4.5	4.6	4.8	4.1	3.5	2.1	2.0	2.2	2.4	3.6	4.1	4.7
		북북서 NNW	4.3	4.4	4.7	4.1	3.0	2.5	2.0	2.1	2.3	3.2	3.7	4.5
		북 N	3.4	4.0	4.6	3.8	3.1	2.8	2.5	3.2	3.8	3.4	3.3	3.1

월별평년값  
MONTHLY NORMALS

288 밀양 Miryang

요소 Element		월 Month	1	2	3	4	5	6	7	8	9	10	11	12
			JAN.	FEB.	MAR.	APR.	MAY	JUN.	JUL.	AUG.	SEP.	OCT.	NOV.	DEC.
밀양 풍향 빈도 수치 의 백 분 비 (%)	정온	CALM	28.4	25.0	22.0	21.2	20.5	19.3	21.8	21.4	23.3	26.5	30.7	29.7
	북북동	NNE	5.7	6.3	7.6	5.8	5.0	6.2	4.7	6.6	10.9	9.1	6.3	4.5
	북동	NE	4.3	4.8	5.9	4.9	5.5	7.5	5.7	7.3	8.4	6.8	4.5	3.8
	동북동	ENE	2.5	3.2	3.4	2.6	2.6	3.3	2.6	3.6	3.9	3.2	2.4	2.3
	동	E	1.9	2.4	2.5	2.1	2.2	2.3	1.6	2.0	1.9	1.7	1.7	1.7
	동남동	ESE	2.0	2.6	2.2	2.4	2.2	2.2	2.1	2.4	1.7	2.0	2.3	1.9
	남동	SE	2.9	3.7	4.2	5.0	5.7	5.8	6.4	4.6	2.8	3.1	4.2	3.3
	남남동	SSE	2.7	3.7	5.3	7.6	9.7	11.1	13.1	8.1	4.5	3.2	3.7	2.8
	남	S	2.1	2.7	4.5	7.6	8.6	10.7	11.3	8.1	5.8	3.5	2.7	2.1
	남남서	SSW	1.9	1.9	2.7	3.9	4.4	5.9	5.5	5.1	4.1	3.3	2.7	2.0
	남서	SW	1.5	1.5	1.9	2.1	2.7	3.3	3.4	3.3	2.6	2.3	2.0	1.7
	서남서	WSW	1.6	1.4	2.0	2.0	2.5	2.5	2.8	3.0	2.7	2.1	1.9	1.6
	서	W	2.7	2.5	3.3	3.7	4.2	3.5	3.4	4.2	3.8	3.4	2.9	2.9
	서북서	WNW	7.0	7.2	6.5	6.6	6.1	4.1	4.3	5.3	5.3	6.3	6.6	8.5
	북서	NW	9.8	9.4	7.6	7.4	6.7	4.0	4.2	4.8	4.9	6.6	7.7	10.0
	북북서	NNW	13.8	13.3	10.9	8.9	6.8	4.3	4.2	5.2	6.8	9.2	10.7	13.8
북	N	9.2	8.4	7.5	6.3	4.8	4.0	3.0	5.0	6.7	7.6	7.1	7.4	
밀양 평균 풍속 (m/s)	북북동	NNE	1.3	1.4	1.5	1.5	1.3	1.4	1.4	1.4	1.6	1.4	1.2	1.2
	북동	NE	1.4	1.5	1.6	1.6	1.5	1.4	1.5	1.5	1.6	1.5	1.3	1.3
	동북동	ENE	1.2	1.3	1.3	1.4	1.4	1.3	1.2	1.3	1.4	1.2	1.2	1.3
	동	E	1.1	1.3	1.3	1.3	1.2	1.2	1.1	1.3	1.3	1.2	1.1	1.0
	동남동	ESE	1.1	1.3	1.5	1.4	1.4	1.3	1.3	1.3	1.2	1.2	1.1	1.1
	남동	SE	1.2	1.5	1.7	1.8	1.8	1.8	1.8	1.8	1.4	1.3	1.3	1.3
	남남동	SSE	1.2	1.6	2.0	2.2	2.1	2.0	2.0	1.9	1.7	1.3	1.3	1.2
	남	S	1.2	1.5	2.1	2.4	2.2	2.1	2.1	1.9	1.6	1.3	1.2	1.0
	남남서	SSW	1.1	1.2	1.7	2.0	1.7	1.6	1.6	1.6	1.3	1.2	1.1	1.0
	남서	SW	1.0	1.1	1.6	1.6	1.5	1.4	1.4	1.3	1.1	1.1	1.1	1.0
	서남서	WSW	1.2	1.2	1.4	1.5	1.3	1.3	1.2	1.2	1.2	1.1	1.1	1.0
	서	W	1.2	1.4	1.4	1.5	1.3	1.1	1.2	1.1	1.1	1.1	1.2	1.2
	서북서	WNW	1.7	1.7	1.6	1.6	1.4	1.2	1.1	1.2	1.1	1.3	1.5	1.7
	북서	NW	1.6	1.5	1.6	1.5	1.3	1.2	1.1	1.2	1.2	1.2	1.4	1.6
	북북서	NNW	1.6	1.5	1.6	1.4	1.2	1.2	1.2	1.2	1.2	1.2	1.3	1.6
	북	N	1.4	1.5	1.6	1.5	1.3	1.3	1.3	1.2	1.4	1.3	1.3	1.4
밀양 최대 풍속 (m/s)	북북동	NNE	3.4	3.6	4.1	4.2	3.6	3.8	3.6	3.9	4.8	4.3	3.3	3.2
	북동	NE	3.5	3.4	4.0	4.1	3.5	3.8	3.8	4.0	4.4	4.0	3.2	3.2
	동북동	ENE	2.8	3.1	3.1	3.1	2.9	3.0	2.6	3.1	3.1	2.8	2.5	2.8
	동	E	2.3	2.5	2.9	3.1	2.8	2.7	2.3	2.7	2.7	2.4	2.3	2.1
	동남동	ESE	2.1	2.5	2.9	3.1	3.0	2.7	3.1	2.9	2.6	2.6	2.3	2.1
	남동	SE	2.6	3.1	3.8	4.2	4.0	4.0	4.2	4.2	3.6	3.0	2.9	2.8
	남남동	SSE	2.9	3.7	4.7	5.2	5.0	4.9	5.2	5.1	4.7	3.2	3.1	2.8
	남	S	2.5	4.0	5.0	5.6	5.3	5.2	5.8	5.0	4.4	3.3	2.9	2.3
	남남서	SSW	2.4	2.6	3.8	4.6	4.2	4.1	4.1	4.2	3.8	2.8	2.5	2.2
	남서	SW	2.2	2.3	3.8	3.7	3.5	3.1	3.5	3.2	2.5	2.3	2.7	2.2
	서남서	WSW	3.0	2.7	3.7	3.7	3.5	2.8	2.9	3.0	2.9	2.9	2.6	2.5
	서	W	3.8	3.9	4.2	4.6	3.7	2.8	2.9	2.9	3.0	3.3	3.4	3.7
	서북서	WNW	5.3	5.4	5.3	5.5	4.7	3.2	2.7	3.4	3.0	4.3	5.0	5.7
	북서	NW	5.1	5.5	5.1	4.9	4.2	3.1	3.0	3.8	3.7	4.2	4.6	5.2
	북북서	NNW	5.7	5.4	5.5	5.1	3.9	3.3	3.2	3.3	4.2	4.6	5.0	5.3
	북	N	4.7	4.7	4.9	4.3	3.8	3.8	3.1	3.4	4.3	4.1	4.0	4.6

월별평년값  
MONTHLY NORMALS

289 산청 Sancheong

요소 Element		월 Month	1	2	3	4	5	6	7	8	9	10	11	12
			JAN.	FEB.	MAR.	APR.	MAY	JUN.	JUL.	AUG.	SEP.	OCT.	NOV.	DEC.
평균 방향 빈도 수 의 백 분 비 (%)	정온	CALM	25.4	25.4	22.6	21.1	22.9	23.2	25.1	30.3	34.1	35.9	34.3	27.6
	북북동	NNE	4.3	4.3	4.6	4.2	4.1	3.8	3.5	4.0	4.3	3.7	3.6	3.9
	북동	NE	2.6	3.4	4.8	6.4	7.1	7.2	7.9	6.3	3.9	3.0	2.7	2.2
	동북동	ENE	1.8	2.8	4.8	6.6	7.6	9.3	9.4	7.6	4.2	2.4	2.4	1.8
	동	E	1.7	3.1	5.8	8.2	9.4	12.8	13.1	9.5	4.8	2.9	2.8	1.8
	동남동	ESE	1.1	1.9	3.5	4.8	5.7	8.5	9.0	6.0	3.5	2.3	1.8	1.5
	남동	SE	0.8	1.2	1.8	2.7	2.8	3.9	4.5	3.5	2.4	1.8	1.5	1.1
	남남동	SSE	0.8	0.7	0.9	1.3	1.6	1.8	2.2	2.1	1.5	1.1	0.9	0.7
	남	S	0.8	0.7	1.1	1.1	1.2	1.6	1.6	1.8	1.6	1.3	1.1	0.9
	남남서	SSW	0.9	0.9	0.9	1.1	1.2	1.5	1.7	1.6	1.4	1.3	1.0	1.1
	남서	SW	2.6	2.5	2.6	2.8	2.9	2.6	2.4	3.0	3.5	3.3	2.6	2.6
	서남서	WSW	3.2	3.6	3.7	3.5	3.4	3.0	2.9	3.6	4.6	4.6	3.8	3.2
	서	W	8.3	8.4	7.4	6.3	5.7	3.8	3.0	3.9	6.3	7.3	7.0	7.8
	서북서	WNW	14.0	13.4	11.4	9.2	7.3	4.6	3.2	4.3	6.6	9.2	10.7	13.9
	북서	NW	13.9	12.4	10.0	8.0	6.4	4.0	3.2	4.3	5.9	7.8	10.4	13.2
	북북서	NNW	10.0	8.0	7.5	5.9	5.8	4.3	3.7	4.4	5.6	6.6	7.3	9.7
북	N	7.6	7.3	6.6	6.9	5.2	4.1	3.7	3.9	5.8	5.4	6.0	7.0	
평균 속 도 (m/s)	북북동	NNE	2.0	1.9	1.8	1.7	1.5	1.4	1.4	1.3	1.3	1.5	1.6	2.0
	북동	NE	1.4	1.6	1.8	1.8	1.8	1.7	1.6	1.5	1.4	1.3	1.3	1.4
	동북동	ENE	1.1	1.4	1.8	2.0	1.9	1.9	1.9	1.7	1.4	1.2	1.2	1.1
	동	E	1.2	1.6	2.0	2.2	2.0	2.0	1.9	1.7	1.5	1.3	1.2	1.2
	동남동	ESE	1.5	1.6	1.8	1.9	1.7	1.6	1.6	1.5	1.3	1.3	1.3	1.3
	남동	SE	1.3	1.4	1.6	1.5	1.5	1.3	1.3	1.3	1.2	1.2	1.2	1.2
	남남동	SSE	1.2	1.2	1.3	1.3	1.2	1.2	1.2	1.2	1.2	1.1	1.1	1.1
	남	S	1.1	1.1	1.3	1.3	1.1	1.1	1.1	1.2	1.1	1.1	1.0	1.0
	남남서	SSW	1.0	1.1	1.2	1.2	1.2	1.0	1.0	1.0	1.0	1.1	0.9	0.9
	남서	SW	1.1	1.2	1.2	1.3	1.2	1.1	1.0	1.0	1.0	1.0	1.0	1.1
	서남서	WSW	1.4	1.4	1.6	1.6	1.3	1.2	1.1	1.1	1.0	1.2	1.2	1.3
	서	W	2.6	2.5	2.4	2.4	1.9	1.4	1.3	1.2	1.2	1.6	2.0	2.4
	서북서	WNW	3.1	2.9	2.7	2.5	2.0	1.4	1.2	1.2	1.3	1.9	2.4	3.2
	북서	NW	2.9	2.8	2.6	2.3	2.0	1.3	1.3	1.2	1.3	1.7	2.3	3.0
	북북서	NNW	2.6	2.5	2.1	2.0	1.7	1.3	1.4	1.3	1.3	1.6	2.0	2.5
	북	N	2.3	2.2	2.0	1.9	1.6	1.3	1.3	1.3	1.2	1.5	1.8	2.2
최 대 속 도 (m/s)	북북동	NNE	4.0	4.3	4.1	3.8	3.8	3.5	3.5	3.2	3.2	3.6	3.6	4.1
	북동	NE	3.3	3.8	4.2	4.4	4.5	4.0	4.2	4.0	3.6	3.2	3.3	3.2
	동북동	ENE	2.3	3.4	4.4	4.8	4.6	4.3	5.0	4.5	3.7	3.2	3.1	2.3
	동	E	2.6	3.5	4.9	4.9	4.8	4.8	4.9	4.6	3.6	2.9	3.0	2.7
	동남동	ESE	2.4	2.9	3.8	3.7	3.6	3.5	3.8	3.7	2.8	2.5	2.6	2.4
	남동	SE	2.1	2.6	3.0	3.1	2.9	2.6	2.8	2.6	2.3	2.1	2.3	2.2
	남남동	SSE	2.0	1.9	2.2	2.1	2.2	2.2	2.4	2.3	2.0	1.8	1.9	1.6
	남	S	1.7	1.8	2.3	2.4	2.0	2.1	2.2	2.2	2.1	1.9	1.8	1.6
	남남서	SSW	1.7	1.9	2.2	2.3	2.2	1.9	2.0	2.0	1.8	1.9	1.6	1.6
	남서	SW	2.1	2.2	2.7	3.4	2.8	2.3	2.2	2.2	2.3	2.1	2.3	2.3
	서남서	WSW	3.5	4.1	4.4	4.4	3.6	3.1	2.8	2.6	2.9	3.8	3.8	3.6
	서	W	7.1	7.0	7.4	7.0	6.2	4.2	3.8	3.6	4.7	5.8	6.1	7.0
	서북서	WNW	8.0	8.1	8.2	7.9	6.4	4.9	3.7	4.0	5.3	6.6	7.5	8.4
	북서	NW	7.3	7.3	7.2	6.6	5.6	3.9	3.4	3.7	4.4	5.6	7.2	7.5
	북북서	NNW	5.5	5.7	5.1	5.3	4.6	3.7	3.6	3.3	3.7	4.6	5.2	5.8
	북	N	4.9	5.0	4.7	5.0	4.2	3.6	3.4	3.1	3.3	3.8	4.9	5.0

월별평년값  
MONTHLY NORMALS

294 거제 Geoje

요소 Element		월 Month	1	2	3	4	5	6	7	8	9	10	11	12
			JAN.	FEB.	MAR.	APR.	MAY	JUN.	JUL.	AUG.	SEP.	OCT.	NOV.	DEC.
평균 풍향 빈도 (%) Percentage Frequency for Wind Directions	정온	CALM	19.6	19.8	17.1	16.8	17.9	16.9	12.0	15.8	23.4	27.3	27.3	23.3
	북북동	NNE	1.3	2.2	2.6	2.8	2.4	2.4	2.7	2.8	2.5	1.8	1.7	1.2
	북동	NE	2.1	2.4	3.1	3.0	2.6	2.6	3.5	3.4	3.2	2.8	2.3	2.0
	동북동	ENE	1.2	1.4	2.2	2.9	2.6	3.2	3.8	3.8	4.3	2.9	1.2	0.8
	동	E	2.1	3.9	5.7	7.1	7.7	9.6	7.9	8.7	9.5	6.9	3.8	1.9
	동남동	ESE	1.9	4.3	8.2	11.3	12.5	17.4	14.8	16.7	15.6	8.5	4.8	2.0
	남동	SE	1.6	2.9	5.5	7.3	8.1	10.5	9.7	10.5	9.9	5.8	3.4	2.1
	남남동	SSE	1.1	1.6	2.3	3.3	3.9	3.9	3.5	4.5	4.5	3.3	2.2	1.3
	남	S	1.0	1.3	2.1	2.7	2.9	2.4	2.6	2.5	1.9	2.1	1.8	1.2
	남남서	SSW	1.4	2.4	3.8	6.1	7.5	6.3	6.6	4.2	2.4	2.3	2.0	1.7
	남서	SW	2.9	3.3	3.9	5.4	6.4	5.6	6.4	5.0	2.6	2.9	3.3	2.8
	서남서	WSW	5.3	4.3	4.1	3.7	3.9	2.6	3.1	3.0	2.2	3.2	4.1	5.0
	서	W	12.2	9.2	7.2	6.0	4.3	2.7	3.2	2.9	2.5	5.8	9.0	11.7
	서북서	WNW	21.0	16.8	11.7	7.1	4.6	3.0	4.1	3.8	3.8	8.0	13.7	20.1
	북서	NW	12.8	11.0	9.0	5.8	4.8	4.2	7.2	5.4	4.8	7.3	9.2	12.2
	북북서	NNW	9.5	8.9	7.1	5.0	4.3	3.7	5.4	4.4	4.4	6.6	7.1	8.1
북	N	3.0	4.2	4.1	3.9	3.6	2.9	3.6	2.7	2.4	2.8	3.2	2.6	
평균 풍속 (m/s) Mean Wind Speed for Wind Directions	북북동	NNE	1.3	1.4	1.5	1.6	1.4	1.4	1.6	1.6	1.4	1.3	1.3	1.2
	북동	NE	1.2	1.4	1.5	1.6	1.4	1.5	1.6	1.5	1.4	1.4	1.3	1.1
	동북동	ENE	1.3	1.4	1.7	1.6	1.5	1.5	1.7	1.6	1.6	1.6	1.2	1.2
	동	E	1.4	1.7	1.8	1.9	1.9	1.8	2.0	1.8	1.8	1.6	1.3	1.1
	동남동	ESE	1.2	1.8	2.0	2.2	2.1	1.9	2.1	2.0	1.8	1.6	1.3	1.1
	남동	SE	1.0	1.4	1.8	2.1	2.0	1.9	2.0	1.9	1.5	1.3	1.1	0.9
	남남동	SSE	0.9	1.1	1.5	1.8	1.6	1.4	1.7	1.4	1.1	1.0	0.9	0.8
	남	S	0.9	1.2	1.7	1.9	1.9	1.7	1.8	1.5	1.1	1.0	0.9	0.9
	남남서	SSW	1.2	1.7	2.4	2.9	2.9	2.5	2.7	2.2	1.6	1.4	1.2	1.1
	남서	SW	1.3	1.7	2.2	2.6	2.6	2.4	2.4	2.0	1.6	1.4	1.3	1.2
	서남서	WSW	1.6	1.6	1.8	2.1	1.9	1.7	1.8	1.6	1.3	1.3	1.4	1.5
	서	W	1.7	1.8	1.8	1.8	1.7	1.5	1.7	1.4	1.4	1.4	1.6	1.7
	서북서	WNW	2.1	2.1	2.1	2.0	1.7	1.5	1.8	1.6	1.5	1.7	1.9	2.1
	북서	NW	2.2	2.2	2.3	2.3	2.0	1.8	2.1	1.9	1.8	1.9	2.0	2.2
	북북서	NNW	2.2	2.2	2.1	2.1	1.8	1.7	1.9	1.8	1.7	2.0	2.0	2.2
	북	N	1.6	1.7	1.8	1.7	1.6	1.4	1.7	1.7	1.5	1.5	1.6	1.6
최대 평균 풍속 (m/s) Maximum Wind Speed for Wind Directions	북북동	NNE	2.1	2.6	3.0	3.3	2.8	3.0	3.0	3.1	2.7	2.5	2.4	2.1
	북동	NE	2.3	2.5	3.1	3.2	2.8	3.1	3.2	3.0	2.9	2.7	2.4	2.0
	동북동	ENE	2.3	2.6	3.2	3.3	3.1	3.3	3.3	3.3	3.3	3.1	2.3	2.0
	동	E	2.9	3.7	4.1	4.8	4.3	4.2	4.5	4.5	4.5	3.9	3.3	2.5
	동남동	ESE	2.8	4.3	5.0	5.3	5.2	4.9	5.7	5.6	5.6	4.3	3.5	2.7
	남동	SE	1.9	3.2	4.4	5.6	5.4	4.9	5.6	5.2	4.3	4.1	3.1	2.3
	남남동	SSE	1.6	2.4	3.7	4.7	4.3	3.7	4.1	3.8	3.1	2.4	2.0	1.6
	남	S	1.4	2.5	3.9	4.5	4.4	4.0	3.9	3.5	2.8	2.1	1.8	1.7
	남남서	SSW	2.6	3.8	4.9	5.7	5.8	5.3	5.2	4.6	3.5	3.1	2.8	2.5
	남서	SW	3.1	3.8	4.3	5.2	5.0	4.8	4.8	4.1	3.4	3.3	3.0	2.9
	서남서	WSW	4.1	4.2	4.3	4.6	4.4	3.9	3.5	3.5	3.3	3.4	3.7	3.9
	서	W	4.8	4.6	4.7	4.8	4.2	3.7	3.8	3.5	3.3	4.1	4.4	4.6
	서북서	WNW	6.1	5.8	5.7	5.3	4.3	3.8	4.5	3.9	3.7	4.8	5.4	6.0
	북서	NW	5.5	5.7	5.8	5.5	4.6	4.6	5.1	4.4	4.5	4.8	5.1	5.2
	북북서	NNW	5.0	5.0	4.6	4.3	3.8	3.8	4.2	4.1	3.9	4.6	4.6	5.0
	북	N	3.2	3.2	3.6	3.3	3.2	2.8	3.5	3.3	3.0	3.0	3.2	2.9



월별평년값  
MONTHLY NORMALS

295 남해 Namhae

요소 Element		월 Month	1	2	3	4	5	6	7	8	9	10	11	12
			JAN.	FEB.	MAR.	APR.	MAY	JUN.	JUL.	AUG.	SEP.	OCT.	NOV.	DEC.
평균 방향 빈도 수 의 백 분 비 (%)	Percentage Frequency for Wind Directions	정온 CALM	7.2	8.2	8.9	10.1	11.1	16.6	18.5	15.3	10.4	7.8	9.1	8.4
		북북동 NNE	4.2	5.0	5.0	4.8	4.6	5.0	4.3	5.6	8.5	6.0	4.9	3.2
		북동 NE	3.3	4.2	4.6	4.8	4.8	4.9	4.2	4.8	4.0	4.0	3.8	3.1
		동북동 ENE	1.9	2.5	3.2	4.6	5.4	5.8	5.2	4.2	3.1	2.7	2.5	1.7
		동 E	1.3	1.6	2.7	3.8	4.7	5.5	4.4	3.9	2.7	2.0	1.8	1.0
		동남동 ESE	0.7	1.1	2.0	2.9	3.3	4.1	3.2	3.0	2.1	1.3	0.8	0.6
		남동 SE	0.8	1.0	1.6	2.2	2.4	3.0	2.9	3.0	1.6	1.2	0.7	0.6
		남남동 SSE	0.9	1.4	1.7	2.1	2.3	2.7	3.4	3.3	1.6	1.2	0.9	0.5
		남 S	0.9	1.6	2.0	2.9	2.9	3.2	5.3	4.4	1.6	1.5	0.8	0.6
		남남서 SSW	0.9	1.9	3.1	4.3	4.7	4.6	7.1	5.9	3.0	2.1	1.3	1.0
		남서 SW	5.3	5.8	6.8	8.1	9.3	9.0	7.9	8.0	7.8	8.3	6.4	6.3
		서남서 WSW	16.9	15.6	14.2	14.1	15.5	12.3	9.2	11.9	16.0	20.6	20.2	19.6
		서 W	17.9	15.9	13.8	12.3	11.4	8.0	7.0	7.9	8.7	12.8	16.1	17.9
		서북서 WNW	17.6	14.7	11.8	8.9	6.2	4.2	4.7	4.2	5.3	8.3	12.7	17.0
		북서 NW	10.3	9.1	8.2	5.0	3.5	2.9	3.7	3.1	3.7	5.0	7.4	10.5
		북북서 NNW	5.0	4.8	4.6	3.5	3.2	3.3	3.9	4.6	7.6	6.2	5.2	4.4
북 N	4.8	5.5	5.9	5.8	4.6	5.0	5.0	7.1	12.3	8.7	5.7	3.8		
평균 속 도 (m/s)	Mean Wind Speed for Wind Directions	북북동 NNE	1.3	1.5	1.5	1.4	1.3	1.3	1.3	1.4	1.6	1.5	1.3	1.3
		북동 NE	1.3	1.5	1.4	1.4	1.3	1.3	1.2	1.4	1.5	1.4	1.2	1.1
		동북동 ENE	1.1	1.5	1.6	1.7	1.6	1.6	1.4	1.6	1.6	1.5	1.4	1.1
		동 E	1.2	1.5	1.7	1.8	1.8	1.6	1.5	1.7	1.8	1.7	1.4	1.2
		동남동 ESE	1.1	1.4	1.5	1.8	1.6	1.6	1.5	1.8	1.7	1.5	1.3	1.1
		남동 SE	1.0	1.3	1.4	1.7	1.6	1.4	1.5	1.6	1.4	1.2	1.1	0.9
		남남동 SSE	1.1	1.4	1.7	1.9	1.6	1.4	1.7	1.7	1.3	1.3	1.2	1.0
		남 S	1.2	1.5	1.8	2.0	1.7	1.6	1.8	1.7	1.4	1.3	1.2	1.2
		남남서 SSW	1.1	1.5	2.0	2.2	1.9	1.8	1.9	1.8	1.5	1.5	1.2	1.2
		남서 SW	1.3	1.4	1.8	2.0	1.8	1.6	1.7	1.5	1.4	1.4	1.2	1.3
		서남서 WSW	1.5	1.7	1.6	1.7	1.6	1.3	1.5	1.3	1.3	1.4	1.4	1.4
		서 W	1.8	1.8	1.8	1.9	1.7	1.3	1.4	1.4	1.3	1.6	1.6	1.8
		서북서 WNW	2.1	2.0	2.0	1.9	1.7	1.3	1.4	1.3	1.4	1.7	1.9	2.1
		북서 NW	2.1	2.1	2.1	1.9	1.6	1.3	1.3	1.3	1.4	1.7	2.0	2.2
		북북서 NNW	1.6	1.6	1.7	1.5	1.4	1.3	1.3	1.4	1.6	1.6	1.6	1.7
		북 N	1.4	1.6	1.6	1.5	1.5	1.4	1.3	1.5	1.8	1.6	1.5	1.4
최 대 속 도 (m/s)	Maximum Wind Speed for Wind Directions	북북동 NNE	2.8	3.0	2.9	3.2	3.0	2.6	2.7	3.2	3.8	3.2	2.9	2.5
		북동 NE	2.5	2.8	2.8	3.0	3.0	2.7	2.6	3.0	3.4	3.0	2.5	2.1
		동북동 ENE	1.9	2.7	3.2	3.6	3.7	3.4	2.8	3.7	3.9	3.1	2.5	1.9
		동 E	2.1	2.7	3.5	4.0	3.9	3.6	3.7	4.2	3.7	3.4	2.8	2.0
		동남동 ESE	1.8	2.5	3.2	4.0	3.4	3.6	4.4	4.9	3.6	2.9	2.0	1.7
		남동 SE	1.6	2.4	3.1	3.7	3.3	3.4	3.8	4.4	2.9	2.1	2.0	1.4
		남남동 SSE	2.0	2.6	3.4	4.0	3.7	3.3	3.5	3.6	2.7	2.1	2.0	1.4
		남 S	2.2	3.2	3.5	4.2	4.0	4.0	4.0	3.7	2.6	2.4	2.1	2.1
		남남서 SSW	1.9	3.5	4.2	4.6	4.3	4.3	4.0	3.8	3.2	2.8	2.3	2.3
		남서 SW	2.8	3.8	4.6	5.1	4.8	4.5	4.6	4.1	3.8	3.3	2.8	3.0
		서남서 WSW	3.9	4.5	4.5	5.0	4.5	4.0	4.2	4.0	3.9	4.1	3.9	4.0
		서 W	4.8	5.2	5.3	5.2	5.0	3.9	3.6	3.9	4.0	4.9	4.9	5.0
		서북서 WNW	5.9	6.0	6.1	5.9	5.1	3.5	3.3	3.3	4.0	5.3	5.8	6.1
		북서 NW	6.2	5.9	6.1	5.8	4.2	3.1	2.8	2.9	3.3	4.6	5.5	6.0
		북북서 NNW	4.0	4.0	3.7	3.4	3.1	2.8	3.3	2.9	3.8	3.6	3.7	4.2
		북 N	3.2	3.7	3.4	3.8	3.1	3.2	3.4	3.4	4.1	3.6	3.4	3.0

월별평년값  
MONTHLY NORMALS

860 대구 Daegu

요소 Element		월 Month	1	2	3	4	5	6	7	8	9	10	11	12
			JAN.	FEB.	MAR.	APR.	MAY	JUN.	JUL.	AUG.	SEP.	OCT.	NOV.	DEC.
평균 방향 빈도 수 의 백 분 비 (%)	정온	CALM	6.7	6.2	7.0	6.0	4.7	4.5	4.9	5.7	7.3	9.0	9.7	9.7
	북북동	NNE	2.7	3.0	2.9	2.9	3.6	2.9	3.5	3.8	5.2	5.6	5.0	3.5
	북동	NE	4.8	5.6	5.5	5.5	6.3	5.3	6.0	7.2	9.6	11.0	8.9	6.1
	동북동	ENE	3.1	3.3	3.9	4.0	4.7	4.6	4.8	5.6	6.7	6.7	4.9	3.1
	동	E	2.6	4.8	8.0	8.2	9.1	12.1	10.6	14.6	13.8	9.1	5.2	2.7
	동남동	ESE	1.9	4.2	7.2	10.7	11.8	17.7	14.6	17.3	15.2	7.3	3.6	1.6
	남동	SE	1.3	2.6	4.6	6.2	7.7	11.8	10.4	10.2	9.3	4.3	2.3	1.1
	남남동	SSE	0.3	0.6	1.0	1.5	2.0	2.6	2.4	2.5	2.0	1.0	0.7	0.5
	남	S	0.2	0.4	0.9	1.5	1.9	2.0	2.3	1.8	1.1	0.7	0.5	0.3
	남남서	SSW	0.4	0.5	0.9	1.4	1.5	1.4	1.7	1.2	0.8	0.7	0.6	0.3
	남서	SW	1.3	1.5	1.8	2.5	2.7	2.2	3.5	2.4	1.7	1.9	1.8	1.3
	서남서	WSW	5.6	4.9	4.3	6.0	5.4	4.0	5.0	3.4	3.2	4.9	6.7	6.1
	서	W	22.4	18.9	16.4	16.4	13.2	9.4	10.2	6.5	6.6	12.2	16.7	21.3
	서북서	WNW	32.6	28.7	22.5	16.3	13.6	9.1	8.4	6.8	7.3	13.6	20.2	29.4
	북서	NW	10.6	11.4	9.4	7.5	7.6	6.7	7.1	6.3	5.8	7.5	9.0	9.4
	북북서	NNW	1.8	1.9	2.2	1.9	2.4	2.1	2.5	2.6	2.3	2.5	2.2	2.0
북	N	1.7	1.4	1.6	1.7	1.8	1.8	2.1	2.1	2.2	2.1	2.0	1.5	
평균 속 도 (m/s)	북북동	NNE	1.0	1.0	1.1	1.1	1.1	1.2	1.2	1.2	1.1	1.0	0.9	1.0
	북동	NE	1.1	1.1	1.3	1.3	1.3	1.4	1.3	1.4	1.3	1.2	1.1	1.0
	동북동	ENE	1.1	1.3	1.6	1.6	1.6	1.7	1.6	1.7	1.7	1.4	1.2	1.1
	동	E	1.5	1.9	2.3	2.6	2.5	2.5	2.3	2.5	2.4	2.0	1.6	1.4
	동남동	ESE	1.7	2.1	2.5	2.8	2.7	2.7	2.5	2.6	2.4	2.2	1.9	1.5
	남동	SE	1.5	2.0	2.3	2.6	2.6	2.6	2.5	2.4	2.3	2.0	1.6	1.5
	남남동	SSE	1.2	1.5	1.9	2.0	2.3	2.2	2.1	2.0	1.8	1.5	1.2	1.2
	남	S	1.1	1.3	1.8	2.2	2.0	1.9	2.0	2.0	1.4	1.2	1.1	1.0
	남남서	SSW	1.3	1.4	1.8	2.1	2.0	1.8	2.0	1.9	1.5	1.4	1.2	1.2
	남서	SW	1.4	1.7	2.0	2.1	2.1	1.9	2.2	1.9	1.6	1.5	1.4	1.4
	서남서	WSW	1.9	2.1	2.2	2.4	2.3	2.0	2.2	2.1	1.8	1.8	1.8	1.8
	서	W	2.6	2.6	2.7	2.6	2.5	2.2	2.2	2.0	1.9	2.0	2.2	2.5
	서북서	WNW	2.7	2.8	2.6	2.4	2.3	1.9	1.8	1.8	1.7	2.0	2.2	2.7
	북서	NW	2.5	2.4	2.3	2.1	2.0	1.7	1.6	1.6	1.6	1.8	2.0	2.3
	북북서	NNW	1.4	1.5	1.6	1.5	1.5	1.5	1.5	1.4	1.4	1.3	1.3	1.3
	북	N	1.0	1.1	1.2	1.3	1.3	1.2	1.2	1.3	1.2	1.1	0.9	1.0
최 대 속 도 (m/s)	북북동	NNE	1.8	1.7	2.1	2.3	2.5	2.6	2.8	2.6	2.8	2.4	2.0	1.6
	북동	NE	2.1	2.3	2.8	2.8	2.9	3.4	3.4	3.4	3.2	3.6	2.3	2.1
	동북동	ENE	2.4	3.1	3.9	4.1	4.0	4.1	4.2	4.5	4.9	4.4	3.1	2.3
	동	E	3.3	5.0	6.2	6.5	6.3	6.1	6.0	6.3	5.9	5.7	4.7	3.0
	동남동	ESE	3.5	4.5	5.8	6.5	6.2	6.1	5.9	5.8	5.5	5.1	4.0	2.8
	남동	SE	2.7	3.6	4.6	5.2	5.6	5.4	5.0	5.3	4.7	4.1	3.3	2.5
	남남동	SSE	1.5	2.3	3.0	3.8	4.1	4.2	4.1	4.2	3.4	2.5	1.9	1.6
	남	S	1.3	1.8	3.4	3.9	3.9	3.7	3.8	3.9	2.6	1.9	1.5	1.3
	남남서	SSW	1.8	2.2	3.1	4.0	3.6	3.4	3.7	3.4	2.4	2.3	2.0	1.7
	남서	SW	3.0	3.3	4.0	4.4	4.8	3.8	4.6	3.6	3.0	3.2	2.9	2.5
	서남서	WSW	4.2	4.5	4.5	5.2	5.0	4.4	4.5	4.2	3.6	4.0	4.1	4.1
	서	W	6.9	7.0	6.8	7.4	6.4	5.1	4.8	4.7	4.6	5.7	6.4	7.0
	서북서	WNW	7.8	7.6	7.5	7.0	6.4	4.7	4.1	4.2	4.6	5.9	6.7	7.8
	북서	NW	6.6	6.3	6.2	5.6	5.1	4.2	3.9	3.7	4.0	4.9	5.6	6.2
	북북서	NNW	3.3	3.3	3.9	3.4	3.3	3.1	3.3	3.1	3.0	3.1	3.0	2.9
	북	N	1.9	2.1	2.5	2.5	2.8	2.6	2.4	2.9	3.1	2.3	2.0	1.7

월별평년값  
MONTHLY NORMALS

864 전주 Jeonju

요소 Element		월 Month	1	2	3	4	5	6	7	8	9	10	11	12	
			JAN.	FEB.	MAR.	APR.	MAY	JUN.	JUL.	AUG.	SEP.	OCT.	NOV.	DEC.	
평균 방향 빈도 수 의 백 분 비 (%)	Percentage Frequency for Wind Directions	정온 CALM	18.3	15.1	12.5	11.0	8.9	9.9	9.9	12.8	17.0	17.8	16.8	16.9	
		북북동 NNE	3.0	1.9	1.5	1.4	1.6	2.1	2.1	2.1	2.1	2.9	2.0	2.0	3.1
		북동 NE	1.5	1.2	1.4	1.2	1.3	2.2	2.1	2.3	2.5	1.6	1.4	1.7	
		동북동 ENE	1.3	1.0	1.4	1.5	1.7	2.5	2.4	2.7	2.5	1.5	1.1	1.3	
		동 E	1.5	1.3	1.7	2.1	2.0	3.0	3.2	3.7	3.3	1.8	1.8	1.2	
		동남동 ESE	1.6	1.7	1.8	2.3	2.5	3.2	4.7	4.8	3.4	2.4	2.4	1.9	
		남동 SE	5.0	5.1	5.2	6.7	8.0	8.7	10.9	11.7	9.0	8.4	7.7	6.1	
		남남동 SSE	11.4	11.1	11.2	12.5	15.1	13.9	17.1	16.9	15.1	16.1	14.2	12.7	
		남 S	8.1	8.2	8.5	9.1	10.6	10.1	12.4	11.8	10.0	9.2	9.9	9.1	
		남남서 SSW	3.5	3.6	3.5	3.9	4.3	4.5	5.8	4.9	4.0	3.5	3.6	3.5	
		남서 SW	2.3	2.7	3.5	4.0	4.1	3.9	4.9	3.4	2.7	2.7	3.1	2.6	
		서남서 WSW	4.0	5.4	7.5	7.8	7.5	6.5	5.6	4.0	3.7	4.2	4.4	3.9	
		서 W	7.9	10.7	13.2	13.3	12.7	11.0	7.3	5.6	5.7	6.2	6.5	6.1	
		서북서 WNW	6.9	8.6	9.1	8.6	7.2	6.4	4.2	3.5	4.0	5.2	5.8	6.1	
		북서 NW	9.2	10.1	8.6	7.2	5.8	5.2	3.0	3.6	5.0	6.7	7.9	8.9	
		북북서 NNW	8.3	7.9	5.7	4.5	3.7	3.7	2.2	3.1	5.1	6.2	6.9	8.5	
북 N	6.2	4.4	3.7	2.7	2.9	3.2	2.3	3.0	4.2	4.4	4.6	6.4			
평균 속 도 (m/s)	Mean Wind Speed for Wind Directions	북북동 NNE	1.5	1.5	1.5	1.5	1.6	1.6	1.7	1.8	1.8	1.7	1.6	1.6	
		북동 NE	1.3	1.3	1.4	1.5	1.5	1.5	1.8	1.8	1.6	1.5	1.4	1.3	
		동북동 ENE	1.1	1.2	1.4	1.5	1.5	1.6	1.6	1.6	1.6	1.4	1.3	1.2	
		동 E	1.1	1.1	1.3	1.4	1.4	1.5	1.5	1.7	1.5	1.4	1.2	1.0	
		동남동 ESE	1.0	1.2	1.3	1.6	1.6	1.5	1.6	1.6	1.5	1.2	1.2	1.0	
		남동 SE	1.1	1.2	1.4	1.6	1.6	1.5	1.8	1.6	1.3	1.2	1.3	1.1	
		남남동 SSE	1.1	1.1	1.3	1.5	1.5	1.5	1.7	1.6	1.3	1.1	1.2	1.2	
		남 S	1.0	1.1	1.3	1.4	1.5	1.5	1.7	1.6	1.3	1.2	1.2	1.1	
		남남서 SSW	1.1	1.2	1.5	1.6	1.6	1.6	1.9	1.7	1.4	1.2	1.4	1.3	
		남서 SW	1.4	1.5	1.9	1.9	1.8	1.7	2.1	1.8	1.6	1.5	1.6	1.5	
		서남서 WSW	1.8	2.0	2.3	2.3	2.3	2.1	2.2	2.0	1.9	1.8	1.9	1.8	
		서 W	2.0	2.2	2.5	2.5	2.4	2.2	2.2	2.1	2.0	2.0	2.1	1.9	
		서북서 WNW	2.1	2.3	2.4	2.4	2.3	2.1	2.0	2.1	1.9	2.0	2.1	2.0	
		북서 NW	2.1	2.2	2.2	2.3	2.2	2.0	1.9	2.0	2.0	2.1	2.1	2.1	
		북북서 NNW	2.0	2.0	2.0	2.1	2.0	2.0	1.9	2.0	2.0	2.0	2.0	1.9	
		북 N	1.8	1.8	1.8	1.9	1.8	1.8	1.8	1.9	1.9	1.9	1.9	1.8	
최 대 속 도 (m/s)	Maximum Wind Speed for Wind Directions	북북동 NNE	2.9	2.8	2.6	2.8	2.7	3.2	3.2	3.6	3.8	3.5	3.6	3.5	
		북동 NE	2.4	2.0	2.7	2.6	2.8	3.0	3.3	4.0	3.5	3.1	3.1	2.4	
		동북동 ENE	2.1	2.0	2.7	2.9	3.0	3.3	3.4	3.5	3.5	2.6	2.8	2.3	
		동 E	2.3	2.2	2.7	3.2	3.1	3.4	3.4	4.2	3.7	2.7	3.1	1.8	
		동남동 ESE	2.3	2.9	3.2	4.2	4.0	3.8	4.3	4.2	3.6	3.0	3.8	2.6	
		남동 SE	3.5	4.1	4.4	5.5	5.5	5.1	5.6	5.8	4.1	3.7	5.0	3.7	
		남남동 SSE	3.7	3.9	4.9	6.1	5.5	5.1	5.6	5.4	4.0	3.5	4.3	3.9	
		남 S	3.3	3.9	5.0	5.4	4.9	4.6	5.0	4.9	3.9	3.3	3.6	3.7	
		남남서 SSW	3.0	3.5	4.5	4.9	4.3	4.0	4.8	4.5	3.8	3.2	3.9	3.5	
		남서 SW	3.4	4.0	4.6	5.3	4.4	4.1	4.8	4.6	3.8	3.6	4.1	3.7	
		서남서 WSW	4.1	5.0	5.4	5.5	5.1	4.6	4.7	4.2	4.2	4.4	4.7	4.5	
		서 W	4.9	5.2	6.0	5.9	5.2	4.4	4.2	4.2	4.4	4.6	5.1	4.7	
		서북서 WNW	4.8	5.2	5.4	5.4	4.7	4.1	3.8	3.8	3.9	4.3	5.4	4.9	
		북서 NW	5.1	5.2	5.3	5.0	4.3	4.0	3.7	3.9	4.1	4.5	5.2	4.9	
		북북서 NNW	4.7	5.1	4.6	4.2	3.9	3.7	3.3	3.6	4.4	4.7	4.8	4.9	
		북 N	4.3	4.2	3.8	4.2	3.6	3.5	3.2	3.7	4.1	4.1	4.6	4.2	

월별평년값  
MONTHLY NORMALS

268 진도군 Jindogun

요소 Element		월 Month	1	2	3	4	5	6	7	8	9	10	11	12
			JAN.	FEB.	MAR.	APR.	MAY	JUN.	JUL.	AUG.	SEP.	OCT.	NOV.	DEC.
평균 방향 빈도 수 의 백 분 비 (%)	정온	CALM	12.6	12.9	13.9	15.5	16.7	17.9	15.4	21.0	26.3	25.3	22.6	15.2
	북북동	NNE	10.6	10.5	6.2	2.8	2.6	1.9	1.2	2.4	5.9	7.9	8.1	8.9
	북동	NE	7.8	6.5	5.2	4.0	4.0	4.4	2.5	4.2	7.1	7.5	6.1	7.7
	동북동	ENE	6.3	6.6	4.7	5.5	5.8	4.8	3.0	4.6	6.7	7.3	5.6	6.8
	동	E	3.1	3.6	2.8	3.7	4.1	5.0	3.3	4.9	4.8	4.0	3.5	3.6
	동남동	ESE	1.8	3.0	3.0	6.2	5.7	5.9	4.2	5.8	4.7	3.0	3.3	2.5
	남동	SE	1.5	2.6	3.5	6.1	7.6	9.5	9.5	8.7	4.5	2.5	2.8	1.9
	남남동	SSE	0.9	2.1	4.0	5.7	7.5	9.8	12.1	8.8	4.7	2.1	2.4	1.4
	남	S	0.6	1.2	2.7	3.5	4.6	5.1	8.5	6.9	3.0	1.4	1.3	0.9
	남남서	SSW	1.1	1.2	3.2	3.5	4.3	4.8	9.4	7.1	2.6	1.9	1.9	1.2
	남서	SW	2.0	2.3	4.3	4.7	5.5	5.1	9.7	5.6	3.9	3.1	3.5	2.5
	서남서	WSW	1.9	2.5	3.7	4.7	4.8	5.0	6.6	4.0	3.2	2.0	2.4	2.4
	서	W	1.6	2.5	3.2	5.1	5.0	4.8	4.3	2.8	2.3	2.0	2.1	1.9
	서북서	WNW	3.7	3.7	5.1	6.1	5.7	4.7	3.8	3.1	2.6	3.0	3.3	3.8
	북서	NW	12.4	8.1	10.8	9.4	6.4	4.9	3.1	3.8	4.7	6.3	7.7	11.5
	북북서	NNW	16.5	13.7	12.6	8.0	5.5	3.7	2.0	3.1	6.2	9.8	11.5	14.5
북	N	15.6	16.9	11.1	5.5	4.2	2.7	1.3	3.2	6.7	11.0	12.0	13.2	
평균 속 도 (m/s)	북북동	NNE	2.5	2.6	2.5	2.1	1.7	1.6	1.4	1.7	2.0	2.3	2.5	2.6
	북동	NE	2.0	2.0	1.8	1.6	1.5	1.5	1.5	1.5	1.7	1.9	1.9	2.0
	동북동	ENE	1.6	1.5	1.5	1.4	1.4	1.4	1.6	1.6	1.4	1.6	1.5	1.6
	동	E	1.4	1.4	1.5	1.6	1.6	1.5	1.7	1.7	1.4	1.4	1.4	1.3
	동남동	ESE	1.6	1.5	1.6	2.0	1.9	1.7	1.9	1.9	1.6	1.4	1.5	1.6
	남동	SE	1.4	1.8	2.1	2.5	2.3	2.1	2.3	2.0	1.8	1.7	2.0	1.5
	남남동	SSE	1.6	2.1	2.3	2.4	2.4	2.3	2.2	2.0	1.8	1.7	1.9	1.6
	남	S	1.4	1.8	2.3	2.3	2.1	2.0	2.1	2.1	1.8	1.7	1.8	1.2
	남남서	SSW	1.6	2.0	2.2	2.4	2.1	2.0	2.4	2.1	1.8	1.7	1.8	1.6
	남서	SW	1.8	1.9	2.3	2.3	2.0	1.9	2.3	2.0	1.7	1.6	1.8	1.7
	서남서	WSW	2.0	2.1	2.2	2.1	2.0	1.7	2.0	1.7	1.7	1.9	2.1	2.1
	서	W	2.1	2.3	2.4	2.3	2.1	1.8	1.9	1.8	1.7	1.8	2.2	2.3
	서북서	WNW	2.6	2.5	2.7	2.6	2.3	1.9	1.7	2.0	2.0	2.3	2.3	3.0
	북서	NW	3.0	3.0	3.0	2.7	2.3	2.1	1.9	2.1	2.3	2.7	2.7	3.3
	북북서	NNW	3.3	3.3	3.2	2.9	2.4	2.0	1.8	2.2	2.5	2.9	3.0	3.5
	북	N	3.2	3.3	3.2	2.7	2.4	1.7	1.5	2.0	2.3	2.9	3.0	3.3
최 대 속 도 (m/s)	북북동	NNE	5.7	6.3	5.8	4.9	4.2	3.3	2.9	4.1	5.6	5.9	5.6	5.7
	북동	NE	4.4	4.3	4.2	3.9	3.5	3.4	3.6	3.9	4.6	4.6	4.6	4.4
	동북동	ENE	3.4	3.4	3.5	3.7	3.6	3.3	4.1	4.5	3.3	3.8	3.4	3.6
	동	E	2.8	3.4	3.6	4.5	4.7	3.8	4.2	5.0	3.6	3.2	3.3	3.1
	동남동	ESE	3.1	3.8	4.5	5.2	4.9	4.4	4.7	4.6	4.1	3.2	4.1	3.9
	남동	SE	2.7	4.4	4.9	5.9	5.5	5.7	5.3	4.9	4.1	3.9	4.4	3.6
	남남동	SSE	3.0	4.3	4.8	5.1	5.2	4.9	5.0	4.4	4.2	3.5	3.8	2.8
	남	S	2.5	4.1	4.6	4.9	4.7	4.5	4.9	4.5	4.1	3.2	3.5	2.3
	남남서	SSW	3.2	4.7	5.3	6.0	5.2	5.2	5.8	5.1	4.3	3.7	4.3	3.2
	남서	SW	4.3	4.9	6.1	6.6	5.3	5.4	6.3	5.4	4.6	4.2	5.0	4.6
	서남서	WSW	4.0	5.1	5.4	5.7	5.0	4.6	5.4	4.4	4.2	4.1	4.7	4.5
	서	W	4.4	4.5	5.3	5.6	4.9	3.9	4.1	3.9	3.9	4.0	4.4	4.7
	서북서	WNW	5.2	5.1	5.8	5.7	4.6	3.9	3.5	3.9	4.1	4.4	5.0	6.2
	북서	NW	6.2	6.2	6.2	6.1	4.8	3.8	3.3	4.3	5.1	5.3	5.9	7.0
	북북서	NNW	6.7	7.1	7.0	6.5	5.1	3.9	3.5	4.5	5.5	6.2	6.7	7.5
	북	N	7.1	7.6	7.1	6.4	5.3	3.6	3.0	4.9	6.4	6.9	7.1	7.1

월별평년값  
MONTHLY NORMALS

400 강남 Gangnam

요소 Element		월 Month	1	2	3	4	5	6	7	8	9	10	11	12
			JAN.	FEB.	MAR.	APR.	MAY	JUN.	JUL.	AUG.	SEP.	OCT.	NOV.	DEC.
평균 방향 빈도 수 의 백 분 비 (%)	Percentage Frequency for Wind Directions	정온 CALM	3.7	4.0	3.8	4.7	4.6	5.7	6.2	6.2	6.7	7.3	7.1	4.2
		북북동 NNE	2.0	2.0	1.6	1.6	1.2	1.4	1.1	1.3	2.4	2.1	2.3	2.1
		북동 NE	3.9	3.0	2.9	2.8	2.8	3.2	2.7	3.6	4.7	4.0	3.7	3.7
		동북동 ENE	16.6	14.6	11.3	12.9	12.3	13.1	13.4	20.0	27.4	21.9	18.7	17.3
		동 E	8.2	7.3	7.1	6.3	7.3	8.9	8.6	11.6	14.2	11.9	9.8	9.6
		동남동 ESE	1.3	1.5	1.3	1.7	1.9	2.4	2.3	2.6	3.1	3.0	2.3	2.0
		남동 SE	0.8	1.0	1.1	1.5	1.9	2.4	2.2	2.2	1.8	1.5	1.4	1.3
		남남동 SSE	0.9	1.3	1.9	2.5	3.4	3.6	3.9	3.7	2.6	1.9	2.0	1.7
		남 S	1.8	2.6	4.0	5.1	6.4	6.7	8.3	6.5	4.2	3.0	2.8	2.4
		남남서 SSW	2.1	2.8	4.7	6.5	8.1	6.9	9.2	7.5	3.9	3.1	3.2	2.7
		남서 SW	1.2	2.2	4.0	5.0	6.4	5.2	7.9	5.8	2.3	1.9	2.0	1.2
		서남서 WSW	3.8	6.3	9.3	10.9	12.2	10.3	10.7	7.8	4.5	4.9	4.1	3.2
		서 W	15.1	18.9	19.5	18.4	17.2	15.4	11.9	10.7	10.4	12.3	12.6	12.9
		서북서 WNW	21.3	20.6	18.3	14.2	10.2	10.8	8.9	7.0	6.8	13.1	17.3	20.3
		북서 NW	8.5	8.0	6.2	4.1	2.7	2.3	1.4	1.8	2.4	4.8	6.6	9.7
		북북서 NNW	3.1	2.2	1.9	1.0	0.7	0.8	0.6	0.8	1.2	1.9	2.5	3.5
북 N	1.8	1.5	1.3	0.9	0.8	0.9	0.8	0.8	1.5	1.3	1.7	2.1		
평균 속 도 (m/s)	Mean Wind Speed for Wind Directions	북북동 NNE	1.2	1.4	1.4	1.5	1.4	1.3	1.4	1.3	1.2	1.2	1.3	1.2
		북동 NE	1.1	1.3	1.4	1.4	1.4	1.3	1.3	1.3	1.3	1.2	1.2	1.1
		동북동 ENE	1.2	1.3	1.4	1.5	1.4	1.4	1.5	1.4	1.5	1.2	1.2	1.2
		동 E	1.1	1.2	1.2	1.3	1.3	1.4	1.4	1.4	1.4	1.2	1.1	1.1
		동남동 ESE	1.0	1.0	1.1	1.2	1.2	1.2	1.2	1.2	1.1	1.0	1.0	1.0
		남동 SE	1.1	1.1	1.2	1.3	1.2	1.2	1.2	1.2	1.1	1.0	1.0	1.0
		남남동 SSE	1.0	1.1	1.2	1.1	1.2	1.2	1.3	1.3	1.1	1.0	1.0	1.0
		남 S	1.1	1.2	1.3	1.2	1.3	1.3	1.4	1.4	1.3	1.1	1.2	1.1
		남남서 SSW	1.4	1.4	1.6	1.6	1.5	1.5	1.6	1.6	1.4	1.4	1.4	1.4
		남서 SW	1.7	2.1	2.0	2.0	2.0	1.7	1.8	1.9	1.7	1.7	1.6	1.7
		서남서 WSW	2.0	2.1	2.4	2.4	2.3	2.0	2.1	2.0	1.9	1.9	1.9	1.8
		서 W	2.2	2.3	2.5	2.5	2.5	2.1	2.0	2.0	1.9	1.9	2.0	2.1
		서북서 WNW	2.1	2.2	2.3	2.4	2.2	2.0	1.7	1.7	1.7	1.8	2.0	2.1
		북서 NW	1.8	1.9	1.9	2.0	1.8	1.6	1.4	1.4	1.5	1.7	1.7	1.8
		북북서 NNW	1.6	1.7	1.7	1.6	1.4	1.3	1.1	1.1	1.3	1.5	1.5	1.6
		북 N	1.3	1.4	1.4	1.3	1.4	1.2	1.1	1.2	1.1	1.2	1.4	1.3
최 대 속 도 (m/s)	Maximum Wind Speed for Wind Directions	북북동 NNE	2.0	3.2	2.5	3.2	2.6	2.0	3.0	2.5	2.7	2.3	3.0	2.2
		북동 NE	2.2	2.5	2.6	2.8	2.7	2.7	2.7	2.6	2.7	2.5	2.4	1.9
		동북동 ENE	2.9	3.1	3.6	4.1	3.5	3.6	4.1	3.8	3.9	3.3	3.0	2.6
		동 E	2.3	2.3	2.6	3.1	3.1	3.0	3.3	3.2	3.3	2.7	2.3	2.2
		동남동 ESE	1.5	1.5	1.9	2.2	2.0	2.0	2.1	2.5	1.9	1.7	1.6	1.5
		남동 SE	1.6	1.6	2.0	2.5	2.2	2.2	2.2	2.5	2.0	1.9	1.7	1.6
		남남동 SSE	1.7	1.8	2.2	2.5	2.7	2.6	2.9	3.0	2.2	1.9	1.8	1.7
		남 S	2.2	2.4	2.8	2.8	3.3	3.2	3.1	3.8	2.7	2.3	2.3	2.1
		남남서 SSW	2.6	2.7	3.6	3.7	3.7	3.5	4.0	4.2	3.2	2.9	2.9	2.7
		남서 SW	2.9	3.8	4.6	4.8	4.8	3.8	4.5	4.4	3.6	3.3	3.4	2.9
		서남서 WSW	3.9	4.5	5.4	5.5	5.1	4.5	4.7	4.3	3.9	3.8	4.0	3.5
		서 W	4.8	4.9	5.4	5.5	5.5	4.6	4.2	4.0	4.2	4.3	4.7	4.7
		서북서 WNW	4.8	4.9	5.2	5.0	4.5	3.8	3.4	3.6	3.6	4.3	5.0	4.6
		북서 NW	3.8	4.0	4.0	3.9	3.2	2.8	2.4	2.5	2.7	3.3	3.7	3.9
		북북서 NNW	3.0	2.8	3.0	2.5	2.1	1.9	1.5	1.7	2.1	2.6	2.8	3.0
		북 N	2.3	3.3	2.3	2.2	2.4	1.9	1.6	1.9	1.9	2.2	2.5	2.5

월별평년값  
MONTHLY NORMALS

401 서초 Seocho

요소 Element		월 Month	1	2	3	4	5	6	7	8	9	10	11	12
			JAN.	FEB.	MAR.	APR.	MAY	JUN.	JUL.	AUG.	SEP.	OCT.	NOV.	DEC.
평균 풍향 빈도 (%) Percentage Frequency for Wind Directions	정온	CALM	10.6	10.7	7.8	9.1	9.1	10.0	11.8	12.8	15.6	18.7	13.2	12.1
	북북동	NNE	1.0	1.3	1.3	1.6	1.6	1.3	1.0	1.4	2.0	1.4	1.4	0.9
	북동	NE	3.7	3.8	4.2	4.9	4.3	4.6	4.6	5.6	7.2	4.1	4.5	3.5
	동북동	ENE	6.7	7.0	7.1	9.1	9.4	10.4	11.2	13.8	16.3	10.3	9.0	7.3
	동	E	3.2	3.4	3.7	4.1	4.7	5.2	5.0	5.8	6.5	5.2	3.5	3.6
	동남동	ESE	1.7	1.6	1.9	2.3	3.0	3.3	3.8	3.7	3.9	2.7	2.1	2.2
	남동	SE	2.6	2.7	3.0	3.7	4.6	5.4	6.8	7.1	6.2	4.6	4.1	3.7
	남남동	SSE	4.7	4.7	4.9	6.3	7.4	7.6	8.9	9.4	8.6	7.6	6.6	6.2
	남	S	2.7	2.5	3.2	3.8	4.6	5.3	6.4	5.6	4.0	3.9	3.8	3.2
	남남서	SSW	1.2	1.5	2.1	2.5	3.1	3.0	4.4	3.1	2.0	1.6	1.5	1.1
	남서	SW	0.7	1.2	1.7	2.0	2.5	2.2	2.6	1.9	1.1	0.9	0.8	0.6
	서남서	WSW	3.6	5.1	6.6	6.6	5.8	5.9	4.4	4.2	3.3	3.4	3.0	2.9
	서	W	15.7	19.1	22.1	21.5	21.0	18.4	16.2	12.8	9.5	12.9	13.3	13.3
	서북서	WNW	15.7	15.3	14.7	10.5	9.6	8.4	6.9	6.5	6.4	9.9	12.3	16.2
	북서	NW	13.5	12.2	9.4	7.2	5.5	5.5	3.6	3.8	4.3	7.7	11.0	14.6
	북북서	NNW	7.0	6.3	4.7	3.5	2.5	2.5	1.6	1.7	2.0	3.9	4.7	7.1
북	N	1.8	1.7	1.6	1.4	1.3	1.1	0.7	0.7	1.3	1.3	1.4	1.5	
평균 풍속 (m/s) Mean Wind Speed for Wind Directions	북북동	NNE	1.0	1.1	1.2	1.3	1.1	1.1	1.2	1.0	1.2	1.1	1.0	1.0
	북동	NE	1.1	1.2	1.3	1.3	1.2	1.2	1.3	1.2	1.3	1.2	1.1	1.1
	동북동	ENE	1.1	1.1	1.2	1.2	1.1	1.2	1.2	1.2	1.2	1.1	1.0	1.0
	동	E	0.9	0.9	1.1	1.1	1.0	1.1	1.1	1.1	1.1	0.9	0.9	0.9
	동남동	ESE	0.8	0.9	0.9	1.0	1.0	1.0	1.1	1.0	1.0	0.9	0.9	0.8
	남동	SE	0.8	0.9	1.0	1.0	1.0	1.0	1.1	1.0	0.9	0.8	0.9	0.9
	남남동	SSE	0.9	1.0	1.1	1.1	1.1	1.1	1.1	1.1	0.9	0.9	1.0	1.0
	남	S	0.9	1.1	1.2	1.2	1.1	1.1	1.1	1.1	1.0	0.9	1.0	0.9
	남남서	SSW	1.0	1.1	1.4	1.2	1.1	1.1	1.2	1.1	1.0	1.0	1.1	0.9
	남서	SW	0.9	1.1	1.4	1.4	1.2	1.2	1.2	1.1	1.1	1.0	1.0	1.0
	서남서	WSW	1.4	1.6	1.8	1.9	1.6	1.5	1.4	1.4	1.3	1.2	1.2	1.3
	서	W	1.8	1.9	2.1	2.2	2.0	1.8	1.7	1.6	1.5	1.5	1.7	1.7
	서북서	WNW	1.8	1.8	2.1	1.9	1.8	1.6	1.4	1.4	1.5	1.6	1.7	1.8
	북서	NW	1.8	1.8	1.9	1.8	1.6	1.5	1.3	1.4	1.5	1.6	1.7	1.8
	북북서	NNW	1.7	1.8	1.8	1.7	1.5	1.4	1.2	1.3	1.4	1.5	1.6	1.7
	북	N	1.2	1.4	1.4	1.5	1.3	1.2	1.0	1.0	1.2	1.2	1.2	1.3
최대 평균 풍속 (m/s) Maximum Wind Speed for Wind Directions	북북동	NNE	1.6	1.8	1.9	2.2	1.9	1.9	2.0	1.8	2.3	2.0	1.6	1.5
	북동	NE	2.4	2.3	3.0	3.0	2.7	2.5	2.8	2.7	2.9	2.5	2.2	1.9
	동북동	ENE	2.3	2.4	2.8	3.2	2.9	3.0	3.4	3.2	3.3	2.7	2.5	2.0
	동	E	1.7	1.9	2.3	2.3	2.3	2.3	2.5	2.3	2.5	2.1	1.7	1.7
	동남동	ESE	1.4	1.5	1.7	1.9	2.0	2.1	2.1	2.2	2.1	1.6	1.6	1.4
	남동	SE	1.5	1.6	2.1	2.2	2.3	2.0	2.2	2.3	2.0	1.8	2.0	1.8
	남남동	SSE	2.0	2.1	2.5	2.6	2.5	2.5	2.4	2.5	2.2	2.2	2.4	2.3
	남	S	1.7	2.0	2.4	2.4	2.3	2.1	2.3	2.5	2.0	1.9	2.1	1.9
	남남서	SSW	1.6	1.7	2.3	2.5	2.2	1.9	2.3	2.2	1.7	1.9	1.7	1.4
	남서	SW	1.6	1.8	2.6	2.4	2.3	2.2	2.3	2.1	1.9	1.5	1.9	1.5
	서남서	WSW	3.1	3.3	4.2	4.5	3.8	3.2	3.0	3.0	2.7	2.7	2.9	2.5
	서	W	4.6	4.5	5.1	5.3	4.7	4.0	3.8	3.6	3.4	3.9	4.4	4.1
	서북서	WNW	4.4	4.3	4.8	4.3	4.1	3.4	3.0	2.9	3.2	3.9	4.0	4.1
	북서	NW	3.9	3.9	4.2	4.1	3.2	2.9	2.6	2.7	3.1	3.5	3.8	4.1
	북북서	NNW	3.5	3.5	3.5	3.5	2.9	2.5	2.2	2.3	2.4	3.0	3.2	3.4
	북	N	2.1	2.3	2.3	2.5	2.1	2.0	1.6	1.6	1.9	2.2	2.2	2.2

월별평년값  
MONTHLY NORMALS

402 강동 Gangdong

요소 Element		월 Month	1	2	3	4	5	6	7	8	9	10	11	12
			JAN.	FEB.	MAR.	APR.	MAY	JUN.	JUL.	AUG.	SEP.	OCT.	NOV.	DEC.
평균 방향 빈도 수 의 백 분 비 (%)	정온	CALM	12.4	10.6	7.9	6.9	6.9	8.7	10.5	10.0	9.3	12.7	13.1	12.1
	북북동	NNE	6.3	5.8	5.0	4.8	4.7	5.8	4.6	7.0	10.4	9.4	8.1	8.0
	북동	NE	9.4	7.9	6.5	6.5	7.3	7.8	7.2	9.5	13.7	11.9	10.0	8.9
	동북동	ENE	13.3	12.1	9.6	10.0	9.8	11.2	9.7	13.2	16.7	13.9	12.8	12.9
	동	E	6.2	6.2	5.7	6.1	6.6	8.5	9.2	10.8	10.8	7.8	7.2	6.9
	동남동	ESE	1.8	1.8	1.9	2.7	3.6	4.8	6.0	6.2	5.5	3.5	3.0	2.6
	남동	SE	0.7	0.8	1.2	1.8	2.3	2.7	4.0	3.5	1.9	1.7	1.3	0.9
	남남동	SSE	0.4	0.6	1.0	1.2	1.5	2.0	2.5	2.2	1.2	0.9	0.7	0.5
	남	S	0.6	0.8	1.0	1.6	1.8	2.0	2.6	1.9	1.1	1.0	1.0	0.7
	남남서	SSW	1.3	1.7	2.5	3.5	4.3	3.4	4.7	3.2	1.3	1.6	1.8	1.4
	남서	SW	2.6	4.3	7.6	9.1	11.4	8.3	11.7	7.5	2.8	3.3	3.9	2.4
	서남서	WSW	4.9	7.5	11.1	12.9	12.1	9.3	8.4	5.3	3.1	4.0	4.7	4.5
	서	W	7.3	10.4	12.3	11.9	9.6	7.2	5.1	3.4	2.5	5.0	5.8	7.3
	서북서	WNW	8.8	9.6	10.3	7.9	5.5	4.9	3.1	2.5	2.2	5.3	7.1	8.2
	북서	NW	5.6	6.2	4.9	3.5	2.7	2.6	1.8	1.8	2.1	3.3	4.3	5.8
	북북서	NNW	4.6	4.8	3.8	3.0	2.9	3.2	2.3	3.0	3.3	3.9	4.6	5.2
북	N	9.9	9.0	7.7	6.6	6.9	7.7	6.7	9.0	12.0	10.8	10.6	11.7	
평균 속 도 (m/s)	북북동	NNE	1.0	1.0	1.2	1.4	1.2	1.2	1.4	1.2	1.2	1.1	1.0	1.0
	북동	NE	1.0	1.0	1.2	1.2	1.2	1.3	1.3	1.3	1.3	1.1	1.1	1.0
	동북동	ENE	1.1	1.1	1.2	1.3	1.2	1.3	1.3	1.3	1.3	1.2	1.1	1.0
	동	E	1.0	1.1	1.2	1.3	1.3	1.3	1.3	1.4	1.4	1.2	1.2	1.0
	동남동	ESE	1.0	1.1	1.2	1.5	1.4	1.4	1.4	1.4	1.4	1.1	1.1	1.0
	남동	SE	1.1	1.2	1.4	1.4	1.3	1.4	1.3	1.5	1.3	1.2	1.1	1.1
	남남동	SSE	1.0	1.2	1.2	1.3	1.3	1.2	1.2	1.3	1.2	1.2	1.0	1.0
	남	S	1.2	1.3	1.4	1.5	1.4	1.4	1.4	1.5	1.3	1.2	1.2	1.3
	남남서	SSW	1.4	1.5	1.8	1.9	1.8	1.7	1.8	1.8	1.5	1.6	1.4	1.4
	남서	SW	1.7	1.9	2.1	2.2	2.2	2.0	2.1	2.1	2.0	1.7	1.7	1.6
	서남서	WSW	1.7	1.9	2.2	2.2	2.2	1.9	2.0	1.9	1.8	1.8	1.6	1.7
	서	W	1.8	2.0	2.2	2.2	2.1	1.9	1.7	1.6	1.7	1.7	1.7	1.7
	서북서	WNW	1.7	1.9	2.0	1.9	1.8	1.5	1.4	1.4	1.4	1.5	1.6	1.6
	북서	NW	1.3	1.3	1.5	1.4	1.2	1.2	1.0	1.0	1.1	1.2	1.2	1.2
	북북서	NNW	1.1	1.2	1.3	1.2	1.2	1.1	1.3	1.2	1.3	1.2	1.1	1.1
	북	N	1.2	1.3	1.3	1.3	1.2	1.3	1.3	1.3	1.4	1.3	1.2	1.2
최 대 속 도 (m/s)	북북동	NNE	2.2	2.2	2.8	3.9	2.8	2.8	3.5	2.9	3.2	2.7	2.4	2.2
	북동	NE	2.5	2.4	3.1	3.4	3.2	3.2	3.4	3.3	3.6	3.1	2.6	2.2
	동북동	ENE	2.5	2.8	3.3	3.8	3.5	3.4	3.5	3.7	3.8	3.4	2.9	2.3
	동	E	2.2	2.5	2.9	3.8	3.3	3.5	3.5	3.8	3.6	2.8	2.8	2.2
	동남동	ESE	1.7	2.0	2.5	3.4	3.2	3.3	3.1	3.6	3.5	2.4	2.3	2.0
	남동	SE	1.8	1.8	2.5	2.9	2.6	2.6	3.0	3.3	2.3	2.3	2.0	1.7
	남남동	SSE	1.4	1.6	2.1	2.2	2.6	2.2	2.4	2.6	2.2	1.8	1.5	1.3
	남	S	1.7	1.9	2.4	2.7	2.6	2.6	3.0	3.2	2.3	2.1	2.0	1.8
	남남서	SSW	2.5	2.8	3.5	4.0	3.6	3.5	4.2	3.9	2.8	2.8	2.8	2.4
	남서	SW	3.2	4.3	4.9	5.0	5.4	4.5	5.2	5.1	4.7	3.5	3.8	3.1
	서남서	WSW	3.5	4.1	4.9	5.4	5.0	4.0	4.3	3.9	3.7	3.6	3.8	3.2
	서	W	3.9	4.3	5.1	4.8	4.6	3.6	3.4	3.2	3.1	3.5	4.0	3.8
	서북서	WNW	4.2	4.2	4.9	4.3	3.8	3.0	2.6	2.7	2.8	3.5	3.9	3.8
	북서	NW	3.1	3.2	3.7	3.3	2.7	2.2	2.1	1.7	2.2	2.8	2.8	3.0
	북북서	NNW	2.6	2.8	3.3	2.8	2.8	2.4	2.6	2.5	2.9	2.9	2.7	2.5
	북	N	2.8	3.3	3.2	3.6	3.1	3.1	3.2	3.2	3.4	3.1	3.1	3.0

월별평년값  
MONTHLY NORMALS

403 송파 Songpa

요소 Element		월 Month	1	2	3	4	5	6	7	8	9	10	11	12
			JAN.	FEB.	MAR.	APR.	MAY	JUN.	JUL.	AUG.	SEP.	OCT.	NOV.	DEC.
평균 방향 빈도 수 의 백 분 비 (%)	정온	CALM	4.6	3.4	3.2	2.6	3.1	4.1	5.8	5.9	7.4	7.1	5.2	3.3
	북북동	NNE	4.2	3.8	3.2	2.5	2.5	3.4	2.8	4.4	6.7	5.2	4.7	4.2
	북동	NE	5.5	4.3	4.0	4.0	3.8	4.7	4.7	5.9	9.6	6.8	6.1	5.2
	동북동	ENE	3.7	3.7	3.9	4.6	5.2	6.2	5.7	9.4	13.1	7.4	5.6	3.9
	동	E	1.5	1.5	1.4	1.7	1.9	2.3	2.2	2.6	3.6	2.3	2.1	1.8
	동남동	ESE	3.2	2.9	2.3	2.5	2.2	2.4	2.5	3.2	3.2	2.6	3.7	3.6
	남동	SE	3.4	4.1	3.9	4.1	3.4	3.3	3.8	4.5	4.0	3.5	5.0	4.7
	남남동	SSE	4.6	5.5	6.8	8.1	9.0	7.8	8.8	8.7	7.0	7.0	7.3	6.1
	남	S	3.7	5.4	6.4	9.2	11.5	10.8	12.3	11.0	8.3	8.6	7.1	5.0
	남남서	SSW	1.7	2.4	3.5	4.5	6.1	6.1	6.5	5.0	2.8	3.7	2.6	2.0
	남서	SW	3.3	4.6	7.5	9.4	12.2	11.6	11.7	8.2	4.4	4.2	3.7	2.1
	서남서	WSW	2.0	4.3	7.4	10.2	10.3	9.2	11.6	8.0	3.4	3.3	3.0	1.8
	서	W	1.5	2.6	3.8	4.0	3.9	3.5	3.0	2.0	1.3	1.7	1.4	1.2
	서북서	WNW	10.6	11.6	10.1	8.5	6.4	5.9	3.7	3.4	3.4	6.4	8.1	10.4
	북서	NW	28.2	26.9	23.0	14.8	10.1	9.6	6.1	7.0	7.2	15.0	20.6	26.2
	북북서	NNW	8.9	7.9	5.7	5.5	4.6	4.7	3.9	4.9	6.1	7.4	7.7	8.4
북	N	5.6	5.0	4.0	3.9	3.9	4.5	5.0	6.1	8.5	7.6	6.0	6.2	
평균 속 도 (m/s)	북북동	NNE	1.2	1.1	1.3	1.4	1.3	1.4	1.4	1.3	1.4	1.3	1.1	1.0
	북동	NE	1.1	1.2	1.4	1.6	1.4	1.5	1.5	1.5	1.5	1.2	1.1	1.1
	동북동	ENE	1.4	1.2	1.6	1.8	1.7	1.6	1.7	1.8	1.6	1.3	1.2	1.1
	동	E	1.0	1.1	1.3	1.4	1.4	1.4	1.4	1.5	1.4	1.1	1.0	1.0
	동남동	ESE	1.1	1.1	1.4	1.5	1.6	1.4	1.5	1.5	1.4	1.1	1.1	1.1
	남동	SE	1.2	1.2	1.3	1.4	1.5	1.4	1.5	1.5	1.4	1.1	1.2	1.2
	남남동	SSE	1.3	1.3	1.4	1.5	1.5	1.4	1.5	1.5	1.3	1.2	1.4	1.3
	남	S	1.4	1.4	1.5	1.6	1.6	1.5	1.6	1.6	1.4	1.3	1.4	1.3
	남남서	SSW	1.2	1.3	1.4	1.5	1.5	1.4	1.5	1.5	1.3	1.2	1.3	1.3
	남서	SW	1.6	1.7	1.9	1.9	1.8	1.6	1.7	1.7	1.5	1.5	1.4	1.3
	서남서	WSW	1.5	1.8	2.2	2.2	2.2	1.8	1.9	1.9	1.8	1.8	1.7	1.5
	서	W	1.5	1.7	2.0	2.1	2.0	1.8	1.6	1.7	1.6	1.6	1.6	1.3
	서북서	WNW	2.0	2.0	2.3	2.3	2.2	1.9	1.8	1.7	1.7	1.8	2.0	2.0
	북서	NW	2.3	2.3	2.5	2.5	2.2	2.0	1.9	1.9	1.9	2.1	2.2	2.2
	북북서	NNW	1.7	1.6	1.8	1.8	1.7	1.6	1.5	1.4	1.4	1.5	1.6	1.4
	북	N	1.0	1.3	1.4	1.4	1.4	1.5	1.4	1.4	1.3	1.2	1.1	1.1
최 대 속 도 (m/s)	북북동	NNE	2.0	2.2	2.6	2.8	2.6	2.8	2.9	2.9	3.6	3.3	2.2	1.9
	북동	NE	2.6	2.5	3.1	3.7	3.3	3.2	3.4	3.5	3.9	3.3	2.7	2.2
	동북동	ENE	2.7	2.7	3.5	4.8	4.3	4.1	4.5	4.8	4.9	3.8	2.9	2.2
	동	E	1.6	1.8	2.6	3.0	2.9	2.8	2.8	3.4	3.1	2.3	2.0	1.6
	동남동	ESE	1.8	1.8	2.5	3.0	3.0	2.7	3.0	3.4	3.2	2.2	2.2	1.8
	남동	SE	1.9	2.2	2.7	3.5	3.2	2.9	3.3	4.1	3.6	2.3	2.6	2.1
	남남동	SSE	2.3	2.4	2.9	3.3	3.6	3.3	3.5	3.9	3.4	2.7	3.0	2.6
	남	S	2.7	2.8	3.3	4.0	3.9	4.1	4.3	4.4	4.0	3.2	3.4	2.8
	남남서	SSW	2.2	2.4	3.2	3.7	3.3	3.3	3.4	3.7	2.7	2.6	2.4	2.3
	남서	SW	2.9	3.7	4.8	5.0	4.8	4.4	4.7	4.5	3.8	3.5	3.1	2.5
	서남서	WSW	2.9	4.1	5.2	5.9	5.4	4.4	4.6	4.5	4.2	3.6	3.8	2.7
	서	W	2.8	3.4	4.3	4.1	3.9	3.2	3.2	3.2	2.6	2.8	3.0	2.4
	서북서	WNW	4.8	4.5	5.3	5.0	4.4	3.8	3.7	3.4	3.2	4.4	4.7	4.5
	북서	NW	6.0	6.2	6.9	6.3	4.9	4.5	4.1	4.2	4.3	5.7	6.3	5.8
	북북서	NNW	3.7	3.7	3.8	3.7	3.7	3.1	3.2	3.1	3.3	4.1	3.9	3.6
	북	N	2.2	2.8	3.0	2.9	2.8	2.9	3.0	2.8	3.1	3.0	2.3	2.3



월별평년값  
MONTHLY NORMALS

404 강서 Gangseo

요소 Element		월 Month	1	2	3	4	5	6	7	8	9	10	11	12
			JAN.	FEB.	MAR.	APR.	MAY	JUN.	JUL.	AUG.	SEP.	OCT.	NOV.	DEC.
평균 방향 빈도 수 의 백 분 비 (%)	정온	CALM	11.1	13.4	11.3	7.3	7.2	9.2	8.8	10.4	14.2	15.3	13.1	10.7
	북북동	NNE	2.0	2.2	1.9	2.7	2.5	2.4	2.7	2.9	3.7	3.5	2.7	2.5
	북동	NE	2.2	1.7	2.2	2.2	2.3	2.4	2.1	1.8	2.5	2.6	2.4	2.2
	동북동	ENE	1.7	1.6	2.4	2.1	2.3	2.4	2.4	2.5	2.8	2.5	2.4	2.0
	동	E	5.7	5.7	5.7	4.1	4.5	4.9	6.3	6.4	7.7	6.4	6.8	6.1
	동남동	ESE	8.3	8.3	7.2	8.8	9.5	12.6	14.0	17.7	18.0	14.0	13.3	10.8
	남동	SE	3.7	3.7	3.8	4.9	5.9	4.4	5.7	4.9	4.6	4.8	5.3	5.4
	남남동	SSE	2.2	2.4	3.3	4.7	4.8	3.5	4.7	3.8	2.4	2.9	3.2	3.3
	남	S	1.7	2.3	3.9	5.6	6.1	4.6	5.5	5.2	2.3	2.7	3.1	2.6
	남남서	SSW	1.7	1.7	3.3	4.4	5.1	4.1	5.5	3.6	2.1	2.5	2.7	2.0
	남서	SW	2.4	3.7	4.4	6.1	6.7	5.9	7.6	4.7	2.8	2.5	2.6	2.3
	서남서	WSW	4.4	5.2	6.7	9.6	10.0	7.5	8.5	6.9	4.7	4.4	4.3	3.7
	서	W	14.0	15.4	16.3	18.1	17.2	17.9	11.7	13.0	11.4	14.7	12.5	11.3
	서북서	WNW	18.9	17.7	15.1	10.1	7.2	8.0	5.5	6.5	6.9	7.7	11.0	16.6
	북서	NW	8.9	7.7	6.4	4.3	3.7	4.2	3.3	3.9	5.5	5.9	7.1	10.1
	북북서	NNW	5.4	4.9	4.1	3.2	3.2	3.7	3.2	3.4	5.4	4.7	5.0	6.0
북	N	2.0	2.4	2.0	1.7	1.9	2.4	2.4	2.3	3.2	2.9	2.6	2.4	
평균 속 도 (m/s)	북북동	NNE	0.9	1.0	1.2	1.2	1.1	1.1	1.1	1.0	0.9	0.9	0.9	1.0
	북동	NE	0.9	1.0	1.2	1.3	1.2	1.1	1.1	1.1	1.0	1.0	1.0	0.9
	동북동	ENE	1.0	1.1	1.5	1.4	1.2	1.2	1.3	1.2	1.1	1.0	1.1	1.0
	동	E	1.4	1.6	1.9	1.8	1.6	1.6	1.7	1.6	1.4	1.3	1.4	1.4
	동남동	ESE	1.8	2.0	2.2	2.3	2.2	2.2	2.3	2.3	2.0	1.8	1.9	1.9
	남동	SE	1.6	1.7	1.9	2.0	1.9	1.9	2.0	2.1	1.7	1.5	1.7	1.8
	남남동	SSE	1.4	1.6	1.7	1.8	1.7	1.6	1.8	1.9	1.6	1.4	1.4	1.5
	남	S	1.3	1.4	1.7	1.7	1.7	1.5	1.7	1.7	1.5	1.3	1.3	1.3
	남남서	SSW	1.2	1.4	1.7	1.7	1.6	1.4	1.6	1.6	1.4	1.4	1.3	1.3
	남서	SW	1.3	1.6	1.8	1.9	1.8	1.6	1.7	1.8	1.4	1.4	1.4	1.2
	서남서	WSW	1.4	1.9	2.1	2.4	2.2	1.8	1.9	1.8	1.6	1.5	1.4	1.4
	서	W	1.8	2.0	2.2	2.4	2.2	1.9	1.9	1.9	1.7	1.7	1.7	1.6
	서북서	WNW	1.7	1.8	1.9	1.8	1.6	1.5	1.3	1.4	1.4	1.4	1.5	1.7
	북서	NW	1.4	1.4	1.4	1.3	1.2	1.1	1.0	1.1	1.1	1.1	1.3	1.4
	북북서	NNW	1.2	1.3	1.3	1.2	1.1	1.1	1.0	1.0	1.0	1.1	1.2	1.3
	북	N	1.1	1.1	1.2	1.2	1.0	1.0	1.0	0.9	1.0	1.0	1.0	1.1
최 대 속 도 (m/s)	북북동	NNE	1.5	1.7	2.1	2.5	2.2	1.8	2.2	2.0	1.8	1.8	1.6	1.7
	북동	NE	1.5	1.8	2.5	2.7	2.2	2.1	2.3	2.2	2.0	2.0	1.8	1.7
	동북동	ENE	2.0	1.9	2.9	3.2	2.2	2.3	2.8	2.6	2.4	2.2	2.1	2.0
	동	E	3.7	4.1	4.6	4.7	3.7	3.9	4.2	3.8	3.5	3.2	3.5	3.3
	동남동	ESE	4.3	5.1	5.2	6.1	6.2	5.8	6.0	6.6	5.5	4.9	5.3	4.8
	남동	SE	3.3	3.8	4.5	5.0	5.1	4.5	5.2	5.5	4.5	3.7	3.9	4.3
	남남동	SSE	3.1	3.0	3.7	4.4	3.8	3.9	4.4	4.8	3.5	3.3	3.3	3.4
	남	S	2.6	2.7	3.6	4.1	4.0	3.7	3.9	4.2	3.4	2.9	2.8	2.6
	남남서	SSW	2.3	2.5	4.0	4.1	3.8	3.4	3.9	3.7	3.3	2.6	2.5	2.2
	남서	SW	2.6	3.4	4.5	4.7	4.5	3.7	4.4	4.5	3.4	2.9	2.7	2.2
	서남서	WSW	3.6	4.4	5.1	6.1	5.4	4.3	5.0	4.3	4.0	3.6	3.7	3.2
	서	W	5.4	5.0	5.7	5.9	5.5	4.4	4.5	4.5	4.2	4.7	5.2	4.9
	서북서	WNW	5.1	4.6	5.2	4.7	3.7	3.4	3.2	3.1	3.5	3.7	4.5	4.6
	북서	NW	3.2	3.1	3.0	2.7	2.4	2.3	2.1	2.3	2.3	2.6	2.9	3.0
	북북서	NNW	2.6	2.7	2.7	2.4	2.3	2.2	1.9	2.0	2.2	2.2	2.4	2.6
	북	N	2.1	2.0	2.1	2.2	2.0	1.8	1.9	1.7	2.0	2.0	1.9	2.0

월별평년값  
MONTHLY NORMALS

405 양천 Yangcheon

요소 Element		월 Month	1	2	3	4	5	6	7	8	9	10	11	12
			JAN.	FEB.	MAR.	APR.	MAY	JUN.	JUL.	AUG.	SEP.	OCT.	NOV.	DEC.
평균 방향 빈도 수 의 백 분 비 (%)	정온	CALM	17.0	16.5	10.6	10.2	10.4	12.1	10.0	10.7	15.6	20.1	18.6	17.0
	북북동	NNE	3.7	2.9	2.5	2.4	2.4	2.8	2.9	3.9	5.3	3.6	3.4	3.7
	북동	NE	2.5	1.8	1.9	2.0	2.3	2.5	3.0	3.7	5.5	2.9	2.3	2.2
	동북동	ENE	2.2	2.1	2.0	2.6	2.4	3.1	4.1	4.6	6.4	3.7	2.6	1.9
	동	E	4.3	4.0	4.0	4.8	5.0	6.8	7.6	11.7	11.4	7.6	6.2	4.8
	동남동	ESE	3.0	2.6	2.7	3.9	4.4	5.2	5.9	7.6	8.3	5.5	5.2	4.0
	남동	SE	1.9	2.3	2.6	3.1	3.6	4.5	4.3	5.0	5.0	3.9	3.2	3.1
	남남동	SSE	3.1	3.8	5.8	6.6	7.4	6.6	7.2	6.4	4.5	4.3	4.3	4.0
	남	S	3.5	5.0	9.5	11.8	13.7	11.4	15.0	10.8	4.9	4.7	5.4	3.8
	남남서	SSW	1.9	3.7	7.5	10.9	12.6	10.3	13.6	8.2	3.5	3.5	3.8	2.3
	남서	SW	1.0	2.3	4.8	6.7	8.6	6.9	6.4	4.6	2.2	1.9	1.6	1.0
	서남서	WSW	0.8	1.7	2.9	3.8	3.1	3.0	2.2	1.7	1.2	1.2	0.9	0.7
	서	W	6.1	8.1	7.6	7.1	5.0	4.9	3.2	3.3	3.1	5.2	5.8	5.7
	서북서	WNW	16.8	16.7	13.9	8.4	6.4	6.0	3.4	4.4	5.1	9.8	13.0	16.0
	북서	NW	16.3	14.8	12.2	8.1	6.1	6.7	4.3	5.2	6.5	10.4	12.0	16.1
	북북서	NNW	7.8	7.8	6.1	4.9	3.8	4.1	3.4	4.4	6.1	6.9	7.2	8.3
북	N	4.3	3.9	3.3	2.9	2.9	3.1	3.5	3.8	5.5	4.7	4.5	5.4	
평균 속 도 (m/s)	북북동	NNE	1.2	1.3	1.5	1.4	1.4	1.2	1.2	1.4	1.3	1.2	1.1	1.2
	북동	NE	1.1	1.2	1.5	1.5	1.4	1.3	1.3	1.3	1.4	1.2	1.1	1.0
	동북동	ENE	1.1	1.1	1.4	1.5	1.5	1.5	1.5	1.4	1.5	1.3	1.2	1.1
	동	E	1.2	1.3	1.4	1.7	1.6	1.6	1.6	1.6	1.6	1.3	1.3	1.2
	동남동	ESE	1.2	1.3	1.5	1.7	1.6	1.6	1.6	1.6	1.5	1.3	1.3	1.2
	남동	SE	1.0	1.2	1.4	1.4	1.5	1.4	1.5	1.5	1.4	1.1	1.1	1.1
	남남동	SSE	1.2	1.1	1.5	1.4	1.5	1.5	1.5	1.5	1.4	1.2	1.1	1.2
	남	S	1.4	1.4	1.7	1.8	1.7	1.7	1.8	1.8	1.6	1.4	1.5	1.4
	남남서	SSW	1.4	1.5	1.7	1.9	1.8	1.8	1.9	1.8	1.6	1.6	1.6	1.4
	남서	SW	1.2	1.5	1.7	1.8	1.7	1.5	1.6	1.5	1.5	1.4	1.4	1.3
	서남서	WSW	1.3	1.5	1.7	1.8	1.7	1.5	1.4	1.4	1.4	1.4	1.4	1.2
	서	W	1.6	1.7	1.9	1.9	1.8	1.6	1.5	1.5	1.5	1.5	1.6	1.6
	서북서	WNW	1.9	1.9	2.1	2.0	1.9	1.7	1.5	1.6	1.5	1.7	1.8	1.8
	북서	NW	1.7	1.8	1.9	1.8	1.7	1.6	1.5	1.5	1.5	1.5	1.6	1.7
	북북서	NNW	1.3	1.4	1.5	1.4	1.4	1.3	1.2	1.3	1.2	1.2	1.3	1.4
	북	N	1.2	1.5	1.4	1.4	1.2	1.1	1.1	1.2	1.2	1.1	1.2	1.3
최 대 속 도 (m/s)	북북동	NNE	2.4	2.5	2.7	2.7	2.6	2.5	2.5	3.6	2.9	2.6	2.2	2.4
	북동	NE	2.1	2.2	2.5	2.9	2.7	2.7	3.1	3.0	3.3	2.7	2.1	1.8
	동북동	ENE	2.0	2.3	2.7	3.1	2.8	2.8	3.2	3.1	3.5	2.7	2.4	2.0
	동	E	2.4	2.5	3.2	3.5	3.4	3.4	3.6	4.0	3.7	3.0	2.8	2.5
	동남동	ESE	2.4	2.4	3.2	4.0	3.7	3.3	3.6	3.7	3.5	2.9	2.9	2.6
	남동	SE	1.9	2.1	2.6	3.1	3.3	3.0	3.1	3.5	2.9	2.4	2.4	2.1
	남남동	SSE	2.5	2.4	3.0	3.6	3.4	3.5	3.7	4.0	3.2	2.6	2.6	2.6
	남	S	3.0	3.1	3.9	4.3	4.0	4.1	4.6	4.5	3.9	3.3	3.2	2.9
	남남서	SSW	2.6	3.2	4.5	4.7	4.4	4.2	4.9	4.5	3.6	3.4	3.2	2.7
	남서	SW	1.9	2.8	3.6	3.8	3.5	3.2	3.4	3.1	2.7	2.4	2.5	2.1
	서남서	WSW	2.0	2.6	3.3	3.3	3.3	2.8	2.5	2.4	2.3	2.3	2.1	1.9
	서	W	3.3	3.4	4.0	3.8	3.4	3.1	2.9	2.7	2.8	3.0	3.2	3.5
	서북서	WNW	4.4	4.4	5.0	4.2	3.7	3.2	2.8	3.2	3.0	3.9	4.2	4.3
	북서	NW	4.2	4.4	4.5	4.2	3.3	3.1	2.8	2.9	3.0	3.7	3.9	4.0
	북북서	NNW	2.8	3.2	3.2	3.0	2.7	2.6	2.4	2.6	2.7	3.0	2.8	3.1
	북	N	2.4	2.7	2.7	2.9	2.5	2.3	2.2	2.3	2.5	2.7	2.4	2.6

월별평년값  
MONTHLY NORMALS

406 도봉 Dobong

요소 Element		월 Month	1	2	3	4	5	6	7	8	9	10	11	12
			JAN.	FEB.	MAR.	APR.	MAY	JUN.	JUL.	AUG.	SEP.	OCT.	NOV.	DEC.
평균 방향 빈도 (%) Percentage Frequency for Wind Directions	정온	CALM	29.5	26.7	22.3	24.7	32.2	32.2	33.1	37.3	43.2	42.6	35.8	32.1
	북북동	NNE	5.6	5.1	4.5	4.1	3.1	2.7	3.6	4.5	5.9	3.4	4.8	5.3
	북동	NE	2.9	2.4	2.1	2.2	1.7	2.1	2.3	2.9	3.6	2.6	2.6	2.5
	동북동	ENE	1.1	1.2	1.2	1.1	1.1	1.4	1.7	1.8	1.8	1.6	1.0	1.0
	동	E	0.8	1.0	0.8	0.9	0.9	1.3	1.2	1.4	1.4	0.9	0.7	0.6
	동남동	ESE	0.9	1.0	1.0	1.0	0.9	1.3	1.2	1.4	1.4	1.0	0.7	0.8
	남동	SE	1.8	2.3	2.1	2.6	2.6	2.6	2.9	2.4	2.2	1.7	1.7	1.6
	남남동	SSE	3.3	4.3	4.6	5.7	5.4	4.6	5.2	4.1	3.5	4.1	4.5	3.5
	남	S	3.2	4.3	5.7	7.4	8.2	6.1	9.5	6.4	4.0	4.7	5.1	3.4
	남남서	SSW	2.1	3.1	4.7	5.1	4.9	3.9	6.4	4.8	2.3	2.5	2.6	2.3
	남서	SW	3.2	4.4	5.3	5.9	4.5	3.4	4.0	3.2	2.2	2.7	3.4	3.2
	서남서	WSW	4.0	4.9	5.5	6.1	5.2	3.6	3.8	3.8	2.9	3.4	4.2	4.1
	서	W	6.0	7.8	7.0	6.7	6.2	5.5	5.3	4.7	3.8	4.6	5.1	5.9
	서북서	WNW	10.4	11.0	10.7	8.7	8.5	9.4	6.4	5.9	5.1	7.2	8.2	9.7
	북서	NW	9.1	9.1	8.6	6.0	6.5	6.6	5.0	5.1	4.8	7.4	8.4	10.1
	북북서	NNW	6.5	5.7	5.4	3.8	4.2	4.5	3.6	4.9	5.0	5.6	6.0	7.3
북	N	5.9	5.7	4.8	4.2	4.1	4.9	4.6	5.4	6.8	4.2	5.5	6.6	
평균 속도 (m/s) Mean Wind Speed for Wind Directions	북북동	NNE	1.1	1.1	1.3	1.4	1.1	1.1	1.1	1.1	1.2	1.1	1.1	1.1
	북동	NE	1.0	1.2	1.3	1.3	1.2	1.0	1.1	1.1	1.1	1.1	1.1	1.1
	동북동	ENE	1.0	1.1	1.2	1.3	1.2	1.1	1.1	1.1	1.1	1.1	1.1	1.0
	동	E	1.0	1.1	1.4	1.4	1.1	1.1	1.1	1.1	1.1	1.1	1.0	1.0
	동남동	ESE	1.0	1.2	1.2	1.4	1.2	1.2	1.2	1.2	1.2	1.1	1.1	1.0
	남동	SE	1.0	1.3	1.4	1.5	1.4	1.3	1.3	1.4	1.3	1.2	1.1	1.1
	남남동	SSE	1.2	1.5	1.7	1.8	1.7	1.6	1.5	1.5	1.5	1.4	1.3	1.2
	남	S	1.4	1.7	2.1	2.0	1.8	1.7	1.7	1.6	1.5	1.4	1.4	1.3
	남남서	SSW	1.3	1.8	2.0	2.0	1.8	1.5	1.6	1.4	1.2	1.3	1.3	1.2
	남서	SW	1.5	1.9	2.2	2.0	1.6	1.3	1.3	1.2	1.2	1.3	1.3	1.3
	서남서	WSW	1.4	1.6	2.0	1.9	1.6	1.3	1.2	1.2	1.1	1.3	1.3	1.4
	서	W	1.6	1.8	2.0	1.8	1.6	1.4	1.2	1.1	1.1	1.3	1.4	1.5
	서북서	WNW	1.7	1.9	2.1	2.0	1.7	1.7	1.4	1.3	1.3	1.4	1.5	1.7
	북서	NW	1.6	1.7	1.8	1.7	1.5	1.5	1.3	1.2	1.2	1.4	1.5	1.6
	북북서	NNW	1.3	1.4	1.4	1.3	1.1	1.0	1.0	1.0	1.0	1.1	1.3	1.3
	북	N	1.0	1.2	1.3	1.2	1.1	1.0	1.0	1.0	1.1	1.0	1.1	1.1
최대 평균 속도 (m/s) Maximum Wind Speed for Wind Directions	북북동	NNE	2.8	2.7	3.1	3.2	2.7	2.4	2.6	2.9	3.2	2.7	2.8	2.6
	북동	NE	2.2	2.4	2.6	2.7	2.1	1.9	2.1	2.4	2.5	2.3	2.3	2.1
	동북동	ENE	1.9	1.8	2.1	2.2	1.8	1.7	2.1	2.0	2.0	2.0	1.6	1.6
	동	E	1.5	1.7	2.1	2.3	1.6	1.8	2.0	2.0	2.0	1.8	1.5	1.4
	동남동	ESE	1.5	1.9	1.9	2.1	1.9	1.9	2.0	2.2	2.1	1.8	1.7	1.6
	남동	SE	1.9	2.4	2.6	3.0	2.8	2.7	2.7	2.9	2.3	1.9	2.1	1.7
	남남동	SSE	2.3	3.1	3.2	3.6	3.9	3.3	3.3	3.5	3.0	2.7	2.8	2.3
	남	S	3.2	3.5	4.6	4.8	4.7	4.2	4.6	4.2	3.9	3.3	3.4	3.0
	남남서	SSW	2.9	3.9	4.9	4.9	4.2	3.4	4.2	3.7	2.9	2.8	3.3	2.8
	남서	SW	3.4	4.4	4.8	4.9	4.2	3.1	3.3	3.3	2.7	2.7	3.5	3.3
	서남서	WSW	3.7	3.9	4.7	4.6	4.1	2.9	3.3	3.3	2.6	3.4	3.6	3.5
	서	W	3.8	4.1	4.1	4.4	3.7	3.4	2.9	2.8	2.7	3.3	3.8	3.8
	서북서	WNW	4.3	4.2	4.6	4.3	3.8	3.8	3.2	3.3	3.2	3.6	3.9	4.3
	북서	NW	4.2	4.0	4.2	3.8	3.6	3.4	3.1	2.7	3.0	3.6	3.8	4.1
	북북서	NNW	3.8	3.6	4.0	3.5	2.8	2.4	2.3	2.3	2.8	3.1	3.8	3.8
	북	N	3.0	3.0	3.3	3.0	2.7	2.6	2.7	2.6	3.4	2.6	3.1	3.0

월별평년값  
MONTHLY NORMALS

407 노원 Nowon

요소 Element		월 Month	1	2	3	4	5	6	7	8	9	10	11	12
			JAN.	FEB.	MAR.	APR.	MAY	JUN.	JUL.	AUG.	SEP.	OCT.	NOV.	DEC.
평균 풍향 빈도 (%) Percentage Frequency for Wind Directions	정온	CALM	11.0	9.3	6.5	6.3	8.6	11.1	15.4	16.6	17.4	17.8	13.3	12.2
	북북동	NNE	4.4	3.4	2.8	2.7	3.5	3.5	3.5	3.6	4.6	4.0	3.6	4.1
	북동	NE	13.2	11.3	9.3	9.2	10.1	10.1	8.1	9.2	12.3	12.5	12.8	12.8
	동북동	ENE	18.4	17.4	17.0	17.0	15.8	16.0	13.8	17.4	20.9	19.3	20.5	20.8
	동	E	5.8	5.6	5.4	6.6	6.5	9.0	9.4	11.4	12.0	8.2	7.5	6.2
	동남동	ESE	1.7	2.7	2.3	3.2	3.8	5.1	5.6	6.2	5.5	3.2	2.8	2.6
	남동	SE	1.5	2.0	2.1	2.5	3.1	4.6	4.5	4.6	3.5	2.5	2.2	1.9
	남남동	SSE	0.8	0.9	1.3	1.8	2.1	2.5	2.8	2.6	1.7	1.7	1.2	1.1
	남	S	0.8	1.2	1.4	1.8	2.0	2.1	2.0	1.8	1.0	1.2	1.1	1.0
	남남서	SSW	1.1	1.9	2.6	3.1	3.5	3.0	3.8	2.7	1.0	1.3	1.3	0.9
	남서	SW	2.2	3.6	6.3	8.5	8.7	7.1	8.9	5.6	2.2	2.5	2.5	1.7
	서남서	WSW	5.2	8.2	12.7	14.5	12.2	8.3	8.5	5.1	2.5	3.7	5.0	4.3
	서	W	8.0	9.6	9.6	8.1	6.7	5.1	3.8	3.0	2.3	4.3	5.9	8.1
	서북서	WNW	8.6	8.1	7.4	4.2	3.6	3.2	2.1	2.2	2.4	4.7	6.7	8.9
	북서	NW	5.9	5.9	4.5	3.0	2.5	2.4	1.5	1.6	2.1	4.3	4.7	6.3
	북북서	NNW	3.4	3.1	3.0	1.9	1.8	1.7	1.2	1.6	2.5	3.1	3.3	3.9
북	N	4.3	5.9	5.8	5.7	5.7	5.3	5.1	4.9	6.2	5.8	5.7	3.3	
평균 풍속 (m/s) Mean Wind Speed for Wind Directions	북북동	NNE	1.1	1.1	1.2	1.2	1.2	1.1	1.2	1.0	1.0	1.0	1.1	1.1
	북동	NE	1.1	1.1	1.2	1.2	1.1	1.1	1.1	1.0	1.1	1.0	1.0	1.1
	동북동	ENE	1.2	1.2	1.3	1.3	1.2	1.2	1.2	1.2	1.2	1.1	1.1	1.1
	동	E	1.0	1.1	1.2	1.4	1.3	1.4	1.3	1.3	1.3	1.1	1.1	1.0
	동남동	ESE	1.2	1.3	1.4	1.5	1.5	1.4	1.3	1.4	1.4	1.2	1.2	1.1
	남동	SE	1.2	1.4	1.5	1.6	1.5	1.5	1.4	1.5	1.4	1.2	1.2	1.2
	남남동	SSE	1.1	1.2	1.4	1.6	1.5	1.5	1.5	1.5	1.3	1.2	1.3	1.1
	남	S	1.2	1.4	1.6	1.6	1.6	1.6	1.4	1.7	1.4	1.2	1.2	1.1
	남남서	SSW	1.5	1.5	1.8	1.8	1.8	1.6	1.6	1.7	1.7	1.4	1.3	1.4
	남서	SW	1.7	1.8	2.3	2.3	2.1	1.8	1.8	1.8	1.6	1.6	1.7	1.5
	서남서	WSW	2.2	2.3	2.6	2.8	2.4	2.0	1.8	1.8	1.8	1.7	2.0	2.0
	서	W	2.3	2.3	2.6	2.7	2.2	1.9	1.7	1.7	1.7	1.8	2.1	2.2
	서북서	WNW	2.4	2.4	2.7	2.6	2.2	1.9	1.7	1.8	1.8	2.0	2.3	2.4
	북서	NW	2.3	2.6	2.5	2.3	2.1	1.9	1.7	1.8	1.8	2.0	2.2	2.2
	북북서	NNW	2.0	2.0	2.1	1.9	1.8	1.7	1.3	1.5	1.7	1.7	1.9	1.9
	북	N	1.4	1.5	1.7	1.6	1.4	1.2	1.2	1.3	1.3	1.3	1.5	1.4
최대 평균 풍속 (m/s) Maximum Wind Speed for Wind Directions	북북동	NNE	2.4	2.3	2.6	2.7	2.9	2.5	3.5	2.2	2.7	2.5	2.3	2.2
	북동	NE	2.7	2.6	2.9	2.9	3.0	2.9	3.1	3.0	3.3	2.6	2.4	2.3
	동북동	ENE	2.9	3.3	3.6	4.2	3.6	3.7	3.9	3.7	4.0	3.6	3.2	2.7
	동	E	2.5	2.9	3.4	4.2	3.6	3.7	3.5	3.9	3.8	3.5	3.0	2.6
	동남동	ESE	2.1	2.4	2.9	3.6	3.4	3.3	3.1	3.8	3.3	2.5	2.7	2.4
	남동	SE	2.2	2.3	3.1	3.3	3.3	3.2	3.2	3.7	2.6	2.4	2.2	2.1
	남남동	SSE	1.7	2.0	2.6	2.9	3.1	3.3	3.3	3.5	2.6	2.3	2.1	1.9
	남	S	1.8	2.0	3.0	3.0	2.9	3.5	3.0	3.6	2.8	2.2	2.1	1.7
	남남서	SSW	2.4	2.7	3.9	3.6	3.7	3.1	3.6	4.0	3.1	2.7	2.4	2.4
	남서	SW	3.4	4.1	5.3	5.3	4.9	3.9	4.4	4.2	3.4	3.3	3.5	3.0
	서남서	WSW	4.8	4.9	5.8	6.5	5.5	4.1	4.1	3.5	3.3	3.9	4.2	4.3
	서	W	5.5	5.0	5.9	5.8	4.8	3.6	3.3	3.1	3.1	3.8	4.6	5.1
	서북서	WNW	5.8	5.5	5.9	5.4	4.2	3.5	3.1	3.0	3.3	4.3	4.8	5.5
	북서	NW	5.2	5.2	5.2	5.0	4.1	3.7	3.1	3.2	3.4	4.4	4.7	5.0
	북북서	NNW	4.5	4.6	4.6	4.3	4.0	3.3	2.6	3.2	4.0	4.1	4.2	4.3
	북	N	3.1	3.6	3.6	4.1	3.4	2.7	2.9	3.1	3.7	3.9	3.3	3.4

월별평년값  
MONTHLY NORMALS

408 등대문 Dongdaemun

요소 Element		월 Month	1	2	3	4	5	6	7	8	9	10	11	12
			JAN.	FEB.	MAR.	APR.	MAY	JUN.	JUL.	AUG.	SEP.	OCT.	NOV.	DEC.
평균 풍향 빈도 (%) Percentage Frequency for Wind Directions	정온	CALM	6.4	4.4	3.4	4.2	4.6	4.6	6.0	5.8	6.9	7.3	7.1	9.0
	북북동	NNE	10.2	9.4	7.4	5.9	7.1	7.6	6.6	9.7	14.3	13.3	12.3	11.8
	북동	NE	7.5	6.6	5.7	6.4	7.0	9.1	8.2	12.8	14.2	10.7	10.1	9.0
	동북동	ENE	6.1	5.9	5.3	6.5	6.4	8.5	7.9	10.5	12.3	10.1	8.3	7.0
	동	E	3.1	3.3	3.0	4.0	3.7	5.7	6.4	6.0	6.4	5.8	3.7	3.2
	동남동	ESE	1.6	2.0	1.9	2.5	2.6	3.4	4.2	4.0	3.7	2.8	2.1	1.8
	남동	SE	1.4	1.8	2.5	3.0	3.9	4.1	4.0	3.6	2.8	2.2	1.9	1.6
	남남동	SSE	1.3	1.8	2.2	3.4	4.3	4.4	5.2	4.2	2.6	2.5	2.1	1.7
	남	S	1.8	2.5	3.9	5.2	6.6	5.7	7.2	4.9	2.4	2.5	2.3	2.0
	남남서	SSW	3.4	5.0	8.9	11.1	10.8	9.1	10.8	6.2	3.2	3.6	3.6	2.8
	남서	SW	5.8	8.1	10.1	11.4	10.4	8.1	8.5	5.3	3.2	4.6	5.0	5.1
	서남서	WSW	10.0	10.6	11.7	9.8	10.0	7.8	8.2	5.6	3.4	6.1	7.7	8.2
	서	W	9.4	10.1	10.1	7.8	8.3	7.2	5.9	4.6	3.8	5.8	6.8	8.8
	서북서	WNW	6.9	7.3	6.7	5.7	5.5	5.7	3.6	3.0	3.0	4.2	5.8	5.9
	북서	NW	3.6	4.3	3.6	2.5	2.2	2.7	1.5	1.8	2.0	2.6	3.6	3.7
	북북서	NNW	4.4	5.1	3.7	2.3	2.0	2.0	1.5	2.2	3.4	3.4	4.3	5.5
북	N	9.4	7.9	5.9	4.5	4.7	4.5	4.2	6.0	8.7	8.6	9.4	9.2	
평균 풍속 (m/s) Mean Wind Speed for Wind Directions	북북동	NNE	1.5	1.5	1.6	1.7	1.6	1.7	1.6	1.7	1.7	1.4	1.4	1.4
	북동	NE	1.3	1.3	1.5	1.6	1.6	1.7	1.6	1.7	1.6	1.3	1.3	1.2
	동북동	ENE	1.1	1.2	1.3	1.5	1.5	1.6	1.6	1.6	1.6	1.2	1.1	1.1
	동	E	1.0	1.1	1.3	1.4	1.4	1.4	1.4	1.4	1.4	1.1	1.0	1.0
	동남동	ESE	1.0	1.1	1.3	1.3	1.4	1.4	1.5	1.4	1.4	1.2	1.1	1.0
	남동	SE	1.2	1.2	1.4	1.4	1.6	1.5	1.5	1.5	1.4	1.2	1.1	1.2
	남남동	SSE	1.2	1.4	1.5	1.6	1.6	1.6	1.6	1.7	1.5	1.4	1.3	1.3
	남	S	1.4	1.5	1.9	1.8	1.8	1.9	1.8	1.9	1.7	1.5	1.5	1.4
	남남서	SSW	1.7	2.0	2.3	2.3	2.2	2.0	2.0	2.1	1.8	1.8	1.8	1.7
	남서	SW	2.0	2.3	2.5	2.6	2.4	2.1	2.1	2.0	1.9	1.9	2.0	2.0
	서남서	WSW	2.1	2.4	2.5	2.6	2.4	2.2	2.1	2.0	1.9	2.0	2.0	2.1
	서	W	2.1	2.3	2.4	2.4	2.3	2.1	2.0	1.9	1.8	1.9	2.0	2.0
	서북서	WNW	1.9	1.9	2.1	2.1	2.0	1.8	1.6	1.6	1.6	1.8	1.8	1.9
	북서	NW	1.6	1.8	1.9	1.8	1.7	1.6	1.6	1.6	1.6	1.6	1.6	1.7
	북북서	NNW	1.6	1.7	1.8	1.7	1.7	1.6	1.4	1.7	1.7	1.6	1.6	1.7
	북	N	1.6	1.7	1.8	1.7	1.8	1.8	1.7	1.8	1.8	1.6	1.6	1.7
최대 평균 풍속 (m/s) Maximum Wind Speed for Wind Directions	북북동	NNE	3.3	3.6	3.8	4.4	4.2	4.0	4.1	4.4	4.6	3.9	3.5	3.3
	북동	NE	3.3	3.3	3.9	4.5	4.3	4.5	4.3	4.5	4.7	3.9	3.4	2.8
	동북동	ENE	2.6	2.8	3.5	4.4	3.8	3.9	4.1	4.5	4.0	3.8	2.9	2.4
	동	E	1.8	2.1	2.8	3.4	2.9	3.1	3.3	3.5	3.1	3.0	2.2	1.7
	동남동	ESE	1.8	1.9	2.4	2.7	2.6	2.8	3.2	2.8	2.7	2.4	2.1	1.7
	남동	SE	1.9	1.8	2.5	2.8	2.8	3.3	3.2	3.4	2.5	2.3	2.1	2.0
	남남동	SSE	2.1	2.5	2.9	3.3	3.3	3.5	3.3	3.9	2.9	2.7	2.6	2.3
	남	S	2.7	3.1	4.2	4.3	4.2	4.1	4.3	4.5	3.7	3.4	3.2	2.8
	남남서	SSW	3.5	4.2	5.5	5.5	5.2	4.3	5.1	4.9	4.1	3.7	3.9	3.5
	남서	SW	4.3	4.6	5.3	6.2	5.3	4.5	4.6	4.1	4.1	4.1	4.4	4.1
	서남서	WSW	4.8	4.9	5.7	5.6	5.2	4.4	4.1	3.9	3.7	4.4	4.8	4.5
	서	W	4.8	5.1	5.6	5.5	5.0	4.2	4.0	3.8	3.5	4.3	4.9	4.6
	서북서	WNW	4.1	4.0	4.5	4.5	4.0	3.5	3.0	2.9	3.1	3.7	4.2	3.9
	북서	NW	3.5	3.8	4.0	3.5	3.2	3.0	2.6	2.7	2.8	3.1	3.3	3.4
	북북서	NNW	3.4	3.6	3.7	3.5	3.4	3.0	2.5	3.1	3.2	3.4	3.5	3.5
	북	N	3.9	3.7	4.4	4.2	4.3	4.0	3.7	4.1	4.3	4.2	4.1	3.7

월별평년값  
MONTHLY NORMALS

409 중랑 Jungrang

요소 Element		월 Month	1	2	3	4	5	6	7	8	9	10	11	12
			JAN.	FEB.	MAR.	APR.	MAY	JUN.	JUL.	AUG.	SEP.	OCT.	NOV.	DEC.
평균 풍향 빈도 (%) Percentage Frequency for Wind Directions	정온	CALM	4.2	3.6	2.4	2.7	2.5	2.5	3.1	2.4	2.2	3.9	5.5	4.4
	북북동	NNE	10.1	9.9	8.1	6.4	5.9	5.4	5.2	6.4	11.4	12.9	10.9	12.1
	북동	NE	12.1	10.2	8.3	8.3	8.7	9.7	8.3	11.2	16.2	15.1	13.0	12.0
	동북동	ENE	11.4	9.2	7.7	8.4	8.8	11.9	11.6	15.4	19.5	14.5	12.4	11.3
	동	E	3.6	3.2	2.7	3.9	4.9	7.2	7.5	9.8	9.5	5.6	4.7	4.1
	동남동	ESE	1.5	1.5	1.5	2.1	3.2	5.7	6.1	7.2	6.0	3.3	2.1	1.9
	남동	SE	1.1	1.2	1.2	2.0	2.4	3.8	4.3	4.1	3.7	2.1	1.5	1.2
	남남동	SSE	0.8	1.1	1.5	1.8	2.4	2.6	3.4	2.7	2.3	1.5	1.5	1.2
	남	S	1.1	1.4	2.6	3.8	4.2	4.0	4.6	4.0	2.0	1.9	2.0	1.4
	남남서	SSW	2.0	2.8	5.4	7.2	8.1	6.5	8.2	5.7	2.4	2.7	3.0	2.1
	남서	SW	4.0	5.6	10.0	12.5	14.3	11.1	13.2	8.2	3.1	3.8	4.4	3.5
	서남서	WSW	5.3	7.2	9.7	11.1	10.5	8.7	7.9	4.8	3.0	3.9	4.5	4.1
	서	W	11.7	13.5	13.8	14.3	11.6	9.6	7.5	5.8	5.0	7.9	9.4	10.0
	서북서	WNW	8.2	9.0	7.9	6.0	5.4	5.6	4.0	3.6	2.9	4.8	6.5	7.9
	북서	NW	6.1	5.6	4.7	2.7	2.1	2.0	1.8	1.8	1.8	3.9	5.2	6.9
	북북서	NNW	5.5	5.2	4.3	2.1	1.6	1.6	1.1	1.3	1.9	4.0	5.1	6.8
북	N	7.5	9.8	8.2	4.6	3.5	2.4	2.4	5.6	7.1	8.1	8.6	9.2	
평균 풍속 (m/s) Mean Wind Speed for Wind Directions	북북동	NNE	1.5	1.6	1.7	1.7	1.7	1.7	1.7	1.8	1.9	1.6	1.5	1.6
	북동	NE	1.4	1.5	1.7	1.8	1.7	1.8	1.9	1.9	1.9	1.6	1.5	1.5
	동북동	ENE	1.4	1.4	1.7	1.8	1.7	1.9	1.9	1.9	1.9	1.5	1.5	1.4
	동	E	1.3	1.4	1.5	1.8	1.7	1.8	1.9	2.0	1.9	1.5	1.4	1.2
	동남동	ESE	1.3	1.3	1.6	1.8	1.8	1.9	1.9	1.9	1.8	1.4	1.4	1.2
	남동	SE	1.3	1.2	1.4	1.7	1.8	1.8	1.9	1.9	1.8	1.4	1.3	1.3
	남남동	SSE	1.2	1.3	1.6	1.7	1.7	1.8	1.9	1.9	1.7	1.4	1.2	1.2
	남	S	1.4	1.6	1.9	1.9	1.9	2.0	2.1	2.1	2.0	1.6	1.6	1.4
	남남서	SSW	1.7	1.8	2.1	2.2	2.3	2.1	2.2	2.3	2.1	1.9	1.7	1.7
	남서	SW	1.8	2.0	2.4	2.5	2.5	2.3	2.3	2.2	2.1	1.9	1.8	1.8
	서남서	WSW	2.0	2.1	2.6	2.8	2.6	2.3	2.3	2.1	2.1	2.0	2.0	1.9
	서	W	2.3	2.5	2.9	3.1	2.8	2.5	2.3	2.2	2.1	2.2	2.2	2.3
	서북서	WNW	2.3	2.4	2.7	2.7	2.7	2.5	2.1	2.2	2.2	2.2	2.3	2.3
	북서	NW	2.1	2.2	2.5	2.3	2.2	2.2	1.9	1.9	2.0	2.0	2.1	2.2
	북북서	NNW	1.9	2.0	2.1	2.0	1.9	1.7	1.7	1.8	1.9	1.9	1.9	1.9
	북	N	1.6	1.7	1.8	1.6	1.7	1.7	1.7	1.8	1.9	1.7	1.7	1.7
최대 평균 풍속 (m/s) Maximum Wind Speed for Wind Directions	북북동	NNE	3.5	3.5	4.0	4.4	4.4	4.3	4.1	4.2	4.8	4.3	3.6	3.7
	북동	NE	3.7	3.5	4.3	5.3	4.6	4.5	4.9	5.1	5.4	4.5	3.7	3.2
	동북동	ENE	3.9	4.0	4.5	5.9	4.8	5.3	6.0	5.8	6.1	4.8	4.2	3.3
	동	E	2.9	2.9	3.2	4.5	4.5	4.6	4.9	4.9	4.9	4.3	3.8	2.8
	동남동	ESE	2.2	2.5	3.0	3.8	3.9	4.5	3.8	4.3	3.6	2.9	2.9	2.3
	남동	SE	2.1	2.3	2.8	3.2	3.8	4.1	4.4	4.0	3.6	2.8	2.8	2.3
	남남동	SSE	1.9	2.2	2.9	3.5	3.6	3.5	4.0	4.1	3.3	2.7	2.4	2.1
	남	S	2.7	2.6	3.5	4.4	4.0	4.9	5.1	5.1	4.2	3.2	3.3	2.7
	남남서	SSW	3.3	3.5	4.9	4.9	4.9	4.7	5.1	5.4	4.4	3.8	3.6	3.3
	남서	SW	3.9	4.4	6.0	6.0	6.2	5.2	5.6	5.3	4.7	4.0	4.5	3.5
	서남서	WSW	4.4	5.0	5.9	6.8	6.1	4.9	5.0	4.6	4.4	4.3	4.7	4.1
	서	W	5.6	5.5	6.4	6.7	6.0	4.8	4.7	4.6	4.2	5.1	5.3	5.2
	서북서	WNW	5.2	5.2	6.0	5.7	5.2	4.7	4.2	4.1	4.2	4.8	5.4	5.4
	북서	NW	4.8	4.8	5.3	4.7	4.2	3.9	3.3	3.3	3.4	4.4	4.8	4.9
	북북서	NNW	4.6	4.4	4.5	4.0	3.6	3.2	2.8	3.0	3.6	4.2	4.0	4.6
	북	N	4.0	4.5	4.6	4.2	4.0	3.8	3.5	3.8	4.5	4.6	4.4	4.2

월별평년값  
MONTHLY NORMALS

410 기상청 Gisangcheong

요소 Element		월 Month	1	2	3	4	5	6	7	8	9	10	11	12
			JAN.	FEB.	MAR.	APR.	MAY	JUN.	JUL.	AUG.	SEP.	OCT.	NOV.	DEC.
평균 방향 빈도 수 의 백 분 비 (%)	정온	CALM	10.0	9.6	7.8	8.4	9.9	10.4	11.0	11.5	14.1	16.1	15.7	12.0
	북북동	NNE	2.9	2.7	2.5	2.4	1.7	1.8	1.9	2.2	3.6	2.9	2.8	3.0
	북동	NE	4.2	3.5	3.2	3.6	2.6	2.8	3.0	3.7	6.0	4.5	4.7	4.8
	동북동	ENE	7.6	6.4	4.4	6.3	6.4	7.6	10.1	13.6	17.9	11.9	9.5	8.1
	동	E	3.9	3.5	3.5	4.8	6.1	8.9	8.0	12.0	13.1	8.3	5.5	4.5
	동남동	ESE	0.5	0.7	0.9	1.1	1.5	2.4	2.1	2.8	2.7	2.0	1.0	1.0
	남동	SE	0.4	0.6	0.5	0.8	1.2	1.6	1.7	1.8	1.4	1.1	0.8	0.7
	남남동	SSE	0.8	1.1	1.2	1.5	2.4	2.6	3.1	3.0	2.2	2.0	1.5	1.4
	남	S	1.7	2.4	3.4	3.9	5.1	5.1	7.3	7.0	3.6	3.7	3.6	2.5
	남남서	SSW	4.4	6.2	10.6	12.0	14.2	12.3	16.1	11.4	5.9	6.3	6.3	4.9
	남서	SW	5.4	9.1	14.0	17.3	21.4	18.0	17.2	11.9	7.4	6.6	6.1	4.5
	서남서	WSW	4.3	6.5	8.4	10.5	11.1	10.7	8.7	5.6	4.3	5.2	4.5	3.3
	서	W	4.6	6.2	6.1	5.4	4.5	4.0	2.7	2.3	2.2	3.6	4.7	4.4
	서북서	WNW	9.2	9.1	8.2	5.3	3.4	3.2	1.7	2.4	2.9	5.7	7.2	9.5
	북서	NW	18.9	17.0	13.0	7.2	4.4	4.4	2.7	4.3	5.9	11.6	15.7	22.1
	북북서	NNW	9.1	8.0	5.9	3.6	2.5	2.3	1.3	2.2	3.7	5.4	7.1	9.4
북	N	4.3	3.7	2.5	1.9	1.6	1.9	1.3	2.1	3.0	3.1	3.3	4.0	
평균 속 도 (m/s)	북북동	NNE	1.0	1.1	1.2	1.3	1.2	1.2	1.3	1.1	1.3	1.2	1.1	1.1
	북동	NE	1.1	1.2	1.4	1.4	1.4	1.3	1.3	1.2	1.3	1.2	1.1	1.1
	동북동	ENE	1.3	1.3	1.5	1.6	1.4	1.5	1.5	1.4	1.5	1.3	1.3	1.3
	동	E	1.3	1.4	1.4	1.7	1.5	1.6	1.6	1.5	1.5	1.4	1.3	1.2
	동남동	ESE	1.0	1.1	1.2	1.3	1.5	1.3	1.3	1.4	1.4	1.1	1.1	1.0
	남동	SE	0.9	0.9	1.2	1.1	1.3	1.2	1.4	1.4	1.3	1.0	1.0	0.9
	남남동	SSE	1.0	1.1	1.3	1.6	1.4	1.5	1.6	1.5	1.3	1.1	1.0	1.0
	남	S	1.2	1.4	1.7	1.7	1.6	1.5	1.8	1.7	1.3	1.2	1.3	1.2
	남남서	SSW	1.3	1.5	1.9	2.0	1.9	1.7	1.8	1.7	1.4	1.3	1.3	1.4
	남서	SW	1.3	1.6	1.9	1.9	1.9	1.7	1.8	1.7	1.4	1.4	1.3	1.4
	서남서	WSW	1.4	1.6	1.9	2.0	1.9	1.7	1.8	1.7	1.5	1.5	1.4	1.4
	서	W	1.5	1.6	1.9	1.9	1.8	1.6	1.6	1.5	1.5	1.5	1.6	1.5
	서북서	WNW	1.6	1.7	1.9	1.7	1.7	1.6	1.5	1.4	1.3	1.5	1.7	1.7
	북서	NW	1.7	1.8	1.9	1.7	1.6	1.5	1.5	1.5	1.4	1.6	1.7	1.8
	북북서	NNW	1.4	1.5	1.6	1.5	1.4	1.3	1.1	1.3	1.3	1.4	1.5	1.5
	북	N	1.1	1.3	1.3	1.3	1.2	1.2	1.1	1.2	1.2	1.2	1.2	1.2
최 대 속 도 (m/s)	북북동	NNE	2.0	2.0	2.4	2.4	2.4	2.3	3.0	2.2	2.9	2.6	2.1	2.0
	북동	NE	2.4	2.4	2.7	3.2	2.7	2.6	2.7	2.7	3.1	2.6	2.2	2.1
	동북동	ENE	2.9	3.0	3.0	3.7	3.4	3.3	3.5	3.8	3.8	3.2	2.9	2.6
	동	E	2.6	2.9	2.9	3.8	3.6	3.6	3.7	3.8	3.8	3.2	2.9	2.3
	동남동	ESE	1.4	1.8	1.7	2.3	2.5	2.5	2.4	2.9	2.6	2.2	1.8	1.7
	남동	SE	1.3	1.5	1.8	2.0	2.4	2.3	2.7	2.9	2.4	1.7	1.6	1.3
	남남동	SSE	1.8	2.0	2.7	3.1	3.0	3.3	3.5	3.9	3.2	2.2	2.2	2.1
	남	S	2.5	3.0	4.2	4.2	3.9	4.0	4.6	4.6	3.6	3.4	3.6	2.9
	남남서	SSW	3.3	3.8	5.0	5.4	4.9	4.4	4.9	4.6	3.9	3.6	3.6	3.3
	남서	SW	2.9	3.9	4.8	5.3	4.8	4.3	4.5	4.2	3.3	3.4	3.5	3.1
	서남서	WSW	3.2	3.6	4.4	4.8	4.5	3.7	4.0	3.6	3.0	3.3	3.3	3.0
	서	W	3.3	3.6	4.2	3.9	3.6	2.8	2.8	2.6	2.8	3.3	3.6	3.5
	서북서	WNW	3.6	3.9	4.2	3.6	3.0	2.9	2.3	2.4	2.6	3.4	3.7	3.7
	북서	NW	4.2	4.4	4.7	4.0	3.2	2.9	3.8	2.9	3.3	3.9	4.2	4.3
	북북서	NNW	3.4	3.3	3.2	3.1	2.6	2.3	2.1	2.4	2.5	3.2	3.3	3.3
	북	N	2.3	2.5	2.5	2.8	2.3	2.2	1.9	2.4	2.5	2.7	2.4	2.6

월별평년값  
MONTHLY NORMALS

411 마포 Mapo

요소 Element		월 Month	1	2	3	4	5	6	7	8	9	10	11	12	
			JAN.	FEB.	MAR.	APR.	MAY	JUN.	JUL.	AUG.	SEP.	OCT.	NOV.	DEC.	
평균 방향 빈도 수 의 백 분 비 (%)	Percentage Frequency for Wind Directions	정온 CALM	5.6	5.2	3.9	4.5	4.6	4.3	4.3	4.7	6.0	8.4	9.4	9.4	5.8
		북북동 NNE	0.6	0.4	0.6	0.7	0.7	0.8	0.9	1.3	1.8	1.2	1.0	1.0	0.8
		북동 NE	0.9	0.9	1.2	1.5	1.3	1.5	2.1	2.7	4.0	2.4	1.5	1.5	1.0
		동북동 ENE	2.8	2.5	2.9	3.6	3.8	5.0	6.5	9.6	11.6	5.8	4.5	4.5	2.7
		동 E	6.5	5.2	5.1	7.0	6.1	8.5	10.1	13.1	15.2	12.1	10.9	10.9	8.6
		동남동 ESE	5.6	5.2	4.8	5.6	6.1	5.6	7.7	8.1	9.2	8.6	8.7	8.4	8.4
		남동 SE	1.9	2.1	2.1	2.8	3.3	3.3	4.8	4.0	3.7	3.2	3.0	2.8	2.8
		남남동 SSE	1.5	2.0	2.4	3.1	3.5	3.8	4.8	4.5	3.3	2.7	2.4	2.0	2.0
		남 S	1.5	2.0	3.1	3.8	4.7	4.2	6.4	4.9	2.9	2.1	2.2	1.5	1.5
		남남서 SSW	1.4	2.8	5.1	7.0	8.0	6.5	9.9	6.2	2.8	2.4	2.5	1.8	1.8
		남서 SW	1.9	3.1	6.6	8.6	10.3	8.2	10.1	6.5	3.5	3.0	2.4	2.3	2.3
		서남서 WSW	3.8	5.1	8.2	10.4	10.2	8.7	8.2	5.4	4.0	4.5	3.4	3.6	3.6
		서 W	13.4	15.3	15.4	13.9	12.8	11.5	7.5	7.9	7.4	10.6	10.3	10.9	10.9
		서북서 WNW	24.5	24.4	19.9	13.6	12.0	13.1	8.7	10.1	10.0	14.3	16.9	21.4	21.4
		북서 NW	19.0	15.8	11.5	6.9	6.0	7.9	5.5	7.1	8.6	12.6	14.9	20.1	20.1
		북북서 NNW	4.2	3.3	2.5	2.1	1.9	2.4	1.6	2.3	4.0	4.4	4.5	4.9	4.9
북 N	1.1	0.8	0.8	1.0	0.9	1.0	0.9	1.7	2.0	1.7	1.5	1.5	1.5		
평균 속 도 (m/s)	Mean Wind Speed for Wind Directions	북북동 NNE	1.0	1.0	1.4	1.5	1.4	1.3	1.6	1.5	1.5	1.1	1.1	0.9	
		북동 NE	1.5	1.6	1.9	2.0	1.9	1.9	2.0	1.9	1.8	1.4	1.3	1.3	
		동북동 ENE	2.0	2.3	2.2	2.7	2.3	2.4	2.6	2.5	2.4	1.9	1.9	1.8	
		동 E	2.2	2.2	2.3	2.5	2.3	2.4	2.5	2.4	2.2	1.9	2.1	2.0	
		동남동 ESE	1.7	1.8	2.0	2.1	2.0	2.1	2.0	2.2	1.9	1.7	1.7	1.9	
		남동 SE	1.5	1.5	1.7	1.8	1.7	1.9	1.9	1.9	1.7	1.5	1.5	1.5	
		남남동 SSE	1.4	1.7	1.7	1.9	1.9	1.9	1.9	1.9	1.9	1.7	1.6	1.5	
		남 S	1.4	1.6	1.8	1.9	1.8	1.7	1.8	1.9	1.7	1.6	1.7	1.5	
		남남서 SSW	1.6	1.8	2.0	2.1	2.0	1.8	2.0	1.9	1.8	1.7	1.6	1.6	
		남서 SW	1.8	2.1	2.4	2.4	2.2	1.9	2.1	2.0	1.8	1.8	1.8	1.6	
		서남서 WSW	2.0	2.4	2.7	2.8	2.4	2.1	2.1	2.1	1.9	2.0	2.3	2.0	
		서 W	2.6	2.7	2.9	2.9	2.5	2.2	2.0	2.1	2.2	2.4	2.5	2.5	
		서북서 WNW	2.5	2.6	2.7	2.5	2.4	2.2	2.1	2.1	2.0	2.2	2.4	2.6	
		북서 NW	2.1	2.2	2.2	2.0	1.9	1.8	1.7	1.8	1.8	1.8	2.0	2.2	
		북북서 NNW	1.5	1.6	1.6	1.5	1.5	1.5	1.4	1.6	1.5	1.4	1.5	1.6	
		북 N	1.0	1.1	1.4	1.4	1.2	1.2	1.3	1.4	1.3	1.1	1.0	1.2	
최 대 속 도 (m/s)	Maximum Wind Speed for Wind Directions	북북동 NNE	1.6	1.5	2.0	2.5	2.1	2.1	2.6	2.8	3.1	2.1	1.8	1.4	
		북동 NE	2.5	2.7	3.4	3.9	3.4	3.5	4.4	4.1	4.2	3.4	2.4	2.4	
		동북동 ENE	4.0	4.4	4.7	5.8	5.1	5.2	6.1	6.4	6.1	5.1	4.6	3.9	
		동 E	4.7	4.8	5.2	6.0	5.2	5.5	5.7	6.0	5.5	4.9	5.1	4.6	
		동남동 ESE	3.5	3.6	3.9	4.7	4.6	4.5	4.5	5.2	4.6	3.9	4.1	3.8	
		남동 SE	2.6	2.7	3.4	3.6	3.7	3.9	4.0	4.6	3.6	3.0	2.9	2.7	
		남남동 SSE	2.6	3.0	3.2	4.3	3.8	4.1	4.4	4.5	4.5	3.1	3.3	2.7	
		남 S	2.6	2.9	4.0	4.4	4.0	4.2	4.4	4.9	3.7	3.2	3.4	3.1	
		남남서 SSW	3.3	3.7	5.4	5.8	5.3	4.4	4.9	5.0	3.9	3.4	3.6	3.2	
		남서 SW	3.8	4.7	5.7	6.4	5.9	5.1	5.3	5.1	4.3	3.7	4.0	3.3	
		서남서 WSW	4.6	5.5	6.6	7.0	6.2	4.9	5.0	4.8	4.2	4.6	5.5	4.3	
		서 W	6.3	6.4	7.3	7.1	6.1	4.8	4.4	4.3	4.9	5.8	6.5	6.1	
		서북서 WNW	6.7	6.7	7.3	6.3	5.3	4.7	4.1	4.3	4.6	5.8	6.3	6.7	
		북서 NW	5.7	5.7	5.7	5.0	4.2	3.8	3.6	4.3	4.3	4.8	5.1	5.7	
		북북서 NNW	3.2	3.3	3.5	3.2	3.2	3.0	2.6	3.5	3.4	3.5	3.3	3.5	
		북 N	1.8	1.7	2.3	2.7	2.2	2.3	2.4	2.8	3.0	2.5	1.9	2.3	



월별평년값  
MONTHLY NORMALS

412 서대문 Seodaemun

요소 Element		월 Month	1	2	3	4	5	6	7	8	9	10	11	12
			JAN.	FEB.	MAR.	APR.	MAY	JUN.	JUL.	AUG.	SEP.	OCT.	NOV.	DEC.
평균 방향 빈도 수 의 백 분 비 (%)	정온	CALM	10.2	8.7	7.7	8.7	11.4	13.7	13.6	11.8	10.8	11.7	9.7	8.3
	북북동	NNE	9.2	9.7	9.7	10.3	8.3	8.4	8.4	9.8	13.3	13.2	10.0	9.0
	북동	NE	4.2	2.9	2.8	3.0	4.5	5.7	6.0	9.8	12.5	9.1	7.8	6.3
	동북동	ENE	6.5	4.9	3.4	4.2	4.5	4.6	5.3	8.1	10.6	8.8	8.7	8.4
	동	E	4.0	3.2	3.0	3.4	2.8	3.2	3.2	4.2	5.0	5.1	5.7	5.6
	동남동	ESE	1.7	2.2	2.0	2.2	2.2	2.2	2.1	3.1	2.8	2.9	3.4	3.2
	남동	SE	1.3	1.8	2.3	2.7	2.3	2.7	3.0	3.1	3.1	2.7	3.4	2.6
	남남동	SSE	1.6	2.4	2.8	4.3	4.6	5.1	6.7	6.1	4.6	3.5	3.6	2.2
	남	S	1.7	2.4	3.6	5.7	7.7	8.1	11.4	9.2	5.7	4.6	3.2	1.9
	남남서	SSW	1.1	2.0	3.8	5.2	7.7	6.1	9.3	6.5	3.7	2.9	2.1	1.3
	남서	SW	1.1	1.9	4.2	5.2	7.1	5.4	6.4	4.2	2.7	2.0	1.8	1.0
	서남서	WSW	1.8	2.8	5.0	6.4	5.7	4.0	3.5	2.1	2.0	1.5	1.6	1.1
	서	W	3.6	5.0	7.6	7.8	6.0	5.1	3.2	2.7	2.8	2.7	2.6	2.5
	서북서	WNW	14.4	15.1	15.2	12.8	9.2	8.4	5.4	5.4	5.3	8.1	10.5	12.4
	북서	NW	18.4	17.0	14.7	9.8	8.3	8.5	5.8	5.5	5.3	9.0	13.2	18.2
	북북서	NNW	9.3	8.9	7.3	4.5	3.8	4.1	2.8	3.4	3.8	5.7	7.4	10.6
북	N	6.2	5.4	4.8	3.7	3.9	4.7	3.9	5.1	6.0	6.7	5.3	5.5	
평균 속 도 (m/s)	북북동	NNE	1.1	1.1	1.3	1.3	1.1	1.2	1.2	1.3	1.3	1.2	1.1	1.1
	북동	NE	1.5	1.4	1.4	1.6	1.4	1.3	1.6	1.5	1.5	1.4	1.5	1.6
	동북동	ENE	1.8	1.7	1.8	1.8	1.6	1.5	1.5	1.5	1.5	1.6	1.8	1.9
	동	E	1.5	1.5	1.6	1.6	1.4	1.3	1.3	1.4	1.3	1.3	1.5	1.6
	동남동	ESE	1.3	1.3	1.5	1.4	1.2	1.3	1.2	1.2	1.2	1.3	1.4	1.4
	남동	SE	1.2	1.3	1.5	1.4	1.2	1.3	1.3	1.2	1.3	1.2	1.4	1.3
	남남동	SSE	1.3	1.6	1.5	1.6	1.4	1.4	1.5	1.5	1.4	1.3	1.4	1.4
	남	S	1.3	1.5	1.8	1.7	1.7	1.6	1.7	1.7	1.6	1.5	1.5	1.3
	남남서	SSW	1.4	1.6	1.8	1.8	1.7	1.5	1.6	1.6	1.5	1.4	1.5	1.4
	남서	SW	1.4	1.7	1.9	1.9	1.7	1.4	1.4	1.5	1.3	1.3	1.4	1.4
	서남서	WSW	1.5	1.8	2.1	2.1	1.6	1.3	1.2	1.3	1.3	1.2	1.4	1.4
	서	W	1.7	1.9	2.1	2.1	1.6	1.3	1.1	1.2	1.2	1.4	1.5	1.7
	서북서	WNW	1.9	2.1	2.2	2.0	1.7	1.4	1.2	1.2	1.4	1.6	1.8	2.0
	북서	NW	1.9	2.0	2.1	1.9	1.6	1.5	1.3	1.4	1.4	1.6	1.8	2.0
	북북서	NNW	1.6	1.6	1.7	1.5	1.3	1.3	1.2	1.3	1.3	1.4	1.6	1.7
	북	N	1.1	1.1	1.3	1.2	1.2	1.2	1.2	1.2	1.2	1.2	1.1	1.1
최 대 속 도 (m/s)	북북동	NNE	2.6	2.5	2.9	3.0	2.8	2.9	3.4	3.6	3.2	3.1	2.6	2.3
	북동	NE	3.4	3.0	2.9	3.6	3.2	3.3	3.9	3.8	3.5	3.4	3.5	3.4
	동북동	ENE	4.0	3.7	3.3	3.7	3.4	3.2	3.3	3.5	3.4	3.3	3.7	4.1
	동	E	3.3	3.1	3.2	3.5	3.0	2.7	3.1	3.0	2.7	2.6	3.4	3.4
	동남동	ESE	2.4	2.6	2.8	2.9	2.4	2.7	2.5	2.6	2.4	2.5	2.8	2.8
	남동	SE	1.9	2.5	2.8	2.9	2.7	2.6	2.8	2.7	2.5	2.2	2.6	2.5
	남남동	SSE	2.5	2.9	3.0	3.6	3.6	3.4	3.6	3.6	3.2	2.7	3.0	2.5
	남	S	2.4	3.0	3.5	4.2	4.3	4.4	4.6	4.8	4.0	3.3	3.0	2.6
	남남서	SSW	2.5	3.3	4.0	4.4	4.1	3.7	4.3	4.3	3.7	3.0	3.0	2.4
	남서	SW	2.4	3.2	4.1	4.5	4.0	3.2	3.2	3.4	2.8	2.4	2.7	2.5
	서남서	WSW	2.8	3.4	4.1	4.3	3.4	2.4	2.3	2.5	2.3	2.0	2.7	2.4
	서	W	3.3	3.7	4.6	4.1	3.3	2.4	2.2	2.1	2.2	2.5	3.1	3.3
	서북서	WNW	5.0	4.8	5.2	4.8	3.7	2.9	2.6	2.4	2.7	3.6	4.6	4.9
	북서	NW	5.3	5.0	5.4	4.7	3.7	3.0	2.5	3.0	2.9	4.0	4.7	5.2
	북북서	NNW	4.2	4.2	4.4	3.8	3.2	2.9	2.6	2.8	2.9	3.7	3.8	4.2
	북	N	2.5	2.6	3.1	2.9	3.0	2.8	2.9	3.4	2.9	2.8	2.9	2.4

월별평년값  
MONTHLY NORMALS

413 광진 Gwangjin

요소 Element		월 Month	1	2	3	4	5	6	7	8	9	10	11	12
			JAN.	FEB.	MAR.	APR.	MAY	JUN.	JUL.	AUG.	SEP.	OCT.	NOV.	DEC.
평균 방향 빈도 수 의 백 분 비 (%)	정온	CALM	7.5	7.3	4.9	5.3	4.9	5.1	6.2	5.8	6.7	10.4	11.8	8.2
	북북동	NNE	3.3	2.7	3.0	2.2	1.6	1.8	2.0	2.4	3.7	2.9	3.5	4.1
	북동	NE	3.8	2.9	2.8	3.0	2.5	3.0	3.5	6.0	7.0	4.3	4.2	3.9
	동북동	ENE	4.7	4.2	3.4	4.5	4.5	5.9	7.5	10.4	12.7	7.1	6.5	5.1
	동	E	5.9	5.1	5.0	4.6	5.7	8.7	7.6	10.6	13.4	9.5	7.2	7.5
	동남동	ESE	8.1	6.9	5.7	5.8	6.7	8.3	7.7	9.4	13.6	11.9	8.6	9.4
	남동	SE	4.7	5.5	4.3	5.2	5.5	6.0	4.9	5.6	6.9	6.7	5.2	5.2
	남남동	SSE	3.6	4.5	5.4	5.9	6.4	5.8	5.4	5.7	4.4	4.3	4.7	4.3
	남	S	2.2	2.8	4.5	5.6	7.2	7.5	8.5	6.7	3.7	3.4	3.2	2.5
	남남서	SSW	1.4	2.2	3.0	4.0	5.3	5.4	6.3	4.5	2.2	1.9	1.7	1.3
	남서	SW	2.1	3.0	6.1	7.6	8.6	7.6	7.4	4.8	2.7	2.5	2.6	1.7
	서남서	WSW	4.8	5.8	8.6	9.0	9.7	8.7	8.6	5.8	3.4	3.4	3.7	3.6
	서	W	10.9	13.2	14.3	14.8	13.6	11.1	8.5	5.9	4.3	7.1	7.9	8.8
	서북서	WNW	15.5	16.1	14.9	12.8	10.7	8.7	6.6	5.2	5.5	10.3	11.5	14.5
	북서	NW	11.4	11.5	9.3	6.5	4.8	4.2	4.2	5.2	6.1	9.7	11.6	12.8
	북북서	NNW	3.6	3.2	2.4	1.5	1.0	0.9	0.7	1.0	1.5	2.3	3.2	3.7
북	N	2.6	3.1	2.5	1.9	1.3	1.4	0.8	1.2	2.2	2.2	2.9	3.1	
평균 속 도 (m/s)	북북동	NNE	1.3	1.4	1.5	1.6	1.5	1.5	1.4	1.6	1.5	1.3	1.4	1.3
	북동	NE	1.2	1.2	1.4	1.6	1.6	1.5	1.6	1.6	1.5	1.4	1.3	1.2
	동북동	ENE	1.2	1.3	1.4	1.7	1.6	1.6	1.7	1.8	1.7	1.4	1.3	1.2
	동	E	1.1	1.2	1.3	1.5	1.5	1.5	1.6	1.5	1.5	1.2	1.2	1.1
	동남동	ESE	1.0	1.1	1.2	1.2	1.3	1.4	1.3	1.4	1.4	1.1	1.1	1.1
	남동	SE	1.0	1.1	1.1	1.2	1.2	1.3	1.3	1.3	1.3	1.1	1.1	1.0
	남남동	SSE	1.0	1.1	1.3	1.3	1.3	1.3	1.3	1.4	1.3	1.1	1.2	1.1
	남	S	1.1	1.2	1.3	1.4	1.4	1.4	1.4	1.5	1.4	1.3	1.3	1.2
	남남서	SSW	1.2	1.3	1.5	1.6	1.6	1.5	1.6	1.6	1.4	1.3	1.3	1.2
	남서	SW	1.5	1.6	1.8	2.0	1.9	1.7	1.8	1.8	1.6	1.5	1.5	1.4
	서남서	WSW	2.0	2.2	2.3	2.4	2.2	2.0	2.0	2.0	1.9	1.8	1.9	2.0
	서	W	2.5	2.5	2.8	2.7	2.5	2.4	2.1	2.1	2.0	2.3	2.3	2.4
	서북서	WNW	2.4	2.5	2.6	2.6	2.4	2.2	2.0	2.0	2.0	2.1	2.2	2.4
	북서	NW	2.3	2.3	2.5	2.3	2.0	1.8	1.6	1.8	1.8	2.1	2.1	2.3
	북북서	NNW	2.0	2.1	2.1	1.8	1.7	1.4	1.4	1.6	1.5	1.7	1.9	1.9
	북	N	1.4	1.6	1.7	1.7	1.7	1.5	1.4	1.5	1.5	1.4	1.5	1.5
최 대 속 도 (m/s)	북북동	NNE	2.8	3.0	3.2	3.4	3.1	2.8	2.8	3.2	3.3	3.0	2.8	2.9
	북동	NE	2.6	2.7	2.9	3.8	3.2	3.1	3.5	4.1	3.7	3.1	2.7	2.6
	동북동	ENE	3.1	2.9	3.3	4.3	3.9	3.8	4.2	4.5	4.3	3.8	3.0	2.6
	동	E	2.8	2.7	3.3	3.7	3.5	3.8	3.7	4.1	3.8	3.3	2.9	2.6
	동남동	ESE	2.2	2.3	2.7	3.2	3.0	3.5	3.2	3.8	3.5	2.6	2.7	2.3
	남동	SE	1.8	2.1	2.4	3.0	3.0	2.7	2.9	3.4	2.9	2.3	2.2	2.1
	남남동	SSE	2.2	2.5	3.0	3.2	3.1	2.8	3.0	3.4	2.7	2.3	2.4	2.4
	남	S	2.0	2.5	2.9	3.5	3.5	3.6	3.3	4.0	3.3	2.9	2.8	2.5
	남남서	SSW	2.2	2.5	3.2	3.3	3.5	3.3	3.7	3.5	2.8	2.5	2.3	2.2
	남서	SW	2.8	3.8	4.4	4.9	4.4	3.7	4.3	4.3	3.4	3.1	3.2	2.5
	서남서	WSW	4.0	4.6	5.1	5.5	5.0	4.3	4.4	4.4	3.7	3.8	4.1	3.7
	서	W	5.7	5.7	6.2	6.2	5.3	4.6	4.1	4.2	3.8	5.1	5.6	5.2
	서북서	WNW	5.6	5.4	5.9	5.8	4.8	3.9	3.7	3.8	3.9	5.1	5.2	5.7
	북서	NW	5.4	5.0	5.3	4.6	3.7	3.3	2.8	3.4	3.4	4.3	4.8	5.1
	북북서	NNW	4.2	4.2	4.2	3.4	2.8	2.1	1.9	2.5	2.7	3.4	4.0	4.1
	북	N	2.9	3.3	3.4	3.2	3.0	2.7	2.3	2.8	3.3	2.9	3.1	3.1

월별평년값  
MONTHLY NORMALS

414 성북 Seongbuk

요소 Element		월 Month	1	2	3	4	5	6	7	8	9	10	11	12
			JAN.	FEB.	MAR.	APR.	MAY	JUN.	JUL.	AUG.	SEP.	OCT.	NOV.	DEC.
평균 방향 빈도 수 의 백 분 비 (%)	Percentage Frequency for Wind Directions	정온 CALM	19.8	17.1	11.8	11.7	11.9	11.5	10.7	11.1	14.9	21.3	22.0	21.0
		북북동 NNE	5.0	5.1	6.5	6.3	7.2	9.5	9.5	9.7	9.2	9.4	9.0	5.9
		북동 NE	3.8	3.5	4.1	4.5	4.5	4.9	6.5	7.4	8.1	4.6	4.8	3.5
		동북동 ENE	2.6	2.8	2.9	3.6	3.2	4.4	4.8	6.1	6.3	3.7	3.1	2.7
		동 E	1.9	2.5	2.7	3.2	2.8	3.9	3.5	4.3	4.6	3.2	2.7	2.3
		동남동 ESE	2.1	2.4	2.5	2.6	2.6	3.4	2.1	2.7	3.4	3.3	2.7	2.5
		남동 SE	2.2	2.3	2.1	2.2	2.4	2.1	1.7	1.7	2.3	3.0	2.4	2.3
		남남동 SSE	1.7	1.8	1.7	2.1	2.0	2.3	2.1	1.6	1.5	1.7	1.7	1.4
		남 S	1.1	1.9	2.3	2.8	2.9	2.8	2.4	2.1	1.6	1.5	1.3	1.3
		남남서 SSW	2.7	3.9	4.7	5.6	6.5	4.7	6.6	5.1	2.4	3.0	2.9	2.6
		남서 SW	4.9	7.6	10.9	12.7	12.8	9.0	14.1	9.3	3.8	4.3	4.8	4.2
		서남서 WSW	4.3	5.9	8.0	9.1	7.5	6.1	5.6	3.7	2.9	3.6	3.8	3.6
		서 W	5.7	7.7	8.1	8.9	7.8	7.0	5.0	4.2	4.1	4.8	5.4	6.0
		서북서 WNW	10.4	11.0	9.9	8.4	7.5	7.6	5.3	5.2	4.5	6.5	8.0	10.2
		북서 NW	12.9	12.0	10.7	6.7	6.3	6.9	4.9	6.0	6.6	8.8	10.2	14.1
		북북서 NNW	6.6	5.7	5.0	3.8	4.6	5.7	4.1	6.6	8.2	7.4	7.0	8.0
북 N	8.2	6.6	6.1	5.7	7.6	8.2	11.0	13.2	15.5	9.9	8.4	8.6		
평균 속 도 (m/s)	Mean Wind Speed for Wind Directions	북북동 NNE	1.4	1.5	1.7	1.8	1.8	1.6	1.7	1.6	1.8	1.6	1.4	1.3
		북동 NE	1.5	1.5	1.8	2.1	1.8	1.8	1.8	1.9	2.0	1.8	1.5	1.3
		동북동 ENE	1.4	1.5	1.7	2.0	1.8	1.8	1.9	1.8	1.9	1.7	1.5	1.3
		동 E	1.3	1.4	1.6	1.8	1.8	1.8	1.8	1.9	1.9	1.6	1.4	1.2
		동남동 ESE	1.2	1.3	1.5	1.6	1.6	1.7	1.7	1.9	1.7	1.4	1.3	1.1
		남동 SE	1.1	1.4	1.4	1.6	1.6	1.6	1.6	1.6	1.4	1.3	1.2	1.1
		남남동 SSE	1.1	1.4	1.6	1.7	1.7	1.7	1.6	1.6	1.5	1.4	1.3	1.1
		남 S	1.2	1.6	1.7	1.9	1.9	1.7	1.7	1.7	1.6	1.5	1.4	1.2
		남남서 SSW	1.5	1.8	2.1	2.2	2.1	1.8	1.8	2.0	1.7	1.8	1.6	1.4
		남서 SW	1.7	2.0	2.3	2.5	2.3	2.0	2.1	2.1	1.9	1.9	1.9	1.6
		서남서 WSW	1.6	1.9	2.1	2.2	2.0	1.8	1.6	1.6	1.5	1.7	1.7	1.5
		서 W	1.6	1.9	2.0	2.1	1.8	1.7	1.5	1.4	1.4	1.6	1.6	1.5
		서북서 WNW	1.9	1.9	2.0	2.1	1.8	1.7	1.5	1.5	1.5	1.6	1.8	1.8
		북서 NW	1.9	2.0	2.1	1.9	1.7	1.6	1.4	1.5	1.5	1.7	1.8	1.9
		북북서 NNW	1.3	1.3	1.5	1.4	1.3	1.2	1.2	1.2	1.3	1.3	1.3	1.3
		북 N	1.3	1.3	1.4	1.5	1.4	1.4	1.4	1.4	1.5	1.3	1.3	1.2
최 대 속 도 (m/s)	Maximum Wind Speed for Wind Directions	북북동 NNE	3.4	3.3	3.9	4.2	5.0	4.1	4.0	4.0	4.3	4.0	3.5	3.1
		북동 NE	3.4	3.2	4.1	4.6	4.3	4.3	4.7	5.0	5.2	4.2	3.6	2.8
		동북동 ENE	3.0	3.3	3.9	4.6	3.7	4.2	4.5	4.4	4.9	3.8	3.2	2.6
		동 E	2.6	3.2	3.7	4.2	3.9	4.0	4.0	4.5	4.2	3.7	3.2	2.4
		동남동 ESE	2.1	2.4	3.1	3.5	3.4	3.6	3.5	3.9	3.6	2.9	2.7	2.1
		남동 SE	2.1	2.4	2.9	3.5	3.5	3.2	3.1	3.5	2.9	2.4	2.2	2.1
		남남동 SSE	2.1	2.4	2.8	3.4	3.4	3.4	3.3	3.5	2.9	2.4	2.2	1.8
		남 S	2.3	2.8	3.3	3.8	4.0	3.7	3.7	3.7	3.4	2.7	2.5	2.2
		남남서 SSW	3.3	3.7	4.7	5.0	4.8	4.2	4.3	4.8	4.0	3.4	3.5	2.9
		남서 SW	4.0	4.7	5.6	6.4	5.7	5.1	5.7	5.1	4.7	4.1	4.3	3.7
		서남서 WSW	3.4	4.1	4.5	5.0	4.5	3.7	3.6	3.4	3.1	3.6	3.9	3.3
		서 W	3.9	4.4	4.8	4.8	4.2	3.8	3.0	3.1	3.3	3.7	3.9	3.8
		서북서 WNW	5.1	5.0	5.5	5.1	4.2	3.9	3.1	3.3	3.7	4.5	4.7	5.3
		북서 NW	5.9	5.4	5.9	5.2	4.4	4.0	3.2	4.0	3.8	4.8	5.1	5.7
		북북서 NNW	3.7	3.3	3.8	3.8	3.2	3.4	2.7	3.2	3.2	3.4	3.6	3.7
		북 N	2.9	3.1	3.4	4.4	3.3	3.4	3.3	3.6	3.7	3.3	3.1	2.8

월별평년값  
MONTHLY NORMALS

415 용산 Yongsan

요소 Element		월 Month	1	2	3	4	5	6	7	8	9	10	11	12
			JAN.	FEB.	MAR.	APR.	MAY	JUN.	JUL.	AUG.	SEP.	OCT.	NOV.	DEC.
평균 방향 빈도 (%) Percentage Frequency for Wind Directions	정온	CALM	8.9	8.2	6.2	6.9	6.8	6.3	6.9	6.4	7.9	10.4	11.0	9.3
	북북동	NNE	10.0	8.4	6.9	6.4	5.9	5.9	5.1	6.7	9.6	10.9	12.2	12.8
	북동	NE	15.4	12.2	11.3	12.7	11.2	14.5	16.7	23.8	31.8	23.8	19.9	18.2
	동북동	ENE	5.4	4.2	3.5	3.5	4.0	5.5	5.6	7.8	9.3	6.8	6.0	5.5
	동	E	1.4	2.3	2.3	2.4	2.2	2.0	1.8	1.7	1.6	1.7	1.7	1.5
	동남동	ESE	1.8	3.1	2.4	2.9	2.2	2.0	2.0	1.5	1.5	1.4	1.7	1.7
	남동	SE	2.5	3.8	3.1	3.5	2.8	2.3	2.1	1.6	1.6	1.4	2.0	1.9
	남남동	SSE	0.9	1.2	1.2	1.5	1.5	1.3	1.0	0.9	0.7	0.8	0.8	1.0
	남	S	1.8	2.6	2.7	3.4	3.6	3.2	3.0	1.7	1.4	1.6	1.6	1.6
	남남서	SSW	5.2	7.3	10.0	12.1	13.7	15.0	15.4	12.6	7.5	6.9	5.7	4.6
	남서	SW	7.3	11.1	18.3	20.8	24.8	21.2	24.8	18.8	9.5	8.8	8.5	6.8
	서남서	WSW	4.7	5.2	5.9	5.1	4.8	4.0	2.9	2.8	2.5	3.9	4.0	4.2
	서	W	5.0	5.6	6.2	4.4	4.0	3.6	2.9	2.5	2.9	4.1	4.1	4.4
	서북서	WNW	4.9	5.3	5.1	4.0	3.9	4.0	2.9	2.4	3.0	3.8	3.9	4.8
	북서	NW	5.5	5.6	4.6	3.6	3.3	3.7	2.6	3.0	2.9	3.8	4.4	5.3
	북북서	NNW	6.7	6.4	4.9	3.2	2.6	2.7	2.0	3.0	2.7	4.2	5.3	7.0
북	N	8.7	7.4	5.3	3.6	2.9	2.9	2.2	3.0	3.6	5.6	7.1	9.7	
평균 속도 (m/s) Mean Wind Speed for Wind Directions	북북동	NNE	1.4	1.4	1.5	1.7	1.3	1.4	1.3	1.4	1.4	1.3	1.4	1.4
	북동	NE	1.4	1.5	1.7	1.7	1.6	1.7	1.7	1.8	1.9	1.5	1.4	1.4
	동북동	ENE	1.3	1.2	1.5	1.5	1.4	1.6	1.6	1.6	1.7	1.3	1.2	1.2
	동	E	1.1	1.1	1.3	1.3	1.4	1.3	1.3	1.2	1.2	1.1	1.0	1.0
	동남동	ESE	1.2	1.3	1.3	1.3	1.3	1.2	1.3	1.2	1.2	1.1	1.1	1.2
	남동	SE	1.2	1.2	1.2	1.4	1.4	1.3	1.3	1.3	1.3	1.1	1.1	1.2
	남남동	SSE	1.2	1.3	1.3	1.3	1.3	1.3	1.3	1.3	1.1	1.2	1.2	1.1
	남	S	1.3	1.3	1.4	1.5	1.4	1.4	1.4	1.4	1.3	1.3	1.1	1.3
	남남서	SSW	1.5	1.7	1.9	2.0	2.0	1.9	1.9	1.9	1.8	1.7	1.5	1.5
	남서	SW	1.8	1.9	2.4	2.4	2.4	2.2	2.3	2.3	2.0	1.9	1.9	1.8
	서남서	WSW	1.5	1.6	1.8	1.7	1.7	1.5	1.4	1.5	1.4	1.5	1.5	1.5
	서	W	1.5	1.6	1.7	1.7	1.6	1.4	1.4	1.4	1.4	1.4	1.5	1.5
	서북서	WNW	1.4	1.4	1.6	1.6	1.5	1.5	1.3	1.3	1.3	1.3	1.3	1.4
	북서	NW	1.4	1.4	1.5	1.5	1.4	1.4	1.2	1.3	1.2	1.3	1.3	1.4
	북북서	NNW	1.4	1.3	1.5	1.4	1.3	1.3	1.2	1.2	1.2	1.3	1.4	1.4
	북	N	1.4	1.4	1.5	1.5	1.3	1.3	1.1	1.3	1.2	1.3	1.3	1.4
최대 평균 속도 (m/s) Maximum Wind Speed for Wind Directions	북북동	NNE	3.4	3.4	3.9	4.5	3.5	3.7	3.3	3.7	4.0	3.8	3.6	3.6
	북동	NE	4.3	4.1	4.8	5.5	5.0	5.3	5.7	5.8	6.3	5.2	4.3	3.7
	동북동	ENE	2.9	3.0	3.5	3.5	3.4	3.8	4.0	4.3	4.6	3.1	2.9	2.6
	동	E	2.0	1.9	2.2	2.4	2.5	2.1	2.2	1.9	2.0	1.8	1.8	1.5
	동남동	ESE	1.9	2.1	2.3	2.7	2.4	2.0	2.1	2.0	2.1	1.9	1.8	1.8
	남동	SE	2.1	2.0	2.2	2.6	2.5	2.2	2.3	2.3	2.3	1.8	1.6	1.9
	남남동	SSE	1.9	2.2	2.1	2.3	2.3	2.2	2.0	2.0	1.6	1.8	1.6	1.8
	남	S	2.4	2.6	2.9	3.2	3.0	2.7	2.8	2.7	2.4	2.4	2.1	2.3
	남남서	SSW	3.7	4.0	4.9	5.2	5.5	4.8	5.1	5.2	4.4	3.9	4.2	3.5
	남서	SW	4.9	5.5	7.4	7.5	7.2	6.3	7.5	7.6	6.2	4.9	5.5	4.6
	서남서	WSW	3.3	3.1	3.6	3.8	3.6	3.3	3.1	2.9	2.8	3.3	3.1	2.9
	서	W	3.0	3.2	3.6	3.5	3.3	2.7	2.5	2.7	2.7	3.1	3.1	2.8
	서북서	WNW	2.8	2.9	3.4	3.0	2.8	2.6	2.3	2.3	2.5	2.7	2.6	2.7
	북서	NW	3.0	2.9	3.2	3.1	2.8	3.0	2.4	2.4	2.4	2.6	2.8	2.7
	북북서	NNW	3.2	3.1	3.2	2.9	2.6	2.4	2.2	2.4	2.4	2.8	2.9	2.8
	북	N	3.1	3.3	3.4	3.3	2.7	2.6	2.3	2.7	2.9	3.1	3.1	3.2

월별평년값  
MONTHLY NORMALS

416 은평 Eunhpyeong

요소 Element		월 Month	1	2	3	4	5	6	7	8	9	10	11	12
			JAN.	FEB.	MAR.	APR.	MAY	JUN.	JUL.	AUG.	SEP.	OCT.	NOV.	DEC.
평균 방향 빈도 수 의 백 분 비 (%)	정온	CALM	25.3	22.6	17.8	16.4	18.0	21.3	20.9	22.8	26.4	28.0	24.5	26.2
	북북동	NNE	1.6	1.8	1.8	1.8	1.6	1.8	1.7	2.3	2.7	1.6	1.8	1.9
	북동	NE	2.4	2.0	1.9	2.4	1.8	2.0	1.7	2.2	3.3	3.0	2.6	2.4
	동북동	ENE	6.5	5.9	6.0	7.3	4.9	4.6	3.8	5.8	9.1	9.2	7.7	6.0
	동	E	4.9	4.6	4.3	5.2	6.8	7.6	7.5	9.4	8.5	7.6	6.4	5.5
	동남동	ESE	5.0	5.4	6.1	7.4	8.2	9.5	11.8	12.8	10.9	7.0	7.7	6.9
	남동	SE	2.3	2.8	3.6	4.1	4.8	5.0	7.3	6.5	4.2	3.4	3.5	3.2
	남남동	SSE	1.2	1.9	2.7	3.1	3.3	3.2	4.4	3.8	2.2	2.1	2.8	1.7
	남	S	1.5	1.8	2.9	3.4	3.7	2.7	5.7	3.9	1.7	2.0	2.4	1.6
	남남서	SSW	1.4	2.1	3.5	4.3	4.8	3.5	5.7	3.1	1.7	2.0	2.0	1.5
	남서	SW	1.3	2.4	3.9	4.7	5.9	4.0	4.4	2.7	1.7	2.1	2.0	1.4
	서남서	WSW	2.0	3.1	4.5	5.8	6.1	4.8	3.7	2.6	2.2	2.6	2.3	1.5
	서	W	5.5	7.1	8.4	8.7	8.3	6.8	4.5	3.9	3.6	4.7	4.9	4.8
	서북서	WNW	13.4	15.3	14.2	10.9	9.4	9.5	6.1	6.2	6.2	9.1	11.0	13.6
	북서	NW	11.6	10.0	9.5	7.2	5.8	6.3	3.9	4.5	5.1	6.9	8.5	11.3
	북북서	NNW	7.2	7.3	5.6	4.0	3.7	4.1	3.5	3.8	5.7	5.2	6.6	7.2
북	N	3.0	3.8	3.5	3.2	2.9	3.5	3.3	3.6	5.0	3.5	3.4	3.4	
평균 속 도 (m/s)	북북동	NNE	1.0	1.0	1.1	1.2	1.2	1.0	1.2	1.2	1.2	1.0	1.0	0.9
	북동	NE	0.9	0.9	1.1	1.1	1.0	1.0	1.3	1.2	1.2	1.0	0.9	0.9
	동북동	ENE	1.0	1.1	1.2	1.4	1.3	1.2	1.4	1.4	1.4	1.3	1.4	1.0
	동	E	1.4	1.4	1.5	1.8	1.7	1.7	1.7	1.7	1.7	1.6	1.7	1.5
	동남동	ESE	1.9	1.9	2.1	2.2	2.1	2.2	2.3	2.3	2.1	2.1	2.1	2.1
	남동	SE	1.7	2.0	2.0	2.2	2.1	1.9	2.1	2.2	1.8	1.8	2.0	1.9
	남남동	SSE	1.4	1.6	1.9	2.2	1.9	1.8	1.9	1.9	1.6	1.7	1.7	1.5
	남	S	1.4	1.8	2.0	2.0	1.9	1.8	1.8	1.8	1.9	1.6	1.7	1.6
	남남서	SSW	1.6	1.6	2.1	2.2	2.0	1.8	1.8	1.8	1.5	1.5	1.6	1.5
	남서	SW	1.5	2.0	2.2	2.3	2.2	1.8	1.8	1.8	1.6	1.6	1.7	1.3
	서남서	WSW	1.7	2.0	2.6	2.6	2.3	2.0	1.8	1.9	1.7	1.9	1.8	1.6
	서	W	2.1	2.3	2.7	2.6	2.3	2.0	1.8	1.8	1.7	1.9	2.0	1.9
	서북서	WNW	2.3	2.4	2.6	2.5	2.2	2.0	1.8	1.8	1.7	2.0	2.1	2.2
	북서	NW	1.8	2.1	2.1	2.1	1.9	1.6	1.6	1.5	1.6	1.7	1.8	1.9
	북북서	NNW	1.4	1.5	1.5	1.5	1.4	1.3	1.3	1.3	1.4	1.4	1.4	1.5
	북	N	1.3	1.3	1.5	1.4	1.3	1.2	1.3	1.3	1.3	1.2	1.3	1.3
최 대 속 도 (m/s)	북북동	NNE	1.9	1.9	2.3	3.0	2.5	2.0	2.6	3.1	3.1	2.1	2.0	1.9
	북동	NE	2.0	1.6	2.3	2.7	2.4	2.0	3.0	3.0	2.9	2.4	2.0	1.5
	동북동	ENE	2.3	2.6	2.6	3.2	3.1	3.2	3.8	3.9	3.9	2.9	3.1	2.3
	동	E	3.5	3.8	4.3	5.2	4.8	4.7	5.3	5.4	4.8	4.3	4.2	4.1
	동남동	ESE	4.9	4.9	5.7	6.6	6.2	6.5	6.3	6.4	5.9	5.1	5.7	5.1
	남동	SE	3.5	4.2	4.7	5.2	5.2	5.0	5.3	5.5	4.4	4.2	4.8	4.3
	남남동	SSE	2.7	3.2	4.2	4.7	4.3	4.0	4.5	4.7	3.4	3.5	4.3	3.1
	남	S	2.6	3.2	4.0	4.2	4.1	3.8	4.2	4.4	3.8	3.1	3.4	3.2
	남남서	SSW	2.8	2.9	4.5	4.6	4.4	4.0	4.3	3.9	2.9	2.9	3.0	2.6
	남서	SW	2.9	3.6	4.8	5.0	4.9	3.7	3.9	4.0	3.1	3.1	3.4	2.6
	서남서	WSW	3.3	3.9	5.3	5.4	4.9	3.9	3.6	3.6	3.3	3.6	3.4	2.9
	서	W	4.4	4.8	5.6	5.4	5.1	4.1	3.6	3.6	3.3	4.0	4.3	4.2
	서북서	WNW	5.6	5.7	6.3	5.8	5.0	4.0	3.6	3.7	3.9	4.8	5.4	5.3
	북서	NW	4.4	4.8	5.2	5.0	3.9	3.2	3.3	3.1	3.7	4.0	4.2	4.7
	북북서	NNW	3.2	3.4	3.5	3.4	3.0	2.8	2.7	2.6	3.0	3.4	3.3	3.4
	북	N	2.9	2.9	3.1	3.6	3.0	2.7	3.4	3.1	3.2	3.1	2.7	2.8

월별평년값  
MONTHLY NORMALS

417 금천 Geumcheon

요소 Element		월 Month	1	2	3	4	5	6	7	8	9	10	11	12
			JAN.	FEB.	MAR.	APR.	MAY	JUN.	JUL.	AUG.	SEP.	OCT.	NOV.	DEC.
평균 방향 빈도 수 의 백 분 비 (%)	정온	CALM	8.3	7.1	5.6	5.1	3.6	3.7	4.5	3.9	6.4	7.8	7.8	8.2
	북북동	NNE	3.9	3.0	2.3	2.6	1.7	2.0	1.9	2.2	4.0	3.7	4.3	3.9
	북동	NE	4.6	4.2	3.4	4.1	3.5	3.5	4.4	5.0	9.6	7.2	5.7	4.5
	동북동	ENE	4.8	4.1	3.2	4.8	4.9	6.7	7.9	10.7	14.5	8.7	5.8	4.5
	동	E	2.3	2.2	1.7	2.9	3.2	5.8	5.8	9.5	9.2	4.6	2.9	2.3
	동남동	ESE	0.5	0.5	0.8	1.1	1.5	2.4	2.3	3.9	3.7	1.7	0.8	0.8
	남동	SE	0.3	0.4	0.4	0.7	1.0	1.4	1.7	1.9	1.7	1.0	0.6	0.3
	남남동	SSE	0.7	0.9	1.0	1.5	2.0	2.3	2.8	2.8	2.2	1.7	1.5	1.0
	남	S	3.6	4.5	6.0	7.0	7.6	7.5	9.0	8.7	5.8	6.3	6.1	5.1
	남남서	SSW	16.5	21.6	27.8	33.4	37.9	33.7	35.9	28.6	19.9	21.7	20.0	15.4
	남서	SW	6.0	8.3	10.4	12.3	14.0	13.5	12.7	9.3	6.6	7.0	5.8	4.5
	서남서	WSW	2.2	3.1	4.8	5.3	5.5	5.7	4.3	3.6	2.4	2.4	2.3	1.8
	서	W	3.4	3.8	4.8	4.7	3.7	3.6	2.2	1.8	1.7	2.9	2.7	2.7
	서북서	WNW	6.5	6.7	5.8	3.7	2.7	2.6	1.3	1.7	2.1	4.0	5.5	6.3
	북서	NW	14.2	12.1	8.9	4.0	2.6	2.1	1.2	2.1	3.0	6.0	9.5	13.6
	북북서	NNW	14.5	11.8	8.8	3.9	2.4	1.7	1.0	2.1	3.5	8.1	12.2	17.1
북	N	7.6	5.8	4.4	3.0	2.2	1.8	1.3	2.2	3.9	5.2	6.6	8.0	
평균 속 도 (m/s)	북북동	NNE	1.4	1.4	1.5	1.6	1.6	1.6	1.6	1.7	1.7	1.5	1.4	1.3
	북동	NE	1.3	1.4	1.6	1.9	1.7	1.7	1.9	1.8	1.8	1.5	1.3	1.2
	동북동	ENE	1.5	1.7	1.6	2.2	1.9	2.0	2.2	2.1	2.1	1.7	1.5	1.3
	동	E	1.3	1.5	1.7	2.1	1.9	1.9	2.0	2.0	1.9	1.6	1.5	1.2
	동남동	ESE	1.2	1.2	1.6	1.9	1.8	1.9	1.9	1.9	1.7	1.4	1.3	1.1
	남동	SE	1.0	1.1	1.4	2.2	1.8	2.0	1.9	2.1	1.6	1.3	1.2	1.1
	남남동	SSE	1.2	1.5	1.8	2.3	2.0	1.9	2.1	2.1	1.8	1.4	1.5	1.2
	남	S	1.6	1.6	1.9	2.2	2.1	1.9	2.2	2.1	1.7	1.4	1.6	1.6
	남남서	SSW	1.5	1.6	2.0	2.2	2.2	2.0	2.2	2.0	1.6	1.4	1.5	1.5
	남서	SW	1.4	1.6	2.0	2.2	2.0	1.9	1.9	1.8	1.6	1.5	1.4	1.3
	서남서	WSW	1.4	1.7	2.0	2.2	2.1	1.9	1.8	1.8	1.6	1.7	1.5	1.4
	서	W	1.7	1.9	2.2	2.3	2.1	1.9	1.7	1.7	1.8	1.8	1.7	1.7
	서북서	WNW	1.8	1.9	2.2	2.1	2.0	1.8	1.7	1.8	1.8	1.9	1.9	1.9
	북서	NW	1.8	1.8	2.0	1.9	1.9	1.7	1.5	1.8	1.7	1.8	1.8	1.8
	북북서	NNW	1.8	1.8	2.0	1.8	1.8	1.6	1.5	1.7	1.8	1.8	1.8	1.8
	북	N	1.7	1.8	1.8	1.8	1.7	1.6	1.6	1.6	1.7	1.7	1.7	1.7
최 대 속 도 (m/s)	북북동	NNE	2.6	2.5	3.0	3.4	3.0	2.9	2.9	3.3	3.8	3.3	2.8	2.5
	북동	NE	3.0	3.3	3.5	4.2	3.8	3.6	4.3	4.3	4.6	4.1	3.2	2.7
	동북동	ENE	3.5	3.9	3.9	5.0	4.7	4.5	5.1	5.0	5.5	4.7	3.7	3.2
	동	E	2.6	3.1	2.9	4.6	4.2	4.4	4.6	5.5	4.7	3.7	3.2	2.5
	동남동	ESE	1.7	1.7	2.4	3.6	3.4	3.8	3.9	4.4	3.9	2.7	2.1	1.7
	남동	SE	1.2	1.6	2.0	3.8	3.2	3.9	3.8	4.2	3.3	2.4	2.1	1.4
	남남동	SSE	2.1	2.5	3.1	4.6	4.5	4.0	4.7	4.8	4.3	2.8	2.8	2.3
	남	S	3.7	3.9	4.5	5.6	5.0	5.3	5.6	6.5	4.6	4.0	4.3	3.9
	남남서	SSW	4.3	5.0	6.1	6.8	6.2	5.4	6.3	6.4	5.2	4.7	5.0	4.3
	남서	SW	3.1	3.7	4.8	5.1	4.8	4.1	4.3	4.2	3.5	3.7	3.8	2.9
	서남서	WSW	2.8	3.2	4.3	4.2	4.0	3.3	3.3	3.3	2.9	3.2	3.0	2.7
	서	W	3.6	3.6	4.3	4.3	4.0	3.3	2.9	3.0	3.0	3.6	3.6	3.5
	서북서	WNW	4.1	4.2	4.5	4.7	3.7	3.2	2.8	3.0	3.0	3.9	4.2	4.1
	북서	NW	4.2	4.1	4.5	3.9	3.5	3.0	2.3	3.0	3.1	4.0	3.9	4.0
	북북서	NNW	4.0	4.1	4.3	3.8	3.2	2.8	2.6	2.9	3.3	4.0	4.1	4.0
	북	N	3.4	3.7	3.5	3.4	3.2	2.9	2.6	3.0	3.6	3.8	3.5	3.5

월별평년값  
MONTHLY NORMALS

419 중구 Jong-gu

요소 Element		월 Month	1	2	3	4	5	6	7	8	9	10	11	12
			JAN.	FEB.	MAR.	APR.	MAY	JUN.	JUL.	AUG.	SEP.	OCT.	NOV.	DEC.
평균 풍향 빈도 (%) Percentage Frequency for Wind Directions	정온	CALM	4.5	4.5	3.7	4.6	9.8	12.6	18.2	12.1	6.7	7.6	5.9	5.0
	북북동	NNE	1.3	1.8	2.4	2.2	2.5	3.1	2.9	3.4	4.5	2.6	2.0	1.2
	북동	NE	4.7	5.1	5.1	6.7	7.9	10.7	10.4	13.1	18.4	8.8	5.3	3.4
	동북동	ENE	7.5	7.4	7.1	7.6	6.6	8.8	9.2	12.9	15.9	12.6	9.6	7.7
	동	E	9.1	8.2	6.4	6.9	7.3	7.6	8.6	10.5	13.1	14.4	13.1	12.7
	동남동	ESE	3.1	2.9	2.4	3.1	3.4	3.9	4.7	5.2	6.0	5.1	5.0	4.7
	남동	SE	0.9	1.0	0.7	1.3	1.5	1.7	2.0	2.1	1.9	1.4	1.2	1.1
	남남동	SSE	0.5	0.6	0.9	1.1	0.9	0.9	1.2	1.2	0.8	0.6	1.0	0.7
	남	S	0.5	0.9	1.3	1.4	1.7	1.6	1.9	1.8	1.0	0.9	1.0	0.7
	남남서	SSW	0.7	0.8	1.3	1.7	1.4	1.5	2.2	1.7	1.0	0.7	0.8	0.7
	남서	SW	1.1	1.6	2.7	3.2	4.7	3.3	4.4	3.2	1.5	1.7	1.6	1.6
	서남서	WSW	7.2	10.0	15.6	20.7	21.7	14.7	12.8	9.5	6.3	7.7	8.2	6.3
	서	W	28.3	32.7	32.2	28.9	19.3	18.6	12.9	12.1	10.5	16.6	21.5	24.4
	서북서	WNW	17.0	14.0	10.2	5.8	5.8	6.3	5.1	6.1	5.4	9.0	13.0	18.1
	북서	NW	5.3	4.3	3.5	2.0	2.0	1.9	1.2	2.2	2.5	4.9	5.5	6.5
	북북서	NNW	2.7	2.3	2.1	1.3	1.4	1.2	0.8	1.3	2.2	2.9	3.1	3.4
북	N	1.8	1.9	2.4	1.4	2.0	1.8	1.6	1.5	2.4	2.5	2.2	1.9	
평균 풍속 (m/s) Mean Wind Speed for Wind Directions	북북동	NNE	2.0	2.0	2.3	2.2	2.1	2.1	2.3	2.4	2.7	2.1	2.0	2.1
	북동	NE	2.4	2.2	2.8	2.8	2.4	2.4	2.6	2.8	3.1	2.5	2.4	2.3
	동북동	ENE	2.4	2.5	2.5	2.6	2.2	2.2	2.2	2.4	2.7	2.5	2.6	2.5
	동	E	2.3	2.3	2.5	2.3	2.0	2.0	2.0	2.1	2.3	2.3	2.4	2.4
	동남동	ESE	1.7	1.7	1.7	2.0	1.8	1.6	1.7	1.9	1.9	1.8	1.9	1.8
	남동	SE	1.1	1.1	1.4	1.3	1.3	1.2	1.2	1.4	1.4	1.2	1.1	1.2
	남남동	SSE	1.1	1.1	1.1	1.2	1.1	1.0	0.9	1.1	1.0	1.0	1.1	1.0
	남	S	1.2	1.1	1.2	1.2	1.0	1.0	0.9	0.9	1.0	0.9	0.9	1.0
	남남서	SSW	0.9	1.0	1.1	1.0	1.0	1.0	0.9	1.0	0.9	0.9	0.9	0.9
	남서	SW	0.9	1.1	1.2	1.1	1.0	1.0	0.9	0.9	0.9	0.9	0.9	1.0
	서남서	WSW	1.5	1.6	1.9	1.8	1.3	1.1	1.0	1.0	1.0	1.1	1.4	1.4
	서	W	2.6	2.6	2.7	2.4	1.6	1.3	1.2	1.3	1.4	1.6	2.2	2.5
	서북서	WNW	3.0	3.1	3.1	2.6	1.9	1.7	1.6	1.8	1.9	2.2	2.8	3.1
	북서	NW	2.8	2.8	3.0	2.5	2.0	1.5	1.5	1.8	2.1	2.4	2.7	2.9
	북북서	NNW	2.6	2.4	2.7	2.1	1.9	1.6	1.5	1.9	2.1	2.5	2.5	2.6
	북	N	2.4	2.3	2.5	2.0	1.8	1.5	1.5	1.9	2.1	2.1	2.2	2.5
최대 평균 풍속 (m/s) Maximum Wind Speed for Wind Directions	북북동	NNE	4.0	3.8	5.5	5.2	5.2	5.3	5.8	6.5	7.1	5.4	4.3	4.2
	북동	NE	5.3	5.1	6.4	7.5	6.8	6.7	7.1	8.3	8.9	6.7	5.5	5.2
	동북동	ENE	5.7	5.8	5.9	6.3	4.9	5.0	5.3	5.5	5.8	5.6	6.0	5.9
	동	E	5.3	5.3	5.5	5.2	4.4	4.2	4.7	4.7	4.8	5.1	5.6	5.7
	동남동	ESE	3.1	3.5	3.2	3.9	3.7	3.7	3.7	4.2	3.6	3.5	3.9	3.6
	남동	SE	1.9	1.6	2.0	2.4	2.5	2.2	2.5	2.9	2.6	2.1	2.0	2.0
	남남동	SSE	1.5	1.5	1.8	2.0	1.7	1.5	1.6	2.2	1.6	1.3	1.6	1.5
	남	S	1.7	1.6	1.9	2.1	1.8	1.7	1.8	1.7	1.6	1.2	1.5	1.7
	남남서	SSW	1.4	1.5	1.7	1.8	1.8	1.6	2.0	1.8	1.5	1.2	1.4	1.3
	남서	SW	1.5	1.8	2.2	2.2	2.3	2.1	1.9	1.7	1.6	1.5	1.5	1.6
	서남서	WSW	3.6	4.0	4.8	4.9	3.5	2.7	2.6	2.3	2.3	2.4	3.9	3.5
	서	W	7.1	7.0	7.7	6.7	4.6	3.4	3.1	3.4	3.5	4.5	7.0	7.4
	서북서	WNW	7.7	7.5	7.7	6.5	4.9	3.8	3.3	3.7	4.5	5.9	7.1	7.6
	북서	NW	6.3	5.8	6.3	5.3	4.2	3.4	2.9	3.6	4.3	5.3	6.1	6.4
	북북서	NNW	4.8	4.3	5.3	4.1	4.1	3.3	2.7	3.9	4.1	4.6	4.7	5.0
	북	N	4.4	4.4	5.1	4.3	4.2	3.6	3.1	3.9	4.8	4.6	4.5	4.8

월별평년값  
MONTHLY NORMALS

421 성동 Seongdong

요소 Element		월 Month	1	2	3	4	5	6	7	8	9	10	11	12
			JAN.	FEB.	MAR.	APR.	MAY	JUN.	JUL.	AUG.	SEP.	OCT.	NOV.	DEC.
평균 풍향 빈도 (%) Percentage Frequency for Wind Directions	정온	CALM	6.7	5.6	3.7	4.0	3.8	3.9	4.7	5.7	6.7	8.6	7.5	5.8
	북북동	NNE	7.8	6.3	4.3	4.3	3.2	3.9	4.3	6.8	10.9	10.5	8.7	9.1
	북동	NE	6.2	4.9	3.8	4.2	4.0	4.5	5.1	6.7	10.6	9.5	7.7	7.3
	동북동	ENE	5.5	6.3	4.7	7.1	6.5	8.2	9.1	12.5	16.3	10.2	10.1	6.5
	동	E	3.9	4.8	5.5	5.2	4.4	4.4	5.0	6.7	8.0	6.0	6.3	3.1
	동남동	ESE	2.0	2.3	2.9	4.4	5.5	5.3	4.6	4.4	4.1	3.9	3.9	2.2
	남동	SE	2.3	2.7	3.4	3.9	3.6	3.0	4.2	3.7	3.4	3.2	3.4	2.8
	남남동	SSE	3.0	3.7	3.9	4.3	5.0	4.8	5.9	5.2	5.0	4.0	3.6	3.3
	남	S	3.1	3.9	3.4	4.3	5.2	5.3	5.6	5.4	5.1	3.7	2.9	3.0
	남남서	SSW	4.2	5.2	6.4	6.3	7.4	7.6	8.7	8.1	4.7	4.2	3.7	3.6
	남서	SW	6.6	8.7	14.7	16.1	18.9	18.5	20.0	14.4	6.8	6.3	6.1	4.7
	서남서	WSW	8.7	11.2	14.5	14.4	14.4	12.5	10.9	7.6	4.8	7.1	7.2	7.2
	서	W	10.7	11.5	11.0	9.9	9.2	9.2	6.0	4.8	4.4	7.3	8.4	9.8
	서북서	WNW	9.0	8.3	7.2	4.8	4.0	4.0	2.5	2.8	2.9	5.8	7.2	9.8
	북서	NW	7.2	5.5	5.0	2.4	1.9	1.7	1.2	1.7	2.1	4.5	6.1	8.4
	북북서	NNW	5.5	4.2	3.0	1.7	1.2	1.1	0.7	1.1	1.5	2.6	4.2	6.3
북	N	7.5	4.7	2.7	2.9	2.1	2.1	1.6	2.5	2.9	2.7	3.3	7.2	
평균 풍속 (m/s) Mean Wind Speed for Wind Directions	북북동	NNE	1.9	1.9	2.1	2.0	1.9	1.9	1.8	2.0	2.0	1.8	1.8	1.7
	북동	NE	1.5	1.7	1.8	1.9	1.8	1.8	1.8	1.8	1.9	1.5	1.5	1.4
	동북동	ENE	1.4	1.7	1.7	2.2	2.0	2.0	2.0	2.0	2.0	1.6	1.5	1.4
	동	E	1.4	1.5	1.5	1.9	1.9	1.9	1.9	2.0	1.9	1.6	1.4	1.2
	동남동	ESE	1.4	1.4	1.5	1.7	1.8	1.9	1.7	1.9	1.7	1.3	1.3	1.2
	남동	SE	1.2	1.4	1.5	1.7	1.7	1.7	1.7	1.7	1.6	1.4	1.3	1.2
	남남동	SSE	1.2	1.3	1.5	1.6	1.6	1.7	1.7	1.7	1.5	1.4	1.4	1.3
	남	S	1.3	1.4	1.5	1.7	1.6	1.7	1.7	1.7	1.6	1.4	1.5	1.3
	남남서	SSW	1.7	1.8	2.1	2.0	2.0	1.9	2.0	1.9	1.8	1.7	1.8	1.6
	남서	SW	2.1	2.3	2.7	2.8	2.5	2.3	2.3	2.3	2.1	2.1	2.1	1.9
	서남서	WSW	2.8	2.9	3.2	3.1	2.8	2.5	2.3	2.2	2.2	2.4	2.6	2.7
	서	W	2.7	2.8	3.1	3.2	2.8	2.5	2.3	2.1	2.2	2.4	2.6	2.7
	서북서	WNW	2.6	2.8	2.9	2.7	2.5	2.5	2.1	2.1	2.1	2.3	2.7	2.7
	북서	NW	2.5	2.5	2.7	2.4	2.2	2.0	1.8	2.1	2.0	2.3	2.5	2.7
	북북서	NNW	2.5	2.6	2.6	2.4	2.0	2.0	1.8	1.9	2.0	2.1	2.4	2.6
	북	N	2.1	2.2	2.2	2.3	2.0	2.0	1.8	1.9	1.9	1.9	1.9	2.2
최대 평균 풍속 (m/s) Maximum Wind Speed for Wind Directions	북북동	NNE	4.4	4.8	5.1	4.6	4.0	4.2	4.5	4.8	5.3	4.4	3.9	4.0
	북동	NE	3.4	3.6	4.2	4.8	4.3	3.5	4.5	4.5	5.0	4.8	3.5	3.4
	동북동	ENE	3.7	4.1	4.4	5.7	4.8	4.7	5.2	5.4	5.5	4.8	4.1	3.0
	동	E	3.1	3.3	3.6	5.0	4.1	4.2	4.5	4.7	4.6	4.1	3.2	2.4
	동남동	ESE	2.5	2.7	2.8	3.7	4.0	3.8	3.5	4.3	3.6	2.9	2.7	2.1
	남동	SE	2.7	2.9	3.1	3.9	3.6	3.7	3.6	3.8	3.4	2.8	2.7	2.6
	남남동	SSE	2.4	2.8	3.3	4.2	3.5	4.1	4.0	4.5	3.5	3.2	2.8	2.6
	남	S	3.2	3.1	3.5	4.5	3.8	4.2	4.3	4.5	4.4	3.2	3.3	2.5
	남남서	SSW	3.9	4.3	5.0	5.7	5.0	4.6	5.5	5.7	5.5	4.2	4.0	3.4
	남서	SW	4.6	5.3	6.8	7.6	6.9	5.5	5.9	6.2	5.2	4.7	5.1	4.1
	서남서	WSW	6.1	6.4	7.6	7.5	6.8	5.5	5.5	5.1	4.9	5.6	6.2	5.8
	서	W	6.2	6.1	7.1	7.1	6.4	5.3	4.9	4.3	4.5	6.0	6.5	6.0
	서북서	WNW	6.0	5.8	6.2	5.4	5.0	4.7	4.2	3.8	4.1	5.2	5.7	5.8
	북서	NW	5.5	5.1	5.4	4.7	4.1	3.5	3.2	3.9	3.5	4.8	4.9	5.4
	북북서	NNW	5.2	5.0	5.1	4.3	3.4	3.6	2.7	3.2	3.5	4.1	4.7	5.2
	북	N	4.6	4.7	4.3	4.3	4.2	4.6	3.6	3.9	4.0	4.0	3.9	4.8



월별평년값  
MONTHLY NORMALS

423 구로 Guro

요소 Element		월 Month	1	2	3	4	5	6	7	8	9	10	11	12
			JAN.	FEB.	MAR.	APR.	MAY	JUN.	JUL.	AUG.	SEP.	OCT.	NOV.	DEC.
평균 방향 빈도 수 의 백 분 비 (%)	Percentage Frequency for Wind Directions	정온 CALM	18.4	15.0	11.2	11.4	11.9	10.9	9.9	11.2	16.5	21.7	19.1	15.9
		북북동 NNE	2.1	1.6	1.5	1.8	1.6	2.0	1.8	2.4	3.8	2.9	2.4	2.2
		북동 NE	1.4	1.3	1.4	1.8	1.8	2.2	2.7	3.2	5.6	3.7	2.0	1.4
		동북동 ENE	2.1	2.8	2.3	3.5	3.3	4.2	5.3	7.2	8.4	6.0	4.7	3.2
		동 E	2.8	3.5	2.8	4.7	3.9	4.8	5.6	7.0	8.0	5.0	5.0	3.9
		동남동 ESE	1.2	1.5	1.6	2.4	2.3	2.7	2.9	3.5	3.8	2.4	2.5	2.5
		남동 SE	0.9	1.1	1.4	1.8	2.2	2.1	2.2	2.1	2.0	1.5	1.5	1.5
		남남동 SSE	1.2	1.4	1.7	2.0	2.7	2.6	3.4	2.9	2.2	1.4	1.7	1.5
		남 S	1.1	1.5	2.2	2.9	4.5	4.9	7.1	5.7	3.1	1.9	2.2	1.9
		남남서 SSW	5.8	8.0	13.9	17.5	20.4	18.9	24.4	17.4	7.4	5.7	7.8	6.7
		남서 SW	4.3	8.5	14.9	19.0	17.8	14.8	14.6	10.4	4.9	4.5	4.8	3.0
		서남서 WSW	2.8	5.2	6.6	7.5	6.4	6.2	4.0	3.6	2.3	2.9	2.9	2.0
		서 W	3.6	5.0	5.7	5.2	4.5	5.2	3.1	3.1	2.6	3.6	3.2	3.0
		서북서 WNW	7.2	7.0	7.3	4.1	3.4	4.2	2.4	3.0	3.1	5.4	5.5	6.2
		북서 NW	16.8	14.3	10.4	4.7	3.7	4.1	2.7	4.4	6.3	10.2	12.1	15.9
		북북서 NNW	20.8	16.6	11.2	6.4	6.1	6.2	4.7	8.4	12.8	14.7	16.7	21.9
북 N	7.6	5.6	3.8	3.4	3.7	4.0	3.3	4.6	7.1	6.6	6.1	7.3		
평균 속 도 (m/s)	Mean Wind Speed for Wind Directions	북북동 NNE	1.5	1.5	1.6	1.8	1.6	1.7	1.5	1.6	1.8	1.6	1.4	1.4
		북동 NE	1.5	1.7	1.8	2.1	1.8	1.9	2.1	2.1	2.1	1.9	1.5	1.5
		동북동 ENE	1.9	2.1	2.2	2.8	2.4	2.4	2.6	2.8	2.6	2.2	2.2	2.0
		동 E	2.0	2.3	2.2	2.9	2.5	2.9	2.8	2.8	2.8	2.4	2.2	2.1
		동남동 ESE	1.6	1.8	1.7	2.3	2.1	2.3	2.3	2.6	2.3	1.9	1.8	1.7
		남동 SE	1.2	1.4	1.4	1.8	1.9	1.8	1.8	1.9	1.9	1.6	1.4	1.4
		남남동 SSE	1.3	1.6	1.5	1.7	1.6	1.6	1.7	1.7	1.7	1.6	1.5	1.4
		남 S	1.3	1.4	1.6	1.7	1.8	1.6	1.7	1.8	1.7	1.7	1.5	1.5
		남남서 SSW	1.6	1.7	2.0	2.1	2.1	1.8	2.1	2.0	1.8	1.8	1.9	1.7
		남서 SW	1.8	2.3	2.7	2.8	2.5	2.2	2.3	2.2	2.0	2.0	2.0	1.6
		서남서 WSW	2.1	2.2	2.6	2.7	2.3	2.1	2.0	2.1	2.0	2.0	2.1	1.9
		서 W	2.0	2.1	2.3	2.3	2.1	2.0	1.7	1.8	1.8	1.9	2.1	2.1
		서북서 WNW	1.8	2.1	2.3	2.1	1.9	1.7	1.5	1.7	1.5	1.7	1.9	2.0
		북서 NW	2.0	2.0	2.1	2.0	1.6	1.5	1.4	1.6	1.6	1.6	1.8	2.0
		북북서 NNW	1.9	1.9	2.0	1.9	1.5	1.5	1.4	1.5	1.6	1.7	1.9	2.0
		북 N	1.5	1.5	1.8	1.7	1.5	1.5	1.3	1.5	1.5	1.5	1.6	1.6
최 대 속 도 (m/s)	Maximum Wind Speed for Wind Directions	북북동 NNE	2.9	2.8	3.4	3.7	3.5	3.4	2.9	3.9	4.3	3.7	3.2	2.8
		북동 NE	2.8	3.3	3.5	4.1	3.6	3.5	4.3	4.9	4.9	4.3	3.3	2.8
		동북동 ENE	3.7	4.3	4.5	6.1	5.2	4.9	6.0	5.8	6.1	5.3	4.5	4.1
		동 E	4.0	5.0	4.4	6.6	5.3	5.6	5.8	6.6	6.4	5.1	5.3	4.3
		동남동 ESE	2.6	3.4	3.4	4.9	4.6	4.6	4.8	5.6	4.7	3.9	3.8	3.4
		남동 SE	2.0	2.5	2.6	3.7	4.1	3.8	3.7	4.1	4.1	3.1	2.9	2.8
		남남동 SSE	2.3	2.9	3.2	3.4	4.2	3.8	3.9	3.8	3.9	2.8	3.1	2.9
		남 S	2.5	2.7	3.5	4.0	4.4	3.9	4.3	4.8	4.0	3.5	3.4	3.2
		남남서 SSW	4.1	4.9	6.0	6.5	6.0	5.3	6.0	6.2	5.5	4.3	4.9	4.3
		남서 SW	4.4	5.3	6.8	7.5	6.5	5.5	5.9	6.1	4.7	4.7	4.8	4.0
		서남서 WSW	4.3	4.7	5.5	5.5	5.1	4.2	3.8	4.2	3.7	4.4	4.9	3.9
		서 W	4.4	5.0	5.2	5.3	4.2	3.6	3.3	3.3	3.4	4.3	4.9	4.3
		서북서 WNW	4.8	4.8	5.3	4.9	4.0	3.5	2.9	3.3	3.0	4.4	4.8	4.6
		북서 NW	5.4	5.4	5.6	5.0	3.8	3.3	3.0	3.5	3.9	4.6	5.2	5.3
		북북서 NNW	5.2	5.4	5.5	4.7	3.9	3.7	3.4	4.1	4.6	4.8	5.1	5.4
		북 N	4.0	4.0	4.1	4.1	4.2	3.6	3.3	4.1	4.0	4.3	3.7	3.9

월별평년값  
MONTHLY NORMALS

424 강북 Gangbuk

요소 Element		월 Month	1	2	3	4	5	6	7	8	9	10	11	12
			JAN.	FEB.	MAR.	APR.	MAY	JUN.	JUL.	AUG.	SEP.	OCT.	NOV.	DEC.
평균 방향 빈도 수 의 백 분 비 (%)	정온	CALM	6.7	5.4	4.3	5.2	3.3	3.2	4.7	4.9	5.4	7.2	7.4	6.9
	북북동	NNE	14.0	12.9	8.4	6.5	5.7	8.7	9.9	12.0	14.1	13.0	13.2	13.4
	북동	NE	6.2	4.6	4.2	4.1	3.9	3.8	3.8	5.0	6.2	5.5	5.6	5.9
	동북동	ENE	2.8	2.9	2.7	3.5	3.3	3.6	4.4	5.1	5.4	3.7	3.6	2.9
	동	E	2.1	2.1	2.2	2.8	3.0	3.8	4.3	4.9	4.7	2.6	2.6	2.5
	동남동	ESE	1.9	1.8	2.1	2.6	2.7	3.6	4.2	4.9	4.2	2.5	2.0	2.1
	남동	SE	1.6	1.9	2.4	3.4	3.4	3.9	4.4	4.4	3.6	2.3	2.2	1.9
	남남동	SSE	1.1	1.9	2.6	2.7	2.7	2.8	3.5	3.2	2.5	2.2	1.7	1.3
	남	S	1.5	2.1	3.8	3.8	3.6	3.1	4.3	3.3	2.2	1.8	1.9	1.4
	남남서	SSW	1.9	3.4	4.3	5.6	5.5	3.9	6.1	4.4	2.1	2.5	2.9	1.8
	남서	SW	2.6	4.2	7.0	8.5	8.0	6.0	9.1	6.0	2.8	3.2	3.5	2.3
	서남서	WSW	3.2	4.4	7.9	9.0	8.2	6.6	8.3	5.1	2.7	3.3	3.4	2.5
	서	W	6.6	7.3	8.7	8.0	6.9	6.4	4.8	4.1	3.2	4.7	5.7	6.0
	서북서	WNW	8.9	10.5	11.4	8.4	7.9	8.3	5.6	5.3	4.7	7.1	8.0	9.0
	북서	NW	12.0	11.3	10.3	8.6	8.6	8.9	6.4	7.2	10.3	12.2	12.4	13.4
	북북서	NNW	14.0	12.0	10.1	9.2	10.4	11.0	7.9	9.3	13.4	14.1	13.0	14.4
북	N	12.8	11.4	7.8	8.1	13.0	12.3	8.4	10.8	12.7	12.0	11.0	12.3	
평균 속 도 (m/s)	북북동	NNE	1.3	1.4	1.5	1.6	1.5	1.5	1.5	1.6	1.6	1.5	1.4	1.4
	북동	NE	1.4	1.4	1.7	1.7	1.6	1.5	1.6	1.6	1.7	1.6	1.4	1.5
	동북동	ENE	1.2	1.2	1.3	1.4	1.4	1.4	1.4	1.5	1.5	1.4	1.2	1.1
	동	E	1.0	1.1	1.1	1.2	1.3	1.3	1.3	1.4	1.3	1.2	1.1	0.9
	동남동	ESE	0.9	1.0	1.1	1.2	1.2	1.3	1.3	1.3	1.3	1.1	1.0	0.9
	남동	SE	1.0	1.1	1.2	1.2	1.3	1.3	1.3	1.4	1.3	1.1	1.1	1.0
	남남동	SSE	1.0	1.2	1.3	1.3	1.4	1.3	1.3	1.4	1.3	1.2	1.1	1.0
	남	S	1.2	1.4	1.7	1.7	1.6	1.6	1.4	1.6	1.4	1.4	1.3	1.2
	남남서	SSW	1.5	1.7	1.9	2.1	1.9	1.8	1.8	1.8	1.6	1.6	1.5	1.4
	남서	SW	1.7	2.0	2.4	2.6	2.5	2.1	2.2	2.1	1.8	1.9	1.9	1.7
	서남서	WSW	2.0	2.2	2.6	2.8	2.7	2.3	2.3	2.1	1.9	2.1	2.0	1.8
	서	W	2.3	2.4	2.6	2.8	2.8	2.5	2.2	2.2	2.0	2.1	2.2	2.3
	서북서	WNW	2.3	2.4	2.6	2.6	2.6	2.5	2.1	1.9	1.9	2.1	2.0	2.2
	북서	NW	1.8	1.9	2.0	1.8	1.6	1.6	1.4	1.5	1.4	1.6	1.7	1.9
	북북서	NNW	1.5	1.5	1.6	1.4	1.3	1.3	1.3	1.3	1.3	1.3	1.4	1.5
	북	N	1.3	1.3	1.4	1.4	1.3	1.4	1.3	1.4	1.3	1.3	1.3	1.4
최 대 속 도 (m/s)	북북동	NNE	3.5	3.6	4.0	4.9	4.2	4.1	4.1	4.6	4.9	4.7	3.8	3.5
	북동	NE	3.4	3.6	4.0	4.4	4.1	3.6	4.2	4.2	4.6	4.9	3.8	3.2
	동북동	ENE	2.5	2.8	2.9	3.5	3.1	3.0	3.7	3.8	4.0	3.8	2.8	2.0
	동	E	1.7	2.1	2.1	2.5	2.6	2.8	2.8	3.3	3.1	2.4	2.1	1.7
	동남동	ESE	1.5	1.7	1.9	2.3	2.5	2.5	2.6	3.0	2.8	2.3	1.8	1.6
	남동	SE	1.6	1.8	2.1	2.5	2.9	2.5	2.6	3.2	2.7	2.0	1.9	1.7
	남남동	SSE	1.5	2.0	2.3	2.5	2.5	2.3	2.5	2.8	2.3	2.0	1.8	1.6
	남	S	2.2	2.5	3.0	3.4	2.9	3.1	2.9	3.5	3.0	2.5	2.2	2.0
	남남서	SSW	2.9	3.1	3.7	4.3	3.9	3.5	3.7	4.0	3.4	3.2	2.9	2.5
	남서	SW	3.5	4.0	5.4	6.1	5.7	4.6	5.0	5.0	4.3	4.0	4.3	3.4
	서남서	WSW	4.0	4.4	6.1	6.8	5.9	4.9	5.3	4.9	3.9	4.4	4.8	3.8
	서	W	5.2	5.1	5.8	5.9	5.9	5.0	4.6	4.1	4.1	5.0	5.5	5.4
	서북서	WNW	6.2	5.6	6.3	6.1	5.6	5.2	4.7	4.5	4.8	5.9	5.7	6.2
	북서	NW	5.7	5.4	5.5	5.4	5.0	4.4	3.9	4.2	4.5	4.9	6.0	5.7
	북북서	NNW	4.6	4.5	4.9	4.7	4.1	3.6	3.4	3.7	4.2	4.4	4.6	4.8
	북	N	3.6	3.5	3.8	4.1	3.9	3.7	3.6	3.8	4.1	4.0	3.7	3.8

월별평년값  
MONTHLY NORMALS

425 남현 Namhyeon

요소 Element		월 Month	1	2	3	4	5	6	7	8	9	10	11	12
			JAN.	FEB.	MAR.	APR.	MAY	JUN.	JUL.	AUG.	SEP.	OCT.	NOV.	DEC.
평균 풍향 빈도 (%) Percentage Frequency for Wind Directions	정온	CALM	18.3	16.2	14.5	13.2	16.1	17.8	23.1	20.5	22.1	19.6	18.4	16.0
	북북동	NNE	3.1	3.3	3.4	3.1	2.2	2.0	1.3	1.7	2.5	3.3	2.9	2.6
	북동	NE	1.7	2.2	2.3	3.0	2.6	3.2	3.1	2.7	4.4	4.0	2.0	1.8
	동북동	ENE	1.5	2.1	2.3	3.3	3.8	4.7	4.7	5.0	5.7	4.1	2.5	2.2
	동	E	1.3	1.8	2.0	3.1	3.7	5.0	5.0	5.2	4.9	3.6	2.9	2.2
	동남동	ESE	1.4	1.5	1.9	3.2	3.5	4.2	4.5	5.1	4.3	2.7	2.9	2.0
	남동	SE	1.5	2.1	3.0	3.7	4.5	4.2	5.1	4.7	3.4	2.4	3.2	2.2
	남남동	SSE	3.2	3.7	4.3	5.3	5.2	4.7	8.9	5.9	4.3	3.7	5.2	4.4
	남	S	4.9	5.1	5.8	6.4	7.7	6.7	9.4	8.6	5.8	5.5	6.9	5.8
	남남서	SSW	3.5	4.3	4.8	6.0	7.4	5.9	5.9	7.5	6.1	5.8	5.2	3.5
	남서	SW	6.2	6.4	6.6	8.5	9.4	9.1	7.4	9.3	9.9	9.1	8.0	7.2
	서남서	WSW	9.1	10.3	8.8	10.6	9.6	9.1	6.8	9.0	10.6	10.4	8.9	9.5
	서	W	5.5	5.6	6.8	6.1	6.2	5.7	4.9	4.4	4.8	5.8	4.2	4.4
	서북서	WNW	11.2	11.3	11.2	8.2	6.7	7.8	4.4	4.0	3.7	5.7	8.2	10.4
	북서	NW	13.8	12.8	12.2	8.7	5.8	5.7	3.0	3.3	3.2	6.9	9.1	12.8
	북북서	NNW	8.1	6.5	6.1	4.3	3.3	2.5	1.5	1.5	2.2	3.9	5.4	7.1
북	N	5.7	4.9	4.2	3.4	2.4	1.9	1.0	1.5	2.3	3.4	4.3	5.8	
평균 풍속 (m/s) Mean Wind Speed for Wind Directions	북북동	NNE	1.7	1.7	1.9	1.9	1.5	1.5	1.2	1.6	1.5	1.7	1.7	1.7
	북동	NE	1.3	1.6	1.7	1.7	1.4	1.5	1.6	1.5	1.6	1.4	1.4	1.3
	동북동	ENE	1.2	1.5	1.5	1.7	1.6	1.5	1.4	1.7	1.6	1.6	1.6	1.4
	동	E	1.3	1.6	1.5	1.7	1.4	1.5	1.4	1.4	1.5	1.4	1.5	1.2
	동남동	ESE	1.2	1.4	1.5	1.6	1.6	1.3	1.3	1.3	1.3	1.2	1.3	1.3
	남동	SE	1.2	1.3	1.6	1.7	1.5	1.3	1.2	1.3	1.3	1.3	1.4	1.3
	남남동	SSE	1.4	1.4	1.6	1.7	1.5	1.3	1.3	1.3	1.3	1.3	1.4	1.5
	남	S	1.2	1.3	1.4	1.5	1.4	1.2	1.2	1.2	1.1	1.2	1.3	1.3
	남남서	SSW	0.9	1.0	1.1	1.2	1.1	1.0	1.1	1.0	1.0	0.9	1.0	0.9
	남서	SW	0.9	1.0	1.0	1.1	1.1	0.9	1.0	1.0	1.0	1.0	1.0	1.0
	서남서	WSW	1.0	1.0	1.1	1.2	1.2	1.1	1.1	1.0	1.0	1.1	1.0	1.0
	서	W	1.2	1.2	1.4	1.5	1.4	1.3	1.2	1.1	1.1	1.1	1.1	1.2
	서북서	WNW	1.8	1.8	1.9	1.8	1.7	1.6	1.3	1.4	1.3	1.5	1.7	1.8
	북서	NW	1.9	2.0	2.1	2.0	1.9	1.8	1.4	1.4	1.5	1.7	1.8	1.9
	북북서	NNW	1.8	2.0	2.1	2.0	1.9	1.6	1.3	1.4	1.5	1.6	1.8	1.8
	북	N	1.8	1.9	2.0	1.9	1.7	1.5	1.4	1.5	1.6	1.7	1.8	1.8
최대 평균 풍속 (m/s) Maximum Wind Speed for Wind Directions	북북동	NNE	3.8	3.3	3.9	4.0	2.9	2.5	2.5	2.8	2.9	3.5	3.4	3.3
	북동	NE	2.6	3.0	3.5	4.3	2.8	3.2	3.4	3.2	3.5	3.8	2.8	2.4
	동북동	ENE	2.4	2.9	2.9	4.0	3.1	3.2	3.2	3.6	3.4	3.4	3.1	2.5
	동	E	2.2	3.1	2.6	3.3	3.1	3.3	3.0	3.3	3.6	2.7	3.1	2.2
	동남동	ESE	2.0	2.6	2.6	3.2	3.3	2.6	2.6	3.7	3.0	2.2	2.8	2.3
	남동	SE	2.3	2.9	3.2	3.5	3.1	2.8	2.8	3.5	2.3	2.3	2.5	2.3
	남남동	SSE	3.3	3.0	3.6	4.0	3.7	3.2	3.3	3.7	3.1	2.9	3.2	3.5
	남	S	3.4	3.3	3.9	4.2	3.6	3.0	3.5	3.3	3.2	3.1	4.1	3.9
	남남서	SSW	2.1	2.4	2.8	3.3	3.4	2.8	2.9	3.0	2.3	2.4	3.2	2.1
	남서	SW	2.1	2.3	2.7	3.2	3.4	2.4	2.6	2.6	2.2	2.2	2.3	2.3
	서남서	WSW	2.0	2.1	2.9	3.1	2.7	2.3	2.4	2.4	2.2	2.3	2.1	2.0
	서	W	3.0	2.6	3.2	3.3	2.8	2.7	2.3	2.2	2.1	2.4	2.4	2.7
	서북서	WNW	4.6	4.6	4.3	4.1	3.5	3.3	2.6	3.1	2.9	3.3	3.7	4.5
	북서	NW	4.9	4.5	4.8	5.1	4.0	3.4	2.8	2.7	3.0	3.9	4.4	4.6
	북북서	NNW	4.0	3.9	4.1	3.7	3.9	2.9	2.5	2.4	2.7	3.6	3.9	3.8
	북	N	3.9	3.7	3.9	3.8	3.6	2.7	2.3	3.1	3.6	3.5	3.6	3.7

월별평년값  
MONTHLY NORMALS

433 부천 Bucheon

요소 Element		월 Month	1	2	3	4	5	6	7	8	9	10	11	12
			JAN.	FEB.	MAR.	APR.	MAY	JUN.	JUL.	AUG.	SEP.	OCT.	NOV.	DEC.
평균 풍향 빈도 (%) Percentage Frequency for Wind Directions	정온	CALM	17.0	14.2	10.7	11.9	14.5	13.0	13.4	13.9	20.3	24.3	21.9	16.7
	북북동	NNE	3.4	2.7	1.9	1.5	1.2	1.6	1.6	2.3	3.8	3.4	2.9	3.3
	북동	NE	7.8	6.0	3.7	4.0	3.2	3.7	4.0	5.8	9.1	7.5	5.5	6.9
	동북동	ENE	8.1	7.2	4.4	4.9	4.2	4.8	5.6	7.8	9.9	7.7	7.2	7.4
	동	E	3.2	2.5	2.6	3.5	3.6	5.2	5.4	6.5	7.7	4.9	4.6	3.4
	동남동	ESE	2.0	2.0	2.1	3.0	2.9	4.2	4.1	5.7	5.6	3.5	3.2	2.8
	남동	SE	1.6	1.4	1.8	2.2	2.4	2.9	3.4	3.4	2.8	2.6	2.7	2.4
	남남동	SSE	2.2	2.5	3.4	3.9	4.9	4.8	6.4	5.5	3.4	2.9	4.0	3.6
	남	S	2.1	2.7	4.4	5.2	6.0	5.6	7.4	5.8	3.2	2.7	3.4	3.0
	남남서	SSW	1.8	2.9	4.9	6.8	8.5	7.3	9.0	6.1	2.4	1.9	2.2	1.6
	남서	SW	4.2	6.6	9.7	10.8	12.7	11.3	13.1	8.4	3.5	3.2	3.9	3.0
	서남서	WSW	10.1	13.3	14.0	14.9	13.9	13.5	10.9	9.5	6.1	6.9	7.0	6.4
	서	W	11.6	15.0	18.2	16.4	13.5	13.5	9.4	9.0	7.1	9.7	10.3	10.6
	서북서	WNW	7.3	6.6	6.4	4.3	3.4	3.7	2.7	3.2	3.2	5.0	6.5	8.4
	북서	NW	5.8	4.8	3.9	2.2	1.8	1.9	1.5	2.7	3.3	4.7	4.9	6.6
	북북서	NNW	7.3	6.2	5.0	2.9	2.0	2.1	1.4	2.9	5.7	6.0	6.2	8.6
북	N	4.7	3.4	2.9	1.6	1.3	1.0	0.7	1.6	2.8	3.2	3.5	5.3	
평균 풍속 (m/s) Mean Wind Speed for Wind Directions	북북동	NNE	1.0	1.0	1.1	1.1	1.1	1.2	1.0	1.0	1.1	1.0	1.0	1.1
	북동	NE	1.1	1.0	1.1	1.3	1.1	1.2	1.1	1.1	1.1	1.0	1.0	1.1
	동북동	ENE	1.1	1.1	1.2	1.3	1.2	1.2	1.2	1.3	1.2	1.1	1.1	1.1
	동	E	1.0	1.1	1.2	1.4	1.3	1.3	1.3	1.4	1.3	1.1	1.2	1.0
	동남동	ESE	0.9	1.1	1.1	1.3	1.2	1.4	1.3	1.3	1.3	1.2	1.0	0.9
	남동	SE	1.0	1.1	1.1	1.2	1.2	1.3	1.2	1.3	1.2	1.0	1.1	1.0
	남남동	SSE	1.0	1.3	1.3	1.4	1.3	1.3	1.3	1.4	1.3	1.1	1.2	1.2
	남	S	1.3	1.3	1.5	1.5	1.4	1.4	1.4	1.5	1.4	1.3	1.3	1.3
	남남서	SSW	1.1	1.3	1.5	1.5	1.4	1.4	1.5	1.4	1.3	1.3	1.2	1.1
	남서	SW	1.2	1.3	1.6	1.7	1.6	1.5	1.6	1.5	1.4	1.3	1.3	1.2
	서남서	WSW	1.3	1.5	1.7	1.8	1.7	1.5	1.5	1.5	1.3	1.3	1.3	1.3
	서	W	1.4	1.6	1.8	1.9	1.7	1.6	1.5	1.5	1.3	1.3	1.4	1.5
	서북서	WNW	1.3	1.4	1.6	1.6	1.4	1.4	1.3	1.3	1.3	1.3	1.3	1.4
	북서	NW	1.3	1.3	1.4	1.3	1.3	1.2	1.1	1.2	1.2	1.3	1.3	1.3
	북북서	NNW	1.3	1.4	1.5	1.4	1.3	1.3	1.2	1.3	1.3	1.3	1.3	1.4
	북	N	1.2	1.2	1.3	1.3	1.3	1.2	1.1	1.1	1.1	1.2	1.1	1.1
최대 평균 풍속 (m/s) Maximum Wind Speed for Wind Directions	북북동	NNE	1.9	1.8	2.0	2.0	1.8	2.1	1.9	2.1	2.1	1.9	1.7	1.8
	북동	NE	2.2	2.2	2.4	2.8	2.3	2.4	2.3	2.5	2.8	2.5	2.1	2.1
	동북동	ENE	2.3	2.6	2.6	3.2	2.6	2.6	3.0	3.5	3.3	2.7	2.5	2.3
	동	E	2.0	2.2	2.6	3.3	2.8	2.8	3.0	3.7	3.3	2.7	2.6	2.1
	동남동	ESE	1.5	2.0	2.1	2.9	2.6	2.6	2.6	3.0	2.9	2.5	2.3	1.8
	남동	SE	1.4	1.7	2.0	2.5	2.3	2.3	2.4	2.6	2.2	1.9	2.3	1.8
	남남동	SSE	2.1	2.5	2.7	2.9	2.8	2.8	3.0	3.2	3.2	2.3	2.7	2.4
	남	S	2.6	2.7	3.3	3.5	3.4	3.0	3.2	3.3	2.9	2.6	2.9	2.7
	남남서	SSW	2.2	2.8	3.5	3.9	3.6	3.2	3.5	3.3	3.0	2.3	2.4	2.1
	남서	SW	2.5	3.2	4.0	4.3	4.0	3.6	3.7	3.5	2.7	2.5	2.7	2.2
	서남서	WSW	3.0	3.3	3.8	3.9	3.6	3.1	3.2	3.1	2.9	2.8	3.1	2.7
	서	W	3.3	3.3	3.9	3.9	3.4	3.0	2.9	2.9	2.7	3.1	3.3	3.1
	서북서	WNW	2.7	2.6	3.1	2.8	2.5	2.4	2.2	2.3	2.2	2.5	2.6	2.6
	북서	NW	2.5	2.6	2.6	2.4	2.2	2.0	1.9	2.0	2.2	2.4	2.5	2.5
	북북서	NNW	2.9	2.9	2.8	2.6	2.3	2.2	2.0	2.4	2.5	2.6	2.6	2.8
	북	N	2.3	2.5	2.7	2.2	2.0	1.9	1.6	1.8	2.0	2.2	2.2	2.3

월별평년값  
MONTHLY NORMALS

434 안양 Anyang

요소 Element		월 Month	1	2	3	4	5	6	7	8	9	10	11	12
			JAN.	FEB.	MAR.	APR.	MAY	JUN.	JUL.	AUG.	SEP.	OCT.	NOV.	DEC.
평균 방향 빈도 수 의 백 분 비 (%)	정온	CALM	7.0	7.6	6.7	6.5	5.8	7.8	6.5	5.0	6.8	8.6	8.3	5.8
	북북동	NNE	6.4	4.8	3.8	3.6	4.2	4.1	3.2	5.4	8.6	9.6	6.7	6.4
	북동	NE	6.1	5.0	3.7	4.3	4.3	4.2	4.6	6.8	11.1	9.5	6.4	6.1
	동북동	ENE	7.0	6.3	4.9	6.1	5.9	6.8	8.7	11.2	17.5	12.4	9.4	7.7
	동	E	1.7	2.0	1.7	2.4	2.2	3.0	3.1	4.5	5.7	4.1	3.2	2.1
	동남동	ESE	1.2	2.5	1.5	3.4	4.0	4.3	4.1	5.8	5.1	3.5	3.3	2.2
	남동	SE	4.2	4.0	4.1	5.2	5.6	6.8	6.7	6.5	5.3	3.7	3.7	2.8
	남남동	SSE	3.2	3.8	5.3	6.7	8.4	8.4	10.2	9.7	6.5	4.0	4.1	3.9
	남	S	1.3	1.4	2.4	3.0	3.6	2.7	3.7	2.9	1.5	1.6	1.8	1.6
	남남서	SSW	2.2	3.0	5.7	7.5	9.0	6.1	11.8	7.4	2.6	2.7	4.5	3.5
	남서	SW	1.8	2.6	5.0	5.6	5.3	4.0	6.0	3.9	1.6	1.8	2.6	2.0
	서남서	WSW	9.1	10.4	11.6	9.8	9.2	8.1	6.6	4.2	3.0	4.3	5.0	5.1
	서	W	8.3	10.3	11.6	12.0	11.1	10.1	7.7	7.7	5.1	7.0	6.7	6.1
	서북서	WNW	9.6	11.0	11.8	11.2	10.6	11.2	8.2	7.7	5.4	6.8	7.3	8.3
	북서	NW	22.5	18.7	15.1	8.7	6.7	7.4	5.1	6.0	6.8	11.6	18.4	26.9
	북북서	NNW	4.5	3.5	2.9	2.0	1.8	2.4	1.9	2.6	2.9	3.5	4.0	5.6
북	N	3.9	3.2	2.3	2.0	2.3	2.6	2.0	2.8	4.6	5.2	4.7	3.9	
평균 속 도 (m/s)	북북동	NNE	1.1	1.1	1.3	1.3	1.2	1.3	1.4	1.4	1.5	1.3	1.2	1.2
	북동	NE	1.3	1.2	1.5	1.6	1.4	1.6	1.7	1.7	1.7	1.4	1.4	1.3
	동북동	ENE	1.6	1.7	1.8	2.0	1.7	2.0	2.1	2.2	2.1	1.8	1.7	1.6
	동	E	1.4	1.7	1.5	1.8	1.6	1.9	1.8	1.9	2.0	1.8	1.7	1.5
	동남동	ESE	1.2	1.6	1.4	1.9	1.7	1.8	1.7	2.0	1.9	1.6	1.6	1.3
	남동	SE	1.3	1.5	1.5	1.8	1.8	1.7	1.7	1.8	1.7	1.5	1.5	1.4
	남남동	SSE	1.4	1.7	1.8	1.9	1.9	1.9	1.9	2.0	1.8	1.8	1.8	1.5
	남	S	1.4	1.5	1.6	1.7	1.7	1.6	1.6	1.8	1.6	1.5	1.5	1.4
	남남서	SSW	1.7	1.9	2.1	2.1	2.1	1.9	2.2	2.2	2.1	1.9	1.9	1.8
	남서	SW	1.7	2.0	2.2	2.3	2.1	1.9	2.2	2.1	2.1	1.8	1.8	1.5
	서남서	WSW	2.4	2.6	2.9	2.8	2.7	2.4	2.3	2.4	2.4	2.4	2.3	2.1
	서	W	2.6	2.8	3.1	3.2	2.9	2.7	2.6	2.6	2.6	2.7	2.6	2.7
	서북서	WNW	2.6	2.8	3.1	3.1	2.9	2.8	2.5	2.5	2.5	2.6	2.6	2.8
	북서	NW	2.8	2.8	3.0	2.8	2.4	2.2	1.9	2.2	2.2	2.5	2.8	3.1
	북북서	NNW	1.7	1.8	1.8	1.7	1.4	1.4	1.4	1.3	1.5	1.6	1.8	1.8
	북	N	1.2	1.1	1.4	1.2	1.2	1.1	1.1	1.2	1.3	1.2	1.2	1.2
최 대 속 도 (m/s)	북북동	NNE	2.8	2.7	3.6	3.7	3.4	3.4	3.3	3.3	4.6	3.7	3.0	2.9
	북동	NE	3.2	3.0	4.0	4.7	3.9	4.0	4.3	4.7	5.0	4.4	3.6	3.0
	동북동	ENE	4.0	4.3	4.7	5.3	4.6	5.0	5.2	5.8	5.9	5.4	4.6	4.0
	동	E	3.1	3.4	3.2	4.4	3.7	4.1	4.0	4.6	4.6	4.0	3.7	3.2
	동남동	ESE	2.1	3.1	2.7	4.4	3.9	3.9	3.9	4.8	4.1	3.4	3.4	2.5
	남동	SE	2.5	3.2	3.4	4.3	4.3	4.0	3.9	4.8	3.6	3.3	3.3	2.8
	남남동	SSE	3.0	3.5	4.5	4.7	4.9	5.0	5.1	5.8	5.9	4.0	3.8	3.2
	남	S	2.5	2.7	3.2	3.5	3.3	3.3	3.3	3.5	3.1	2.7	2.8	2.6
	남남서	SSW	3.5	4.3	6.2	6.2	5.8	4.9	5.9	5.7	4.6	3.8	4.3	3.8
	남서	SW	3.5	4.3	5.9	6.7	5.9	4.3	5.6	4.6	4.4	3.4	4.2	3.2
	서남서	WSW	5.1	5.8	6.4	6.6	5.9	4.8	4.9	4.7	4.5	5.1	5.0	4.4
	서	W	6.1	6.2	7.3	7.5	6.6	5.4	5.3	5.1	4.8	6.0	6.6	6.1
	서북서	WNW	6.3	6.3	7.2	6.8	6.4	5.3	4.8	5.0	4.9	5.9	6.4	6.6
	북서	NW	8.1	7.9	8.2	7.3	6.0	5.5	4.2	5.1	5.8	7.0	7.5	8.4
	북북서	NNW	4.4	4.4	4.6	4.3	3.4	3.3	2.8	2.7	3.6	4.2	4.3	4.9
	북	N	2.9	2.9	3.3	3.1	2.9	2.6	2.5	2.8	3.5	3.6	3.2	3.3

월별평년값  
MONTHLY NORMALS

437 광명 Gwangmyeong

요소 Element		월 Month	1	2	3	4	5	6	7	8	9	10	11	12
			JAN.	FEB.	MAR.	APR.	MAY	JUN.	JUL.	AUG.	SEP.	OCT.	NOV.	DEC.
평균 방향 빈도 수 의 백 분 비 (%)	Percentage Frequency for Wind Directions	정온 CALM	6.8	6.7	5.1	5.1	5.1	4.9	4.9	4.9	7.4	10.1	8.6	6.0
		북북동 NNE	3.7	3.3	2.4	2.3	2.1	2.3	1.6	2.6	4.3	3.8	3.2	4.1
		북동 NE	3.5	3.3	2.6	2.6	2.3	2.6	2.9	3.7	5.9	4.6	3.6	4.0
		동북동 ENE	3.6	3.9	3.5	4.5	4.2	5.5	6.9	7.6	11.5	8.5	5.7	3.9
		동 E	2.4	2.5	2.6	4.0	3.5	4.9	5.6	8.3	9.2	5.4	4.2	2.8
		동남동 ESE	2.1	1.6	1.5	2.7	2.5	3.2	3.4	4.7	5.2	3.6	3.2	3.2
		남동 SE	1.4	1.1	1.2	1.6	2.2	2.2	2.4	2.9	3.2	2.8	2.8	2.1
		남남동 SSE	1.3	1.2	2.0	2.4	3.6	2.7	3.7	3.0	2.5	2.8	3.1	2.6
		남 S	2.9	2.9	4.9	5.5	7.4	6.7	8.6	8.0	5.5	4.5	4.6	3.8
		남남서 SSW	3.1	4.9	7.1	9.6	13.1	11.9	16.4	12.7	6.4	5.8	5.6	4.0
		남서 SW	5.0	8.5	13.6	17.4	20.5	19.6	21.1	14.5	7.3	6.2	5.7	4.3
		서남서 WSW	4.9	7.8	11.9	15.1	13.8	12.7	10.6	7.5	5.5	4.7	5.4	3.2
		서 W	8.1	8.6	8.0	8.4	6.1	6.2	3.6	3.8	4.5	5.3	5.4	4.1
		서북서 WNW	9.4	9.4	7.7	5.8	4.5	5.4	2.7	4.3	5.2	6.7	7.2	7.3
		북서 NW	18.3	16.0	12.8	6.4	4.8	4.9	3.0	6.3	7.8	11.5	12.8	17.1
		북북서 NNW	16.6	12.4	9.2	4.1	2.6	2.7	1.6	3.4	4.9	9.2	13.0	19.2
북 N	7.1	5.8	3.8	2.5	2.0	1.7	1.2	2.0	3.6	4.4	5.8	8.2		
평균 속 도 (m/s)	Mean Wind Speed for Wind Directions	북북동 NNE	1.7	1.8	2.0	1.9	1.9	1.7	1.6	1.7	1.7	1.8	1.6	1.7
		북동 NE	1.6	1.5	2.0	2.1	1.8	1.9	1.9	1.9	2.0	1.8	1.6	1.6
		동북동 ENE	1.6	1.7	2.0	2.2	2.0	2.0	2.1	2.1	2.2	1.8	1.7	1.5
		동 E	1.5	1.7	1.9	2.1	1.9	2.1	2.1	2.2	2.1	1.8	1.6	1.4
		동남동 ESE	1.3	1.4	1.6	1.8	1.7	1.8	1.8	1.9	1.7	1.5	1.4	1.4
		남동 SE	1.2	1.4	1.5	1.6	1.6	1.7	1.7	1.8	1.7	1.3	1.4	1.4
		남남동 SSE	1.4	1.6	1.6	1.7	1.6	1.7	1.8	1.9	1.6	1.4	1.6	1.6
		남 S	1.4	1.6	1.7	1.8	1.8	1.7	1.8	1.9	1.6	1.6	1.6	1.7
		남남서 SSW	1.5	1.6	2.0	2.1	2.1	2.0	2.1	2.0	1.7	1.5	1.6	1.5
		남서 SW	1.7	2.0	2.4	2.7	2.5	2.2	2.2	2.2	1.9	1.7	1.8	1.6
		서남서 WSW	1.5	1.8	2.3	2.3	2.2	1.9	1.9	1.9	1.6	1.5	1.6	1.5
		서 W	1.3	1.6	1.8	1.8	1.5	1.5	1.4	1.5	1.3	1.3	1.4	1.4
		서북서 WNW	1.6	1.7	1.9	2.0	1.7	1.6	1.3	1.4	1.4	1.5	1.6	1.6
		북서 NW	2.0	2.1	2.3	2.1	1.9	1.8	1.6	1.8	1.8	1.8	2.0	2.1
		북북서 NNW	2.1	2.3	2.4	2.3	2.1	1.9	1.8	2.0	2.0	2.0	2.3	2.4
		북 N	2.0	2.1	2.3	2.1	1.9	1.7	1.8	1.8	1.9	2.0	2.1	2.1
최 대 속 도 (m/s)	Maximum Wind Speed for Wind Directions	북북동 NNE	3.4	3.6	3.9	3.7	3.6	3.3	3.0	3.6	3.9	4.0	3.1	3.4
		북동 NE	3.2	2.9	3.7	4.4	3.6	3.7	4.0	4.0	4.5	4.0	3.3	3.0
		동북동 ENE	3.4	3.7	3.9	4.9	4.1	4.5	4.9	4.9	5.1	4.6	3.7	2.9
		동 E	2.8	3.4	3.7	4.6	4.1	4.4	4.3	5.3	5.0	3.9	3.7	3.1
		동남동 ESE	2.1	2.5	2.6	3.9	3.6	3.8	3.6	4.8	4.0	3.0	3.1	2.7
		남동 SE	1.8	2.2	2.6	3.1	3.5	3.3	3.4	4.1	3.9	2.7	2.6	2.6
		남남동 SSE	2.4	2.7	3.1	3.6	3.6	3.5	4.0	4.2	3.3	3.2	3.3	3.2
		남 S	3.0	3.3	3.8	4.2	4.2	4.0	4.4	4.9	3.9	3.7	3.6	3.5
		남남서 SSW	3.2	3.9	4.7	5.6	5.1	4.6	5.1	5.2	4.7	3.7	4.0	3.6
		남서 SW	3.9	4.4	6.1	6.7	6.0	5.2	5.4	5.3	4.5	4.1	4.6	3.5
		서남서 WSW	3.5	4.6	5.2	5.5	5.0	4.0	3.9	4.0	3.7	3.7	3.6	3.1
		서 W	3.3	3.8	4.3	4.2	3.6	3.1	2.7	2.9	3.0	3.5	3.4	3.0
		서북서 WNW	4.3	4.1	4.8	4.4	3.8	3.0	2.5	2.9	2.9	3.6	4.3	4.1
		북서 NW	5.3	5.0	5.7	4.7	4.0	3.4	3.0	3.6	4.0	4.4	5.0	5.2
		북북서 NNW	5.1	5.3	5.5	4.7	4.1	3.5	3.2	4.0	4.2	5.0	5.2	5.4
		북 N	4.1	4.6	4.3	3.9	3.5	3.3	3.1	3.3	4.0	4.2	4.3	4.4

월별평년값  
MONTHLY NORMALS

438 군포 Gunpo

요소 Element		월 Month	1	2	3	4	5	6	7	8	9	10	11	12
			JAN.	FEB.	MAR.	APR.	MAY	JUN.	JUL.	AUG.	SEP.	OCT.	NOV.	DEC.
평균 방향 빈도 수 의 백 분 비 (%)	정온	CALM	19.3	18.2	13.8	14.2	16.4	17.1	15.2	17.2	23.4	28.1	23.0	18.6
	북북동	NNE	4.6	3.0	2.4	2.0	1.5	1.8	1.6	2.7	4.2	3.7	3.4	4.4
	북동	NE	5.6	4.1	3.6	3.5	2.6	2.9	3.5	5.0	8.1	6.3	5.2	5.4
	동북동	ENE	5.2	4.7	3.8	4.5	3.5	4.3	5.5	5.8	9.5	7.1	5.6	4.9
	동	E	3.0	3.5	2.9	3.4	3.3	4.3	3.7	5.2	6.8	4.7	4.4	2.7
	동남동	ESE	1.6	1.7	1.6	2.1	2.1	2.8	1.9	3.3	3.3	1.8	1.7	1.3
	남동	SE	1.9	2.8	2.8	3.3	3.8	4.5	3.7	5.3	4.0	2.8	2.3	1.9
	남남동	SSE	1.8	1.8	2.2	2.9	3.0	3.0	2.9	2.9	2.5	1.8	1.7	1.6
	남	S	2.7	2.7	3.7	3.9	4.1	4.0	5.1	4.5	2.8	2.2	2.6	2.6
	남남서	SSW	3.2	4.0	5.0	5.6	6.7	5.7	8.4	7.2	3.6	3.4	3.9	3.8
	남서	SW	4.2	4.8	6.7	6.8	7.8	6.8	9.8	7.6	3.7	3.5	4.9	4.5
	서남서	WSW	6.0	8.6	13.6	14.9	14.8	13.7	14.6	8.8	5.1	4.9	6.8	6.0
	서	W	7.7	10.1	11.4	13.2	13.9	12.6	11.8	10.0	6.3	7.8	8.4	6.6
	서북서	WNW	10.5	11.6	11.7	10.5	10.2	9.5	7.0	7.6	7.1	9.7	10.1	10.7
	북서	NW	10.2	9.6	8.0	5.6	4.5	4.8	3.9	4.8	5.6	7.4	8.3	11.4
	북북서	NNW	8.3	5.7	4.6	2.3	1.2	1.3	1.0	1.4	2.2	2.7	4.8	8.4
북	N	4.2	2.9	2.4	1.5	0.7	0.8	0.5	1.0	1.8	2.1	3.0	5.1	
평균 속 도 (m/s)	북북동	NNE	1.2	1.3	1.4	1.2	1.1	1.0	0.9	1.0	1.0	1.1	1.2	1.4
	북동	NE	1.2	1.2	1.3	1.3	1.1	1.1	1.1	1.1	1.2	1.2	1.2	1.2
	동북동	ENE	1.1	1.1	1.2	1.4	1.3	1.3	1.4	1.3	1.3	1.2	1.2	1.2
	동	E	1.1	1.2	1.4	1.6	1.5	1.5	1.6	1.7	1.6	1.3	1.3	1.1
	동남동	ESE	1.0	1.2	1.4	1.5	1.5	1.6	1.5	1.7	1.6	1.3	1.3	1.1
	남동	SE	0.9	1.2	1.3	1.5	1.5	1.5	1.6	1.6	1.4	1.3	1.2	1.0
	남남동	SSE	1.0	1.2	1.3	1.4	1.3	1.3	1.3	1.4	1.3	1.2	1.2	1.1
	남	S	1.2	1.3	1.4	1.5	1.4	1.4	1.3	1.4	1.3	1.2	1.2	1.2
	남남서	SSW	1.3	1.4	1.6	1.7	1.6	1.5	1.5	1.6	1.4	1.3	1.4	1.3
	남서	SW	1.3	1.5	1.7	1.8	1.7	1.6	1.6	1.6	1.4	1.4	1.4	1.3
	서남서	WSW	1.5	1.7	1.9	2.1	2.0	1.8	1.9	1.7	1.6	1.5	1.5	1.4
	서	W	1.8	2.0	2.3	2.5	2.3	2.1	2.0	2.0	1.7	1.7	1.6	1.6
	서북서	WNW	1.8	2.0	2.3	2.3	2.0	1.8	1.7	1.7	1.6	1.7	1.8	1.8
	북서	NW	1.7	1.8	2.0	1.9	1.7	1.5	1.4	1.3	1.3	1.4	1.6	1.8
	북북서	NNW	1.5	1.6	1.7	1.5	1.2	1.0	0.9	1.0	1.0	1.3	1.4	1.6
	북	N	1.3	1.3	1.5	1.3	1.1	1.0	0.9	0.9	1.1	1.1	1.4	1.4
최 대 속 도 (m/s)	북북동	NNE	2.4	2.4	2.7	2.2	1.9	1.8	1.6	1.7	2.1	2.5	2.5	2.7
	북동	NE	2.4	2.4	2.5	2.7	2.2	2.0	2.0	2.4	2.6	2.6	2.4	2.6
	동북동	ENE	2.3	2.3	2.6	3.2	2.6	2.7	3.0	3.2	3.3	3.1	2.5	2.2
	동	E	2.0	2.4	2.9	4.0	3.6	3.7	3.5	4.3	4.1	3.1	3.0	2.2
	동남동	ESE	1.8	2.3	2.9	3.3	3.5	3.4	3.2	3.9	3.5	2.7	2.6	1.9
	남동	SE	1.5	2.2	2.4	3.3	3.1	3.2	3.0	3.3	3.1	2.4	2.5	1.7
	남남동	SSE	1.6	2.1	2.5	2.6	2.7	2.6	2.6	2.8	2.5	2.1	2.2	1.8
	남	S	2.1	2.6	2.8	3.3	2.8	2.7	2.7	2.9	3.1	2.1	2.5	2.2
	남남서	SSW	2.5	2.9	3.6	3.9	3.6	3.3	3.5	3.7	3.3	2.7	2.8	2.4
	남서	SW	2.9	3.3	4.1	4.8	4.3	3.5	4.0	4.3	3.9	2.7	3.2	2.8
	서남서	WSW	3.7	4.3	5.4	5.5	5.5	4.5	4.8	4.7	4.0	3.5	4.0	3.1
	서	W	4.4	5.1	6.0	6.3	5.9	5.0	4.7	5.0	4.3	4.4	4.8	4.3
	서북서	WNW	5.2	5.2	6.1	5.5	4.7	4.0	3.9	4.2	4.1	4.7	5.5	5.1
	북서	NW	4.4	4.4	4.4	4.5	3.8	3.6	2.9	2.9	3.2	4.2	4.1	4.6
	북북서	NNW	3.4	3.4	3.3	3.1	2.1	2.0	1.5	1.8	2.0	2.7	2.8	3.5
	북	N	2.7	2.6	3.0	2.4	1.8	1.6	1.2	1.5	1.9	2.1	2.6	3.0

월별평년값  
MONTHLY NORMALS

441 김포 Gimpo

요소 Element		월 Month	1	2	3	4	5	6	7	8	9	10	11	12
			JAN.	FEB.	MAR.	APR.	MAY	JUN.	JUL.	AUG.	SEP.	OCT.	NOV.	DEC.
평균 방향 빈도 수 의 백 분 비 (%)	정온	CALM	24.2	18.2	14.8	14.2	16.5	17.8	23.4	21.6	29.4	30.0	27.7	23.1
	북북동	NNE	2.2	3.1	2.8	2.9	3.2	2.9	3.5	3.3	4.1	3.6	2.9	3.3
	북동	NE	1.8	2.5	2.0	1.7	1.8	1.8	1.9	2.2	2.3	2.3	1.5	1.5
	동북동	ENE	1.6	1.7	1.8	1.5	1.5	1.9	1.8	2.4	3.0	2.1	1.7	1.5
	동	E	0.8	1.1	1.1	1.4	1.2	1.3	1.6	2.2	2.2	1.3	1.2	0.8
	동남동	ESE	1.7	0.9	1.2	2.0	1.2	1.7	2.4	2.7	2.9	1.5	1.5	1.2
	남동	SE	1.4	1.0	1.9	2.1	1.8	1.9	2.6	3.1	2.9	2.2	2.4	3.4
	남남동	SSE	1.5	0.9	1.3	1.8	1.9	6.6	3.1	3.1	2.0	1.8	2.4	2.3
	남	S	1.1	1.0	1.4	2.0	2.2	2.2	3.2	2.3	1.8	1.4	2.2	1.5
	남남서	SSW	1.7	2.5	4.2	5.6	6.7	5.8	7.5	4.4	3.2	3.0	3.3	1.9
	남서	SW	6.8	10.5	13.6	19.5	22.5	21.9	18.4	10.4	7.0	6.6	7.0	5.2
	서남서	WSW	16.0	17.0	18.5	19.4	17.7	18.6	14.8	13.6	14.0	14.8	13.5	16.7
	서	W	4.8	3.9	4.9	3.6	2.7	3.1	2.3	3.2	3.3	4.2	4.6	3.6
	서북서	WNW	8.1	6.7	6.6	3.5	1.6	2.0	2.2	3.2	3.3	5.1	7.2	7.3
	북서	NW	11.1	8.7	7.0	4.3	2.7	2.2	3.0	4.5	5.4	7.7	9.0	11.3
	북북서	NNW	9.8	7.6	6.1	4.2	3.9	4.0	4.2	6.5	6.7	7.1	7.3	9.5
북	N	5.3	6.9	4.9	4.3	5.1	4.3	3.9	5.3	6.8	5.3	4.7	5.7	
평균 속 도 (m/s)	북북동	NNE	1.4	1.6	2.0	2.1	2.0	1.8	1.7	1.8	1.8	1.7	1.6	1.5
	북동	NE	1.5	1.8	2.1	2.0	2.1	1.7	1.9	1.9	1.9	1.6	1.6	1.4
	동북동	ENE	1.5	1.6	1.8	2.2	1.9	1.8	1.6	1.9	2.0	1.6	1.6	1.5
	동	E	1.1	1.4	1.4	1.8	1.8	2.5	1.6	1.8	1.8	1.6	1.5	1.2
	동남동	ESE	1.1	1.6	1.6	1.7	1.9	1.8	1.5	1.6	1.7	1.5	1.3	1.3
	남동	SE	1.2	1.4	1.5	1.6	1.5	1.5	1.4	1.6	1.5	1.4	1.2	1.4
	남남동	SSE	1.1	1.4	1.5	1.6	1.4	1.7	1.6	1.5	1.5	1.3	1.3	1.5
	남	S	1.3	1.6	1.7	1.8	1.7	1.7	1.8	1.8	1.5	1.5	1.6	1.6
	남남서	SSW	1.4	1.7	2.1	2.2	2.1	2.0	2.1	2.0	1.7	1.6	1.7	1.6
	남서	SW	1.5	2.1	2.6	2.7	2.7	2.4	2.3	2.1	1.6	1.6	1.7	1.5
	서남서	WSW	1.4	1.9	2.4	2.5	2.5	2.1	1.9	1.8	1.5	1.5	1.6	1.4
	서	W	1.5	1.7	2.0	2.1	1.7	1.6	1.4	1.6	1.6	1.5	1.7	1.6
	서북서	WNW	1.5	1.6	1.8	2.0	1.5	1.4	1.4	1.5	1.5	1.5	1.7	1.7
	북서	NW	1.7	1.8	1.9	2.0	1.5	1.5	1.4	1.7	1.5	1.6	1.7	1.7
	북북서	NNW	1.9	2.1	2.1	2.0	1.6	1.6	1.4	1.5	1.6	1.7	1.8	1.9
	북	N	1.7	1.9	2.2	2.1	1.9	1.6	1.6	1.7	1.8	1.7	1.6	1.8
최 대 속 도 (m/s)	북북동	NNE	3.1	3.3	4.2	4.1	4.4	3.5	3.8	4.2	3.8	4.3	3.2	2.6
	북동	NE	2.3	3.5	3.9	3.7	4.3	3.5	3.5	4.6	3.5	3.8	2.9	2.7
	동북동	ENE	2.5	3.2	4.3	4.6	3.5	3.8	3.2	4.5	4.3	3.3	3.0	2.5
	동	E	1.8	2.4	2.5	4.1	3.7	3.9	2.9	3.4	3.9	2.9	2.9	2.0
	동남동	ESE	1.8	2.4	2.9	3.9	3.1	3.1	2.8	3.4	3.2	2.8	2.4	2.2
	남동	SE	2.1	2.1	2.8	3.2	2.8	3.2	2.4	3.3	2.9	2.4	2.1	2.7
	남남동	SSE	2.2	2.3	2.6	3.0	2.6	3.1	3.6	3.0	3.0	2.4	2.4	3.0
	남	S	2.4	2.7	3.3	4.2	4.1	3.6	4.1	4.3	3.2	3.0	3.6	3.0
	남남서	SSW	3.6	4.3	5.5	7.5	6.1	5.7	5.9	5.4	4.1	3.4	4.2	3.3
	남서	SW	4.3	6.3	7.5	8.3	8.3	6.6	6.5	6.6	4.7	4.3	5.2	3.9
	서남서	WSW	4.6	6.0	6.9	7.3	6.4	5.4	5.0	5.2	4.2	4.6	5.3	4.0
	서	W	4.1	4.2	5.3	5.6	4.3	3.2	2.8	3.5	4.1	4.0	4.9	4.5
	서북서	WNW	3.8	3.8	4.4	4.7	2.7	2.6	2.8	3.2	3.0	3.7	4.7	4.0
	북서	NW	4.2	3.9	4.3	5.0	3.0	2.7	2.8	3.3	3.7	4.2	4.1	4.1
	북북서	NNW	4.8	4.6	4.4	4.8	3.2	3.1	3.4	3.7	4.0	4.4	4.3	4.6
	북	N	3.4	4.0	4.2	4.9	3.6	3.4	3.6	3.8	3.8	3.8	3.9	3.8



월별평년값  
MONTHLY NORMALS

444 하남 Hanam

요소 Element		월 Month	1	2	3	4	5	6	7	8	9	10	11	12
			JAN.	FEB.	MAR.	APR.	MAY	JUN.	JUL.	AUG.	SEP.	OCT.	NOV.	DEC.
평균 방향 빈도 수 의 백 분 비 (%)	Percentage Frequency for Wind Directions	정온 CALM	41.6	35.8	28.9	29.1	30.6	31.2	34.0	35.1	42.3	43.8	40.0	39.2
		북북동 NNE	10.5	9.5	10.6	8.9	6.8	6.6	5.5	8.2	9.2	7.9	10.0	12.0
		북동 NE	7.2	8.2	9.0	8.6	7.2	6.1	4.4	7.0	7.5	6.2	7.4	7.7
		동북동 ENE	5.0	7.1	7.9	9.2	9.7	10.1	6.0	7.0	4.7	5.4	5.0	4.8
		동 E	1.6	2.0	2.7	3.6	5.0	4.2	3.5	3.0	3.0	2.1	1.6	1.6
		동남동 ESE	3.8	3.8	4.6	6.1	5.7	7.1	6.5	7.3	5.0	4.1	4.0	3.9
		남동 SE	3.4	4.0	4.4	6.1	7.0	7.3	8.1	8.1	6.4	4.4	4.1	4.3
		남남동 SSE	5.1	6.5	8.1	8.5	9.7	10.2	12.7	11.8	8.7	7.1	7.6	7.9
		남 S	1.7	2.2	2.7	2.1	3.4	4.4	3.1	2.6	2.1	1.9	2.1	2.5
		남남서 SSW	1.3	1.2	0.8	0.9	1.2	1.3	1.1	0.6	0.5	0.7	0.7	1.1
		남서 SW	1.0	0.9	0.5	0.7	1.0	0.9	0.8	0.7	0.6	0.6	0.5	0.7
		서남서 WSW	4.9	5.0	6.3	3.0	2.9	2.0	2.0	1.3	1.3	1.9	1.9	2.7
		서 W	1.7	2.5	2.6	2.8	1.4	1.3	1.1	0.4	0.6	0.5	0.6	0.3
		서북서 WNW	0.8	0.7	0.7	1.3	1.0	1.0	0.6	0.5	0.6	0.5	0.6	0.5
		북서 NW	1.7	1.9	1.5	2.3	1.6	1.2	0.9	1.2	1.3	0.9	1.3	1.6
		북북서 NNW	3.9	4.0	3.7	2.9	2.4	2.0	1.7	2.4	2.5	2.4	2.8	3.9
북 N	4.7	4.6	4.9	4.1	3.3	2.9	2.3	2.9	3.9	3.7	3.9	5.2		
평균 속 도 (m/s)	Mean Wind Speed for Wind Directions	북북동 NNE	1.1	1.2	1.3	1.4	1.2	1.1	1.1	1.2	1.1	1.1	1.2	1.2
		북동 NE	1.1	1.3	1.4	1.4	1.3	1.1	1.1	1.2	1.1	1.1	1.2	1.2
		동북동 ENE	1.0	1.1	1.3	1.3	1.2	1.1	1.0	1.1	1.0	1.0	1.1	1.1
		동 E	0.9	1.0	1.2	1.1	1.1	1.0	1.0	1.0	0.9	0.9	1.0	0.9
		동남동 ESE	0.9	1.0	1.1	1.1	1.0	1.0	1.0	0.9	0.9	0.9	0.9	0.9
		남동 SE	0.9	1.1	1.0	1.1	1.1	1.0	1.0	1.0	1.0	0.9	1.0	1.0
		남남동 SSE	1.0	1.1	1.2	1.1	1.1	1.0	1.0	1.0	1.0	1.0	1.1	1.0
		남 S	1.0	1.0	1.0	1.1	1.0	1.0	1.0	1.1	1.0	0.9	1.0	1.0
		남남서 SSW	0.8	1.0	1.0	1.0	0.9	0.9	0.8	0.9	0.7	0.8	0.8	0.9
		남서 SW	0.9	1.1	1.1	1.0	0.9	0.9	1.0	1.0	0.8	0.9	0.9	1.0
		서남서 WSW	1.1	1.2	1.5	1.3	1.3	1.1	1.1	1.2	0.9	0.9	1.1	1.0
		서 W	1.4	1.4	1.3	1.8	1.3	1.0	1.1	1.2	1.0	0.9	1.1	1.3
		서북서 WNW	0.9	1.0	1.1	1.1	1.2	1.0	1.1	0.9	1.0	0.9	1.0	1.1
		북서 NW	1.1	1.0	1.1	1.3	1.2	1.1	0.9	1.1	1.0	0.9	1.1	1.1
		북북서 NNW	1.0	1.1	1.2	1.2	1.1	1.1	1.0	1.0	1.0	1.0	1.0	1.1
		북 N	1.1	1.1	1.2	1.2	1.1	1.0	1.0	1.0	1.0	0.9	1.1	0.9
최 대 속 도 (m/s)	Maximum Wind Speed for Wind Directions	북북동 NNE	2.6	2.6	3.0	3.0	2.5	2.2	2.5	2.9	2.4	2.6	3.0	2.8
		북동 NE	2.6	2.7	2.9	3.1	2.7	2.4	2.6	2.5	2.5	2.5	3.0	2.8
		동북동 ENE	2.3	2.4	2.8	3.0	2.7	2.1	2.4	2.4	2.3	2.3	2.6	2.2
		동 E	1.5	1.9	2.2	2.4	2.3	1.9	2.2	2.4	1.7	1.7	2.0	1.6
		동남동 ESE	1.8	2.1	2.3	2.9	2.4	2.3	2.6	2.2	2.0	2.0	1.9	1.9
		남동 SE	1.9	2.2	2.5	2.6	2.5	2.2	2.6	2.6	2.2	2.0	2.2	2.0
		남남동 SSE	2.2	2.4	2.7	2.7	2.6	2.4	2.5	2.4	2.3	2.3	2.5	2.3
		남 S	1.8	2.0	2.1	2.3	2.0	1.8	2.1	2.1	2.0	1.7	2.1	2.2
		남남서 SSW	1.3	1.6	1.6	1.6	1.5	1.4	1.3	1.3	1.0	1.3	1.3	1.4
		남서 SW	1.9	2.2	1.8	2.0	1.8	1.5	1.6	1.4	1.2	1.5	1.2	1.8
		서남서 WSW	2.7	2.7	2.9	2.9	2.8	2.0	2.1	2.1	1.9	1.7	2.5	1.8
		서 W	2.9	2.8	2.3	3.7	2.2	1.8	2.2	2.0	1.6	1.2	1.7	2.5
		서북서 WNW	1.5	1.6	1.8	1.7	2.1	1.4	1.6	1.4	1.8	1.3	1.4	1.6
		북서 NW	2.2	1.9	2.2	2.1	2.0	1.8	1.4	2.2	1.8	1.6	1.7	2.1
		북북서 NNW	2.2	2.3	2.6	2.7	2.1	2.1	1.8	1.8	2.0	2.1	2.2	2.4
		북 N	2.3	2.3	2.5	2.7	2.1	1.6	2.0	1.8	2.1	1.8	2.2	1.7

월별평년값  
MONTHLY NORMALS

445 의왕 Uiwang

요소 Element		월 Month	1	2	3	4	5	6	7	8	9	10	11	12
			JAN.	FEB.	MAR.	APR.	MAY	JUN.	JUL.	AUG.	SEP.	OCT.	NOV.	DEC.
평균 방향 빈도 수 의 백 분 비 (%)	정온	CALM	38.6	33.6	27.9	28.6	29.3	28.8	31.0	33.6	38.0	43.8	38.9	36.0
	북북동	NNE	4.9	4.4	4.0	3.9	2.5	2.6	2.2	2.3	4.2	4.4	4.8	4.8
	북동	NE	1.5	1.7	2.3	2.6	2.2	2.4	2.1	2.0	3.5	2.3	2.1	1.3
	동북동	ENE	1.0	1.7	2.4	2.7	2.2	2.5	2.6	2.4	3.3	1.9	1.6	0.8
	동	E	0.8	1.4	1.6	2.4	2.4	2.4	2.6	2.7	2.6	1.5	1.4	0.8
	동남동	ESE	0.7	1.5	1.9	2.3	2.6	2.8	3.1	3.5	2.2	1.5	1.7	0.7
	남동	SE	1.9	3.3	3.5	5.5	6.0	5.2	7.5	7.9	6.5	3.3	2.7	1.7
	남남동	SSE	2.2	3.1	4.6	6.4	5.8	5.8	7.5	6.9	4.2	2.6	3.6	2.6
	남	S	3.0	4.1	6.4	7.5	7.0	6.2	8.1	6.3	3.8	2.8	3.6	3.6
	남남서	SSW	4.8	5.8	8.0	8.9	10.5	9.7	10.3	7.8	5.6	4.8	5.0	5.4
	남서	SW	4.3	5.2	6.8	6.9	9.6	10.4	8.2	7.1	5.8	6.2	4.8	4.7
	서남서	WSW	3.7	4.4	5.1	4.8	8.0	8.9	6.5	7.4	6.5	6.3	3.7	3.5
	서	W	1.5	1.8	1.7	1.4	2.0	2.7	1.8	2.5	2.4	2.4	1.4	1.4
	서북서	WNW	2.9	2.7	1.9	1.4	1.6	1.9	1.3	1.6	1.9	2.1	1.8	2.3
	북서	NW	5.6	6.2	4.8	3.0	2.2	2.1	1.5	1.8	2.5	3.6	4.7	5.3
	북북서	NNW	11.9	9.8	9.3	5.8	3.4	3.2	1.8	2.1	3.2	4.7	8.9	12.2
북	N	10.6	9.2	7.9	5.9	2.9	2.4	1.9	2.0	4.0	5.7	9.2	13.0	
평균 속 도 (m/s)	북북동	NNE	1.8	1.9	2.0	1.9	1.8	1.5	1.5	1.6	1.7	1.8	1.8	1.9
	북동	NE	1.5	1.5	1.9	1.9	1.7	1.6	1.6	1.7	1.8	1.7	1.6	1.4
	동북동	ENE	1.3	1.5	1.8	1.8	1.7	1.6	1.6	1.6	1.7	1.5	1.5	1.3
	동	E	1.1	1.3	1.6	1.7	1.7	1.5	1.5	1.5	1.6	1.6	1.4	1.1
	동남동	ESE	1.0	1.3	1.3	1.6	1.3	1.3	1.2	1.4	1.3	1.2	1.2	1.0
	남동	SE	0.9	1.3	1.3	1.5	1.3	1.2	1.2	1.3	1.3	1.2	1.2	1.0
	남남동	SSE	1.1	1.3	1.4	1.5	1.3	1.1	1.2	1.1	1.2	1.1	1.2	1.2
	남	S	1.2	1.4	1.6	1.6	1.4	1.2	1.2	1.2	1.1	1.1	1.2	1.2
	남남서	SSW	1.1	1.3	1.6	1.6	1.4	1.2	1.2	1.1	1.0	1.0	1.1	1.1
	남서	SW	1.1	1.2	1.4	1.4	1.3	1.2	1.1	1.0	0.9	1.0	1.0	1.1
	서남서	WSW	1.1	1.2	1.4	1.4	1.3	1.3	1.1	1.0	0.9	1.0	1.0	1.1
	서	W	1.1	1.2	1.2	1.1	1.1	1.1	1.1	1.0	0.9	1.0	1.0	1.1
	서북서	WNW	1.3	1.4	1.4	1.5	1.3	1.2	1.1	1.2	1.1	1.2	1.2	1.3
	북서	NW	1.6	1.7	1.8	1.8	1.5	1.4	1.2	1.2	1.2	1.4	1.6	1.6
	북북서	NNW	1.8	1.9	2.0	2.1	1.7	1.5	1.3	1.4	1.4	1.6	1.7	1.8
	북	N	1.9	1.8	2.0	2.0	1.7	1.5	1.4	1.5	1.5	1.6	1.8	1.8
최 대 속 도 (m/s)	북북동	NNE	3.8	4.0	4.2	4.2	3.4	3.3	3.2	3.4	4.2	4.2	3.8	3.6
	북동	NE	2.8	3.2	4.0	4.1	3.5	3.7	3.4	4.4	3.9	3.8	3.2	2.8
	동북동	ENE	2.4	2.8	3.6	3.8	3.5	3.4	3.8	3.5	3.7	3.5	3.1	2.2
	동	E	1.9	2.6	3.0	3.7	3.7	3.4	3.8	4.3	4.1	2.9	2.8	1.9
	동남동	ESE	1.5	2.6	2.6	3.2	2.9	3.1	2.6	3.6	2.6	2.2	2.7	1.7
	남동	SE	1.5	2.4	2.9	3.4	3.1	2.6	3.3	3.8	3.5	2.7	2.6	2.0
	남남동	SSE	2.2	2.5	2.8	3.4	2.7	2.4	2.7	3.1	3.2	2.4	2.5	2.4
	남	S	2.5	3.0	3.7	3.6	3.2	2.6	3.0	2.8	2.8	2.4	2.4	2.5
	남남서	SSW	2.4	3.4	4.3	4.4	3.7	3.0	3.3	3.1	2.7	2.2	2.6	2.3
	남서	SW	2.3	2.6	3.2	3.1	3.0	2.8	2.7	2.5	2.2	2.1	2.2	2.2
	서남서	WSW	2.1	2.5	3.0	2.8	2.9	2.8	2.4	2.3	2.2	2.0	2.0	2.0
	서	W	1.8	2.1	2.2	1.9	2.0	2.0	1.7	1.7	1.7	1.8	1.8	1.7
	서북서	WNW	2.7	2.7	2.7	2.3	2.1	2.1	1.9	2.1	1.9	2.2	2.5	2.6
	북서	NW	3.6	3.5	4.1	3.6	3.0	2.5	2.0	2.2	2.4	2.9	3.6	3.5
	북북서	NNW	4.2	4.1	4.4	3.9	3.5	2.7	2.5	2.6	2.9	3.5	3.9	4.0
	북	N	4.0	3.8	4.4	3.8	3.3	2.9	2.6	3.1	3.7	3.8	3.8	3.9

월별평년값  
MONTHLY NORMALS

504 포천 Pocheon

요소 Element		월 Month	1	2	3	4	5	6	7	8	9	10	11	12
			JAN.	FEB.	MAR.	APR.	MAY	JUN.	JUL.	AUG.	SEP.	OCT.	NOV.	DEC.
평균 방향 빈도 수 의 백 분 비 (%)	Percentage Frequency for Wind Directions	정온 CALM	26.1	26.1	21.5	17.1	16.7	17.1	20.7	21.5	25.9	30.6	29.8	30.3
		북북동 NNE	6.8	6.5	5.5	5.7	5.6	8.3	7.9	9.2	10.7	6.9	6.6	6.9
		북동 NE	7.4	6.0	6.1	6.4	6.1	8.2	7.9	9.4	10.5	8.2	7.2	7.0
		동북동 ENE	5.2	4.6	4.0	4.0	4.1	4.9	4.9	5.5	6.6	5.7	5.1	5.4
		동 E	2.7	2.4	2.1	2.5	2.1	3.1	2.4	3.3	3.5	3.1	2.6	2.8
		동남동 ESE	2.0	1.6	1.4	1.9	1.7	1.8	1.3	1.7	1.9	2.0	2.0	1.9
		남동 SE	1.9	1.8	1.6	2.2	2.1	2.3	2.2	1.9	1.8	2.0	2.2	2.1
		남남동 SSE	2.8	3.1	2.7	3.1	3.6	4.0	3.4	3.0	2.8	3.2	2.6	2.7
		남 S	4.4	4.3	5.2	6.2	6.6	7.3	7.0	5.9	4.2	4.6	4.4	3.9
		남남서 SSW	5.7	6.0	7.9	9.6	8.7	7.5	9.2	6.8	4.2	4.8	5.6	5.3
		남서 SW	5.8	6.9	9.3	10.8	11.3	7.9	9.4	7.2	4.0	5.2	6.2	6.1
		서남서 WSW	5.1	6.0	8.4	8.9	9.1	6.5	6.0	4.7	2.9	4.3	5.3	5.1
		서 W	3.9	4.2	4.9	4.8	4.8	4.5	3.2	2.9	2.6	3.4	3.9	4.3
		서북서 WNW	3.6	3.7	3.9	2.6	2.7	3.0	1.9	2.5	2.2	3.0	3.3	3.8
		북서 NW	3.2	3.5	3.4	2.5	2.8	3.1	2.7	3.4	3.2	3.1	3.1	3.1
		북북서 NNW	3.7	3.9	3.8	3.3	3.4	4.0	3.6	4.3	4.8	4.0	4.1	3.7
북 N	6.0	5.8	4.8	4.9	5.2	6.4	6.2	6.8	8.3	6.1	6.0	5.6		
평균 속 도 (m/s)	Mean Wind Speed for Wind Directions	북북동 NNE	1.2	1.2	1.4	1.5	1.3	1.4	1.3	1.4	1.5	1.3	1.3	1.2
		북동 NE	1.2	1.2	1.4	1.4	1.3	1.3	1.3	1.4	1.4	1.2	1.3	1.2
		동북동 ENE	1.1	1.2	1.3	1.4	1.3	1.3	1.3	1.3	1.3	1.2	1.2	1.2
		동 E	1.1	1.1	1.2	1.3	1.2	1.2	1.3	1.3	1.3	1.1	1.2	1.1
		동남동 ESE	1.0	1.1	1.1	1.2	1.2	1.2	1.3	1.3	1.2	1.1	1.1	1.0
		남동 SE	1.1	1.0	1.2	1.2	1.2	1.3	1.3	1.2	1.3	1.1	1.0	1.1
		남남동 SSE	1.1	1.2	1.3	1.5	1.4	1.4	1.3	1.4	1.3	1.1	1.1	1.2
		남 S	1.2	1.3	1.6	1.8	1.8	1.6	1.5	1.5	1.4	1.3	1.3	1.2
		남남서 SSW	1.4	1.7	1.9	2.1	1.9	1.6	1.7	1.7	1.4	1.4	1.4	1.3
		남서 SW	1.6	1.8	2.2	2.4	2.1	1.8	1.8	1.7	1.5	1.6	1.6	1.5
		서남서 WSW	1.8	1.9	2.3	2.5	2.2	1.8	1.7	1.7	1.5	1.6	1.8	1.7
		서 W	1.8	2.0	2.2	2.4	2.0	1.8	1.4	1.4	1.4	1.6	1.7	1.8
		서북서 WNW	1.6	1.8	2.1	1.9	1.7	1.6	1.3	1.4	1.3	1.4	1.7	1.7
		북서 NW	1.5	1.7	1.8	1.6	1.5	1.4	1.2	1.2	1.3	1.5	1.5	1.5
		북북서 NNW	1.4	1.6	1.7	1.5	1.5	1.3	1.3	1.3	1.3	1.4	1.4	1.4
		북 N	1.3	1.5	1.6	1.6	1.4	1.4	1.3	1.3	1.4	1.3	1.4	1.3
최 대 속 도 (m/s)	Maximum Wind Speed for Wind Directions	북북동 NNE	2.9	3.4	3.8	4.2	3.4	3.6	3.6	3.8	4.2	3.7	3.1	3.2
		북동 NE	2.9	3.1	4.0	3.7	3.4	3.4	3.4	3.6	3.5	3.2	3.1	3.1
		동북동 ENE	3.2	2.7	3.1	3.7	3.1	2.9	3.1	3.5	3.1	3.0	2.9	2.7
		동 E	2.3	2.2	2.7	2.9	2.6	2.7	3.0	3.3	3.0	2.8	2.7	2.1
		동남동 ESE	1.8	1.8	2.3	2.5	2.5	2.4	2.3	3.0	2.7	2.3	2.2	2.0
		남동 SE	1.9	1.9	2.2	2.7	2.6	2.5	2.5	2.5	2.4	2.1	2.2	1.9
		남남동 SSE	2.2	2.5	2.9	3.1	3.2	2.8	2.7	3.1	2.9	2.4	2.5	2.2
		남 S	2.8	3.0	3.7	4.2	4.2	3.6	3.7	4.2	3.6	3.2	2.8	2.7
		남남서 SSW	3.7	3.9	4.5	5.4	4.6	4.2	4.2	4.7	3.8	3.6	3.7	3.2
		남서 SW	4.3	4.1	5.4	5.8	5.6	4.2	4.8	5.1	3.7	3.8	4.5	4.0
		서남서 WSW	4.2	4.3	5.6	5.4	5.1	3.6	4.4	4.2	3.3	4.0	4.4	4.1
		서 W	3.9	4.1	4.6	4.6	4.0	3.3	2.8	2.8	2.9	3.7	3.8	4.1
		서북서 WNW	3.7	3.9	4.6	4.0	3.6	2.9	2.5	2.8	2.8	3.5	3.9	4.0
		북서 NW	3.7	4.1	4.3	3.7	3.5	3.2	2.5	2.6	2.7	3.7	3.2	3.6
		북북서 NNW	3.7	4.0	4.1	3.8	3.7	3.1	3.0	2.9	3.3	3.2	3.4	3.4
		북 N	3.6	3.8	4.1	4.4	3.6	3.7	3.6	3.6	4.1	3.9	3.4	3.5

월별평년값  
MONTHLY NORMALS

505 가평조종 Gapyeongjojong

요소 Element		월 Month	1	2	3	4	5	6	7	8	9	10	11	12	
			JAN.	FEB.	MAR.	APR.	MAY	JUN.	JUL.	AUG.	SEP.	OCT.	NOV.	DEC.	
평균 방향 빈도 수 의 백 분 비 (%)	Percentage Frequency for Wind Directions	정온 CALM	30.3	29.8	25.9	19.6	22.5	28.0	31.4	30.8	37.2	36.6	34.2	33.0	
		북북동 NNE	3.7	3.8	3.8	3.8	3.7	3.5	3.7	3.9	3.9	3.9	3.9	3.9	4.3
		북동 NE	1.7	1.8	1.9	2.2	2.5	2.6	3.0	3.0	2.8	2.5	2.3	2.3	2.4
		동북동 ENE	1.4	1.4	1.7	1.8	2.1	2.4	2.6	2.6	2.6	2.7	1.7	1.6	1.7
		동 E	1.7	1.8	2.1	2.2	3.1	3.2	2.7	2.6	3.1	2.3	2.1	2.1	1.9
		동남동 ESE	2.4	3.0	4.1	3.9	4.5	4.0	4.0	4.0	3.7	3.2	3.2	3.2	2.5
		남동 SE	2.7	2.4	3.2	4.0	4.5	4.7	4.9	5.0	4.4	4.1	3.3	3.3	2.7
		남남동 SSE	3.0	2.9	3.4	4.4	4.4	5.1	4.8	4.5	4.2	3.9	3.2	3.2	2.6
		남 S	2.6	2.7	2.9	4.1	4.8	4.6	5.4	4.8	4.0	3.6	3.2	3.2	2.3
		남남서 SSW	2.5	3.3	4.2	4.8	5.1	4.9	5.9	4.7	4.0	3.3	3.4	3.4	2.5
		남서 SW	3.6	3.9	6.0	7.1	6.6	6.3	6.8	5.4	4.8	4.4	3.9	3.9	3.2
		서남서 WSW	6.0	6.9	8.0	9.0	8.1	6.3	5.8	5.8	5.8	6.1	6.4	6.4	5.4
		서 W	9.1	10.2	9.9	10.0	7.8	7.2	5.3	5.1	5.3	7.0	8.3	8.3	8.7
		서북서 WNW	7.3	7.8	7.2	6.5	5.9	5.0	4.2	3.9	3.9	4.9	5.9	5.9	7.2
		북서 NW	6.2	6.2	5.5	4.3	4.0	3.8	2.8	2.8	2.9	4.0	4.8	4.8	6.7
		북북서 NNW	5.9	5.7	5.0	3.6	3.6	3.2	2.5	2.7	2.9	3.8	4.8	4.8	6.6
북 N	6.4	6.3	5.3	5.0	7.0	5.2	4.1	4.7	4.5	4.8	5.5	5.5	6.5		
평균 속 도 (m/s)	Mean Wind Speed for Wind Directions	북북동 NNE	1.2	1.2	1.2	1.2	1.1	1.1	1.0	1.0	1.0	1.1	1.1	1.1	
		북동 NE	1.0	1.0	1.1	1.2	1.0	1.2	1.1	1.0	1.3	1.1	1.0	1.0	
		동북동 ENE	1.0	1.0	1.1	1.2	1.1	1.1	1.1	1.2	1.2	1.1	1.0	0.9	
		동 E	1.0	1.0	1.1	1.3	1.2	1.2	1.1	1.2	1.2	1.1	1.0	0.9	
		동남동 ESE	1.0	1.1	1.3	1.5	1.4	1.2	1.2	1.3	1.3	1.1	1.1	0.9	
		남동 SE	1.0	1.3	1.4	1.6	1.4	1.3	1.3	1.3	1.3	1.2	1.1	1.0	
		남남동 SSE	1.1	1.2	1.4	1.6	1.6	1.4	1.4	1.3	1.3	1.2	1.1	1.0	
		남 S	1.0	1.3	1.3	1.5	1.5	1.3	1.3	1.3	1.2	1.1	1.1	1.0	
		남남서 SSW	1.1	1.3	1.6	1.7	1.7	1.3	1.3	1.2	1.1	1.1	1.2	1.0	
		남서 SW	1.2	1.5	1.9	1.9	1.8	1.3	1.3	1.2	1.1	1.3	1.3	1.1	
		서남서 WSW	1.7	1.9	2.0	2.2	1.8	1.4	1.3	1.2	1.2	1.4	1.5	1.5	
		서 W	1.9	1.9	2.2	2.2	1.9	1.6	1.3	1.2	1.3	1.6	1.7	1.8	
		서북서 WNW	1.7	1.8	1.9	1.8	1.7	1.4	1.2	1.2	1.2	1.4	1.6	1.6	
		북서 NW	1.6	1.7	1.7	1.6	1.5	1.4	1.1	1.1	1.2	1.5	1.6	1.6	
		북북서 NNW	1.7	1.7	1.7	1.5	1.2	1.2	1.1	1.1	1.1	1.4	1.6	1.6	
		북 N	1.5	1.5	1.5	1.4	1.3	1.2	1.1	1.0	1.0	1.2	1.4	1.5	
최 대 속 도 (m/s)	Maximum Wind Speed for Wind Directions	북북동 NNE	2.9	3.1	3.5	3.8	2.7	3.1	2.7	3.0	3.3	2.9	2.8	2.9	
		북동 NE	2.0	2.2	2.6	3.1	2.7	3.0	2.8	3.2	3.6	2.7	2.1	2.2	
		동북동 ENE	2.0	1.8	2.4	3.1	2.4	2.5	2.8	3.4	3.2	2.5	2.1	1.5	
		동 E	1.7	1.9	2.2	2.9	2.7	2.7	2.7	3.4	3.3	2.3	2.2	1.5	
		동남동 ESE	1.9	2.2	3.0	3.4	3.3	2.7	2.5	3.1	3.1	2.5	2.4	1.7	
		남동 SE	2.2	2.5	2.9	3.7	3.3	3.1	2.9	3.2	3.2	2.7	2.5	1.9	
		남남동 SSE	2.5	2.4	3.0	3.5	3.4	3.2	2.8	3.3	2.9	2.5	2.3	2.1	
		남 S	2.2	2.8	3.0	3.6	3.3	2.9	3.5	3.2	2.9	2.5	2.3	2.0	
		남남서 SSW	2.5	3.0	4.1	4.3	4.1	3.0	3.4	3.1	2.7	2.6	2.8	2.1	
		남서 SW	3.3	3.8	4.9	5.2	4.7	3.5	3.6	3.4	2.8	3.2	3.5	2.7	
		서남서 WSW	4.4	4.5	5.1	5.4	5.1	3.3	3.4	3.4	3.1	4.2	4.4	4.2	
		서 W	5.0	5.1	5.4	5.6	4.9	3.9	3.3	3.4	3.5	4.5	4.7	4.4	
		서북서 WNW	4.0	4.0	4.6	4.4	3.8	3.6	2.7	3.0	3.1	3.6	3.8	3.8	
		북서 NW	3.7	3.7	3.9	3.7	3.3	2.9	2.6	2.5	2.7	3.4	3.3	3.8	
		북북서 NNW	3.9	4.2	4.1	3.6	3.0	2.8	2.3	2.5	2.8	3.7	3.7	4.2	
		북 N	3.9	4.2	4.3	3.9	3.5	3.1	2.7	2.8	3.0	3.4	3.6	3.9	

월별평년값  
MONTHLY NORMALS

510 영등포 Yeongdeungpo

요소 Element		월 Month	1	2	3	4	5	6	7	8	9	10	11	12
			JAN.	FEB.	MAR.	APR.	MAY	JUN.	JUL.	AUG.	SEP.	OCT.	NOV.	DEC.
평균 풍향 빈도 (%) Percentage Frequency for Wind Directions	정온	CALM	10.7	9.2	6.5	7.3	7.4	8.0	8.6	8.5	10.0	11.7	11.7	10.8
	북북동	NNE	4.6	3.6	2.8	2.8	2.5	3.4	3.3	4.0	5.0	4.3	3.7	4.3
	북동	NE	3.6	3.1	2.4	3.0	3.0	3.3	3.3	4.3	6.5	4.1	3.7	3.2
	동북동	ENE	5.9	5.1	4.6	6.0	5.7	6.7	7.2	10.1	12.7	8.7	6.9	5.6
	동	E	4.6	3.8	3.3	4.6	5.1	6.6	7.6	9.4	10.5	7.0	6.5	4.9
	동남동	ESE	2.3	1.9	1.6	2.7	3.3	4.2	5.6	5.7	5.7	4.7	4.3	4.0
	남동	SE	0.8	1.0	1.0	1.8	2.2	2.5	3.1	3.1	2.4	1.9	1.8	1.9
	남남동	SSE	1.5	1.7	2.4	2.7	2.8	3.0	3.6	3.4	2.5	2.1	2.4	2.1
	남	S	1.7	2.6	4.5	5.5	6.4	5.4	7.1	5.8	3.1	2.5	2.8	2.2
	남남서	SSW	1.6	2.7	5.4	6.6	8.2	6.2	8.1	5.5	2.6	2.1	2.4	1.7
	남서	SW	2.7	4.1	7.7	9.6	10.2	8.0	8.8	6.0	2.7	3.2	3.3	2.3
	서남서	WSW	4.6	7.0	11.0	12.8	11.7	10.2	13.7	7.6	4.0	4.7	4.1	3.8
	서	W	8.9	9.7	10.5	9.7	9.1	7.6	5.4	5.3	3.6	6.4	7.2	7.3
	서북서	WNW	18.9	17.5	14.4	9.3	7.4	7.4	4.5	5.7	7.4	12.2	14.8	19.2
	북서	NW	12.5	10.2	11.2	5.3	4.8	5.9	3.7	5.0	7.1	8.3	8.4	10.7
	북북서	NNW	5.7	4.5	3.4	3.3	3.0	3.7	2.6	3.3	4.9	4.5	4.5	6.2
북	N	6.1	5.1	3.8	3.6	3.6	4.4	3.9	3.9	6.0	4.4	4.4	6.1	
평균 풍속 (m/s) Mean Wind Speed for Wind Directions	북북동	NNE	1.0	1.1	1.2	1.2	1.2	1.2	1.1	1.2	1.1	1.1	1.0	1.0
	북동	NE	0.9	1.1	1.2	1.3	1.3	1.3	1.2	1.3	1.3	1.1	1.0	1.0
	동북동	ENE	1.3	1.3	1.4	1.6	1.4	1.5	1.5	1.5	1.6	1.4	1.3	1.2
	동	E	1.3	1.3	1.5	1.6	1.5	1.6	1.5	1.5	1.5	1.3	1.3	1.2
	동남동	ESE	1.2	1.2	1.3	1.5	1.4	1.5	1.5	1.5	1.5	1.2	1.2	1.1
	남동	SE	1.1	1.0	1.3	1.3	1.5	1.4	1.4	1.5	1.3	1.2	1.1	1.0
	남남동	SSE	1.0	1.2	1.3	1.4	1.4	1.4	1.5	1.5	1.3	1.2	1.2	1.1
	남	S	1.3	1.4	1.6	1.6	1.6	1.6	1.7	1.7	1.3	1.3	1.3	1.3
	남남서	SSW	1.4	1.6	1.8	1.8	1.8	1.7	1.7	1.7	1.5	1.5	1.5	1.4
	남서	SW	1.6	1.6	1.9	2.0	1.8	1.7	1.8	1.8	1.6	1.6	1.6	1.4
	서남서	WSW	1.7	2.0	2.1	2.1	2.0	1.8	1.8	1.8	1.6	1.7	1.7	1.7
	서	W	1.8	1.9	2.1	2.1	2.0	1.8	1.7	1.8	1.6	1.7	1.6	1.8
	서북서	WNW	1.9	1.8	1.9	1.9	1.8	1.7	1.5	1.6	1.5	1.6	1.7	1.8
	북서	NW	1.7	1.7	1.7	1.7	1.6	1.5	1.3	1.4	1.4	1.4	1.5	1.6
	북북서	NNW	1.3	1.4	1.5	1.4	1.4	1.3	1.2	1.3	1.3	1.3	1.3	1.4
	북	N	1.3	1.2	1.4	1.3	1.3	1.3	1.2	1.3	1.3	1.3	1.2	1.3
최대 평균 풍속 (m/s) Maximum Wind Speed for Wind Directions	북북동	NNE	2.0	2.0	2.2	2.2	2.3	2.2	2.1	2.4	2.2	2.2	2.0	1.8
	북동	NE	2.0	2.4	2.4	2.9	2.6	2.6	2.7	2.7	2.9	2.7	2.4	2.0
	동북동	ENE	2.9	2.8	3.2	3.7	3.3	3.2	3.3	3.4	3.7	2.9	3.0	2.5
	동	E	2.4	2.6	3.0	3.3	3.1	3.1	3.1	3.3	3.3	2.6	2.7	2.4
	동남동	ESE	2.1	2.1	2.1	2.8	2.9	2.8	2.8	3.2	2.8	2.3	2.3	2.0
	남동	SE	1.5	1.6	2.0	2.2	2.5	2.5	2.6	2.9	2.3	2.0	1.9	1.6
	남남동	SSE	1.8	2.1	2.4	2.5	2.5	2.6	2.9	3.3	2.6	2.0	2.1	1.9
	남	S	2.3	2.6	3.3	3.3	3.3	3.3	3.4	3.9	3.0	2.5	2.7	2.2
	남남서	SSW	2.5	3.0	3.9	4.2	3.8	3.6	3.7	3.9	3.0	2.9	2.9	2.5
	남서	SW	3.2	3.5	4.5	4.6	4.1	3.6	4.4	3.8	3.3	3.3	3.3	2.9
	서남서	WSW	3.9	4.6	4.8	4.9	4.4	3.8	3.9	4.0	3.3	3.5	3.4	3.5
	서	W	4.1	4.4	4.8	5.0	4.5	3.5	3.2	3.4	3.3	3.9	4.0	4.0
	서북서	WNW	4.5	4.6	4.6	4.3	4.0	3.3	2.9	3.3	3.2	4.1	4.1	4.3
	북서	NW	3.8	3.8	3.6	3.4	3.0	3.0	2.6	2.8	2.9	3.3	3.3	3.6
	북북서	NNW	2.5	2.6	2.9	2.7	2.4	2.3	2.0	2.5	2.6	2.6	2.4	2.7
	북	N	2.4	2.4	2.7	2.6	2.6	2.4	2.4	2.4	2.6	2.5	2.2	2.5

월별평년값  
MONTHLY NORMALS

512 인천연수 Incheonyeonsu

요소 Element		월 Month	1	2	3	4	5	6	7	8	9	10	11	12
			JAN.	FEB.	MAR.	APR.	MAY	JUN.	JUL.	AUG.	SEP.	OCT.	NOV.	DEC.
평균 방향 빈도 수 의 백 분 비 (%)	정온	CALM	22.6	18.3	13.6	13.3	14.4	16.1	17.0	17.4	20.2	20.8	18.8	18.5
	북북동	NNE	7.6	6.9	7.1	6.2	6.0	4.8	3.6	4.6	7.1	7.7	7.2	7.8
	북동	NE	3.3	2.6	2.3	1.8	1.8	1.9	1.9	2.9	5.0	4.0	3.3	3.1
	동북동	ENE	2.7	3.1	2.9	3.0	2.4	2.8	3.6	4.7	6.5	5.0	4.2	3.5
	동	E	2.8	3.0	2.9	3.3	3.0	3.0	4.0	4.2	5.2	4.8	4.5	3.9
	동남동	ESE	3.0	2.9	2.7	3.4	3.8	3.2	4.2	4.5	5.1	4.2	5.1	4.8
	남동	SE	4.0	3.6	4.1	4.8	5.2	5.2	6.0	6.5	6.2	4.9	5.8	5.8
	남남동	SSE	2.6	2.7	3.9	4.3	4.6	4.4	5.1	5.5	4.3	3.9	4.6	3.8
	남	S	2.5	2.6	3.4	4.5	4.5	4.3	5.4	4.5	2.5	2.7	3.0	2.7
	남남서	SSW	2.7	3.3	3.8	4.5	6.4	5.3	8.3	6.5	3.6	3.1	3.1	2.5
	남서	SW	2.5	3.6	5.4	7.1	8.3	7.5	8.9	6.5	3.7	3.1	2.8	2.1
	서남서	WSW	3.1	5.1	7.2	8.3	8.8	8.0	7.5	7.1	4.9	3.8	3.4	2.8
	서	W	7.6	9.0	10.4	10.8	9.3	9.9	7.8	7.2	5.8	6.1	5.5	5.3
	서북서	WNW	7.6	8.5	8.4	7.8	6.9	7.6	5.6	5.4	5.5	6.3	6.2	6.6
	북서	NW	10.1	10.3	8.2	6.5	5.2	5.7	3.6	4.3	4.2	6.7	9.6	11.4
	북북서	NNW	9.6	9.5	7.8	5.1	4.2	4.6	3.2	3.7	4.5	6.0	7.8	9.6
북	N	5.8	5.2	5.9	5.5	5.0	5.9	4.2	4.5	5.8	6.8	5.3	5.8	
평균 속 도 (m/s)	북북동	NNE	1.4	1.5	1.5	1.9	1.5	1.5	1.4	1.3	1.4	1.3	1.4	1.4
	북동	NE	1.1	1.0	1.3	1.3	1.3	1.3	1.3	1.3	1.4	1.2	1.2	1.1
	동북동	ENE	1.1	1.1	1.3	1.3	1.2	1.3	1.5	1.3	1.3	1.2	1.2	1.1
	동	E	1.0	1.1	1.3	1.2	1.3	1.3	1.4	1.3	1.3	1.1	1.1	1.1
	동남동	ESE	1.1	1.1	1.3	1.3	1.4	1.3	1.3	1.3	1.2	1.1	1.3	1.2
	남동	SE	1.2	1.4	1.5	1.5	1.5	1.4	1.4	1.5	1.4	1.5	1.5	1.4
	남남동	SSE	1.4	1.6	1.6	1.7	1.7	1.5	1.5	1.6	1.5	1.6	1.6	1.6
	남	S	1.4	1.6	1.8	1.8	1.8	1.7	1.8	1.8	1.8	1.7	1.7	1.6
	남남서	SSW	1.5	1.7	1.9	1.9	2.0	1.6	1.9	1.9	1.9	1.8	1.8	1.5
	남서	SW	1.8	2.0	2.3	2.3	2.1	1.8	2.0	2.1	2.0	1.9	1.8	1.7
	서남서	WSW	1.9	2.3	2.6	2.7	2.4	2.1	2.1	2.3	2.3	2.1	2.0	1.9
	서	W	2.3	2.5	2.6	2.7	2.5	2.3	2.1	2.2	2.3	2.2	2.2	2.1
	서북서	WNW	2.5	2.4	2.5	2.4	2.2	1.9	1.9	2.0	2.1	2.3	2.3	2.3
	북서	NW	2.1	2.2	2.3	2.3	2.0	1.7	1.6	1.7	1.9	2.1	2.2	2.2
	북북서	NNW	1.8	2.1	2.4	2.1	1.7	1.7	1.4	1.5	1.8	1.9	2.0	2.0
	북	N	1.4	1.5	1.6	1.6	1.7	1.5	1.4	1.3	1.5	1.5	1.5	1.5
최 대 속 도 (m/s)	북북동	NNE	3.1	3.9	3.4	4.0	3.0	3.1	3.1	3.1	3.7	3.2	3.1	2.9
	북동	NE	2.3	2.0	2.9	2.9	2.7	2.5	2.6	3.0	3.3	2.7	2.3	2.1
	동북동	ENE	2.5	2.3	3.1	3.2	2.7	2.7	3.2	3.3	3.6	2.9	2.6	2.0
	동	E	2.1	2.2	2.7	2.8	2.7	2.7	3.1	3.0	3.0	2.5	2.3	2.1
	동남동	ESE	2.1	2.1	2.6	2.7	3.0	2.5	2.9	3.7	3.0	2.3	2.6	2.3
	남동	SE	2.5	2.7	3.0	3.4	3.4	3.2	3.4	3.7	3.2	2.9	3.2	2.8
	남남동	SSE	2.6	3.0	3.5	3.5	3.7	3.3	3.3	3.8	3.4	3.1	3.4	3.1
	남	S	2.8	3.2	3.9	4.1	3.9	3.9	4.4	4.5	3.9	3.0	3.0	2.9
	남남서	SSW	2.6	3.4	4.0	4.3	4.3	3.6	4.7	4.5	4.0	3.5	3.4	2.7
	남서	SW	3.3	4.0	4.7	5.2	4.7	4.1	5.0	5.0	3.9	3.8	3.6	3.2
	서남서	WSW	3.7	4.4	5.2	5.6	5.1	4.2	4.1	5.0	4.5	3.8	4.0	3.3
	서	W	4.5	5.2	5.9	5.5	5.0	4.2	4.2	4.1	4.2	4.3	4.8	4.5
	서북서	WNW	5.4	5.2	5.7	5.2	4.5	3.5	3.7	3.8	4.3	5.2	5.3	5.3
	북서	NW	4.8	5.1	5.2	5.0	4.0	3.1	3.0	3.6	3.9	4.6	4.8	5.2
	북북서	NNW	4.4	5.2	5.4	4.6	3.3	3.2	2.8	3.2	4.1	4.4	5.2	4.8
	북	N	3.5	3.2	3.4	3.8	3.3	2.9	2.6	3.0	3.4	3.7	3.4	3.4

월별평년값  
MONTHLY NORMALS

516 안성 Ansung

요소 Element		월 Month	1	2	3	4	5	6	7	8	9	10	11	12
			JAN.	FEB.	MAR.	APR.	MAY	JUN.	JUL.	AUG.	SEP.	OCT.	NOV.	DEC.
평균 풍향 빈도 (%) Percentage Frequency for Wind Directions	정온	CALM	39.8	34.4	27.9	27.1	29.8	27.1	36.7	34.8	39.6	44.2	42.2	42.6
	북북동	NNE	2.0	1.8	1.9	1.6	2.7	2.6	2.4	3.7	5.0	3.2	2.5	1.6
	북동	NE	1.3	1.4	1.7	1.4	1.7	1.9	1.5	2.9	3.4	2.9	2.1	1.0
	동북동	ENE	2.7	2.8	2.6	3.4	2.7	3.7	3.6	5.6	5.9	3.8	3.2	1.9
	동	E	3.1	4.0	3.9	6.1	5.0	6.6	8.0	10.5	10.9	7.2	4.7	2.6
	동남동	ESE	2.2	3.3	2.9	4.5	4.6	5.5	6.3	7.2	6.4	4.1	3.3	2.7
	남동	SE	2.6	3.1	2.6	3.5	3.1	3.6	3.6	4.1	3.9	3.4	3.1	3.1
	남남동	SSE	0.9	1.2	1.3	1.5	1.2	1.2	1.2	1.1	0.7	0.6	0.8	0.9
	남	S	0.5	0.7	1.0	1.5	1.3	1.4	1.2	1.0	0.5	0.5	0.6	0.6
	남남서	SSW	1.2	1.3	1.8	2.3	2.1	1.9	1.8	1.7	0.8	1.0	1.2	1.3
	남서	SW	3.9	4.9	5.2	5.5	5.2	4.9	5.0	3.9	2.0	2.2	3.0	3.5
	서남서	WSW	8.2	10.5	12.9	11.4	10.8	9.7	9.2	6.4	4.2	4.6	6.3	7.4
	서	W	12.9	13.8	16.9	15.1	11.6	9.1	8.1	5.5	4.2	6.4	8.9	11.4
	서북서	WNW	10.3	9.6	9.8	7.6	8.5	6.6	4.2	3.5	3.3	7.0	9.0	10.0
	북서	NW	4.9	4.0	4.2	3.7	4.4	4.5	2.8	3.4	3.7	5.1	5.3	6.0
	북북서	NNW	2.0	1.9	1.9	1.8	2.1	2.9	1.8	2.1	2.9	2.3	2.4	2.2
북	N	1.6	1.2	1.5	2.1	3.2	3.3	2.6	2.7	2.7	1.6	1.5	1.0	
평균 풍속 (m/s) Mean Wind Speed for Wind Directions	북북동	NNE	1.0	1.0	1.0	1.1	1.1	1.0	1.1	1.2	1.2	1.1	0.9	0.9
	북동	NE	1.0	1.1	1.1	1.2	1.1	1.2	1.2	1.2	1.2	1.2	1.0	0.9
	동북동	ENE	1.2	1.3	1.4	1.5	1.5	1.3	1.4	1.4	1.5	1.4	1.2	1.0
	동	E	1.3	1.5	1.6	1.8	1.7	1.7	1.7	1.7	1.7	1.6	1.4	1.3
	동남동	ESE	1.4	1.2	1.4	1.6	1.4	1.6	1.6	1.5	1.5	1.3	1.3	1.0
	남동	SE	0.9	1.0	1.1	1.3	1.2	1.3	1.2	1.2	1.2	1.0	1.0	0.9
	남남동	SSE	0.9	0.8	1.0	1.1	1.0	1.1	1.0	1.1	1.0	0.9	0.8	0.8
	남	S	0.8	0.9	1.0	1.1	1.2	1.1	1.0	1.2	1.1	0.9	0.9	0.9
	남남서	SSW	0.9	1.1	1.1	1.3	1.1	1.0	1.3	1.1	1.2	1.0	1.1	0.9
	남서	SW	1.2	1.4	1.5	1.6	1.5	1.3	1.3	1.3	1.2	1.2	1.3	1.2
	서남서	WSW	1.6	1.7	1.9	1.9	1.7	1.5	1.5	1.5	1.3	1.4	1.5	1.5
	서	W	1.9	2.1	2.3	2.3	2.0	1.7	1.7	1.5	1.5	1.6	1.7	1.8
	서북서	WNW	2.1	2.1	2.3	2.2	2.0	1.7	1.6	1.5	1.5	1.8	1.8	2.0
	북서	NW	1.6	1.6	1.6	1.6	1.5	1.4	1.2	1.3	1.3	1.5	1.6	1.7
	북북서	NNW	1.2	1.3	1.2	1.1	1.1	1.1	1.1	1.0	1.1	1.1	1.1	1.2
	북	N	0.9	0.9	1.0	1.1	1.0	1.0	0.9	1.0	1.1	0.9	0.8	0.8
최대 평균 풍속 (m/s) Maximum Wind Speed for Wind Directions	북북동	NNE	1.8	1.7	2.2	2.4	2.6	2.1	2.2	3.1	3.1	2.9	1.8	1.6
	북동	NE	1.8	1.9	2.0	2.4	2.3	2.3	2.4	2.4	2.9	2.4	2.0	1.4
	동북동	ENE	2.4	2.8	2.9	3.4	3.1	2.7	3.2	3.1	3.4	3.2	2.7	2.0
	동	E	3.0	3.6	3.6	4.5	4.1	3.8	4.2	4.4	4.1	3.6	3.3	2.6
	동남동	ESE	2.4	3.0	3.0	4.0	3.7	4.0	3.8	4.1	3.6	2.9	3.1	2.2
	남동	SE	1.7	2.2	2.3	3.1	3.1	3.1	3.1	3.0	3.2	2.2	1.9	1.5
	남남동	SSE	1.2	1.2	1.6	2.3	1.9	1.8	1.8	2.3	1.7	1.4	1.1	1.2
	남	S	1.0	1.5	1.5	2.1	1.9	1.9	2.0	2.1	1.5	1.3	1.5	1.4
	남남서	SSW	1.5	1.9	2.3	2.8	2.2	2.0	2.6	2.5	2.4	1.7	2.0	1.6
	남서	SW	2.6	3.2	3.8	4.4	3.4	2.9	3.2	2.9	2.8	2.5	3.1	2.5
	서남서	WSW	3.7	4.2	4.9	5.4	4.5	3.4	4.4	3.4	3.2	3.2	3.3	3.5
	서	W	5.0	5.1	5.9	5.9	5.2	4.0	3.7	3.6	3.6	4.1	4.4	4.8
	서북서	WNW	5.3	5.0	5.7	5.2	4.9	3.9	3.3	3.5	3.5	4.6	4.7	5.2
	북서	NW	4.2	4.1	4.3	3.7	3.6	3.2	2.8	3.1	3.3	4.2	4.3	4.6
	북북서	NNW	2.9	3.2	2.7	2.7	2.4	2.4	2.0	2.3	2.5	2.8	2.6	2.7
	북	N	1.5	1.5	1.9	1.9	1.9	1.9	1.9	1.7	2.0	2.4	1.7	1.4

월별평년값  
MONTHLY NORMALS

517 간성 Gansung

요소 Element		월 Month	1	2	3	4	5	6	7	8	9	10	11	12
			JAN.	FEB.	MAR.	APR.	MAY	JUN.	JUL.	AUG.	SEP.	OCT.	NOV.	DEC.
평균 방향 빈도 (%) Percentage Frequency for Wind Directions	정온	CALM	11.9	14.1	13.9	14.5	18.0	24.0	25.5	25.3	17.4	17.6	14.1	12.3
	북북동	NNE	2.8	3.4	4.4	4.7	4.8	4.1	3.6	3.5	3.5	2.9	2.7	2.4
	북동	NE	2.3	3.6	4.6	5.0	5.6	6.7	5.6	4.8	4.7	3.6	3.0	2.0
	동북동	ENE	2.0	3.5	4.3	5.1	6.5	9.4	7.6	6.4	5.7	3.8	3.1	1.8
	동	E	1.5	2.7	3.7	4.6	6.5	8.0	6.8	6.1	5.0	3.3	2.3	1.3
	동남동	ESE	1.0	1.6	2.6	3.9	4.7	6.3	5.9	4.4	4.1	2.6	1.6	1.0
	남동	SE	0.8	1.5	2.3	3.8	4.4	5.2	4.7	3.5	3.0	2.3	1.1	0.9
	남남동	SSE	0.9	1.2	1.8	3.4	3.0	3.2	2.8	2.6	1.9	1.4	1.1	1.0
	남	S	1.3	1.5	2.3	2.2	2.2	1.9	2.3	2.3	1.3	1.3	1.3	1.1
	남남서	SSW	2.9	3.1	3.6	3.4	3.4	2.0	3.1	2.8	1.8	2.3	2.7	2.8
	남서	SW	7.0	7.3	6.9	6.7	6.2	3.6	5.0	4.7	4.7	6.2	6.7	6.9
	서남서	WSW	21.6	18.4	16.3	14.9	12.2	7.0	6.7	7.5	8.9	11.3	14.5	20.6
	서	W	21.9	18.2	14.0	11.2	8.9	7.0	7.8	10.8	14.3	17.6	18.8	21.7
	서북서	WNW	10.9	9.5	8.5	6.3	4.9	4.6	4.9	7.1	9.9	12.4	13.6	12.2
	북서	NW	4.4	3.7	3.7	3.3	2.6	2.2	3.0	3.5	4.7	5.2	7.6	6.0
	북북서	NNW	3.2	3.0	3.2	2.9	2.4	1.8	2.0	1.8	3.2	4.0	3.0	3.0
북	N	3.4	3.7	4.0	4.1	3.7	3.2	2.8	2.8	2.5	2.3	2.8	3.0	
평균 풍속 (m/s) Mean Wind Speed for Wind Directions	북북동	NNE	1.7	2.0	2.0	1.9	1.7	1.4	1.3	1.4	1.7	1.8	1.7	1.6
	북동	NE	1.8	2.1	2.2	2.1	1.8	1.7	1.6	1.7	1.9	1.9	1.9	1.7
	동북동	ENE	1.8	1.9	2.1	2.2	2.0	1.8	1.6	1.7	2.0	2.1	2.0	1.6
	동	E	1.8	2.0	2.2	2.3	2.0	1.9	1.7	1.7	1.9	2.0	2.0	1.6
	동남동	ESE	1.6	1.9	2.1	2.3	2.0	1.8	1.6	1.6	1.8	1.9	1.6	1.4
	남동	SE	1.5	1.8	2.2	2.5	2.0	1.8	1.6	1.6	1.7	2.0	1.8	1.4
	남남동	SSE	1.5	1.6	1.8	2.1	1.9	1.6	1.5	1.5	1.7	1.9	1.6	1.4
	남	S	1.6	1.4	1.7	1.9	1.8	1.4	1.5	1.4	1.3	1.5	1.6	1.4
	남남서	SSW	1.7	1.8	2.0	2.1	1.8	1.3	1.5	1.6	1.3	1.6	1.7	1.8
	남서	SW	2.0	2.1	2.0	2.2	2.0	1.4	1.8	1.6	1.3	1.6	1.8	1.9
	서남서	WSW	2.5	2.1	2.2	2.3	1.9	1.4	1.6	1.4	1.4	1.7	2.0	2.3
	서	W	2.4	2.1	2.0	2.0	1.8	1.5	1.4	1.4	1.4	1.8	2.0	2.4
	서북서	WNW	1.9	1.8	1.6	1.6	1.5	1.2	1.2	1.2	1.3	1.6	1.7	2.0
	북서	NW	1.6	1.6	1.5	1.5	1.3	1.0	1.0	1.0	1.2	1.4	1.6	1.8
	북북서	NNW	1.7	1.5	1.6	1.5	1.2	1.0	1.0	1.0	1.2	1.4	1.4	1.6
	북	N	1.7	1.7	1.8	1.7	1.5	1.2	1.2	1.2	1.4	1.6	1.5	1.5
최대 평균 풍속 (m/s) Maximum Wind Speed for Wind Directions	북북동	NNE	3.2	3.9	4.0	4.2	3.8	3.2	2.9	3.1	3.6	3.7	3.3	2.9
	북동	NE	3.2	3.8	4.3	4.4	3.9	3.9	3.3	4.0	4.0	3.9	3.8	3.3
	동북동	ENE	3.1	3.7	4.1	4.3	4.1	4.1	3.7	3.8	4.1	4.6	4.6	3.1
	동	E	3.4	3.7	4.0	4.2	3.9	3.8	3.7	3.4	3.8	3.9	4.1	2.7
	동남동	ESE	2.8	3.4	4.0	4.3	4.0	3.6	3.4	3.3	3.3	3.3	2.9	2.5
	남동	SE	2.4	3.3	4.0	4.9	4.1	3.6	3.2	3.4	3.5	3.4	3.2	2.3
	남남동	SSE	2.6	2.8	3.6	4.4	3.8	3.4	3.3	3.5	3.2	3.2	2.9	2.2
	남	S	3.4	2.7	3.8	4.2	4.0	2.9	3.2	3.2	2.5	2.9	3.0	2.6
	남남서	SSW	4.1	4.1	5.1	4.7	4.6	3.0	4.1	3.9	3.1	3.7	3.9	3.7
	남서	SW	5.6	5.5	5.8	6.4	6.3	4.1	4.7	4.6	3.4	4.5	5.0	4.8
	서남서	WSW	7.3	7.0	6.9	7.6	6.1	4.2	4.3	4.4	4.3	5.2	6.2	6.7
	서	W	7.0	6.5	6.3	6.0	5.5	4.2	3.7	3.9	4.4	5.4	6.1	6.8
	서북서	WNW	5.0	4.5	4.9	4.6	4.5	3.1	3.0	3.5	3.4	4.7	5.5	5.2
	북서	NW	3.6	4.0	4.1	3.8	3.2	2.2	2.3	2.4	3.0	3.9	4.4	4.3
	북북서	NNW	3.5	3.4	3.7	3.3	3.0	2.3	2.2	2.3	2.8	3.1	3.2	3.3
	북	N	3.2	3.6	4.0	3.9	3.7	3.1	2.6	2.8	3.0	3.3	3.1	3.0



월별평년값  
MONTHLY NORMALS

526 평창 Pyeongchang

요소 Element		월 Month	1	2	3	4	5	6	7	8	9	10	11	12
			JAN.	FEB.	MAR.	APR.	MAY	JUN.	JUL.	AUG.	SEP.	OCT.	NOV.	DEC.
평균 풍향 빈도 (%) Percentage Frequency for Wind Directions	정온	CALM	37.4	34.3	28.6	24.8	24.1	24.2	32.2	31.5	28.0	34.2	37.9	38.7
	북북동	NNE	3.0	2.9	3.3	4.1	4.1	5.4	4.0	5.5	7.4	4.7	3.8	3.0
	북동	NE	2.8	2.9	3.1	3.8	3.3	4.7	3.4	4.0	6.2	4.2	2.7	2.5
	동북동	ENE	2.0	2.1	2.2	3.2	2.9	3.6	2.9	3.2	4.2	3.2	2.5	2.0
	동	E	2.3	2.4	2.7	3.1	2.6	3.3	2.6	2.7	2.9	2.5	2.1	2.3
	동남동	ESE	3.1	3.1	2.9	3.4	3.2	3.1	2.5	3.0	2.5	2.3	2.5	2.2
	남동	SE	3.4	3.1	3.6	3.9	3.5	3.4	3.5	3.2	3.2	3.0	3.0	2.7
	남남동	SSE	3.8	3.8	4.3	4.8	5.4	4.2	4.6	3.6	3.1	3.5	3.7	3.5
	남	S	4.6	5.2	6.0	6.5	6.9	5.2	6.3	4.9	4.2	4.6	5.0	4.7
	남남서	SSW	6.0	6.4	7.6	8.3	9.5	7.5	9.0	6.7	5.3	6.4	6.4	5.9
	남서	SW	5.3	5.7	6.0	6.5	6.9	6.2	5.9	5.3	4.9	5.1	4.9	5.4
	서남서	WSW	5.2	5.1	5.9	6.3	6.3	5.3	4.6	4.2	4.2	5.1	4.6	5.4
	서	W	4.4	4.7	5.5	5.0	5.1	4.5	4.0	4.1	3.9	4.8	4.7	5.0
	서북서	WNW	4.0	4.1	4.7	4.1	3.9	3.6	3.4	3.7	3.6	3.8	4.0	3.9
	북서	NW	4.3	4.6	4.5	3.6	3.2	3.9	2.8	3.7	4.0	3.5	3.4	4.0
	북북서	NNW	4.5	5.4	4.6	4.3	4.2	5.5	3.7	4.5	5.2	4.3	4.2	4.8
북	N	4.1	4.4	4.6	4.2	4.8	6.5	4.6	6.3	7.4	5.0	4.5	4.2	
평균 풍속 (m/s) Mean Wind Speed for Wind Directions	북북동	NNE	1.2	1.2	1.3	1.3	1.2	1.2	1.1	1.1	1.2	1.2	1.2	1.3
	북동	NE	1.0	1.0	1.2	1.3	1.2	1.0	1.0	1.0	1.1	1.1	1.0	1.0
	동북동	ENE	1.0	1.0	1.2	1.2	1.1	1.1	1.0	1.1	1.1	1.0	1.0	1.0
	동	E	1.0	1.1	1.3	1.4	1.2	1.3	1.2	1.3	1.3	1.1	1.1	1.0
	동남동	ESE	1.1	1.2	1.3	1.5	1.3	1.4	1.3	1.4	1.5	1.2	1.1	1.0
	남동	SE	1.1	1.3	1.4	1.6	1.4	1.4	1.3	1.3	1.3	1.2	1.1	1.0
	남남동	SSE	1.3	1.4	1.7	1.8	1.7	1.4	1.4	1.3	1.3	1.3	1.3	1.2
	남	S	1.5	1.7	2.0	2.2	1.9	1.6	1.5	1.5	1.5	1.6	1.5	1.5
	남남서	SSW	1.6	1.7	2.2	2.3	2.0	1.7	1.6	1.6	1.5	1.7	1.6	1.5
	남서	SW	1.4	1.5	1.9	2.0	1.7	1.4	1.4	1.3	1.4	1.5	1.5	1.4
	서남서	WSW	1.4	1.4	1.6	1.8	1.6	1.3	1.2	1.1	1.2	1.3	1.4	1.3
	서	W	1.3	1.4	1.6	1.6	1.4	1.2	1.0	1.0	1.1	1.3	1.4	1.3
	서북서	WNW	1.4	1.5	1.7	1.6	1.5	1.2	1.0	1.0	1.1	1.2	1.4	1.5
	북서	NW	1.8	1.7	1.8	1.7	1.6	1.3	1.0	1.0	1.1	1.4	1.7	1.6
	북북서	NNW	1.9	2.0	1.9	1.8	1.7	1.4	1.2	1.1	1.3	1.6	1.6	1.9
	북	N	1.7	1.6	1.7	1.6	1.5	1.3	1.2	1.2	1.3	1.4	1.6	1.6
최대 평균 풍속 (m/s) Maximum Wind Speed for Wind Directions	북북동	NNE	2.6	2.4	3.2	3.3	3.1	2.8	2.6	2.8	3.2	2.8	2.8	2.6
	북동	NE	2.0	2.1	2.8	3.1	2.6	2.4	2.4	2.4	2.8	2.5	2.0	2.1
	동북동	ENE	1.9	2.1	2.5	3.4	2.9	2.9	2.2	2.5	2.6	2.3	2.1	2.0
	동	E	2.0	2.1	3.0	3.6	3.2	3.3	2.7	3.3	5.1	2.7	2.4	1.9
	동남동	ESE	2.4	2.8	3.3	3.7	3.7	3.8	3.0	3.6	4.2	3.3	2.8	2.0
	남동	SE	2.5	2.6	3.3	3.8	3.4	3.3	3.0	3.4	3.0	2.6	2.5	2.3
	남남동	SSE	2.8	3.2	3.7	3.9	3.8	2.8	3.2	3.4	2.8	2.7	2.8	2.6
	남	S	3.6	3.9	4.7	4.9	4.5	3.5	3.6	3.3	3.3	3.7	3.6	3.5
	남남서	SSW	4.4	4.2	5.0	5.4	5.1	3.8	3.8	3.6	3.4	4.2	4.4	3.7
	남서	SW	4.0	4.0	5.0	5.3	4.7	3.4	3.0	3.0	3.0	3.4	4.3	3.9
	서남서	WSW	4.4	3.8	4.5	4.9	4.7	3.1	2.7	2.6	2.7	3.6	4.3	4.1
	서	W	4.2	3.7	4.7	4.6	4.1	2.8	2.3	2.4	2.6	3.5	4.1	3.8
	서북서	WNW	3.7	3.9	4.3	4.5	4.0	3.1	2.4	2.7	2.8	3.4	3.9	4.0
	북서	NW	4.0	4.0	4.4	4.3	4.0	3.2	2.2	2.5	2.8	3.8	3.9	4.1
	북북서	NNW	4.4	4.3	4.4	4.6	4.3	3.8	3.1	3.1	4.6	4.2	3.9	4.5
	북	N	3.7	3.4	4.1	4.0	3.7	3.8	3.1	3.1	3.6	3.7	3.7	3.8

월별평년값  
MONTHLY NORMALS

532 의정부 Uijeongbu

요소 Element		월 Month	1	2	3	4	5	6	7	8	9	10	11	12
			JAN.	FEB.	MAR.	APR.	MAY	JUN.	JUL.	AUG.	SEP.	OCT.	NOV.	DEC.
평균 풍향 빈도 (%) Percentage Frequency for Wind Directions	정온	CALM	33.0	27.5	21.9	24.6	25.5	27.0	29.4	29.5	37.4	40.0	37.6	32.8
	북북동	NNE	2.8	2.7	2.4	2.3	2.1	2.4	2.2	2.9	3.3	2.4	2.4	2.1
	북동	NE	1.4	1.5	1.5	2.1	1.9	2.0	2.0	2.2	2.7	1.7	1.6	1.3
	동북동	ENE	0.9	1.1	1.1	1.6	1.4	1.7	1.6	2.1	2.2	1.2	1.0	0.8
	동	E	1.1	1.5	1.5	1.9	1.6	2.1	1.9	2.5	2.0	1.3	1.3	1.0
	동남동	ESE	1.9	2.2	2.9	3.4	3.5	3.7	4.2	4.5	4.0	2.5	3.0	2.1
	남동	SE	3.0	3.2	3.8	5.2	5.1	5.1	5.8	5.8	4.9	3.5	3.9	3.8
	남남동	SSE	3.1	3.5	4.2	5.6	5.7	5.7	6.5	6.2	5.2	4.0	4.1	3.6
	남	S	1.8	2.2	3.0	3.9	3.9	4.1	6.1	5.7	4.1	3.0	3.1	2.2
	남남서	SSW	1.3	1.6	2.5	3.2	3.1	2.7	4.7	3.5	1.9	1.6	1.6	1.2
	남서	SW	1.6	2.3	3.3	4.6	4.4	3.1	4.7	3.4	2.1	2.5	1.7	1.6
	서남서	WSW	2.9	3.7	5.4	6.3	6.9	4.8	5.4	4.5	3.3	3.7	2.9	2.5
	서	W	6.4	7.4	9.0	10.6	11.3	9.3	8.4	6.6	6.0	6.9	5.9	5.7
	서북서	WNW	11.4	12.0	11.9	10.2	10.7	10.3	8.2	6.6	7.6	9.3	9.8	11.7
	북서	NW	12.2	12.2	11.3	7.5	6.7	6.4	4.5	4.6	6.1	7.6	9.8	12.7
	북북서	NNW	7.6	7.3	7.1	4.3	3.6	3.7	2.4	3.3	4.2	5.3	6.3	7.2
북	N	4.1	4.4	3.8	2.7	2.6	2.4	2.1	2.4	3.1	3.5	4.0	4.1	
평균 풍속 (m/s) Mean Wind Speed for Wind Directions	북북동	NNE	1.1	1.1	1.3	1.3	1.2	1.2	1.0	1.0	1.2	1.1	1.1	1.1
	북동	NE	1.0	1.1	1.2	1.3	1.2	1.2	1.2	1.2	1.2	1.1	1.1	0.9
	동북동	ENE	1.0	1.1	1.2	1.4	1.3	1.2	1.3	1.3	1.3	1.2	1.1	1.0
	동	E	1.1	1.2	1.3	1.3	1.3	1.3	1.3	1.3	1.4	1.2	1.1	1.0
	동남동	ESE	1.2	1.3	1.3	1.5	1.5	1.4	1.4	1.5	1.5	1.4	1.4	1.3
	남동	SE	1.2	1.4	1.4	1.5	1.4	1.3	1.3	1.4	1.4	1.3	1.3	1.2
	남남동	SSE	1.2	1.3	1.4	1.5	1.4	1.3	1.3	1.3	1.3	1.2	1.2	1.2
	남	S	1.1	1.2	1.5	1.5	1.4	1.3	1.3	1.2	1.3	1.1	1.2	1.1
	남남서	SSW	1.1	1.4	1.6	1.6	1.4	1.2	1.2	1.2	1.3	1.2	1.1	1.1
	남서	SW	1.2	1.4	1.7	1.7	1.6	1.3	1.2	1.2	1.1	1.2	1.2	1.1
	서남서	WSW	1.3	1.4	1.6	1.8	1.6	1.4	1.3	1.2	1.2	1.2	1.2	1.2
	서	W	1.3	1.5	1.7	1.8	1.7	1.5	1.3	1.3	1.2	1.3	1.3	1.2
	서북서	WNW	1.3	1.4	1.5	1.6	1.4	1.4	1.2	1.2	1.2	1.2	1.3	1.3
	북서	NW	1.3	1.4	1.6	1.5	1.4	1.3	1.2	1.1	1.1	1.2	1.3	1.4
	북북서	NNW	1.4	1.5	1.5	1.5	1.3	1.3	1.1	1.1	1.2	1.2	1.4	1.4
	북	N	1.2	1.4	1.5	1.4	1.3	1.2	1.0	1.1	1.1	1.2	1.3	1.2
최대 평균 풍속 (m/s) Maximum Wind Speed for Wind Directions	북북동	NNE	2.1	2.2	2.6	2.6	2.6	2.3	2.0	2.2	2.4	2.2	2.0	2.0
	북동	NE	1.9	1.8	2.2	2.6	2.4	2.3	2.4	2.3	2.4	2.1	2.0	1.5
	동북동	ENE	1.7	1.8	2.1	2.7	2.4	2.4	2.4	2.8	2.7	2.3	1.9	1.6
	동	E	1.9	2.1	2.2	2.7	2.4	2.6	2.6	3.0	2.7	2.3	2.0	1.6
	동남동	ESE	2.2	2.5	2.7	3.2	2.9	2.9	3.0	3.2	2.9	2.7	2.6	2.3
	남동	SE	2.3	2.6	2.9	3.3	3.0	2.9	2.8	3.3	3.1	2.7	2.7	2.3
	남남동	SSE	2.3	2.7	3.1	3.2	3.1	2.8	2.9	3.1	2.9	2.7	2.8	2.2
	남	S	1.9	2.5	3.0	3.3	3.0	3.0	3.0	3.3	4.7	2.2	2.4	2.0
	남남서	SSW	2.0	2.4	3.2	3.3	3.0	2.6	2.9	3.1	3.8	2.1	2.1	1.8
	남서	SW	1.9	2.5	3.2	3.5	3.1	2.5	2.8	2.7	4.3	2.4	2.2	2.0
	서남서	WSW	2.4	2.7	3.4	3.5	3.5	2.8	2.8	2.7	4.4	2.7	2.6	2.3
	서	W	3.1	3.1	3.6	3.9	3.9	3.2	2.9	2.9	2.5	2.9	3.2	2.8
	서북서	WNW	3.4	3.6	3.9	3.8	3.4	3.1	2.8	2.6	2.7	3.0	3.4	3.5
	북서	NW	3.6	3.8	4.2	3.7	3.3	2.8	2.4	2.5	2.6	3.3	3.7	3.8
	북북서	NNW	3.4	3.7	3.9	3.4	2.8	2.6	2.2	2.3	2.8	3.0	3.4	3.4
	북	N	2.7	2.8	3.0	2.9	2.6	2.3	2.0	2.1	2.4	2.6	2.6	2.5

월별평년값  
MONTHLY NORMALS

536 황성 Hwoingseong

요소 Element		월 Month	1	2	3	4	5	6	7	8	9	10	11	12
			JAN.	FEB.	MAR.	APR.	MAY	JUN.	JUL.	AUG.	SEP.	OCT.	NOV.	DEC.
평균 방향 빈도 수 의 백 분 비 (%)	정온	CALM	35.6	27.1	20.5	17.9	21.9	25.0	34.7	33.7	31.0	30.2	31.1	35.0
	북북동	NNE	3.4	4.0	4.8	5.8	5.2	7.1	6.3	8.2	10.2	6.9	5.7	3.4
	북동	NE	8.7	9.9	9.3	8.5	7.4	7.8	6.4	7.6	10.6	10.8	9.2	8.0
	동북동	ENE	4.3	4.6	4.3	3.8	3.1	3.2	2.4	2.6	4.3	5.2	4.4	3.5
	동	E	1.5	1.2	1.6	1.5	1.2	1.5	1.3	1.6	1.6	1.3	1.4	1.6
	동남동	ESE	1.2	1.1	1.2	1.5	1.2	1.0	1.1	1.3	1.2	1.0	1.0	1.4
	남동	SE	1.2	1.4	1.5	1.8	1.7	1.2	1.1	1.1	1.1	1.3	1.3	1.6
	남남동	SSE	2.4	3.2	3.0	3.3	3.0	2.2	1.6	1.3	1.7	1.8	2.3	2.6
	남	S	4.4	4.8	4.7	4.9	4.1	3.8	2.3	2.0	2.3	3.5	4.0	3.9
	남남서	SSW	6.7	6.7	7.7	7.3	7.6	6.7	5.2	4.3	3.9	5.5	5.8	5.8
	남서	SW	8.7	9.5	11.7	12.3	12.6	9.9	9.5	7.4	5.4	6.7	7.5	8.8
	서남서	WSW	6.9	7.3	9.0	9.3	9.1	7.1	7.2	5.7	4.0	6.1	7.2	7.2
	서	W	3.0	3.9	3.9	3.7	3.7	3.4	3.2	3.0	2.5	3.3	3.5	4.2
	서북서	WNW	3.0	3.1	3.5	4.0	4.2	3.4	2.7	3.1	3.3	3.3	3.4	3.2
	북서	NW	2.2	2.6	3.1	4.0	4.4	4.1	3.0	3.7	3.9	3.4	3.1	2.5
	북북서	NNW	1.4	2.3	3.0	3.4	3.5	4.8	4.7	5.0	4.4	2.9	2.5	1.8
북	N	5.4	7.3	7.2	7.1	6.1	7.6	7.2	8.4	8.6	6.8	6.8	5.7	
평균 속 도 (m/s)	북북동	NNE	0.9	1.0	1.1	1.2	1.0	1.1	1.1	1.2	1.2	1.0	1.0	0.9
	북동	NE	1.0	1.0	1.2	1.2	1.0	1.1	1.2	1.1	1.2	1.0	1.0	1.0
	동북동	ENE	1.0	1.0	1.1	1.2	1.2	1.2	1.2	1.2	1.2	1.1	1.0	0.9
	동	E	0.9	1.1	1.0	1.2	1.1	1.2	1.3	1.2	1.1	1.1	0.9	0.9
	동남동	ESE	1.0	1.2	1.2	1.4	1.2	1.2	1.2	1.2	1.0	1.0	1.0	0.8
	남동	SE	1.0	1.2	1.3	1.4	1.3	1.2	1.2	1.1	1.1	1.0	1.0	1.0
	남남동	SSE	1.3	1.5	1.6	1.7	1.5	1.3	1.1	1.2	1.1	1.2	1.2	1.2
	남	S	1.5	1.7	1.8	1.8	1.6	1.4	1.3	1.3	1.3	1.4	1.4	1.4
	남남서	SSW	1.7	1.8	2.0	2.1	2.0	1.6	1.5	1.6	1.4	1.6	1.6	1.6
	남서	SW	1.8	1.9	2.2	2.4	2.1	1.7	1.7	1.5	1.4	1.7	1.7	1.7
	서남서	WSW	1.6	1.8	2.0	2.1	1.9	1.5	1.4	1.3	1.4	1.5	1.6	1.6
	서	W	1.6	1.6	1.6	1.6	1.4	1.1	1.1	1.0	1.1	1.2	1.4	1.4
	서북서	WNW	1.2	1.3	1.3	1.3	1.0	1.0	0.9	0.9	0.9	1.0	1.2	1.2
	북서	NW	1.0	1.0	1.0	1.1	0.9	0.9	0.9	0.9	1.0	0.9	0.9	0.9
	북북서	NNW	1.0	1.1	1.3	1.3	1.1	1.1	1.1	1.2	1.1	1.0	1.1	0.9
	북	N	1.0	1.2	1.3	1.4	1.2	1.2	1.2	1.2	1.3	1.1	1.1	0.9
최 대 속 도 (m/s)	북북동	NNE	2.1	2.5	3.2	3.6	3.0	3.3	3.1	3.4	3.6	3.2	2.6	2.1
	북동	NE	2.6	2.5	3.5	3.6	2.9	3.3	3.4	3.3	4.0	3.3	3.1	2.2
	동북동	ENE	2.3	2.2	2.8	3.2	2.7	3.0	3.0	2.7	3.1	2.9	2.3	2.0
	동	E	1.8	2.0	2.2	3.0	2.5	2.4	2.4	2.6	2.6	2.0	1.9	1.6
	동남동	ESE	1.7	2.0	2.2	2.7	2.3	2.0	1.8	2.1	1.9	1.6	1.5	1.4
	남동	SE	1.7	1.9	2.3	2.8	2.1	1.9	1.8	1.8	1.7	1.7	1.8	1.6
	남남동	SSE	2.6	2.9	3.0	3.2	2.8	2.3	1.8	2.2	1.9	2.3	2.3	2.4
	남	S	3.3	3.3	3.6	3.8	3.2	2.9	2.5	2.4	2.6	2.8	3.0	2.9
	남남서	SSW	3.8	3.9	4.4	4.8	4.5	3.6	3.7	3.6	3.2	3.5	3.9	3.4
	남서	SW	5.0	4.8	5.6	5.9	5.2	4.0	4.0	3.7	3.3	4.0	4.9	4.6
	서남서	WSW	4.8	4.7	5.3	5.5	5.1	3.4	3.0	3.0	3.0	4.1	4.8	4.5
	서	W	4.3	3.7	4.2	3.8	3.7	2.6	2.3	2.1	2.3	3.2	3.7	3.8
	서북서	WNW	3.0	3.1	3.2	3.2	2.5	2.1	2.0	2.1	2.1	2.3	2.9	2.9
	북서	NW	2.3	2.3	2.5	2.6	2.1	1.9	2.1	2.0	2.3	2.0	2.2	1.7
	북북서	NNW	2.1	2.6	3.1	3.3	2.9	2.9	2.6	2.9	3.1	2.6	2.6	2.1
	북	N	2.4	3.0	3.4	3.4	3.1	3.3	3.4	3.2	3.4	3.1	2.8	2.0

월별평년값  
MONTHLY NORMALS

540 고양 Goyang

요소 Element		월 Month	1	2	3	4	5	6	7	8	9	10	11	12
			JAN.	FEB.	MAR.	APR.	MAY	JUN.	JUL.	AUG.	SEP.	OCT.	NOV.	DEC.
평균 방향 빈도 수 의 백 분 비 (%)	정온	CALM	26.8	22.6	17.7	21.0	25.7	31.6	36.0	32.3	35.5	33.1	29.5	28.1
	북북동	NNE	4.3	4.4	3.9	3.7	3.0	3.4	3.4	4.9	6.5	4.6	4.0	4.5
	북동	NE	5.1	4.4	3.5	4.2	3.5	4.1	3.9	5.9	6.3	5.4	4.4	4.4
	동북동	ENE	3.3	3.4	2.8	3.6	3.4	3.5	3.2	4.4	4.7	4.8	3.5	3.5
	동	E	3.3	2.7	3.1	3.2	3.8	3.4	2.9	4.3	4.8	4.9	3.9	3.2
	동남동	ESE	1.5	2.0	2.8	2.8	3.1	3.0	2.3	3.0	2.7	2.6	2.5	2.2
	남동	SE	1.9	1.8	3.2	3.8	3.5	3.6	3.6	3.8	2.6	2.3	2.7	2.2
	남남동	SSE	1.9	2.3	3.2	4.1	4.5	3.9	4.9	4.8	3.0	2.6	3.0	2.4
	남	S	2.7	2.5	4.0	4.5	5.3	4.1	6.3	5.0	2.7	2.9	3.7	3.6
	남남서	SSW	2.2	3.5	4.9	5.9	5.7	4.3	6.6	4.3	2.5	2.8	3.5	3.0
	남서	SW	2.2	3.0	5.4	5.9	6.1	4.9	5.1	3.8	2.1	2.9	2.2	1.7
	서남서	WSW	2.6	4.4	6.3	7.9	7.4	5.6	4.7	3.9	2.9	3.6	2.8	2.3
	서	W	4.9	5.5	6.8	7.1	6.7	6.1	4.5	3.5	3.5	4.7	3.8	3.9
	서북서	WNW	6.1	6.2	6.5	5.4	5.5	5.5	3.0	3.2	3.9	4.0	4.8	5.8
	북서	NW	8.2	9.3	8.1	5.0	4.8	5.2	3.3	3.6	4.4	5.8	7.9	9.2
	북북서	NNW	10.9	10.6	8.4	4.1	4.2	4.1	3.0	3.9	4.8	6.4	9.4	10.7
북	N	8.5	7.7	5.9	4.2	4.0	4.0	3.5	5.5	7.2	6.8	8.4	9.4	
평균 방향 속 도 (m/s)	북북동	NNE	1.0	1.0	1.3	1.2	1.2	1.1	1.1	1.3	1.3	1.1	1.1	1.0
	북동	NE	1.0	1.0	1.1	1.2	1.1	1.1	1.2	1.3	1.2	1.2	1.1	1.0
	동북동	ENE	1.0	1.0	1.1	1.1	1.0	1.0	1.1	1.2	1.2	1.1	1.1	1.0
	동	E	1.1	1.2	1.3	1.2	1.2	1.1	1.1	1.2	1.3	1.3	1.2	1.1
	동남동	ESE	1.0	1.1	1.2	1.2	1.1	1.1	1.2	1.3	1.2	1.2	1.1	1.1
	남동	SE	1.2	1.2	1.3	1.4	1.4	1.2	1.3	1.4	1.3	1.3	1.2	1.2
	남남동	SSE	1.3	1.3	1.4	1.5	1.5	1.3	1.5	1.6	1.5	1.4	1.5	1.4
	남	S	1.5	1.6	1.7	1.8	1.6	1.4	1.6	1.7	1.5	1.7	1.7	1.5
	남남서	SSW	1.5	1.7	1.9	1.9	1.7	1.5	1.7	1.7	1.6	1.7	1.8	1.5
	남서	SW	1.5	1.8	2.2	2.1	1.9	1.5	1.7	1.6	1.5	1.5	1.7	1.5
	서남서	WSW	1.6	1.9	2.3	2.3	2.0	1.7	1.6	1.7	1.6	1.7	1.6	1.7
	서	W	1.8	2.0	2.3	2.4	2.0	1.7	1.6	1.7	1.6	1.7	1.6	1.8
	서북서	WNW	1.8	1.9	2.2	2.1	1.8	1.6	1.4	1.5	1.6	1.6	1.7	1.8
	북서	NW	1.9	1.9	2.1	1.9	1.8	1.6	1.3	1.6	1.6	1.7	1.8	1.9
	북북서	NNW	1.8	1.8	1.9	1.7	1.5	1.4	1.2	1.4	1.5	1.6	1.7	1.7
	북	N	1.2	1.3	1.4	1.4	1.3	1.2	1.1	1.2	1.3	1.3	1.3	1.3
최 대 속 도 (m/s)	북북동	NNE	2.4	2.7	3.1	3.3	2.8	2.5	2.6	3.1	3.1	2.7	2.5	2.1
	북동	NE	2.1	2.4	2.5	3.0	2.6	2.4	2.7	2.9	2.7	2.6	2.2	1.9
	동북동	ENE	1.9	2.0	2.1	2.5	2.1	2.4	2.3	2.7	2.4	2.3	2.3	1.8
	동	E	2.0	2.4	2.4	2.7	2.5	2.2	2.5	2.7	2.6	2.7	2.3	1.8
	동남동	ESE	1.8	1.9	2.4	2.5	2.3	2.2	2.3	2.5	2.5	2.3	2.0	1.8
	남동	SE	2.0	2.4	2.5	3.0	3.2	2.7	3.2	3.2	2.5	2.5	2.4	2.4
	남남동	SSE	2.3	2.5	3.1	3.5	3.5	3.2	3.7	3.6	3.0	3.1	3.1	2.8
	남	S	2.9	3.3	3.9	4.1	3.6	3.8	4.1	4.3	3.1	3.5	3.3	3.2
	남남서	SSW	3.0	3.6	4.3	4.6	4.1	3.4	4.1	4.4	3.6	3.3	3.7	3.0
	남서	SW	2.9	3.8	4.9	5.3	4.4	3.6	3.9	3.7	3.0	3.2	3.3	2.6
	서남서	WSW	3.4	4.2	5.0	5.1	4.4	3.6	3.3	3.5	3.0	3.7	3.5	3.3
	서	W	4.2	4.5	5.2	5.1	4.2	3.3	3.4	3.3	3.2	3.7	3.9	3.9
	서북서	WNW	4.2	4.2	4.9	4.7	3.8	3.2	2.8	2.7	3.3	3.5	4.1	4.0
	북서	NW	4.6	4.9	5.3	4.4	3.9	3.3	2.9	3.0	3.6	4.3	4.5	4.8
	북북서	NNW	4.6	4.7	5.1	4.4	3.5	3.0	2.7	3.1	3.3	4.5	4.3	4.5
	북	N	3.2	3.4	3.7	3.5	3.0	2.7	2.4	3.1	3.2	3.6	3.2	3.2

월별평년값  
MONTHLY NORMALS

541 남양주 Nayangju

요소 Element		월 Month	1	2	3	4	5	6	7	8	9	10	11	12
			JAN.	FEB.	MAR.	APR.	MAY	JUN.	JUL.	AUG.	SEP.	OCT.	NOV.	DEC.
평균 방향 빈도 수 의 백 분 비 (%)	Percentage Frequency for Wind Directions	정온 CALM	38.1	32.4	26.4	26.3	28.5	30.7	32.4	35.1	40.4	42.1	37.2	34.6
		북북동 NNE	4.8	4.9	4.3	4.0	3.8	3.7	3.1	4.3	5.0	3.9	4.5	5.3
		북동 NE	3.9	4.1	4.1	4.3	3.3	3.5	2.5	3.1	4.4	3.3	3.4	3.8
		동북동 ENE	2.6	2.6	2.9	3.7	3.4	3.2	3.0	3.5	4.4	3.1	2.7	2.7
		동 E	2.0	1.9	2.3	2.9	2.6	3.3	6.8	4.0	4.0	2.8	2.4	1.5
		동남동 ESE	1.7	2.4	2.3	3.9	3.5	4.7	4.7	5.4	4.6	2.8	3.1	1.9
		남동 SE	4.4	5.3	5.5	6.0	7.2	7.6	8.1	8.6	6.6	5.7	6.0	5.3
		남남동 SSE	3.4	3.9	4.6	5.0	6.5	7.7	9.3	8.4	5.4	4.9	4.3	3.7
		남 S	1.5	2.4	3.0	3.6	4.0	4.5	4.1	3.9	2.6	2.7	2.3	1.6
		남남서 SSW	1.3	1.8	2.3	2.5	2.8	2.7	2.4	2.0	1.5	1.8	1.6	1.3
		남서 SW	2.0	3.2	4.8	5.6	6.0	4.1	5.4	3.2	1.8	2.3	2.3	1.9
		서남서 WSW	2.7	3.3	4.6	5.5	5.5	4.6	3.7	2.7	2.3	2.8	2.7	2.2
		서 W	4.9	6.6	7.7	8.8	7.2	6.6	5.0	4.1	4.0	4.7	5.1	4.4
		서북서 WNW	7.1	7.3	8.1	7.0	6.1	4.7	3.2	3.8	3.4	5.8	6.6	6.6
		북서 NW	7.3	7.2	6.7	3.8	3.4	3.1	2.3	2.4	3.0	4.3	6.2	7.0
		북북서 NNW	5.8	5.2	4.6	2.8	2.6	2.5	1.7	2.3	3.1	3.5	5.1	6.5
북 N	6.5	5.4	5.8	4.5	3.5	2.9	2.3	3.1	3.5	3.5	4.4	6.2		
평균 속 도 (m/s)	Mean Wind Speed for Wind Directions	북북동 NNE	1.2	1.3	1.4	1.2	1.3	1.2	1.1	1.2	1.2	1.2	1.2	1.1
		북동 NE	1.3	1.1	1.3	1.5	1.5	1.2	1.4	1.1	1.3	1.2	1.3	1.1
		동북동 ENE	1.2	1.2	1.4	1.6	1.5	1.3	1.4	1.4	1.4	1.2	1.4	1.1
		동 E	1.0	1.1	1.2	1.5	1.4	1.6	1.4	1.5	1.4	1.3	1.4	1.1
		동남동 ESE	1.0	1.1	1.3	1.5	1.5	1.4	1.3	1.4	1.4	1.3	1.2	1.0
		남동 SE	1.0	1.2	1.4	1.4	1.5	1.4	1.3	1.5	1.3	1.2	1.2	1.0
		남남동 SSE	1.1	1.3	1.4	1.7	1.5	1.4	1.5	1.5	1.3	1.3	1.2	1.1
		남 S	1.1	1.1	1.5	1.5	1.5	1.3	1.3	1.3	1.2	1.2	1.2	1.0
		남남서 SSW	1.1	1.3	1.6	1.7	1.5	1.3	1.2	1.3	1.2	1.1	1.2	1.0
		남서 SW	1.2	1.5	1.7	1.8	1.6	1.5	1.4	1.3	1.2	1.3	1.3	1.1
		서남서 WSW	1.2	1.6	2.0	2.2	1.7	1.5	1.4	1.2	1.3	1.3	1.5	1.3
		서 W	1.5	1.8	2.1	2.2	2.0	1.6	1.4	1.3	1.3	1.4	1.6	1.6
		서북서 WNW	1.9	2.0	2.5	2.3	1.9	1.6	1.3	1.3	1.1	1.6	1.8	1.8
		북서 NW	1.8	2.0	2.2	1.8	1.6	1.4	1.2	1.2	1.2	1.6	1.8	1.9
		북북서 NNW	1.6	1.7	2.0	1.6	1.5	1.3	1.1	1.2	1.3	1.5	1.6	1.7
		북 N	1.5	1.5	1.6	1.4	1.3	1.1	1.1	1.1	1.2	1.3	1.4	1.3
최 대 속 도 (m/s)	Maximum Wind Speed for Wind Directions	북북동 NNE	2.5	2.8	2.8	2.8	2.9	2.6	2.3	2.7	2.7	2.6	2.8	2.6
		북동 NE	2.6	2.7	3.2	3.2	3.0	2.6	2.8	2.5	3.1	3.0	2.7	2.0
		동북동 ENE	2.4	2.4	3.4	3.3	3.2	2.9	3.1	3.3	3.8	3.2	3.2	2.3
		동 E	2.1	2.2	2.6	3.7	2.8	3.4	3.1	3.8	3.6	3.3	3.5	1.8
		동남동 ESE	2.2	2.8	3.1	3.9	3.5	3.2	3.4	3.4	3.7	3.0	2.9	1.9
		남동 SE	2.4	2.7	3.4	3.8	3.6	3.7	3.5	4.1	3.5	3.1	3.4	2.4
		남남동 SSE	2.5	2.7	3.3	4.1	3.6	3.6	3.6	4.1	3.5	3.0	3.0	2.7
		남 S	2.0	2.1	2.9	3.1	3.0	3.0	2.9	2.7	2.5	2.5	2.2	1.9
		남남서 SSW	2.0	2.7	3.2	3.5	3.1	2.6	2.6	2.4	2.3	2.2	2.3	1.9
		남서 SW	2.5	2.9	3.6	4.2	3.7	3.1	3.4	2.8	2.7	2.5	2.7	2.2
		서남서 WSW	2.9	3.5	4.4	4.5	3.9	3.2	3.0	2.7	2.5	2.7	3.1	3.0
		서 W	4.3	4.5	5.2	5.3	4.6	3.7	3.3	3.2	2.9	3.8	4.2	4.6
		서북서 WNW	5.0	5.0	6.2	5.7	4.8	3.6	3.0	3.2	2.9	4.5	5.3	5.3
		북서 NW	4.8	5.0	5.7	4.7	3.9	3.2	2.7	2.7	2.9	4.0	5.0	4.7
		북북서 NNW	3.8	4.0	4.2	3.7	3.1	2.7	2.2	2.4	2.9	3.5	3.7	4.0
		북 N	3.5	3.5	3.5	3.2	2.7	2.5	2.1	2.3	2.5	2.8	3.5	3.1

월별평년값  
MONTHLY NORMALS

545 안산 Ansan

요소 Element		월 Month	1	2	3	4	5	6	7	8	9	10	11	12
			JAN.	FEB.	MAR.	APR.	MAY	JUN.	JUL.	AUG.	SEP.	OCT.	NOV.	DEC.
평균 방향 빈도 수 의 백 분 비 (%)	정온	CALM	29.7	25.3	21.8	22.2	25.3	28.3	27.1	31.8	34.8	32.8	28.1	27.0
	북북동	NNE	1.9	1.6	1.5	1.4	1.3	1.5	1.4	1.6	3.0	2.7	3.3	2.2
	북동	NE	1.2	1.2	1.7	2.0	1.8	1.2	1.4	1.4	2.6	2.0	1.4	1.5
	동북동	ENE	3.0	2.8	2.9	3.4	3.4	2.6	2.6	2.7	4.3	3.7	3.5	2.6
	동	E	8.0	8.0	7.4	8.5	6.8	6.6	9.0	10.2	10.0	10.1	10.6	9.1
	동남동	ESE	7.0	6.9	7.0	8.2	7.6	7.7	10.1	11.1	10.8	9.6	10.7	8.8
	남동	SE	2.5	2.5	2.5	3.0	3.3	4.0	4.5	5.0	4.5	3.9	3.6	3.3
	남남동	SSE	1.2	1.3	1.5	1.8	2.1	2.7	3.3	2.8	2.1	1.8	1.5	1.4
	남	S	0.7	0.8	1.3	1.7	2.1	2.4	3.1	2.6	1.6	1.0	1.1	0.9
	남남서	SSW	0.7	1.1	2.0	2.3	3.1	3.3	5.6	3.4	1.5	1.2	1.1	0.9
	남서	SW	1.2	1.6	2.8	4.1	5.4	4.7	6.4	4.5	1.8	1.4	1.5	1.0
	서남서	WSW	2.8	3.8	5.5	7.1	7.6	6.4	6.8	4.9	2.8	2.6	2.4	2.4
	서	W	9.0	13.0	15.2	14.4	14.0	14.1	9.6	8.9	7.3	8.6	6.6	6.4
	서북서	WNW	11.5	14.0	14.6	12.7	11.4	10.6	6.4	5.3	5.2	6.8	7.9	10.2
	북서	NW	11.7	10.0	8.1	4.1	2.6	2.0	1.3	1.5	2.8	5.9	9.2	12.4
	북북서	NNW	5.1	4.0	2.6	2.1	1.3	1.1	0.8	1.2	2.5	3.5	4.0	5.7
북	N	2.8	2.0	1.5	1.1	0.9	1.0	0.8	1.2	2.5	2.5	3.4	4.2	
평균 방향 속 도 (m/s)	북북동	NNE	1.1	1.1	1.3	1.4	1.3	1.2	1.4	1.4	1.4	1.4	1.3	1.1
	북동	NE	1.0	0.9	1.0	1.1	1.0	1.2	1.3	1.2	1.3	1.0	1.0	1.0
	동북동	ENE	1.0	1.0	1.0	1.2	1.1	1.3	1.4	1.5	1.3	1.0	1.2	0.9
	동	E	1.2	1.1	1.3	1.5	1.4	1.5	1.5	1.6	1.4	1.2	1.2	1.2
	동남동	ESE	1.2	1.3	1.4	1.5	1.5	1.6	1.5	1.5	1.4	1.2	1.3	1.2
	남동	SE	1.0	1.1	1.3	1.4	1.4	1.3	1.3	1.4	1.3	1.1	1.1	1.0
	남남동	SSE	1.0	1.1	1.6	1.5	1.4	1.4	1.3	1.5	1.3	1.2	1.3	1.3
	남	S	1.2	1.4	1.7	1.8	1.6	1.4	1.5	1.6	1.3	1.4	1.5	1.3
	남남서	SSW	1.4	1.5	1.9	2.3	1.9	1.5	1.7	1.7	1.5	1.6	1.7	1.3
	남서	SW	1.6	1.9	2.4	2.5	2.3	1.6	1.9	1.8	1.7	1.7	1.6	1.4
	서남서	WSW	2.0	2.4	2.8	3.0	2.5	2.0	2.0	2.1	2.0	2.1	2.3	1.9
	서	W	3.1	3.4	3.8	3.5	3.2	2.7	2.4	2.6	2.7	3.0	2.9	2.9
	서북서	WNW	3.0	3.2	3.7	3.6	3.2	2.8	2.4	2.5	2.6	2.8	3.0	3.0
	북서	NW	2.3	2.2	2.4	2.2	1.8	1.7	1.4	1.5	1.7	2.1	2.4	2.4
	북북서	NNW	1.6	1.7	1.7	1.6	1.4	1.3	1.2	1.3	1.4	1.6	1.7	1.6
	북	N	1.5	1.4	1.5	1.5	1.4	1.3	1.3	1.4	1.5	1.5	1.5	1.5
최 대 속 도 (m/s)	북북동	NNE	2.1	1.8	2.4	2.6	2.3	2.1	2.1	2.6	2.8	2.6	2.3	2.3
	북동	NE	1.8	1.5	2.0	2.6	2.1	2.2	2.4	2.5	2.9	2.4	1.7	1.7
	동북동	ENE	2.3	2.2	2.5	3.4	2.7	2.9	3.2	3.2	3.3	2.8	2.5	2.1
	동	E	2.9	3.2	3.9	4.6	3.9	3.9	4.0	4.6	4.2	3.5	3.5	3.0
	동남동	ESE	2.8	3.4	3.7	4.4	4.2	3.8	3.9	3.9	3.6	3.3	3.8	3.1
	남동	SE	1.9	2.2	2.6	3.1	2.8	2.9	3.1	3.5	2.8	2.2	2.5	2.1
	남남동	SSE	1.8	2.3	3.1	2.7	2.6	3.0	2.8	3.7	2.6	2.3	2.4	2.3
	남	S	1.9	2.4	3.4	3.4	3.1	2.9	3.1	3.6	2.7	2.6	2.7	2.2
	남남서	SSW	2.2	3.1	4.2	4.8	4.3	3.6	4.4	4.1	3.2	2.9	3.1	2.2
	남서	SW	2.9	4.0	5.2	5.8	5.3	3.7	4.7	4.4	3.6	3.3	3.3	2.5
	서남서	WSW	4.0	5.4	6.3	6.6	5.8	4.3	4.9	4.2	4.1	4.3	4.4	4.2
	서	W	7.2	7.5	8.9	8.4	7.1	5.7	5.2	5.3	5.5	6.6	6.9	6.7
	서북서	WNW	7.9	8.1	9.0	8.2	7.1	5.6	5.2	4.9	5.6	7.0	7.5	7.7
	북서	NW	6.6	6.1	6.6	5.3	4.0	3.2	2.8	3.0	4.0	5.4	6.3	6.6
	북북서	NNW	3.7	3.7	3.4	3.1	2.7	2.1	2.1	2.3	3.1	3.5	3.3	3.7
	북	N	2.9	2.8	2.7	2.5	2.6	2.3	2.2	2.8	3.1	3.1	3.1	3.2

월별평년값  
MONTHLY NORMALS

546 경기광주 Gyeonggigwangju

요소 Element		월 Month	1	2	3	4	5	6	7	8	9	10	11	12
			JAN.	FEB.	MAR.	APR.	MAY	JUN.	JUL.	AUG.	SEP.	OCT.	NOV.	DEC.
평균 방향 빈도 수 의 백 분 비 (%)	정온	CALM	27.4	26.0	23.0	20.5	18.5	17.3	18.5	21.0	18.4	24.2	26.4	27.5
	북북동	NNE	8.0	6.4	5.1	6.0	6.2	7.8	9.1	14.0	14.4	11.1	10.5	9.3
	북동	NE	8.5	8.0	6.6	7.1	7.4	8.7	8.9	11.0	15.5	13.7	10.9	10.1
	동북동	ENE	7.7	7.0	6.3	6.1	7.3	9.0	8.8	9.1	13.1	11.4	8.6	8.8
	동	E	3.7	3.6	3.6	3.9	4.4	6.2	5.2	5.2	6.5	6.6	5.1	4.0
	동남동	ESE	2.3	2.6	3.1	3.1	2.6	3.6	3.5	3.0	2.3	2.5	2.5	2.7
	남동	SE	2.4	2.8	3.9	4.1	3.8	4.3	4.2	3.4	2.1	2.4	2.7	2.9
	남남동	SSE	3.5	4.1	4.8	4.7	4.5	4.5	4.2	2.8	2.1	2.6	2.7	3.5
	남	S	4.5	5.3	5.9	5.8	5.8	5.0	4.8	3.2	2.1	3.0	4.0	3.8
	남남서	SSW	5.7	7.0	9.3	10.2	9.8	7.0	8.9	5.4	3.1	3.8	5.1	5.0
	남서	SW	6.6	7.0	9.1	9.2	9.4	8.0	8.8	5.8	2.6	3.6	4.7	5.0
	서남서	WSW	3.9	4.3	5.5	5.9	6.1	5.3	4.4	2.9	1.6	2.8	2.9	2.9
	서	W	3.0	3.6	3.8	3.7	4.3	4.0	2.5	2.0	1.4	2.3	2.4	2.6
	서북서	WNW	3.1	3.5	3.2	2.5	2.6	2.1	1.2	1.5	1.3	1.8	2.3	3.1
	북서	NW	2.5	2.8	2.3	2.3	2.2	2.0	1.4	1.4	2.0	1.8	2.0	2.4
	북북서	NNW	2.5	2.1	1.8	1.6	1.7	1.7	1.4	1.9	2.3	1.9	2.3	2.1
북	N	4.9	3.9	2.8	3.4	3.4	3.5	4.2	6.4	5.8	4.4	4.9	4.4	
평균 속 도 (m/s)	북북동	NNE	1.5	1.4	1.7	1.7	1.7	1.6	1.6	1.6	1.7	1.7	1.6	1.4
	북동	NE	1.4	1.5	1.6	1.7	1.7	1.6	1.7	1.7	1.7	1.6	1.6	1.5
	동북동	ENE	1.6	1.6	1.9	1.8	1.6	1.7	1.6	1.7	1.7	1.6	1.7	1.5
	동	E	1.3	1.5	1.7	1.7	1.6	1.5	1.5	1.6	1.7	1.5	1.6	1.3
	동남동	ESE	1.2	1.3	1.5	1.7	1.5	1.5	1.5	1.6	1.3	1.3	1.3	1.3
	남동	SE	1.3	1.4	1.7	1.9	1.7	1.7	1.6	1.7	1.4	1.4	1.5	1.5
	남남동	SSE	1.4	1.4	1.9	1.8	1.7	1.6	1.7	1.7	1.5	1.6	1.5	1.5
	남	S	1.5	1.7	2.0	2.0	1.9	1.7	1.7	1.7	1.5	1.6	1.7	1.5
	남남서	SSW	1.8	2.0	2.3	2.4	2.3	1.8	1.9	2.0	1.8	1.7	1.8	1.8
	남서	SW	2.0	2.1	2.4	2.5	2.2	1.9	1.9	2.0	1.7	1.8	2.1	2.0
	서남서	WSW	2.0	1.9	2.2	2.2	2.0	1.7	1.7	1.9	1.7	1.9	1.9	1.9
	서	W	1.8	2.0	2.0	2.0	1.8	1.7	1.7	1.5	1.6	1.8	1.9	1.8
	서북서	WNW	1.8	1.8	2.0	2.0	1.8	1.6	1.4	1.6	1.4	1.7	1.8	1.7
	북서	NW	1.5	1.8	1.9	1.6	1.7	1.4	1.4	1.6	1.4	1.7	1.8	1.6
	북북서	NNW	1.4	1.6	1.6	1.6	1.4	1.4	1.5	1.4	1.4	1.5	1.5	1.3
	북	N	1.5	1.4	1.5	1.6	1.4	1.5	1.4	1.5	1.5	1.5	1.5	1.4
최 대 속 도 (m/s)	북북동	NNE	3.3	3.0	3.7	4.0	3.9	3.5	4.0	4.3	4.0	4.0	3.4	3.5
	북동	NE	3.3	3.3	3.8	4.5	3.8	3.7	4.0	4.3	4.1	3.9	3.7	3.3
	동북동	ENE	3.6	3.7	4.5	4.8	4.2	3.9	4.0	4.1	4.5	4.1	4.1	3.6
	동	E	3.1	3.2	3.8	4.4	3.9	3.6	3.5	3.5	3.6	3.3	3.7	2.9
	동남동	ESE	2.6	2.6	3.4	3.8	3.4	3.3	3.4	3.4	2.6	2.9	3.1	2.8
	남동	SE	2.8	3.2	4.0	4.2	3.9	3.6	3.5	3.5	3.0	3.0	3.3	3.2
	남남동	SSE	3.0	3.3	4.4	4.6	3.8	3.6	3.7	3.5	3.3	3.0	3.4	3.3
	남	S	3.4	3.5	4.3	4.6	4.4	3.5	3.7	3.5	3.2	3.4	3.6	3.2
	남남서	SSW	4.1	4.4	5.3	5.5	5.1	4.0	4.5	4.3	4.1	3.8	4.2	4.0
	남서	SW	4.4	4.8	5.9	6.3	5.3	4.1	4.5	5.2	3.7	4.0	5.0	4.1
	서남서	WSW	4.1	4.1	4.8	5.1	4.5	3.7	3.5	4.1	3.1	3.9	4.0	3.5
	서	W	3.3	4.0	4.3	4.3	3.8	3.2	3.2	3.1	2.9	3.5	3.8	3.5
	서북서	WNW	3.6	3.6	3.9	3.9	3.5	2.9	2.5	3.0	2.7	3.2	3.7	3.6
	북서	NW	3.2	3.6	4.0	3.6	3.4	3.1	2.6	2.7	3.0	3.1	3.6	3.4
	북북서	NNW	2.8	3.2	3.2	3.2	3.0	2.6	2.8	2.7	3.0	2.9	3.2	2.8
	북	N	3.2	3.0	3.3	3.5	3.0	3.2	3.4	3.4	3.5	3.5	3.3	2.8

월별평년값  
MONTHLY NORMALS

548 여주 Yeosu

요소 Element		월 Month	1	2	3	4	5	6	7	8	9	10	11	12
			JAN.	FEB.	MAR.	APR.	MAY	JUN.	JUL.	AUG.	SEP.	OCT.	NOV.	DEC.
평균 방향 빈도 (%) Percentage Frequency for Wind Directions	정온	CALM	30.2	29.9	23.9	19.3	25.8	27.6	33.5	35.8	32.6	37.4	37.7	33.7
	북북동	NNE	1.7	2.0	2.7	2.7	3.6	3.9	3.5	2.3	3.7	2.5	2.1	1.8
	북동	NE	1.0	1.2	2.0	1.9	1.5	1.6	2.0	1.7	2.8	1.6	1.3	1.0
	동북동	ENE	1.0	1.2	1.7	1.6	1.3	2.8	2.0	2.0	2.4	1.3	0.9	0.8
	동	E	2.1	2.0	2.4	3.1	2.0	3.4	2.8	2.7	2.1	1.3	1.5	1.6
	동남동	ESE	4.3	4.0	3.9	4.5	3.9	4.3	3.8	4.6	3.7	3.5	3.6	3.6
	남동	SE	3.9	3.8	3.6	4.7	5.0	5.2	5.3	5.8	4.7	4.9	4.7	3.8
	남남동	SSE	3.7	3.4	3.3	3.8	3.8	3.7	4.4	4.9	4.4	4.3	4.0	3.4
	남	S	6.3	5.8	6.5	6.5	7.1	5.8	6.1	7.1	7.0	8.4	7.8	6.7
	남남서	SSW	3.8	3.8	4.6	6.1	6.5	5.6	7.9	7.1	5.0	5.4	5.0	4.2
	남서	SW	3.0	4.1	4.5	4.6	5.1	4.7	5.3	3.5	2.1	2.4	2.6	2.7
	서남서	WSW	4.0	4.9	5.8	6.4	5.8	5.2	4.6	3.3	1.8	2.4	2.8	3.1
	서	W	6.6	7.4	8.6	7.9	7.6	5.9	4.2	3.0	2.2	3.9	4.2	5.2
	서북서	WNW	7.2	8.3	8.0	7.3	6.2	4.5	3.1	2.1	2.1	4.2	5.7	6.9
	북서	NW	8.3	8.0	7.5	5.8	4.9	4.9	2.8	2.6	3.1	4.7	7.1	8.8
	북북서	NNW	4.3	4.2	4.2	3.2	3.3	4.4	2.5	3.1	4.0	4.3	4.7	4.5
북	N	4.9	5.8	6.8	7.2	6.7	6.7	6.1	8.4	9.2	7.5	4.6	4.7	
평균 속도 (m/s) Mean Wind Speed for Wind Directions	북북동	NNE	1.0	1.1	1.5	1.4	1.4	1.2	1.3	1.5	1.1	1.2	1.2	0.9
	북동	NE	1.0	1.2	1.4	1.4	1.2	1.2	1.2	1.3	1.4	1.2	1.2	0.9
	동북동	ENE	1.1	1.0	1.2	1.4	1.2	1.3	1.4	1.3	1.4	1.1	1.2	0.9
	동	E	1.0	1.1	1.1	1.3	1.2	1.3	1.2	1.3	1.2	1.0	1.1	0.8
	동남동	ESE	0.9	1.1	1.3	1.2	1.4	1.3	1.2	1.3	1.0	1.1	1.2	0.9
	남동	SE	1.1	1.1	1.3	1.4	1.4	1.3	1.3	1.6	1.1	1.2	1.1	1.1
	남남동	SSE	1.1	1.2	1.3	1.4	1.4	1.3	1.4	1.5	1.4	1.2	1.2	1.1
	남	S	1.1	1.2	1.5	1.4	1.4	1.2	1.4	1.5	1.2	1.2	1.2	1.2
	남남서	SSW	1.3	1.3	1.6	1.6	1.6	1.5	1.5	1.5	1.2	1.2	1.4	1.3
	남서	SW	1.5	1.7	1.8	2.1	1.8	1.6	1.6	1.6	1.4	1.4	1.4	1.4
	서남서	WSW	1.8	2.0	2.3	2.4	2.1	1.7	1.7	1.6	1.4	1.7	1.6	1.7
	서	W	2.2	2.4	2.6	2.7	2.3	1.9	1.6	1.6	1.5	1.7	1.9	2.0
	서북서	WNW	2.2	2.4	2.5	2.7	2.1	1.7	1.6	1.4	1.4	1.8	2.1	2.2
	북서	NW	1.9	2.1	2.3	2.2	1.8	1.5	1.4	1.4	1.3	1.6	1.9	2.1
	북북서	NNW	1.4	1.7	1.8	1.8	1.7	1.4	1.3	1.3	1.3	1.5	1.8	1.6
	북	N	1.3	1.3	1.6	1.6	1.3	1.2	1.2	1.3	1.2	1.2	1.2	1.4
최대 평균 속도 (m/s) Maximum Wind Speed for Wind Directions	북북동	NNE	1.8	2.0	3.1	3.3	3.1	2.4	2.5	3.2	2.8	2.7	2.2	1.6
	북동	NE	1.8	1.9	2.8	3.2	2.4	2.4	2.6	2.4	2.9	2.6	2.0	1.6
	동북동	ENE	1.9	1.9	2.8	3.5	2.5	2.5	3.0	2.8	2.9	2.3	2.0	1.5
	동	E	1.8	1.8	2.3	3.0	2.4	2.9	2.9	3.0	2.5	2.0	2.2	1.4
	동남동	ESE	1.7	1.9	2.6	2.7	2.8	2.9	2.7	3.1	2.4	1.9	2.3	1.8
	남동	SE	1.9	2.2	3.0	3.3	3.5	2.9	3.5	3.7	2.7	2.3	2.3	2.1
	남남동	SSE	2.2	2.3	2.8	3.1	3.2	2.8	3.0	3.5	3.2	2.3	2.3	2.0
	남	S	2.1	2.4	3.3	3.0	2.7	2.3	3.3	3.6	2.6	2.2	2.6	2.2
	남남서	SSW	2.8	3.2	3.9	4.4	3.8	3.5	4.2	4.1	3.2	3.0	3.3	2.8
	남서	SW	3.0	3.6	4.2	4.6	4.1	3.7	4.0	3.6	3.0	3.0	3.2	2.9
	서남서	WSW	3.8	4.2	5.5	5.5	4.7	3.6	3.7	3.6	2.9	3.2	3.6	3.7
	서	W	4.8	5.1	6.4	5.9	5.5	4.2	3.6	3.6	3.1	4.0	4.5	4.5
	서북서	WNW	5.6	5.9	6.1	6.0	5.2	3.5	3.3	3.2	3.7	4.5	5.4	5.4
	북서	NW	5.4	5.6	6.3	5.6	4.7	4.1	3.3	3.1	3.6	4.5	5.6	6.7
	북북서	NNW	3.6	4.4	4.9	4.5	3.8	3.0	3.0	3.0	3.3	4.2	4.4	4.4
	북	N	3.2	3.0	3.9	4.2	3.3	2.9	2.8	3.0	3.3	3.8	3.1	4.1



월별평년값  
MONTHLY NORMALS

549 용인 Yongin

요소 Element		월 Month	1	2	3	4	5	6	7	8	9	10	11	12
			JAN.	FEB.	MAR.	APR.	MAY	JUN.	JUL.	AUG.	SEP.	OCT.	NOV.	DEC.
평균 방향 빈도 수 의 백 분 비 (%)	Percentage Frequency for Wind Directions	정온 CALM	31.6	23.8	17.5	16.0	17.4	19.3	21.1	25.1	31.8	34.2	33.9	32.6
		북북동 NNE	3.9	4.0	3.3	3.4	3.7	3.8	4.2	4.5	6.8	5.5	4.5	3.9
		북동 NE	2.8	2.9	2.6	2.8	3.3	3.2	3.4	3.9	4.8	3.6	2.8	2.9
		동북동 ENE	2.2	2.1	2.2	2.4	2.5	3.5	4.9	3.4	3.5	2.5	1.9	1.9
		동 E	2.1	1.9	2.2	3.0	3.0	4.6	5.0	4.6	4.3	3.0	2.0	2.1
		동남동 ESE	3.8	4.1	4.4	5.3	6.2	7.2	7.4	7.4	7.1	5.9	4.7	4.2
		남동 SE	6.2	6.3	6.8	7.3	7.8	8.6	7.7	8.0	7.3	7.1	7.2	6.1
		남남동 SSE	4.7	4.8	5.7	6.6	7.3	6.8	6.7	6.3	4.4	4.2	4.7	4.0
		남 S	2.7	3.0	4.2	5.0	5.4	5.2	5.5	5.3	2.8	2.3	2.9	2.5
		남남서 SSW	2.9	3.4	5.0	5.2	5.5	6.2	6.8	5.7	3.7	2.8	3.3	2.9
		남서 SW	3.1	4.9	6.2	6.3	7.0	6.8	7.1	5.5	3.1	3.2	3.3	3.0
		서남서 WSW	3.8	5.7	7.1	7.3	7.5	6.1	5.9	4.7	2.9	3.6	3.6	3.6
		서 W	7.2	7.5	8.7	9.1	7.3	6.5	4.7	4.0	3.3	4.9	5.3	5.2
		서북서 WNW	7.9	7.0	6.9	6.1	4.0	3.7	2.9	3.1	2.6	4.6	6.2	7.2
		북서 NW	5.5	5.4	5.3	3.9	2.8	2.5	1.8	1.9	2.4	3.4	4.5	7.2
		북북서 NNW	4.0	4.5	3.9	2.8	2.2	2.1	1.5	1.8	2.4	3.6	4.1	5.1
북 N	5.7	5.1	4.4	3.9	3.6	4.0	3.4	4.9	6.9	5.6	5.2	5.5		
평균 속 도 (m/s)	Mean Wind Speed for Wind Directions	북북동 NNE	1.3	1.3	1.4	1.5	1.4	1.3	1.3	1.3	1.4	1.3	1.2	1.2
		북동 NE	1.1	1.2	1.3	1.4	1.3	1.2	1.4	1.3	1.2	1.2	1.2	1.0
		동북동 ENE	1.1	1.1	1.2	1.6	1.3	1.4	1.4	1.4	1.4	1.2	1.2	1.0
		동 E	1.1	1.2	1.2	1.5	1.4	1.3	1.4	1.4	1.4	1.2	1.1	1.0
		동남동 ESE	1.1	1.2	1.3	1.4	1.3	1.2	1.4	1.5	1.2	1.2	1.2	1.0
		남동 SE	1.1	1.1	1.3	1.4	1.5	1.2	1.3	1.3	1.2	1.1	1.1	1.1
		남남동 SSE	1.0	1.2	1.4	1.5	1.7	1.4	1.4	1.5	1.2	1.2	1.1	1.1
		남 S	1.1	1.2	1.5	1.6	1.6	1.5	1.4	1.5	1.3	1.2	1.2	1.1
		남남서 SSW	1.3	1.5	1.7	1.9	1.8	1.6	1.6	1.6	1.4	1.4	1.2	1.2
		남서 SW	1.7	1.9	2.2	2.3	2.2	2.0	1.9	1.8	1.6	1.7	1.7	1.6
		서남서 WSW	2.3	2.1	2.6	2.6	2.3	2.0	2.0	1.8	1.9	1.9	1.9	1.9
		서 W	2.1	2.2	2.6	2.6	2.3	1.9	1.8	1.8	1.6	2.0	2.0	2.1
		서북서 WNW	2.0	2.1	2.3	2.4	2.0	1.7	1.5	1.5	1.6	1.8	2.1	2.2
		북서 NW	2.0	1.9	2.1	2.0	1.7	1.4	1.4	1.4	1.4	1.6	1.9	1.9
		북북서 NNW	1.9	1.8	1.8	1.8	1.5	1.3	1.2	1.2	1.4	1.5	1.6	1.7
		북 N	1.5	1.4	1.7	1.6	1.4	1.2	1.4	1.3	1.4	1.4	1.5	1.4
최 대 속 도 (m/s)	Maximum Wind Speed for Wind Directions	북북동 NNE	2.7	3.1	3.3	3.9	3.4	4.2	3.6	3.6	3.9	3.5	3.2	3.0
		북동 NE	2.2	2.4	2.8	3.5	2.9	2.6	3.5	3.4	3.3	2.9	2.9	2.3
		동북동 ENE	2.1	2.3	2.4	3.3	2.7	3.3	3.1	3.3	3.4	2.7	2.4	1.9
		동 E	2.0	2.3	2.8	3.8	3.2	3.1	3.4	3.4	3.5	2.6	2.4	2.0
		동남동 ESE	2.1	2.7	3.2	3.6	3.3	2.9	3.1	3.5	2.9	2.6	2.7	2.2
		남동 SE	2.3	2.5	3.1	3.6	3.3	3.0	3.1	3.8	2.7	2.5	2.5	2.6
		남남동 SSE	1.8	2.5	3.5	3.3	3.5	3.0	3.4	3.5	2.7	2.5	2.3	2.3
		남 S	2.2	2.7	3.7	3.8	4.0	3.0	3.4	3.8	3.3	2.4	2.8	2.3
		남남서 SSW	2.9	3.4	4.5	4.7	4.2	3.5	3.9	4.1	3.3	2.7	3.1	2.6
		남서 SW	3.3	4.2	5.4	5.6	4.9	4.3	4.6	4.3	3.6	3.8	4.0	3.4
		서남서 WSW	4.2	4.7	5.7	6.0	5.2	4.1	4.4	4.2	3.8	4.2	4.1	4.0
		서 W	4.9	5.1	6.0	6.0	5.1	4.3	3.8	3.7	3.7	4.9	5.1	4.8
		서북서 WNW	4.7	5.0	5.8	5.7	4.4	3.6	3.0	3.1	3.4	4.4	5.2	5.1
		북서 NW	4.6	4.5	5.0	4.4	3.5	2.9	2.6	2.8	3.2	3.9	4.3	4.7
		북북서 NNW	4.1	4.1	4.3	4.0	3.0	2.5	2.4	2.6	3.3	3.9	3.8	4.0
		북 N	3.7	3.7	3.9	4.2	3.2	2.9	3.2	3.5	4.2	4.1	3.5	3.5

월별평년값  
MONTHLY NORMALS

550 오산 Osan

요소 Element		월 Month	1	2	3	4	5	6	7	8	9	10	11	12
			JAN.	FEB.	MAR.	APR.	MAY	JUN.	JUL.	AUG.	SEP.	OCT.	NOV.	DEC.
평균 방향 빈도 수 의 백 분 비 (%)	정온	CALM	38.9	32.1	26.2	24.7	24.5	28.3	29.6	33.0	39.9	43.9	39.1	36.7
	북북동	NNE	1.3	1.0	1.6	1.5	0.9	1.2	1.1	1.0	2.2	1.5	1.1	0.8
	북동	NE	2.2	2.0	2.6	2.1	1.6	1.9	2.1	2.3	3.9	2.3	1.2	1.5
	동북동	ENE	2.2	2.1	2.5	2.6	2.4	3.4	3.2	3.8	5.2	3.2	2.6	1.7
	동	E	2.6	2.7	2.8	3.8	4.1	4.1	5.1	5.7	6.1	3.8	4.0	2.2
	동남동	ESE	2.0	2.1	2.4	3.8	4.3	4.9	5.1	6.6	6.2	3.4	3.4	2.2
	남동	SE	1.5	1.6	2.1	2.8	3.8	4.2	5.4	6.0	5.3	2.9	2.7	2.4
	남남동	SSE	1.6	1.7	2.3	3.1	4.2	4.0	5.1	5.4	4.3	2.9	2.9	2.4
	남	S	2.6	2.4	3.2	3.9	4.4	3.7	4.7	4.7	3.5	3.0	3.4	3.1
	남남서	SSW	2.3	2.6	3.5	4.9	4.9	4.7	6.2	4.9	2.4	2.6	2.7	2.7
	남서	SW	2.9	3.5	4.6	5.2	6.0	5.4	6.5	5.2	2.6	2.6	3.0	2.8
	서남서	WSW	3.7	4.5	6.2	7.7	8.7	6.7	7.6	5.5	3.1	3.6	3.5	3.3
	서	W	6.4	8.2	8.7	9.5	8.7	8.2	6.8	5.7	4.4	5.9	6.0	6.2
	서북서	WNW	10.8	11.6	10.9	8.5	7.8	8.2	5.1	4.7	4.3	7.0	8.7	10.6
	북서	NW	10.3	10.4	9.5	6.8	5.7	6.5	3.4	3.2	3.5	5.8	8.9	11.7
	북북서	NNW	6.3	5.8	5.2	3.8	3.1	3.0	1.8	1.5	1.7	3.7	5.1	7.0
북	N	2.4	2.0	2.1	1.7	1.3	1.5	1.1	1.0	1.6	1.9	1.8	2.5	
평균 속 도 (m/s)	북북동	NNE	1.2	1.4	1.4	1.7	1.4	1.4	1.3	1.3	1.5	1.5	1.3	1.4
	북동	NE	1.2	1.3	1.5	1.6	1.5	1.4	1.5	1.5	1.5	1.6	1.2	1.1
	동북동	ENE	1.0	1.2	1.4	1.5	1.4	1.4	1.5	1.4	1.4	1.4	1.2	1.1
	동	E	1.1	1.1	1.3	1.4	1.3	1.3	1.3	1.4	1.3	1.3	1.2	1.0
	동남동	ESE	0.9	1.1	1.2	1.4	1.3	1.3	1.3	1.3	1.2	1.2	1.1	0.9
	남동	SE	0.9	1.0	1.2	1.2	1.2	1.3	1.2	1.2	1.2	1.1	1.1	0.9
	남남동	SSE	1.0	1.1	1.1	1.1	1.2	1.2	1.2	1.2	1.2	1.1	1.1	1.1
	남	S	1.1	1.2	1.2	1.3	1.3	1.2	1.3	1.3	1.1	1.2	1.2	1.1
	남남서	SSW	1.2	1.3	1.4	1.5	1.5	1.3	1.5	1.5	1.2	1.2	1.4	1.2
	남서	SW	1.2	1.3	1.6	1.7	1.6	1.4	1.6	1.4	1.2	1.2	1.3	1.1
	서남서	WSW	1.4	1.5	2.0	2.0	1.9	1.6	1.6	1.6	1.3	1.4	1.4	1.3
	서	W	1.8	1.9	2.3	2.5	2.0	1.7	1.6	1.6	1.6	1.6	1.9	1.6
	서북서	WNW	2.0	2.2	2.4	2.5	2.0	1.9	1.6	1.7	1.6	1.8	2.0	2.0
	북서	NW	2.2	2.3	2.3	2.3	2.0	1.8	1.5	1.6	1.7	1.9	2.1	2.1
	북북서	NNW	2.1	2.1	2.2	2.1	1.9	1.7	1.4	1.5	1.6	1.8	2.1	2.1
	북	N	1.5	1.6	1.7	1.7	1.4	1.3	1.2	1.3	1.5	1.6	1.5	1.5
최 대 속 도 (m/s)	북북동	NNE	2.2	2.2	2.7	3.3	2.6	2.4	2.3	2.5	3.0	3.3	2.1	2.1
	북동	NE	2.5	2.3	3.1	3.4	2.7	2.6	2.9	3.4	3.6	3.4	2.2	2.1
	동북동	ENE	2.0	2.2	3.1	3.3	2.8	2.9	3.0	3.5	3.2	3.1	2.5	2.0
	동	E	2.1	2.3	2.8	3.7	3.3	3.0	3.2	3.3	3.1	2.9	2.8	2.0
	동남동	ESE	1.7	2.2	2.7	3.3	3.2	2.9	2.9	3.2	2.9	2.6	2.5	2.0
	남동	SE	1.6	1.9	2.6	2.7	2.8	2.7	2.7	2.9	2.5	2.3	2.3	1.8
	남남동	SSE	1.8	2.1	2.3	2.5	2.5	2.6	2.8	2.9	2.6	2.2	2.3	2.3
	남	S	2.1	2.5	2.7	3.1	3.1	2.9	3.0	3.3	2.9	2.4	2.6	2.5
	남남서	SSW	2.6	2.8	3.4	3.8	3.4	3.0	3.6	3.7	2.9	2.5	3.0	2.4
	남서	SW	2.5	3.2	4.5	4.5	4.1	2.9	3.8	3.3	2.6	2.7	3.0	2.4
	서남서	WSW	3.4	3.9	5.2	5.3	4.5	3.6	3.7	3.5	3.1	3.3	3.6	3.0
	서	W	4.2	4.8	5.8	5.7	4.7	3.8	3.6	3.8	3.5	4.2	4.8	4.3
	서북서	WNW	5.2	5.4	6.1	5.8	4.7	4.2	3.3	3.6	3.6	4.8	5.2	5.1
	북서	NW	5.1	5.4	5.6	4.9	4.1	3.9	3.0	3.1	3.6	4.6	5.2	5.3
	북북서	NNW	4.6	4.4	4.6	4.2	3.3	3.1	2.5	2.8	3.2	3.8	4.5	4.7
	북	N	3.0	3.1	3.3	3.2	2.5	2.5	2.1	2.3	3.1	3.3	2.9	3.4

월별평년값  
MONTHLY NORMALS

551 평택 Pyeongtak

요소 Element		월 Month	1	2	3	4	5	6	7	8	9	10	11	12
			JAN.	FEB.	MAR.	APR.	MAY	JUN.	JUL.	AUG.	SEP.	OCT.	NOV.	DEC.
평균 방향 빈도 수 의 백 분 비 (%)	정온	CALM	20.3	18.3	14.9	14.6	16.4	13.1	15.5	16.9	20.8	22.6	20.3	17.7
	북북동	NNE	1.2	1.2	1.9	2.6	2.6	2.7	2.6	2.9	4.3	2.7	1.4	1.4
	북동	NE	5.8	4.7	4.0	5.2	4.3	5.6	5.5	7.4	11.0	7.7	5.9	5.2
	동북동	ENE	5.3	5.6	5.1	6.6	6.8	7.4	11.0	11.8	15.1	9.7	8.3	6.6
	동	E	6.9	7.2	7.6	7.2	8.7	8.3	10.1	11.7	11.9	11.3	11.0	9.1
	동남동	ESE	5.7	3.5	3.5	3.1	3.7	3.9	4.6	5.3	3.9	4.0	4.0	3.3
	남동	SE	4.8	4.4	4.5	4.1	4.3	4.3	5.2	5.4	3.3	4.1	4.5	4.7
	남남동	SSE	3.6	3.7	3.6	4.1	4.4	5.0	5.9	5.8	3.2	3.7	4.5	4.3
	남	S	2.1	2.2	2.6	2.9	3.2	4.0	4.7	3.9	2.1	2.1	2.5	2.6
	남남서	SSW	2.1	2.5	3.1	3.6	3.9	4.4	5.5	3.7	1.8	1.6	2.1	2.3
	남서	SW	4.2	5.9	7.6	7.9	8.8	8.3	7.4	5.5	3.0	3.1	4.0	3.7
	서남서	WSW	5.2	6.9	8.6	8.1	8.2	6.4	5.6	3.9	2.8	3.7	4.5	4.5
	서	W	11.7	14.4	15.8	13.1	10.6	8.5	6.1	5.6	4.9	8.1	10.2	13.4
	서북서	WNW	13.7	13.0	11.5	9.9	8.6	8.0	5.6	5.0	4.7	8.5	10.2	13.3
	북서	NW	5.4	4.5	3.7	3.9	2.9	3.6	2.6	2.0	2.7	3.9	4.3	5.2
	북북서	NNW	1.3	1.3	1.2	1.2	1.1	1.3	1.0	1.0	1.7	1.6	1.5	1.8
북	N	0.8	0.7	0.9	1.9	1.3	1.6	1.3	2.1	2.8	1.6	0.8	0.9	
평균 속 도 (m/s)	북북동	NNE	1.0	1.0	1.0	1.2	0.9	1.0	1.0	1.1	1.1	1.1	0.9	0.8
	북동	NE	1.1	1.1	1.3	1.3	1.2	1.2	1.2	1.3	1.3	1.2	1.1	1.0
	동북동	ENE	1.1	1.2	1.3	1.7	1.4	1.5	1.5	1.5	1.4	1.4	1.3	1.1
	동	E	1.2	1.3	1.5	1.6	1.5	1.6	1.7	1.7	1.6	1.3	1.3	1.2
	동남동	ESE	1.1	1.1	1.4	1.5	1.5	1.5	1.5	1.5	1.5	1.3	1.2	1.2
	남동	SE	1.1	1.1	1.3	1.5	1.4	1.5	1.5	1.6	1.4	1.2	1.3	1.2
	남남동	SSE	1.1	1.1	1.3	1.7	1.4	1.4	1.5	1.6	1.2	1.1	1.2	1.1
	남	S	1.1	1.2	1.4	1.6	1.5	1.4	1.7	1.6	1.3	1.3	1.4	1.2
	남남서	SSW	1.4	1.4	1.7	1.9	1.7	1.5	1.6	1.7	1.5	1.4	1.5	1.3
	남서	SW	1.7	2.0	2.5	2.5	2.2	1.8	1.9	2.0	1.7	1.6	1.8	1.6
	서남서	WSW	2.0	2.2	2.6	2.7	2.5	2.1	2.1	2.1	2.1	2.0	1.9	1.9
	서	W	2.6	2.8	3.1	3.1	2.9	2.5	2.3	2.4	2.5	2.4	2.4	2.5
	서북서	WNW	2.3	2.4	2.6	2.8	2.3	2.2	2.0	2.2	2.2	2.1	2.2	2.3
	북서	NW	1.9	1.8	2.0	1.9	1.7	1.6	1.6	1.9	1.8	1.8	1.8	1.7
	북북서	NNW	1.3	1.3	1.4	1.5	1.2	1.3	1.3	1.4	1.3	1.4	1.3	1.4
	북	N	1.2	1.2	1.2	1.3	1.0	1.2	1.2	1.2	1.1	1.2	1.0	1.1
최 대 속 도 (m/s)	북북동	NNE	1.5	1.5	1.9	2.2	1.7	1.8	1.9	2.1	2.1	2.0	1.5	1.3
	북동	NE	2.4	2.4	2.9	3.3	2.6	2.4	2.6	2.8	3.1	3.0	2.4	2.3
	동북동	ENE	2.6	2.9	3.3	4.3	3.8	3.6	4.2	4.3	3.8	3.4	3.5	2.8
	동	E	2.6	3.0	3.4	4.1	4.3	3.9	4.3	4.7	4.3	3.1	3.3	2.7
	동남동	ESE	2.1	2.5	3.1	4.5	3.1	3.2	3.1	3.6	2.9	2.7	2.8	2.5
	남동	SE	2.4	2.7	3.5	4.4	3.6	3.5	3.7	4.3	3.2	2.7	3.0	2.8
	남남동	SSE	2.7	3.1	3.7	5.3	3.6	3.6	3.7	4.8	3.2	2.6	2.9	2.8
	남	S	2.3	2.7	3.8	4.2	3.5	3.4	3.9	4.4	3.5	2.9	3.4	2.7
	남남서	SSW	3.0	3.0	4.5	5.0	4.1	3.4	3.9	4.0	3.2	2.8	3.4	2.8
	남서	SW	3.7	4.5	5.7	5.8	5.3	4.0	4.1	4.3	3.6	3.5	4.1	3.5
	서남서	WSW	4.3	4.6	5.8	5.6	5.5	4.1	4.4	3.9	3.8	4.2	4.3	4.0
	서	W	6.1	6.8	7.5	7.3	6.2	5.0	4.7	4.8	5.1	5.7	5.9	5.9
	서북서	WNW	6.0	5.7	6.3	8.2	5.3	4.5	3.9	4.3	4.4	5.1	5.7	5.6
	북서	NW	4.5	3.9	4.2	4.1	3.4	3.3	3.0	3.5	3.7	3.9	3.9	4.1
	북북서	NNW	2.5	2.2	2.4	3.8	2.2	2.2	2.4	2.7	3.0	2.7	2.6	2.6
	북	N	1.9	1.6	1.8	3.1	1.6	1.9	1.8	2.2	2.2	2.3	1.5	1.7

월별평년값  
MONTHLY NORMALS

555 화천 Hwacheon

요소 Element		월 Month	1	2	3	4	5	6	7	8	9	10	11	12
			JAN.	FEB.	MAR.	APR.	MAY	JUN.	JUL.	AUG.	SEP.	OCT.	NOV.	DEC.
방향 방향빈도 수 (%)	정온	CALM	26.6	26.2	22.3	19.7	26.4	29.0	38.5	37.7	28.3	21.8	21.9	23.1
	북북동	NNE	1.1	1.3	1.5	1.5	1.2	2.0	1.2	2.2	2.3	2.0	2.0	1.4
	북동	NE	1.5	1.5	1.8	1.9	1.6	2.4	2.3	2.9	3.1	3.2	2.1	1.8
	동북동	ENE	2.3	2.3	2.4	2.6	2.5	3.3	3.6	3.4	3.5	4.5	2.8	3.1
	동	E	4.5	4.2	4.4	5.3	5.0	5.4	5.4	4.7	4.9	5.8	5.0	4.9
	동남동	ESE	4.4	4.7	5.1	6.2	5.4	5.1	4.9	4.1	4.8	5.4	5.1	4.5
	남동	SE	3.0	3.0	3.8	4.1	4.1	4.0	3.2	2.9	3.4	3.9	3.3	2.8
	남남동	SSE	2.0	1.6	2.1	2.7	2.6	2.6	2.0	2.1	2.3	2.8	2.3	2.2
	남	S	1.6	1.7	2.2	2.5	3.1	2.8	2.3	2.1	2.6	2.5	2.3	1.9
	남남서	SSW	1.8	2.0	2.5	2.9	2.8	2.7	2.8	2.1	1.8	2.0	1.8	1.9
	남서	SW	3.8	4.2	4.7	4.2	4.8	4.3	4.0	3.6	3.4	3.1	3.0	3.8
	서남서	WSW	9.8	9.7	9.5	9.1	7.2	5.5	5.2	5.2	5.9	6.5	7.7	9.3
	서	W	17.8	16.4	15.9	16.0	11.9	8.4	7.7	7.7	11.6	15.4	16.2	17.2
	서북서	WNW	10.9	11.8	11.6	11.3	10.5	9.3	7.5	8.8	11.8	12.3	12.4	12.4
	북서	NW	4.7	5.0	5.4	5.3	5.7	6.5	5.3	5.8	5.8	5.2	5.3	4.8
	북북서	NNW	2.5	2.5	2.8	2.8	3.1	3.3	2.5	2.7	2.5	1.8	2.4	2.6
북	N	1.8	1.7	2.0	1.9	2.2	3.4	1.6	1.8	2.0	1.8	4.4	2.3	
방향 평균 속도 (m/s)	북북동	NNE	1.4	1.3	1.4	1.2	1.0	1.0	0.9	0.9	1.0	1.0	1.0	1.2
	북동	NE	1.1	1.1	1.1	1.3	1.0	0.9	0.9	1.0	1.3	1.0	1.1	1.1
	동북동	ENE	1.1	1.2	1.2	1.3	1.1	1.1	1.0	1.1	1.1	1.2	1.2	1.0
	동	E	1.1	1.2	1.3	1.5	1.4	1.4	1.3	1.5	1.4	1.3	1.2	1.1
	동남동	ESE	1.1	1.2	1.4	1.5	1.3	1.5	1.4	1.4	1.3	1.2	1.2	1.1
	남동	SE	1.0	1.2	1.3	1.6	1.4	1.3	1.3	1.3	1.2	1.1	1.1	1.0
	남남동	SSE	0.9	1.1	1.2	1.4	1.2	1.1	1.2	1.0	1.0	1.0	1.1	0.9
	남	S	1.0	1.1	1.3	1.5	1.2	1.1	1.1	1.2	1.0	1.0	1.0	0.9
	남남서	SSW	1.2	1.2	1.4	1.5	1.4	1.3	1.3	1.1	1.1	1.2	1.1	1.1
	남서	SW	1.4	1.6	1.8	1.8	1.7	1.4	1.3	1.1	1.1	1.4	1.3	1.4
	서남서	WSW	1.5	1.6	2.0	2.1	1.9	1.5	1.2	1.2	1.3	1.4	1.6	1.5
	서	W	1.5	1.6	1.9	2.0	1.7	1.4	1.3	1.2	1.2	1.4	1.6	1.5
	서북서	WNW	1.5	1.6	1.6	1.7	1.5	1.4	1.2	1.2	1.2	1.3	1.4	1.5
	북서	NW	1.9	1.8	1.9	1.7	1.4	1.2	1.1	1.1	1.2	1.4	1.6	1.7
	북북서	NNW	1.7	1.9	1.8	1.8	1.4	1.1	1.1	1.1	1.1	1.3	1.5	1.7
	북	N	1.6	1.4	1.6	1.2	1.3	1.0	0.8	0.9	1.0	1.1	1.4	1.4
방향 최대 속도 (m/s)	북북동	NNE	2.6	2.4	2.5	2.3	1.8	1.9	1.5	1.5	1.9	1.7	2.0	2.0
	북동	NE	1.9	2.0	2.1	2.5	2.0	1.9	2.0	2.3	2.3	1.9	1.9	2.0
	동북동	ENE	1.9	2.1	2.6	2.9	2.4	2.7	2.5	3.1	2.4	2.8	2.1	1.7
	동	E	2.5	2.9	3.9	4.5	3.9	4.8	3.8	4.5	4.6	3.4	3.3	2.3
	동남동	ESE	2.5	2.9	4.4	4.5	4.0	4.1	3.7	3.9	3.7	3.4	3.4	2.3
	남동	SE	2.1	2.5	3.0	3.8	3.1	3.1	3.0	3.0	3.0	2.4	2.3	2.0
	남남동	SSE	1.6	1.8	2.5	2.8	2.4	2.2	2.4	2.1	2.1	1.9	2.0	1.7
	남	S	1.7	2.0	2.4	2.9	2.6	2.5	2.2	2.2	1.9	2.0	2.0	1.8
	남남서	SSW	2.3	2.4	3.0	3.3	3.1	2.6	2.6	2.4	2.1	2.4	2.4	2.2
	남서	SW	3.4	3.8	4.4	4.5	4.3	3.2	2.7	2.4	2.4	3.2	3.3	3.6
	서남서	WSW	4.6	4.5	5.7	5.9	5.5	3.8	2.9	3.1	3.3	4.2	4.7	4.5
	서	W	4.9	4.9	5.7	5.9	5.5	4.0	3.4	3.1	3.6	4.4	5.2	4.8
	서북서	WNW	4.8	4.4	5.0	5.3	4.7	4.0	3.0	3.1	3.4	4.1	4.1	4.7
	북서	NW	4.5	4.5	4.9	4.6	3.8	3.4	2.7	2.9	3.1	4.3	4.1	4.3
	북북서	NNW	3.8	4.2	4.0	4.1	3.2	2.7	2.3	2.2	2.5	2.7	3.5	3.8
	북	N	3.4	2.9	3.4	2.3	2.6	2.1	1.5	1.8	2.2	2.3	2.9	3.1

월별평년값  
MONTHLY NORMALS

556 양구 Yanggu

요소 Element		월 Month	1	2	3	4	5	6	7	8	9	10	11	12
			JAN.	FEB.	MAR.	APR.	MAY	JUN.	JUL.	AUG.	SEP.	OCT.	NOV.	DEC.
평균 방향 빈도 수 의 백 분 비 (%)	정온	CALM	39.7	34.8	25.9	19.3	22.0	28.3	36.3	38.4	37.8	33.9	34.6	37.6
	북북동	NNE	1.3	1.3	1.3	1.8	1.5	1.5	1.7	1.5	1.7	1.6	1.9	1.5
	북동	NE	1.3	1.3	2.1	2.6	2.4	2.6	2.4	2.3	3.1	3.0	2.2	1.4
	동북동	ENE	4.5	5.9	7.0	8.5	8.8	8.1	5.3	5.9	6.7	6.5	6.2	4.9
	동	E	4.7	4.5	5.5	6.9	8.1	8.2	6.2	7.0	6.3	6.5	6.2	4.1
	동남동	ESE	2.1	1.9	2.6	4.0	3.9	4.9	5.0	4.6	3.6	2.6	2.2	2.5
	남동	SE	2.6	2.8	3.5	3.6	3.5	4.4	4.3	4.3	3.9	3.0	2.8	2.4
	남남동	SSE	5.2	5.5	6.0	5.9	5.3	4.6	5.9	5.8	6.0	5.7	5.3	5.5
	남	S	6.2	5.5	6.0	7.1	6.7	5.2	6.3	5.0	5.5	6.2	6.3	6.4
	남남서	SSW	3.1	2.6	3.3	3.9	3.8	3.2	2.8	3.1	3.3	3.7	3.7	3.9
	남서	SW	2.3	2.5	2.8	2.9	3.0	2.4	1.7	1.9	2.5	3.0	2.8	2.5
	서남서	WSW	4.7	4.8	5.3	5.4	5.2	4.1	3.0	3.2	3.6	4.8	4.6	4.6
	서	W	9.8	11.2	12.5	11.5	9.2	7.2	4.6	4.7	4.7	6.8	8.2	9.5
	서북서	WNW	4.7	5.6	6.3	6.7	6.3	4.4	3.4	3.0	2.5	4.6	4.7	5.2
	북서	NW	1.8	2.6	3.1	3.0	3.0	2.8	2.3	2.1	1.8	1.9	2.3	2.2
	북북서	NNW	3.1	4.1	3.9	3.8	4.2	4.4	4.5	3.8	3.4	3.0	3.2	3.3
북	N	3.1	3.1	2.8	3.1	3.0	3.7	4.3	3.5	3.5	3.1	2.8	2.6	
평균 속 도 (m/s)	북북동	NNE	1.0	1.0	1.2	1.3	1.2	1.2	1.1	1.1	1.1	1.0	1.1	1.0
	북동	NE	0.9	1.0	1.2	1.3	1.1	1.3	1.1	1.2	1.3	1.1	1.0	1.0
	동북동	ENE	1.0	1.0	1.2	1.3	1.2	1.2	1.2	1.2	1.2	1.1	1.0	1.0
	동	E	1.0	1.0	1.2	1.3	1.2	1.1	1.0	1.1	1.1	1.0	1.0	0.9
	동남동	ESE	1.0	1.0	1.2	1.3	1.2	1.1	1.0	1.1	1.1	0.9	0.9	1.0
	남동	SE	1.0	1.1	1.2	1.4	1.2	1.2	1.1	1.1	1.0	1.0	1.1	1.0
	남남동	SSE	1.2	1.3	1.5	1.7	1.7	1.3	1.3	1.2	1.1	1.1	1.2	1.1
	남	S	1.2	1.3	1.6	1.7	1.7	1.3	1.4	1.2	1.2	1.1	1.2	1.3
	남남서	SSW	1.3	1.2	1.4	1.5	1.5	1.2	1.3	1.2	1.0	1.1	1.2	1.2
	남서	SW	1.2	1.3	1.4	1.5	1.4	1.1	1.0	1.0	1.0	1.1	1.2	1.2
	서남서	WSW	1.6	1.6	1.9	1.7	1.5	1.2	1.1	1.1	1.1	1.4	1.5	1.5
	서	W	1.7	1.7	2.0	1.9	1.8	1.4	1.3	1.2	1.2	1.4	1.7	1.7
	서북서	WNW	1.6	1.7	1.9	1.9	1.6	1.3	1.1	1.2	1.2	1.4	1.6	1.6
	북서	NW	1.2	1.5	1.5	1.5	1.3	1.1	1.0	1.1	1.0	1.2	1.4	1.4
	북북서	NNW	1.2	1.3	1.4	1.4	1.2	1.1	1.0	1.1	1.1	1.2	1.2	1.3
	북	N	1.1	1.2	1.4	1.4	1.2	1.2	1.1	1.1	1.2	1.2	1.2	1.2
최 대 속 도 (m/s)	북북동	NNE	1.8	1.8	2.3	2.8	2.5	2.5	2.4	2.1	2.3	2.0	2.2	1.9
	북동	NE	1.6	2.0	2.6	2.9	2.8	3.0	2.4	2.7	2.9	2.5	2.3	1.7
	동북동	ENE	2.1	2.2	2.9	3.4	3.0	3.4	2.7	3.0	3.2	2.7	2.4	2.1
	동	E	2.3	2.2	2.8	3.2	3.3	3.0	2.6	3.1	2.9	2.5	2.4	2.0
	동남동	ESE	1.9	1.9	2.5	3.0	2.7	2.6	2.3	2.5	2.4	1.9	1.8	2.0
	남동	SE	2.4	2.7	3.0	3.5	2.7	2.5	2.4	2.5	2.4	2.2	2.6	2.3
	남남동	SSE	3.5	3.9	4.2	4.2	4.1	3.0	3.1	3.3	2.8	3.0	3.9	3.2
	남	S	3.5	3.9	4.4	4.7	3.9	3.3	3.4	3.2	3.6	3.2	3.7	3.9
	남남서	SSW	3.0	3.0	3.5	3.8	3.6	2.9	2.6	2.9	2.7	2.9	3.2	2.9
	남서	SW	2.7	2.8	3.3	3.4	3.3	2.2	2.2	2.1	2.2	2.9	2.9	3.0
	서남서	WSW	3.7	3.8	4.3	4.3	4.2	2.7	2.4	2.5	2.7	3.7	3.8	4.0
	서	W	4.5	4.5	4.8	4.8	4.5	3.4	3.2	3.1	3.1	4.0	4.7	4.5
	서북서	WNW	3.6	3.8	4.1	4.4	3.8	2.7	2.4	2.6	2.7	3.3	3.8	4.0
	북서	NW	2.5	3.1	3.2	3.5	3.2	2.3	1.9	2.2	2.1	2.6	3.1	3.1
	북북서	NNW	2.4	2.7	3.0	3.3	2.6	2.5	2.3	2.3	2.3	2.5	2.6	2.6
	북	N	2.3	2.5	2.8	3.3	2.6	2.9	2.8	2.5	2.9	2.8	2.3	2.5

월별평년값  
MONTHLY NORMALS

565 시흥 Siheung

요소 Element		월 Month	1	2	3	4	5	6	7	8	9	10	11	12
			JAN.	FEB.	MAR.	APR.	MAY	JUN.	JUL.	AUG.	SEP.	OCT.	NOV.	DEC.
평균 방향 빈도 수 의 백 분 비 (%)	정온	CALM	28.4	28.4	22.8	20.1	20.0	20.2	18.1	18.8	24.7	26.1	22.4	24.1
	북북동	NNE	4.2	4.0	4.0	3.5	4.6	4.5	3.1	3.9	5.2	5.0	4.9	5.9
	북동	NE	2.1	1.4	1.4	1.5	1.5	2.0	2.2	2.5	5.2	2.3	2.4	2.2
	동북동	ENE	3.9	2.9	2.1	2.4	2.7	3.1	3.2	5.1	7.5	5.4	4.4	3.6
	동	E	5.7	5.2	4.1	5.1	4.5	4.8	5.1	8.0	9.9	9.2	8.2	6.3
	동남동	ESE	5.1	4.9	3.9	5.1	4.7	4.7	6.3	7.5	7.5	6.8	7.2	5.8
	남동	SE	3.9	3.4	3.5	4.2	4.2	4.2	5.6	6.6	5.4	4.7	5.5	4.3
	남남동	SSE	2.2	2.3	2.9	3.4	4.1	3.7	5.2	5.7	3.6	3.0	3.3	3.2
	남	S	1.5	1.5	2.2	2.8	3.4	2.7	4.5	4.0	2.1	1.9	2.0	1.8
	남남서	SSW	1.6	1.7	2.3	3.0	4.2	3.0	6.0	3.7	1.9	1.7	1.7	1.7
	남서	SW	1.9	1.7	2.8	3.9	5.4	3.7	7.0	4.1	1.7	1.3	1.6	1.4
	서남서	WSW	1.8	2.8	4.8	5.1	6.1	4.6	6.2	4.4	2.4	2.4	1.8	1.3
	서	W	5.0	7.1	9.3	10.2	11.2	10.9	9.1	8.2	5.0	4.6	4.0	3.6
	서북서	WNW	6.7	9.0	11.1	10.1	11.0	10.8	6.6	6.5	5.4	6.0	6.0	5.5
	북서	NW	8.5	8.9	9.2	6.2	5.8	6.9	3.9	4.1	4.4	5.9	7.7	9.4
	북북서	NNW	8.0	7.1	6.5	3.8	3.0	4.1	3.1	2.8	3.1	5.0	6.6	8.9
북	N	9.4	7.7	7.2	6.1	3.8	6.1	4.7	4.0	5.0	8.5	10.3	11.1	
평균 속 도 (m/s)	북북동	NNE	1.3	1.4	1.5	1.6	1.4	1.5	1.3	1.3	1.4	1.4	1.3	1.4
	북동	NE	1.1	1.2	1.4	1.6	1.5	1.3	1.3	1.3	1.3	1.3	1.1	1.0
	동북동	ENE	1.1	1.1	1.2	1.5	1.3	1.3	1.3	1.3	1.3	1.2	1.1	1.1
	동	E	1.2	1.2	1.3	1.6	1.2	1.5	1.4	1.5	1.4	1.2	1.3	1.2
	동남동	ESE	1.3	1.5	1.5	1.7	1.5	1.7	1.6	1.7	1.5	1.4	1.5	1.3
	남동	SE	1.4	1.5	1.6	1.8	1.7	1.6	1.9	1.9	1.5	1.4	1.5	1.4
	남남동	SSE	1.4	1.6	1.7	1.9	2.3	1.7	1.9	1.9	1.6	1.6	1.6	1.6
	남	S	1.6	1.6	2.0	1.9	1.7	1.7	2.0	1.8	1.6	1.5	1.7	1.6
	남남서	SSW	1.6	1.7	1.9	1.9	1.8	1.7	1.9	1.8	1.6	1.7	1.8	1.7
	남서	SW	1.5	1.7	2.2	2.3	1.8	1.6	1.9	1.6	1.7	1.6	1.7	1.5
	서남서	WSW	1.6	1.7	2.1	2.2	1.9	1.6	1.8	1.7	1.7	1.7	1.7	1.4
	서	W	2.0	2.2	2.8	2.8	2.4	2.2	2.1	2.1	1.9	2.0	2.0	1.8
	서북서	WNW	2.0	2.3	2.9	2.8	2.6	2.3	2.1	2.1	2.1	2.2	2.2	2.1
	북서	NW	2.4	2.3	2.8	2.5	2.2	2.0	1.7	1.8	1.9	2.1	2.3	2.5
	북북서	NNW	2.0	2.1	2.3	2.5	1.7	1.6	1.5	1.5	1.5	1.8	2.0	2.1
	북	N	1.5	1.7	1.7	1.7	1.5	1.4	1.3	1.3	1.4	1.5	1.6	1.6
최 대 속 도 (m/s)	북북동	NNE	3.0	3.0	3.0	3.2	3.0	3.0	2.6	3.0	3.1	3.5	2.9	3.3
	북동	NE	2.4	2.4	2.8	3.2	3.1	2.6	3.0	3.1	3.4	2.7	2.4	2.2
	동북동	ENE	2.5	2.6	2.8	3.7	3.3	3.3	3.4	3.5	3.8	3.3	2.6	2.4
	동	E	3.1	3.2	3.3	4.7	3.6	4.3	4.1	4.7	4.0	3.8	3.7	3.0
	동남동	ESE	3.5	3.8	3.7	5.4	4.0	4.3	4.5	4.9	4.6	3.9	3.9	3.1
	남동	SE	3.2	3.6	3.9	4.8	4.7	4.1	4.6	5.2	4.0	3.5	3.7	3.3
	남남동	SSE	2.9	3.2	3.9	4.5	5.0	3.8	4.4	4.8	4.3	3.5	3.8	3.7
	남	S	3.1	3.1	3.8	4.1	3.8	4.0	4.4	4.6	3.5	3.1	3.5	3.2
	남남서	SSW	3.0	3.3	3.9	4.2	4.0	4.1	4.7	4.5	3.8	3.3	3.7	3.3
	남서	SW	3.1	3.2	4.7	5.2	4.2	3.6	5.0	3.9	3.7	2.9	3.5	2.7
	서남서	WSW	2.8	3.9	5.0	5.1	4.6	3.9	4.5	3.9	3.9	3.6	3.4	2.7
	서	W	4.5	4.7	6.4	6.3	5.5	5.0	4.9	4.6	4.5	4.7	4.8	4.2
	서북서	WNW	5.0	5.6	7.1	6.4	5.5	4.6	4.2	4.3	4.7	5.1	5.7	5.2
	북서	NW	5.8	5.7	6.6	5.8	4.9	4.1	3.1	3.5	4.3	5.0	5.6	6.3
	북북서	NNW	4.9	5.2	5.8	5.4	3.7	3.2	2.9	3.0	3.6	4.4	4.8	5.5
	북	N	4.0	3.9	4.5	3.8	3.3	3.1	2.8	2.8	3.1	3.7	4.1	4.1

월별평년값  
MONTHLY NORMALS

569 구리 Guri

요소 Element		월 Month	1	2	3	4	5	6	7	8	9	10	11	12
			JAN.	FEB.	MAR.	APR.	MAY	JUN.	JUL.	AUG.	SEP.	OCT.	NOV.	DEC.
평균 방향 빈도 수 의 백 분 비 (%)	정온	CALM	16.6	14.8	13.8	14.3	13.7	13.7	18.2	19.1	20.5	23.6	21.3	17.6
	북북동	NNE	5.0	4.0	4.2	4.0	3.2	2.9	2.6	3.2	5.2	5.7	5.4	6.3
	북동	NE	4.9	4.1	4.5	5.0	4.5	5.3	5.3	7.0	9.0	7.4	5.6	5.3
	동북동	ENE	4.8	4.4	3.9	4.8	5.1	7.2	7.4	9.3	10.4	6.5	5.5	4.5
	동	E	4.2	3.7	3.3	4.1	4.8	6.6	6.3	8.4	7.9	5.0	4.3	4.6
	동남동	ESE	3.3	3.1	3.4	4.1	4.5	5.8	5.8	7.0	6.2	4.4	4.1	3.5
	남동	SE	2.3	2.7	2.5	3.6	4.5	4.5	5.0	4.5	4.2	3.3	3.3	2.8
	남남동	SSE	2.3	2.5	3.0	3.9	4.2	4.1	4.6	3.7	2.8	2.9	3.1	2.5
	남	S	2.5	2.9	3.9	4.6	6.0	6.4	7.3	5.8	3.2	3.2	3.5	2.4
	남남서	SSW	2.2	2.8	4.7	6.7	6.9	6.0	9.3	5.3	2.6	2.9	2.9	2.3
	남서	SW	1.9	3.1	5.3	6.7	9.2	6.7	7.8	5.4	2.5	2.6	2.5	1.4
	서남서	WSW	2.9	3.7	5.9	7.2	6.9	5.9	5.0	3.5	2.3	3.0	2.7	2.4
	서	W	5.6	6.9	7.3	8.8	7.2	6.3	4.2	3.7	2.8	4.5	5.5	5.7
	서북서	WNW	6.7	6.9	6.6	4.6	3.8	3.3	2.5	2.0	2.2	4.0	5.6	7.3
	북서	NW	7.4	6.4	6.2	3.6	2.4	2.0	1.6	2.2	3.4	4.5	6.6	8.4
	북북서	NNW	11.1	9.3	8.1	5.0	4.9	5.1	3.6	5.3	8.0	9.1	10.2	12.4
북	N	9.0	7.3	5.8	5.3	4.4	4.5	3.6	4.3	6.8	7.5	8.0	10.5	
평균 속 도 (m/s)	북북동	NNE	1.1	1.2	1.2	1.4	1.3	1.2	1.3	1.3	1.3	1.1	1.1	1.1
	북동	NE	1.2	1.3	1.5	1.7	1.5	1.5	1.6	1.6	1.7	1.4	1.3	1.2
	동북동	ENE	1.2	1.2	1.5	1.7	1.5	1.6	1.7	1.7	1.7	1.4	1.3	1.2
	동	E	1.2	1.3	1.4	1.5	1.5	1.5	1.4	1.6	1.6	1.4	1.3	1.1
	동남동	ESE	1.2	1.3	1.5	1.6	1.5	1.5	1.4	1.5	1.5	1.3	1.3	1.3
	남동	SE	1.3	1.4	1.4	1.6	1.4	1.5	1.4	1.5	1.4	1.3	1.3	1.2
	남남동	SSE	1.2	1.4	1.5	1.6	1.5	1.5	1.4	1.4	1.3	1.2	1.2	1.2
	남	S	1.3	1.4	1.6	1.7	1.5	1.5	1.4	1.4	1.3	1.3	1.3	1.2
	남남서	SSW	1.3	1.6	1.9	1.9	1.6	1.5	1.5	1.5	1.3	1.3	1.4	1.2
	남서	SW	1.5	1.7	2.0	1.9	1.7	1.4	1.4	1.4	1.4	1.3	1.4	1.3
	서남서	WSW	1.6	1.7	2.0	2.0	1.7	1.4	1.3	1.4	1.3	1.4	1.4	1.6
	서	W	1.8	1.9	2.1	2.1	1.8	1.6	1.3	1.4	1.3	1.5	1.7	1.9
	서북서	WNW	1.9	2.0	2.2	2.0	1.8	1.6	1.3	1.4	1.4	1.5	1.7	1.8
	북서	NW	1.7	1.9	2.0	1.9	1.3	1.2	1.1	1.3	1.2	1.3	1.6	1.6
	북북서	NNW	1.4	1.5	1.6	1.5	1.3	1.2	1.2	1.2	1.3	1.2	1.4	1.5
	북	N	1.1	1.2	1.2	1.2	1.1	1.2	1.1	1.2	1.1	1.0	1.1	1.1
최 대 속 도 (m/s)	북북동	NNE	2.4	2.3	3.0	3.4	3.0	2.6	3.1	2.8	3.1	2.9	2.7	2.4
	북동	NE	2.9	3.1	3.7	4.5	3.7	3.6	4.2	4.0	4.6	3.8	3.1	2.2
	동북동	ENE	2.9	2.9	3.8	4.4	3.6	4.0	4.4	4.2	4.6	3.6	3.3	2.6
	동	E	2.4	2.7	2.7	3.4	3.7	3.4	3.2	3.8	3.9	3.0	2.8	2.2
	동남동	ESE	2.4	2.8	3.0	3.4	3.5	3.2	3.2	3.6	3.2	2.8	2.7	2.5
	남동	SE	2.3	2.6	2.9	3.5	3.3	3.1	3.2	3.8	3.0	2.4	2.5	2.2
	남남동	SSE	2.4	2.4	3.2	3.2	3.3	3.1	3.5	3.7	2.8	2.4	2.6	2.2
	남	S	2.6	2.9	3.5	3.9	3.4	3.3	3.3	4.1	3.6	2.8	2.8	2.2
	남남서	SSW	2.7	3.6	4.8	4.5	4.1	3.3	3.8	3.9	3.4	2.8	3.2	2.3
	남서	SW	2.7	3.3	4.2	4.5	3.7	3.1	3.2	3.0	2.7	2.5	2.9	2.5
	서남서	WSW	3.3	3.5	4.5	4.3	4.1	3.0	2.9	2.9	2.5	2.9	3.2	3.3
	서	W	4.2	4.1	4.7	4.6	4.0	3.4	2.8	2.9	2.8	3.3	4.0	4.0
	서북서	WNW	4.1	4.1	4.8	4.0	3.7	3.2	2.6	2.8	2.7	3.1	3.8	4.1
	북서	NW	4.1	4.4	4.4	4.1	2.7	2.4	2.3	2.8	2.7	3.3	3.8	4.0
	북북서	NNW	4.1	4.6	4.2	4.0	3.4	3.0	2.6	2.8	3.6	3.6	3.7	4.0
	북	N	2.9	3.4	3.5	3.5	3.3	2.7	2.5	3.1	3.1	3.2	2.9	3.0

월별평년값  
MONTHLY NORMALS

570 금곡 Geumgok

요소 Element		월 Month	1	2	3	4	5	6	7	8	9	10	11	12
			JAN.	FEB.	MAR.	APR.	MAY	JUN.	JUL.	AUG.	SEP.	OCT.	NOV.	DEC.
평균 방향 빈도 수 의 백 분 비 (%)	정온	CALM	24.8	23.9	19.8	19.9	21.0	22.7	24.6	24.9	26.7	28.7	25.4	26.3
	북북동	NNE	8.4	7.6	6.1	6.3	5.0	6.4	6.2	8.4	11.0	9.8	8.6	8.9
	북동	NE	6.9	6.1	5.3	6.3	5.6	5.9	4.7	7.3	8.9	8.3	7.3	7.1
	동북동	ENE	3.3	3.3	2.4	3.2	2.9	3.5	3.3	3.8	3.9	3.9	4.4	3.6
	동	E	2.6	2.2	2.2	4.3	2.4	2.3	3.4	3.4	3.2	3.2	4.0	3.6
	동남동	ESE	2.7	2.1	1.8	2.9	2.2	2.2	2.7	2.7	2.7	2.5	2.9	2.5
	남동	SE	1.1	2.2	1.5	2.7	2.1	2.0	2.3	2.4	2.2	1.8	2.2	1.5
	남남동	SSE	0.8	0.9	3.1	2.2	2.0	2.0	2.4	2.0	1.9	1.6	1.7	1.4
	남	S	1.2	1.4	3.7	2.6	2.7	2.5	3.4	2.2	1.9	1.9	2.1	1.6
	남남서	SSW	1.5	2.2	5.4	6.3	10.3	5.5	7.1	4.3	2.2	2.4	2.6	2.2
	남서	SW	3.4	6.3	9.8	13.5	15.7	14.4	15.3	10.6	5.3	4.9	4.4	3.0
	서남서	WSW	5.6	7.7	11.8	13.3	15.0	13.2	12.3	10.0	6.3	7.2	6.0	4.7
	서	W	6.7	7.4	7.9	5.7	4.7	4.9	3.9	5.2	5.5	6.7	7.1	7.1
	서북서	WNW	5.9	5.8	5.8	3.4	2.6	2.3	1.9	3.0	4.6	4.3	5.6	6.9
	북서	NW	4.4	5.5	4.2	1.9	1.8	1.6	1.3	2.5	3.9	3.9	4.8	5.6
	북북서	NNW	4.2	4.1	2.7	1.5	1.5	1.7	1.6	2.4	3.5	3.3	4.1	4.7
북	N	12.7	11.2	6.6	4.2	2.3	3.2	3.4	4.8	6.2	5.6	6.8	9.2	
평균 속 도 (m/s)	북북동	NNE	1.3	1.4	1.4	1.5	1.1	1.2	1.3	1.3	1.3	1.2	1.2	1.2
	북동	NE	1.2	1.2	1.3	1.2	1.0	1.1	1.2	1.3	1.2	1.1	1.1	1.1
	동북동	ENE	1.2	1.2	1.2	1.2	1.1	1.2	1.3	1.2	1.2	1.1	1.1	1.2
	동	E	1.3	1.2	1.3	1.5	1.4	1.3	1.4	1.5	1.3	1.2	1.3	1.3
	동남동	ESE	1.3	1.4	1.3	1.5	1.3	1.4	1.4	1.4	1.2	1.2	1.3	1.1
	남동	SE	1.2	1.3	1.3	1.4	1.3	1.4	1.5	1.4	1.3	1.2	1.2	1.3
	남남동	SSE	1.2	1.3	1.5	1.3	1.4	1.3	1.3	1.4	1.4	1.2	1.3	1.3
	남	S	1.4	1.4	1.6	1.6	1.5	1.5	1.4	1.5	1.4	1.4	1.4	1.3
	남남서	SSW	1.4	1.6	1.9	1.8	1.8	1.5	1.7	1.6	1.5	1.4	1.5	1.3
	남서	SW	1.7	2.0	2.3	2.4	2.2	2.0	2.0	1.9	1.7	1.7	1.7	1.5
	서남서	WSW	1.8	2.1	2.5	2.7	2.4	2.1	1.8	2.0	1.9	1.9	1.9	1.8
	서	W	1.9	1.8	2.1	2.0	1.8	1.7	1.5	1.7	1.7	1.8	1.8	1.8
	서북서	WNW	1.8	1.8	2.0	1.8	1.7	1.3	1.3	1.4	1.5	1.6	1.8	1.8
	북서	NW	1.7	1.7	1.8	1.5	1.3	1.1	1.1	1.2	1.4	1.4	1.5	1.6
	북북서	NNW	1.4	1.5	1.5	1.3	1.2	1.1	1.1	1.1	1.3	1.3	1.3	1.3
	북	N	1.3	1.4	1.4	1.3	1.1	1.2	1.2	1.2	1.2	1.1	1.1	1.3
최 대 속 도 (m/s)	북북동	NNE	3.5	3.2	3.7	3.7	2.9	3.2	3.0	3.2	3.2	2.9	3.0	3.1
	북동	NE	3.0	3.1	3.5	3.0	2.8	2.9	3.0	3.3	3.2	2.9	3.1	2.8
	동북동	ENE	2.6	2.6	2.6	2.8	2.4	2.7	2.8	2.6	2.6	2.5	2.6	2.9
	동	E	2.4	2.5	2.8	3.1	2.7	2.6	3.0	2.9	2.4	2.5	2.8	2.7
	동남동	ESE	2.1	2.4	2.4	2.8	2.5	2.6	2.9	3.2	2.2	2.3	2.5	2.0
	남동	SE	2.0	2.0	2.4	2.8	2.6	2.7	2.8	3.2	2.3	2.1	2.3	2.3
	남남동	SSE	1.9	2.2	3.1	2.6	2.9	2.5	2.6	2.8	2.4	2.3	2.5	2.2
	남	S	2.6	2.7	3.3	3.3	3.1	3.1	3.1	3.4	2.6	2.9	2.9	2.2
	남남서	SSW	2.5	3.3	3.9	3.9	3.8	3.1	3.9	4.0	3.0	2.9	3.1	2.7
	남서	SW	3.4	4.2	4.9	5.4	5.0	4.2	4.9	4.4	3.8	3.8	3.9	3.0
	서남서	WSW	4.1	4.5	5.3	5.9	5.2	4.4	4.1	4.6	4.0	4.4	4.5	4.1
	서	W	4.6	4.4	5.4	4.6	3.9	3.2	3.1	3.5	3.6	4.2	4.5	4.1
	서북서	WNW	4.4	4.0	4.5	4.0	3.3	2.6	2.4	2.7	3.2	3.6	4.1	4.2
	북서	NW	3.5	3.7	3.7	3.2	2.4	2.0	1.9	2.3	2.8	2.9	3.3	3.5
	북북서	NNW	3.0	2.9	2.9	2.4	2.0	1.9	1.8	2.0	2.5	2.6	2.6	2.7
	북	N	3.0	3.3	3.6	3.0	2.3	2.5	2.4	2.6	2.7	2.6	2.7	3.1



월별평년값  
MONTHLY NORMALS

571 화성 Hwasung

요소 Element		월 Month	1	2	3	4	5	6	7	8	9	10	11	12
			JAN.	FEB.	MAR.	APR.	MAY	JUN.	JUL.	AUG.	SEP.	OCT.	NOV.	DEC.
평균 방향 빈도 수 의 백 분 비 (%)	정온	CALM	23.6	24.2	21.3	21.7	23.4	28.1	27.9	26.9	28.6	27.8	24.8	23.3
	북북동	NNE	9.6	7.7	5.7	4.7	4.4	4.6	3.0	4.3	7.8	9.0	9.3	10.5
	북동	NE	5.4	4.2	3.6	3.1	2.6	2.6	2.3	3.1	6.2	5.9	5.5	5.1
	동북동	ENE	2.1	2.5	2.3	2.3	2.0	2.9	2.8	3.8	5.2	3.2	2.6	1.8
	동	E	1.6	2.0	2.3	2.5	2.5	4.0	3.7	4.6	5.5	3.1	2.8	1.8
	동남동	ESE	1.2	1.6	1.6	2.8	2.8	3.6	3.7	5.4	4.7	2.5	2.2	1.4
	남동	SE	0.9	1.5	1.4	2.5	2.8	3.4	4.0	4.6	3.6	2.1	1.8	1.3
	남남동	SSE	2.0	2.3	2.6	3.4	4.1	3.9	5.1	4.7	3.3	3.0	3.5	3.0
	남	S	3.1	3.6	4.8	5.7	6.5	5.6	7.7	6.5	3.4	3.5	4.8	4.5
	남남서	SSW	3.5	4.5	7.0	8.9	10.4	8.3	12.7	7.9	3.7	3.6	4.3	4.2
	남서	SW	2.7	3.4	5.5	7.0	8.4	6.0	6.7	4.2	2.6	2.8	3.1	2.7
	서남서	WSW	5.7	2.9	4.3	5.3	4.7	3.9	3.2	3.2	2.0	2.3	2.5	3.6
	서	W	3.1	5.1	7.0	7.2	5.7	5.0	3.3	3.7	3.5	3.9	3.7	3.3
	서북서	WNW	4.4	6.8	7.3	6.2	5.4	5.6	4.0	4.7	4.7	5.6	4.7	4.3
	북서	NW	5.4	7.4	7.2	4.3	4.1	4.1	2.5	2.9	3.4	4.8	4.9	5.1
	북북서	NNW	7.4	8.0	6.2	3.9	3.5	4.0	2.4	2.7	3.6	4.8	6.4	8.9
북	N	14.7	12.3	9.7	5.0	6.7	4.5	4.9	6.9	8.4	12.1	13.0	15.1	
평균 속 도 (m/s)	북북동	NNE	1.3	1.3	1.3	1.3	1.2	1.1	1.2	1.2	1.2	1.2	1.3	1.3
	북동	NE	1.2	1.3	1.3	1.5	1.3	1.2	1.3	1.4	1.4	1.2	1.2	1.1
	동북동	ENE	1.2	1.2	1.3	1.7	1.5	1.4	1.4	1.5	1.5	1.2	1.2	1.2
	동	E	1.2	1.4	1.4	1.8	1.6	1.6	1.6	1.5	1.5	1.4	1.5	1.3
	동남동	ESE	1.5	1.7	1.6	2.0	1.8	1.8	1.8	1.7	1.7	1.5	1.7	1.6
	남동	SE	1.4	1.6	1.7	1.9	1.8	1.8	1.7	1.8	1.7	1.5	1.7	1.5
	남남동	SSE	1.6	1.6	1.8	1.9	1.9	1.7	1.8	1.8	1.6	1.7	1.9	1.7
	남	S	1.6	1.7	1.9	2.0	1.9	1.7	1.8	1.8	1.6	1.5	1.7	1.6
	남남서	SSW	1.5	1.7	2.0	2.0	2.1	1.7	2.0	1.8	1.5	1.6	1.6	1.4
	남서	SW	1.3	1.5	2.0	2.1	2.0	1.7	1.8	1.8	1.3	1.3	1.3	1.2
	서남서	WSW	1.2	1.5	1.8	1.8	1.7	1.5	1.5	1.4	1.3	1.2	1.3	1.1
	서	W	1.4	1.5	1.9	1.9	1.8	1.6	1.5	1.4	1.4	1.4	1.4	1.3
	서북서	WNW	1.6	1.7	2.0	2.0	1.7	1.6	1.5	1.4	1.4	1.5	1.5	1.5
	북서	NW	1.8	1.9	2.0	2.0	1.8	1.6	1.4	1.4	1.4	1.6	1.6	1.7
	북북서	NNW	1.7	1.8	1.8	1.8	1.6	1.4	1.3	1.3	1.3	1.4	1.6	1.7
	북	N	1.6	1.6	1.7	1.5	1.3	1.3	1.3	1.2	1.2	1.3	1.5	1.6
최 대 속 도 (m/s)	북북동	NNE	3.0	2.9	2.9	2.8	2.4	2.3	2.5	3.1	3.0	2.7	2.9	3.0
	북동	NE	2.7	2.7	2.9	3.3	2.8	2.6	3.0	3.5	3.6	3.0	2.5	2.3
	동북동	ENE	2.4	2.5	2.9	3.4	2.9	2.8	3.1	3.2	3.2	2.6	2.6	2.3
	동	E	2.2	2.6	2.9	3.3	3.0	3.2	3.0	3.6	3.2	2.8	2.7	2.3
	동남동	ESE	2.6	3.0	3.0	3.7	3.5	3.3	3.4	3.9	3.4	2.8	3.1	3.0
	남동	SE	2.4	3.0	3.1	3.9	3.4	3.6	3.4	3.8	3.3	2.9	3.2	2.7
	남남동	SSE	3.0	3.3	3.5	4.1	4.0	3.9	4.3	4.3	3.5	3.3	3.8	3.6
	남	S	3.4	3.6	4.3	4.9	4.6	4.3	4.4	4.9	4.3	3.2	4.0	3.4
	남남서	SSW	3.6	4.4	5.6	6.0	6.0	4.7	5.5	4.9	4.2	4.0	3.9	3.5
	남서	SW	2.8	3.5	5.1	5.6	5.1	3.8	4.6	3.8	3.1	2.8	3.4	2.7
	서남서	WSW	2.4	3.3	4.1	4.3	3.9	3.0	3.0	2.6	2.5	2.4	2.7	2.0
	서	W	3.4	3.7	4.8	4.5	3.9	3.3	2.9	2.9	3.1	3.0	3.2	2.7
	서북서	WNW	3.4	3.7	4.4	4.2	3.8	3.1	2.9	2.7	3.0	3.3	3.4	3.2
	북서	NW	3.4	3.7	4.0	3.6	3.2	2.9	2.4	2.5	2.7	3.1	3.2	3.2
	북북서	NNW	3.6	3.5	3.8	3.4	2.8	2.7	2.3	2.3	2.7	3.1	3.4	3.5
	북	N	4.2	3.7	3.8	3.2	2.6	2.6	2.5	2.7	2.9	3.6	3.9	4.2

월별평년값  
MONTHLY NORMALS

572 성남 Seongnam

요소 Element		월 Month	1	2	3	4	5	6	7	8	9	10	11	12
			JAN.	FEB.	MAR.	APR.	MAY	JUN.	JUL.	AUG.	SEP.	OCT.	NOV.	DEC.
평균 방향 빈도 수 의 백 분 비 (%)	정온	CALM	25.1	22.9	17.5	18.0	21.7	22.4	23.3	27.0	31.1	35.2	28.7	25.6
	북북동	NNE	3.6	3.0	2.7	2.7	2.3	2.8	2.7	3.6	5.3	3.4	3.2	3.3
	북동	NE	1.0	1.0	1.2	1.2	1.2	1.3	1.7	1.9	2.9	1.6	1.3	0.8
	동북동	ENE	0.7	0.7	1.1	1.2	1.4	2.2	2.1	2.7	2.9	1.4	1.1	0.6
	동	E	2.2	1.7	2.1	3.2	2.9	4.5	5.2	6.6	5.9	3.0	3.0	2.5
	동남동	ESE	1.3	1.3	1.5	2.2	2.9	3.5	4.0	4.9	4.1	2.4	2.2	1.8
	남동	SE	1.9	2.0	2.7	3.5	4.1	4.5	4.9	5.2	3.6	2.6	2.6	2.7
	남남동	SSE	2.8	3.3	4.8	6.3	6.9	6.5	7.9	7.8	5.2	4.3	4.1	3.3
	남	S	3.6	5.3	7.7	9.1	10.3	8.9	12.2	9.3	5.6	5.1	6.0	5.0
	남남서	SSW	2.0	3.2	4.9	5.6	7.0	5.5	7.4	4.9	3.0	2.5	2.5	2.2
	남서	SW	2.9	4.0	5.7	6.3	7.0	6.7	6.7	4.2	3.1	3.4	3.4	3.1
	서남서	WSW	3.9	5.6	6.8	7.9	6.6	5.9	5.1	4.0	4.3	5.2	4.6	3.8
	서	W	5.1	6.8	7.4	7.2	6.3	5.6	4.1	4.0	4.3	5.0	4.6	4.5
	서북서	WNW	12.9	13.1	12.0	9.1	7.3	6.5	4.0	4.2	4.7	7.7	9.2	11.9
	북서	NW	15.6	15.5	11.8	8.4	5.6	5.4	3.3	3.3	4.3	8.3	12.1	16.9
	북북서	NNW	6.7	6.3	5.7	4.4	3.5	3.9	2.4	2.6	3.8	4.4	6.2	7.3
북	N	5.0	4.3	4.3	3.7	3.2	3.9	3.1	4.0	6.2	4.4	5.1	4.8	
평균 속 도 (m/s)	북북동	NNE	1.3	1.4	1.5	1.4	1.3	1.3	1.3	1.4	1.4	1.4	1.5	1.4
	북동	NE	1.1	1.1	1.4	1.3	1.3	1.2	1.4	1.2	1.3	1.2	1.2	1.1
	동북동	ENE	1.1	1.1	1.2	1.5	1.3	1.4	1.4	1.4	1.4	1.3	1.1	1.0
	동	E	1.3	1.3	1.4	1.6	1.5	1.5	1.5	1.5	1.5	1.4	1.2	1.1
	동남동	ESE	1.3	1.3	1.5	1.7	1.6	1.6	1.6	1.7	1.5	1.4	1.4	1.2
	남동	SE	1.3	1.3	1.4	1.5	1.5	1.5	1.5	1.5	1.3	1.2	1.3	1.2
	남남동	SSE	1.2	1.2	1.4	1.5	1.4	1.3	1.4	1.4	1.3	1.2	1.3	1.2
	남	S	1.2	1.2	1.5	1.5	1.4	1.3	1.4	1.4	1.3	1.2	1.2	1.2
	남남서	SSW	1.0	1.1	1.3	1.3	1.3	1.2	1.3	1.2	1.1	1.0	1.1	1.0
	남서	SW	1.0	1.2	1.4	1.5	1.4	1.2	1.3	1.2	1.0	1.0	1.1	1.0
	서남서	WSW	1.0	1.2	1.5	1.5	1.4	1.2	1.3	1.1	1.0	1.0	1.1	1.0
	서	W	1.3	1.5	1.7	1.8	1.6	1.3	1.2	1.2	1.1	1.2	1.3	1.3
	서북서	WNW	1.8	2.0	2.1	2.0	1.8	1.4	1.3	1.3	1.3	1.6	1.7	1.8
	북서	NW	1.9	1.9	2.1	1.9	1.7	1.4	1.3	1.2	1.3	1.6	1.8	1.9
	북북서	NNW	1.7	1.7	1.8	1.7	1.5	1.3	1.3	1.3	1.4	1.5	1.6	1.6
	북	N	1.4	1.5	1.7	1.6	1.4	1.4	1.4	1.4	1.5	1.5	1.4	1.5
최 대 속 도 (m/s)	북북동	NNE	2.5	2.4	2.8	2.9	2.7	2.6	2.8	3.2	3.4	3.1	2.7	2.6
	북동	NE	1.8	1.7	2.2	2.4	2.1	2.0	2.4	2.3	2.8	2.4	1.9	1.8
	동북동	ENE	1.8	1.5	1.9	2.7	2.3	2.7	2.9	2.8	2.8	2.2	1.9	1.3
	동	E	2.3	2.4	2.4	3.2	3.1	2.9	3.0	3.4	3.3	2.6	2.3	1.8
	동남동	ESE	2.1	2.3	2.6	3.5	3.3	3.2	3.9	4.1	3.4	2.7	2.6	2.3
	남동	SE	2.1	2.2	2.5	3.1	3.2	2.9	3.2	3.3	2.7	2.3	2.4	2.2
	남남동	SSE	2.4	2.4	3.0	3.2	3.0	2.9	3.1	3.3	2.7	2.3	2.5	2.4
	남	S	2.5	2.9	3.5	3.8	3.4	3.2	3.5	4.1	3.5	2.9	2.9	2.8
	남남서	SSW	2.1	2.2	3.1	3.3	3.1	2.8	3.3	3.2	2.6	2.3	2.3	2.1
	남서	SW	2.3	2.8	3.6	3.6	3.3	2.8	3.4	3.1	2.4	2.2	2.3	2.0
	서남서	WSW	2.6	3.0	3.6	3.7	3.3	2.7	2.8	2.7	2.3	2.5	2.6	2.5
	서	W	3.1	3.6	4.2	4.2	3.5	2.7	2.5	2.7	2.5	2.8	3.2	3.2
	서북서	WNW	4.7	4.8	4.9	4.7	4.1	2.9	2.6	3.0	3.1	3.9	4.5	4.7
	북서	NW	4.7	4.4	4.7	4.2	3.4	3.1	2.7	2.8	3.1	4.1	4.3	4.7
	북북서	NNW	3.6	3.4	3.7	3.4	3.0	2.6	2.4	2.6	3.0	3.1	3.4	3.5
	북	N	2.9	2.8	3.3	3.2	3.1	2.9	3.0	3.5	3.3	3.1	3.1	2.8

월별평년값  
MONTHLY NORMALS

590 과천 Gwacheon

요소 Element		월 Month	1	2	3	4	5	6	7	8	9	10	11	12
			JAN.	FEB.	MAR.	APR.	MAY	JUN.	JUL.	AUG.	SEP.	OCT.	NOV.	DEC.
평균 방향 빈도 수 의 백 분 비 (%)	정온	CALM	19.9	18.4	13.5	12.0	13.2	14.6	13.8	16.6	19.8	24.3	22.4	20.3
	북북동	NNE	5.4	4.6	4.2	4.9	5.2	6.7	6.1	7.5	9.5	6.6	6.3	5.7
	북동	NE	6.3	4.6	4.2	5.3	4.5	5.7	5.7	6.6	11.4	9.3	7.2	6.0
	동북동	ENE	3.9	2.8	2.9	3.1	2.7	3.3	3.2	4.8	6.8	5.8	4.2	4.0
	동	E	1.7	1.5	1.5	1.6	1.4	2.1	1.8	2.9	3.0	2.6	1.9	1.9
	동남동	ESE	1.9	1.6	1.7	1.2	1.4	1.7	1.3	2.4	3.1	2.2	2.4	2.3
	남동	SE	2.8	2.6	2.6	2.0	2.4	3.0	2.3	3.3	3.8	2.9	2.8	3.0
	남남동	SSE	4.5	4.5	3.9	3.8	4.1	4.3	3.3	4.4	4.0	4.3	3.8	4.0
	남	S	3.6	3.9	5.0	5.2	6.5	7.0	6.4	5.7	3.6	3.8	3.8	3.2
	남남서	SSW	5.4	7.1	10.0	11.0	11.4	11.4	13.1	10.3	5.2	5.4	6.1	5.6
	남서	SW	6.6	9.6	14.3	16.1	15.8	13.0	17.0	11.7	6.2	7.0	7.9	6.7
	서남서	WSW	4.5	6.4	9.6	9.3	8.8	7.0	6.9	5.7	4.3	4.9	5.2	4.6
	서	W	2.3	2.8	4.0	4.6	3.6	4.2	3.2	2.9	2.4	2.9	2.4	2.4
	서북서	WNW	2.8	3.1	3.0	2.1	1.6	1.6	1.2	1.2	1.4	2.3	2.7	3.4
	북서	NW	5.8	5.4	4.4	2.4	1.8	1.6	1.1	1.5	1.9	3.3	4.7	6.6
	북북서	NNW	6.7	6.2	4.5	3.0	2.3	2.6	2.1	2.7	3.7	4.3	5.7	7.8
북	N	11.8	11.2	10.7	12.5	9.5	10.1	11.6	9.7	9.8	8.3	10.6	12.5	
평균 속 도 (m/s)	북북동	NNE	1.7	1.7	1.8	2.0	1.8	1.8	1.8	1.8	1.8	1.7	1.7	1.6
	북동	NE	1.6	1.6	1.9	2.0	1.8	1.7	1.7	1.8	1.9	1.6	1.6	1.5
	동북동	ENE	1.5	1.6	1.6	1.9	1.7	1.7	1.7	1.7	1.8	1.6	1.6	1.4
	동	E	1.4	1.4	1.7	1.7	1.6	1.6	1.6	1.9	1.8	1.5	1.5	1.4
	동남동	ESE	1.2	1.4	1.5	1.6	1.4	1.6	1.5	1.7	1.5	1.3	1.3	1.2
	남동	SE	1.3	1.4	1.5	1.8	1.5	1.5	1.5	1.6	1.5	1.3	1.3	1.3
	남남동	SSE	1.2	1.3	1.7	1.6	1.5	1.5	1.5	1.5	1.5	1.3	1.3	1.2
	남	S	1.4	1.6	1.8	2.0	1.8	1.8	1.7	1.7	1.6	1.4	1.5	1.4
	남남서	SSW	1.7	1.9	2.2	2.4	2.3	2.1	2.1	2.0	1.8	1.7	1.7	1.7
	남서	SW	2.0	2.3	2.6	2.8	2.6	2.1	2.2	2.1	1.9	1.9	1.9	2.0
	서남서	WSW	1.9	2.2	2.7	2.8	2.5	2.2	2.0	2.0	1.9	1.9	1.9	1.8
	서	W	1.7	1.7	2.1	2.5	2.1	1.9	1.7	1.7	1.7	1.7	1.8	1.7
	서북서	WNW	1.8	1.8	2.2	2.2	2.0	1.8	1.4	1.5	1.7	1.7	1.7	1.8
	북서	NW	1.9	2.0	2.3	2.1	1.7	1.5	1.3	1.5	1.5	1.8	1.9	1.9
	북북서	NNW	1.9	2.0	2.1	2.0	1.6	1.5	1.2	1.3	1.6	1.7	1.9	1.9
	북	N	1.8	1.8	2.0	2.1	1.7	1.7	1.5	1.7	1.6	1.7	1.7	1.7
최 대 속 도 (m/s)	북북동	NNE	4.1	4.1	4.1	5.2	4.3	4.1	4.6	4.5	5.0	4.4	4.0	3.7
	북동	NE	3.7	3.8	4.3	5.1	4.3	4.0	4.8	4.6	5.1	4.5	3.9	3.5
	동북동	ENE	2.9	3.2	3.4	4.4	3.7	3.7	4.0	4.0	4.4	3.8	3.3	3.0
	동	E	2.4	2.5	3.2	3.4	3.3	3.4	3.2	4.0	3.6	3.0	3.0	2.5
	동남동	ESE	2.2	2.4	2.8	2.8	2.8	2.9	2.7	3.7	3.0	2.4	2.5	2.1
	남동	SE	2.3	2.6	2.8	3.3	3.0	3.0	2.8	3.2	3.3	2.5	2.6	2.3
	남남동	SSE	2.8	2.9	3.2	3.4	3.1	3.2	2.9	3.4	3.5	2.5	2.8	2.5
	남	S	3.0	3.4	3.9	4.4	4.0	4.0	4.1	4.5	3.4	3.1	3.3	2.9
	남남서	SSW	4.0	4.3	5.4	5.9	5.4	4.8	5.1	5.5	4.8	3.7	4.0	3.7
	남서	SW	4.5	5.5	6.3	6.9	6.2	5.2	5.8	5.4	4.8	4.6	4.9	4.5
	서남서	WSW	4.6	5.0	5.8	6.1	5.6	4.6	4.5	4.3	3.8	4.3	4.6	4.3
	서	W	3.7	3.7	4.6	5.0	4.1	4.0	3.5	3.3	3.4	3.8	4.1	3.6
	서북서	WNW	3.8	4.0	4.1	4.0	3.8	3.4	2.5	2.8	3.1	3.5	3.7	3.7
	북서	NW	4.0	4.3	4.6	4.3	3.5	3.0	2.6	3.0	3.2	4.0	4.2	4.3
	북북서	NNW	4.4	4.5	4.3	4.6	3.5	3.6	2.6	2.7	3.7	3.9	4.2	4.3
	북	N	4.4	4.4	4.5	5.0	4.3	4.4	4.2	4.3	4.6	4.2	4.1	4.5

월별평년값  
MONTHLY NORMALS

595 진부령 Jinburyeong

요소 Element		월 Month	1	2	3	4	5	6	7	8	9	10	11	12
			JAN.	FEB.	MAR.	APR.	MAY	JUN.	JUL.	AUG.	SEP.	OCT.	NOV.	DEC.
평균 방향 빈도 (%) Percentage Frequency for Wind Directions	정온	CALM	8.5	9.7	9.3	6.6	6.0	7.8	7.9	12.1	13.7	10.2	6.7	5.5
	북북동	NNE	1.3	3.3	3.6	5.2	5.1	6.9	5.6	5.9	5.8	4.1	2.9	1.0
	북동	NE	0.6	1.1	1.8	2.7	2.5	3.0	2.8	3.2	3.4	2.6	1.1	0.5
	동북동	ENE	0.6	0.7	1.3	2.6	2.4	4.6	4.6	4.5	5.9	3.8	0.9	0.2
	동	E	0.1	0.5	0.9	1.2	1.3	1.7	1.7	1.9	2.9	2.0	0.3	0.1
	동남동	ESE	0.8	1.3	1.8	2.7	5.4	3.6	3.8	4.6	4.3	4.9	1.2	0.7
	남동	SE	5.3	5.8	3.6	3.2	3.9	3.9	3.2	3.0	3.0	4.6	4.7	5.4
	남남동	SSE	21.1	18.8	14.0	12.9	13.2	11.8	13.5	11.7	11.0	14.1	17.5	22.7
	남	S	20.5	19.2	17.3	18.2	17.9	13.7	17.9	14.2	13.4	17.9	21.7	25.5
	남남서	SSW	10.5	9.7	10.4	10.2	9.2	8.7	7.6	6.8	6.7	10.5	12.2	12.5
	남서	SW	9.4	8.8	9.9	9.1	8.6	6.2	5.3	5.7	4.3	7.8	10.9	11.2
	서남서	WSW	4.2	4.8	5.7	4.4	3.1	2.1	1.6	2.1	2.0	3.4	5.8	5.7
	서	W	1.9	2.0	2.6	2.6	1.7	1.3	0.7	0.9	1.0	1.3	2.6	3.0
	서북서	WNW	1.2	1.5	1.8	2.0	2.1	2.1	1.6	2.1	1.8	1.3	1.6	1.6
	북서	NW	1.0	0.8	1.4	2.2	1.9	2.5	2.4	2.8	2.9	1.6	1.1	0.8
	북북서	NNW	2.0	2.5	3.5	4.4	5.4	7.4	6.0	7.0	6.7	3.7	3.1	1.3
북	N	3.2	5.7	7.3	10.2	10.2	12.8	9.8	11.5	11.4	6.3	5.7	2.5	
평균 속도 (m/s) Mean Wind Speed for Wind Directions	북북동	NNE	1.5	1.8	2.0	2.1	2.0	1.9	1.8	1.9	1.9	1.9	1.6	1.7
	북동	NE	1.4	1.7	1.9	2.1	1.8	1.8	1.4	1.7	1.8	1.9	1.7	1.6
	동북동	ENE	1.3	1.7	1.8	2.4	1.7	1.8	1.6	1.7	2.0	1.9	1.4	1.4
	동	E	1.8	1.5	2.0	2.3	2.1	2.0	1.8	1.9	1.7	2.2	1.9	2.2
	동남동	ESE	2.6	2.6	2.5	2.8	2.7	2.2	2.4	2.2	1.9	2.2	2.6	3.0
	남동	SE	3.9	3.3	3.2	2.9	3.1	2.7	2.7	2.3	2.3	2.5	3.2	4.0
	남남동	SSE	4.3	3.6	3.7	3.7	3.5	3.1	3.2	2.9	2.3	3.0	3.7	4.3
	남	S	3.8	3.5	3.6	3.7	3.4	2.9	3.2	2.8	2.5	3.0	3.5	4.1
	남남서	SSW	3.6	3.3	3.5	3.6	3.4	2.8	2.9	2.9	2.5	3.0	3.5	3.8
	남서	SW	4.0	3.5	3.8	3.8	3.5	2.5	2.6	2.6	2.4	3.2	3.9	4.0
	서남서	WSW	4.0	3.6	3.7	3.9	3.4	2.6	2.6	2.2	2.4	3.2	3.8	4.2
	서	W	3.2	3.0	3.1	3.3	2.8	2.0	2.2	1.9	2.3	2.5	3.5	3.8
	서북서	WNW	2.9	2.6	2.7	2.8	2.4	2.0	1.5	1.3	1.8	2.2	2.6	3.0
	북서	NW	1.8	1.8	2.0	2.1	2.2	1.6	1.3	1.4	1.5	1.9	1.8	2.0
	북북서	NNW	1.5	1.5	1.9	1.9	2.0	1.8	1.7	1.5	1.8	1.7	1.7	1.6
	북	N	1.5	1.8	1.9	2.1	2.0	1.9	1.7	1.7	1.9	1.8	1.7	1.7
최대 평균 속도 (m/s) Maximum Wind Speed for Wind Directions	북북동	NNE	2.7	3.1	3.6	4.0	3.8	3.8	3.9	3.8	4.0	3.6	3.0	2.5
	북동	NE	2.1	2.6	3.0	3.6	3.2	3.2	2.6	3.2	3.6	3.2	2.6	1.9
	동북동	ENE	1.8	2.7	2.7	3.5	2.9	3.2	2.8	3.5	3.4	3.3	2.1	1.8
	동	E	1.9	2.1	3.0	3.9	3.7	3.1	3.0	3.2	3.0	3.3	2.3	2.4
	동남동	ESE	4.0	4.6	4.4	4.7	4.9	4.1	3.6	4.0	3.7	4.1	4.1	4.8
	남동	SE	6.9	6.2	5.9	5.5	6.2	5.5	4.9	5.1	5.1	5.0	6.0	7.1
	남남동	SSE	8.9	7.5	8.3	8.3	7.9	6.5	6.5	6.2	5.5	6.4	7.6	8.4
	남	S	8.4	7.9	8.7	8.9	8.1	6.5	7.3	6.9	5.8	6.8	8.0	8.8
	남남서	SSW	7.2	7.3	7.9	7.9	7.5	5.7	6.4	6.4	5.8	6.8	7.9	7.5
	남서	SW	8.0	7.2	7.9	7.9	7.2	5.1	5.5	5.2	5.3	6.0	7.7	7.6
	서남서	WSW	7.2	6.5	7.3	7.2	5.8	4.1	4.2	3.8	4.3	5.6	7.1	7.0
	서	W	6.0	4.9	5.7	5.8	4.7	3.5	3.6	3.2	4.3	4.0	5.9	6.1
	서북서	WNW	4.6	4.1	4.7	4.6	4.1	3.3	2.5	2.2	3.1	3.8	4.3	4.8
	북서	NW	3.0	3.2	3.4	4.1	3.9	3.0	2.1	2.4	2.9	3.1	3.0	2.9
	북북서	NNW	2.6	2.6	3.2	3.8	3.9	3.6	3.1	3.0	3.6	3.1	2.9	2.4
	북	N	2.7	3.2	3.7	4.3	4.2	4.0	3.5	3.6	4.4	3.5	3.3	2.8

월별평년값  
MONTHLY NORMALS

598 양주 Yangju

요소 Element		월 Month	1	2	3	4	5	6	7	8	9	10	11	12
			JAN.	FEB.	MAR.	APR.	MAY	JUN.	JUL.	AUG.	SEP.	OCT.	NOV.	DEC.
평균 방향 빈도 수 의 백 분 비 (%)	정온	CALM	41.8	34.8	27.4	24.7	24.1	23.4	25.1	30.7	38.1	44.5	38.0	40.0
	북북동	NNE	4.1	4.0	4.0	4.2	3.7	4.1	4.1	4.9	6.4	4.0	4.0	3.8
	북동	NE	2.1	2.2	2.3	2.8	2.7	3.1	3.8	3.6	4.9	2.8	2.3	2.0
	동북동	ENE	1.1	0.9	1.2	1.7	1.5	2.3	2.2	2.8	2.7	1.5	1.5	0.9
	동	E	0.8	0.8	0.9	1.2	1.3	1.8	1.6	2.2	2.0	1.2	1.1	0.8
	동남동	ESE	0.8	0.8	1.0	1.3	1.4	1.6	1.8	2.1	1.7	1.0	1.3	0.9
	남동	SE	1.3	1.4	1.5	1.9	2.3	2.4	3.2	2.9	2.5	1.7	1.9	1.4
	남남동	SSE	2.6	3.1	3.3	3.7	4.2	4.0	5.5	4.8	3.7	3.1	3.9	3.4
	남	S	3.2	3.7	4.5	4.2	5.1	4.3	6.5	4.7	3.3	3.7	3.9	3.4
	남남서	SSW	3.4	4.1	5.8	6.7	6.2	4.4	7.6	5.6	3.2	3.5	4.0	3.2
	남서	SW	3.6	5.4	7.9	9.7	9.9	7.3	7.6	6.0	3.5	3.9	3.4	2.9
	서남서	WSW	6.9	9.6	10.8	12.1	12.5	11.5	8.1	5.7	3.8	5.5	5.4	6.1
	서	W	9.0	10.1	9.7	11.2	11.9	12.3	12.6	9.8	7.3	8.1	9.1	9.1
	서북서	WNW	5.4	5.3	5.9	4.2	3.2	3.3	2.1	1.7	2.0	3.1	5.2	6.2
	북서	NW	3.3	3.7	3.7	2.5	2.1	2.5	1.7	2.1	2.6	2.9	3.8	4.0
	북북서	NNW	4.7	4.8	4.5	3.4	3.5	3.2	2.5	3.9	4.9	4.4	5.3	5.5
북	N	5.9	5.4	5.7	4.5	4.3	4.4	3.9	6.4	7.3	5.1	5.9	6.4	
평균 속 도 (m/s)	북북동	NNE	1.0	1.1	1.3	1.4	1.2	1.2	1.2	1.2	1.2	1.1	1.1	1.0
	북동	NE	1.0	1.0	1.3	1.5	1.3	1.2	1.4	1.3	1.4	1.1	1.0	1.0
	동북동	ENE	0.9	0.9	1.2	1.6	1.3	1.4	1.5	1.4	1.3	1.2	1.1	0.9
	동	E	0.9	1.1	1.3	1.4	1.3	1.4	1.4	1.5	1.3	1.2	1.1	0.8
	동남동	ESE	1.1	1.0	1.2	1.6	1.4	1.5	1.6	1.5	1.4	1.1	1.1	0.9
	남동	SE	1.2	1.3	1.4	1.7	1.5	1.5	1.7	1.7	1.4	1.4	1.4	1.2
	남남동	SSE	1.2	1.4	1.6	1.8	1.7	1.6	1.8	1.9	1.5	1.4	1.5	1.3
	남	S	1.1	1.2	1.5	1.6	1.7	1.5	1.8	1.7	1.4	1.3	1.3	1.1
	남남서	SSW	1.1	1.3	1.7	1.9	1.8	1.5	1.9	1.7	1.4	1.2	1.3	1.1
	남서	SW	1.5	1.7	2.0	2.2	2.1	1.7	2.0	1.7	1.4	1.5	1.5	1.3
	서남서	WSW	1.7	1.9	2.3	2.6	2.2	1.9	1.7	1.6	1.4	1.6	1.8	1.6
	서	W	1.9	2.1	2.4	2.5	2.2	1.9	1.7	1.5	1.5	1.7	1.9	1.9
	서북서	WNW	2.1	1.9	2.4	2.1	1.8	1.7	1.4	1.4	1.4	1.7	2.0	2.0
	북서	NW	1.7	1.8	2.0	1.9	1.5	1.5	1.3	1.3	1.3	1.6	1.8	1.7
	북북서	NNW	1.5	1.6	1.8	1.5	1.4	1.5	1.3	1.3	1.3	1.3	1.5	1.4
	북	N	1.1	1.2	1.5	1.4	1.3	1.3	1.2	1.3	1.2	1.2	1.2	1.2
최 대 속 도 (m/s)	북북동	NNE	2.7	2.8	3.3	4.1	3.5	3.4	3.4	3.1	3.7	3.0	2.5	2.3
	북동	NE	2.2	2.5	2.9	3.9	3.2	3.3	3.5	3.3	3.7	3.1	2.2	2.0
	동북동	ENE	1.7	1.8	2.7	3.8	2.8	3.3	3.4	3.5	3.2	2.6	2.4	1.6
	동	E	1.6	2.0	2.4	3.3	2.8	3.2	3.0	3.5	3.1	2.5	2.3	1.6
	동남동	ESE	1.8	1.7	2.2	3.5	2.8	3.2	3.2	3.8	2.8	2.3	2.4	1.6
	남동	SE	2.3	2.7	3.2	4.3	4.0	3.8	3.9	4.0	3.5	3.1	3.5	2.8
	남남동	SSE	3.2	4.0	4.4	4.9	4.8	4.7	4.9	5.7	4.3	3.7	4.4	4.0
	남	S	2.8	3.3	4.1	4.4	4.9	4.3	5.2	4.8	4.0	3.4	3.8	2.8
	남남서	SSW	3.0	3.9	5.1	5.9	4.6	4.7	5.6	5.2	4.5	3.5	4.1	2.9
	남서	SW	3.6	4.2	5.1	6.0	5.4	4.7	5.1	4.8	3.8	3.7	4.0	3.3
	서남서	WSW	4.2	4.4	5.4	5.8	5.3	4.1	4.1	3.6	3.1	3.9	4.4	3.8
	서	W	4.6	4.7	5.4	5.5	4.9	4.0	4.0	3.0	3.2	4.1	4.5	4.4
	서북서	WNW	4.8	4.3	5.1	4.8	4.0	3.1	2.6	2.6	2.7	3.7	5.0	4.6
	북서	NW	4.3	4.2	4.8	4.7	3.4	3.2	2.7	2.8	3.0	3.8	4.6	4.3
	북북서	NNW	4.5	4.5	5.2	4.6	3.7	3.6	2.9	2.9	3.8	4.0	4.4	4.6
	북	N	3.5	4.2	4.5	4.3	3.6	3.3	3.2	4.3	3.6	3.7	3.8	3.6

월별평년값  
MONTHLY NORMALS

601 단양 Dangyang

요소 Element		월 Month	1	2	3	4	5	6	7	8	9	10	11	12
			JAN.	FEB.	MAR.	APR.	MAY	JUN.	JUL.	AUG.	SEP.	OCT.	NOV.	DEC.
평균 방향 빈도 수 의 백 분 비 (%)	정온	CALM	39.3	38.2	30.0	25.6	24.3	24.1	30.3	29.6	30.1	35.5	39.6	39.9
	북북동	NNE	2.1	2.5	4.0	5.1	5.2	5.5	5.4	6.3	6.8	5.4	3.3	2.3
	북동	NE	1.9	2.6	3.4	4.4	4.9	5.4	4.6	5.5	5.7	4.0	2.2	2.4
	동북동	ENE	2.4	2.8	3.5	4.2	5.2	5.4	4.4	5.2	5.1	3.6	2.5	2.2
	동	E	5.1	5.3	6.4	5.1	5.8	5.9	5.1	5.4	6.0	6.2	4.4	4.6
	동남동	ESE	4.6	5.0	4.9	5.4	7.5	8.7	8.2	9.1	8.4	6.1	3.6	4.7
	남동	SE	6.2	5.5	5.9	5.9	7.8	6.2	5.6	5.2	5.9	6.0	5.2	5.2
	남남동	SSE	4.5	4.7	4.4	4.8	5.6	4.7	4.3	3.5	2.9	3.4	4.2	4.1
	남	S	2.7	2.8	3.3	3.9	4.6	4.4	4.3	3.6	2.4	2.3	2.5	2.8
	남남서	SSW	2.1	2.2	2.5	3.0	3.4	3.5	3.3	2.6	2.0	1.9	2.1	2.0
	남서	SW	1.5	2.0	2.2	2.7	2.7	2.6	2.4	1.9	1.7	1.7	1.7	1.7
	서남서	WSW	1.6	2.4	2.3	2.6	2.2	2.4	2.3	2.0	1.6	1.8	2.1	1.7
	서	W	2.9	3.1	3.2	3.3	2.4	2.0	2.1	1.8	1.9	2.2	3.1	2.9
	서북서	WNW	5.9	5.7	6.1	5.5	3.6	2.2	2.0	1.9	2.2	3.2	5.6	6.2
	북서	NW	8.1	6.2	7.0	6.5	4.5	3.6	2.9	2.6	2.9	4.0	6.4	7.3
	북북서	NNW	5.4	5.3	5.9	5.9	4.4	4.5	4.5	4.6	5.4	5.0	5.8	5.6
북	N	3.8	3.7	5.1	6.2	6.1	8.9	8.4	9.2	9.0	7.4	5.7	4.5	
평균 방향 속 의 대 수 (m/s)	북북동	NNE	0.9	1.0	1.2	1.2	1.1	1.1	1.0	1.1	1.1	1.0	0.9	0.8
	북동	NE	0.9	1.0	1.1	1.1	1.1	1.0	1.0	1.0	1.1	1.0	0.9	0.8
	동북동	ENE	0.8	1.0	1.1	1.1	1.1	1.0	1.0	1.0	1.0	0.9	0.9	0.9
	동	E	0.9	1.0	1.1	1.2	1.2	1.1	1.1	1.0	1.0	0.9	0.9	0.9
	동남동	ESE	0.9	1.0	1.1	1.2	1.2	1.1	1.0	1.0	1.0	1.0	0.9	0.9
	남동	SE	0.9	1.0	1.1	1.2	1.2	1.1	1.1	1.1	1.0	0.9	0.9	0.9
	남남동	SSE	1.0	1.1	1.3	1.5	1.4	1.4	1.3	1.3	1.1	1.0	1.0	0.9
	남	S	1.0	1.2	1.3	1.6	1.6	1.6	1.4	1.4	1.3	1.1	1.0	0.9
	남남서	SSW	0.9	1.2	1.3	1.5	1.6	1.5	1.3	1.3	1.2	1.2	1.0	0.9
	남서	SW	1.0	1.1	1.2	1.3	1.4	1.3	1.1	1.1	1.0	1.0	1.0	0.9
	서남서	WSW	1.0	1.1	1.1	1.2	1.3	1.2	1.1	1.1	1.0	1.0	0.9	1.0
	서	W	1.1	1.1	1.2	1.3	1.3	1.1	1.1	1.0	1.0	1.0	1.0	1.1
	서북서	WNW	1.4	1.4	1.5	1.5	1.4	1.2	1.1	1.0	1.1	1.1	1.3	1.4
	북서	NW	1.4	1.5	1.6	1.7	1.6	1.3	1.2	1.2	1.2	1.2	1.3	1.4
	북북서	NNW	1.2	1.3	1.6	1.5	1.4	1.2	1.1	1.1	1.2	1.1	1.1	1.1
	북	N	0.9	1.0	1.2	1.3	1.1	1.1	1.0	1.0	1.1	1.0	1.0	0.9
최 대 속 의 대 수 (m/s)	북북동	NNE	1.7	1.9	2.7	3.0	2.9	2.4	2.5	2.6	2.9	2.4	2.1	1.6
	북동	NE	1.6	1.9	2.4	2.6	2.7	2.4	2.3	2.4	2.8	2.2	1.9	1.6
	동북동	ENE	1.6	1.8	2.4	2.7	2.5	2.2	2.4	2.7	2.3	1.9	1.8	1.6
	동	E	2.0	2.1	2.5	2.8	2.7	2.6	2.5	2.7	2.4	2.0	2.0	1.8
	동남동	ESE	1.9	2.0	2.5	3.1	3.0	2.9	2.4	2.8	2.5	2.0	1.9	2.0
	남동	SE	2.0	2.2	2.6	3.1	3.0	2.9	2.6	3.1	2.2	2.1	2.2	1.9
	남남동	SSE	2.5	3.0	3.1	3.7	3.5	3.2	3.1	3.2	2.6	2.4	2.6	2.3
	남	S	2.4	2.8	3.3	3.8	3.8	3.5	3.6	3.3	2.7	2.5	2.5	2.3
	남남서	SSW	1.8	2.7	2.9	3.6	3.6	3.4	3.0	2.7	2.4	2.6	2.3	2.1
	남서	SW	1.7	2.3	2.5	2.8	2.7	2.2	2.3	2.0	1.9	1.7	1.9	1.7
	서남서	WSW	1.7	2.1	2.3	2.5	2.4	2.2	2.2	2.1	1.8	2.0	1.8	1.8
	서	W	2.3	2.5	2.7	2.7	2.6	2.0	2.3	2.0	1.9	2.1	2.3	2.5
	서북서	WNW	3.6	3.7	4.1	3.7	3.3	2.4	2.3	1.9	2.3	2.7	3.4	3.8
	북서	NW	3.5	3.6	3.9	3.9	3.5	3.0	2.6	2.5	2.4	3.1	3.7	3.6
	북북서	NNW	2.9	3.1	3.5	3.6	3.4	2.8	2.9	2.9	3.1	2.9	3.0	2.9
	북	N	2.1	2.2	2.6	3.0	2.8	2.7	2.6	3.0	2.9	2.7	2.2	1.8

월별평년값  
MONTHLY NORMALS

602 진천 Jincheon

요소 Element		월 Month	1	2	3	4	5	6	7	8	9	10	11	12
			JAN.	FEB.	MAR.	APR.	MAY	JUN.	JUL.	AUG.	SEP.	OCT.	NOV.	DEC.
평균 방향 빈도 수 의 백 분 비 (%)	정온	CALM	26.5	20.3	14.8	13.6	14.0	18.2	23.6	27.1	26.7	24.9	24.6	27.2
	북북동	NNE	1.7	2.2	2.8	3.0	3.2	3.7	3.1	3.2	5.5	3.1	2.5	1.6
	북동	NE	1.3	2.1	2.5	2.9	3.0	3.4	3.2	3.7	4.4	2.7	2.0	1.3
	동북동	ENE	2.1	2.7	3.5	3.3	3.2	2.9	3.1	3.4	3.8	2.9	2.8	1.7
	동	E	3.0	3.4	3.0	3.7	3.0	3.5	3.1	3.7	3.7	4.1	3.5	2.9
	동남동	ESE	2.2	2.2	2.0	2.6	2.5	2.8	2.8	2.6	2.3	2.6	2.6	2.5
	남동	SE	0.9	0.9	0.9	1.4	1.8	2.2	2.8	2.4	1.7	1.5	1.4	1.2
	남남동	SSE	0.4	0.5	0.7	1.2	1.9	2.2	3.6	2.7	1.5	1.2	0.8	0.7
	남	S	1.0	1.3	2.0	2.8	3.6	4.0	6.1	5.0	2.4	1.7	2.2	1.5
	남남서	SSW	5.7	4.9	6.5	7.7	8.6	7.7	9.8	9.2	7.0	7.6	7.9	6.2
	남서	SW	12.4	12.2	13.1	14.2	15.9	13.3	13.0	14.9	16.6	17.3	16.0	14.0
	서남서	WSW	6.6	7.2	8.1	9.1	9.9	7.5	7.9	7.1	7.6	8.9	8.1	6.6
	서	W	7.3	8.5	9.0	8.2	8.7	8.5	5.8	5.7	5.8	7.5	7.2	7.6
	서북서	WNW	12.3	14.1	14.4	11.4	8.4	7.4	3.5	3.8	3.9	6.2	9.8	13.1
	북서	NW	6.5	7.3	6.8	5.1	4.0	3.6	1.9	2.2	2.0	3.2	3.8	6.0
	북북서	NNW	3.9	3.6	3.6	3.3	2.2	2.1	1.4	1.4	1.9	2.0	2.7	3.5
북	N	2.7	2.9	2.7	2.8	2.6	3.5	2.0	2.1	3.2	2.6	2.2	2.4	
평균 속 도 (m/s)	북북동	NNE	0.9	1.1	1.2	1.3	1.1	1.0	1.0	1.0	1.1	1.1	1.0	0.9
	북동	NE	0.9	1.1	1.2	1.3	1.2	1.2	1.1	1.2	1.2	1.2	1.0	0.9
	동북동	ENE	1.0	1.2	1.3	1.4	1.3	1.3	1.3	1.3	1.3	1.2	1.1	1.1
	동	E	1.0	1.1	1.3	1.5	1.4	1.4	1.4	1.4	1.3	1.2	1.1	1.1
	동남동	ESE	1.0	1.2	1.3	1.5	1.5	1.4	1.3	1.4	1.3	1.1	1.1	1.0
	남동	SE	1.0	1.1	1.4	1.4	1.4	1.3	1.2	1.2	1.2	1.1	1.1	0.9
	남남동	SSE	1.1	1.1	1.4	1.5	1.4	1.3	1.3	1.3	1.2	1.2	1.4	1.1
	남	S	1.2	1.3	1.7	1.9	1.7	1.5	1.5	1.5	1.3	1.3	1.5	1.6
	남남서	SSW	1.2	1.2	1.5	1.6	1.5	1.4	1.4	1.3	1.2	1.2	1.3	1.3
	남서	SW	1.2	1.3	1.5	1.5	1.4	1.2	1.2	1.1	1.1	1.2	1.3	1.2
	서남서	WSW	1.2	1.3	1.5	1.7	1.4	1.2	1.2	1.2	1.1	1.2	1.3	1.2
	서	W	1.5	1.6	1.9	1.9	1.6	1.5	1.3	1.3	1.3	1.5	1.6	1.6
	서북서	WNW	1.8	1.9	2.1	2.1	1.8	1.6	1.2	1.3	1.3	1.6	1.8	1.8
	북서	NW	1.5	1.6	1.7	1.8	1.5	1.2	1.0	1.0	1.1	1.2	1.4	1.5
	북북서	NNW	1.1	1.2	1.3	1.4	1.1	1.0	0.9	0.9	1.0	1.1	1.1	1.1
	북	N	1.0	1.0	1.2	1.1	1.0	1.0	0.9	0.9	1.0	1.0	1.0	1.0
최 대 속 도 (m/s)	북북동	NNE	1.6	1.9	2.5	2.8	2.4	2.2	2.2	2.3	2.7	2.7	1.9	1.6
	북동	NE	1.6	2.1	2.5	2.6	2.6	2.5	2.5	2.6	2.9	2.5	2.0	1.7
	동북동	ENE	2.1	2.3	3.0	3.0	2.8	2.6	3.0	3.1	2.9	2.8	2.2	2.1
	동	E	1.9	2.2	2.8	3.3	3.0	3.0	3.1	3.3	3.1	2.8	2.6	2.1
	동남동	ESE	1.9	2.2	2.5	3.4	3.2	2.9	2.7	3.0	2.9	2.3	2.6	1.8
	남동	SE	1.4	1.7	2.1	2.6	2.6	2.6	2.4	2.7	2.4	2.0	1.9	1.6
	남남동	SSE	1.6	1.7	2.3	2.5	2.6	2.5	2.7	2.7	2.4	2.1	2.1	1.9
	남	S	2.4	2.7	3.6	4.8	4.2	3.6	3.9	4.1	3.3	2.9	3.4	3.6
	남남서	SSW	3.4	3.6	4.7	5.1	4.4	3.5	4.5	4.2	3.1	3.1	4.2	4.2
	남서	SW	3.3	3.8	4.9	5.3	4.5	3.6	3.6	3.3	2.6	3.1	3.7	3.8
	서남서	WSW	3.1	3.5	4.1	4.9	4.0	3.0	3.4	2.9	2.8	3.1	3.4	3.2
	서	W	3.7	3.9	4.5	4.6	3.9	3.2	3.2	3.1	3.2	3.4	4.0	4.0
	서북서	WNW	4.4	4.6	4.9	4.5	4.2	3.5	2.7	2.8	3.3	3.7	4.3	4.7
	북서	NW	3.4	3.5	3.7	3.5	2.9	2.3	1.9	2.0	2.2	2.6	3.1	3.7
	북북서	NNW	2.4	2.5	2.5	2.6	2.1	1.9	1.5	1.5	1.8	2.1	2.2	2.4
	북	N	1.8	2.1	2.4	2.3	2.0	2.0	1.8	1.8	1.9	2.3	1.9	1.9

월별평년값  
MONTHLY NORMALS

603 과산 Goesan

요소 Element		월 Month	1	2	3	4	5	6	7	8	9	10	11	12
			JAN.	FEB.	MAR.	APR.	MAY	JUN.	JUL.	AUG.	SEP.	OCT.	NOV.	DEC.
평균 방향 빈도 수 의 백 분 비 (%)	정온	CALM	49.2	44.4	36.3	31.0	28.8	28.1	31.3	36.3	40.0	48.2	49.8	51.7
	북북동	NNE	1.1	1.1	2.1	1.6	1.9	2.0	2.3	2.5	3.3	1.7	0.9	1.0
	북동	NE	0.9	1.1	1.7	1.4	1.5	1.7	1.9	2.2	2.3	1.4	0.9	0.8
	동북동	ENE	0.9	1.1	1.8	1.9	1.8	2.1	2.5	2.8	2.6	1.5	1.2	0.8
	동	E	1.6	2.1	2.5	3.4	3.1	3.5	4.2	4.3	3.8	2.2	2.1	1.5
	동남동	ESE	2.0	2.6	3.1	4.7	4.1	4.4	4.6	5.2	3.9	2.9	3.1	1.9
	남동	SE	1.9	2.0	2.4	3.3	3.7	4.1	3.5	3.8	3.2	2.7	2.4	1.8
	남남동	SSE	1.9	2.4	2.7	3.2	3.7	4.0	3.3	3.3	2.8	2.6	2.0	1.7
	남	S	2.2	2.3	2.7	3.3	4.1	5.2	5.0	4.4	3.5	3.2	2.3	2.4
	남남서	SSW	2.6	2.9	3.8	4.4	4.5	5.7	5.8	4.5	3.6	3.3	3.0	2.6
	남서	SW	5.8	6.4	6.9	6.9	6.0	5.1	5.5	4.4	4.2	4.5	4.9	4.8
	서남서	WSW	8.6	8.6	9.4	8.7	7.7	6.0	6.0	4.8	4.6	5.3	7.0	7.3
	서	W	7.7	8.3	9.0	8.3	8.2	6.2	5.3	4.4	5.3	6.0	6.5	7.4
	서북서	WNW	6.2	6.6	6.8	7.2	7.7	6.3	4.8	4.2	5.8	6.3	6.5	6.7
	북서	NW	4.3	4.6	4.2	5.5	5.6	5.4	4.3	3.7	3.8	4.0	4.2	4.7
	북북서	NNW	1.9	2.1	2.6	3.2	3.9	4.2	3.5	3.2	3.1	2.3	2.0	1.9
북	N	1.1	1.4	2.3	2.2	3.9	5.9	6.2	5.9	4.3	1.9	1.2	1.0	
평균 속 도 (m/s)	북북동	NNE	1.0	1.1	1.3	1.2	1.3	1.2	1.2	1.2	1.3	1.3	1.0	1.0
	북동	NE	1.0	1.1	1.3	1.2	1.1	1.2	1.2	1.2	1.2	1.1	1.1	0.9
	동북동	ENE	1.0	1.1	1.3	1.4	1.3	1.2	1.2	1.3	1.3	1.2	1.1	0.9
	동	E	1.0	1.2	1.4	1.6	1.4	1.5	1.4	1.5	1.4	1.3	1.1	1.0
	동남동	ESE	1.1	1.2	1.5	1.7	1.5	1.6	1.5	1.6	1.4	1.4	1.2	1.1
	남동	SE	1.0	1.2	1.3	1.6	1.5	1.5	1.4	1.5	1.3	1.2	1.2	1.1
	남남동	SSE	1.0	1.3	1.3	1.5	1.5	1.3	1.3	1.4	1.2	1.2	1.2	1.1
	남	S	1.1	1.6	1.5	1.6	1.5	1.3	1.4	1.3	1.2	1.2	1.3	1.1
	남남서	SSW	1.2	1.5	1.7	1.8	1.6	1.4	1.4	1.4	1.2	1.2	1.5	1.3
	남서	SW	1.6	1.6	1.8	1.9	1.6	1.4	1.4	1.3	1.2	1.3	1.4	1.3
	서남서	WSW	1.6	1.7	1.9	2.0	1.8	1.3	1.5	1.3	1.2	1.4	1.6	1.6
	서	W	1.6	1.6	1.9	2.0	1.7	1.3	1.3	1.2	1.2	1.4	1.6	1.5
	서북서	WNW	1.5	1.5	1.9	1.9	1.6	1.2	1.2	1.2	1.1	1.4	1.6	1.4
	북서	NW	1.8	1.7	1.8	1.8	1.7	1.3	1.2	1.3	1.2	1.5	1.6	1.5
	북북서	NNW	1.5	1.4	1.6	1.8	1.6	1.4	1.3	1.2	1.3	1.3	1.3	1.4
	북	N	1.1	1.1	1.2	1.4	1.4	1.3	1.3	1.2	1.3	1.2	1.1	1.0
최 대 속 도 (m/s)	북북동	NNE	1.7	1.8	2.5	2.4	2.7	2.5	2.6	2.5	3.1	2.4	1.8	1.5
	북동	NE	1.6	1.8	2.4	2.1	2.1	2.3	2.3	2.2	2.4	2.0	1.6	1.4
	동북동	ENE	1.8	2.2	2.8	3.3	2.6	2.3	2.4	2.9	2.9	2.3	2.1	1.6
	동	E	2.0	2.5	3.6	3.9	3.8	3.4	3.8	3.5	3.9	3.0	2.7	1.9
	동남동	ESE	2.1	2.9	3.8	4.4	4.6	3.8	4.3	4.4	4.0	3.5	3.2	2.3
	남동	SE	2.1	2.7	2.9	4.2	4.5	3.5	3.8	4.5	3.2	3.1	3.0	2.3
	남남동	SSE	2.0	2.7	2.9	3.5	3.6	3.0	3.2	3.7	3.0	2.6	2.8	2.1
	남	S	2.3	3.2	3.5	3.8	4.2	3.6	3.6	3.7	3.3	3.0	2.9	2.2
	남남서	SSW	2.8	3.3	4.0	4.5	4.3	4.0	3.7	3.7	3.0	3.3	3.6	3.0
	남서	SW	4.2	4.2	4.7	5.1	4.4	3.3	3.7	3.2	3.4	3.6	4.0	3.7
	서남서	WSW	4.2	4.5	5.0	5.4	5.0	3.5	3.8	3.8	3.4	4.1	4.5	4.1
	서	W	4.4	4.0	5.0	5.5	4.8	3.6	3.3	3.3	3.6	4.0	4.4	3.8
	서북서	WNW	3.5	3.5	4.3	4.5	4.5	3.4	3.1	3.0	3.2	4.1	4.1	3.7
	북서	NW	3.3	3.5	4.0	4.6	4.4	3.4	3.4	3.2	3.4	4.2	3.5	3.1
	북북서	NNW	2.9	2.8	3.3	4.0	4.0	3.2	3.2	3.1	3.2	2.8	2.6	3.7
	북	N	2.6	2.1	2.4	2.8	3.2	3.2	3.3	3.1	3.4	2.7	2.0	1.7



월별평년값  
MONTHLY NORMALS

604 옥천 Okcheon

요소 Element		월 Month	1	2	3	4	5	6	7	8	9	10	11	12
			JAN.	FEB.	MAR.	APR.	MAY	JUN.	JUL.	AUG.	SEP.	OCT.	NOV.	DEC.
평균 방향 빈도 수 의 백 분 비 (%)	정온	CALM	43.0	37.8	31.0	27.5	28.2	28.4	32.5	36.1	41.8	47.3	46.0	45.9
	북북동	NNE	2.1	2.1	2.2	2.7	3.4	3.8	3.0	3.4	3.2	2.6	1.8	1.9
	북동	NE	2.0	2.1	2.5	2.6	3.4	3.9	3.5	3.8	3.6	2.6	1.9	1.7
	동북동	ENE	1.9	2.4	2.8	3.1	4.5	5.5	6.0	6.5	5.8	3.5	2.1	1.7
	동	E	1.7	2.4	3.5	4.8	5.5	6.8	6.9	8.3	7.1	4.4	3.2	1.6
	동남동	ESE	1.7	2.6	3.4	5.1	4.9	6.3	6.8	7.0	6.7	3.9	3.7	1.6
	남동	SE	1.2	2.0	2.4	3.7	4.4	5.0	5.9	5.8	5.2	3.2	2.6	1.5
	남남동	SSE	0.8	1.1	1.2	1.5	1.7	2.2	2.5	2.5	2.0	1.5	1.7	1.0
	남	S	0.5	0.8	0.9	1.3	1.3	1.6	1.9	1.8	1.4	1.3	1.2	0.7
	남남서	SSW	0.9	1.0	1.3	1.7	1.5	1.3	1.9	1.5	1.1	1.2	1.1	1.0
	남서	SW	1.8	2.0	3.3	4.1	4.0	2.9	3.7	2.9	1.8	2.0	2.2	1.7
	서남서	WSW	2.9	3.6	5.8	6.8	5.5	3.6	4.2	2.8	1.8	2.3	2.9	2.7
	서	W	6.1	6.4	7.6	7.6	7.0	5.3	4.5	2.9	2.9	4.0	5.4	5.4
	서북서	WNW	8.9	9.5	9.6	9.0	7.7	6.4	4.5	3.7	3.4	5.2	6.4	8.2
	북서	NW	14.3	13.9	12.1	9.6	7.8	7.2	5.0	4.4	4.3	6.4	9.4	13.6
	북북서	NNW	6.6	6.2	6.4	5.3	5.0	5.0	3.3	3.3	3.8	4.5	5.3	6.5
북	N	3.6	4.1	4.1	3.7	4.2	4.7	3.9	3.4	4.0	4.0	3.2	3.5	
평균 속 도 (m/s)	북북동	NNE	1.0	1.1	1.1	1.3	1.2	1.3	1.1	1.1	1.2	1.2	1.1	0.9
	북동	NE	0.8	0.9	1.0	1.1	1.1	1.2	1.1	1.1	1.2	1.0	0.9	0.8
	동북동	ENE	0.8	0.9	1.1	1.2	1.1	1.2	1.2	1.2	1.2	1.1	0.9	0.8
	동	E	0.9	1.1	1.1	1.4	1.2	1.3	1.2	1.3	1.3	1.1	1.0	0.8
	동남동	ESE	1.0	1.1	1.1	1.4	1.3	1.3	1.3	1.2	1.2	1.1	1.0	0.9
	남동	SE	0.9	1.1	1.1	1.3	1.2	1.3	1.2	1.2	1.2	1.0	1.0	1.0
	남남동	SSE	0.9	1.1	1.1	1.3	1.2	1.2	1.2	1.2	1.0	0.9	0.9	0.9
	남	S	0.8	1.0	1.2	1.3	1.2	1.2	1.3	1.2	1.0	0.8	0.9	0.9
	남남서	SSW	0.9	1.0	1.2	1.6	1.5	1.3	1.4	1.3	1.0	1.0	1.0	0.9
	남서	SW	1.2	1.4	1.6	1.8	1.7	1.5	1.6	1.5	1.3	1.2	1.3	1.3
	서남서	WSW	1.7	1.7	1.9	2.0	1.9	1.5	1.6	1.5	1.3	1.4	1.6	1.4
	서	W	1.6	1.7	1.9	2.0	1.9	1.4	1.5	1.3	1.3	1.5	1.6	1.5
	서북서	WNW	1.8	1.9	2.0	2.0	1.8	1.5	1.4	1.3	1.3	1.6	1.7	1.7
	북서	NW	1.8	2.0	2.0	1.9	1.6	1.4	1.2	1.3	1.3	1.6	1.7	1.8
	북북서	NNW	1.5	1.6	1.7	1.6	1.4	1.3	1.1	1.2	1.2	1.4	1.6	1.6
	북	N	1.3	1.4	1.5	1.5	1.3	1.2	1.1	1.2	1.3	1.3	1.3	1.2
최 대 속 도 (m/s)	북북동	NNE	2.0	2.3	2.2	3.0	2.7	2.6	2.4	2.4	2.4	2.6	2.2	1.9
	북동	NE	1.6	2.0	2.3	2.7	2.4	2.7	2.9	2.5	2.6	2.3	1.8	1.4
	동북동	ENE	1.7	2.0	2.5	2.8	2.8	3.0	3.0	4.2	3.0	2.8	1.7	1.4
	동	E	2.0	2.2	2.8	3.4	3.4	3.2	3.0	3.5	3.4	2.9	2.3	1.6
	동남동	ESE	1.9	2.5	3.0	3.8	3.5	3.5	3.4	3.6	3.3	3.1	2.7	1.8
	남동	SE	1.9	2.3	2.5	3.5	3.3	3.3	2.9	3.5	3.2	2.7	2.1	1.9
	남남동	SSE	1.4	2.1	2.1	2.8	2.5	2.4	2.6	2.7	2.2	1.8	1.6	1.5
	남	S	1.1	1.7	2.1	2.7	2.7	2.2	2.7	2.8	1.9	1.4	1.5	1.4
	남남서	SSW	1.4	2.0	2.4	3.4	3.1	2.7	2.7	2.6	1.8	1.8	1.7	1.8
	남서	SW	2.5	3.1	3.7	4.2	3.9	3.1	3.4	3.3	2.6	2.5	2.9	2.6
	서남서	WSW	4.0	3.9	4.6	5.0	4.5	3.4	3.6	3.3	2.7	3.2	3.8	3.3
	서	W	3.9	4.1	4.5	4.9	4.4	3.2	3.0	2.8	2.7	3.3	3.6	4.1
	서북서	WNW	4.5	4.7	4.8	4.9	4.3	3.3	3.1	2.8	2.8	3.8	4.2	4.4
	북서	NW	5.1	5.3	5.2	4.9	3.9	3.2	2.6	2.8	3.1	3.8	4.6	4.5
	북북서	NNW	3.8	3.8	4.1	3.7	2.9	2.6	2.1	2.6	2.9	3.2	3.7	3.6
	북	N	2.8	3.2	3.5	3.3	3.0	2.6	2.4	2.8	2.8	2.9	2.9	2.8

월별평년값  
MONTHLY NORMALS

608 홍북 Hongbuk

요소 Element		월 Month	1	2	3	4	5	6	7	8	9	10	11	12
			JAN.	FEB.	MAR.	APR.	MAY	JUN.	JUL.	AUG.	SEP.	OCT.	NOV.	DEC.
평균 방향 빈도 수 의 백 분 비 (%)	정온	CALM	32.1	29.3	21.1	20.6	18.0	21.3	21.9	25.8	30.4	32.6	30.4	31.7
	북북동	NNE	3.5	2.7	3.1	2.3	2.8	3.1	3.3	3.5	4.9	3.1	2.9	4.1
	북동	NE	2.2	2.5	2.8	2.8	4.5	3.4	2.6	3.3	3.8	2.5	2.3	1.7
	동북동	ENE	2.1	3.0	2.9	3.1	2.5	3.1	2.5	2.8	3.4	2.9	2.2	2.0
	동	E	4.7	5.1	3.8	6.0	4.3	5.3	5.8	5.9	8.1	6.7	5.5	5.2
	동남동	ESE	4.1	3.8	3.1	3.6	3.9	4.1	3.8	4.5	4.8	4.7	4.8	4.8
	남동	SE	1.6	1.6	1.7	2.1	2.4	2.3	2.7	2.6	2.0	1.9	2.0	1.8
	남남동	SSE	1.2	1.0	1.9	2.7	3.5	2.7	4.6	3.1	1.3	1.4	1.9	1.7
	남	S	1.7	1.6	3.4	5.8	6.2	5.1	7.8	4.7	1.7	1.7	2.6	2.4
	남남서	SSW	2.0	2.1	4.0	5.5	6.0	4.7	8.6	5.3	2.3	1.9	2.9	2.1
	남서	SW	3.7	3.7	5.3	6.7	6.3	4.6	7.7	5.6	3.2	3.3	4.6	3.9
	서남서	WSW	4.1	4.7	5.9	6.6	6.9	6.0	6.7	6.3	4.7	5.1	5.1	4.4
	서	W	6.6	8.2	12.1	12.5	13.4	12.2	8.6	8.4	6.8	7.7	7.0	5.9
	서북서	WNW	10.3	11.6	12.5	8.4	7.4	5.7	3.4	4.3	5.3	8.4	9.2	9.9
	북서	NW	8.4	8.1	7.5	4.5	4.1	3.5	2.5	3.3	3.9	5.3	6.1	8.1
	북북서	NNW	6.5	6.3	4.8	3.6	4.3	4.5	3.4	3.8	4.1	4.0	4.9	6.1
북	N	5.2	4.7	4.0	3.3	3.4	5.0	4.0	6.8	9.4	6.8	5.7	4.2	
평균 속 도 (m/s)	북북동	NNE	1.3	1.7	1.6	2.0	1.8	1.3	1.4	1.5	1.6	1.4	1.5	1.4
	북동	NE	1.2	1.3	1.5	1.6	1.5	1.3	1.4	1.4	1.5	1.3	1.4	1.2
	동북동	ENE	1.2	1.4	1.5	1.6	1.5	1.5	1.4	1.6	1.6	1.3	1.3	1.1
	동	E	1.3	1.5	1.5	1.7	1.7	1.6	1.5	1.5	1.5	1.5	1.4	1.3
	동남동	ESE	1.3	1.4	1.6	1.6	1.7	1.5	1.6	1.6	1.4	1.4	1.4	1.4
	남동	SE	1.3	1.4	1.6	1.7	1.7	1.4	1.6	1.4	1.5	1.4	1.5	1.3
	남남동	SSE	1.4	1.7	1.7	2.0	1.9	1.4	1.7	1.6	1.3	1.5	1.7	1.5
	남	S	1.5	2.0	2.2	2.5	2.2	1.6	1.9	1.7	1.6	1.6	1.7	1.7
	남남서	SSW	1.5	2.1	2.4	2.4	2.1	1.6	2.0	1.9	1.5	1.9	1.7	1.7
	남서	SW	1.6	1.8	2.2	2.2	1.8	1.4	1.9	1.5	1.4	1.4	1.6	1.8
	서남서	WSW	1.4	1.5	2.1	2.1	1.8	1.4	1.6	1.5	1.3	1.3	1.5	1.5
	서	W	1.7	2.1	2.2	2.4	2.1	1.7	1.5	1.6	1.3	1.6	1.7	1.7
	서북서	WNW	1.9	2.2	2.3	2.4	1.9	1.6	1.4	1.5	1.5	1.7	1.8	1.9
	북서	NW	2.0	2.0	2.2	2.0	1.7	1.8	1.3	1.4	1.5	1.8	1.8	1.9
	북북서	NNW	1.9	2.0	2.0	1.9	1.7	1.5	1.4	1.4	1.6	1.7	1.8	1.8
	북	N	1.8	1.9	1.9	1.9	1.7	1.4	1.4	1.6	1.6	1.6	1.7	1.7
최 대 속 도 (m/s)	북북동	NNE	2.7	3.3	3.4	5.9	3.5	2.7	3.3	4.1	4.1	3.8	3.7	2.8
	북동	NE	2.4	2.7	3.5	4.1	3.4	3.1	3.6	3.4	3.7	3.1	2.9	2.3
	동북동	ENE	2.4	3.0	3.4	4.0	3.9	3.7	3.1	3.9	3.5	3.0	2.7	2.2
	동	E	2.6	2.8	3.3	3.9	5.6	3.6	3.5	3.8	3.8	3.5	2.9	2.6
	동남동	ESE	2.7	2.8	3.0	3.5	3.9	3.6	3.4	3.7	3.5	3.6	3.0	2.5
	남동	SE	2.2	2.5	3.4	3.5	3.7	3.0	3.4	3.3	3.3	2.6	2.9	2.3
	남남동	SSE	2.3	2.8	3.7	4.0	4.3	3.3	3.7	5.4	2.2	3.2	3.4	2.7
	남	S	3.1	4.2	4.9	6.2	7.1	4.2	4.6	4.3	3.3	3.6	3.8	3.2
	남남서	SSW	3.2	4.7	6.5	6.3	8.1	4.5	5.8	4.6	3.6	4.2	4.4	3.8
	남서	SW	3.6	4.7	6.7	6.6	7.4	4.3	5.4	4.4	4.0	3.8	4.7	4.3
	서남서	WSW	3.8	4.4	5.9	6.0	4.7	3.8	4.1	3.7	3.2	3.7	4.4	4.0
	서	W	4.4	5.2	5.9	5.6	7.2	4.0	3.5	3.7	3.2	4.4	4.7	4.7
	서북서	WNW	5.0	5.5	5.8	5.7	4.7	3.9	3.1	3.7	3.6	4.8	5.7	5.4
	북서	NW	4.9	5.0	5.5	4.5	3.7	3.6	2.7	3.2	3.8	4.2	4.9	4.6
	북북서	NNW	4.3	4.4	4.6	4.4	3.5	3.3	2.9	3.3	4.0	4.2	4.1	4.0
	북	N	3.9	4.2	4.2	4.1	3.6	3.3	3.3	4.3	6.1	4.2	4.0	3.6

월별평년값  
MONTHLY NORMALS

611 세종연서 Sejongyeonseo

요소 Element		월 Month	1	2	3	4	5	6	7	8	9	10	11	12
			JAN.	FEB.	MAR.	APR.	MAY	JUN.	JUL.	AUG.	SEP.	OCT.	NOV.	DEC.
평균 풍향 빈도 (%) Percentage Frequency for Wind Directions	정온	CALM	28.5	22.6	16.2	14.6	15.8	19.4	25.0	28.1	30.8	34.9	31.4	29.9
	북북동	NNE	3.1	3.0	3.0	4.8	2.9	3.2	3.5	4.0	5.2	3.4	3.3	2.9
	북동	NE	2.8	3.3	3.3	3.4	2.6	2.9	3.4	4.1	5.0	2.4	2.7	2.0
	동북동	ENE	1.5	2.0	2.2	2.3	2.0	2.3	2.3	2.6	2.7	1.6	1.8	1.4
	동	E	1.8	2.2	2.3	2.7	2.6	2.7	3.0	2.9	2.5	1.6	1.9	1.9
	동남동	ESE	2.1	2.8	3.2	4.2	3.7	4.3	4.1	4.4	3.5	2.5	2.7	2.2
	남동	SE	2.5	2.3	2.9	3.5	4.2	5.5	5.2	5.5	3.6	2.8	2.5	2.4
	남남동	SSE	1.7	2.0	2.2	2.3	3.0	3.7	4.2	3.8	2.6	2.0	1.8	1.7
	남	S	1.1	1.8	2.0	1.6	2.0	2.0	2.3	1.9	1.3	1.3	1.1	1.0
	남남서	SSW	1.5	2.1	3.4	3.3	3.9	2.9	4.1	2.9	1.6	1.6	1.7	1.3
	남서	SW	2.8	4.0	7.2	8.2	9.1	6.9	9.7	5.8	3.1	2.7	3.0	2.5
	서남서	WSW	3.9	5.1	8.5	10.5	11.4	8.7	9.9	5.7	3.4	3.7	4.0	3.6
	서	W	8.7	8.7	9.3	9.3	9.6	8.9	5.6	5.9	6.5	7.1	7.6	8.5
	서북서	WNW	11.5	12.0	11.0	9.8	8.1	7.2	5.1	6.6	8.8	10.4	10.6	11.7
	북서	NW	8.5	8.7	7.9	5.7	4.6	4.9	2.4	3.1	4.0	5.6	6.5	8.8
	북북서	NNW	11.4	11.1	9.8	7.7	6.7	6.6	3.8	5.4	5.8	7.3	8.7	10.7
북	N	6.7	6.4	5.6	6.3	7.8	8.0	6.5	7.4	9.6	9.1	8.8	7.4	
평균 풍속 (m/s) Mean Wind Speed for Wind Directions	북북동	NNE	1.2	1.3	1.4	1.4	1.3	1.2	1.1	1.1	1.3	1.2	1.2	1.2
	북동	NE	1.1	1.2	1.4	1.4	1.3	1.2	1.2	1.2	1.2	1.2	1.1	1.0
	동북동	ENE	1.0	1.1	1.2	1.3	1.2	1.1	1.1	1.1	1.2	1.1	1.1	1.0
	동	E	1.0	1.3	1.3	1.5	1.3	1.2	1.2	1.2	1.3	1.2	1.1	1.0
	동남동	ESE	1.0	1.2	1.2	1.4	1.3	1.3	1.2	1.3	1.2	1.1	1.1	1.0
	남동	SE	1.0	1.2	1.3	1.5	1.4	1.4	1.3	1.3	1.3	1.1	1.0	1.0
	남남동	SSE	1.0	1.1	1.4	1.4	1.3	1.3	1.3	1.3	1.1	1.1	1.0	0.9
	남	S	1.0	1.1	1.5	1.3	1.2	1.2	1.2	1.2	1.0	1.0	1.0	1.0
	남남서	SSW	1.1	1.3	1.5	1.6	1.5	1.2	1.3	1.3	1.2	1.1	1.1	1.0
	남서	SW	1.4	1.6	2.0	2.1	1.8	1.5	1.7	1.5	1.3	1.4	1.4	1.4
	서남서	WSW	1.5	1.7	2.2	2.2	1.9	1.5	1.7	1.5	1.3	1.4	1.5	1.4
	서	W	1.4	1.5	1.7	1.9	1.6	1.2	1.2	1.1	1.1	1.2	1.4	1.3
	서북서	WNW	1.5	1.7	1.7	1.7	1.3	1.0	1.0	1.0	1.2	1.2	1.4	1.5
	북서	NW	1.7	1.7	1.9	1.7	1.4	1.2	1.0	1.0	1.2	1.3	1.5	1.7
	북북서	NNW	1.8	1.9	2.0	1.9	1.6	1.3	1.1	1.1	1.3	1.5	1.5	1.8
	북	N	1.5	1.6	1.7	1.7	1.5	1.3	1.1	1.2	1.3	1.4	1.4	1.4
최대 평균 풍속 (m/s) Maximum Wind Speed for Wind Directions	북북동	NNE	2.6	2.9	3.0	3.5	2.9	2.5	2.7	2.6	3.3	2.9	2.4	2.4
	북동	NE	2.4	2.6	2.8	3.1	2.6	2.5	2.8	2.6	2.8	2.5	2.3	1.9
	동북동	ENE	1.8	2.2	2.6	2.6	2.4	2.1	2.5	2.4	2.6	2.0	2.0	1.7
	동	E	2.1	2.3	2.6	3.3	3.2	2.4	2.6	2.6	2.8	2.3	2.3	2.0
	동남동	ESE	2.1	2.4	3.0	4.1	3.4	3.1	2.8	3.5	3.1	2.6	2.6	2.0
	남동	SE	1.9	2.4	3.0	3.8	3.7	3.3	3.0	3.5	3.1	2.7	2.3	1.9
	남남동	SSE	1.9	2.3	2.9	3.3	3.0	2.9	3.2	3.9	2.7	2.2	2.1	1.8
	남	S	1.6	1.8	2.8	2.6	2.5	2.5	2.7	2.7	2.1	1.8	2.0	1.9
	남남서	SSW	2.3	2.7	3.5	3.8	3.5	3.1	2.9	3.0	2.5	2.4	2.4	2.2
	남서	SW	3.2	4.0	5.6	5.5	5.0	3.8	4.2	3.9	3.2	3.2	3.3	3.4
	서남서	WSW	4.2	4.5	6.0	6.4	5.7	4.2	4.1	3.7	3.0	3.8	4.0	3.8
	서	W	4.8	5.0	5.8	6.1	5.1	3.2	3.2	3.1	2.9	3.8	4.6	4.6
	서북서	WNW	5.2	5.6	6.0	5.9	4.1	2.7	2.2	2.3	3.0	3.9	4.8	5.4
	북서	NW	4.8	4.8	5.0	4.9	3.4	2.8	2.1	2.3	3.4	3.7	4.2	4.8
	북북서	NNW	4.5	5.0	5.3	4.9	4.0	3.3	2.4	2.9	3.7	3.8	4.3	4.4
	북	N	3.8	4.0	4.2	4.2	3.5	3.0	2.5	3.2	3.6	3.7	3.6	3.4

월별평년값  
MONTHLY NORMALS

612 공주 Gongju

요소 Element		월 Month	1	2	3	4	5	6	7	8	9	10	11	12
			JAN.	FEB.	MAR.	APR.	MAY	JUN.	JUL.	AUG.	SEP.	OCT.	NOV.	DEC.
평균 방향 빈도 수 의 백 분 비 (%)	정온	CALM	28.9	24.4	17.9	16.3	16.5	18.1	20.4	21.4	25.9	31.9	30.2	30.4
	북북동	NNE	1.9	2.1	2.4	3.3	3.6	4.2	4.4	5.4	6.3	4.0	3.4	2.3
	북동	NE	2.9	2.7	2.6	3.3	3.3	4.1	5.1	5.5	7.5	4.1	3.9	3.2
	동북동	ENE	4.7	4.9	4.4	4.8	5.2	6.8	7.7	8.9	10.0	6.9	6.4	6.0
	동	E	3.4	3.8	3.1	4.1	3.3	4.4	4.1	5.3	5.9	5.0	4.4	4.1
	동남동	ESE	1.4	1.5	1.3	2.1	1.6	2.0	2.1	2.3	2.3	2.2	2.0	1.8
	남동	SE	2.7	2.2	2.0	1.3	0.9	1.4	1.4	1.3	1.2	1.3	1.4	1.9
	남남동	SSE	2.1	2.2	3.3	1.4	1.4	1.7	1.8	1.5	1.0	1.9	2.9	2.9
	남	S	1.8	1.6	2.1	2.4	3.1	2.9	3.5	2.7	2.0	2.0	2.4	1.7
	남남서	SSW	2.7	3.0	4.8	5.0	5.4	5.0	6.0	4.3	2.4	2.7	2.6	2.6
	남서	SW	3.6	4.2	6.7	8.3	10.0	8.9	10.9	6.4	3.1	3.4	4.1	3.6
	서남서	WSW	5.8	6.6	9.8	10.6	10.9	9.3	7.7	6.1	3.9	4.3	5.3	5.7
	서	W	7.5	9.4	10.9	10.3	9.2	7.9	5.2	5.1	4.2	5.6	6.6	7.1
	서북서	WNW	5.9	6.6	6.0	4.7	4.0	3.6	2.0	2.7	2.9	3.9	4.7	5.9
	북서	NW	4.8	5.0	3.9	3.0	2.6	2.9	1.9	2.8	2.8	3.9	3.8	4.8
	북북서	NNW	3.3	3.3	2.7	2.2	2.5	3.2	2.0	3.3	3.1	2.9	2.7	3.1
북	N	2.2	2.2	2.1	2.6	2.3	3.1	3.1	4.3	4.8	3.2	2.6	2.4	
평균 속 도 (m/s)	북북동	NNE	1.2	1.3	1.4	1.6	1.3	1.3	1.2	1.2	1.4	1.3	1.2	1.2
	북동	NE	1.1	1.2	1.3	1.4	1.3	1.3	1.3	1.3	1.4	1.2	1.1	1.1
	동북동	ENE	1.1	1.3	1.4	1.6	1.5	1.5	1.4	1.4	1.5	1.3	1.2	1.2
	동	E	1.1	1.3	1.5	1.7	1.5	1.5	1.5	1.4	1.5	1.3	1.1	1.1
	동남동	ESE	1.1	1.2	1.4	1.6	1.4	1.4	1.3	1.4	1.3	1.2	1.0	1.1
	남동	SE	1.0	1.2	1.4	1.4	1.2	1.2	1.3	1.2	1.1	1.1	1.1	1.1
	남남동	SSE	1.0	1.0	1.4	1.3	1.3	1.2	1.4	1.3	1.1	1.0	1.0	1.0
	남	S	1.1	1.2	1.4	1.6	1.5	1.3	1.6	1.6	1.3	1.2	1.1	1.0
	남남서	SSW	1.3	1.3	1.7	1.9	1.8	1.5	1.7	1.6	1.3	1.3	1.3	1.2
	남서	SW	1.4	1.5	1.8	1.9	1.8	1.5	1.8	1.6	1.5	1.4	1.4	1.4
	서남서	WSW	1.5	1.6	1.8	1.9	1.8	1.5	1.5	1.5	1.3	1.4	1.5	1.5
	서	W	1.8	2.0	2.0	2.0	1.7	1.4	1.3	1.4	1.4	1.5	1.6	1.7
	서북서	WNW	1.8	2.0	2.1	1.9	1.6	1.4	1.2	1.3	1.4	1.6	1.6	1.8
	북서	NW	1.5	1.7	1.9	1.7	1.4	1.2	1.0	1.1	1.2	1.4	1.6	1.6
	북북서	NNW	1.5	1.7	1.8	1.5	1.3	1.2	1.1	1.2	1.2	1.4	1.4	1.5
	북	N	1.2	1.4	1.4	1.4	1.3	1.2	1.1	1.2	1.3	1.4	1.2	1.2
최 대 속 도 (m/s)	북북동	NNE	2.3	2.7	3.0	3.2	3.0	2.6	3.0	3.2	3.5	3.2	2.8	2.4
	북동	NE	2.5	2.4	2.8	3.3	3.1	2.9	3.0	2.9	3.5	2.9	2.4	2.4
	동북동	ENE	2.9	3.3	3.7	4.4	3.7	3.5	3.5	3.8	3.8	3.4	3.2	3.0
	동	E	2.3	3.1	3.6	4.2	3.4	3.5	3.3	3.7	3.9	3.0	2.9	2.7
	동남동	ESE	2.1	2.2	2.5	3.4	2.8	3.0	2.9	3.1	2.7	2.5	2.1	2.1
	남동	SE	1.9	2.1	2.5	2.5	2.3	2.5	2.5	2.3	2.1	2.1	2.1	1.9
	남남동	SSE	1.8	2.2	2.8	2.8	2.4	2.2	2.9	3.1	2.3	1.9	1.9	1.9
	남	S	2.1	2.8	3.0	3.6	3.4	3.0	3.9	4.3	3.1	2.5	2.5	2.1
	남남서	SSW	2.9	3.4	4.6	4.3	4.4	3.7	3.9	4.4	3.4	2.9	3.2	2.8
	남서	SW	3.4	4.0	5.1	5.0	4.8	4.2	4.6	4.6	3.8	3.5	3.6	3.6
	서남서	WSW	3.9	4.3	5.1	5.2	5.0	3.5	3.7	3.7	3.2	3.7	4.0	3.9
	서	W	5.1	5.0	5.7	5.3	4.6	3.3	2.9	3.4	3.6	4.1	4.6	4.9
	서북서	WNW	4.4	4.9	5.1	4.7	4.2	3.4	2.3	3.1	3.0	4.0	4.2	4.7
	북서	NW	4.0	4.3	4.8	4.1	3.4	2.7	2.1	2.8	3.0	3.8	4.2	4.2
	북북서	NNW	3.3	4.2	4.0	3.6	3.1	2.6	2.0	2.5	2.9	3.5	3.6	3.4
	북	N	2.5	3.0	2.9	2.9	2.6	2.4	2.3	2.8	2.9	3.1	2.7	2.7

월별평년값  
MONTHLY NORMALS

614 서천 Seocheon

요소 Element		월 Month	1	2	3	4	5	6	7	8	9	10	11	12
			JAN.	FEB.	MAR.	APR.	MAY	JUN.	JUL.	AUG.	SEP.	OCT.	NOV.	DEC.
평균 방향 빈도 수 의 백 분 비 (%)	Percentage Frequency for Wind Directions	정온 CALM	28.5	25.8	20.9	19.6	19.0	17.4	19.5	22.8	25.8	31.3	27.8	26.5
		북북동 NNE	4.6	3.2	2.8	2.3	2.2	3.2	2.2	2.5	4.8	3.3	4.0	5.1
		북동 NE	8.7	7.2	5.9	5.5	6.4	7.2	6.8	8.6	13.8	9.3	9.4	10.0
		동북동 ENE	8.3	7.6	6.2	6.9	6.3	7.7	7.8	9.6	11.9	10.3	10.7	10.8
		동 E	6.7	6.1	5.0	5.5	5.2	5.1	6.2	7.6	7.8	6.4	7.7	8.5
		동남동 ESE	2.9	2.5	2.3	2.3	2.4	2.4	2.7	2.9	2.6	2.7	3.4	3.3
		남동 SE	2.1	1.8	1.8	1.9	2.4	2.1	2.4	2.5	1.6	1.6	2.2	2.0
		남남동 SSE	1.9	1.6	1.9	2.2	2.7	2.2	2.7	2.9	1.6	1.5	1.9	2.1
		남 S	1.5	1.4	1.8	2.4	2.7	3.6	3.1	2.7	1.4	1.4	1.5	1.4
		남남서 SSW	1.9	1.6	2.2	2.5	2.8	2.6	3.7	3.3	1.4	1.5	2.0	1.9
		남서 SW	1.9	2.7	4.0	4.3	4.9	4.4	7.7	5.1	1.7	1.7	2.2	2.0
		서남서 WSW	3.0	4.6	7.2	10.2	11.1	9.6	11.8	7.4	4.3	3.6	3.1	2.6
		서 W	4.5	6.5	10.2	11.6	11.3	9.5	9.1	7.0	4.5	5.2	4.4	4.1
		서북서 WNW	8.0	10.8	13.0	13.0	11.3	12.0	8.4	7.6	7.3	9.3	8.1	7.1
		북서 NW	7.5	9.0	9.0	6.0	5.4	6.0	3.3	3.6	4.6	5.7	5.5	5.5
		북북서 NNW	4.1	4.9	4.2	2.5	2.6	3.6	1.9	2.4	2.9	3.2	3.4	3.5
북 N	3.7	2.7	1.6	1.3	1.3	1.5	0.9	1.3	2.0	2.3	2.8	3.8		
평균 속 도 (m/s)	Mean Wind Speed for Wind Directions	북북동 NNE	1.6	1.6	1.6	1.6	1.5	1.4	1.5	1.6	1.7	1.5	1.7	1.5
		북동 NE	1.4	1.5	1.5	1.6	1.4	1.4	1.5	1.5	1.6	1.4	1.4	1.4
		동북동 ENE	1.4	1.6	1.6	1.8	1.6	1.6	1.7	1.6	1.7	1.6	1.5	1.4
		동 E	1.3	1.4	1.4	1.5	1.5	1.4	1.4	1.4	1.4	1.3	1.4	1.2
		동남동 ESE	1.0	1.2	1.4	1.4	1.3	1.4	1.4	1.3	1.2	1.1	1.2	1.1
		남동 SE	1.1	1.2	1.4	1.4	1.5	1.5	1.4	1.5	1.3	1.1	1.2	1.2
		남남동 SSE	1.2	1.4	1.5	1.7	1.6	1.7	1.5	1.8	1.3	1.1	1.4	1.3
		남 S	1.2	1.5	1.7	1.9	2.0	2.0	1.9	2.0	1.5	1.5	1.6	1.4
		남남서 SSW	1.5	1.9	2.0	2.4	2.3	2.0	2.3	2.3	1.9	1.8	2.0	1.7
		남서 SW	1.8	2.2	2.4	2.5	2.5	1.9	2.5	2.3	2.0	2.0	2.1	1.9
		서남서 WSW	2.2	2.4	2.8	3.1	2.8	2.3	2.6	2.6	2.3	2.3	2.3	2.2
		서 W	2.3	2.7	2.9	3.0	2.8	2.4	2.3	2.4	2.3	2.3	2.2	2.0
		서북서 WNW	2.4	2.6	2.9	2.9	2.6	2.5	2.2	2.4	2.2	2.3	2.4	2.3
		북서 NW	2.0	2.1	2.3	2.2	2.1	2.0	1.7	1.8	1.8	1.9	2.0	2.1
		북북서 NNW	1.9	2.0	2.1	1.8	1.7	1.6	1.5	1.6	1.5	1.7	1.8	1.9
		북 N	1.7	1.5	1.7	1.5	1.4	1.4	1.4	1.5	1.5	1.4	1.7	1.7
최 대 속 도 (m/s)	Maximum Wind Speed for Wind Directions	북북동 NNE	3.7	3.4	3.7	3.5	3.4	3.0	3.1	3.6	4.6	3.6	3.8	3.5
		북동 NE	3.7	3.9	3.9	4.2	3.9	3.7	4.2	4.3	4.4	4.0	3.4	3.3
		동북동 ENE	4.0	4.6	4.5	5.1	4.6	4.5	5.2	4.7	5.1	4.7	4.2	3.7
		동 E	2.9	3.3	3.9	4.1	3.9	3.7	3.7	4.1	3.8	3.3	3.3	3.0
		동남동 ESE	2.1	2.3	2.8	3.2	3.0	2.9	3.0	3.2	2.6	2.3	2.4	2.2
		남동 SE	1.9	2.2	2.9	3.1	3.4	3.0	3.2	4.2	2.5	2.2	2.3	2.0
		남남동 SSE	2.2	2.7	3.0	4.0	3.7	3.7	3.4	4.5	2.5	2.0	2.6	2.4
		남 S	2.4	2.7	3.9	4.5	4.9	4.2	4.6	4.8	3.4	3.0	3.1	2.6
		남남서 SSW	2.8	3.7	4.6	5.5	5.3	4.9	5.8	5.7	4.3	3.7	4.2	3.5
		남서 SW	3.6	4.8	5.8	6.0	5.9	4.9	6.4	6.0	4.6	4.4	4.6	3.8
		서남서 WSW	5.1	5.2	6.9	7.6	6.7	5.7	6.5	6.1	5.3	5.0	5.4	5.0
		서 W	5.2	5.9	7.0	6.9	6.2	6.0	5.3	5.6	4.9	5.0	5.2	5.0
		서북서 WNW	5.9	6.3	7.0	6.7	5.8	5.6	4.6	4.9	4.8	5.4	6.3	5.9
		북서 NW	4.7	4.7	5.2	4.9	4.5	4.0	3.3	3.2	3.6	4.0	4.3	4.3
		북북서 NNW	4.1	4.3	4.5	3.5	3.1	2.9	2.4	2.7	2.9	3.6	3.8	4.2
		북 N	3.4	3.2	3.2	2.7	2.6	2.9	2.3	2.8	3.2	2.9	3.4	3.6

월별평년값  
MONTHLY NORMALS

615 논산 Nonsan

요소 Element		월 Month	1	2	3	4	5	6	7	8	9	10	11	12
			JAN.	FEB.	MAR.	APR.	MAY	JUN.	JUL.	AUG.	SEP.	OCT.	NOV.	DEC.
평균 방향 빈도 수 의 백 분 비 (%)	정온	CALM	27.4	24.5	19.9	17.0	16.8	19.4	28.2	30.9	32.8	34.9	32.2	30.6
	북북동	NNE	4.4	3.3	3.2	3.1	3.3	3.1	2.5	3.4	6.0	5.3	3.9	4.8
	북동	NE	5.0	4.4	4.4	4.7	4.3	4.5	4.9	5.6	9.2	7.1	5.1	4.6
	동북동	ENE	4.7	5.3	4.9	6.5	6.6	7.9	6.8	9.5	10.8	7.0	5.9	4.3
	동	E	4.5	4.2	4.0	4.5	5.3	5.7	5.4	6.7	6.4	4.9	5.1	3.9
	동남동	ESE	4.0	3.6	3.3	3.4	3.9	3.9	3.5	4.0	3.2	3.6	3.8	4.1
	남동	SE	1.6	1.6	1.7	1.5	1.9	2.1	1.7	2.0	1.0	1.5	1.7	1.6
	남남동	SSE	1.1	1.4	1.5	1.7	1.6	1.5	1.6	1.7	0.7	0.8	1.0	1.2
	남	S	1.1	1.7	2.2	2.5	2.9	2.3	2.6	2.3	1.0	0.9	1.2	1.0
	남남서	SSW	2.4	3.5	5.4	7.3	7.5	7.0	8.3	5.1	2.2	1.9	2.2	2.1
	남서	SW	3.9	5.6	8.5	11.8	13.4	10.7	11.4	6.4	2.9	2.9	3.7	3.3
	서남서	WSW	3.6	5.8	9.1	11.0	11.0	8.6	7.9	4.6	2.8	3.4	3.8	3.1
	서	W	5.0	5.9	7.4	7.7	6.8	5.4	3.8	3.1	2.5	3.5	4.4	3.9
	서북서	WNW	8.4	9.0	8.1	5.8	4.3	4.2	2.3	2.9	2.8	4.9	6.6	7.2
	북서	NW	8.6	8.3	6.9	4.4	3.7	3.8	2.0	3.0	3.6	5.3	7.1	8.6
	북북서	NNW	8.0	7.1	5.5	3.8	3.3	3.5	2.0	2.9	4.3	5.7	6.9	8.5
북	N	6.4	5.0	4.1	3.4	3.5	6.4	5.0	6.0	7.7	6.5	5.4	7.1	
평균 속 도 (m/s)	북북동	NNE	1.2	1.3	1.5	1.5	1.5	1.4	1.4	1.3	1.6	1.4	1.3	1.2
	북동	NE	1.3	1.4	1.5	1.6	1.7	1.6	1.6	1.6	1.7	1.5	1.3	1.1
	동북동	ENE	1.4	1.4	1.7	1.9	1.8	1.8	1.8	1.7	1.9	1.6	1.4	1.2
	동	E	1.2	1.3	1.4	1.6	1.6	1.7	1.8	1.6	1.8	1.5	1.4	1.1
	동남동	ESE	1.1	1.1	1.2	1.3	1.3	1.3	1.4	1.5	1.3	1.1	1.2	1.1
	남동	SE	1.0	0.9	1.1	1.1	1.2	1.3	1.2	1.5	1.2	1.0	1.0	1.0
	남남동	SSE	1.1	1.1	1.1	1.3	1.4	1.3	1.4	1.7	1.1	0.9	1.0	1.0
	남	S	1.2	1.1	1.2	1.4	1.4	1.4	1.6	1.6	1.4	1.0	1.1	1.1
	남남서	SSW	1.5	1.5	1.7	1.9	1.8	1.6	1.8	1.8	1.5	1.5	1.5	1.4
	남서	SW	1.6	1.9	2.2	2.4	2.3	2.0	1.9	1.9	1.7	1.7	1.8	1.6
	서남서	WSW	1.6	1.9	2.4	2.7	2.5	2.1	2.2	1.9	1.8	1.7	1.7	1.5
	서	W	1.7	1.9	2.3	2.4	2.2	1.8	1.7	1.6	1.5	1.7	1.7	1.6
	서북서	WNW	2.1	2.0	2.4	2.2	1.9	1.5	1.3	1.4	1.4	1.7	1.8	1.9
	북서	NW	1.9	2.1	2.1	1.9	1.6	1.5	1.2	1.4	1.4	1.6	1.8	1.9
	북북서	NNW	1.7	1.8	1.9	1.6	1.5	1.4	1.3	1.4	1.5	1.6	1.7	1.7
	북	N	1.4	1.5	1.6	1.5	1.4	1.4	1.4	1.4	1.5	1.5	1.4	1.4
최 대 속 도 (m/s)	북북동	NNE	3.0	2.8	3.4	3.5	3.5	3.2	2.8	3.5	4.1	3.6	3.2	3.0
	북동	NE	3.4	3.6	4.3	4.5	4.5	3.9	3.7	3.9	4.3	4.1	3.3	2.8
	동북동	ENE	3.8	4.0	4.8	5.7	5.2	4.7	4.8	4.8	5.3	4.3	4.0	3.2
	동	E	3.2	3.5	4.1	5.2	5.1	4.7	4.9	4.9	4.9	4.0	4.1	3.1
	동남동	ESE	2.8	2.3	2.9	3.2	3.6	3.5	3.4	4.1	3.0	2.5	2.7	2.4
	남동	SE	1.9	1.7	2.1	2.1	2.3	3.2	2.4	3.6	2.2	1.8	2.0	1.8
	남남동	SSE	1.7	2.2	2.6	3.1	3.1	2.8	3.2	4.4	2.4	1.5	2.0	1.7
	남	S	2.1	2.2	2.8	4.2	3.8	3.4	3.8	4.5	2.7	1.8	2.1	2.2
	남남서	SSW	3.3	4.2	5.0	5.3	4.6	4.5	4.8	5.0	3.6	3.7	3.8	3.6
	남서	SW	4.0	5.2	5.8	6.2	5.6	5.0	5.2	4.8	4.1	3.9	4.7	3.9
	서남서	WSW	4.2	4.6	6.4	6.7	6.2	5.2	5.0	4.0	4.0	4.0	4.7	4.1
	서	W	4.6	5.3	6.5	6.3	5.4	4.2	3.4	3.5	3.3	4.4	4.7	4.7
	서북서	WNW	6.2	6.2	7.0	6.3	5.0	3.8	2.7	3.0	3.8	4.8	5.8	5.8
	북서	NW	5.7	6.3	6.5	5.4	4.3	3.9	2.6	3.1	3.8	4.7	5.5	6.0
	북북서	NNW	5.1	5.2	5.5	4.6	3.7	3.5	2.8	3.4	3.9	4.5	5.1	4.9
	북	N	3.7	4.0	4.0	3.8	3.3	3.3	3.4	3.8	4.2	4.2	3.9	3.9

월별평년값  
MONTHLY NORMALS

616 당진 Dangjin

요소 Element		월 Month	1	2	3	4	5	6	7	8	9	10	11	12
			JAN.	FEB.	MAR.	APR.	MAY	JUN.	JUL.	AUG.	SEP.	OCT.	NOV.	DEC.
평균 방향 빈도 수 의 백 분 비 (%)	정온	CALM	20.0	17.3	12.9	11.9	12.3	14.8	15.1	17.9	21.7	25.1	22.0	21.0
	북북동	NNE	1.5	1.7	1.8	1.8	1.8	2.5	1.9	1.9	2.8	2.5	1.8	1.6
	북동	NE	1.4	1.3	1.6	1.4	1.5	1.9	2.0	2.4	3.8	2.1	1.7	1.1
	동북동	ENE	1.8	2.0	2.0	2.0	2.4	3.0	3.8	4.8	6.1	3.3	2.7	1.5
	동	E	3.7	3.5	3.4	5.0	4.7	6.4	7.0	9.4	9.3	5.5	5.6	4.2
	동남동	ESE	6.8	5.4	4.6	6.4	6.4	6.8	7.4	8.6	8.5	7.5	8.0	7.4
	남동	SE	4.7	3.9	3.8	3.8	3.8	4.7	5.0	5.4	5.4	5.5	6.3	6.0
	남남동	SSE	3.6	3.2	3.0	3.3	3.4	3.7	4.0	4.0	3.9	4.1	4.5	4.4
	남	S	4.6	5.1	6.8	7.7	8.0	5.7	8.2	7.2	4.5	4.7	5.4	5.3
	남남서	SSW	5.3	7.4	11.6	14.8	16.5	11.7	18.5	11.7	6.9	6.8	6.0	5.3
	남서	SW	3.3	4.5	7.5	9.0	10.4	8.8	8.9	6.4	4.7	4.3	4.0	2.8
	서남서	WSW	1.9	2.9	4.3	4.8	5.6	4.3	2.8	2.8	2.3	2.2	2.1	1.7
	서	W	2.5	3.4	5.1	5.0	4.0	3.4	2.1	2.1	2.0	2.7	2.2	2.1
	서북서	WNW	6.1	7.6	8.1	6.2	4.6	4.5	2.3	2.8	2.9	4.0	4.4	4.7
	북서	NW	19.7	17.7	14.1	8.5	6.5	7.5	4.4	5.3	6.1	9.2	12.3	18.0
	평균 속 도 (m/s)	북북동	NNE	1.5	1.7	1.7	1.9	1.7	1.7	1.5	1.5	1.7	1.6	1.5
북동		NE	1.3	1.6	1.8	1.9	1.6	1.4	1.6	1.6	1.7	1.6	1.5	1.2
동북동		ENE	1.3	1.6	1.8	2.0	1.8	1.6	1.7	1.8	1.8	1.6	1.5	1.4
동		E	1.3	1.6	1.6	1.9	1.8	1.6	1.6	1.6	1.7	1.4	1.4	1.2
동남동		ESE	1.2	1.2	1.4	1.6	1.5	1.4	1.4	1.4	1.3	1.2	1.2	1.2
남동		SE	1.0	1.1	1.2	1.4	1.3	1.3	1.3	1.3	1.1	1.0	1.1	1.1
남남동		SSE	1.0	1.1	1.2	1.4	1.3	1.3	1.3	1.4	1.1	1.0	1.1	1.1
남		S	1.3	1.5	1.9	2.0	2.0	1.5	1.8	1.7	1.3	1.3	1.5	1.5
남남서		SSW	1.9	2.2	2.7	2.9	2.7	2.1	2.7	2.4	1.8	1.9	2.1	2.0
남서		SW	1.9	2.0	2.6	2.8	2.7	2.3	2.5	2.3	1.9	1.8	2.3	2.0
서남서		WSW	1.9	1.9	2.4	2.6	2.3	1.9	1.9	1.9	1.8	1.9	2.1	1.9
서		W	2.1	2.2	2.7	2.7	2.4	1.8	1.7	1.7	1.7	2.1	2.2	2.2
서북서		WNW	2.5	2.7	3.1	3.0	2.4	1.9	1.6	1.8	1.8	2.3	2.5	2.6
북서		NW	3.1	3.1	3.5	3.2	2.6	2.2	1.9	2.0	2.2	2.7	3.0	3.4
북북서		NNW	2.4	2.5	2.6	2.5	2.2	2.0	1.7	1.8	2.0	2.3	2.5	2.5
북		N	2.1	2.3	2.4	2.4	2.1	1.9	1.7	1.8	2.0	2.1	2.1	2.1
최 대 속 도 (m/s)	북북동	NNE	2.7	2.9	3.1	3.5	2.9	3.1	2.9	3.2	3.4	3.2	2.7	2.6
	북동	NE	2.2	2.6	3.0	3.5	3.0	2.9	3.2	3.3	3.6	3.2	2.5	2.0
	동북동	ENE	2.7	3.2	3.8	4.1	3.8	4.0	4.0	4.4	4.2	3.4	3.0	2.3
	동	E	3.0	3.5	3.8	4.8	4.8	4.1	4.4	4.7	4.5	3.6	3.4	2.8
	동남동	ESE	3.1	3.1	3.6	4.5	4.2	4.0	4.0	4.3	3.6	3.3	3.2	2.8
	남동	SE	2.7	2.7	3.3	3.5	3.5	3.3	3.5	4.0	2.6	2.6	2.8	3.0
	남남동	SSE	2.5	2.4	3.0	3.4	3.6	3.5	3.6	4.2	3.1	2.4	2.4	2.6
	남	S	3.9	4.4	5.7	6.0	6.0	4.2	5.5	5.4	3.6	4.0	3.9	3.9
	남남서	SSW	4.7	6.6	7.7	8.0	8.0	6.4	7.4	6.5	5.7	5.3	5.4	4.8
	남서	SW	4.1	5.2	6.8	7.2	6.8	5.7	6.1	5.5	4.8	4.7	5.1	4.2
	서남서	WSW	4.2	4.7	5.4	5.6	5.3	4.1	4.0	4.3	3.7	4.4	4.6	3.9
	서	W	5.2	5.1	6.4	6.4	5.2	3.7	3.4	3.3	3.6	4.6	5.0	4.8
	서북서	WNW	6.4	6.9	7.6	6.8	5.2	4.3	3.4	3.8	3.9	5.3	6.3	6.3
	북서	NW	8.1	7.7	8.5	7.3	5.4	4.6	4.0	4.4	5.3	6.8	7.8	8.2
	북북서	NNW	5.7	5.7	5.5	5.0	4.4	4.0	3.1	3.6	4.5	5.6	5.5	5.8
	북	N	4.5	4.5	4.6	4.4	3.9	3.9	3.2	3.6	4.3	4.5	4.4	4.4

월별평년값  
MONTHLY NORMALS

618 청양 Cheongyang

요소 Element		월 Month	1	2	3	4	5	6	7	8	9	10	11	12
			JAN.	FEB.	MAR.	APR.	MAY	JUN.	JUL.	AUG.	SEP.	OCT.	NOV.	DEC.
평균 방향 빈도 수 의 백 분 비 (%)	정온	CALM	40.5	35.0	28.7	26.7	26.6	29.4	30.7	36.6	40.8	45.2	42.4	43.1
	북북동	NNE	6.5	6.5	6.6	6.0	4.7	4.2	4.0	5.0	6.6	5.7	5.4	6.0
	북동	NE	7.4	7.9	6.1	6.4	6.6	6.8	5.3	6.2	9.0	8.1	7.9	8.4
	동북동	ENE	4.7	4.9	4.5	4.9	5.4	7.1	5.0	6.1	6.7	4.9	5.0	4.6
	동	E	3.1	3.3	3.3	3.8	4.1	4.9	5.0	5.1	5.4	3.5	3.2	2.9
	동남동	ESE	1.4	1.4	1.8	2.0	2.2	2.5	3.2	2.4	2.2	1.5	1.6	1.6
	남동	SE	1.0	1.1	1.4	1.7	2.4	2.1	3.9	2.6	1.5	1.2	1.5	1.2
	남남동	SSE	1.2	1.3	1.9	2.7	3.9	3.1	6.5	4.6	1.8	1.4	1.9	1.6
	남	S	1.7	2.2	3.5	4.3	5.4	3.4	6.9	4.8	1.9	1.8	2.7	2.0
	남남서	SSW	1.8	2.5	3.7	3.8	3.8	3.1	5.4	3.6	1.9	1.7	2.5	2.2
	남서	SW	3.2	4.1	5.4	5.8	5.4	3.8	5.4	3.8	2.6	2.8	3.3	2.8
	서남서	WSW	4.2	5.2	7.5	8.0	7.5	5.7	5.3	4.5	3.5	4.2	4.2	3.8
	서	W	4.9	6.6	8.3	9.4	7.9	7.0	4.9	4.4	3.7	4.7	5.2	4.1
	서북서	WNW	6.0	6.2	6.8	6.3	5.9	5.5	3.2	3.3	3.4	4.1	4.2	4.5
	북서	NW	5.5	5.0	4.0	3.7	4.1	3.7	2.1	2.3	3.0	2.9	3.5	4.0
	북북서	NNW	2.9	2.5	2.1	1.9	1.7	1.9	1.1	1.4	1.8	2.3	2.2	3.2
북	N	3.9	4.3	4.5	2.9	2.4	2.4	2.2	3.3	4.4	3.9	3.4	4.0	
평균 방향 속 도 (m/s)	북북동	NNE	1.4	1.4	1.6	1.5	1.5	1.3	1.2	1.3	1.5	1.4	1.3	1.3
	북동	NE	1.4	1.5	1.6	1.7	1.5	1.5	1.4	1.5	1.7	1.5	1.4	1.4
	동북동	ENE	1.2	1.5	1.4	1.6	1.5	1.5	1.5	1.5	1.6	1.5	1.3	1.3
	동	E	1.3	1.4	1.4	1.6	1.4	1.4	1.4	1.4	1.5	1.5	1.3	1.2
	동남동	ESE	1.3	1.3	1.5	1.5	1.4	1.3	1.2	1.4	1.3	1.2	1.3	1.2
	남동	SE	1.2	1.4	1.4	1.5	1.4	1.3	1.3	1.4	1.3	1.3	1.3	1.3
	남남동	SSE	1.4	1.5	1.9	1.8	1.6	1.3	1.4	1.4	1.3	1.4	1.4	1.5
	남	S	1.4	1.6	1.8	1.9	1.6	1.3	1.4	1.3	1.2	1.3	1.3	1.5
	남남서	SSW	1.3	1.6	1.7	1.8	1.6	1.2	1.3	1.3	1.2	1.2	1.4	1.2
	남서	SW	1.5	1.7	1.9	2.0	1.8	1.4	1.4	1.4	1.3	1.3	1.5	1.4
	서남서	WSW	1.8	1.9	2.0	2.1	1.8	1.5	1.5	1.5	1.4	1.5	1.6	1.5
	서	W	1.9	2.1	2.2	2.2	2.0	1.7	1.6	1.6	1.6	1.8	1.8	1.7
	서북서	WNW	1.9	2.0	2.1	2.0	1.9	1.6	1.4	1.5	1.5	1.8	1.8	1.8
	북서	NW	1.8	1.9	2.1	2.0	1.8	1.6	1.3	1.4	1.5	1.7	1.7	1.8
	북북서	NNW	1.4	1.6	1.7	1.7	1.5	1.3	1.2	1.2	1.4	1.4	1.4	1.5
	북	N	1.4	1.5	1.6	1.6	1.3	1.2	1.0	1.3	1.4	1.5	1.4	1.4
최 대 속 도 (m/s)	북북동	NNE	2.9	3.1	3.7	3.6	3.4	2.7	3.1	3.5	3.8	3.4	3.0	2.9
	북동	NE	3.5	3.6	3.8	4.2	4.1	3.8	4.3	4.1	4.7	3.9	3.5	3.2
	동북동	ENE	2.8	3.1	3.9	4.1	3.7	4.2	3.8	4.0	4.1	3.8	3.1	2.7
	동	E	2.4	2.8	3.2	3.7	3.2	3.2	3.1	3.3	3.7	3.1	2.8	2.4
	동남동	ESE	2.3	2.4	2.5	2.8	2.9	2.5	2.5	3.0	2.6	2.3	2.3	2.2
	남동	SE	2.0	2.2	2.5	2.8	3.0	2.6	3.1	3.3	2.2	2.2	2.4	2.2
	남남동	SSE	2.2	2.8	3.4	3.3	3.6	3.0	3.2	3.3	2.8	2.4	2.7	2.8
	남	S	2.5	3.3	4.0	4.2	3.8	2.9	3.3	3.0	2.4	2.5	2.7	2.6
	남남서	SSW	2.5	2.9	4.0	4.0	3.4	2.8	3.0	2.8	2.6	2.6	2.9	2.5
	남서	SW	3.4	3.9	4.4	4.8	4.1	3.2	3.4	3.2	3.0	3.4	3.6	3.1
	서남서	WSW	4.3	4.6	5.0	4.9	4.4	3.4	3.4	3.3	3.3	3.7	4.2	4.0
	서	W	4.9	5.2	5.4	5.4	4.7	3.7	3.3	3.2	3.3	4.3	4.8	4.3
	서북서	WNW	4.6	4.8	5.1	4.9	4.0	3.4	2.8	3.2	3.1	4.1	4.6	4.3
	북서	NW	4.2	4.0	4.1	4.2	3.6	3.1	2.5	2.5	2.9	3.3	3.6	3.8
	북북서	NNW	2.7	3.3	3.4	3.0	2.9	2.4	2.0	2.0	2.9	2.8	3.0	3.1
	북	N	2.9	3.3	3.5	3.5	2.9	2.4	2.4	3.3	3.6	3.2	3.0	3.2



월별평년값  
MONTHLY NORMALS

619 음성 Eumseong

요소 Element		월 Month	1	2	3	4	5	6	7	8	9	10	11	12
			JAN.	FEB.	MAR.	APR.	MAY	JUN.	JUL.	AUG.	SEP.	OCT.	NOV.	DEC.
평균 방향 빈도 수 의 백 분 비 (%)	Percentage Frequency for Wind Directions	정온 CALM	34.4	29.5	24.9	23.5	26.9	31.0	32.6	36.0	39.4	41.7	34.5	35.8
		북북동 NNE	2.4	2.6	2.9	2.9	3.3	2.7	2.0	1.8	2.4	2.8	2.9	2.1
		북동 NE	2.0	2.1	2.6	2.7	2.3	2.3	2.0	2.5	2.6	2.0	2.1	1.7
		동북동 ENE	3.2	3.7	4.0	4.4	3.9	3.7	4.7	5.2	5.5	4.5	3.9	3.3
		동 E	4.8	5.4	5.4	7.4	7.2	7.4	9.0	10.6	10.7	7.1	6.4	5.2
		동남동 ESE	2.5	3.1	3.2	4.5	4.2	4.9	5.5	6.8	5.9	4.3	3.8	2.8
		남동 SE	1.2	2.0	2.4	3.2	3.3	3.5	3.8	4.1	3.3	2.7	2.5	2.1
		남남동 SSE	1.3	1.9	2.1	2.6	3.1	2.6	3.2	2.8	2.3	2.2	2.2	1.7
		남 S	1.1	1.6	1.7	1.9	2.6	2.2	2.8	2.4	1.8	1.7	2.0	1.6
		남남서 SSW	1.6	2.2	2.5	2.9	3.4	3.1	3.5	2.9	1.9	1.8	1.7	1.5
		남서 SW	3.7	4.4	5.7	6.0	6.3	5.4	7.1	5.5	3.0	2.9	3.6	3.3
		서남서 WSW	8.7	8.6	8.9	8.0	7.0	6.5	6.7	5.1	3.7	4.2	5.8	7.2
		서 W	11.9	11.9	12.1	10.4	8.8	7.6	5.3	4.4	3.9	4.9	7.4	10.6
		서북서 WNW	8.1	7.9	7.9	7.0	5.9	5.5	3.2	3.0	3.4	4.7	5.9	7.8
		북서 NW	4.7	4.6	4.7	4.4	3.7	3.6	2.0	2.0	3.5	4.1	4.8	4.8
		북북서 NNW	3.3	3.5	3.6	3.3	2.9	3.2	2.4	2.2	3.0	3.6	4.7	3.2
북 N	5.1	5.0	5.3	5.0	5.3	4.7	4.2	2.6	3.7	4.7	5.9	5.2		
평균 속 도 (m/s)	Mean Wind Speed for Wind Directions	북북동 NNE	0.9	1.1	1.2	1.2	1.2	1.2	1.1	1.2	1.2	1.2	1.0	0.9
		북동 NE	1.2	1.2	1.4	1.6	1.4	1.3	1.4	1.5	1.6	1.4	1.3	1.1
		동북동 ENE	1.4	1.6	1.7	2.0	1.6	1.4	1.6	1.6	1.7	1.5	1.5	1.3
		동 E	1.6	1.7	1.8	2.0	1.7	1.6	1.6	1.6	1.7	1.6	1.6	1.5
		동남동 ESE	1.5	1.7	1.8	2.0	1.6	1.5	1.5	1.5	1.6	1.5	1.6	1.3
		남동 SE	1.1	1.6	1.7	2.0	1.8	1.6	1.5	1.6	1.4	1.4	1.5	1.2
		남남동 SSE	1.0	1.3	1.5	1.8	1.7	1.5	1.6	1.5	1.4	1.3	1.3	1.1
		남 S	1.1	1.3	1.6	1.7	1.7	1.5	1.5	1.4	1.3	1.3	1.2	1.1
		남남서 SSW	1.4	1.6	2.1	2.1	1.9	1.6	1.8	1.5	1.4	1.4	1.5	1.5
		남서 SW	1.7	1.9	2.3	2.3	2.1	1.7	1.9	1.8	1.6	1.6	1.7	1.7
		서남서 WSW	1.9	2.0	2.2	2.4	2.1	1.8	1.7	1.6	1.5	1.6	1.8	1.8
		서 W	2.2	2.2	2.5	2.5	2.3	1.8	1.6	1.5	1.6	1.9	2.1	2.1
		서북서 WNW	2.2	2.2	2.4	2.5	2.2	1.8	1.6	1.5	1.7	1.8	2.1	2.1
		북서 NW	2.0	2.1	2.2	2.3	1.9	1.6	1.5	1.6	1.7	1.8	1.9	2.0
		북북서 NNW	1.4	1.5	1.6	1.7	1.4	1.3	1.2	1.4	1.5	1.5	1.6	1.3
		북 N	1.0	1.1	1.4	1.3	1.2	1.2	1.2	1.2	1.3	1.3	1.1	1.0
최 대 속 도 (m/s)	Maximum Wind Speed for Wind Directions	북북동 NNE	1.7	2.1	2.6	2.6	2.6	2.5	2.0	2.5	3.1	2.8	2.1	1.7
		북동 NE	2.4	2.5	2.9	3.3	3.0	2.9	2.9	3.0	3.7	2.9	2.8	1.9
		동북동 ENE	3.2	3.4	4.2	5.1	3.9	3.6	4.2	4.1	4.5	4.3	3.6	3.0
		동 E	3.5	3.7	4.1	4.8	4.1	3.7	3.9	4.2	4.3	4.0	4.0	3.4
		동남동 ESE	2.9	3.5	4.1	4.5	3.7	3.5	3.5	3.8	3.7	3.4	3.5	3.0
		남동 SE	2.1	3.2	3.6	4.6	4.1	3.5	3.5	3.8	3.2	3.1	3.3	2.4
		남남동 SSE	1.8	2.4	3.0	4.1	3.9	3.6	3.5	3.5	3.0	3.3	2.9	2.3
		남 S	2.0	2.6	2.9	3.6	3.3	3.1	3.1	3.4	2.5	2.6	2.8	2.2
		남남서 SSW	3.1	3.6	4.5	4.6	4.4	3.9	3.9	3.8	3.3	3.0	3.6	3.1
		남서 SW	4.0	4.8	5.7	6.2	5.8	4.3	4.9	4.6	4.3	3.8	4.2	4.0
		서남서 WSW	5.0	5.0	5.9	6.6	5.5	4.2	4.3	4.2	3.5	4.1	4.5	4.4
		서 W	5.9	5.6	6.5	6.7	6.2	4.3	4.0	3.7	3.8	4.8	5.0	5.3
		서북서 WNW	5.3	5.4	5.9	5.8	5.5	4.0	4.0	3.5	3.8	4.5	5.3	5.5
		북서 NW	4.5	4.6	5.1	4.8	4.1	3.6	3.1	3.3	3.8	4.3	4.6	4.4
		북북서 NNW	3.2	3.1	3.6	3.4	3.0	2.7	2.2	2.8	3.4	3.5	3.5	3.1
		북 N	2.5	2.6	2.9	3.1	2.9	2.6	2.6	2.7	3.2	3.0	2.4	2.2

월별평년값  
MONTHLY NORMALS

623 증평 Jeungpyeong

요소 Element		월 Month	1	2	3	4	5	6	7	8	9	10	11	12
			JAN.	FEB.	MAR.	APR.	MAY	JUN.	JUL.	AUG.	SEP.	OCT.	NOV.	DEC.
평균 방향 빈도 (%) Percentage Frequency for Wind Directions	정온	CALM	44.2	37.8	30.5	27.3	29.6	31.6	34.7	36.6	42.3	44.6	43.4	45.7
	북북동	NNE	2.0	2.6	3.0	3.1	3.4	4.0	4.2	5.6	6.1	4.3	3.3	2.1
	북동	NE	2.2	2.8	3.1	4.0	3.6	4.2	5.2	5.8	7.2	4.6	3.5	2.1
	동북동	ENE	2.0	2.5	2.3	3.9	4.1	4.8	5.3	6.3	6.1	3.9	2.8	1.8
	동	E	2.8	3.5	3.7	5.0	4.8	5.7	5.0	5.5	5.3	4.2	4.2	3.0
	동남동	ESE	1.5	2.2	2.3	3.3	3.2	3.7	3.2	3.6	3.7	3.7	2.4	1.5
	남동	SE	1.7	1.6	1.6	2.1	2.2	2.4	1.7	2.4	1.9	1.9	1.5	1.5
	남남동	SSE	0.9	1.0	0.8	1.0	0.8	1.5	1.0	1.1	0.9	0.9	0.9	0.9
	남	S	1.4	1.4	1.4	1.2	1.0	2.1	1.2	1.2	0.9	1.3	1.4	1.3
	남남서	SSW	2.2	2.4	2.8	2.5	2.3	2.5	2.1	1.8	1.7	1.7	2.1	2.3
	남서	SW	5.9	6.7	8.9	8.9	8.1	7.8	9.8	6.9	4.2	5.1	5.9	6.0
	서남서	WSW	9.9	10.3	13.1	12.6	12.6	9.5	10.7	7.5	4.7	6.9	8.8	9.6
	서	W	11.3	11.8	12.2	10.4	10.4	7.9	6.6	5.5	4.4	6.5	8.5	10.6
	서북서	WNW	5.9	6.6	6.6	6.2	5.5	4.7	2.9	2.7	2.5	3.3	4.8	6.1
	북서	NW	3.1	3.5	3.7	4.1	3.5	3.0	2.0	2.3	2.1	2.5	3.0	2.9
	북북서	NNW	1.2	1.6	1.9	2.1	2.1	2.3	1.7	2.1	2.2	2.0	1.7	1.3
북	N	1.4	1.6	2.1	2.3	2.6	2.4	2.6	3.1	3.7	2.6	1.9	1.3	
평균 속도 (m/s) Mean Wind Speed for Wind Directions	북북동	NNE	1.1	1.1	1.3	1.2	1.2	1.1	1.2	1.1	1.2	1.1	1.1	1.1
	북동	NE	1.1	1.1	1.1	1.3	1.2	1.2	1.1	1.2	1.2	1.2	1.1	1.0
	동북동	ENE	0.9	1.1	1.2	1.3	1.3	1.3	1.2	1.2	1.3	1.2	1.1	1.0
	동	E	0.9	1.1	1.1	1.4	1.2	1.3	1.3	1.3	1.3	1.2	1.0	0.9
	동남동	ESE	0.8	1.0	1.2	1.4	1.3	1.2	1.2	1.4	1.3	1.2	1.1	0.8
	남동	SE	0.8	0.9	1.1	1.3	1.4	1.3	1.3	1.3	1.2	1.1	1.0	0.8
	남남동	SSE	0.9	1.1	1.2	1.3	1.4	1.2	1.2	1.3	1.2	1.1	1.0	0.9
	남	S	1.0	1.1	1.3	1.4	1.3	1.3	1.2	1.3	1.2	1.1	1.1	1.0
	남남서	SSW	1.1	1.3	1.5	1.5	1.4	1.5	1.3	1.6	1.2	1.1	1.1	1.1
	남서	SW	1.6	1.8	2.1	2.3	2.2	1.8	1.9	1.8	1.6	1.5	1.6	1.6
	서남서	WSW	2.0	2.2	2.5	2.6	2.4	1.8	1.8	1.8	1.5	1.8	2.0	1.9
	서	W	2.1	2.3	2.5	2.4	2.2	1.7	1.5	1.5	1.5	1.8	2.0	2.1
	서북서	WNW	2.0	2.2	2.3	2.2	1.9	1.6	1.3	1.4	1.4	1.7	2.0	2.0
	북서	NW	1.7	1.8	1.9	2.0	1.6	1.4	1.2	1.3	1.2	1.5	1.5	1.7
	북북서	NNW	1.2	1.3	1.5	1.6	1.3	1.2	1.1	1.2	1.3	1.3	1.1	1.2
	북	N	1.1	1.1	1.2	1.3	1.2	1.1	1.1	1.1	1.3	1.1	1.1	1.1
최대 평균 속도 (m/s) Maximum Wind Speed for Wind Directions	북북동	NNE	2.1	2.2	2.9	2.7	2.5	2.2	3.2	2.6	2.9	2.7	2.3	2.2
	북동	NE	2.3	2.4	2.6	3.3	2.7	2.6	2.7	2.9	2.9	3.1	2.4	2.3
	동북동	ENE	2.0	2.4	2.7	3.4	3.3	3.2	3.1	3.2	3.3	3.7	2.6	2.1
	동	E	1.9	2.5	2.7	4.1	3.5	3.5	3.4	3.8	3.4	2.9	2.8	2.0
	동남동	ESE	1.6	2.1	2.9	3.4	3.4	2.9	2.9	3.8	3.1	3.0	2.5	1.5
	남동	SE	1.4	1.7	2.5	3.0	3.2	2.7	2.8	3.1	3.1	2.5	1.9	1.5
	남남동	SSE	1.4	1.7	2.2	2.7	2.5	2.2	2.3	2.4	2.3	2.0	1.7	1.4
	남	S	1.8	2.1	2.5	2.8	2.3	2.3	2.1	2.4	2.0	1.9	1.9	1.8
	남남서	SSW	2.3	2.5	3.2	3.2	3.1	2.8	2.8	3.3	2.7	2.2	2.2	2.2
	남서	SW	3.9	4.6	6.0	6.3	5.4	4.3	5.0	4.8	4.2	3.9	4.6	4.0
	서남서	WSW	5.7	5.8	6.6	7.0	7.0	4.5	4.6	4.6	4.1	4.9	5.9	5.4
	서	W	5.8	6.3	6.8	6.6	6.0	3.8	3.7	3.8	3.9	5.0	5.5	5.7
	서북서	WNW	4.8	5.3	5.5	5.2	4.3	3.2	2.8	2.9	3.0	4.0	4.9	5.0
	북서	NW	3.9	3.8	4.4	4.5	3.7	2.8	2.4	2.6	2.5	3.2	3.7	3.9
	북북서	NNW	2.4	2.8	3.6	3.7	2.9	2.5	2.1	2.9	3.0	2.8	2.3	2.5
	북	N	2.0	2.2	2.6	2.8	2.5	2.3	2.2	2.9	3.4	2.9	2.4	2.1

월별평년값  
MONTHLY NORMALS

627 태안 Taeon

요소 Element		월 Month	1	2	3	4	5	6	7	8	9	10	11	12
			JAN.	FEB.	MAR.	APR.	MAY	JUN.	JUL.	AUG.	SEP.	OCT.	NOV.	DEC.
평균 방향 빈도 수 의 백 분 비 (%)	정온	CALM	20.8	19.8	15.8	15.1	16.0	18.0	14.9	18.3	25.0	28.0	24.2	18.8
	북북동	NNE	3.4	2.6	3.0	2.5	3.3	3.7	2.1	2.2	4.3	3.6	3.5	3.5
	북동	NE	2.7	1.5	2.1	1.5	1.8	1.9	2.3	2.8	4.6	3.3	2.8	2.9
	동북동	ENE	4.1	2.7	3.3	3.3	3.8	3.5	4.2	5.2	6.0	4.0	4.2	4.6
	동	E	5.4	4.6	5.0	6.2	6.3	5.0	6.6	8.5	7.4	6.1	7.0	6.8
	동남동	ESE	3.7	3.6	4.8	4.2	5.5	7.4	5.7	6.4	6.5	4.0	5.3	4.7
	남동	SE	2.2	2.0	2.6	3.3	3.7	3.3	5.9	5.1	3.6	2.4	2.7	2.7
	남남동	SSE	1.7	1.4	2.3	3.0	3.6	2.8	4.9	3.1	1.5	1.5	1.7	2.0
	남	S	1.6	1.6	2.7	3.8	4.7	3.6	8.3	4.7	1.8	1.4	2.1	1.3
	남남서	SSW	1.3	1.7	3.0	4.0	4.6	4.3	7.6	4.7	1.5	1.6	2.2	1.1
	남서	SW	2.1	2.6	4.2	6.6	7.5	7.8	9.7	6.4	3.5	3.0	2.2	1.7
	서남서	WSW	1.8	2.2	3.9	5.6	7.1	8.1	7.4	5.2	2.9	2.7	2.9	1.7
	서	W	3.2	3.0	4.4	5.8	5.5	5.4	4.4	3.9	2.5	3.4	3.9	4.1
	서북서	WNW	9.9	10.6	10.3	9.0	6.9	6.8	3.8	5.1	5.2	7.4	9.0	9.7
	북서	NW	14.2	12.8	11.0	8.4	7.0	7.5	4.3	6.3	6.9	8.4	9.0	12.7
	북북서	NNW	10.9	9.8	7.8	5.4	4.9	3.9	2.9	4.2	6.6	8.0	8.2	10.5
북	N	11.0	10.3	10.4	8.9	7.8	7.2	5.1	7.9	10.2	11.2	9.0	11.1	
평균 속 도 (m/s)	북북동	NNE	1.8	1.9	2.0	2.3	1.9	1.8	2.1	2.1	2.3	1.9	1.8	1.7
	북동	NE	1.6	1.7	2.1	1.9	1.8	1.8	2.0	1.8	2.0	1.9	1.7	1.7
	동북동	ENE	1.7	1.7	1.9	1.7	1.6	1.7	1.7	1.9	1.9	1.9	1.6	1.6
	동	E	1.6	1.5	1.8	1.7	1.8	1.8	1.7	1.8	1.8	1.6	1.6	1.6
	동남동	ESE	1.5	1.6	1.7	1.9	1.9	1.8	1.9	2.0	1.9	1.7	1.6	1.6
	남동	SE	1.3	1.5	1.7	1.9	1.9	1.7	1.8	1.9	1.6	1.5	1.6	1.6
	남남동	SSE	1.6	1.6	1.7	1.8	1.8	1.7	1.9	1.8	1.5	1.3	1.6	1.5
	남	S	1.6	1.7	2.0	2.1	1.9	1.9	2.1	2.1	1.7	1.6	1.8	1.7
	남남서	SSW	1.7	2.0	2.4	2.3	2.2	2.1	2.3	2.2	2.0	1.7	1.9	1.6
	남서	SW	1.8	2.2	2.3	2.6	2.3	2.2	2.3	2.5	2.2	2.0	2.1	2.0
	서남서	WSW	1.8	2.1	2.4	2.4	2.4	2.1	2.2	2.2	2.1	2.0	2.0	1.9
	서	W	1.9	2.0	2.3	2.4	2.2	1.8	1.7	1.8	1.8	1.7	2.2	1.9
	서북서	WNW	2.2	2.4	2.5	2.4	2.1	1.8	1.6	1.7	1.8	1.9	2.1	2.3
	북서	NW	2.3	2.5	2.5	2.4	2.0	1.9	1.8	1.7	1.9	2.1	2.2	2.3
	북북서	NNW	2.2	2.3	2.4	2.4	2.3	1.9	1.7	1.8	2.0	2.0	2.0	2.3
	북	N	1.9	2.2	2.3	2.3	2.0	2.0	1.9	2.2	2.2	2.0	1.9	2.0
최 대 속 도 (m/s)	북북동	NNE	4.0	3.9	4.0	4.1	3.9	3.9	4.0	4.7	5.1	4.2	4.0	3.8
	북동	NE	3.5	3.4	4.0	3.8	3.7	3.4	4.3	4.3	4.9	4.1	3.6	3.9
	동북동	ENE	3.5	3.7	3.8	3.8	3.7	3.8	4.4	4.5	4.2	4.0	3.5	3.4
	동	E	3.4	3.6	4.0	4.5	4.3	4.5	4.8	5.7	4.5	4.0	3.7	3.7
	동남동	ESE	3.1	3.6	3.8	4.8	5.2	4.6	4.5	5.1	4.8	4.0	3.9	3.5
	남동	SE	2.5	3.0	3.3	4.5	4.4	3.9	4.5	5.1	3.7	2.8	3.5	2.9
	남남동	SSE	3.1	3.2	3.5	4.5	3.9	4.0	4.8	4.8	3.4	2.4	3.2	3.1
	남	S	3.1	3.2	4.2	5.0	4.6	4.1	5.0	4.9	3.4	3.0	3.1	3.0
	남남서	SSW	2.9	4.1	4.6	4.7	4.6	4.2	5.0	4.5	3.9	3.1	3.6	3.0
	남서	SW	3.3	4.2	4.6	5.2	4.6	4.6	4.9	4.8	4.3	3.9	3.8	3.2
	서남서	WSW	3.7	4.1	4.7	5.1	4.8	4.2	4.4	4.6	4.1	4.0	4.2	3.5
	서	W	4.4	4.4	5.1	5.5	4.9	3.7	4.0	4.0	3.7	3.9	4.8	4.9
	서북서	WNW	5.7	5.4	6.1	6.0	4.9	4.1	3.6	3.9	4.3	5.0	5.6	5.8
	북서	NW	5.6	5.9	6.2	5.9	4.5	4.3	3.7	3.9	4.2	4.5	5.5	5.4
	북북서	NNW	5.2	5.3	5.9	5.3	4.7	4.0	3.5	4.0	4.5	4.6	4.8	5.2
	북	N	5.0	5.1	5.7	4.7	4.5	4.6	4.3	5.3	5.1	4.9	4.9	4.7

월별평년값  
MONTHLY NORMALS

628 예산 Yesan

요소 Element		월 Month	1	2	3	4	5	6	7	8	9	10	11	12
			JAN.	FEB.	MAR.	APR.	MAY	JUN.	JUL.	AUG.	SEP.	OCT.	NOV.	DEC.
평균 방향 빈도 수 의 백 분 비 (%)	Percentage Frequency for Wind Directions	정온 CALM	14.4	11.9	10.5	9.4	8.8	12.5	14.2	17.1	20.2	20.4	16.3	18.0
		북북동 NNE	6.6	6.1	5.6	5.7	4.9	6.9	4.9	6.2	8.4	6.5	5.8	6.1
		북동 NE	5.0	4.2	4.4	4.9	4.9	6.6	5.2	6.5	7.6	4.6	4.6	4.9
		동북동 ENE	2.2	2.3	2.3	2.9	2.7	3.5	3.5	4.2	4.3	3.0	2.3	2.5
		동 E	1.6	1.4	1.7	1.9	1.9	2.8	2.6	3.4	3.5	2.1	1.5	2.2
		동남동 ESE	1.8	1.7	1.7	2.4	2.2	3.2	2.8	3.4	3.3	2.2	2.0	1.7
		남동 SE	2.6	2.9	3.3	4.0	3.4	4.0	4.2	4.6	3.3	3.4	3.6	2.9
		남남동 SSE	3.9	3.3	4.2	4.5	4.8	5.3	5.6	5.4	4.6	4.8	4.2	3.9
		남 S	4.6	4.6	5.7	6.4	6.4	6.1	8.6	7.4	5.4	6.4	5.6	5.5
		남남서 SSW	11.3	10.9	12.0	12.3	12.5	10.1	13.0	10.8	9.2	11.8	13.2	11.9
		남서 SW	6.1	5.8	9.1	10.9	11.5	8.4	13.4	8.4	5.2	6.9	6.9	5.7
		서남서 WSW	2.9	3.8	6.2	7.2	7.7	5.7	6.6	4.3	2.8	3.1	3.5	2.9
		서 W	3.7	3.6	5.5	5.1	4.1	3.8	3.5	3.2	2.4	3.6	3.6	3.3
		서북서 WNW	5.1	7.6	6.7	6.6	4.7	4.4	3.1	3.6	4.0	4.9	5.5	5.2
		북서 NW	7.0	8.8	7.0	5.5	4.1	3.8	2.8	3.2	4.5	5.4	5.8	7.1
		북북서 NNW	7.5	7.4	6.4	4.4	3.3	3.6	2.1	2.8	4.2	4.6	5.1	7.7
북 N	10.0	10.1	7.7	6.0	5.1	5.9	3.8	5.6	7.2	6.6	6.8	8.8		
평균 속 도 (m/s)	Mean Wind Speed for Wind Directions	북북동 NNE	1.7	1.9	2.2	2.3	1.9	1.8	1.6	1.6	1.7	1.7	1.7	1.8
		북동 NE	1.7	1.7	2.1	2.0	2.0	1.9	1.7	1.8	1.8	1.6	1.6	1.7
		동북동 ENE	1.3	1.4	1.6	1.7	1.7	1.8	1.9	1.8	1.9	1.7	1.4	1.5
		동 E	1.2	1.2	1.4	1.7	1.6	1.7	1.9	1.9	1.7	1.5	1.3	1.2
		동남동 ESE	1.1	1.3	1.3	1.5	1.5	1.6	1.5	1.7	1.6	1.2	1.2	1.1
		남동 SE	1.1	1.1	1.4	1.6	1.5	1.7	1.7	1.8	1.4	1.2	1.3	1.1
		남남동 SSE	1.2	1.2	1.5	1.6	1.7	1.5	1.8	1.8	1.4	1.3	1.4	1.2
		남 S	1.4	1.6	1.8	1.9	1.9	1.7	2.0	1.9	1.5	1.4	1.6	1.6
		남남서 SSW	1.6	1.8	2.1	2.3	2.3	1.8	2.1	1.9	1.6	1.6	1.8	1.7
		남서 SW	1.6	1.9	2.5	2.5	2.4	1.9	2.2	1.9	1.6	1.6	1.9	1.7
		서남서 WSW	1.7	2.0	2.9	2.9	2.6	2.0	2.1	1.8	1.6	1.6	1.8	1.7
		서 W	1.8	1.9	2.3	2.5	2.3	1.8	1.7	1.7	1.6	1.7	1.9	1.7
		서북서 WNW	1.9	2.3	2.6	2.5	2.2	1.8	1.6	1.7	1.7	1.9	2.1	2.0
		북서 NW	1.9	2.3	2.4	2.5	2.0	1.7	1.6	1.6	1.6	1.9	1.9	2.0
		북북서 NNW	1.8	1.9	2.2	2.0	1.6	1.6	1.3	1.4	1.5	1.6	1.7	1.9
		북 N	1.9	2.2	2.2	2.2	1.9	1.7	1.4	1.5	1.7	1.7	2.0	2.0
최 대 속 도 (m/s)	Maximum Wind Speed for Wind Directions	북북동 NNE	3.8	4.1	4.4	4.8	4.2	4.0	3.4	4.0	4.4	4.0	3.7	3.7
		북동 NE	3.8	3.7	4.4	4.7	4.2	4.1	4.1	4.7	4.6	4.2	3.4	3.4
		동북동 ENE	2.6	3.3	3.7	4.2	3.8	3.9	4.5	4.3	4.2	3.6	2.7	2.8
		동 E	2.2	2.6	2.9	4.3	3.7	4.4	4.5	4.9	4.5	3.6	2.8	2.3
		동남동 ESE	2.2	2.7	2.7	3.7	3.8	4.0	3.8	4.9	4.4	2.8	2.7	1.8
		남동 SE	2.2	2.3	2.8	3.6	4.1	3.9	4.1	4.7	3.4	2.8	2.8	2.0
		남남동 SSE	2.3	2.4	3.4	3.9	4.3	4.2	4.9	5.2	4.2	2.9	3.0	2.5
		남 S	3.4	4.1	4.5	5.4	5.0	4.8	5.3	6.0	4.5	3.8	4.4	3.8
		남남서 SSW	4.1	4.5	5.6	5.8	5.7	4.6	5.8	5.5	3.7	3.7	4.3	4.0
		남서 SW	4.3	5.2	7.4	7.1	6.3	5.5	6.0	5.5	4.5	4.5	5.3	4.4
		서남서 WSW	4.5	5.1	6.6	6.8	6.3	4.7	4.9	4.5	3.7	3.8	4.7	4.3
		서 W	4.4	4.8	5.8	5.9	5.2	3.8	3.8	3.8	3.6	4.0	4.6	4.5
		서북서 WNW	5.4	5.5	6.3	6.0	5.4	4.0	3.4	3.9	4.2	5.0	5.5	5.0
		북서 NW	5.2	5.6	5.9	5.7	4.4	3.8	3.3	3.4	4.0	5.1	5.1	5.1
		북북서 NNW	4.5	4.7	5.0	4.6	3.5	3.1	2.5	3.1	3.4	3.8	4.2	4.4
		북 N	4.7	5.3	4.7	4.7	4.0	3.9	3.1	3.9	4.2	4.2	4.6	4.6

월별평년값  
MONTHLY NORMALS

634 아산 Asan

요소 Element		월 Month	1	2	3	4	5	6	7	8	9	10	11	12
			JAN.	FEB.	MAR.	APR.	MAY	JUN.	JUL.	AUG.	SEP.	OCT.	NOV.	DEC.
평균 방향 빈도 수 의 백 분 비 (%)	정온	CALM	24.5	22.5	17.4	16.5	17.6	20.7	22.2	21.8	24.2	25.5	23.8	24.5
	북북동	NNE	4.3	3.5	3.5	4.0	3.9	4.4	3.5	3.7	4.5	4.2	4.3	5.6
	북동	NE	4.4	3.0	2.8	3.0	2.7	2.9	3.6	4.3	7.3	4.3	4.1	3.8
	동북동	ENE	2.3	1.9	1.7	2.0	2.2	2.5	3.5	4.1	5.5	3.0	2.5	1.9
	동	E	1.1	1.5	1.6	1.9	2.1	2.5	3.1	3.7	3.5	2.0	1.8	1.4
	동남동	ESE	1.8	2.4	2.5	4.0	3.7	4.1	4.8	6.1	4.6	3.0	2.7	2.1
	남동	SE	2.8	2.7	2.8	3.6	4.0	4.6	5.5	6.3	5.5	3.9	4.2	3.8
	남남동	SSE	4.2	4.3	4.2	4.3	4.4	4.0	4.9	6.1	6.0	6.3	6.6	5.7
	남	S	6.9	7.5	7.6	7.2	7.3	5.6	6.7	8.9	7.4	8.2	8.3	7.2
	남남서	SSW	6.9	7.1	9.0	9.7	10.1	7.2	10.9	8.8	6.8	7.9	7.5	6.7
	남서	SW	3.4	4.3	7.0	8.6	11.2	8.0	12.5	7.6	3.8	3.9	3.9	3.2
	서남서	WSW	2.1	2.8	4.2	5.2	5.1	3.6	3.3	2.7	2.2	2.3	2.5	1.9
	서	W	2.0	2.7	3.8	3.8	2.9	1.7	1.3	1.4	1.3	2.1	2.4	1.8
	서북서	WNW	3.0	3.5	4.3	3.6	2.0	1.3	1.4	1.0	1.5	2.3	3.3	3.1
	북서	NW	6.5	7.3	6.8	4.0	2.5	2.5	1.2	1.7	3.0	4.6	5.3	6.1
	북북서	NNW	11.5	13.5	12.5	9.6	7.6	8.6	4.6	5.5	6.3	8.2	8.8	11.2
북	N	8.7	9.3	8.3	9.1	10.5	12.0	7.0	6.3	6.5	8.3	8.1	10.0	
평균 속 도 (m/s)	북북동	NNE	1.7	1.8	2.0	2.0	1.8	1.9	1.8	1.8	1.9	1.8	1.9	1.8
	북동	NE	1.7	1.9	2.1	2.1	1.9	1.8	2.0	2.0	2.2	2.0	1.9	1.8
	동북동	ENE	1.5	1.7	2.0	2.2	2.0	1.8	2.0	2.1	2.1	1.8	1.6	1.4
	동	E	1.5	2.0	2.1	2.3	2.0	2.0	2.2	2.1	2.0	1.9	1.8	1.5
	동남동	ESE	1.4	1.8	2.1	2.5	2.4	2.1	2.2	2.3	2.0	1.9	1.9	1.4
	남동	SE	1.6	1.7	1.9	2.1	2.1	1.9	2.1	2.1	1.9	1.8	1.7	1.5
	남남동	SSE	1.5	1.5	1.6	1.8	1.8	1.6	1.8	1.8	1.6	1.6	1.6	1.4
	남	S	1.4	1.5	1.6	1.8	1.8	1.6	1.8	1.7	1.4	1.4	1.5	1.5
	남남서	SSW	1.6	1.6	2.0	2.1	2.2	1.8	2.2	2.0	1.6	1.5	1.6	1.7
	남서	SW	1.6	1.8	2.3	2.6	2.5	2.0	2.5	2.2	1.7	1.5	1.8	1.7
	서남서	WSW	1.4	1.5	2.1	2.2	2.1	1.7	1.9	1.7	1.4	1.4	1.5	1.4
	서	W	1.3	1.6	1.8	2.1	1.7	1.5	1.5	1.6	1.4	1.4	1.6	1.6
	서북서	WNW	1.6	1.7	1.8	1.9	1.8	1.4	1.6	1.4	1.5	1.7	1.6	1.8
	북서	NW	2.0	2.0	2.1	2.0	1.6	1.6	1.4	1.6	1.7	1.8	1.9	2.1
	북북서	NNW	2.7	2.8	3.0	2.9	2.4	2.3	2.0	2.1	2.2	2.4	2.7	2.9
	북	N	2.5	2.5	2.6	2.6	2.5	2.3	2.0	2.1	2.2	2.3	2.4	2.5
최 대 속 도 (m/s)	북북동	NNE	3.8	3.8	4.0	4.5	4.2	3.9	4.1	4.7	4.7	4.2	4.0	4.1
	북동	NE	3.8	4.1	4.5	5.1	4.2	3.9	4.7	5.1	5.5	4.7	4.2	3.6
	동북동	ENE	3.1	3.4	4.1	4.7	4.0	3.9	4.9	4.8	5.0	3.9	3.8	3.1
	동	E	2.8	3.7	3.9	5.1	4.4	4.4	5.0	5.3	4.3	4.1	4.0	3.1
	동남동	ESE	3.2	4.2	4.5	6.0	5.8	4.9	5.0	6.0	5.1	4.3	4.5	3.1
	남동	SE	3.4	4.0	4.4	5.3	5.6	4.8	5.1	5.4	4.9	4.2	4.4	3.4
	남남동	SSE	3.4	3.3	3.6	4.2	4.2	4.0	4.3	4.8	3.8	3.8	3.7	3.3
	남	S	3.3	4.0	4.3	4.7	5.1	4.3	4.9	5.3	4.2	3.8	3.9	3.9
	남남서	SSW	4.2	4.6	6.2	6.0	5.9	5.1	5.8	5.8	4.9	4.6	4.8	4.2
	남서	SW	4.1	5.1	6.9	7.4	6.8	5.4	6.4	5.8	4.6	4.4	4.8	3.9
	서남서	WSW	3.2	3.6	5.2	5.5	5.1	3.6	4.0	3.6	2.9	3.2	3.6	3.3
	서	W	3.0	3.4	3.9	4.5	3.6	2.8	2.8	3.1	2.6	3.3	3.6	3.5
	서북서	WNW	3.5	3.3	4.0	4.0	3.4	2.5	2.9	2.6	2.8	3.6	3.6	3.7
	북서	NW	4.5	4.6	4.9	4.3	3.2	3.1	2.3	2.9	3.8	4.3	4.6	4.8
	북북서	NNW	6.8	6.8	7.1	6.1	5.3	4.9	4.2	4.5	5.3	6.4	6.8	7.3
	북	N	6.1	5.7	5.7	5.8	5.4	5.0	4.3	4.7	5.4	6.0	6.3	6.7

월별평년값  
MONTHLY NORMALS

636 계룡 Gyeryong

요소 Element		월 Month	1	2	3	4	5	6	7	8	9	10	11	12
			JAN.	FEB.	MAR.	APR.	MAY	JUN.	JUL.	AUG.	SEP.	OCT.	NOV.	DEC.
평균 방향 빈도 수 의 백 분 비 (%)	정온	CALM	45.7	44.3	35.8	33.1	35.7	37.4	38.2	41.2	45.4	51.0	50.8	49.3
	북북동	NNE	2.8	3.6	3.8	4.8	4.9	6.0	4.3	5.4	7.2	5.6	3.6	3.2
	북동	NE	2.3	2.7	2.5	3.5	3.4	4.3	3.3	4.7	5.8	3.8	2.4	2.4
	동북동	ENE	2.3	2.7	2.5	4.1	4.1	5.0	4.6	5.8	7.1	4.1	2.4	1.9
	동	E	1.2	1.9	2.6	3.1	3.3	4.7	4.9	5.4	4.7	3.4	1.8	1.5
	동남동	ESE	1.0	1.3	1.5	1.9	2.2	2.9	2.4	3.1	2.6	2.0	1.4	1.1
	남동	SE	1.2	1.4	1.4	1.9	1.8	2.5	2.6	2.1	1.9	1.8	1.5	1.5
	남남동	SSE	1.2	1.4	1.6	1.8	1.7	2.1	2.2	2.0	1.5	1.6	1.7	1.4
	남	S	1.5	1.8	2.1	2.8	3.0	3.2	3.7	2.8	1.9	2.0	2.0	1.7
	남남서	SSW	1.9	2.3	3.8	5.3	5.5	4.5	6.3	3.8	2.5	2.1	2.7	2.4
	남서	SW	3.2	4.0	6.8	7.6	8.3	6.2	8.6	5.8	2.9	2.8	4.0	3.1
	서남서	WSW	4.6	5.8	8.6	8.5	8.7	5.9	7.0	4.7	2.8	3.5	4.5	4.5
	서	W	7.5	7.6	8.8	7.5	6.9	4.6	4.5	3.5	2.5	4.0	5.4	6.5
	서북서	WNW	7.3	7.5	7.2	5.4	4.2	3.2	2.3	2.7	2.1	3.8	5.3	7.0
	북서	NW	3.5	3.7	3.3	3.8	1.9	2.0	1.3	2.3	1.9	2.1	2.7	3.8
	북북서	NNW	2.2	2.3	1.8	1.5	1.5	2.2	1.6	1.7	2.7	2.0	2.1	2.4
북	N	7.0	5.9	5.7	3.4	2.7	3.2	2.2	2.9	4.6	4.5	5.5	6.2	
평균 속 도 (m/s)	북북동	NNE	1.0	1.0	1.1	1.0	1.0	0.9	1.0	1.0	1.1	1.0	1.1	1.0
	북동	NE	1.0	1.0	1.2	1.2	1.1	1.0	1.1	1.0	1.2	1.1	1.1	1.0
	동북동	ENE	1.2	1.1	1.3	1.3	1.2	1.2	1.3	1.3	1.4	1.2	1.1	1.0
	동	E	1.1	1.1	1.4	1.3	1.3	1.3	1.3	1.3	1.4	1.3	1.1	1.0
	동남동	ESE	1.0	1.2	1.2	1.3	1.3	1.3	1.2	1.3	1.2	1.2	1.1	1.0
	남동	SE	0.9	1.1	1.1	1.2	1.2	1.3	1.1	1.2	1.2	1.1	1.1	1.0
	남남동	SSE	1.0	1.0	1.1	1.2	1.1	1.2	1.1	1.2	1.0	1.1	1.1	1.1
	남	S	1.2	1.2	1.4	1.5	1.5	1.3	1.3	1.4	1.2	1.1	1.2	1.2
	남남서	SSW	1.4	1.5	1.8	2.1	1.8	1.4	1.6	1.5	1.4	1.4	1.5	1.4
	남서	SW	1.5	1.7	2.0	2.3	2.1	1.6	1.7	1.7	1.4	1.5	1.6	1.6
	서남서	WSW	1.7	1.8	2.1	2.3	2.1	1.7	1.7	1.5	1.5	1.5	1.7	1.7
	서	W	1.9	1.9	2.1	2.1	1.9	1.5	1.5	1.4	1.4	1.6	1.7	1.8
	서북서	WNW	1.9	1.8	2.1	1.9	1.7	1.4	1.2	1.3	1.2	1.5	1.7	1.9
	북서	NW	1.5	1.5	1.7	1.6	1.3	1.1	1.0	1.0	1.1	1.2	1.5	1.6
	북북서	NNW	1.3	1.2	1.4	1.1	1.0	1.0	0.9	1.0	1.1	1.2	1.2	1.3
	북	N	1.1	1.1	1.4	1.2	1.0	1.0	1.0	1.0	1.1	1.1	1.2	1.2
최 대 속 도 (m/s)	북북동	NNE	2.3	2.6	2.6	2.8	2.5	2.3	2.6	2.6	3.0	3.0	2.5	2.5
	북동	NE	2.8	2.6	2.6	2.9	2.8	2.6	2.9	2.8	3.0	2.5	2.4	2.3
	동북동	ENE	2.8	2.6	3.1	3.5	3.4	3.3	3.3	3.5	3.8	3.0	2.4	2.2
	동	E	2.4	2.4	3.0	3.2	3.3	3.3	3.1	3.5	3.3	2.9	2.4	1.9
	동남동	ESE	1.8	2.3	2.5	3.0	2.7	2.7	2.8	3.1	2.6	2.4	2.1	1.8
	남동	SE	1.6	1.9	2.1	2.4	2.4	2.5	2.4	2.7	2.3	2.1	1.9	1.8
	남남동	SSE	1.7	1.7	1.9	2.1	2.2	2.2	2.3	2.3	2.0	1.9	2.0	1.9
	남	S	2.2	2.3	2.8	3.1	2.9	2.5	3.0	3.3	2.6	2.3	2.4	2.4
	남남서	SSW	2.8	3.4	3.7	4.7	3.8	3.2	4.1	3.8	3.0	2.9	3.5	3.2
	남서	SW	3.6	3.8	4.7	5.3	4.8	4.0	4.3	4.4	3.4	3.5	4.1	3.9
	서남서	WSW	3.6	4.0	4.8	5.4	4.9	3.5	3.9	3.8	3.2	3.2	3.7	3.8
	서	W	4.2	4.3	4.6	4.4	4.2	3.2	3.1	3.0	3.1	3.5	4.2	4.0
	서북서	WNW	4.5	4.2	4.9	4.4	3.8	2.7	2.3	2.5	2.7	3.7	4.0	4.3
	북서	NW	3.6	3.4	3.8	3.5	2.7	2.1	1.7	2.0	2.2	2.5	3.4	3.5
	북북서	NNW	2.8	2.9	2.8	2.5	1.9	2.0	1.8	2.1	2.5	2.4	2.7	2.6
	북	N	2.9	2.8	3.3	2.9	2.2	2.2	2.1	2.7	3.1	2.8	3.3	2.9

월별평년값  
MONTHLY NORMALS

642 문화 Munhwa

요소 Element		월 Month	1	2	3	4	5	6	7	8	9	10	11	12
			JAN.	FEB.	MAR.	APR.	MAY	JUN.	JUL.	AUG.	SEP.	OCT.	NOV.	DEC.
평균 방향 빈도 수 의 백 분 비 (%)	정온	CALM	33.7	26.9	20.3	19.1	18.8	19.0	22.2	25.6	31.3	38.5	39.0	37.4
	북북동	NNE	4.4	5.6	5.4	5.4	4.8	5.7	2.8	2.8	4.0	4.1	3.5	3.7
	북동	NE	4.1	3.7	3.8	3.6	3.2	3.8	2.6	3.0	4.5	3.3	2.6	2.6
	동북동	ENE	2.1	2.6	2.7	3.0	2.8	4.0	3.8	4.8	5.7	3.3	2.2	1.6
	동	E	1.9	2.5	2.8	3.2	3.6	4.5	4.7	6.0	6.8	4.0	2.6	1.8
	동남동	ESE	2.2	2.4	2.4	3.0	3.3	4.8	5.1	6.4	7.1	4.2	3.3	2.5
	남동	SE	1.6	1.9	1.5	2.3	2.5	4.1	3.7	5.2	5.0	2.9	2.0	1.7
	남남동	SSE	1.4	1.3	1.7	1.9	2.6	3.9	3.7	4.0	3.4	2.2	1.5	1.6
	남	S	1.6	1.8	2.8	3.4	4.2	4.6	4.5	5.1	2.7	2.1	1.7	1.6
	남남서	SSW	3.4	3.8	7.0	7.1	7.7	8.9	9.4	7.8	4.1	3.3	3.5	3.1
	남서	SW	5.1	7.0	9.8	11.4	14.9	9.9	12.5	9.1	5.0	4.6	5.1	5.2
	서남서	WSW	5.6	6.6	9.0	10.2	10.0	7.5	8.0	5.0	3.6	3.7	5.2	5.0
	서	W	4.8	5.9	7.0	6.7	5.7	4.8	4.4	3.0	2.4	3.0	5.0	4.7
	서북서	WNW	5.7	6.4	6.5	5.5	4.4	3.5	2.9	2.1	2.3	3.7	5.0	6.1
	북서	NW	6.6	6.8	7.1	5.8	4.0	3.8	2.4	2.5	3.3	5.0	6.2	7.4
	북북서	NNW	7.3	6.7	6.5	5.1	3.8	4.3	2.8	2.8	3.7	5.3	6.1	7.5
북	N	4.6	4.3	4.1	3.5	3.7	3.1	4.4	4.7	5.3	6.7	5.7	6.6	
평균 속 도 (m/s)	북북동	NNE	1.2	1.3	1.4	1.5	1.3	1.3	1.2	1.2	1.3	1.3	1.2	1.2
	북동	NE	1.2	1.3	1.3	1.4	1.4	1.4	1.3	1.3	1.3	1.3	1.1	1.1
	동북동	ENE	1.2	1.1	1.4	1.5	1.4	1.4	1.4	1.3	1.3	1.2	1.1	1.0
	동	E	1.0	1.1	1.3	1.4	1.5	1.4	1.3	1.3	1.4	1.2	1.1	1.0
	동남동	ESE	1.0	1.0	1.1	1.4	1.3	1.4	1.3	1.3	1.2	1.1	1.0	0.9
	남동	SE	0.8	0.9	1.1	1.2	1.2	1.3	1.2	1.2	1.1	1.0	0.9	0.8
	남남동	SSE	0.8	0.9	1.1	1.2	1.2	1.3	1.2	1.2	1.2	1.0	0.8	0.8
	남	S	0.9	1.0	1.2	1.3	1.4	1.2	1.2	1.4	1.2	1.1	1.0	1.0
	남남서	SSW	1.1	1.3	1.6	1.7	1.6	1.4	1.4	1.5	1.3	1.2	1.3	1.1
	남서	SW	1.3	1.5	1.9	2.1	1.9	1.6	1.6	1.6	1.4	1.3	1.4	1.3
	서남서	WSW	1.6	1.7	2.0	2.1	2.0	1.5	1.5	1.5	1.4	1.5	1.6	1.5
	서	W	1.5	1.6	1.9	2.0	1.8	1.4	1.4	1.3	1.3	1.4	1.5	1.4
	서북서	WNW	1.6	1.6	1.8	1.8	1.6	1.3	1.2	1.2	1.2	1.4	1.5	1.6
	북서	NW	1.6	1.6	1.7	1.5	1.4	1.3	1.3	1.3	1.3	1.4	1.5	1.5
	북북서	NNW	1.5	1.6	1.7	1.6	1.4	1.4	1.2	1.3	1.3	1.4	1.4	1.5
	북	N	1.3	1.3	1.4	1.5	1.3	1.4	1.3	1.3	1.3	1.3	1.2	1.3
최 대 속 도 (m/s)	북북동	NNE	2.6	2.8	3.0	3.0	2.8	2.6	2.3	2.3	2.6	2.7	2.5	2.4
	북동	NE	2.5	2.4	2.5	2.8	2.6	2.6	2.4	2.4	2.9	2.6	2.2	2.1
	동북동	ENE	2.3	2.1	2.8	3.1	2.7	2.8	3.2	2.7	3.2	2.8	2.1	1.6
	동	E	2.1	2.0	2.6	3.2	3.2	3.0	3.0	3.2	3.3	2.7	2.2	1.7
	동남동	ESE	1.9	2.0	2.2	3.1	3.1	3.3	3.2	3.0	3.1	2.5	2.1	1.6
	남동	SE	1.4	1.7	2.1	2.6	2.8	3.0	2.7	2.9	2.6	2.2	1.8	1.5
	남남동	SSE	1.4	1.7	2.2	2.5	2.5	3.1	3.0	2.9	2.6	2.0	1.5	1.6
	남	S	1.7	2.0	2.5	3.1	3.2	2.9	2.9	3.6	2.4	2.2	2.0	1.7
	남남서	SSW	2.3	2.8	3.2	3.9	3.8	3.3	3.3	4.0	3.1	2.4	3.0	2.3
	남서	SW	3.1	3.6	4.6	4.8	4.9	3.8	4.0	4.1	3.5	3.1	3.7	3.3
	서남서	WSW	3.6	3.9	4.9	4.9	4.7	3.6	3.6	3.3	3.2	3.1	4.1	3.9
	서	W	3.7	4.0	4.3	4.4	3.9	2.9	2.8	2.6	2.5	3.3	3.5	3.5
	서북서	WNW	3.7	3.7	4.3	4.3	3.8	3.0	2.4	2.5	2.6	3.3	3.9	3.7
	북서	NW	3.6	4.0	4.2	3.8	3.2	2.9	2.4	2.6	3.0	3.4	3.7	3.8
	북북서	NNW	3.5	3.8	4.1	3.8	2.9	2.9	2.5	2.8	2.7	3.2	3.3	3.5
	북	N	2.9	2.8	3.0	3.1	2.6	2.7	2.5	2.5	2.7	2.8	2.6	2.8

월별평년값  
MONTHLY NORMALS

643 세천 Secheon

요소 Element		월 Month	1	2	3	4	5	6	7	8	9	10	11	12
			JAN.	FEB.	MAR.	APR.	MAY	JUN.	JUL.	AUG.	SEP.	OCT.	NOV.	DEC.
평균 방향 빈도 수 의 백 분 비 (%)	정온	CALM	38.0	33.6	29.5	26.0	28.2	31.7	32.2	33.5	37.7	44.6	41.2	40.6
	북북동	NNE	1.6	1.8	2.4	2.0	2.3	2.9	2.6	4.9	5.4	4.0	1.8	1.4
	북동	NE	0.9	1.1	1.3	1.3	1.3	2.1	1.9	2.3	2.5	1.3	1.0	0.8
	동북동	ENE	0.7	1.0	1.0	1.3	1.6	2.2	2.3	2.9	2.5	1.7	1.2	0.7
	동	E	1.2	1.4	1.5	1.8	1.9	2.8	3.3	3.2	2.8	2.2	1.7	1.4
	동남동	ESE	1.2	1.3	2.0	2.4	2.8	3.9	4.8	4.5	3.5	2.3	1.9	1.4
	남동	SE	2.8	2.8	3.0	4.2	5.7	6.0	7.3	6.5	4.9	4.0	3.3	3.3
	남남동	SSE	5.7	6.0	5.7	6.9	7.7	6.9	8.0	6.5	5.4	4.9	7.1	6.7
	남	S	4.1	4.6	6.6	7.7	7.7	6.3	7.4	5.3	4.0	3.4	4.9	4.5
	남남서	SSW	2.5	2.8	5.2	6.9	6.1	4.6	5.2	3.7	2.7	2.1	2.6	2.5
	남서	SW	2.7	3.2	5.7	6.9	5.8	4.0	4.1	3.3	2.1	2.1	2.5	2.9
	서남서	WSW	2.3	2.4	4.0	4.4	3.9	3.1	3.2	2.4	2.0	1.8	1.9	2.2
	서	W	2.7	3.2	3.4	3.1	2.9	2.4	2.4	2.4	2.3	2.1	2.3	2.5
	서북서	WNW	4.8	4.9	4.9	4.1	3.3	2.5	2.3	2.6	2.8	3.3	4.1	4.5
	북서	NW	7.7	7.6	7.2	6.0	5.0	4.6	3.5	4.3	4.5	5.3	6.6	8.3
	북북서	NNW	9.7	9.7	8.7	7.7	7.8	7.8	5.0	6.3	7.9	8.0	9.0	9.0
북	N	7.5	8.7	8.1	7.3	6.0	6.4	4.6	5.6	7.3	7.1	7.3	7.3	
평균 속 도 (m/s)	북북동	NNE	1.2	1.4	1.4	1.7	1.4	1.2	1.2	1.2	1.3	1.3	1.3	1.2
	북동	NE	1.3	1.3	1.4	1.6	1.4	1.2	1.2	1.1	1.3	1.2	1.3	1.1
	동북동	ENE	1.3	1.5	1.4	1.6	1.4	1.2	1.3	1.1	1.2	1.2	1.2	1.1
	동	E	1.4	1.4	1.5	1.6	1.4	1.3	1.3	1.2	1.2	1.0	1.4	1.3
	동남동	ESE	1.2	1.2	1.4	1.5	1.2	1.2	1.2	1.2	1.2	1.1	1.1	1.2
	남동	SE	0.9	1.0	1.2	1.3	1.2	1.2	1.2	1.2	1.2	1.0	1.0	0.9
	남남동	SSE	1.0	1.1	1.2	1.3	1.3	1.2	1.3	1.2	1.2	1.0	1.0	1.0
	남	S	1.1	1.2	1.5	1.6	1.5	1.4	1.3	1.3	1.3	1.1	1.1	1.1
	남남서	SSW	1.3	1.5	1.8	1.9	1.7	1.3	1.4	1.3	1.3	1.3	1.3	1.2
	남서	SW	1.4	1.5	1.9	2.1	1.8	1.4	1.3	1.4	1.4	1.3	1.4	1.3
	서남서	WSW	1.5	1.7	1.8	1.9	1.7	1.5	1.3	1.3	1.3	1.2	1.4	1.3
	서	W	1.6	1.7	1.8	1.9	1.7	1.4	1.3	1.4	1.4	1.3	1.4	1.4
	서북서	WNW	1.7	1.8	2.0	1.9	1.7	1.4	1.2	1.3	1.4	1.3	1.6	1.6
	북서	NW	1.7	1.8	1.9	2.0	1.7	1.5	1.2	1.4	1.4	1.5	1.6	1.6
	북북서	NNW	1.8	1.9	2.0	2.0	1.7	1.5	1.3	1.4	1.5	1.6	1.7	1.7
	북	N	1.8	1.8	2.0	1.8	1.7	1.4	1.3	1.3	1.5	1.5	1.8	1.9
최 대 속 도 (m/s)	북북동	NNE	2.2	2.5	2.7	3.5	2.9	2.4	2.6	2.6	2.9	2.7	2.3	2.2
	북동	NE	2.3	2.3	2.5	3.3	2.4	2.2	2.2	2.3	2.6	2.1	2.2	2.0
	동북동	ENE	1.9	2.5	2.3	2.7	2.5	2.4	2.6	2.2	2.3	2.1	1.8	1.9
	동	E	2.3	2.4	2.7	2.8	2.5	2.6	2.9	2.5	2.4	2.0	2.4	2.1
	동남동	ESE	2.0	2.3	2.8	3.5	3.0	2.8	3.0	2.8	2.6	2.3	2.2	2.3
	남동	SE	2.4	2.4	3.2	3.7	3.4	3.3	3.2	3.2	2.8	2.4	2.3	2.3
	남남동	SSE	2.5	2.9	3.2	3.7	3.5	3.2	3.4	3.1	3.0	2.4	2.6	2.3
	남	S	2.8	3.2	4.1	4.1	3.9	3.3	3.4	3.2	2.8	2.6	3.0	2.7
	남남서	SSW	2.7	3.2	4.2	4.5	3.9	2.8	3.1	2.9	2.6	2.8	2.8	2.8
	남서	SW	2.9	2.9	3.9	4.3	3.8	2.8	2.5	2.7	2.7	2.7	2.9	2.8
	서남서	WSW	2.7	3.0	3.5	3.8	3.2	2.6	2.6	2.4	2.4	2.2	2.8	2.6
	서	W	3.1	3.4	3.4	3.7	3.1	2.4	2.4	2.5	2.4	2.2	2.7	2.7
	서북서	WNW	3.8	4.0	4.0	4.0	3.5	2.4	2.3	2.6	2.8	2.9	3.4	3.5
	북서	NW	4.2	4.3	4.4	4.4	3.8	3.0	2.6	2.8	3.0	3.2	3.8	3.8
	북북서	NNW	4.6	4.7	4.7	4.7	3.9	3.5	2.8	3.3	3.5	3.8	4.3	4.1
	북	N	4.3	4.5	4.7	4.7	3.6	3.2	3.0	3.1	3.5	3.8	4.4	4.4



월별평년값  
MONTHLY NORMALS

648 장동 Jangdong

요소 Element		월 Month	1	2	3	4	5	6	7	8	9	10	11	12
			JAN.	FEB.	MAR.	APR.	MAY	JUN.	JUL.	AUG.	SEP.	OCT.	NOV.	DEC.
평균 방향 빈도 수 의 백 분 비 (%)	정온	CALM	37.8	32.7	27.1	24.3	26.1	28.6	28.8	31.4	34.6	40.2	41.8	42.0
	북북동	NNE	4.5	4.6	3.9	3.2	2.8	3.0	2.4	3.0	4.1	3.5	3.3	4.3
	북동	NE	3.6	3.8	3.5	4.0	3.4	4.5	3.2	3.8	4.7	3.9	3.2	3.7
	동북동	ENE	2.6	3.6	3.3	3.7	3.7	4.8	4.0	4.8	5.4	4.1	2.9	2.5
	동	E	1.7	2.9	2.6	3.4	3.9	4.9	4.5	5.1	5.4	3.2	2.3	1.6
	동남동	ESE	1.0	1.9	1.8	2.9	3.3	4.3	4.6	5.0	4.3	2.3	1.5	1.1
	남동	SE	0.8	1.2	1.2	1.6	2.3	2.4	3.0	3.3	2.3	1.5	1.2	1.0
	남남동	SSE	0.6	0.7	1.2	1.5	1.6	1.7	2.3	2.1	1.5	0.9	1.0	0.7
	남	S	0.8	1.2	1.7	1.8	2.1	1.9	2.7	2.2	1.1	1.0	1.0	0.8
	남남서	SSW	2.1	2.0	3.8	4.8	4.8	3.0	5.6	3.6	1.8	1.8	2.2	2.2
	남서	SW	3.7	3.7	6.9	8.3	8.1	5.3	7.7	4.5	2.7	3.5	4.0	3.9
	서남서	WSW	4.1	4.2	5.6	5.8	5.9	4.9	4.3	3.7	3.1	4.2	4.4	4.1
	서	W	4.6	4.5	5.1	4.8	4.6	4.3	3.3	3.4	2.8	4.6	4.9	4.5
	서북서	WNW	3.9	4.0	4.6	4.6	3.3	3.2	2.4	2.4	2.2	3.4	3.5	3.7
	북서	NW	3.8	4.5	4.6	4.1	3.4	3.0	2.4	2.3	2.4	2.9	3.4	3.5
	북북서	NNW	4.7	4.9	4.6	3.6	3.3	3.1	2.2	2.7	3.5	4.4	4.3	4.4
북	N	5.2	5.2	4.4	3.4	3.0	2.9	2.3	2.7	3.8	3.9	4.3	5.2	
평균 속 도 (m/s)	북북동	NNE	1.3	1.4	1.5	1.6	1.3	1.3	1.2	1.2	1.3	1.3	1.4	1.3
	북동	NE	1.3	1.4	1.4	1.5	1.4	1.4	1.2	1.4	1.4	1.4	1.3	1.2
	동북동	ENE	1.2	1.4	1.4	1.6	1.6	1.6	1.6	1.6	1.6	1.4	1.4	1.1
	동	E	1.2	1.4	1.5	1.8	1.7	1.7	1.7	1.7	1.8	1.6	1.4	1.1
	동남동	ESE	1.2	1.6	1.6	1.8	1.7	1.7	1.7	1.8	1.7	1.5	1.5	1.1
	남동	SE	1.1	1.2	1.4	1.6	1.5	1.5	1.6	1.6	1.5	1.3	1.2	1.2
	남남동	SSE	1.1	1.4	1.5	1.5	1.5	1.5	1.4	1.4	1.3	1.3	1.2	1.0
	남	S	1.1	1.3	1.6	1.7	1.5	1.3	1.4	1.4	1.3	1.2	1.2	1.1
	남남서	SSW	1.4	1.6	2.0	2.0	1.9	1.4	1.6	1.5	1.5	1.3	1.4	1.5
	남서	SW	1.4	1.6	1.9	2.0	1.8	1.5	1.6	1.4	1.3	1.3	1.5	1.4
	서남서	WSW	1.2	1.4	1.6	1.6	1.4	1.2	1.2	1.1	1.0	1.1	1.2	1.2
	서	W	1.3	1.3	1.6	1.6	1.4	1.2	1.0	1.1	1.0	1.1	1.1	1.2
	서북서	WNW	1.4	1.5	1.7	1.8	1.5	1.3	1.1	1.2	1.1	1.2	1.3	1.4
	북서	NW	1.5	1.5	1.7	1.7	1.5	1.3	1.2	1.2	1.2	1.3	1.4	1.4
	북북서	NNW	1.4	1.5	1.7	1.6	1.4	1.2	1.1	1.1	1.2	1.3	1.5	1.3
	북	N	1.4	1.5	1.7	1.6	1.4	1.2	1.0	1.1	1.2	1.3	1.4	1.3
최 대 속 도 (m/s)	북북동	NNE	2.9	3.1	3.1	3.3	2.6	2.5	2.5	2.6	3.0	2.7	2.9	2.9
	북동	NE	2.9	2.9	3.2	3.6	3.0	3.0	2.8	2.9	3.4	3.3	3.0	2.6
	동북동	ENE	2.8	3.2	3.5	4.1	3.5	3.6	3.6	3.7	3.8	3.1	3.3	2.4
	동	E	2.7	3.5	3.5	4.3	4.3	4.0	3.9	3.9	4.4	3.6	3.5	2.3
	동남동	ESE	2.6	3.2	3.2	4.4	3.9	3.9	3.8	4.1	3.9	3.2	3.2	2.3
	남동	SE	2.2	2.3	2.7	3.3	3.2	3.2	3.2	3.6	3.2	2.7	2.7	2.3
	남남동	SSE	1.8	2.2	3.0	3.1	2.8	2.9	3.0	3.5	2.6	2.3	2.2	1.8
	남	S	2.0	2.5	3.0	3.2	3.1	2.6	2.6	3.2	2.6	2.0	2.1	2.0
	남남서	SSW	3.0	3.4	4.6	4.8	4.3	3.3	3.5	3.4	3.1	2.7	3.0	3.0
	남서	SW	3.5	3.8	5.1	4.7	4.1	3.6	3.6	3.2	3.1	3.1	3.5	3.4
	서남서	WSW	3.2	3.4	3.9	4.1	3.6	2.7	2.7	2.7	2.5	2.6	3.2	3.4
	서	W	3.3	3.3	4.1	4.0	3.4	2.6	2.3	2.6	2.6	2.8	3.0	3.2
	서북서	WNW	3.3	3.6	3.9	4.0	3.3	2.7	2.4	2.5	2.5	2.8	3.0	3.2
	북서	NW	3.2	3.2	3.8	3.7	3.4	2.6	2.4	2.5	2.7	2.8	2.9	3.0
	북북서	NNW	3.1	3.2	3.5	3.4	3.0	2.4	2.1	2.3	2.9	3.1	3.2	3.0
	북	N	3.1	3.4	3.6	3.1	2.8	2.3	2.0	2.2	2.9	3.1	3.0	3.0

월별평년값  
MONTHLY NORMALS

649 부평 Bupyeong

요소 Element		월 Month	1	2	3	4	5	6	7	8	9	10	11	12
			JAN.	FEB.	MAR.	APR.	MAY	JUN.	JUL.	AUG.	SEP.	OCT.	NOV.	DEC.
평균 방향 빈도 수 의 백 분 비 (%)	정온	CALM	45.2	40.5	30.6	31.8	44.0	52.5	50.8	54.3	55.3	53.8	46.7	42.0
	북북동	NNE	3.0	2.9	3.3	3.3	2.0	2.2	2.4	3.1	5.8	5.6	4.3	4.1
	북동	NE	0.9	1.3	1.1	1.9	1.2	1.8	3.0	2.2	4.6	3.4	2.1	2.1
	동북동	ENE	0.4	0.9	1.0	1.9	1.1	2.1	2.6	2.3	3.4	2.1	1.7	0.7
	동	E	0.2	0.6	0.7	1.6	1.0	1.5	2.4	2.7	3.0	1.7	1.0	0.4
	동남동	ESE	0.1	0.3	0.3	0.8	0.8	1.3	1.6	2.0	1.8	0.8	0.8	0.3
	남동	SE	0.4	1.2	0.4	1.2	1.3	1.1	1.5	2.4	1.8	0.8	1.0	0.9
	남남동	SSE	1.7	1.8	1.6	2.0	3.0	2.1	2.0	1.9	2.1	2.1	1.5	1.0
	남	S	4.1	4.3	7.7	8.0	8.5	6.7	7.7	5.4	3.2	5.0	5.0	4.0
	남남서	SSW	3.6	4.2	10.5	12.2	10.0	6.0	12.1	7.1	2.3	3.2	5.0	5.4
	남서	SW	1.4	2.3	5.9	7.3	7.3	5.3	4.9	5.2	1.8	1.5	1.6	1.5
	서남서	WSW	1.6	2.5	4.2	5.6	5.7	5.3	3.1	3.2	2.0	1.4	1.2	1.3
	서	W	2.7	3.1	3.6	3.6	4.2	4.0	2.2	2.2	2.0	2.0	1.9	1.4
	서북서	WNW	5.7	6.9	7.0	6.0	3.7	3.6	1.5	1.5	1.9	3.8	5.3	3.9
	북서	NW	10.4	11.6	10.6	5.9	2.5	2.0	0.6	1.1	2.3	3.2	8.0	10.7
	북북서	NNW	11.1	9.3	6.3	3.0	1.5	1.0	0.4	1.0	2.3	3.7	6.9	11.8
북	N	7.8	6.4	5.2	4.1	2.3	1.7	1.3	2.6	4.4	5.8	6.1	8.7	
평균 속 도 (m/s)	북북동	NNE	1.1	1.1	1.5	1.4	1.1	1.0	1.0	1.1	1.1	1.1	1.2	1.2
	북동	NE	1.0	1.0	1.3	1.2	1.1	1.1	1.1	1.0	1.1	1.1	1.1	1.0
	동북동	ENE	0.9	1.1	1.2	1.5	1.2	1.2	1.2	0.9	1.1	1.0	1.0	1.0
	동	E	1.0	1.2	1.1	1.3	1.1	1.2	1.0	1.1	1.1	1.0	1.2	1.2
	동남동	ESE	0.8	1.1	1.0	1.1	1.0	1.0	1.0	1.1	1.0	1.0	0.9	0.8
	남동	SE	0.8	0.9	0.9	1.0	1.0	0.9	1.0	0.9	0.9	0.9	0.9	0.9
	남남동	SSE	0.9	0.9	0.9	0.9	0.9	0.9	0.9	1.1	0.8	0.8	0.9	0.7
	남	S	0.9	0.9	1.0	1.0	0.9	0.9	0.9	1.0	0.8	0.7	0.9	0.9
	남남서	SSW	0.9	1.0	1.1	1.1	0.9	0.8	0.8	0.9	0.8	0.7	0.9	0.9
	남서	SW	1.0	1.2	1.4	1.4	1.0	0.8	0.8	0.8	0.8	0.7	1.0	0.9
	서남서	WSW	1.0	1.1	1.3	1.4	1.0	0.8	0.8	0.9	0.9	0.8	1.0	1.0
	서	W	1.1	1.1	1.4	1.4	0.9	0.9	0.8	0.8	0.8	0.9	1.0	1.1
	서북서	WNW	1.4	1.4	1.7	1.5	1.0	0.9	0.8	0.8	0.9	0.9	1.3	1.4
	북서	NW	1.4	1.4	1.7	1.6	1.0	0.8	0.7	0.8	0.9	0.9	1.3	1.4
	북북서	NNW	1.4	1.3	1.6	1.4	0.9	0.8	0.8	1.0	0.9	1.0	1.2	1.3
	북	N	1.3	1.2	1.5	1.5	1.0	0.9	1.0	0.9	1.0	1.1	1.2	1.3
최 대 속 도 (m/s)	북북동	NNE	2.1	2.3	2.6	2.6	2.0	2.0	2.0	2.3	2.3	2.4	2.4	2.1
	북동	NE	1.6	1.6	1.9	2.2	2.1	1.9	2.1	1.8	2.3	2.2	1.9	1.8
	동북동	ENE	1.1	1.7	1.9	2.6	2.2	2.2	2.2	1.9	2.3	1.8	1.7	1.4
	동	E	1.2	1.5	1.8	2.1	1.9	2.0	2.0	2.1	2.0	1.8	2.0	1.4
	동남동	ESE	1.0	1.4	1.4	1.8	1.6	1.6	1.9	2.0	1.9	1.6	1.4	1.1
	남동	SE	1.2	1.5	1.4	1.7	1.8	1.4	1.7	2.2	1.6	1.3	1.6	1.1
	남남동	SSE	1.7	1.3	1.5	1.9	2.0	1.6	1.7	2.4	1.7	1.3	1.4	0.9
	남	S	1.8	1.9	2.3	2.6	2.1	2.0	2.0	2.7	1.6	1.6	1.9	2.1
	남남서	SSW	1.7	1.9	2.7	3.3	2.3	1.9	2.1	2.5	1.4	1.3	2.1	1.8
	남서	SW	1.6	2.2	2.9	3.0	2.0	1.6	1.6	1.7	1.3	1.3	2.0	1.5
	서남서	WSW	1.7	1.9	2.4	2.5	1.9	1.6	1.5	1.5	1.4	1.5	1.7	1.6
	서	W	1.9	2.0	2.7	2.5	1.9	1.5	1.4	1.4	1.3	1.8	2.0	1.9
	서북서	WNW	3.3	2.8	4.0	3.5	1.9	1.4	1.1	1.2	1.5	2.0	3.0	2.8
	북서	NW	3.1	3.1	4.0	3.4	2.2	1.3	0.9	1.1	1.5	1.6	2.8	3.1
	북북서	NNW	2.9	2.9	3.2	3.1	1.6	1.3	1.3	1.5	1.6	1.7	2.6	2.8
	북	N	2.7	2.7	3.0	3.1	2.0	1.5	1.7	1.7	2.1	2.3	2.5	2.6

월별평년값  
MONTHLY NORMALS

652 연천청산 Yeoncheoncheongsan

요소 Element		월 Month	1	2	3	4	5	6	7	8	9	10	11	12
			JAN.	FEB.	MAR.	APR.	MAY	JUN.	JUL.	AUG.	SEP.	OCT.	NOV.	DEC.
평균 방향 빈도 수 의 백 분 비 (%)	정온	CALM	40.1	33.7	27.2	25.2	25.2	28.8	30.9	34.4	36.2	36.6	35.0	35.9
	북북동	NNE	6.0	5.2	5.4	7.3	3.6	3.9	4.8	4.7	6.8	5.6	6.1	5.8
	북동	NE	2.3	1.8	2.0	2.6	2.4	2.9	2.7	3.3	4.6	2.4	2.4	2.1
	동북동	ENE	1.1	1.7	1.5	2.2	2.6	3.0	3.0	4.0	3.2	2.1	2.0	1.8
	동	E	0.9	1.4	1.5	1.8	2.6	3.0	3.2	4.0	2.7	2.0	1.6	1.5
	동남동	ESE	0.9	1.4	1.6	2.2	2.5	3.5	3.7	3.7	2.5	2.0	1.7	1.7
	남동	SE	1.8	2.3	2.7	3.1	3.9	3.7	3.1	3.5	3.6	3.2	2.7	2.9
	남남동	SSE	2.4	2.5	3.0	3.3	3.9	3.2	3.0	3.1	3.3	4.1	3.4	2.8
	남	S	2.2	2.8	3.4	3.7	4.7	3.3	4.7	3.8	2.8	2.9	3.8	3.1
	남남서	SSW	3.9	4.7	6.7	8.4	9.1	5.5	8.4	5.7	3.7	4.4	5.6	4.8
	남서	SW	2.6	3.4	4.7	5.0	5.9	4.6	5.0	3.8	2.4	3.0	3.1	2.4
	서남서	WSW	3.2	4.1	4.7	5.6	5.1	3.9	3.6	2.1	2.0	2.8	2.8	3.1
	서	W	5.0	6.3	7.1	6.6	7.3	6.5	4.8	3.3	2.5	3.4	4.0	4.2
	서북서	WNW	5.0	6.0	6.9	5.5	5.9	6.0	4.5	3.3	3.0	4.2	4.4	4.8
	북서	NW	5.7	6.1	6.3	4.2	4.5	5.6	3.9	4.0	4.1	5.0	5.6	5.7
	북북서	NNW	6.1	6.5	6.8	4.9	4.8	6.0	4.6	6.0	6.6	6.0	5.7	6.3
북	N	10.8	10.4	8.6	8.3	6.0	6.7	6.1	7.3	10.1	10.3	10.4	11.2	
평균 속 도 (m/s)	북북동	NNE	1.0	1.0	1.2	1.4	1.3	1.2	1.2	1.1	1.2	1.1	1.1	1.0
	북동	NE	1.0	1.0	1.0	1.3	1.2	1.1	1.1	1.1	1.1	1.0	1.0	1.0
	동북동	ENE	1.1	1.1	1.2	1.4	1.3	1.1	1.1	1.1	1.1	1.1	1.1	1.0
	동	E	1.1	1.0	1.1	1.3	1.0	1.1	1.1	1.1	1.1	1.0	1.0	1.0
	동남동	ESE	1.0	1.0	1.0	1.1	1.0	1.0	1.0	1.0	1.1	1.0	1.0	0.9
	남동	SE	1.0	1.1	1.1	1.3	1.1	1.2	1.0	1.1	1.1	1.0	1.1	1.0
	남남동	SSE	1.2	1.3	1.4	1.4	1.4	1.2	1.3	1.4	1.2	1.2	1.3	1.1
	남	S	1.4	1.4	1.7	1.8	1.6	1.5	1.5	1.5	1.4	1.3	1.4	1.3
	남남서	SSW	1.5	1.7	2.1	2.2	1.9	1.7	1.7	1.7	1.4	1.6	1.6	1.5
	남서	SW	1.5	1.6	2.0	2.1	2.0	1.6	1.6	1.5	1.4	1.4	1.5	1.3
	서남서	WSW	1.4	1.7	2.0	2.1	1.9	1.5	1.4	1.5	1.3	1.4	1.4	1.4
	서	W	1.6	1.7	2.1	2.2	2.0	1.9	1.7	1.5	1.3	1.3	1.5	1.5
	서북서	WNW	1.5	1.8	2.1	2.2	2.0	1.8	1.6	1.4	1.3	1.4	1.6	1.5
	북서	NW	1.6	1.8	2.0	1.8	1.8	1.7	1.5	1.5	1.4	1.4	1.6	1.5
	북북서	NNW	1.4	1.7	1.8	1.7	1.5	1.5	1.3	1.4	1.4	1.5	1.6	1.5
	북	N	1.3	1.3	1.5	1.5	1.3	1.3	1.2	1.2	1.3	1.2	1.2	1.2
최 대 속 도 (m/s)	북북동	NNE	2.4	2.2	2.8	3.6	3.2	2.5	2.8	2.6	3.2	2.8	2.5	2.4
	북동	NE	1.8	1.8	2.1	2.9	2.4	2.3	2.4	2.7	3.0	2.2	2.0	1.7
	동북동	ENE	1.7	1.9	2.1	2.6	2.8	2.1	2.1	2.6	2.7	2.0	2.2	1.8
	동	E	1.7	1.9	2.1	2.6	2.2	2.5	2.1	2.8	2.4	1.9	1.9	1.8
	동남동	ESE	1.6	1.7	2.1	2.4	2.2	2.3	2.6	2.5	2.2	2.0	2.0	1.7
	남동	SE	1.8	2.1	2.1	2.7	2.3	2.5	2.4	2.9	2.4	2.0	2.4	1.8
	남남동	SSE	2.0	2.3	2.7	3.0	3.4	2.9	3.2	3.5	2.6	2.5	2.7	1.9
	남	S	2.9	3.1	3.9	4.4	4.1	3.7	3.7	4.0	3.8	3.3	3.8	2.9
	남남서	SSW	3.3	4.0	5.3	5.3	5.2	4.0	4.1	4.6	3.9	3.9	4.1	3.4
	남서	SW	3.1	3.5	4.9	5.2	4.8	3.7	3.9	3.7	3.0	3.2	3.4	2.9
	서남서	WSW	3.2	3.6	4.3	4.6	3.8	3.2	3.0	2.7	2.6	3.0	3.0	3.0
	서	W	3.7	4.0	4.4	4.6	4.4	3.8	3.4	3.1	2.5	2.9	3.5	3.3
	서북서	WNW	3.8	3.9	4.6	4.8	4.4	3.7	3.3	2.9	2.7	3.5	3.9	3.7
	북서	NW	4.0	4.3	4.4	4.2	3.9	3.3	3.2	3.1	3.0	3.6	4.0	4.0
	북북서	NNW	3.7	4.2	4.8	4.0	3.7	3.3	2.8	3.0	3.4	4.1	3.8	3.9
	북	N	3.5	3.5	4.0	4.1	3.6	3.2	2.9	2.9	3.6	3.4	3.5	3.1

월별평년값  
MONTHLY NORMALS

670 양양 Yangyang

요소 Element		월 Month	1	2	3	4	5	6	7	8	9	10	11	12
			JAN.	FEB.	MAR.	APR.	MAY	JUN.	JUL.	AUG.	SEP.	OCT.	NOV.	DEC.
평균 방향 빈도 수 의 백 분 비 (%)	정온	CALM	2.5	4.3	4.1	4.5	7.0	10.2	12.5	12.4	9.4	5.0	3.6	2.2
	북북동	NNE	2.9	5.1	6.0	7.3	9.2	12.7	10.0	8.3	7.6	5.6	4.0	2.0
	북동	NE	1.3	2.7	3.9	4.5	5.7	6.6	6.1	5.1	5.7	3.8	2.3	0.9
	동북동	ENE	1.0	1.2	2.3	3.1	3.8	4.7	4.2	3.5	3.6	2.3	1.5	0.4
	동	E	0.6	1.3	2.0	3.0	4.5	5.9	5.2	4.2	3.5	2.5	1.3	0.5
	동남동	ESE	0.6	1.4	3.4	5.6	6.5	8.1	6.3	4.7	4.3	3.1	1.2	0.4
	남동	SE	0.4	1.0	1.9	3.1	3.7	4.0	3.5	2.5	1.9	1.8	1.0	0.3
	남남동	SSE	0.3	0.8	1.4	1.6	2.1	2.3	2.1	1.8	1.6	1.4	0.9	0.5
	남	S	0.9	1.3	1.5	1.6	2.3	2.2	2.4	2.7	2.4	2.2	1.8	1.0
	남남서	SSW	5.6	6.9	7.7	7.6	6.4	5.7	6.1	9.0	13.3	13.1	9.0	5.9
	남서	SW	29.1	22.9	22.2	20.3	17.6	13.5	15.7	20.0	24.8	28.7	28.5	28.6
	서남서	WSW	39.5	32.7	23.8	20.2	15.6	8.2	11.2	9.8	7.8	14.3	28.6	42.4
	서	W	7.0	7.3	7.5	6.3	4.8	2.6	3.1	3.4	2.6	3.9	6.9	7.7
	서북서	WNW	1.8	2.6	2.4	1.7	1.7	2.2	2.1	3.4	3.2	3.6	2.4	2.1
	북서	NW	2.2	2.0	2.4	1.8	1.5	2.7	1.8	2.5	2.0	3.0	2.3	1.9
	북북서	NNW	2.2	2.8	3.2	2.9	2.6	2.4	2.5	3.0	2.6	2.6	2.7	1.8
북	N	2.2	3.8	4.3	5.0	5.1	6.2	5.3	3.6	3.8	3.3	2.2	1.5	
평균 속 도 (m/s)	북북동	NNE	2.6	3.2	3.2	3.2	2.6	2.4	2.1	2.3	2.8	3.1	3.0	2.5
	북동	NE	2.5	2.4	2.9	2.7	2.0	1.9	1.7	1.9	2.3	2.3	2.4	2.2
	동북동	ENE	1.9	2.1	2.3	2.2	1.7	1.6	1.5	1.6	1.7	1.9	2.0	1.8
	동	E	1.9	2.0	2.3	2.2	1.8	1.7	1.6	1.5	1.7	1.8	1.8	1.8
	동남동	ESE	2.3	2.2	2.6	2.7	2.1	1.9	1.6	1.6	1.7	1.9	1.9	1.8
	남동	SE	1.6	1.8	2.3	2.3	1.8	1.6	1.5	1.5	1.6	1.6	1.7	1.7
	남남동	SSE	1.3	1.4	1.6	1.5	1.6	1.4	1.2	1.2	1.3	1.2	1.3	1.3
	남	S	1.6	1.4	1.5	1.6	1.4	1.2	1.2	1.2	1.3	1.3	1.5	1.7
	남남서	SSW	2.2	1.8	1.9	2.0	1.9	1.5	1.5	1.5	1.5	1.6	1.9	2.2
	남서	SW	3.0	2.6	2.5	2.4	2.5	1.7	1.8	1.5	1.5	2.0	2.5	3.2
	서남서	WSW	3.8	3.5	3.3	3.2	3.0	1.9	1.9	1.6	1.5	2.1	3.0	3.8
	서	W	3.0	3.0	2.9	2.7	2.6	1.7	1.7	1.3	1.5	1.8	2.5	3.1
	서북서	WNW	1.9	1.7	1.7	1.9	1.6	1.0	1.0	1.2	1.1	1.3	1.6	1.8
	북서	NW	1.6	1.5	1.7	1.6	1.4	1.1	0.9	1.2	1.2	1.4	1.5	1.5
	북북서	NNW	2.0	2.0	1.9	1.9	1.5	1.4	1.3	1.6	1.6	1.8	1.8	1.8
	북	N	2.6	3.0	3.0	3.1	2.5	2.1	1.9	2.4	2.5	2.9	2.5	2.6
최 대 속 도 (m/s)	북북동	NNE	5.3	6.9	6.8	7.8	6.7	6.2	5.2	5.9	7.1	7.2	6.1	5.0
	북동	NE	3.9	4.6	5.6	5.5	4.2	4.1	3.8	4.3	5.1	4.8	4.2	3.8
	동북동	ENE	2.9	3.5	4.1	3.9	3.5	3.1	3.4	3.4	3.7	3.8	3.4	2.4
	동	E	2.5	3.1	3.8	4.0	3.5	3.3	3.3	2.9	3.3	3.3	2.8	2.5
	동남동	ESE	3.1	3.6	4.9	5.0	4.2	3.9	3.5	3.2	3.4	3.6	3.1	2.3
	남동	SE	2.3	3.0	4.0	4.7	4.3	3.5	3.4	3.5	3.3	2.9	3.0	2.0
	남남동	SSE	1.6	2.4	3.0	3.2	3.5	3.0	3.1	2.8	2.9	2.4	2.3	2.0
	남	S	2.7	2.4	3.3	3.2	3.3	2.4	2.7	2.8	2.8	2.7	3.5	3.4
	남남서	SSW	4.7	4.3	5.3	5.7	5.7	4.2	3.9	4.6	3.8	3.7	5.1	5.3
	남서	SW	6.8	7.3	7.7	7.6	7.7	5.3	5.3	4.9	4.6	5.8	7.3	7.5
	서남서	WSW	8.6	8.7	9.2	9.4	8.1	6.3	5.7	5.2	4.6	6.5	8.1	8.5
	서	W	6.9	6.5	7.5	6.4	5.9	4.6	4.2	3.6	3.5	4.8	6.1	6.7
	서북서	WNW	4.3	3.5	4.2	4.1	3.8	2.1	2.3	2.5	2.2	2.8	3.7	4.4
	북서	NW	3.1	2.8	3.6	3.4	2.8	2.0	1.8	2.6	2.9	2.9	3.4	2.9
	북북서	NNW	3.7	4.0	4.3	4.1	3.5	3.5	2.9	3.8	3.6	4.2	3.8	3.5
	북	N	5.1	6.9	7.2	8.3	6.9	5.9	5.0	6.2	6.1	6.3	5.0	5.0

월별평년값  
MONTHLY NORMALS

674 사복 Sabuk

요소 Element		월 Month	1	2	3	4	5	6	7	8	9	10	11	12
			JAN.	FEB.	MAR.	APR.	MAY	JUN.	JUL.	AUG.	SEP.	OCT.	NOV.	DEC.
평균 방향 빈도 수 의 백 분 비 (%)	Percentage Frequency for Wind Directions	정온 CALM	14.6	13.4	9.7	9.6	11.8	14.3	11.2	13.5	19.1	22.7	13.7	12.9
		북북동 NNE	0.6	0.7	0.7	1.3	1.0	1.6	0.8	1.1	1.2	1.0	0.3	0.5
		북동 NE	0.9	1.1	1.3	2.1	1.6	2.6	2.5	2.2	4.0	2.6	0.8	0.7
		동북동 ENE	1.6	1.6	3.2	4.0	3.1	5.9	3.9	5.5	5.9	4.6	2.1	1.0
		동 E	3.5	4.5	5.3	7.8	5.3	8.9	7.3	9.8	10.5	8.2	5.8	2.6
		동남동 ESE	3.7	3.9	4.5	5.8	5.7	8.9	7.3	10.3	10.6	8.1	6.0	3.8
		남동 SE	1.4	1.9	1.6	2.4	3.0	4.3	3.7	4.9	4.7	3.5	2.6	1.5
		남남동 SSE	1.1	1.5	1.3	1.8	2.1	2.3	2.5	2.4	2.2	1.8	1.9	1.0
		남 S	3.6	5.0	3.6	4.8	5.9	4.9	5.1	4.3	3.9	2.9	4.4	3.3
		남남서 SSW	7.9	9.3	8.9	9.2	11.2	9.4	11.5	9.7	7.0	6.8	8.8	8.6
		남서 SW	7.3	7.8	10.7	9.3	10.7	8.2	13.1	10.4	6.0	6.0	9.0	7.2
		서남서 WSW	9.6	9.0	11.0	10.1	9.0	5.1	6.7	5.5	4.7	6.4	9.4	10.6
		서 W	17.3	15.1	13.1	10.3	10.3	6.4	7.5	5.4	5.7	8.5	14.5	19.2
		서북서 WNW	21.0	20.6	18.6	15.1	13.8	10.8	11.4	9.3	9.1	11.7	16.0	22.7
		북서 NW	3.8	3.1	3.5	3.6	2.9	3.2	2.8	3.2	2.9	2.8	3.1	3.1
		북북서 NNW	1.3	0.9	1.7	1.7	1.5	1.9	1.6	1.4	1.7	1.6	1.0	1.0
북 N	0.7	0.5	1.4	1.2	1.2	1.6	1.1	1.2	1.1	1.0	0.7	0.5		
평균 속 도 (m/s)	Mean Wind Speed for Wind Directions	북북동 NNE	1.6	1.5	1.7	1.9	1.9	1.8	1.4	1.3	1.7	1.6	1.6	1.1
		북동 NE	1.6	1.6	2.2	2.7	2.6	2.2	1.8	1.9	2.7	2.3	1.5	1.2
		동북동 ENE	1.2	2.2	1.9	2.3	1.9	2.0	1.6	1.8	2.0	2.1	1.4	1.3
		동 E	1.2	1.5	1.7	1.9	1.6	1.6	1.4	1.5	1.6	1.6	1.4	1.2
		동남동 ESE	1.2	1.3	1.4	1.7	1.4	1.4	1.4	1.4	1.3	1.3	1.3	1.3
		남동 SE	1.0	1.3	1.1	1.5	1.5	1.5	1.5	1.4	1.2	1.1	1.2	1.1
		남남동 SSE	1.0	1.4	1.3	1.5	1.6	1.3	1.5	1.5	1.1	1.2	1.3	1.1
		남 S	1.6	2.0	2.1	2.4	2.7	2.0	2.4	1.8	1.4	1.8	2.1	1.6
		남남서 SSW	2.5	3.0	3.1	3.4	3.6	2.6	2.9	2.6	2.1	2.2	2.8	2.9
		남서 SW	3.1	3.3	4.1	4.4	4.3	2.7	3.1	2.8	2.4	2.7	3.4	3.6
		서남서 WSW	3.7	3.7	4.1	4.6	4.3	2.5	2.8	2.5	2.3	3.1	3.5	4.0
		서 W	4.0	4.0	4.0	4.6	4.1	2.8	2.6	2.5	2.5	3.2	3.8	4.3
		서북서 WNW	4.6	4.6	4.7	4.9	4.3	2.9	2.9	2.6	2.7	3.6	4.1	4.7
		북서 NW	2.9	2.3	2.5	2.5	2.7	1.9	1.8	1.8	1.7	2.3	2.3	2.8
		북북서 NNW	1.7	1.7	1.8	2.4	1.8	1.6	1.5	1.6	1.7	1.8	1.4	1.5
		북 N	1.8	1.8	1.7	2.3	1.6	1.5	1.6	1.6	1.7	2.0	1.8	1.4
최 대 속 도 (m/s)	Maximum Wind Speed for Wind Directions	북북동 NNE	2.7	2.9	3.2	4.3	5.1	4.3	3.4	3.1	3.7	3.9	3.0	1.6
		북동 NE	3.6	3.4	5.1	6.5	5.6	5.7	5.0	5.2	7.8	6.7	2.9	2.9
		동북동 ENE	2.9	3.9	5.7	5.8	5.1	5.2	4.5	5.9	7.0	6.6	3.7	2.5
		동 E	3.3	4.0	4.2	5.6	4.7	4.7	4.2	5.0	5.6	5.1	4.1	2.5
		동남동 ESE	3.0	2.9	3.8	4.9	4.2	4.2	3.7	4.1	4.2	3.5	3.4	2.7
		남동 SE	2.0	2.6	2.2	3.2	3.0	3.7	4.3	4.6	2.9	2.7	2.7	2.1
		남남동 SSE	2.5	3.2	3.0	3.7	4.0	2.7	4.4	4.4	2.7	2.3	3.5	2.1
		남 S	5.7	6.6	6.5	7.9	8.8	5.9	8.6	7.1	5.8	5.2	7.2	5.5
		남남서 SSW	8.4	8.9	8.6	10.6	11.0	7.5	9.4	8.6	7.4	7.3	9.4	9.5
		남서 SW	10.4	10.1	12.1	11.6	12.3	7.4	9.3	10.1	7.6	9.9	11.8	11.3
		서남서 WSW	10.8	10.0	11.7	11.7	12.1	7.1	7.8	8.8	8.3	9.9	11.9	11.6
		서 W	11.6	10.1	10.7	12.5	11.4	7.1	7.8	7.2	6.5	9.0	11.5	11.8
		서북서 WNW	11.7	11.8	11.7	11.3	11.8	8.4	7.2	6.8	7.0	9.3	11.4	12.8
		북서 NW	7.6	6.1	6.6	6.3	6.5	5.0	5.1	4.7	4.5	6.3	5.7	7.5
		북북서 NNW	3.7	3.5	4.2	5.8	4.2	4.5	4.2	3.8	4.6	5.2	2.9	3.2
		북 N	3.6	3.0	4.5	5.7	3.9	3.9	3.9	3.9	4.0	5.0	3.6	2.4

월별평년값  
MONTHLY NORMALS

699 무안 Muan

요소 Element		월 Month	1	2	3	4	5	6	7	8	9	10	11	12
			JAN.	FEB.	MAR.	APR.	MAY	JUN.	JUL.	AUG.	SEP.	OCT.	NOV.	DEC.
평균 풍향 빈도 (%) Percentage Frequency for Wind Directions	정온	CALM	20.3	19.1	16.2	16.0	18.2	19.2	16.4	17.7	20.6	22.6	20.0	18.2
	북북동	NNE	13.8	12.0	8.7	6.4	5.5	4.6	4.3	6.4	12.4	13.1	12.5	15.2
	북동	NE	8.5	7.2	4.2	4.7	4.5	5.1	4.3	7.0	10.0	8.6	8.6	10.0
	동북동	ENE	3.5	2.8	2.7	3.1	3.3	3.6	3.2	5.2	5.4	4.0	4.5	4.0
	동	E	1.6	1.8	1.6	2.4	2.4	3.0	3.0	3.7	3.3	2.5	3.0	2.2
	동남동	ESE	0.9	1.0	1.2	2.4	2.4	3.0	2.8	2.8	2.1	1.6	2.1	1.2
	남동	SE	0.7	1.1	1.3	2.7	3.8	3.5	4.1	4.1	1.9	1.2	1.2	0.7
	남남동	SSE	1.0	1.5	2.3	3.3	5.1	5.2	8.2	6.3	3.0	1.5	1.7	1.3
	남	S	1.4	2.0	2.9	3.6	4.1	4.7	8.1	5.8	3.1	2.7	2.2	1.2
	남남서	SSW	2.5	2.9	4.3	5.9	5.9	6.6	10.0	7.9	4.6	3.5	2.9	2.2
	남서	SW	2.0	3.1	4.8	5.3	6.8	7.1	10.7	7.0	2.8	2.1	2.0	1.6
	서남서	WSW	1.7	2.8	4.8	6.3	6.9	7.2	8.3	4.5	2.3	1.8	2.0	1.6
	서	W	2.2	2.8	4.9	6.7	6.5	5.9	4.3	3.3	2.1	1.8	2.1	2.1
	서북서	WNW	3.8	3.6	5.8	6.8	5.7	5.6	3.3	3.2	2.8	3.0	3.3	3.6
	북서	NW	8.9	9.3	10.2	9.9	8.1	7.3	3.6	5.3	6.5	6.8	7.0	6.8
	북북서	NNW	14.5	16.0	13.2	7.7	5.7	4.7	2.9	4.6	7.7	11.2	11.9	13.2
북	N	12.8	11.0	10.9	6.7	5.3	3.9	2.6	5.3	9.2	11.9	13.0	14.8	
평균 풍속 (m/s) Mean Wind Speed for Wind Directions	북북동	NNE	2.0	1.9	1.9	1.7	1.6	1.5	1.4	1.6	1.8	1.9	2.1	2.1
	북동	NE	1.6	1.6	1.6	1.6	1.6	1.6	1.6	1.7	1.8	1.6	1.7	1.7
	동북동	ENE	1.3	1.5	1.5	1.7	1.7	1.5	1.6	1.7	1.6	1.4	1.4	1.3
	동	E	1.2	1.7	1.6	1.8	1.7	1.6	1.6	1.7	1.5	1.4	1.5	1.3
	동남동	ESE	1.3	2.1	1.6	2.0	1.9	1.8	1.7	1.7	1.6	1.4	1.8	1.4
	남동	SE	1.0	1.8	1.7	2.1	2.1	1.9	2.0	2.0	1.7	1.5	2.0	1.3
	남남동	SSE	1.1	1.8	1.7	2.1	2.1	1.9	2.3	2.1	1.7	1.2	1.5	1.2
	남	S	1.0	1.4	1.6	1.8	1.7	1.5	2.1	1.8	1.3	1.1	1.2	1.1
	남남서	SSW	1.2	1.5	1.9	2.0	1.8	1.7	2.2	1.8	1.3	1.4	1.4	1.4
	남서	SW	1.4	2.0	2.1	2.1	2.0	1.8	2.4	2.1	1.7	1.8	1.9	1.5
	서남서	WSW	1.7	2.0	2.2	2.3	2.3	2.1	2.3	2.3	2.0	1.7	2.1	1.9
	서	W	1.9	2.1	2.3	2.2	2.3	2.0	2.0	2.0	1.8	1.8	2.0	2.1
	서북서	WNW	2.3	2.1	2.2	2.3	2.1	2.0	1.8	1.9	1.8	1.9	2.2	2.3
	북서	NW	2.6	2.8	2.8	2.7	2.3	2.1	1.9	2.1	2.2	2.5	2.5	2.7
	북북서	NNW	3.0	3.1	3.2	2.8	2.4	2.1	1.9	2.1	2.3	2.8	2.9	3.2
	북	N	2.3	2.3	2.3	2.1	1.9	1.6	1.6	1.8	1.9	2.2	2.4	2.6
최대 평균 풍속 (m/s) Maximum Wind Speed for Wind Directions	북북동	NNE	5.1	4.8	4.9	4.1	3.7	3.2	3.3	4.5	5.6	5.3	5.4	5.4
	북동	NE	4.0	3.7	3.7	3.8	3.9	3.7	4.0	4.8	5.3	4.4	4.3	4.4
	동북동	ENE	2.6	3.1	3.0	3.6	3.9	3.9	3.7	4.4	3.5	3.0	3.0	3.0
	동	E	2.3	3.2	3.1	3.7	3.3	3.8	3.6	3.6	3.1	3.1	3.2	2.7
	동남동	ESE	2.3	3.6	3.5	4.1	4.1	4.1	4.0	3.8	3.4	3.1	3.8	2.9
	남동	SE	2.1	3.7	3.8	4.5	4.8	4.3	4.6	4.9	3.8	3.1	4.8	2.5
	남남동	SSE	2.0	4.2	4.2	5.3	5.2	4.7	5.8	5.3	4.7	3.0	3.4	2.9
	남	S	2.4	3.7	4.3	5.7	5.0	4.2	5.5	5.2	3.6	2.8	3.2	2.4
	남남서	SSW	2.9	5.0	5.5	6.8	5.7	5.4	6.2	5.8	4.3	3.5	4.0	3.7
	남서	SW	3.3	5.1	5.9	5.7	5.5	5.5	6.1	5.4	4.9	4.0	4.3	3.6
	서남서	WSW	3.7	4.4	5.1	5.6	5.4	4.7	5.2	4.7	4.3	3.6	3.9	3.7
	서	W	4.4	4.3	5.1	5.5	5.4	4.2	4.1	4.2	3.8	3.9	4.1	4.6
	서북서	WNW	5.2	4.7	5.0	5.5	4.5	3.9	3.5	3.9	4.2	4.3	4.8	5.5
	북서	NW	5.5	5.9	6.2	6.0	4.7	4.3	3.7	4.2	4.7	5.1	5.4	6.0
	북북서	NNW	7.2	7.4	8.1	6.0	5.2	4.5	4.2	5.2	5.8	6.5	6.8	7.7
	북	N	5.7	5.9	5.5	4.8	4.0	3.6	2.9	5.0	5.5	6.0	6.4	6.6

월별평년값  
MONTHLY NORMALS

701 무주 Muju

요소 Element		월 Month	1	2	3	4	5	6	7	8	9	10	11	12
			JAN.	FEB.	MAR.	APR.	MAY	JUN.	JUL.	AUG.	SEP.	OCT.	NOV.	DEC.
평균 방향 빈도 수 의 백 분 비 (%)	Percentage Frequency for Wind Directions	정온 CALM	31.4	25.3	18.2	17.4	17.1	19.7	23.9	24.8	28.5	30.2	25.5	28.5
		북북동 NNE	0.4	0.7	0.9	1.6	2.0	2.6	2.3	2.8	3.2	2.0	0.6	0.4
		북동 NE	0.6	1.3	1.5	2.5	2.8	3.9	3.5	4.3	4.1	2.1	1.1	0.8
		동북동 ENE	2.3	2.8	3.2	4.5	4.2	5.8	4.8	5.7	5.6	3.6	3.1	2.3
		동 E	5.1	5.8	5.9	6.6	6.4	6.4	5.3	7.0	6.8	6.9	7.4	5.4
		동남동 ESE	7.2	7.4	8.2	8.4	9.3	7.8	6.3	7.8	7.2	8.2	9.3	7.4
		남동 SE	5.0	5.1	5.1	6.1	7.7	8.8	7.0	8.9	8.3	8.2	7.4	5.9
		남남동 SSE	1.5	1.6	1.7	1.8	2.8	3.6	3.1	4.3	4.4	3.9	2.2	2.0
		남 S	1.1	1.4	1.4	1.5	2.0	2.2	2.6	2.4	2.0	1.4	1.7	1.5
		남남서 SSW	2.0	1.8	2.5	3.1	3.2	2.6	4.9	3.4	2.1	1.6	2.4	2.2
		남서 SW	2.5	2.6	4.0	3.8	3.6	3.3	6.8	3.8	2.2	1.8	2.8	2.7
		서남서 WSW	5.1	5.1	5.7	6.3	5.6	4.2	5.2	3.6	2.9	2.8	5.0	5.0
		서 W	9.7	10.1	11.2	10.8	9.0	6.0	6.1	4.9	5.2	6.1	8.7	9.8
		서북서 WNW	11.9	13.4	13.9	11.3	10.4	9.0	7.5	6.2	7.4	8.8	11.0	12.2
		북서 NW	10.7	11.7	12.0	9.6	9.1	8.4	6.5	5.6	5.9	8.0	8.8	10.6
		북북서 NNW	3.1	3.1	3.6	3.5	3.5	3.7	2.7	2.8	2.4	3.1	2.2	2.6
북 N	0.5	0.8	1.2	1.2	1.5	2.0	1.4	1.6	1.8	1.4	0.8	0.5		
평균 속 도 (m/s)	Mean Wind Speed for Wind Directions	북북동 NNE	0.9	1.3	1.4	1.7	1.6	1.5	1.5	1.5	1.6	1.6	1.2	0.9
		북동 NE	1.0	1.2	1.3	1.6	1.5	1.6	1.2	1.4	1.7	1.4	1.2	0.9
		동북동 ENE	0.9	1.0	1.1	1.3	1.2	1.3	1.1	1.3	1.4	1.2	1.0	0.8
		동 E	0.9	0.9	1.0	1.1	1.0	1.1	1.0	1.1	1.2	1.0	0.9	0.8
		동남동 ESE	0.9	0.9	0.9	1.0	1.0	1.0	0.9	1.0	1.0	0.9	1.0	0.9
		남동 SE	0.8	0.9	1.0	1.0	1.0	1.0	0.9	1.0	1.0	0.9	0.9	0.8
		남남동 SSE	0.7	0.8	0.9	1.1	1.1	1.0	1.0	1.0	0.9	0.9	0.8	0.8
		남 S	0.9	1.1	1.2	1.5	1.4	1.3	1.4	1.2	1.0	1.1	1.2	1.0
		남남서 SSW	1.3	1.3	1.6	1.7	1.7	1.4	1.5	1.4	1.3	1.3	1.5	1.4
		남서 SW	1.3	1.6	1.9	1.9	1.8	1.5	1.8	1.6	1.3	1.3	1.5	1.5
		서남서 WSW	1.7	1.8	2.2	2.3	2.2	1.7	1.7	1.6	1.3	1.5	1.8	1.6
		서 W	1.9	2.0	2.4	2.5	2.3	1.7	1.7	1.6	1.5	1.7	1.9	1.9
		서북서 WNW	2.0	2.1	2.3	2.4	2.1	1.8	1.6	1.6	1.5	1.8	1.9	2.0
		북서 NW	2.3	2.3	2.5	2.4	2.1	1.8	1.6	1.7	1.7	1.9	2.1	2.3
		북북서 NNW	1.9	2.0	2.1	2.1	1.8	1.6	1.4	1.5	1.5	1.7	1.7	2.0
		북 N	1.3	1.5	1.7	1.7	1.5	1.4	1.4	1.4	1.4	1.5	1.2	1.1
최 대 속 도 (m/s)	Maximum Wind Speed for Wind Directions	북북동 NNE	1.5	2.0	2.4	3.4	3.1	2.8	2.8	2.9	3.6	3.2	1.8	1.4
		북동 NE	1.5	2.4	2.6	3.5	3.4	3.3	2.7	3.3	3.6	2.8	2.1	1.6
		동북동 ENE	2.2	2.6	2.7	3.5	3.2	3.2	3.0	3.4	3.6	3.4	2.3	2.0
		동 E	2.1	2.6	2.4	3.4	3.0	3.0	2.8	3.3	3.3	3.1	2.5	1.6
		동남동 ESE	2.1	2.2	2.3	3.0	3.2	3.2	2.7	3.1	2.6	2.8	2.5	1.7
		남동 SE	1.7	1.9	2.4	3.0	3.3	3.1	2.6	3.1	2.5	2.3	2.5	1.7
		남남동 SSE	1.2	1.4	2.0	2.6	3.0	2.9	2.5	2.8	2.2	1.8	1.5	1.4
		남 S	1.6	2.2	2.7	3.8	3.3	3.2	3.3	3.0	2.3	2.1	2.4	2.4
		남남서 SSW	2.7	2.8	3.4	4.0	4.0	3.1	3.8	3.4	2.9	2.5	3.2	3.0
		남서 SW	3.1	3.7	5.0	4.9	4.3	3.6	4.3	4.1	2.9	3.0	3.9	3.8
		서남서 WSW	4.5	4.4	5.6	6.6	5.7	3.8	3.8	3.7	2.8	3.7	4.8	4.2
		서 W	5.4	5.6	6.4	6.7	6.0	3.7	3.6	3.6	3.7	4.5	5.4	5.3
		서북서 WNW	5.1	5.5	5.9	6.1	5.4	3.8	3.4	3.5	4.1	4.4	5.2	5.5
		북서 NW	5.5	5.7	5.8	5.5	4.7	3.7	3.4	3.6	3.7	4.6	5.1	5.7
		북북서 NNW	3.8	4.0	4.2	4.0	3.5	3.1	2.7	2.8	2.6	3.1	3.2	3.8
		북 N	1.9	2.1	2.8	2.9	2.7	2.5	2.3	2.5	2.7	2.5	1.8	1.6

월별평년값  
MONTHLY NORMALS

702 익산 Iksan

요소 Element		월 Month	1	2	3	4	5	6	7	8	9	10	11	12	
			JAN.	FEB.	MAR.	APR.	MAY	JUN.	JUL.	AUG.	SEP.	OCT.	NOV.	DEC.	
평균 방향 빈도 (%) Percentage Frequency for Wind Directions	정온	CALM	21.3	18.4	16.8	16.7	16.4	15.1	17.8	21.0	23.7	28.5	24.2	21.8	
	북북동	NNE	6.8	4.8	4.1	3.3	2.9	3.4	3.0	4.2	6.9	6.4	6.5	7.8	
	북동	NE	3.5	3.0	2.7	3.2	3.0	3.0	2.6	3.5	4.9	3.8	3.8	4.0	
	동북동	ENE	3.4	3.4	3.1	3.5	3.3	3.4	3.5	4.7	4.7	3.8	3.8	3.5	
	동	E	3.2	3.4	3.4	3.6	3.6	3.6	3.6	4.3	5.5	4.2	3.1	3.4	3.2
	동남동	ESE	2.3	2.9	2.9	3.3	3.3	3.7	4.1	5.0	2.8	2.2	2.4	2.5	
	남동	SE	2.3	3.0	3.7	3.8	4.3	4.4	5.5	5.5	2.8	2.2	2.5	2.6	
	남남동	SSE	2.6	3.0	4.1	5.4	6.3	5.9	7.4	6.9	3.6	2.2	2.3	2.5	
	남	S	2.5	3.0	3.4	4.3	4.9	5.1	6.3	4.9	2.7	1.8	1.9	2.0	
	남남서	SSW	1.9	2.4	3.5	4.1	5.0	5.7	5.5	4.2	2.3	1.5	1.7	2.0	
	남서	SW	3.1	3.8	5.8	7.2	8.9	9.2	10.9	5.7	3.0	2.4	2.5	2.7	
	서남서	WSW	3.7	4.8	7.2	9.3	10.7	9.7	9.0	5.2	2.9	2.7	3.1	2.7	
	서	W	4.0	6.1	9.4	10.7	9.5	8.1	5.8	4.7	3.7	3.9	3.6	2.7	
	서북서	WNW	7.2	8.4	9.7	7.7	6.2	6.4	4.1	4.5	4.8	6.7	6.4	5.5	
	북서	NW	7.5	7.9	5.5	3.8	3.2	3.6	2.4	2.8	4.4	6.3	6.8	7.1	
	북북서	NNW	11.6	11.3	7.0	5.1	4.1	4.8	3.5	5.0	9.6	10.2	11.5	13.0	
북	N	13.3	10.5	7.7	5.2	4.6	4.8	4.6	6.7	13.0	12.4	13.5	14.6		
평균 풍속 (m/s) Mean Wind Speed for Wind Directions	북북동	NNE	1.5	1.5	1.6	1.8	1.6	1.6	1.7	1.7	1.8	1.7	1.5	1.6	
	북동	NE	1.2	1.3	1.4	1.6	1.6	1.7	1.9	1.7	1.8	1.6	1.4	1.3	
	동북동	ENE	1.1	1.2	1.3	1.5	1.5	1.7	1.7	1.7	1.7	1.4	1.3	1.1	
	동	E	1.1	1.1	1.2	1.3	1.3	1.5	1.5	1.5	1.4	1.2	1.2	1.1	
	동남동	ESE	1.1	1.3	1.2	1.4	1.3	1.4	1.5	1.5	1.3	1.0	1.2	1.0	
	남동	SE	1.1	1.3	1.5	1.7	1.6	1.5	1.5	1.5	1.3	1.1	1.2	1.1	
	남남동	SSE	1.2	1.3	1.4	1.6	1.6	1.5	1.5	1.5	1.2	1.1	1.2	1.2	
	남	S	1.1	1.2	1.3	1.5	1.5	1.3	1.4	1.4	1.2	1.1	1.1	1.1	
	남남서	SSW	1.2	1.4	1.5	1.6	1.5	1.4	1.5	1.5	1.3	1.1	1.3	1.2	
	남서	SW	1.5	1.7	1.9	2.0	1.9	1.7	1.9	1.8	1.5	1.4	1.8	1.5	
	서남서	WSW	1.8	2.1	2.3	2.5	2.3	2.1	2.1	2.0	1.8	1.9	1.9	1.7	
	서	W	1.9	2.2	2.5	2.7	2.4	2.2	2.2	2.0	2.0	1.9	2.0	1.8	
	서북서	WNW	1.9	2.0	2.3	2.3	2.1	2.0	1.8	1.8	1.7	1.8	1.8	1.9	
	북서	NW	1.8	1.9	1.9	1.9	1.7	1.7	1.5	1.6	1.6	1.7	1.7	1.8	
	북북서	NNW	1.8	1.8	1.9	1.8	1.7	1.7	1.6	1.7	1.7	1.7	1.8	1.8	
	북	N	1.6	1.6	1.8	1.7	1.6	1.5	1.5	1.6	1.7	1.7	1.6	1.7	
최대 평균 풍속 (m/s) Maximum Wind Speed for Wind Directions	북북동	NNE	3.8	3.6	4.0	4.1	3.6	3.6	3.7	4.1	4.7	4.3	3.7	4.0	
	북동	NE	2.8	3.2	3.6	4.0	4.2	4.0	4.1	4.4	4.8	4.1	3.4	3.2	
	동북동	ENE	2.6	2.7	3.6	4.0	3.9	3.9	4.7	4.3	4.7	3.8	3.1	2.4	
	동	E	2.2	2.4	3.2	3.5	3.2	3.8	3.7	4.3	3.7	2.7	2.6	2.1	
	동남동	ESE	2.3	2.9	2.8	3.5	3.2	3.9	3.6	4.0	3.0	2.2	2.7	2.0	
	남동	SE	2.3	3.2	4.1	4.5	5.0	4.5	4.2	4.7	3.2	2.5	3.1	2.5	
	남남동	SSE	2.6	3.1	4.2	5.3	4.7	4.3	4.5	5.2	3.4	2.3	3.0	2.5	
	남	S	2.0	2.7	3.3	4.2	3.9	3.4	3.6	3.6	2.5	2.0	2.2	2.2	
	남남서	SSW	2.4	2.8	3.7	4.3	3.6	3.5	3.6	3.9	2.6	2.2	2.7	2.3	
	남서	SW	3.5	4.3	5.5	5.8	4.9	4.5	5.2	5.1	3.8	3.5	4.2	3.6	
	서남서	WSW	4.2	5.0	5.7	5.8	5.6	5.0	5.1	4.7	4.2	4.2	4.4	3.9	
	서	W	4.1	4.5	5.5	5.5	5.2	4.5	4.3	4.1	4.1	3.9	4.3	3.9	
	서북서	WNW	4.4	4.4	5.1	4.7	4.2	3.7	3.3	3.2	3.5	4.1	4.3	4.3	
	북서	NW	4.4	4.6	4.7	3.8	3.2	3.1	2.7	3.1	3.3	3.7	4.5	4.5	
	북북서	NNW	4.4	4.6	4.7	4.0	3.6	3.4	3.3	3.7	4.2	4.0	4.4	4.6	
	북	N	4.2	4.5	4.3	4.3	3.6	3.4	3.3	3.8	4.5	4.4	4.2	4.3	



월별평년값  
MONTHLY NORMALS

703 진안 Jinan

요소 Element		월 Month	1	2	3	4	5	6	7	8	9	10	11	12
			JAN.	FEB.	MAR.	APR.	MAY	JUN.	JUL.	AUG.	SEP.	OCT.	NOV.	DEC.
평균 방향 빈도 수 의 백 분 비 (%)	정온	CALM	31.0	28.1	24.1	24.8	26.3	24.9	25.1	29.3	31.3	32.6	32.4	33.9
	북북동	NNE	1.9	1.6	2.4	2.1	1.8	3.4	2.7	3.0	4.5	3.1	2.1	2.0
	북동	NE	2.7	2.4	2.1	2.5	2.4	2.8	2.2	3.0	4.1	3.2	3.0	2.3
	동북동	ENE	5.1	5.5	4.7	5.3	6.0	5.6	4.5	6.1	8.4	7.0	6.7	5.3
	동	E	5.6	5.8	4.8	5.7	6.1	6.7	5.0	7.8	9.2	7.9	6.6	5.6
	동남동	ESE	4.6	4.1	3.9	3.8	4.4	4.7	3.8	5.6	5.9	5.1	4.6	4.5
	남동	SE	2.1	2.0	2.1	2.4	2.7	2.5	2.5	2.6	2.2	2.2	2.2	2.2
	남남동	SSE	1.4	1.4	1.6	1.9	2.1	2.7	3.4	2.8	1.6	1.6	1.7	1.5
	남	S	2.2	2.4	2.9	3.7	4.1	4.0	6.5	4.7	2.2	2.3	3.0	2.2
	남남서	SSW	3.6	4.1	5.1	6.0	6.6	5.3	8.0	6.5	2.7	2.9	4.6	5.1
	남서	SW	4.9	5.2	6.5	6.8	7.6	6.4	7.8	5.4	3.7	4.5	5.1	4.8
	서남서	WSW	8.2	9.0	11.7	10.6	9.6	8.5	9.8	6.8	4.7	5.4	7.2	7.7
	서	W	9.5	10.1	11.3	9.8	8.2	7.5	6.6	4.8	4.1	6.4	7.5	8.9
	서북서	WNW	6.9	7.7	6.8	6.5	5.4	5.2	3.9	3.0	3.5	4.4	4.9	5.7
	북서	NW	3.0	3.2	2.9	3.1	2.8	3.4	2.8	1.9	2.5	3.0	2.7	3.1
	북북서	NNW	2.1	2.0	1.7	1.9	1.8	2.5	2.3	2.5	3.9	3.5	2.0	2.5
북	N	5.1	5.4	5.5	3.2	2.1	4.1	3.2	4.1	5.5	5.0	3.8	2.6	
평균 속 도 (m/s)	북북동	NNE	1.3	1.4	1.7	1.6	1.5	1.4	1.4	1.5	1.5	1.5	1.5	1.5
	북동	NE	1.3	1.3	1.5	1.5	1.5	1.6	1.4	1.5	1.5	1.4	1.4	1.2
	동북동	ENE	1.3	1.4	1.4	1.7	1.6	1.6	1.5	1.5	1.5	1.3	1.3	1.2
	동	E	1.2	1.3	1.4	1.6	1.5	1.6	1.5	1.6	1.5	1.3	1.3	1.2
	동남동	ESE	1.3	1.3	1.5	1.5	1.4	1.4	1.4	1.4	1.4	1.4	1.3	1.4
	남동	SE	1.0	1.1	1.1	1.2	1.3	1.2	1.2	1.3	1.1	1.1	1.1	1.0
	남남동	SSE	1.0	1.1	1.3	1.4	1.4	1.2	1.5	1.4	1.1	1.1	1.1	1.1
	남	S	1.2	1.2	1.5	1.6	1.5	1.3	1.5	1.4	1.2	1.2	1.4	1.3
	남남서	SSW	1.5	1.6	1.7	1.8	1.8	1.5	1.6	1.5	1.3	1.3	1.6	1.4
	남서	SW	1.7	1.7	2.1	2.1	2.1	1.8	1.8	1.7	1.5	1.7	1.7	1.7
	서남서	WSW	2.2	2.2	2.5	2.6	2.4	1.9	1.9	1.8	1.8	2.1	2.1	2.2
	서	W	2.4	2.5	2.8	2.9	2.5	2.0	1.8	1.8	1.8	2.2	2.4	2.3
	서북서	WNW	2.2	2.3	2.4	2.5	2.1	1.8	1.5	1.5	1.7	1.8	2.0	2.2
	북서	NW	1.8	2.0	1.9	2.0	1.7	1.5	1.4	1.5	1.4	1.6	1.8	1.7
	북북서	NNW	1.3	1.6	1.6	1.9	1.4	1.4	1.2	1.3	1.5	1.7	1.6	1.5
	북	N	1.4	1.5	1.6	1.5	1.4	1.4	1.3	1.3	1.4	1.6	1.6	1.5
최 대 속 도 (m/s)	북북동	NNE	2.5	2.4	3.2	2.9	2.8	2.9	2.5	2.7	3.3	3.0	2.7	3.0
	북동	NE	2.6	2.7	3.2	3.4	3.3	3.2	2.8	3.3	3.6	3.1	2.9	2.5
	동북동	ENE	3.0	3.1	3.2	4.3	4.4	3.8	3.8	4.1	4.0	3.3	3.2	2.8
	동	E	3.3	3.7	3.9	4.9	4.4	4.3	4.0	4.3	4.2	3.4	3.7	3.0
	동남동	ESE	2.8	2.8	3.3	3.8	3.7	3.7	3.0	3.8	3.3	3.1	3.2	2.7
	남동	SE	1.7	1.8	2.4	2.5	3.0	2.5	2.6	3.0	2.3	2.0	2.1	1.8
	남남동	SSE	2.2	2.3	2.8	3.4	3.2	2.7	3.5	3.2	2.8	2.3	2.5	2.2
	남	S	2.4	2.5	3.0	3.8	3.0	2.9	3.5	3.2	2.6	2.5	3.1	2.7
	남남서	SSW	3.4	3.8	4.0	4.4	4.5	3.2	3.3	3.5	2.7	2.9	3.6	3.1
	남서	SW	3.9	4.1	5.5	5.6	5.3	4.0	4.5	4.1	3.4	4.2	4.0	3.9
	서남서	WSW	5.4	5.6	6.6	6.8	5.6	4.8	4.6	4.2	4.1	4.8	5.3	5.4
	서	W	5.8	5.8	6.5	6.2	5.5	4.2	4.0	3.7	3.9	4.7	5.6	5.4
	서북서	WNW	4.9	5.1	5.3	5.2	4.4	3.6	3.0	2.9	3.3	3.9	4.3	4.7
	북서	NW	3.5	3.8	3.5	3.5	3.2	2.8	2.8	2.7	2.6	3.0	3.4	3.5
	북북서	NNW	2.6	2.8	2.8	3.2	2.6	2.4	2.2	2.6	2.6	3.3	2.8	2.8
	북	N	2.9	2.8	3.4	2.8	2.3	2.8	2.5	2.5	2.9	3.3	3.1	2.8

월별평년값  
MONTHLY NORMALS

706 담양 Damyang

요소 Element		월 Month	1	2	3	4	5	6	7	8	9	10	11	12
			JAN.	FEB.	MAR.	APR.	MAY	JUN.	JUL.	AUG.	SEP.	OCT.	NOV.	DEC.
평균 평균 속도 빈도 (%)	정온	CALM	14.9	11.4	10.6	12.1	13.1	15.7	22.3	22.8	14.9	13.7	12.8	14.1
	북북동	NNE	13.8	13.1	11.1	8.8	9.0	8.8	6.2	10.1	12.8	13.4	13.3	14.9
	북동	NE	14.9	14.7	12.5	10.9	11.1	10.9	7.9	10.7	15.8	16.6	16.2	15.6
	동북동	ENE	10.0	9.3	7.8	7.6	7.4	7.1	5.8	7.5	11.0	11.8	11.3	11.1
	동	E	4.8	4.2	3.6	4.0	3.9	4.2	3.2	4.1	5.6	5.8	5.2	5.0
	동남동	ESE	1.4	1.5	1.6	2.1	1.9	2.2	1.9	2.2	2.2	1.9	1.7	1.5
	남동	SE	1.0	1.0	1.5	2.4	2.3	2.6	2.9	2.5	1.6	1.2	1.1	1.2
	남남동	SSE	0.7	0.9	1.7	2.6	3.1	2.9	3.3	2.7	1.4	1.0	1.0	0.8
	남	S	0.6	0.9	1.9	2.6	3.3	3.5	4.1	3.3	1.4	0.9	1.0	0.7
	남남서	SSW	1.1	1.9	2.7	3.9	4.4	4.8	6.6	4.1	2.0	1.4	1.6	1.2
	남서	SW	2.5	3.4	6.0	8.1	8.8	9.2	11.4	6.2	3.0	2.4	2.9	2.3
	서남서	WSW	2.2	3.5	5.9	7.5	8.5	9.1	10.7	5.8	2.8	2.3	2.7	2.1
	서	W	2.2	2.7	3.3	3.9	3.4	3.9	3.5	2.8	2.0	2.0	2.4	2.1
	서북서	WNW	3.0	3.2	3.3	3.6	3.2	2.5	1.5	2.0	2.0	3.3	3.2	3.0
	북서	NW	4.8	5.2	5.5	5.1	3.8	3.0	1.6	2.4	2.9	4.5	4.2	4.0
	북북서	NNW	8.3	10.2	9.9	7.2	5.5	4.2	2.5	3.9	5.4	7.3	7.5	7.8
북	N	13.8	12.8	11.0	7.8	7.4	5.6	4.5	6.9	9.6	10.6	12.0	12.8	
평균 평균 속도 (m/s)	북북동	NNE	1.7	1.7	1.6	1.5	1.4	1.3	1.2	1.3	1.4	1.5	1.6	1.7
	북동	NE	1.4	1.4	1.4	1.4	1.4	1.3	1.3	1.3	1.4	1.4	1.4	1.4
	동북동	ENE	1.4	1.4	1.4	1.4	1.4	1.4	1.4	1.4	1.5	1.4	1.4	1.4
	동	E	1.3	1.3	1.3	1.3	1.3	1.3	1.3	1.3	1.5	1.3	1.3	1.2
	동남동	ESE	1.2	1.3	1.3	1.5	1.5	1.4	1.3	1.5	1.3	1.2	1.2	1.0
	남동	SE	1.1	1.2	1.5	1.6	1.5	1.5	1.4	1.6	1.3	1.2	1.3	1.2
	남남동	SSE	1.1	1.5	1.5	1.8	1.7	1.6	1.5	1.7	1.3	1.3	1.3	1.1
	남	S	1.1	1.6	1.8	1.8	1.8	1.7	1.6	1.7	1.4	1.3	1.3	1.2
	남남서	SSW	1.6	1.8	2.0	2.0	2.0	1.9	1.8	1.7	1.5	1.5	1.6	1.5
	남서	SW	1.8	2.2	2.6	2.6	2.5	2.2	2.2	2.0	1.7	1.8	1.9	1.9
	서남서	WSW	1.9	2.3	2.8	2.7	2.5	2.2	2.2	1.9	1.6	1.7	2.0	1.8
	서	W	1.8	2.1	2.3	2.4	2.2	1.8	1.6	1.5	1.5	1.7	2.0	2.0
	서북서	WNW	2.2	2.2	2.4	2.5	1.9	1.6	1.3	1.3	1.4	1.9	2.0	2.2
	북서	NW	2.6	2.7	2.8	2.6	2.2	1.8	1.5	1.6	1.7	2.2	2.3	2.3
	북북서	NNW	2.7	2.7	2.7	2.6	2.3	1.9	1.5	1.6	1.9	2.3	2.4	2.5
	북	N	2.2	2.2	2.1	1.9	1.7	1.6	1.3	1.4	1.6	1.9	2.0	2.1
최대 평균 속도 (m/s)	북북동	NNE	4.6	4.7	4.4	4.2	3.9	3.4	2.9	3.9	4.5	4.3	4.5	4.4
	북동	NE	3.8	3.8	4.0	3.6	3.6	3.3	3.3	3.3	4.3	3.8	3.6	3.6
	동북동	ENE	3.8	3.4	3.5	3.8	3.6	3.9	3.9	3.7	4.2	3.7	3.3	3.3
	동	E	2.9	2.7	3.1	3.3	3.5	3.4	3.7	3.5	3.7	3.3	3.0	2.6
	동남동	ESE	2.2	2.3	2.8	3.2	3.4	3.1	2.8	4.1	2.8	2.6	2.3	1.9
	남동	SE	2.0	2.2	3.4	3.8	3.4	3.9	3.6	4.0	2.7	2.3	2.2	2.2
	남남동	SSE	1.7	2.7	3.6	4.4	4.3	4.0	4.0	4.7	3.0	2.2	2.5	1.7
	남	S	1.8	3.2	4.4	4.6	4.7	4.3	4.3	4.5	3.0	2.5	2.4	2.1
	남남서	SSW	2.8	3.4	4.8	5.0	5.0	4.5	5.7	4.5	3.3	2.9	3.2	2.7
	남서	SW	3.8	5.1	6.6	6.9	6.0	5.8	6.2	5.3	4.4	3.9	4.5	4.2
	서남서	WSW	4.4	5.8	6.7	7.6	6.6	5.4	5.7	5.1	3.7	3.9	4.9	4.2
	서	W	4.7	5.1	6.5	6.2	5.2	4.2	3.6	3.9	3.2	4.3	4.7	4.7
	서북서	WNW	4.9	5.1	6.0	6.4	4.9	3.6	2.8	3.0	3.1	4.7	5.3	5.5
	북서	NW	5.6	5.8	6.5	6.2	5.0	4.1	3.3	3.7	3.8	4.8	5.3	5.4
	북북서	NNW	5.9	6.4	6.8	6.0	5.4	4.4	3.8	3.8	5.1	5.3	6.0	5.9
	북	N	5.5	5.9	5.6	4.8	4.9	4.0	3.3	4.0	5.3	5.1	5.6	5.4

월별평년값  
MONTHLY NORMALS

708 광산 Gwangsan

요소 Element		월 Month	1	2	3	4	5	6	7	8	9	10	11	12
			JAN.	FEB.	MAR.	APR.	MAY	JUN.	JUL.	AUG.	SEP.	OCT.	NOV.	DEC.
평균 방향 빈도 수 의 백 분 비 (%)	Percentage Frequency for Wind Directions	정온 CALM	16.4	14.8	13.6	14.5	15.2	17.7	20.2	22.5	25.0	23.1	21.0	20.1
		북북동 NNE	6.2	4.1	3.4	2.7	2.6	2.7	2.2	3.6	5.6	4.9	5.0	6.2
		북동 NE	3.3	3.2	3.2	3.1	3.1	2.9	3.1	4.4	5.6	4.2	3.5	3.8
		동북동 ENE	1.6	1.7	2.6	2.4	2.2	2.1	2.8	3.2	3.7	4.5	3.8	2.3
		동 E	1.1	1.3	2.0	2.3	2.4	2.1	2.6	3.3	1.8	1.9	1.9	1.4
		동남동 ESE	1.2	1.8	3.1	3.5	5.1	4.7	5.1	4.9	2.4	1.9	2.3	1.2
		남동 SE	1.4	2.2	3.4	5.5	6.9	7.0	8.4	6.7	4.0	2.4	2.5	1.9
		남남동 SSE	1.3	2.0	2.8	4.8	5.6	6.9	7.5	5.7	2.8	2.3	2.3	1.8
		남 S	1.1	1.6	2.5	4.1	5.4	6.4	8.7	6.1	2.6	2.3	1.9	1.3
		남남서 SSW	1.4	2.1	2.8	4.4	4.7	5.9	8.6	5.9	2.9	2.6	2.4	2.0
		남서 SW	2.1	2.7	3.8	5.4	5.8	6.6	6.9	5.2	3.8	3.3	3.7	2.9
		서남서 WSW	3.4	3.7	4.8	6.3	6.4	6.1	5.4	4.0	4.2	4.5	3.8	3.6
		서 W	6.7	7.7	7.9	8.5	7.8	6.3	4.8	4.6	5.6	6.8	6.2	6.1
		서북서 WNW	10.0	11.8	11.0	10.7	8.4	7.2	4.4	5.2	6.5	7.9	8.7	8.5
		북서 NW	14.8	15.4	14.1	12.7	10.9	8.9	5.0	7.8	10.8	11.4	12.4	14.0
		북북서 NNW	16.2	14.3	11.6	6.3	4.3	3.4	1.9	4.4	7.2	10.1	12.5	14.9
북 N	8.3	5.8	3.9	2.9	3.1	3.0	2.5	2.6	5.5	5.9	6.2	8.1		
평균 속 도 (m/s)	Mean Wind Speed for Wind Directions	북북동 NNE	1.7	1.7	1.7	1.6	1.5	1.4	1.4	1.5	1.7	1.8	1.8	1.7
		북동 NE	1.5	1.6	1.6	1.5	1.5	1.6	1.6	1.6	1.8	1.7	1.5	1.7
		동북동 ENE	1.3	1.5	1.5	1.5	1.5	1.5	1.5	1.6	1.6	1.6	1.4	1.5
		동 E	1.0	1.3	1.4	1.6	1.5	1.6	1.4	1.6	1.4	1.3	1.2	1.2
		동남동 ESE	1.0	1.5	1.6	1.7	1.8	1.8	1.7	1.8	1.6	1.3	1.2	1.0
		남동 SE	1.1	1.6	1.7	2.0	2.1	2.0	2.0	2.0	1.6	1.4	1.4	1.1
		남남동 SSE	1.0	1.5	1.7	2.0	2.0	2.1	2.0	2.0	1.6	1.4	1.3	1.2
		남 S	1.1	1.5	1.8	2.1	2.0	2.1	2.1	2.1	1.6	1.4	1.4	1.0
		남남서 SSW	1.1	1.6	1.8	2.1	2.0	1.9	2.4	2.1	1.5	1.3	1.4	1.2
		남서 SW	1.2	1.6	1.9	2.1	2.1	1.9	2.1	2.0	1.4	1.4	1.5	1.3
		서남서 WSW	1.2	1.5	2.0	2.0	2.0	1.7	2.0	1.7	1.3	1.3	1.3	1.2
		서 W	1.5	1.6	2.0	2.0	1.9	1.7	1.7	1.5	1.4	1.3	1.4	1.4
		서북서 WNW	1.8	2.1	2.2	2.3	1.9	1.7	1.6	1.5	1.5	1.6	1.6	1.6
		북서 NW	2.2	2.4	2.5	2.3	1.9	1.8	1.6	1.5	1.8	2.0	1.9	2.0
		북북서 NNW	2.3	2.4	2.5	2.1	2.0	1.8	1.4	1.6	2.0	2.3	2.2	2.4
		북 N	1.9	1.9	1.9	1.8	1.6	1.4	1.5	1.5	1.8	2.0	2.0	2.0
최 대 속 도 (m/s)	Maximum Wind Speed for Wind Directions	북북동 NNE	4.1	4.0	4.1	3.9	3.8	3.3	3.4	3.7	4.8	4.6	4.4	4.4
		북동 NE	3.9	3.6	3.9	4.0	3.9	3.9	4.4	4.4	4.7	4.5	3.5	3.9
		동북동 ENE	2.7	2.9	3.4	3.4	3.8	3.5	4.0	4.1	4.3	3.6	3.0	3.1
		동 E	1.9	2.4	3.3	4.3	3.9	3.7	3.8	4.9	3.1	2.7	2.5	2.3
		동남동 ESE	1.9	3.5	4.5	5.1	5.5	4.9	4.7	5.6	3.8	3.2	3.0	2.0
		남동 SE	2.2	4.2	4.8	6.1	6.0	5.7	5.5	6.3	4.3	3.3	3.8	2.2
		남남동 SSE	1.9	3.6	4.8	5.6	5.7	5.4	5.0	5.6	3.7	2.8	3.4	2.6
		남 S	2.0	3.9	5.1	5.4	5.3	5.5	5.5	5.7	3.9	3.1	3.2	1.9
		남남서 SSW	2.4	4.1	5.2	6.2	5.4	5.7	6.3	5.8	4.4	3.4	3.7	2.7
		남서 SW	2.9	4.3	5.3	6.2	5.6	4.9	5.3	5.0	3.8	3.5	5.2	3.4
		서남서 WSW	3.7	4.5	5.3	5.5	5.4	4.7	4.4	4.6	3.5	4.0	3.6	3.7
		서 W	4.6	4.8	5.5	5.5	5.0	4.3	3.8	3.7	3.8	3.9	4.3	4.5
		서북서 WNW	5.4	5.7	6.1	6.3	4.8	4.3	3.5	3.8	4.1	4.3	4.8	5.3
		북서 NW	6.6	6.4	7.2	6.5	5.3	5.0	4.0	4.1	5.4	5.8	6.2	6.4
		북북서 NNW	6.0	6.6	6.7	5.6	4.8	4.2	3.2	4.5	5.4	5.7	6.0	6.4
		북 N	4.5	4.6	4.5	3.9	3.5	3.1	2.8	3.7	4.8	4.9	4.5	4.8

월별평년값  
MONTHLY NORMALS

709 구례 Gurye

요소 Element		월 Month	1	2	3	4	5	6	7	8	9	10	11	12
			JAN.	FEB.	MAR.	APR.	MAY	JUN.	JUL.	AUG.	SEP.	OCT.	NOV.	DEC.
평균 방향 빈도 수 의 백 분 비 (%)	정온	CALM	23.3	23.7	21.9	22.1	25.1	25.9	31.6	35.0	38.9	38.8	35.7	26.7
	북북동	NNE	1.4	1.9	2.0	1.8	1.0	1.0	1.2	1.1	1.3	1.3	1.4	1.3
	북동	NE	1.1	1.5	1.7	1.5	1.2	1.0	1.1	1.3	1.5	1.4	1.3	1.2
	동북동	ENE	1.1	1.7	1.8	2.1	1.7	1.6	1.9	2.2	2.2	2.0	1.8	1.4
	동	E	1.8	2.0	2.7	3.2	3.6	3.2	3.1	4.0	4.1	2.8	2.0	1.7
	동남동	ESE	1.9	2.7	3.1	4.2	5.1	5.5	4.5	6.4	5.3	3.1	2.8	1.7
	남동	SE	1.6	1.9	2.8	4.1	4.6	4.6	4.3	4.8	3.7	2.5	2.2	1.5
	남남동	SSE	2.2	2.8	3.3	4.4	4.9	6.0	5.9	5.0	3.8	2.6	2.4	2.2
	남	S	4.1	4.0	5.2	7.6	8.8	13.0	11.4	7.3	4.6	3.7	3.6	3.8
	남남서	SSW	3.4	4.0	6.3	9.2	9.4	13.5	11.7	7.1	4.4	3.4	3.4	3.2
	남서	SW	2.4	2.7	3.9	4.3	4.5	5.0	4.9	4.1	3.1	2.6	2.5	2.4
	서남서	WSW	2.2	2.1	2.5	2.6	2.8	2.4	2.5	2.4	2.2	2.3	2.2	2.1
	서	W	4.1	3.4	3.8	3.5	4.0	2.9	2.7	2.8	3.3	3.8	3.4	4.2
	서북서	WNW	10.3	9.0	7.7	6.7	6.1	4.0	3.6	4.0	6.1	7.8	8.5	10.4
	북서	NW	17.8	15.8	13.0	9.5	7.7	4.6	3.3	5.1	7.1	10.8	13.6	17.7
	북북서	NNW	16.0	15.4	13.1	9.1	6.4	3.5	2.8	3.7	5.7	8.0	9.9	14.5
북	N	5.3	5.3	5.1	4.2	3.0	2.5	3.3	3.7	2.7	3.0	3.5	4.1	
평균 속 도 (m/s)	북북동	NNE	1.4	1.5	1.6	1.5	1.3	1.2	1.1	1.1	1.0	1.2	1.3	1.4
	북동	NE	1.0	1.1	1.2	1.2	1.0	1.0	0.9	1.0	0.9	0.9	1.0	1.0
	동북동	ENE	1.0	1.1	1.1	1.2	1.0	1.1	1.1	1.0	1.0	1.0	0.9	0.9
	동	E	1.4	1.3	1.4	1.4	1.5	1.5	1.4	1.6	1.4	1.3	1.2	1.0
	동남동	ESE	1.3	1.6	1.8	2.0	2.0	1.8	1.6	1.7	1.6	1.4	1.4	1.3
	남동	SE	1.2	1.7	1.7	1.9	1.8	1.6	1.4	1.6	1.4	1.3	1.5	1.2
	남남동	SSE	1.4	1.5	1.7	1.8	1.7	1.5	1.4	1.4	1.2	1.2	1.3	1.3
	남	S	1.5	1.6	1.8	1.9	1.9	1.8	1.7	1.5	1.3	1.2	1.4	1.5
	남남서	SSW	1.4	1.4	1.7	2.0	1.9	1.8	1.6	1.4	1.2	1.2	1.3	1.2
	남서	SW	1.3	1.4	1.5	1.6	1.5	1.5	1.3	1.3	1.1	1.1	1.1	1.1
	서남서	WSW	1.2	1.2	1.4	1.3	1.3	1.2	1.2	1.0	1.0	1.0	1.1	1.1
	서	W	1.5	1.4	1.4	1.4	1.3	1.1	1.1	1.1	1.0	1.1	1.1	1.3
	서북서	WNW	1.9	1.9	1.8	1.7	1.4	1.2	1.1	1.1	1.1	1.4	1.7	1.9
	북서	NW	2.3	2.2	2.2	2.0	1.6	1.3	1.1	1.2	1.3	1.7	2.0	2.2
	북북서	NNW	2.4	2.4	2.4	2.2	1.9	1.5	1.3	1.3	1.4	1.8	2.1	2.3
	북	N	2.2	2.3	2.3	2.2	1.9	1.5	1.3	1.4	1.4	1.8	1.8	2.1
최 대 속 도 (m/s)	북북동	NNE	2.5	2.8	3.2	2.9	2.4	2.1	2.1	2.0	1.7	2.5	2.4	2.6
	북동	NE	1.7	2.0	2.4	2.2	1.8	1.6	1.7	1.9	1.8	1.6	1.6	1.7
	동북동	ENE	1.8	2.1	2.3	2.5	2.0	2.0	2.1	2.4	2.2	2.0	1.6	1.6
	동	E	3.1	2.8	4.2	4.2	4.6	4.5	3.8	4.4	4.2	3.1	2.6	2.6
	동남동	ESE	3.1	4.4	4.7	6.0	5.6	5.1	4.6	5.4	4.6	4.1	4.0	3.1
	남동	SE	2.6	3.9	4.5	5.4	5.0	4.1	4.4	5.1	3.8	3.3	3.4	2.6
	남남동	SSE	3.1	3.1	4.0	4.7	4.3	3.9	4.5	4.5	3.1	2.7	2.9	3.0
	남	S	3.6	3.9	4.7	5.1	4.7	4.5	4.7	4.2	3.3	3.1	3.4	3.5
	남남서	SSW	2.9	3.5	4.5	5.0	4.4	4.6	4.0	3.5	3.0	2.8	2.8	2.7
	남서	SW	2.7	3.0	3.8	3.9	3.6	3.3	3.1	2.8	2.3	2.5	3.0	2.6
	서남서	WSW	2.5	2.6	3.5	3.4	3.1	2.6	2.8	2.4	2.1	2.1	2.2	2.7
	서	W	3.4	3.4	3.9	3.7	3.6	2.9	2.7	2.9	2.8	2.6	2.7	3.3
	서북서	WNW	5.2	4.9	5.2	4.8	4.4	3.2	2.8	2.8	3.5	4.3	4.7	5.1
	북서	NW	6.1	6.0	6.3	5.7	4.8	3.4	3.0	3.5	4.6	5.1	5.9	6.0
	북북서	NNW	5.5	5.6	5.8	5.3	4.5	3.4	3.1	3.2	4.3	4.6	5.1	5.6
	북	N	4.4	4.5	4.7	4.3	3.9	3.4	2.7	3.1	3.1	3.7	3.9	4.1

월별평년값  
MONTHLY NORMALS

710 나주 Naju

요소 Element		월 Month	1	2	3	4	5	6	7	8	9	10	11	12
			JAN.	FEB.	MAR.	APR.	MAY	JUN.	JUL.	AUG.	SEP.	OCT.	NOV.	DEC.
평균 방향 빈도 수 의 백 분 비 (%)	Percentage Frequency for Wind Directions	정온 CALM	24.6	23.1	21.5	19.5	20.6	21.9	20.4	23.8	25.3	26.7	23.8	25.9
		북북동 NNE	8.9	7.5	6.6	6.1	5.9	5.2	5.3	6.9	9.4	10.3	10.2	10.2
		북동 NE	4.3	3.9	4.1	4.0	4.4	5.0	4.0	3.7	5.8	7.2	5.8	5.1
		동북동 ENE	2.6	2.5	2.5	3.5	3.8	3.6	3.1	3.4	4.2	4.3	3.5	2.6
		동 E	1.0	1.4	1.6	2.4	2.6	2.8	2.5	2.7	2.1	1.8	1.6	1.0
		동남동 ESE	0.9	1.5	2.0	3.3	3.0	3.6	3.3	3.6	2.1	1.3	1.3	0.8
		남동 SE	1.3	2.1	2.6	4.2	4.6	4.8	5.2	4.6	3.0	1.9	1.9	1.1
		남남동 SSE	2.3	3.1	4.2	4.7	5.5	5.6	5.8	6.0	3.8	2.7	2.9	2.2
		남 S	3.1	3.4	4.8	5.3	6.6	6.4	8.6	7.1	4.3	3.0	3.4	3.0
		남남서 SSW	3.0	3.1	4.7	5.7	6.3	8.0	12.7	8.6	4.4	2.7	3.3	2.5
		남서 SW	2.8	2.9	5.1	6.6	7.4	7.4	10.0	6.1	3.3	2.1	2.8	2.5
		서남서 WSW	1.2	1.9	3.9	5.1	5.2	5.5	5.4	3.1	2.1	1.4	1.6	1.2
		서 W	1.2	1.6	3.0	4.5	4.3	4.1	3.2	2.3	1.9	1.8	1.9	1.5
		서북서 WNW	2.2	2.8	3.4	3.6	3.6	3.6	2.4	2.3	2.8	2.8	2.7	2.5
		북서 NW	9.3	10.0	9.7	6.5	4.6	3.2	1.8	3.0	5.4	6.8	7.2	7.9
		북북서 NNW	15.4	15.3	10.5	7.3	5.0	3.8	2.3	4.9	7.1	9.5	11.2	13.0
북 N	15.8	14.0	10.0	7.8	6.7	5.5	4.0	8.0	13.0	13.5	14.9	17.3		
평균 속 도 (m/s)	Mean Wind Speed for Wind Directions	북북동 NNE	1.4	1.4	1.4	1.4	1.3	1.2	1.1	1.2	1.3	1.4	1.4	1.4
		북동 NE	1.2	1.3	1.3	1.3	1.2	1.2	1.2	1.2	1.2	1.2	1.2	1.2
		동북동 ENE	1.1	1.2	1.2	1.3	1.2	1.1	1.2	1.2	1.1	1.2	1.2	1.2
		동 E	0.9	1.2	1.2	1.3	1.3	1.3	1.3	1.3	1.2	1.1	1.1	0.9
		동남동 ESE	1.0	1.5	1.3	1.6	1.5	1.5	1.4	1.5	1.3	1.2	1.3	1.2
		남동 SE	1.0	1.4	1.4	1.6	1.6	1.5	1.5	1.5	1.3	1.1	1.2	1.1
		남남동 SSE	1.1	1.3	1.5	1.5	1.6	1.5	1.5	1.5	1.3	1.1	1.1	1.0
		남 S	1.1	1.3	1.7	1.7	1.6	1.6	1.5	1.5	1.3	1.1	1.2	1.1
		남남서 SSW	1.3	1.6	2.0	2.1	1.9	1.7	1.8	1.7	1.4	1.4	1.3	1.3
		남서 SW	1.5	1.9	2.3	2.2	2.0	1.8	1.9	1.7	1.5	1.5	1.7	1.5
		서남서 WSW	1.5	1.9	2.3	2.3	2.0	1.8	1.8	1.7	1.4	1.4	1.5	1.5
		서 W	1.7	1.8	2.2	2.2	1.9	1.8	1.7	1.6	1.5	1.4	1.7	1.9
		서북서 WNW	1.7	1.9	2.1	2.0	1.8	1.5	1.4	1.5	1.4	1.5	1.6	1.8
		북서 NW	2.0	2.2	2.3	2.1	1.8	1.6	1.5	1.4	1.5	1.7	1.9	2.0
		북북서 NNW	1.9	2.0	2.0	1.9	1.7	1.4	1.2	1.3	1.6	1.7	1.7	1.9
		북 N	1.6	1.6	1.7	1.5	1.4	1.2	1.1	1.3	1.4	1.5	1.6	1.6
평균 최 대 속 도 (m/s)	Maximum Wind Speed for Wind Directions	북북동 NNE	3.2	3.5	3.1	3.3	3.3	2.8	2.7	3.2	3.3	3.6	3.6	3.6
		북동 NE	2.6	2.6	3.0	2.9	2.7	2.6	2.7	2.8	2.7	2.8	2.8	2.6
		동북동 ENE	2.1	2.4	2.6	2.6	2.7	2.4	2.8	2.9	2.3	2.6	2.1	2.4
		동 E	1.4	2.1	2.2	3.2	3.0	2.7	2.9	3.3	2.5	2.0	2.1	1.5
		동남동 ESE	1.7	2.6	2.8	3.6	3.3	3.2	3.2	3.7	2.6	2.4	2.4	2.1
		남동 SE	1.8	3.3	3.2	4.4	4.0	3.7	3.5	3.9	3.2	2.5	2.6	2.0
		남남동 SSE	2.0	3.1	4.0	4.3	4.4	4.1	3.9	4.5	3.5	2.7	2.6	2.2
		남 S	2.5	3.6	4.6	4.9	4.6	4.0	4.4	4.3	3.6	2.5	2.6	2.6
		남남서 SSW	2.8	4.2	5.2	6.2	4.9	4.8	5.4	4.4	4.3	3.2	3.4	2.8
		남서 SW	3.0	4.1	5.0	5.8	5.0	4.0	4.7	4.1	3.5	3.2	3.6	3.3
		서남서 WSW	2.8	3.8	4.7	4.8	4.4	3.8	3.6	3.5	2.7	2.7	3.3	2.6
		서 W	3.6	3.4	4.5	4.7	4.1	3.5	3.2	3.2	2.9	2.9	3.8	3.9
		서북서 WNW	3.9	4.4	4.5	4.7	4.0	3.2	2.9	3.0	2.9	3.5	4.0	4.1
		북서 NW	4.8	5.3	5.6	5.2	4.5	3.4	2.7	3.3	4.1	4.3	4.7	5.0
		북북서 NNW	4.6	4.9	5.2	4.7	4.0	3.4	2.6	3.3	4.1	4.4	4.6	4.7
		북 N	4.2	4.3	4.5	3.8	3.8	3.2	2.8	3.3	4.0	4.2	4.4	4.4

월별평년값  
MONTHLY NORMALS

712 순천시 Suncheon-si

요소 Element		월 Month	1	2	3	4	5	6	7	8	9	10	11	12
			JAN.	FEB.	MAR.	APR.	MAY	JUN.	JUL.	AUG.	SEP.	OCT.	NOV.	DEC.
평균 방향 빈도 수 의 백 분 비 (%)	Percentage Frequency for Wind Directions	정온 CALM	7.9	9.2	9.8	10.9	9.1	11.2	14.4	11.8	11.9	10.1	13.7	11.7
		북북동 NNE	5.0	4.6	4.0	3.2	2.7	2.2	1.9	2.6	3.5	3.8	3.4	5.2
		북동 NE	0.9	0.9	0.9	0.9	1.0	1.0	1.2	1.4	1.8	1.3	1.0	1.0
		동북동 ENE	0.6	0.5	0.8	0.7	0.9	1.0	1.0	1.8	1.8	1.0	0.7	0.4
		동 E	0.9	0.9	1.5	1.9	2.2	2.7	2.5	3.2	3.1	1.7	1.3	0.6
		동남동 ESE	1.5	2.4	3.2	4.2	4.3	5.1	4.7	5.1	3.7	2.7	2.2	1.5
		남동 SE	1.7	3.2	3.9	6.0	5.9	6.7	7.3	6.8	6.0	4.3	3.1	1.6
		남남동 SSE	1.4	3.1	4.5	7.2	7.8	10.5	12.0	9.4	6.1	3.6	2.7	1.8
		남 S	1.2	3.2	4.7	7.1	8.5	10.5	12.2	8.8	5.5	3.2	2.0	1.5
		남남서 SSW	0.8	1.7	2.8	3.6	4.8	5.6	6.8	5.2	3.3	2.1	1.3	0.8
		남서 SW	1.1	1.9	3.4	4.1	5.2	6.4	7.6	5.7	2.9	2.1	1.6	1.2
		서남서 WSW	1.5	1.8	3.0	3.6	4.0	4.6	4.9	3.8	2.6	1.7	1.7	1.5
		서 W	3.0	3.0	4.5	4.9	5.0	5.2	4.6	4.0	4.0	3.3	3.7	3.3
		서북서 WNW	5.8	5.4	5.8	5.7	6.2	5.9	4.3	5.2	6.6	6.6	5.9	5.9
		북서 NW	22.9	21.1	16.3	12.3	10.9	7.2	4.5	7.9	12.5	17.2	18.2	22.6
		북북서 NNW	22.5	21.6	18.4	14.3	13.3	9.0	6.2	10.7	15.8	22.0	20.9	22.2
북 N	17.7	15.6	12.5	9.5	8.3	5.5	3.9	6.6	8.9	13.4	16.5	17.4		
평균 속 도 (m/s)	Mean Wind Speed for Wind Directions	북북동 NNE	1.8	1.9	2.0	1.7	1.7	1.4	1.3	1.4	1.6	1.7	1.6	1.8
		북동 NE	1.4	1.5	1.5	1.4	1.4	1.3	1.3	1.3	1.5	1.3	1.5	1.3
		동북동 ENE	1.4	1.4	1.4	1.3	1.4	1.3	1.3	1.4	1.5	1.4	1.4	1.2
		동 E	1.2	1.6	1.7	1.6	1.6	1.4	1.4	1.6	1.7	1.8	1.7	1.3
		동남동 ESE	1.4	1.7	1.7	1.8	1.8	1.6	1.6	1.8	1.9	1.8	1.6	1.4
		남동 SE	1.3	1.7	1.8	1.9	1.9	1.8	1.7	1.9	1.9	1.8	1.7	1.2
		남남동 SSE	1.3	1.7	1.9	2.1	2.0	1.9	1.8	1.9	1.9	1.7	1.7	1.2
		남 S	1.2	1.7	2.2	2.4	2.1	2.0	1.9	2.0	1.8	1.6	1.4	1.3
		남남서 SSW	1.1	1.4	1.7	1.9	1.9	1.8	1.7	1.7	1.6	1.5	1.2	1.1
		남서 SW	1.1	1.3	1.7	1.6	1.5	1.4	1.4	1.4	1.4	1.3	1.3	1.0
		서남서 WSW	1.4	1.4	1.6	1.5	1.6	1.3	1.3	1.4	1.3	1.2	1.3	1.2
		서 W	1.4	1.4	1.5	1.4	1.4	1.2	1.2	1.2	1.2	1.3	1.3	1.3
		서북서 WNW	1.7	1.6	1.7	1.6	1.5	1.3	1.2	1.3	1.2	1.4	1.5	1.6
		북서 NW	2.5	2.4	2.3	2.2	1.9	1.4	1.2	1.4	1.5	1.9	2.2	2.3
		북북서 NNW	2.7	2.6	2.4	2.2	1.9	1.5	1.3	1.4	1.6	2.0	2.2	2.6
		북 N	2.5	2.4	2.3	2.0	1.9	1.5	1.4	1.4	1.6	2.0	2.0	2.3
평균 최 대 속 도 (m/s)	Maximum Wind Speed for Wind Directions	북북동 NNE	3.4	3.8	4.2	3.7	3.6	3.3	3.1	3.1	3.8	3.8	3.7	3.6
		북동 NE	2.4	2.5	2.5	2.3	2.4	2.3	2.6	2.5	3.0	2.4	2.3	2.4
		동북동 ENE	2.4	2.0	2.1	2.1	2.1	2.7	2.7	2.8	3.1	2.3	2.2	1.7
		동 E	2.2	2.6	2.9	3.0	3.3	2.9	3.2	3.5	3.2	3.2	2.7	2.0
		동남동 ESE	2.5	2.9	3.4	3.6	3.6	3.6	3.4	4.2	3.9	3.8	2.9	2.5
		남동 SE	2.4	3.2	3.7	4.0	3.9	4.0	4.2	4.7	3.8	3.7	3.0	2.3
		남남동 SSE	2.2	3.2	3.6	4.2	3.9	4.0	4.3	4.9	3.7	3.2	2.9	2.2
		남 S	2.0	3.4	4.2	4.5	4.4	4.1	4.4	4.5	3.5	3.1	2.6	2.3
		남남서 SSW	1.9	2.6	3.2	3.7	3.8	3.7	3.6	3.4	3.2	2.6	2.2	1.8
		남서 SW	1.9	2.2	3.2	3.1	3.1	2.8	3.1	2.9	2.6	2.2	2.2	1.7
		서남서 WSW	2.7	3.0	3.3	3.5	3.6	2.9	3.1	3.0	2.7	2.5	2.5	2.3
		서 W	2.8	3.0	3.9	3.9	3.7	3.0	2.7	2.7	2.9	2.9	3.0	2.8
		서북서 WNW	4.2	4.0	4.3	4.4	3.8	3.0	3.3	3.3	3.2	3.4	3.5	3.9
		북서 NW	6.1	6.4	6.4	6.4	5.3	4.0	3.3	3.9	4.9	5.2	5.7	6.0
		북북서 NNW	6.9	6.7	6.9	6.6	5.5	4.1	3.7	3.8	5.0	5.8	6.1	6.3
		북 N	5.7	5.8	5.9	5.5	4.8	3.8	3.5	3.8	4.9	5.2	5.3	5.5

월별평년값  
MONTHLY NORMALS

713 광양읍 Gwangyang-eup

요소 Element		월 Month	1	2	3	4	5	6	7	8	9	10	11	12
			JAN.	FEB.	MAR.	APR.	MAY	JUN.	JUL.	AUG.	SEP.	OCT.	NOV.	DEC.
평균 관측 수치의 백분율 (%)	정온	CALM	15.1	13.5	13.4	14.6	18.6	26.1	33.3	31.3	25.4	15.9	19.7	16.5
	북북동	NNE	1.0	1.2	1.2	1.0	1.4	1.3	1.0	1.2	2.8	1.6	1.2	0.6
	북동	NE	1.6	1.9	2.0	2.2	1.7	2.3	2.2	3.1	4.6	2.7	1.6	1.0
	동북동	ENE	1.3	2.1	2.0	3.3	3.3	3.7	3.4	4.7	5.8	3.5	2.1	1.3
	동	E	1.3	1.7	2.2	4.0	4.3	4.7	4.2	5.1	4.8	3.1	1.9	1.5
	동남동	ESE	1.4	1.7	2.3	3.3	4.0	4.2	3.7	3.9	3.6	2.6	1.8	1.3
	남동	SE	1.6	2.0	2.5	2.9	3.7	3.9	3.8	3.6	2.3	2.4	2.1	1.5
	남남동	SSE	1.5	2.4	3.7	4.3	4.9	5.7	5.4	4.4	2.7	2.2	2.3	1.7
	남	S	1.8	2.8	4.4	5.6	4.8	5.2	5.5	3.9	2.5	1.8	2.1	1.8
	남남서	SSW	1.5	2.6	4.5	6.6	5.1	4.9	5.5	4.1	2.2	1.9	1.8	1.1
	남서	SW	1.0	2.2	3.2	4.8	5.0	5.6	6.1	3.9	2.2	2.1	1.6	1.3
	서남서	WSW	2.0	2.5	2.5	3.2	4.4	5.1	4.9	3.8	2.8	2.6	2.4	2.3
	서	W	11.2	9.5	8.1	7.9	7.5	5.3	4.4	4.6	5.0	6.9	8.0	11.0
	서북서	WNW	22.5	21.2	19.4	15.5	14.8	10.0	6.8	9.6	13.2	22.2	21.5	22.8
	북서	NW	25.5	23.6	20.8	15.8	12.8	9.0	5.6	8.9	14.2	21.6	22.8	25.5
	북북서	NNW	8.4	7.8	6.6	4.1	2.7	2.2	2.0	2.5	3.9	5.0	6.0	7.4
북	N	1.2	1.4	1.3	1.0	0.9	1.0	2.4	1.2	1.9	2.2	1.0	1.1	
평균 속도 (m/s)	북북동	NNE	1.3	1.1	1.4	1.4	1.2	1.2	1.1	1.2	1.5	1.3	1.4	1.0
	북동	NE	1.2	1.4	1.4	1.4	1.5	1.4	1.3	1.5	1.6	1.5	1.4	1.1
	동북동	ENE	1.2	1.3	1.4	1.5	1.5	1.5	1.4	1.5	1.8	1.7	1.3	1.2
	동	E	1.1	1.3	1.4	1.7	1.6	1.6	1.4	1.7	1.8	1.6	1.2	1.0
	동남동	ESE	1.1	1.3	1.5	1.6	1.5	1.5	1.5	1.7	1.7	1.5	1.2	1.1
	남동	SE	1.0	1.2	1.5	1.5	1.4	1.4	1.3	1.5	1.4	1.3	1.2	1.0
	남남동	SSE	1.1	1.3	1.6	1.6	1.4	1.4	1.3	1.4	1.2	1.1	1.1	1.1
	남	S	1.2	1.4	1.7	1.7	1.4	1.4	1.2	1.3	1.2	1.1	1.1	1.1
	남남서	SSW	1.2	1.6	1.8	1.7	1.4	1.2	1.2	1.2	1.1	1.0	1.1	1.2
	남서	SW	1.3	1.6	1.8	1.8	1.5	1.3	1.2	1.3	1.1	1.0	1.2	1.3
	서남서	WSW	1.4	1.6	1.7	1.8	1.5	1.3	1.1	1.2	1.2	1.2	1.3	1.4
	서	W	2.1	2.1	2.0	2.0	1.6	1.3	1.1	1.2	1.3	1.5	1.8	2.0
	서북서	WNW	2.3	2.1	1.9	1.8	1.5	1.1	1.0	1.0	1.2	1.5	1.7	2.1
	북서	NW	2.2	2.1	2.0	1.7	1.4	1.1	0.9	1.0	1.2	1.4	1.7	2.0
	북북서	NNW	1.9	1.8	1.9	1.7	1.3	1.0	1.0	1.0	1.1	1.4	1.5	1.8
	북	N	1.4	1.2	1.5	1.1	1.0	1.1	0.9	1.1	1.2	1.2	1.1	1.2
평균 최대 속도 (m/s)	북북동	NNE	2.4	2.0	2.5	2.4	1.9	2.1	1.8	2.3	3.6	2.4	2.2	1.6
	북동	NE	2.6	2.7	2.8	3.1	3.0	3.0	2.8	3.2	4.1	3.1	2.6	2.2
	동북동	ENE	2.4	2.9	3.0	3.6	3.7	3.4	3.4	3.8	4.3	3.7	2.7	2.4
	동	E	2.3	2.8	3.1	3.9	3.8	3.7	3.5	4.6	3.8	3.6	2.7	2.3
	동남동	ESE	2.2	2.7	3.3	3.6	3.5	3.6	3.6	4.4	3.6	3.2	2.5	2.0
	남동	SE	1.8	2.3	3.1	3.2	3.3	3.1	3.5	4.1	2.8	2.8	2.1	1.9
	남남동	SSE	1.9	2.4	3.1	3.3	2.8	3.0	3.1	3.7	2.6	2.0	2.0	1.8
	남	S	2.0	2.7	3.5	3.5	2.8	2.7	2.7	2.8	2.3	2.1	2.1	2.1
	남남서	SSW	2.1	2.9	3.6	3.6	2.6	2.2	2.4	2.3	2.0	1.8	1.9	2.0
	남서	SW	2.2	3.1	3.6	3.5	2.9	2.6	2.5	2.4	2.0	1.8	2.1	2.3
	서남서	WSW	2.9	3.4	3.9	3.9	3.6	3.0	2.6	2.7	2.4	2.6	3.0	3.0
	서	W	4.9	5.0	5.3	5.4	4.7	3.6	3.1	3.2	3.8	4.1	4.5	4.8
	서북서	WNW	6.0	6.2	6.2	6.3	5.1	3.7	3.2	3.3	4.1	5.1	5.4	5.9
	북서	NW	6.1	6.1	6.6	6.2	4.6	3.3	2.5	3.0	4.2	5.0	5.6	6.1
	북북서	NNW	4.9	5.0	5.5	4.5	3.3	2.4	1.9	2.3	3.0	3.8	4.1	5.0
	북	N	2.8	2.4	3.0	2.0	1.8	1.9	1.4	1.9	2.9	2.5	2.2	2.4

월별평년값  
MONTHLY NORMALS

722 조선대 Josundae

요소 Element		월 Month	1	2	3	4	5	6	7	8	9	10	11	12
			JAN.	FEB.	MAR.	APR.	MAY	JUN.	JUL.	AUG.	SEP.	OCT.	NOV.	DEC.
평균 방향 빈도 수 의 백 분 비 (%)	Percentage Frequency for Wind Directions	정온 CALM	10.2	8.1	6.2	5.3	5.2	7.4	8.2	9.9	10.9	11.9	13.4	11.7
		북북동 NNE	14.8	12.7	9.9	6.5	6.3	6.7	5.9	6.6	8.3	8.7	10.7	14.1
		북동 NE	8.5	7.6	6.7	5.4	6.6	5.9	4.0	5.8	8.2	8.2	7.7	8.6
		동북동 ENE	3.8	3.0	2.1	1.7	1.9	2.1	1.7	2.8	4.3	3.7	3.6	4.3
		동 E	1.2	1.4	1.1	1.0	1.0	1.1	1.1	1.7	2.3	2.0	1.4	1.2
		동남동 ESE	1.7	2.5	2.6	2.0	1.7	1.8	1.9	2.5	2.5	2.8	2.2	1.7
		남동 SE	3.2	3.3	3.9	4.9	5.4	5.9	6.0	7.8	7.9	6.9	5.3	4.4
		남남동 SSE	7.1	8.0	9.1	11.8	14.5	13.6	11.9	13.1	14.4	14.2	12.0	8.5
		남 S	3.9	4.9	7.2	9.3	11.8	13.3	17.0	15.1	9.4	8.2	6.1	4.7
		남남서 SSW	2.5	2.4	4.3	6.2	6.9	9.6	13.5	9.5	5.5	3.1	2.7	2.6
		남서 SW	1.6	2.0	3.1	4.6	4.8	5.6	7.3	4.7	2.9	2.2	1.7	1.6
		서남서 WSW	1.2	1.5	3.6	4.4	4.3	3.9	5.1	3.3	2.2	1.6	1.7	1.5
		서 W	2.1	2.9	4.2	4.5	5.1	4.5	3.5	2.6	2.3	2.0	1.8	1.8
		서북서 WNW	5.5	7.8	9.2	9.9	9.0	6.5	4.6	5.0	4.5	5.5	5.9	5.5
		북서 NW	9.3	10.5	9.8	12.3	7.0	4.6	3.2	3.1	4.2	6.0	7.1	7.9
		북북서 NNW	13.8	12.5	9.7	5.8	4.5	3.4	2.3	3.0	5.1	7.3	10.1	11.6
북 N	9.4	9.0	7.2	4.7	4.2	3.9	2.9	3.4	4.9	5.7	6.8	8.2		
평균 속 도 (m/s)	Mean Wind Speed for Wind Directions	북북동 NNE	1.7	1.6	1.7	1.5	1.6	1.5	1.4	1.6	1.7	1.6	1.6	1.7
		북동 NE	1.6	1.6	1.6	1.5	1.5	1.4	1.4	1.4	1.6	1.5	1.6	1.6
		동북동 ENE	1.7	1.8	1.5	1.4	1.6	1.4	1.5	1.5	1.7	1.5	1.7	1.9
		동 E	1.7	1.5	1.5	1.7	1.5	1.5	1.6	1.4	1.6	1.6	1.5	1.6
		동남동 ESE	1.2	1.5	1.5	1.8	1.5	1.5	1.6	1.7	1.4	1.4	1.4	1.1
		남동 SE	1.3	1.5	1.5	1.9	1.7	1.6	1.7	1.7	1.5	1.4	1.6	1.5
		남남동 SSE	1.5	1.7	1.9	2.0	2.0	1.8	1.8	1.8	1.6	1.7	1.8	1.6
		남 S	1.5	1.8	2.4	2.3	2.2	1.9	2.0	1.9	1.7	1.7	1.8	1.7
		남남서 SSW	1.3	1.5	1.9	2.0	1.9	1.8	1.8	1.7	1.5	1.4	1.4	1.5
		남서 SW	1.5	1.7	1.9	2.0	2.0	1.8	1.8	1.7	1.5	1.5	1.5	1.4
		서남서 WSW	1.4	1.9	2.1	2.2	2.0	1.8	1.9	1.9	1.6	1.4	1.4	1.3
		서 W	1.4	1.9	2.1	2.1	2.1	2.0	1.8	1.9	1.6	1.5	1.5	1.6
		서북서 WNW	1.7	1.9	2.1	2.2	2.1	1.8	1.8	1.8	1.6	1.6	1.6	1.7
		북서 NW	2.1	2.2	2.3	2.5	2.1	1.8	1.6	1.8	1.7	1.8	2.0	2.1
		북북서 NNW	2.1	2.1	2.2	2.0	1.9	1.6	1.4	1.5	1.7	1.8	1.9	2.1
		북 N	1.7	1.8	1.8	1.7	1.6	1.6	1.4	1.4	1.6	1.7	1.7	1.7
최 대 속 도 (m/s)	Maximum Wind Speed for Wind Directions	북북동 NNE	4.3	4.1	4.6	3.9	4.1	3.7	3.3	3.9	5.0	4.1	4.6	4.2
		북동 NE	3.6	3.5	3.7	3.2	3.7	3.0	3.4	3.4	4.2	3.7	3.7	3.5
		동북동 ENE	3.4	3.5	3.1	2.8	3.2	2.8	3.2	3.4	4.1	3.3	3.4	3.9
		동 E	2.8	2.4	2.7	3.3	2.9	3.5	3.6	3.2	3.2	3.2	2.8	2.7
		동남동 ESE	2.2	2.6	3.0	3.3	3.2	3.0	3.2	4.5	2.8	3.0	3.1	2.1
		남동 SE	2.8	3.1	3.4	5.0	4.2	4.1	4.3	5.4	3.4	3.5	4.3	3.4
		남남동 SSE	3.6	4.7	5.0	6.0	5.5	4.9	4.9	5.2	3.9	3.7	4.9	3.6
		남 S	3.6	4.7	5.4	5.5	5.4	4.8	5.5	4.9	4.2	3.7	4.7	4.2
		남남서 SSW	2.8	3.6	4.4	4.6	4.2	4.2	4.8	4.0	3.9	3.1	3.1	3.2
		남서 SW	2.9	3.9	4.6	4.8	4.4	3.6	4.0	3.7	3.4	3.1	3.2	3.0
		서남서 WSW	2.8	3.7	5.1	5.1	4.5	3.9	3.8	4.0	3.4	2.9	3.1	2.8
		서 W	3.1	3.7	4.6	4.8	4.5	4.1	3.5	4.0	3.7	3.0	3.3	3.3
		서북서 WNW	4.0	4.3	5.2	5.4	4.8	4.0	3.7	4.5	3.9	3.6	4.0	4.5
		북서 NW	5.0	4.8	5.3	5.4	4.8	3.6	3.2	3.6	3.5	4.5	4.8	4.7
		북북서 NNW	5.1	5.0	5.6	4.7	4.0	3.0	2.6	3.2	3.8	4.3	4.7	4.9
		북 N	4.1	4.7	4.7	3.9	3.6	3.1	2.5	2.8	3.9	3.9	4.0	4.3



월별평년값  
MONTHLY NORMALS

723 거문도 Geomun-do

요소 Element		월 Month	1	2	3	4	5	6	7	8	9	10	11	12
			JAN.	FEB.	MAR.	APR.	MAY	JUN.	JUL.	AUG.	SEP.	OCT.	NOV.	DEC.
평균 방향 빈도 수 의 백 분 비 (%)	Percentage Frequency for Wind Directions	정온 CALM	1.8	2.7	3.2	4.2	6.0	10.0	6.1	6.8	6.2	5.6	5.8	2.7
		북북동 NNE	6.4	7.0	6.1	5.0	4.0	3.4	3.4	5.0	7.4	10.1	8.3	7.1
		북동 NE	8.9	8.6	6.7	5.1	4.6	5.1	5.2	6.1	9.3	8.9	9.0	9.7
		동북동 ENE	4.4	5.3	6.0	5.4	6.0	6.6	4.9	8.6	10.6	7.1	5.5	4.5
		동 E	1.7	2.6	3.4	3.3	4.5	5.7	3.8	5.8	6.0	3.7	2.5	1.6
		동남동 ESE	1.6	2.6	3.7	5.1	6.1	6.4	5.8	6.9	6.3	4.4	2.6	1.5
		남동 SE	1.4	2.7	4.2	6.2	8.1	9.0	9.9	8.9	8.3	4.9	2.3	1.2
		남남동 SSE	1.2	2.0	3.2	5.8	6.0	7.6	11.0	9.4	5.8	3.3	2.1	0.9
		남 S	0.7	1.4	1.9	4.0	4.7	5.5	7.8	5.7	3.1	1.6	1.4	0.6
		남남서 SSW	0.9	1.3	2.2	3.6	4.2	5.4	6.8	4.5	3.0	1.7	1.8	1.1
		남서 SW	0.9	1.9	3.5	4.6	6.6	8.9	10.3	7.5	6.2	3.1	2.1	1.5
		서남서 WSW	1.0	1.6	4.2	6.3	8.4	5.7	6.7	4.8	2.7	2.8	2.1	1.1
		서 W	1.4	2.3	5.3	8.4	9.2	6.7	6.2	4.8	3.5	4.1	3.4	1.6
		서북서 WNW	6.8	9.2	9.8	10.1	7.5	4.0	3.5	4.1	4.4	6.4	7.3	7.5
		북서 NW	26.7	21.1	17.0	10.6	4.8	3.0	2.9	3.8	5.4	11.7	17.9	25.4
		북북서 NNW	25.3	19.1	13.4	7.4	4.7	3.5	2.6	3.1	5.6	11.4	16.1	23.4
북 N	8.8	8.5	6.0	4.8	4.6	3.6	3.0	4.2	6.4	9.2	9.8	8.8		
평균 속 도 (m/s)	Mean Wind Speed for Wind Directions	북북동 NNE	3.7	3.8	3.7	3.1	2.7	2.4	2.6	2.7	3.3	3.4	3.4	3.5
		북동 NE	3.8	3.8	3.9	3.0	2.9	2.6	2.9	2.9	3.2	3.6	3.3	3.3
		동북동 ENE	3.1	3.6	3.5	2.7	2.6	2.2	2.4	2.6	3.1	3.1	3.1	2.8
		동 E	3.0	2.5	2.8	2.2	2.3	2.0	2.1	2.1	2.4	2.4	2.3	2.2
		동남동 ESE	2.2	2.2	2.5	2.3	2.0	2.0	2.0	2.2	2.3	2.1	1.9	2.0
		남동 SE	2.1	2.4	2.6	2.8	2.2	2.1	2.2	2.4	2.2	2.1	1.9	2.0
		남남동 SSE	2.6	2.4	2.8	2.6	2.1	2.1	2.5	2.4	2.0	1.8	2.1	1.8
		남 S	2.1	2.1	2.2	2.3	2.4	2.1	2.3	2.1	1.8	1.8	1.7	1.8
		남남서 SSW	2.2	2.6	2.8	2.7	2.5	2.3	2.5	2.2	1.9	1.8	2.2	2.4
		남서 SW	2.4	2.6	2.7	2.7	2.7	2.4	2.6	2.2	2.0	2.0	2.0	2.6
		서남서 WSW	2.4	2.2	2.8	3.1	3.3	2.8	2.7	2.3	2.1	2.1	2.3	2.4
		서 W	2.6	2.6	3.4	3.6	3.8	3.1	2.8	2.6	2.4	2.6	2.6	2.4
		서북서 WNW	3.8	3.8	3.9	3.9	3.5	2.7	2.5	2.5	2.9	3.0	3.3	4.0
		북서 NW	5.4	4.9	4.8	4.0	3.1	2.2	2.1	2.3	2.9	3.8	4.1	5.3
		북북서 NNW	5.3	4.9	4.6	3.4	2.5	2.0	2.0	2.4	2.8	3.8	4.4	5.6
		북 N	4.3	4.1	3.9	3.0	2.2	1.8	2.1	2.3	3.1	3.6	3.6	3.9
최 대 속 도 (m/s)	Maximum Wind Speed for Wind Directions	북북동 NNE	8.2	8.3	8.4	7.4	6.7	7.3	7.3	7.6	9.5	9.0	7.6	7.5
		북동 NE	7.8	8.0	9.0	7.2	7.2	7.2	6.9	7.4	8.8	8.4	7.3	7.0
		동북동 ENE	6.2	7.1	8.0	6.5	6.2	5.7	6.1	6.6	7.4	6.8	6.5	5.7
		동 E	5.2	4.5	5.9	4.9	5.8	5.0	5.4	5.4	6.0	5.6	4.5	4.1
		동남동 ESE	4.5	4.5	6.1	5.3	5.4	4.9	5.5	6.9	5.9	5.1	4.1	4.0
		남동 SE	4.0	4.9	6.7	7.9	7.3	6.6	7.4	8.6	6.1	5.1	4.5	3.8
		남남동 SSE	4.3	5.4	6.3	7.5	6.2	6.2	7.3	7.6	5.4	4.9	4.9	2.9
		남 S	3.3	3.8	4.7	5.2	6.2	5.6	6.3	5.3	3.8	3.4	3.7	2.7
		남남서 SSW	4.0	5.1	6.0	6.7	6.2	6.5	6.8	5.6	4.2	4.0	4.8	4.2
		남서 SW	4.8	6.4	7.1	6.8	6.7	6.4	7.2	5.7	5.0	4.7	4.9	5.7
		서남서 WSW	4.2	4.4	6.4	7.1	7.5	7.2	6.7	5.6	4.6	4.6	5.0	4.6
		서 W	5.1	5.8	8.0	8.4	8.4	7.0	7.0	6.5	5.5	5.9	5.8	4.8
		서북서 WNW	7.9	8.4	9.3	9.1	8.0	6.6	5.8	6.3	8.2	7.8	7.7	8.6
		북서 NW	11.1	10.9	11.4	10.0	7.9	5.4	5.3	5.9	7.7	9.0	10.0	11.8
		북북서 NNW	10.6	10.6	10.8	8.7	6.1	5.2	5.0	5.8	7.5	9.0	10.0	11.5
		북 N	8.9	8.7	9.2	7.2	5.8	5.4	5.8	5.7	8.9	8.6	8.1	8.4

월별평년값  
MONTHLY NORMALS

724 추자도 Chuja-do

요소 Element		월 Month	1	2	3	4	5	6	7	8	9	10	11	12
			JAN.	FEB.	MAR.	APR.	MAY	JUN.	JUL.	AUG.	SEP.	OCT.	NOV.	DEC.
평균 방향 빈도 수 의 백 분 비 (%)	정온	CALM	1.7	2.3	4.2	8.5	6.3	11.9	9.3	7.6	8.4	5.6	5.0	2.7
	북북동	NNE	3.8	3.4	3.9	2.4	1.4	1.9	1.6	1.9	3.8	5.2	4.6	3.6
	북동	NE	1.3	1.7	1.6	1.1	1.0	1.2	1.3	1.8	3.9	2.6	2.2	2.1
	동북동	ENE	1.7	2.1	1.6	1.8	1.5	2.1	1.9	2.5	4.8	3.2	2.4	1.6
	동	E	1.9	4.0	4.2	5.7	7.8	11.1	8.5	10.4	9.3	5.7	4.3	2.8
	동남동	ESE	3.5	5.2	8.6	12.8	17.3	22.9	22.1	22.2	16.0	11.5	9.6	4.5
	남동	SE	2.8	4.4	6.7	10.4	10.9	12.6	17.3	15.5	9.9	6.1	5.8	3.2
	남남동	SSE	1.0	1.5	2.2	3.0	3.8	3.0	6.0	5.0	2.5	1.4	1.7	1.5
	남	S	1.5	1.6	2.6	2.0	2.1	1.9	3.3	3.0	1.7	1.4	1.5	1.6
	남남서	SSW	2.4	2.6	2.1	2.4	2.4	1.8	4.1	2.9	1.5	1.8	1.7	2.4
	남서	SW	2.5	2.4	2.0	2.1	2.3	1.7	2.3	1.8	1.2	2.0	2.2	2.3
	서남서	WSW	2.3	1.5	1.5	2.2	3.0	1.9	2.1	1.3	1.0	1.6	2.2	2.3
	서	W	1.7	1.7	3.1	4.8	6.2	3.8	3.6	2.2	1.6	1.7	2.4	2.3
	서북서	WNW	6.6	6.7	9.7	10.7	9.9	6.3	4.3	4.0	4.1	5.2	6.0	8.0
	북서	NW	19.9	16.8	14.3	13.8	12.5	8.2	5.9	7.5	10.0	12.2	16.0	20.0
	북북서	NNW	27.3	25.4	20.4	10.4	8.2	5.2	4.3	6.8	12.1	18.4	19.7	24.7
북	N	18.1	16.7	11.3	6.0	3.3	2.5	2.0	3.4	8.3	14.5	12.8	14.8	
평균 속 도 (m/s)	북북동	NNE	2.7	2.6	2.3	1.9	1.5	1.4	1.8	1.7	2.0	2.3	2.1	2.4
	북동	NE	2.4	2.4	2.3	2.0	1.5	1.7	2.0	1.8	2.3	2.3	2.2	2.4
	동북동	ENE	3.5	2.7	2.6	2.3	1.9	2.0	2.1	2.2	2.7	2.6	2.7	2.9
	동	E	3.3	3.4	3.3	2.9	2.8	2.7	2.8	2.8	3.1	3.0	3.1	3.1
	동남동	ESE	3.8	4.2	3.9	4.1	4.0	3.7	3.7	3.9	3.9	3.6	3.5	4.1
	남동	SE	3.1	3.9	3.9	3.7	3.4	3.0	3.6	3.7	2.9	2.8	2.9	2.7
	남남동	SSE	2.7	3.1	3.4	3.1	2.7	2.5	3.3	3.3	2.2	1.9	2.4	2.6
	남	S	2.7	3.6	3.7	2.8	2.7	2.4	3.1	3.1	2.3	2.5	1.9	2.5
	남남서	SSW	2.3	2.5	2.2	1.9	2.4	2.2	2.5	2.6	1.9	1.8	1.7	1.5
	남서	SW	1.9	1.5	1.8	2.1	2.4	2.0	2.4	2.0	1.4	1.4	1.5	1.2
	서남서	WSW	1.9	1.9	2.0	2.5	2.5	2.1	2.2	1.8	1.4	1.2	1.5	1.4
	서	W	2.8	2.4	2.5	2.7	2.7	2.3	2.3	2.1	1.7	1.9	2.2	2.5
	서북서	WNW	3.4	3.4	3.2	3.0	2.8	2.4	2.3	2.2	2.2	2.3	2.9	3.4
	북서	NW	4.6	4.2	3.9	3.4	3.0	2.4	2.5	2.4	2.6	3.2	4.0	4.5
	북북서	NNW	5.0	4.7	4.0	3.2	2.6	2.1	2.2	2.3	2.8	3.5	4.1	4.7
	북	N	4.1	3.8	3.2	2.5	1.9	1.6	1.7	1.9	2.5	3.1	3.2	3.8
최 대 속 도 (m/s)	북북동	NNE	4.7	4.7	4.4	3.6	2.7	2.6	3.7	3.4	5.0	5.4	4.4	4.3
	북동	NE	4.4	4.1	4.7	3.7	2.8	2.9	4.4	4.3	5.1	5.5	4.0	4.4
	동북동	ENE	6.2	5.2	5.1	5.1	4.2	4.7	4.8	5.3	6.0	5.8	5.3	5.2
	동	E	6.3	6.6	6.8	7.2	7.3	7.1	7.2	7.4	7.0	6.2	6.1	6.3
	동남동	ESE	7.6	9.3	9.4	10.7	10.8	10.4	10.6	12.4	10.2	8.8	8.4	8.6
	남동	SE	6.5	8.8	9.8	10.4	10.5	9.7	9.9	11.7	7.8	7.3	7.3	5.7
	남남동	SSE	4.8	6.1	7.8	7.8	6.9	6.7	7.9	9.1	5.3	3.9	4.8	5.0
	남	S	4.4	6.4	6.9	6.6	6.0	5.4	7.6	8.2	5.0	4.8	3.6	4.7
	남남서	SSW	4.2	4.9	4.5	4.4	5.0	5.0	5.6	5.8	4.6	4.1	3.6	2.7
	남서	SW	2.7	3.0	3.9	4.2	5.0	4.7	4.9	3.6	3.6	2.8	2.7	2.3
	서남서	WSW	2.6	2.9	3.6	4.5	4.9	4.2	4.4	3.3	2.4	2.3	2.1	2.1
	서	W	4.4	4.3	5.6	6.2	6.4	5.2	4.8	4.3	3.4	3.5	4.5	4.5
	서북서	WNW	6.6	6.8	7.7	8.2	7.2	5.8	5.2	5.3	5.9	5.2	6.7	7.4
	북서	NW	10.0	9.4	9.4	9.0	7.7	6.5	6.6	6.3	8.4	8.5	10.0	10.9
	북북서	NNW	10.4	10.5	9.5	8.4	6.5	5.1	5.2	6.4	8.4	8.5	9.9	10.7
	북	N	8.3	7.9	7.5	5.8	4.1	3.4	3.4	4.0	7.1	7.2	7.2	7.8

월별평년값  
MONTHLY NORMALS

730 장성 Jangseong

요소 Element		월 Month	1	2	3	4	5	6	7	8	9	10	11	12
			JAN.	FEB.	MAR.	APR.	MAY	JUN.	JUL.	AUG.	SEP.	OCT.	NOV.	DEC.
평균 방향 빈도 수 의 백 분 비 (%)	정온	CALM	22.6	19.6	19.5	20.1	18.8	19.5	20.3	22.2	24.7	27.9	26.8	24.9
	북북동	NNE	15.5	12.5	9.5	6.6	6.5	5.3	5.9	7.0	10.1	10.3	11.5	15.0
	북동	NE	10.7	9.9	7.8	6.6	5.5	4.2	3.4	4.4	7.6	8.2	8.8	9.7
	동북동	ENE	4.8	5.0	4.6	5.2	3.3	3.4	2.5	3.1	4.2	5.1	4.6	4.7
	동	E	3.2	3.4	3.6	4.1	3.9	4.1	2.4	4.1	5.1	4.9	3.7	3.3
	동남동	ESE	2.2	2.5	2.5	2.9	3.4	5.3	3.9	4.2	4.4	3.1	2.7	2.1
	남동	SE	1.4	1.9	2.0	2.2	2.1	3.1	3.0	3.1	1.9	1.4	1.7	1.9
	남남동	SSE	1.3	2.4	1.9	3.0	3.7	4.3	6.0	5.6	2.1	1.4	1.6	1.4
	남	S	1.6	1.9	3.0	4.2	4.8	5.6	10.7	7.3	2.4	1.6	2.1	1.3
	남남서	SSW	1.9	1.6	2.5	3.9	4.7	5.9	9.7	5.5	2.3	2.2	1.9	1.5
	남서	SW	2.8	2.9	4.3	5.3	5.6	6.2	8.9	4.9	2.8	2.5	3.3	2.7
	서남서	WSW	2.7	3.0	4.2	5.7	6.4	6.6	7.7	4.6	3.2	3.0	3.4	3.0
	서	W	1.7	2.2	3.4	4.3	4.6	4.8	3.9	2.7	2.5	2.6	2.6	2.1
	서북서	WNW	1.9	2.7	3.7	5.1	4.9	4.1	2.8	2.4	2.4	2.4	2.2	1.7
	북서	NW	3.3	4.0	5.6	5.5	4.4	4.0	2.4	2.7	2.7	3.2	3.3	3.0
	북북서	NNW	6.4	8.6	8.6	5.9	5.1	4.6	2.3	3.1	4.3	5.7	5.8	6.3
북	N	12.4	12.2	10.1	5.8	5.0	5.5	4.2	6.1	10.3	11.2	10.4	11.8	
평균 속 도 (m/s)	북북동	NNE	1.9	1.8	1.7	1.4	1.4	1.3	1.3	1.3	1.5	1.6	1.7	1.9
	북동	NE	1.6	1.5	1.5	1.3	1.3	1.3	1.3	1.3	1.4	1.3	1.4	1.6
	동북동	ENE	1.1	1.1	1.2	1.2	1.2	1.2	1.3	1.4	1.2	1.0	1.1	1.1
	동	E	1.1	1.2	1.1	1.4	1.4	1.3	1.3	1.4	1.2	1.1	1.2	1.0
	동남동	ESE	1.0	1.2	1.2	1.6	1.6	1.5	1.5	1.5	1.4	1.2	1.3	1.1
	남동	SE	1.0	1.4	1.6	1.8	2.1	1.5	1.7	1.7	1.4	1.3	1.3	1.1
	남남동	SSE	1.0	1.8	1.9	2.2	2.2	1.9	2.0	2.0	1.6	1.3	1.5	1.1
	남	S	1.2	1.7	1.8	2.1	2.0	1.8	2.0	1.9	1.4	1.3	1.4	1.2
	남남서	SSW	1.1	1.7	1.9	2.0	2.0	1.8	1.9	1.7	1.3	1.3	1.3	1.2
	남서	SW	1.2	1.4	2.0	2.1	1.9	1.7	1.9	1.7	1.4	1.3	1.3	1.2
	서남서	WSW	1.1	1.5	1.8	1.9	1.9	1.6	1.8	1.5	1.3	1.3	1.3	1.2
	서	W	1.3	1.6	1.9	1.9	1.9	1.6	1.5	1.5	1.4	1.3	1.3	1.4
	서북서	WNW	1.8	1.9	2.3	2.4	2.0	1.7	1.6	1.5	1.5	1.7	1.8	1.8
	북서	NW	2.3	2.6	2.7	2.6	2.2	1.9	1.5	1.6	1.6	2.0	2.0	2.2
	북북서	NNW	2.4	2.5	2.6	2.3	2.0	1.6	1.4	1.5	1.7	2.0	2.1	2.3
	북	N	2.0	2.1	2.0	1.8	1.6	1.4	1.2	1.3	1.6	1.8	1.9	2.0
최 대 속 도 (m/s)	북북동	NNE	5.3	5.0	5.1	3.9	4.1	3.3	3.0	3.6	4.7	4.9	5.0	5.2
	북동	NE	4.4	4.1	4.0	3.5	3.7	3.1	3.2	3.5	3.7	4.0	4.2	4.6
	동북동	ENE	2.7	2.8	3.4	3.2	3.0	2.7	3.4	3.6	3.1	2.6	2.7	2.8
	동	E	2.1	2.8	2.4	3.6	3.5	3.0	2.9	3.9	2.9	2.5	2.7	2.1
	동남동	ESE	2.1	2.7	2.6	4.2	4.0	3.8	3.7	4.0	3.4	2.7	2.9	2.0
	남동	SE	1.8	3.1	3.2	4.4	4.6	3.9	3.9	4.3	3.1	2.6	3.1	2.0
	남남동	SSE	1.9	3.4	3.9	4.7	5.3	4.9	4.5	5.3	3.4	2.7	3.1	2.2
	남	S	1.8	3.5	4.2	4.9	4.7	4.6	4.9	6.9	3.2	2.5	3.2	2.4
	남남서	SSW	2.3	3.5	4.2	5.0	4.7	4.9	5.3	5.8	3.5	2.9	3.0	2.6
	남서	SW	2.9	4.4	5.2	5.6	5.2	4.4	5.1	4.3	3.6	3.2	3.6	3.0
	서남서	WSW	2.8	3.9	4.8	5.0	5.2	3.8	4.4	3.8	3.1	3.4	3.2	2.8
	서	W	3.2	3.6	4.6	4.8	4.7	3.6	3.2	3.1	2.8	3.1	3.3	3.6
	서북서	WNW	4.0	4.5	5.0	5.3	4.6	3.9	3.2	3.4	3.5	3.6	4.2	4.5
	북서	NW	5.2	5.5	5.7	5.8	4.4	3.9	3.0	3.3	3.6	4.3	4.9	5.2
	북북서	NNW	5.5	6.1	6.2	5.4	4.7	3.5	2.8	3.3	4.1	4.5	5.1	5.5
	북	N	5.0	5.3	5.6	4.8	4.0	3.4	2.6	3.8	4.5	4.5	4.9	5.1

월별평년값  
MONTHLY NORMALS

731 영암 Yeongam

요소 Element		월 Month	1	2	3	4	5	6	7	8	9	10	11	12
			JAN.	FEB.	MAR.	APR.	MAY	JUN.	JUL.	AUG.	SEP.	OCT.	NOV.	DEC.
평균 방향 빈도 수 의 백 분 비 (%)	정온	CALM	20.5	19.5	16.0	15.7	16.0	19.4	17.8	22.1	28.6	30.3	23.2	21.6
	북북동	NNE	2.4	1.9	1.9	1.8	1.7	1.5	1.2	1.8	3.0	2.7	3.0	3.0
	북동	NE	1.0	1.0	1.1	1.1	1.4	1.4	1.2	1.4	2.2	2.0	1.3	1.5
	동북동	ENE	0.8	0.7	0.9	1.0	1.2	1.6	1.4	1.6	1.9	1.3	1.0	0.9
	동	E	1.3	1.2	1.6	2.0	2.9	2.9	3.4	4.0	3.6	2.5	1.8	1.5
	동남동	ESE	2.6	3.3	4.3	5.9	7.6	9.5	10.0	11.0	8.3	5.3	4.4	3.3
	남동	SE	4.5	6.0	9.0	12.9	15.2	16.3	18.6	17.5	11.0	7.6	8.0	4.8
	남남동	SSE	2.2	3.5	5.0	7.3	8.5	8.8	10.3	9.3	5.7	3.8	4.5	3.0
	남	S	0.6	0.7	1.1	1.4	2.3	2.4	3.1	3.0	1.6	1.1	1.2	0.7
	남남서	SSW	0.5	0.4	0.6	0.8	1.1	1.0	1.7	1.3	0.8	0.7	0.8	0.7
	남서	SW	0.9	1.0	1.4	1.3	1.2	1.4	3.3	2.2	1.4	1.3	1.7	1.2
	서남서	WSW	4.3	4.8	4.1	3.7	3.8	4.2	5.3	4.2	3.8	3.7	4.7	4.5
	서	W	15.7	14.8	14.3	12.2	10.5	9.3	8.2	6.8	7.9	10.2	12.2	13.6
	서북서	WNW	17.5	16.8	16.3	14.7	13.1	9.9	7.5	6.6	8.3	9.8	13.0	14.9
	북서	NW	12.7	12.8	12.7	10.8	8.4	6.4	4.5	4.0	5.5	8.2	9.1	12.1
	북북서	NNW	7.7	7.4	6.2	4.8	3.0	2.4	1.5	1.8	3.4	5.3	5.7	7.4
북	N	4.7	4.4	3.5	2.6	2.2	1.7	1.1	1.4	2.9	4.1	4.5	5.2	
평균 속 도 (m/s)	북북동	NNE	1.7	1.6	1.5	1.3	1.3	1.3	1.1	1.4	1.5	1.8	1.6	1.7
	북동	NE	1.1	1.2	1.2	1.2	1.2	1.2	1.1	1.2	1.2	1.3	1.4	1.3
	동북동	ENE	1.0	1.0	1.1	1.2	1.3	1.3	1.3	1.2	1.3	1.3	1.1	3.3
	동	E	1.1	1.1	1.3	1.5	1.6	1.6	1.5	1.5	1.4	1.3	1.1	1.8
	동남동	ESE	1.3	1.8	1.8	2.0	2.1	2.0	1.9	1.9	1.6	1.4	1.5	1.3
	남동	SE	1.6	2.0	2.2	2.5	2.5	2.5	2.4	2.2	1.8	1.6	1.7	1.7
	남남동	SSE	1.4	2.1	2.4	2.8	2.6	2.4	2.4	2.1	1.9	1.5	1.8	1.7
	남	S	1.1	1.4	2.0	2.2	1.9	2.2	2.2	2.1	1.7	1.3	1.4	1.2
	남남서	SSW	1.2	1.3	1.9	1.9	1.7	1.9	2.1	2.1	1.6	1.5	1.2	1.0
	남서	SW	1.1	1.6	1.9	2.3	2.2	1.7	2.2	1.9	1.6	1.3	1.3	1.1
	서남서	WSW	1.5	1.7	1.9	2.1	2.2	1.8	2.2	1.9	1.5	1.4	1.5	1.4
	서	W	1.9	2.0	2.3	2.5	2.4	2.1	2.2	2.1	1.6	1.6	1.8	1.8
	서북서	WNW	2.2	2.3	2.6	2.5	2.4	2.1	2.0	1.9	1.7	1.9	2.0	2.0
	북서	NW	2.5	2.6	2.7	2.5	2.4	1.9	1.7	1.8	1.8	2.0	2.2	2.3
	북북서	NNW	2.6	2.5	2.4	2.1	2.0	1.7	1.4	1.7	1.7	2.1	2.3	2.3
	북	N	2.1	2.2	1.9	1.6	1.7	1.4	1.3	1.4	1.6	2.0	2.1	2.1
최 대 속 도 (m/s)	북북동	NNE	3.7	3.6	3.3	2.8	3.1	2.6	2.6	3.0	4.0	4.4	3.5	4.0
	북동	NE	2.1	2.2	2.6	2.3	2.5	2.4	2.2	2.3	2.9	3.2	2.4	2.6
	동북동	ENE	1.8	1.5	2.1	2.3	2.5	2.6	2.7	2.2	2.7	2.7	2.0	4.2
	동	E	2.4	2.4	2.9	3.8	3.6	3.9	3.6	4.2	3.4	3.3	2.3	4.4
	동남동	ESE	3.8	4.8	5.0	5.9	5.8	5.7	5.7	6.0	4.4	4.1	4.4	4.1
	남동	SE	5.4	6.2	7.1	7.7	8.0	7.3	6.7	6.8	5.4	5.1	5.9	7.6
	남남동	SSE	4.1	6.7	6.9	8.8	7.8	6.8	6.5	6.3	5.1	4.7	5.5	5.1
	남	S	2.6	2.8	4.7	5.0	4.5	4.7	5.6	5.2	3.7	2.5	2.8	2.4
	남남서	SSW	1.8	2.2	3.1	3.7	3.3	3.7	4.3	4.3	3.2	2.8	2.6	2.0
	남서	SW	2.2	3.4	3.8	5.1	4.1	3.6	4.8	4.0	3.6	2.8	3.1	2.2
	서남서	WSW	3.3	4.5	4.6	5.2	5.0	4.0	4.9	4.4	4.0	3.4	4.1	3.6
	서	W	4.6	5.0	6.2	6.2	5.6	4.9	4.8	5.0	4.1	4.1	4.8	4.6
	서북서	WNW	5.8	6.0	6.5	6.5	5.5	4.5	4.2	4.5	4.4	5.3	7.7	6.0
	북서	NW	6.0	6.2	6.7	6.1	5.3	3.9	3.5	3.9	4.3	5.3	7.8	8.2
	북북서	NNW	5.5	5.8	5.9	5.1	4.3	3.2	2.6	3.2	3.9	4.8	5.4	5.7
	북	N	4.5	5.1	4.8	3.7	3.6	2.8	2.5	2.8	4.2	4.8	4.9	4.8

월별평년값  
MONTHLY NORMALS

732 보성 Boseong

요소 Element		월 Month	1	2	3	4	5	6	7	8	9	10	11	12
			JAN.	FEB.	MAR.	APR.	MAY	JUN.	JUL.	AUG.	SEP.	OCT.	NOV.	DEC.
평균 방향 빈도 수 의 백 분 비 (%)	정온	CALM	24.4	23.0	23.1	23.6	24.2	24.0	24.4	26.6	34.1	40.6	36.0	28.6
	북북동	NNE	1.7	1.5	1.7	1.9	1.2	1.1	0.9	1.1	2.1	1.6	1.3	1.8
	북동	NE	2.5	2.0	2.4	2.3	2.1	2.2	1.7	2.0	2.8	2.2	2.0	2.2
	동북동	ENE	2.4	3.2	3.5	3.7	4.1	5.3	4.1	5.7	6.2	4.3	3.1	1.9
	동	E	2.9	4.3	5.9	7.5	8.2	9.9	9.1	11.4	10.5	6.4	5.4	2.3
	동남동	ESE	1.3	1.9	2.6	4.0	4.4	5.5	5.1	4.8	4.3	2.5	2.3	1.2
	남동	SE	0.6	0.8	1.3	2.0	2.7	3.0	2.9	3.0	1.7	1.1	0.8	0.6
	남남동	SSE	0.8	1.8	3.3	5.1	7.2	9.5	11.5	7.6	3.6	2.1	1.8	1.1
	남	S	1.6	3.5	6.1	9.2	10.6	13.8	18.5	12.3	6.2	3.8	3.0	2.0
	남남서	SSW	1.4	2.0	3.0	4.3	4.8	6.0	5.6	5.4	3.7	2.9	2.2	2.1
	남서	SW	2.2	2.1	2.7	3.2	3.2	3.3	3.0	3.0	2.7	2.6	2.4	2.5
	서남서	WSW	3.2	3.7	3.7	4.5	4.7	3.6	4.1	3.2	3.7	3.7	3.5	3.6
	서	W	3.9	4.2	4.5	4.1	4.6	3.8	3.4	2.7	2.7	3.1	3.6	4.3
	서북서	WNW	9.0	7.9	7.9	6.3	4.9	2.8	2.1	2.1	2.4	4.5	6.6	8.7
	북서	NW	23.6	21.4	15.9	9.8	6.2	2.9	1.7	2.2	3.9	8.9	14.0	20.3
	북북서	NNW	15.1	14.4	10.1	6.6	5.1	2.3	1.2	2.2	3.9	7.6	9.8	14.1
북	N	3.5	2.2	2.3	2.0	1.7	1.1	0.8	1.2	2.0	2.2	2.2	2.7	
평균 속 도 (m/s)	북북동	NNE	1.3	1.3	1.4	1.4	1.3	1.2	1.2	1.3	1.4	1.4	1.4	1.4
	북동	NE	1.2	1.2	1.2	1.2	1.2	1.2	1.2	1.2	1.3	1.3	1.2	1.2
	동북동	ENE	1.4	1.6	1.6	1.7	1.6	1.7	1.7	2.0	1.9	1.7	1.4	1.2
	동	E	1.7	2.3	2.2	2.4	2.3	2.3	2.1	2.4	2.4	2.1	2.0	1.7
	동남동	ESE	1.3	1.9	2.1	2.4	2.3	2.1	1.9	2.3	2.1	2.0	1.9	1.5
	남동	SE	1.2	1.6	1.7	2.0	2.0	1.8	1.9	2.0	1.7	1.6	1.4	1.2
	남남동	SSE	1.3	1.9	2.4	2.5	2.4	2.3	2.3	2.2	1.8	1.7	1.7	1.3
	남	S	1.3	2.1	2.6	2.9	2.5	2.3	2.5	2.3	1.8	1.7	1.6	1.3
	남남서	SSW	1.0	1.4	1.5	1.6	1.5	1.5	1.6	1.5	1.3	1.1	1.1	1.0
	남서	SW	1.1	1.1	1.2	1.2	1.2	1.0	1.2	1.1	0.9	0.9	1.0	1.0
	서남서	WSW	1.4	1.2	1.3	1.3	1.3	1.2	1.4	1.2	1.0	1.1	1.2	1.2
	서	W	1.6	1.4	1.7	1.8	1.5	1.3	1.4	1.3	1.2	1.2	1.3	1.4
	서북서	WNW	2.0	2.0	2.2	2.2	1.9	1.5	1.4	1.4	1.5	1.7	1.9	2.0
	북서	NW	2.5	2.5	2.6	2.4	2.0	1.6	1.4	1.6	1.7	2.1	2.3	2.4
	북북서	NNW	2.5	2.6	2.5	2.3	2.0	1.5	1.5	1.5	1.8	2.0	2.3	2.4
	북	N	1.9	1.7	1.9	1.8	1.7	1.3	1.2	1.3	1.4	1.7	1.8	1.6
최 대 속 도 (m/s)	북북동	NNE	2.8	2.7	3.1	3.2	2.5	2.3	2.2	2.3	3.4	3.2	2.9	3.1
	북동	NE	2.5	2.5	3.0	2.8	2.6	2.5	2.6	2.6	3.4	2.9	2.6	2.5
	동북동	ENE	3.3	3.9	4.5	4.9	5.2	5.1	5.1	6.2	5.7	5.4	3.7	3.0
	동	E	4.4	6.2	6.1	6.6	7.1	6.2	5.8	6.9	6.4	6.2	5.6	4.2
	동남동	ESE	2.7	4.2	4.8	5.6	5.5	5.3	4.9	5.3	4.6	4.4	4.4	3.4
	남동	SE	2.0	2.6	3.5	4.0	4.6	4.3	4.4	5.5	3.6	2.9	2.6	2.1
	남남동	SSE	2.4	3.6	4.8	5.1	5.3	5.0	5.5	5.6	4.2	3.4	3.3	2.6
	남	S	2.9	4.3	5.4	5.9	5.4	5.2	5.6	5.6	4.7	4.3	3.9	3.2
	남남서	SSW	1.7	3.6	3.6	3.8	3.6	3.8	4.0	3.9	3.5	2.5	2.4	2.2
	남서	SW	2.3	2.3	3.1	3.4	2.9	2.5	3.7	2.6	2.2	1.9	2.2	2.3
	서남서	WSW	3.1	3.6	4.1	3.9	3.7	3.1	3.5	3.1	2.7	2.5	2.9	3.3
	서	W	3.9	3.8	4.5	4.7	3.9	3.2	3.1	3.4	3.1	3.3	3.6	4.2
	서북서	WNW	5.4	5.0	5.3	5.5	4.0	3.3	2.8	3.0	3.6	4.2	5.0	5.1
	북서	NW	5.7	6.0	6.1	5.6	4.5	3.5	2.7	3.2	4.3	4.9	5.8	5.7
	북북서	NNW	5.5	5.8	5.9	5.0	4.3	3.1	2.5	2.9	4.2	4.6	5.6	5.5
	북	N	3.9	3.7	3.9	3.8	3.2	2.2	1.9	2.4	3.0	3.6	3.5	3.5

월별평년값  
MONTHLY NORMALS

734 완주 Ywanju

요소 Element		월 Month	1	2	3	4	5	6	7	8	9	10	11	12
			JAN.	FEB.	MAR.	APR.	MAY	JUN.	JUL.	AUG.	SEP.	OCT.	NOV.	DEC.
평균 방향 빈도 (%) Percentage Frequency for Wind Directions	정온	CALM	24.9	19.8	17.4	16.8	15.6	19.9	25.7	27.3	22.2	27.7	26.3	23.7
	북북동	NNE	9.0	8.0	7.0	6.9	7.2	9.4	7.8	10.9	12.9	10.3	8.5	9.7
	북동	NE	10.7	11.0	9.5	9.0	9.6	9.5	7.8	9.9	12.7	11.7	11.1	11.2
	동북동	ENE	5.8	5.8	5.0	4.7	5.1	5.3	3.7	4.5	5.9	6.1	6.1	5.8
	동	E	3.7	3.4	3.5	3.2	4.2	3.8	3.3	4.3	4.6	5.3	4.5	4.7
	동남동	ESE	2.2	2.1	1.8	1.7	1.8	1.5	1.8	2.3	2.1	2.4	2.6	2.6
	남동	SE	2.1	2.1	1.8	1.6	1.2	1.4	1.3	1.8	1.5	1.8	2.6	2.4
	남남동	SSE	2.3	2.6	2.0	1.6	1.6	1.8	1.7	2.5	2.2	2.3	2.4	2.1
	남	S	2.5	2.7	3.0	2.5	3.7	2.6	5.0	3.7	3.1	2.9	2.1	2.2
	남남서	SSW	2.4	3.4	4.2	4.7	5.0	4.4	5.3	3.9	2.4	2.3	2.5	2.6
	남서	SW	4.4	5.9	8.2	9.6	9.1	8.0	8.8	5.1	3.5	3.5	4.4	4.5
	서남서	WSW	4.8	6.2	8.8	10.6	10.0	8.7	7.6	5.1	5.1	4.5	5.1	4.3
	서	W	5.4	6.9	9.8	9.6	8.8	8.7	6.8	4.9	3.8	4.2	5.4	5.2
	서북서	WNW	4.4	5.1	5.9	5.1	4.1	4.5	3.1	3.3	2.6	2.9	3.7	4.2
	북서	NW	3.8	4.1	3.4	2.3	2.3	2.6	2.0	2.8	2.8	2.9	3.5	3.6
	북북서	NNW	3.5	3.5	2.6	1.6	1.8	1.9	1.2	1.6	2.0	2.6	2.8	3.4
북	N	7.9	7.4	6.2	5.5	5.4	6.0	7.1	6.1	7.2	6.6	6.3	7.7	
평균 속도 (m/s) Mean Wind Speed for Wind Directions	북북동	NNE	1.8	1.8	1.8	1.8	1.7	1.7	1.6	1.6	1.9	1.8	1.7	1.8
	북동	NE	1.5	1.6	1.6	1.6	1.5	1.6	1.5	1.7	1.8	1.6	1.6	1.6
	동북동	ENE	1.3	1.4	1.5	1.4	1.5	1.6	1.4	1.6	1.6	1.4	1.4	1.2
	동	E	1.1	1.2	1.2	1.4	1.4	1.4	1.4	1.4	1.4	1.3	1.3	1.1
	동남동	ESE	1.0	1.0	1.1	1.1	1.1	1.2	1.3	1.4	1.2	1.1	1.1	0.9
	남동	SE	1.0	1.0	1.1	1.1	1.1	1.2	1.1	1.5	1.1	1.1	1.0	0.9
	남남동	SSE	1.0	1.1	1.2	1.4	1.3	1.3	1.5	1.7	1.2	1.0	1.1	1.0
	남	S	1.2	1.5	1.6	1.8	1.7	1.5	1.7	2.1	1.3	1.3	1.3	1.2
	남남서	SSW	1.7	2.0	2.2	2.5	2.1	1.9	2.0	2.0	1.8	1.6	1.9	1.7
	남서	SW	2.0	2.2	2.6	2.8	2.4	2.2	2.1	1.9	1.8	1.9	2.3	2.2
	서남서	WSW	2.1	2.3	2.8	3.0	2.6	2.2	2.0	2.0	1.9	2.1	2.4	2.3
	서	W	2.4	2.6	3.1	2.9	2.6	2.2	2.0	1.8	1.8	2.1	2.4	2.3
	서북서	WNW	2.4	2.5	2.7	2.4	2.0	1.7	1.6	1.6	1.6	2.1	2.4	2.2
	북서	NW	2.4	2.4	2.6	2.2	1.8	1.6	1.3	1.4	1.5	1.9	2.2	2.4
	북북서	NNW	2.2	2.4	2.3	1.9	1.6	1.5	1.3	1.3	1.7	1.9	2.1	2.4
	북	N	2.1	2.2	2.2	1.9	1.8	1.7	1.4	1.5	1.8	2.0	2.0	2.0
최대 평균 속도 (m/s) Maximum Wind Speed for Wind Directions	북북동	NNE	4.4	5.0	4.7	4.7	4.5	4.4	4.2	4.5	5.2	5.0	4.4	5.1
	북동	NE	4.0	4.1	4.5	4.8	4.3	4.1	4.5	5.0	5.2	4.9	4.2	4.7
	동북동	ENE	3.2	3.4	4.1	3.9	4.0	4.1	3.9	4.5	4.3	3.9	3.5	2.8
	동	E	2.6	2.8	3.0	3.1	3.0	3.3	3.1	3.2	3.7	3.2	2.8	2.2
	동남동	ESE	2.1	2.0	2.4	2.5	2.5	2.6	2.5	3.4	2.5	2.4	2.4	1.8
	남동	SE	1.8	2.0	2.1	2.3	2.2	2.7	2.4	3.8	2.1	2.0	2.4	1.7
	남남동	SSE	1.9	2.4	2.7	3.3	2.8	2.7	2.8	4.1	2.7	2.0	2.5	2.1
	남	S	2.7	3.3	3.9	4.2	4.5	3.3	4.0	5.4	3.0	3.0	3.2	2.8
	남남서	SSW	4.0	4.6	5.2	5.5	5.3	4.2	5.1	5.6	4.3	3.8	4.6	4.0
	남서	SW	4.8	5.0	6.3	6.3	5.6	4.9	6.0	5.5	4.5	4.6	5.0	4.9
	서남서	WSW	5.2	5.2	6.6	7.1	6.6	5.1	5.3	4.7	4.8	4.9	5.6	5.5
	서	W	5.9	6.1	7.7	7.2	6.7	5.5	4.5	4.2	3.9	5.3	6.2	5.8
	서북서	WNW	5.4	5.8	6.7	5.8	4.2	3.6	3.5	3.4	3.7	4.5	5.6	5.5
	북서	NW	5.1	5.4	5.5	4.6	3.9	3.3	2.6	3.1	3.2	4.2	5.2	5.1
	북북서	NNW	5.1	5.1	4.7	3.7	3.3	3.3	2.4	2.7	3.4	3.6	4.5	5.1
	북	N	4.9	5.3	5.1	4.0	3.7	4.0	3.3	3.5	4.3	4.6	4.5	4.9

월별평년값  
MONTHLY NORMALS

737 김제 Gimje

요소 Element		월 Month	1	2	3	4	5	6	7	8	9	10	11	12
			JAN.	FEB.	MAR.	APR.	MAY	JUN.	JUL.	AUG.	SEP.	OCT.	NOV.	DEC.
평균 방향 빈도 수 의 백 분 비 (%)	정온	CALM	11.1	8.2	6.7	7.3	8.2	11.4	11.1	12.1	12.4	11.9	9.4	9.8
	북북동	NNE	7.4	5.8	3.8	3.2	2.2	3.2	2.9	3.7	7.8	7.2	7.8	7.9
	북동	NE	6.0	4.8	3.6	3.7	3.1	3.7	3.6	4.3	8.2	7.0	6.5	7.2
	동북동	ENE	5.2	4.0	3.3	3.7	3.5	3.8	3.9	4.9	7.2	6.1	6.2	6.6
	동	E	4.8	3.9	3.3	3.9	4.2	4.1	4.2	5.4	5.6	5.4	5.9	5.7
	동남동	ESE	3.5	3.2	3.2	3.6	3.8	3.0	4.1	4.5	4.4	4.1	4.2	4.2
	남동	SE	5.0	4.5	5.2	5.4	5.5	4.2	5.3	6.3	5.0	5.9	5.9	5.0
	남남동	SSE	5.2	5.1	6.0	6.2	6.6	5.1	6.6	8.0	5.6	5.9	5.9	5.2
	남	S	3.9	4.0	5.8	6.2	6.6	5.1	7.4	7.5	5.0	4.2	4.1	4.6
	남남서	SSW	3.1	3.0	4.8	5.4	6.1	5.5	8.8	6.6	3.8	3.2	3.3	3.2
	남서	SW	2.0	2.3	4.2	5.0	6.3	5.0	8.3	5.2	2.5	2.4	2.1	2.4
	서남서	WSW	2.1	2.6	4.0	4.8	5.8	5.5	5.6	3.7	2.2	1.9	1.6	1.8
	서	W	3.3	4.2	6.3	7.9	8.8	8.0	6.2	4.9	3.6	2.7	2.7	2.4
	서북서	WNW	6.4	9.2	12.5	13.5	12.3	12.3	7.9	7.2	6.5	7.1	5.7	4.6
	북서	NW	8.5	11.4	11.8	9.9	8.5	9.5	5.5	5.3	6.7	8.6	7.6	7.5
	북북서	NNW	8.9	9.1	8.0	5.2	4.7	5.4	3.8	4.0	5.8	7.7	7.9	7.7
북	N	10.0	7.5	7.4	5.2	3.5	5.4	5.0	6.4	7.8	8.6	9.8	10.7	
평균 속 도 (m/s)	북북동	NNE	1.7	1.7	2.1	1.9	1.7	1.7	1.6	1.6	1.8	1.8	1.8	1.8
	북동	NE	1.8	1.8	1.9	2.0	1.9	1.8	1.9	1.8	1.9	1.8	1.8	1.7
	동북동	ENE	1.7	1.8	1.8	2.1	2.1	1.9	2.1	2.0	2.0	1.8	1.8	1.8
	동	E	1.5	1.6	1.6	1.8	1.8	1.8	1.8	1.9	1.8	1.5	1.6	1.6
	동남동	ESE	1.4	1.5	1.6	1.6	1.8	1.5	1.7	1.7	1.6	1.3	1.4	1.5
	남동	SE	1.5	1.6	1.9	1.7	1.9	1.6	1.8	1.7	1.6	1.5	1.6	1.5
	남남동	SSE	1.6	1.8	1.8	2.0	2.0	1.7	1.8	1.8	1.6	1.5	1.8	1.7
	남	S	1.7	1.8	1.9	2.1	2.1	1.7	1.9	1.9	1.6	1.6	1.8	1.8
	남남서	SSW	1.8	1.9	2.2	2.4	2.2	1.9	2.2	2.1	1.8	1.8	2.0	2.0
	남서	SW	1.8	2.3	2.4	2.3	2.4	1.8	2.4	2.1	1.9	1.9	2.2	1.9
	서남서	WSW	1.8	2.1	2.2	2.2	2.4	1.7	2.0	1.8	1.6	1.8	1.9	1.9
	서	W	2.0	2.2	2.8	2.7	2.6	2.0	2.1	2.0	2.0	2.1	2.0	2.1
	서북서	WNW	2.4	3.0	3.4	3.3	3.0	2.6	2.3	2.2	2.3	2.5	2.5	2.5
	북서	NW	2.6	3.0	3.2	3.0	2.7	2.4	2.0	2.1	2.2	2.5	2.5	2.8
	북북서	NNW	2.2	2.2	2.5	2.2	2.0	1.8	1.7	1.8	1.9	2.1	2.1	2.3
	북	N	1.8	1.8	2.1	1.9	1.6	1.6	1.5	1.6	1.8	1.8	1.8	1.8
최 대 속 도 (m/s)	북북동	NNE	3.8	4.0	4.6	4.4	3.3	3.6	3.7	3.9	5.2	4.7	4.4	4.1
	북동	NE	4.2	3.9	4.4	4.4	4.4	4.0	4.6	4.8	5.4	4.8	4.3	3.8
	동북동	ENE	3.6	4.3	4.3	5.3	4.8	4.4	4.9	5.4	5.3	4.6	4.3	4.1
	동	E	3.6	3.8	3.8	4.6	4.6	4.4	4.7	5.5	4.6	4.0	3.8	3.7
	동남동	ESE	2.8	3.0	3.5	4.1	4.3	3.5	4.6	4.6	3.8	3.0	3.7	2.7
	남동	SE	3.5	3.4	4.6	5.1	5.4	4.5	5.1	5.4	3.9	3.3	4.3	3.1
	남남동	SSE	3.4	3.9	4.8	6.0	5.8	5.2	4.7	5.8	4.0	3.4	4.4	3.6
	남	S	3.6	4.3	5.2	6.1	5.5	5.4	5.5	5.9	3.7	3.3	4.1	3.7
	남남서	SSW	4.0	5.3	6.1	6.7	6.2	5.4	6.2	6.8	4.6	4.1	4.5	4.5
	남서	SW	4.3	5.6	7.4	7.6	6.7	4.9	6.8	6.0	5.1	4.5	5.2	4.7
	서남서	WSW	3.9	4.8	5.9	6.2	6.1	4.5	4.9	4.9	3.9	4.3	4.4	4.5
	서	W	5.0	5.7	7.3	7.4	6.4	5.4	5.3	5.0	5.0	4.7	5.1	5.2
	서북서	WNW	6.5	7.3	7.7	8.1	6.7	5.6	4.5	4.8	5.4	6.3	6.3	6.6
	북서	NW	7.7	7.7	8.6	7.0	5.9	5.3	4.5	4.6	6.1	6.6	6.9	6.9
	북북서	NNW	6.5	6.4	6.5	5.5	4.3	3.7	3.4	3.9	4.4	5.4	6.0	6.6
	북	N	4.8	4.5	5.0	4.7	4.0	3.7	3.4	4.0	4.7	4.7	4.9	4.4

월별평년값  
MONTHLY NORMALS

741 화순 Hwasun

요소 Element		월 Month	1	2	3	4	5	6	7	8	9	10	11	12
			JAN.	FEB.	MAR.	APR.	MAY	JUN.	JUL.	AUG.	SEP.	OCT.	NOV.	DEC.
평균 풍향 빈도 (%) Percentage Frequency for Wind Directions	정온	CALM	34.6	35.7	31.6	32.1	36.4	43.6	46.5	49.6	50.4	50.3	45.5	42.3
	북북동	NNE	1.0	0.9	0.9	0.9	1.3	1.0	1.2	1.4	1.6	1.1	1.0	1.0
	북동	NE	0.6	0.6	0.7	1.1	1.2	1.0	1.3	1.0	1.1	0.7	0.7	0.5
	동북동	ENE	0.5	0.6	0.9	1.5	1.0	1.0	1.1	1.0	0.8	0.7	0.8	0.3
	동	E	0.5	1.1	1.5	2.2	1.9	1.5	2.2	1.5	1.3	1.8	1.4	0.6
	동남동	ESE	1.4	1.5	2.0	2.4	2.7	2.8	3.8	3.2	3.2	2.0	2.2	1.3
	남동	SE	2.1	2.4	2.8	3.2	3.9	3.3	4.0	4.9	4.1	3.2	2.7	2.2
	남남동	SSE	1.8	1.8	2.1	2.3	2.4	2.5	2.9	3.4	3.0	2.9	2.6	2.0
	남	S	1.8	2.2	2.8	2.8	2.7	3.5	3.1	3.7	2.6	2.6	2.3	2.0
	남남서	SSW	1.9	2.6	3.2	3.7	4.7	4.8	4.3	3.9	4.0	3.1	2.4	2.2
	남서	SW	4.7	5.6	7.3	8.2	7.8	8.1	7.7	6.1	5.6	4.0	3.9	4.2
	서남서	WSW	5.6	5.8	7.7	9.8	8.4	8.3	7.5	5.5	4.7	4.5	4.6	5.3
	서	W	7.2	6.7	8.6	8.9	7.5	5.9	5.2	4.1	3.7	4.4	5.4	6.6
	서북서	WNW	11.5	11.3	9.8	7.8	5.9	4.4	2.9	3.0	3.7	5.0	6.6	9.6
	북서	NW	12.0	11.9	10.1	7.0	6.2	3.9	2.6	3.5	4.3	6.3	6.8	9.7
	북북서	NNW	6.7	6.3	5.5	4.0	3.7	2.6	2.0	2.4	3.3	4.5	5.2	6.5
북	N	2.6	2.9	2.5	2.2	2.2	1.7	1.7	1.9	2.6	2.9	2.4	3.4	
평균 풍속 (m/s) Mean Wind Speed for Wind Directions	북북동	NNE	1.4	1.5	1.4	1.3	1.1	1.0	1.0	1.1	1.5	1.5	1.3	1.4
	북동	NE	1.1	1.1	1.3	1.1	1.1	1.1	1.1	1.2	1.6	1.6	1.1	1.1
	동북동	ENE	1.1	1.4	1.1	1.2	1.2	1.0	1.1	1.4	1.7	1.4	1.1	1.2
	동	E	1.1	1.3	1.3	1.5	1.4	1.4	1.3	1.2	1.3	1.3	1.2	1.0
	동남동	ESE	0.9	1.2	1.2	1.3	1.4	1.6	1.2	1.5	1.4	1.2	1.0	1.0
	남동	SE	0.8	1.0	1.0	1.1	1.1	1.1	1.2	1.4	1.2	1.0	1.1	1.6
	남남동	SSE	0.9	1.0	1.0	1.0	1.1	0.9	1.2	1.1	0.9	0.9	1.0	0.8
	남	S	0.9	0.9	1.1	1.1	1.1	1.0	1.2	1.1	1.0	0.9	0.9	1.1
	남남서	SSW	1.0	1.1	1.2	1.3	1.1	1.2	1.2	1.2	1.1	0.9	1.0	1.2
	남서	SW	1.2	1.7	1.6	1.5	1.5	1.3	1.4	1.4	1.2	1.1	1.2	1.3
	서남서	WSW	1.5	1.7	1.9	1.8	1.6	1.4	1.4	1.5	1.3	1.3	1.5	1.6
	서	W	1.9	2.1	2.2	2.0	1.7	1.4	1.4	1.5	1.3	1.5	1.8	1.8
	서북서	WNW	2.3	2.4	2.5	2.1	1.8	1.4	1.2	1.5	1.6	1.6	1.9	2.2
	북서	NW	2.3	2.4	2.4	2.2	1.7	1.3	1.2	1.5	1.5	1.8	2.0	2.2
	북북서	NNW	2.0	2.1	2.1	1.7	1.6	1.2	1.1	1.3	1.4	1.7	1.9	2.1
	북	N	1.7	1.6	1.6	1.6	1.4	1.1	1.1	1.3	1.4	1.6	1.7	1.9
최대 평균 풍속 (m/s) Maximum Wind Speed for Wind Directions	북북동	NNE	2.4	2.4	2.5	2.6	2.1	1.9	1.9	2.5	3.4	3.2	2.4	2.4
	북동	NE	1.5	1.8	2.1	1.5	1.9	1.8	2.3	2.4	3.2	2.8	2.0	2.2
	동북동	ENE	1.4	2.1	1.8	2.0	2.0	1.8	2.1	2.4	3.4	2.6	2.3	2.1
	동	E	1.7	2.4	2.4	2.7	2.6	2.6	2.7	2.7	2.4	2.8	2.4	1.8
	동남동	ESE	1.6	3.0	2.6	3.1	3.5	3.4	3.2	4.0	3.0	2.8	2.5	1.8
	남동	SE	1.5	2.0	2.3	2.7	3.2	2.9	3.2	3.8	2.8	2.3	2.9	2.5
	남남동	SSE	1.6	1.9	2.3	2.3	2.6	2.1	3.1	2.7	2.1	1.9	2.0	1.8
	남	S	1.8	1.9	2.4	2.6	2.6	2.3	2.6	3.0	2.4	1.8	1.9	1.9
	남남서	SSW	1.9	2.5	3.0	3.2	2.7	2.7	2.7	2.7	2.3	1.9	2.2	2.2
	남서	SW	2.8	4.1	4.1	4.2	4.0	3.4	3.4	3.6	3.0	2.6	2.8	3.0
	서남서	WSW	3.8	4.4	4.9	4.9	4.3	3.5	3.5	3.4	3.1	3.2	3.8	4.1
	서	W	4.7	5.4	5.1	5.1	4.1	3.0	3.0	3.3	2.8	3.7	4.4	4.6
	서북서	WNW	5.1	5.4	6.0	5.2	4.1	3.0	2.6	3.1	4.1	4.1	4.3	5.1
	북서	NW	5.6	5.6	6.1	5.2	4.5	3.3	2.6	3.3	4.2	4.4	4.9	5.3
	북북서	NNW	4.5	4.6	5.0	4.1	3.7	2.6	2.4	2.9	3.8	4.2	4.5	5.1
	북	N	3.6	3.5	3.5	3.2	3.3	2.1	2.1	3.3	3.4	3.8	3.8	3.9



월별평년값  
MONTHLY NORMALS

754 함평 Hampyeong

요소 Element		월 Month	1	2	3	4	5	6	7	8	9	10	11	12
			JAN.	FEB.	MAR.	APR.	MAY	JUN.	JUL.	AUG.	SEP.	OCT.	NOV.	DEC.
평균 방향 빈도 수 의 백 분 비 (%)	정온	CALM	23.6	19.9	17.8	17.2	17.6	20.1	19.7	23.4	27.3	28.4	25.4	24.0
	북북동	NNE	5.2	4.4	3.6	2.7	3.5	2.1	1.5	2.1	3.0	4.0	4.0	5.1
	북동	NE	3.8	3.0	3.5	3.7	3.4	2.3	2.4	2.7	4.0	3.1	3.0	3.9
	동북동	ENE	5.0	4.6	4.5	4.6	4.7	4.9	4.0	6.1	8.9	6.2	4.6	5.2
	동	E	4.7	4.3	5.0	4.9	5.3	6.3	6.1	8.4	7.1	4.8	4.9	4.9
	동남동	ESE	2.7	3.5	3.8	5.1	5.5	6.0	7.1	7.8	4.7	3.3	3.2	2.7
	남동	SE	1.5	1.7	2.4	3.3	4.6	4.5	5.3	5.4	2.9	2.0	2.2	1.7
	남남동	SSE	1.7	1.9	2.6	3.5	4.4	4.3	5.7	5.2	3.1	2.1	2.5	2.0
	남	S	2.7	2.9	3.9	4.8	5.8	5.8	10.8	6.8	3.7	3.1	3.9	3.6
	남남서	SSW	3.3	3.2	4.1	4.9	4.4	4.2	7.1	5.2	3.1	4.1	5.1	4.3
	남서	SW	2.4	2.5	3.3	3.6	3.3	3.6	4.7	3.6	2.4	3.2	3.6	3.2
	서남서	WSW	1.7	2.3	2.9	3.8	3.7	4.1	5.8	3.5	2.4	2.5	2.4	2.0
	서	W	2.1	1.9	2.6	3.7	3.7	3.9	3.5	2.4	1.9	2.0	2.1	1.8
	서북서	WNW	3.2	3.8	5.6	7.2	7.3	7.0	4.3	3.5	3.5	3.6	3.4	2.9
	북서	NW	6.3	8.2	10.2	11.2	10.5	9.4	5.3	5.3	6.8	6.9	6.6	6.7
	북북서	NNW	15.5	18.0	15.2	10.8	7.3	6.2	3.4	5.9	10.3	11.6	13.1	13.5
북	N	14.6	13.9	9.1	5.0	5.0	5.4	3.2	2.7	5.0	9.2	10.3	12.4	
평균 속 도 (m/s)	북북동	NNE	1.4	1.5	1.4	1.3	1.3	1.2	1.2	1.2	1.2	1.3	1.3	1.4
	북동	NE	1.4	1.3	1.4	1.4	1.2	1.3	1.5	1.4	1.5	1.3	1.3	1.4
	동북동	ENE	1.7	1.6	1.8	1.7	1.7	1.6	1.8	1.7	1.9	1.8	1.8	1.7
	동	E	1.6	1.6	1.7	1.8	1.7	1.6	1.6	1.7	1.6	1.6	1.7	1.6
	동남동	ESE	1.3	1.5	1.8	1.8	1.6	1.6	1.5	1.6	1.4	1.5	1.4	1.3
	남동	SE	1.1	1.6	1.5	1.8	1.7	1.7	1.6	1.7	1.4	1.3	1.4	1.1
	남남동	SSE	1.1	1.5	1.7	1.9	1.8	1.8	1.7	1.8	1.5	1.2	1.4	1.1
	남	S	1.2	1.4	1.6	1.8	1.9	1.8	2.1	2.0	1.4	1.2	1.3	1.2
	남남서	SSW	1.1	1.3	1.5	1.7	1.8	1.8	2.1	1.7	1.3	1.1	1.2	1.1
	남서	SW	1.3	1.3	1.6	1.7	1.8	1.7	2.1	1.8	1.4	1.1	1.2	1.2
	서남서	WSW	1.3	1.8	2.0	2.1	2.0	1.7	2.0	2.0	1.5	1.4	1.4	1.3
	서	W	1.7	2.1	2.5	2.4	2.2	1.9	1.9	1.9	1.8	1.7	1.7	1.7
	서북서	WNW	2.1	2.3	2.5	2.7	2.5	2.3	2.1	2.1	2.2	2.1	2.1	2.1
	북서	NW	2.0	2.3	2.5	2.6	2.4	2.2	2.0	2.1	2.1	2.1	2.1	2.1
	북북서	NNW	2.1	2.1	2.2	2.0	1.8	1.6	1.6	1.7	1.7	1.8	1.9	2.1
	북	N	1.8	1.9	1.8	1.6	1.5	1.3	1.2	1.2	1.4	1.5	1.7	1.8
최 대 속 도 (m/s)	북북동	NNE	3.6	3.4	3.1	2.7	2.8	2.4	2.4	2.5	3.4	3.5	3.4	3.4
	북동	NE	3.4	3.0	3.6	3.3	2.8	2.9	3.2	3.0	4.0	3.3	3.0	3.5
	동북동	ENE	4.5	4.2	4.5	4.6	4.6	4.0	4.9	4.5	5.2	5.0	4.2	4.3
	동	E	3.9	3.9	4.1	4.1	4.4	4.5	3.9	5.0	4.0	3.7	3.7	3.6
	동남동	ESE	2.8	3.8	3.9	4.7	4.2	4.4	4.0	5.1	3.6	3.2	3.1	3.0
	남동	SE	2.1	3.5	3.6	4.2	4.2	4.3	3.9	5.0	3.5	2.7	3.2	2.3
	남남동	SSE	2.4	3.2	4.0	5.0	4.8	4.3	4.2	5.1	3.9	2.9	3.2	2.4
	남	S	2.5	3.5	4.4	5.5	4.9	4.7	5.6	5.9	3.9	2.8	3.0	2.8
	남남서	SSW	2.2	3.1	4.3	5.1	4.8	4.4	5.4	4.7	3.2	2.8	2.8	2.6
	남서	SW	2.4	3.2	4.5	4.5	4.4	4.1	4.8	4.3	3.2	2.7	2.9	2.8
	서남서	WSW	2.6	3.8	4.9	4.9	4.6	4.2	4.5	4.6	3.5	3.2	3.1	3.0
	서	W	3.5	4.1	4.8	4.9	4.6	4.1	3.9	4.0	3.3	3.4	3.5	3.8
	서북서	WNW	4.4	4.5	5.2	5.2	4.9	4.8	4.1	3.9	4.1	4.1	4.3	4.6
	북서	NW	4.5	4.7	5.0	5.6	4.9	4.7	4.0	4.0	4.6	4.3	4.7	4.9
	북북서	NNW	5.0	5.0	5.6	5.0	4.3	3.9	3.3	3.9	4.3	4.8	4.7	5.0
	북	N	4.9	5.0	5.2	4.2	3.6	3.0	2.6	3.1	3.6	4.2	4.5	4.6

월별평년값  
MONTHLY NORMALS

768 곡성 Goksung

요소 Element		월 Month	1	2	3	4	5	6	7	8	9	10	11	12
			JAN.	FEB.	MAR.	APR.	MAY	JUN.	JUL.	AUG.	SEP.	OCT.	NOV.	DEC.
평균 풍향 빈도 (%) Percentage Frequency for Wind Directions	정온	CALM	31.1	30.4	25.7	24.0	26.2	28.4	30.1	33.4	38.8	41.9	37.1	34.4
	북북동	NNE	8.9	8.3	7.3	5.8	5.2	4.6	3.7	4.6	5.9	6.3	7.4	10.3
	북동	NE	6.6	5.8	5.1	4.2	3.9	3.9	3.2	3.7	4.7	4.7	5.0	6.8
	동북동	ENE	3.6	4.0	3.2	3.6	3.7	3.7	2.8	3.4	3.9	3.7	3.8	4.0
	동	E	2.7	3.0	3.2	3.8	3.7	3.6	2.6	2.9	3.3	3.3	3.5	2.9
	동남동	ESE	2.0	2.0	2.1	2.4	2.5	2.6	2.3	2.3	2.1	2.4	2.4	1.8
	남동	SE	0.9	1.2	1.6	2.1	2.0	2.2	2.2	2.0	1.4	1.2	1.3	1.0
	남남동	SSE	1.0	1.4	2.0	2.6	3.2	3.4	3.5	3.7	1.6	1.2	1.4	1.0
	남	S	1.2	1.9	2.9	4.4	5.3	6.3	7.1	6.4	2.7	1.8	2.0	1.5
	남남서	SSW	2.1	2.4	3.4	5.2	6.7	8.1	9.5	7.3	3.4	2.4	2.7	2.4
	남서	SW	2.6	2.8	3.9	5.7	6.9	8.6	9.8	6.5	3.8	2.9	3.1	2.8
	서남서	WSW	2.1	2.6	3.7	4.9	5.0	5.4	5.7	4.6	3.6	2.5	2.8	2.4
	서	W	1.4	2.0	3.1	4.1	3.9	2.9	3.2	2.7	2.4	2.0	2.1	1.7
	서북서	WNW	2.1	3.1	3.9	4.5	3.8	2.2	2.1	1.9	1.9	2.3	2.4	1.9
	북서	NW	4.8	5.5	6.4	5.4	4.4	3.1	2.4	2.8	4.0	5.0	4.5	4.1
	북북서	NNW	9.7	10.4	10.6	8.4	6.4	4.8	4.1	5.0	6.7	7.5	8.4	8.2
북	N	13.6	13.2	11.8	8.9	7.3	6.0	5.5	6.7	9.8	8.7	10.1	12.9	
평균 풍속 (m/s) Mean Wind Speed for Wind Directions	북북동	NNE	1.7	1.7	1.8	1.6	1.5	1.3	1.2	1.3	1.4	1.5	1.4	1.7
	북동	NE	1.6	1.7	1.7	1.6	1.5	1.3	1.2	1.2	1.3	1.3	1.3	1.5
	동북동	ENE	1.4	1.5	1.5	1.3	1.4	1.3	1.2	1.2	1.2	1.3	1.2	1.3
	동	E	1.1	1.2	1.4	1.3	1.3	1.3	1.2	1.2	1.2	1.1	1.0	1.1
	동남동	ESE	1.0	1.1	1.2	1.3	1.3	1.3	1.3	1.3	1.0	1.0	0.9	0.9
	남동	SE	0.9	1.2	1.3	1.4	1.4	1.4	1.3	1.5	1.1	1.0	1.0	0.9
	남남동	SSE	0.9	1.2	1.6	1.8	1.7	1.7	1.5	1.6	1.2	1.1	1.1	0.9
	남	S	1.1	1.3	1.7	1.9	1.8	1.8	1.7	1.7	1.3	1.0	1.1	1.0
	남남서	SSW	1.0	1.3	1.7	1.8	1.8	1.7	1.7	1.5	1.2	1.0	1.1	0.9
	남서	SW	1.0	1.1	1.6	1.7	1.7	1.5	1.5	1.4	1.1	1.0	1.0	1.0
	서남서	WSW	1.1	1.5	1.7	1.7	1.7	1.4	1.4	1.3	1.1	1.1	1.1	1.0
	서	W	1.3	1.6	1.9	1.9	1.6	1.4	1.3	1.1	1.1	1.2	1.3	1.3
	서북서	WNW	2.0	2.0	2.2	2.2	1.9	1.5	1.5	1.3	1.3	1.6	1.6	1.6
	북서	NW	2.2	2.4	2.4	2.2	1.9	1.6	1.3	1.4	1.6	1.8	2.0	2.1
	북북서	NNW	2.3	2.3	2.3	2.1	1.8	1.5	1.3	1.3	1.5	1.8	2.0	2.1
	북	N	2.0	2.0	2.0	1.8	1.6	1.4	1.2	1.3	1.4	1.6	1.7	1.9
최대 평균 풍속 (m/s) Maximum Wind Speed for Wind Directions	북북동	NNE	4.1	4.3	4.4	3.8	3.6	3.1	3.0	3.1	3.7	4.1	4.0	4.5
	북동	NE	3.7	3.8	3.8	3.6	3.4	2.7	2.7	2.6	3.0	3.5	3.2	4.0
	동북동	ENE	2.8	3.2	3.1	2.9	2.9	2.6	2.3	2.6	2.6	2.9	2.5	2.8
	동	E	2.0	2.3	2.8	2.9	2.6	2.5	2.3	2.5	2.3	2.0	2.0	2.0
	동남동	ESE	1.6	1.9	2.5	2.7	2.9	2.7	2.6	2.6	1.9	2.0	1.7	1.6
	남동	SE	1.4	1.9	2.9	3.2	3.2	3.2	3.0	3.6	1.9	1.7	1.8	1.5
	남남동	SSE	1.5	2.7	3.7	4.5	4.2	3.7	3.7	4.5	2.7	2.0	2.3	1.3
	남	S	2.1	3.0	4.2	5.3	4.5	4.2	4.6	5.1	3.3	2.2	2.7	1.7
	남남서	SSW	2.0	3.2	4.5	4.8	4.6	4.2	4.6	4.5	3.1	2.6	3.1	2.4
	남서	SW	2.5	2.9	4.5	4.7	4.3	3.7	4.0	4.0	2.8	2.7	2.7	2.5
	서남서	WSW	2.6	3.6	4.4	4.5	4.4	3.5	3.6	3.3	2.6	2.6	2.7	2.7
	서	W	2.7	3.4	4.4	4.6	4.0	3.2	3.3	2.9	3.0	3.0	3.2	3.0
	서북서	WNW	4.1	4.3	4.9	4.9	4.7	3.3	3.3	3.0	3.1	3.6	3.8	3.5
	북서	NW	4.6	5.0	5.4	5.0	4.1	3.4	3.3	3.2	4.2	4.1	4.8	4.5
	북북서	NNW	5.3	5.4	5.6	4.9	4.7	3.5	3.6	3.4	4.7	4.7	5.2	5.0
	북	N	5.0	5.3	5.6	4.7	4.4	3.6	3.6	3.8	5.3	4.7	5.2	5.2

월별평년값  
MONTHLY NORMALS

782 성판악 Sungpanak

요소 Element		월 Month	1	2	3	4	5	6	7	8	9	10	11	12
			JAN.	FEB.	MAR.	APR.	MAY	JUN.	JUL.	AUG.	SEP.	OCT.	NOV.	DEC.
평균 방향 빈도 (%) Percentage Frequency for Wind Directions	정온	CALM	4.4	6.0	6.1	6.0	6.3	9.9	13.0	7.4	7.3	5.4	5.5	4.9
	북북동	NNE	4.8	5.6	5.7	4.9	4.7	5.8	3.9	5.6	9.1	8.4	6.2	5.4
	북동	NE	1.4	1.5	2.2	2.5	2.6	3.4	3.0	3.8	6.4	4.9	2.4	1.4
	동북동	ENE	0.6	1.0	1.4	1.4	2.0	2.0	1.8	2.9	3.3	2.3	1.4	0.9
	동	E	0.7	0.7	1.1	0.7	0.8	1.2	1.2	1.8	1.4	1.3	1.2	0.9
	동남동	ESE	1.0	1.8	1.8	1.4	1.9	2.5	2.3	3.6	1.9	1.6	1.8	1.8
	남동	SE	1.6	2.6	3.3	3.9	4.8	5.5	6.5	6.0	3.3	2.2	2.8	2.3
	남남동	SSE	3.4	4.9	6.1	9.2	9.4	11.2	11.7	13.6	6.5	3.6	4.9	2.9
	남	S	4.6	6.7	9.3	12.2	14.2	15.0	17.7	15.8	8.8	4.7	7.3	4.7
	남남서	SSW	3.1	4.5	6.4	7.3	8.2	8.1	14.1	10.4	4.7	3.5	4.3	3.5
	남서	SW	1.6	1.7	2.5	3.2	3.0	4.3	6.0	3.6	3.2	3.6	2.3	1.7
	서남서	WSW	1.5	1.8	1.9	2.2	3.6	3.3	2.7	2.7	2.6	2.8	2.1	1.9
	서	W	4.5	4.2	3.8	2.6	4.3	3.0	2.6	3.4	5.0	5.5	5.1	4.7
	서북서	WNW	8.0	6.2	4.9	5.6	6.7	4.6	2.8	4.0	6.7	8.6	8.9	8.4
	북서	NW	25.4	21.0	18.2	16.6	12.0	6.7	3.8	4.8	9.9	15.0	17.6	21.3
	북북서	NNW	24.3	21.6	17.5	13.4	10.5	6.7	3.6	5.3	11.2	16.5	18.1	23.6
북	N	8.9	8.2	7.8	6.9	5.2	6.9	3.2	5.4	8.6	10.2	8.1	9.7	
평균 풍속 (m/s) Mean Wind Speed for Wind Directions	북북동	NNE	1.8	1.8	2.3	2.2	2.0	1.8	1.8	1.9	2.4	2.2	1.8	1.9
	북동	NE	1.7	1.5	1.8	1.9	1.7	1.6	1.4	1.8	1.8	2.0	1.7	1.5
	동북동	ENE	1.4	1.7	1.7	1.8	1.6	1.5	1.4	1.7	1.8	1.8	1.5	1.6
	동	E	1.5	1.7	1.8	1.9	1.6	1.5	1.3	1.6	1.5	1.7	1.5	1.5
	동남동	ESE	1.5	1.8	1.7	1.9	1.6	1.3	1.3	1.5	1.7	1.8	1.6	1.7
	남동	SE	1.8	2.1	2.1	2.2	2.0	1.8	1.9	2.2	1.7	1.7	1.9	1.7
	남남동	SSE	2.1	2.2	2.6	2.6	2.5	2.2	2.5	2.6	2.4	2.1	2.2	2.0
	남	S	2.1	2.5	2.6	2.8	2.6	2.3	2.8	2.5	2.1	2.2	2.1	2.1
	남남서	SSW	2.0	2.1	2.3	2.5	2.2	1.9	2.4	2.0	1.7	1.9	1.9	1.9
	남서	SW	1.7	1.7	1.8	2.1	1.5	1.7	1.8	1.7	1.3	1.5	1.6	1.6
	서남서	WSW	1.9	1.6	1.7	1.7	1.4	1.5	1.7	1.4	1.3	1.4	1.4	1.5
	서	W	1.8	1.7	1.9	1.7	1.5	1.4	1.6	1.6	1.4	1.7	1.6	1.8
	서북서	WNW	2.2	2.2	2.0	2.1	1.9	1.4	1.6	1.7	1.6	1.9	1.9	2.2
	북서	NW	3.1	3.1	3.1	3.0	2.5	1.7	1.8	1.9	2.1	2.5	2.6	3.0
	북북서	NNW	3.4	3.4	3.1	3.0	2.5	1.8	1.8	2.0	2.2	2.7	2.9	3.3
	북	N	2.8	2.7	2.7	2.6	2.2	1.9	1.8	2.0	2.2	2.4	2.4	2.8
최대 평균 풍속 (m/s) Maximum Wind Speed for Wind Directions	북북동	NNE	3.9	4.1	5.0	4.9	4.1	4.1	4.1	4.9	6.4	5.4	4.1	4.6
	북동	NE	3.1	2.7	3.6	3.4	3.1	3.1	3.1	4.0	4.3	4.5	3.3	2.5
	동북동	ENE	2.2	2.9	3.0	2.9	2.9	2.5	2.7	3.4	3.4	3.6	2.6	2.6
	동	E	2.4	2.3	3.0	3.1	2.2	2.3	2.6	3.0	2.9	2.5	2.7	2.2
	동남동	ESE	2.0	3.2	3.1	3.3	2.6	2.4	2.5	3.3	3.0	3.1	2.9	2.7
	남동	SE	3.1	4.0	4.4	4.7	3.7	4.3	4.6	5.8	3.7	3.1	3.4	3.1
	남남동	SSE	4.1	4.8	5.8	6.2	6.4	6.2	7.1	8.7	6.4	4.5	4.6	4.0
	남	S	4.8	6.2	7.1	7.4	7.8	6.8	8.2	7.6	5.7	5.7	5.3	4.8
	남남서	SSW	4.8	5.4	6.5	6.8	6.5	6.2	6.7	6.0	4.8	5.0	4.8	4.5
	남서	SW	3.3	4.1	4.9	5.3	4.1	5.1	4.5	4.4	2.9	3.3	3.6	3.2
	서남서	WSW	3.5	3.5	4.2	4.0	3.6	4.0	4.3	3.2	2.8	2.8	3.1	3.2
	서	W	4.1	3.8	4.4	4.4	4.1	3.4	3.3	3.4	3.2	3.9	3.8	3.9
	서북서	WNW	5.1	5.2	5.6	5.8	4.9	3.5	3.4	3.9	4.0	4.4	4.6	5.3
	북서	NW	7.8	8.3	8.0	8.8	6.9	4.3	4.4	4.7	7.2	6.9	7.0	7.8
	북북서	NNW	8.0	8.5	8.6	7.9	6.1	4.6	4.6	4.5	6.8	7.1	7.6	8.4
	북	N	6.4	6.1	6.4	6.3	4.8	4.5	4.4	4.8	6.0	5.7	6.1	6.8

월별평년값  
MONTHLY NORMALS

788 풍암 Pungam

요소 Element		월 Month	1	2	3	4	5	6	7	8	9	10	11	12
			JAN.	FEB.	MAR.	APR.	MAY	JUN.	JUL.	AUG.	SEP.	OCT.	NOV.	DEC.
평균 방향 빈도 수 의 백 분 비 (%)	정온	CALM	33.4	28.8	24.8	26.6	25.9	26.1	20.8	25.9	33.9	40.7	38.5	33.2
	북북동	NNE	5.2	4.0	3.6	2.4	1.7	1.8	1.5	2.8	5.1	4.4	4.6	6.6
	북동	NE	5.7	4.3	3.0	2.0	2.0	1.4	1.5	2.5	4.9	4.9	5.2	6.9
	동북동	ENE	1.4	1.2	0.9	0.9	1.2	1.2	1.0	1.6	2.4	1.9	2.2	2.1
	동	E	0.4	0.4	0.6	0.8	0.8	1.0	0.9	1.3	1.8	1.5	1.3	1.5
	동남동	ESE	0.2	0.4	0.5	1.4	1.2	1.7	1.5	2.2	1.7	0.8	0.9	0.7
	남동	SE	0.6	1.3	2.2	3.5	3.7	4.6	6.6	6.0	4.0	1.4	1.5	0.8
	남남동	SSE	1.0	2.9	4.3	6.4	9.2	11.8	16.9	13.5	6.5	2.9	2.2	1.1
	남	S	1.1	2.2	4.0	6.3	9.1	9.8	13.4	9.1	5.0	2.9	2.3	1.4
	남남서	SSW	1.4	1.9	3.6	4.9	6.3	6.6	8.1	5.9	3.0	1.6	1.5	1.3
	남서	SW	1.6	1.9	3.5	4.2	5.2	5.5	5.7	4.4	2.3	2.0	2.2	1.6
	서남서	WSW	2.0	3.1	5.1	5.5	5.9	6.1	7.0	4.9	3.1	2.3	2.5	2.3
	서	W	2.6	3.1	4.4	4.8	4.7	5.3	4.6	3.8	2.6	2.5	2.4	2.8
	서북서	WNW	9.4	11.1	11.9	11.6	10.7	8.3	5.5	7.0	7.6	8.5	8.4	8.4
	북서	NW	19.2	19.9	18.2	12.5	8.1	5.4	3.0	5.1	8.1	12.3	13.9	16.3
	북북서	NNW	9.2	8.6	6.1	3.8	2.7	2.1	1.0	2.1	4.4	5.8	6.4	7.8
북	N	5.6	4.7	3.3	2.3	1.5	1.6	1.0	1.9	3.7	3.8	4.3	5.1	
평균 속 도 (m/s)	북북동	NNE	1.2	1.2	1.3	1.2	1.2	1.2	1.1	1.1	1.2	1.2	1.3	1.4
	북동	NE	1.2	1.3	1.3	1.2	1.2	1.2	1.0	1.1	1.2	1.2	1.2	1.3
	동북동	ENE	1.0	1.0	1.0	1.0	1.0	1.1	1.0	1.0	1.0	1.0	1.0	1.0
	동	E	0.8	0.9	0.9	1.0	1.1	1.0	1.0	0.9	1.0	1.0	0.9	0.7
	동남동	ESE	1.1	1.3	1.3	1.3	1.4	1.4	1.2	1.2	1.2	1.0	1.0	1.0
	남동	SE	1.1	1.7	1.7	1.9	1.8	1.6	1.7	1.5	1.4	1.2	1.5	1.3
	남남동	SSE	1.1	1.7	1.8	2.0	1.9	1.8	1.8	1.7	1.5	1.2	1.4	1.3
	남	S	0.9	1.3	1.4	1.6	1.5	1.5	1.5	1.4	1.3	1.1	1.2	1.1
	남남서	SSW	1.0	1.3	1.4	1.5	1.4	1.3	1.4	1.4	1.1	1.0	1.2	1.0
	남서	SW	0.9	1.2	1.4	1.6	1.4	1.3	1.3	1.4	1.1	1.0	1.2	1.0
	서남서	WSW	1.0	1.3	1.5	1.5	1.5	1.3	1.4	1.3	1.1	1.2	1.1	1.1
	서	W	1.0	1.2	1.4	1.4	1.3	1.2	1.2	1.2	1.1	1.0	1.1	1.1
	서북서	WNW	1.9	2.0	1.9	1.8	1.7	1.4	1.3	1.4	1.4	1.5	1.6	1.8
	북서	NW	2.2	2.2	2.3	2.1	1.8	1.5	1.3	1.5	1.6	1.7	1.9	2.1
	북북서	NNW	1.8	1.8	1.9	1.6	1.5	1.3	1.2	1.2	1.4	1.4	1.6	1.8
	북	N	1.4	1.5	1.5	1.4	1.3	1.2	1.0	1.1	1.1	1.3	1.4	1.4
최 대 속 도 (m/s)	북북동	NNE	2.6	2.3	2.8	2.3	2.3	2.1	2.2	2.3	2.7	2.7	2.6	2.9
	북동	NE	2.5	2.6	2.7	2.4	2.3	1.9	2.1	2.4	2.8	2.7	2.7	2.8
	동북동	ENE	1.7	1.7	1.6	1.5	1.8	1.8	1.8	2.0	1.9	1.9	1.9	1.8
	동	E	1.1	1.4	1.2	1.7	1.9	1.6	1.6	1.7	1.8	1.6	1.5	1.3
	동남동	ESE	1.5	1.7	2.1	2.6	2.3	2.6	2.4	2.6	2.4	1.6	1.6	1.6
	남동	SE	1.9	3.1	3.0	4.2	4.0	3.7	4.0	4.1	3.3	2.3	2.9	2.3
	남남동	SSE	2.0	3.9	4.1	4.8	4.7	4.2	4.5	4.3	3.7	2.9	3.2	2.5
	남	S	1.8	2.7	3.6	4.2	3.8	3.7	4.0	4.1	3.1	2.3	2.5	2.4
	남남서	SSW	1.8	2.6	3.1	3.5	3.4	3.0	3.4	3.1	2.6	1.7	2.4	2.0
	남서	SW	1.8	2.3	3.3	3.9	3.2	2.8	2.8	3.0	2.2	2.0	2.7	2.3
	서남서	WSW	2.1	3.0	3.5	3.6	3.4	2.7	3.1	3.1	2.2	2.4	2.4	2.5
	서	W	2.1	2.4	3.3	3.3	3.0	2.6	2.7	2.6	2.1	2.2	2.6	2.5
	서북서	WNW	4.7	4.9	5.1	5.1	4.2	3.4	3.0	3.5	3.7	4.1	4.4	4.5
	북서	NW	5.5	5.7	6.3	5.7	4.6	3.5	3.2	3.5	4.3	4.7	5.0	5.6
	북북서	NNW	4.2	4.4	4.5	3.8	3.4	2.6	1.9	2.5	3.2	3.8	4.1	4.3
	북	N	3.3	3.4	3.3	3.0	2.6	2.1	1.8	2.0	2.6	3.1	3.3	3.5

월별평년값  
MONTHLY NORMALS

789 압해도 Aphae-do

요소 Element		월 Month	1	2	3	4	5	6	7	8	9	10	11	12
			JAN.	FEB.	MAR.	APR.	MAY	JUN.	JUL.	AUG.	SEP.	OCT.	NOV.	DEC.
평균 방향 빈도 수 의 백 분 비 (%)	Percentage Frequency for Wind Directions	정온 CALM	10.0	8.2	8.3	10.1	9.3	11.1	7.5	9.4	12.1	11.9	11.3	11.7
		북북동 NNE	15.9	12.7	9.3	6.3	5.9	5.3	2.9	6.7	13.7	15.8	14.8	15.8
		북동 NE	8.7	8.8	4.9	3.3	3.1	3.5	2.2	3.9	7.5	8.4	6.9	7.1
		동북동 ENE	3.6	3.2	3.0	2.3	2.1	2.8	1.9	3.3	5.7	5.4	3.8	3.8
		동 E	2.7	2.0	1.9	2.0	1.9	2.3	1.7	3.4	4.3	4.2	3.8	3.0
		동남동 ESE	3.8	3.6	3.7	5.1	4.4	5.4	4.8	6.6	6.8	5.3	5.6	4.4
		남동 SE	3.1	3.4	4.1	6.2	6.2	5.4	7.9	7.2	4.8	4.5	5.0	3.9
		남남동 SSE	2.5	3.2	4.4	6.2	7.7	7.3	12.8	9.6	4.8	3.0	4.1	3.5
		남 S	1.4	2.0	3.5	4.6	5.6	5.4	13.2	8.4	3.0	1.7	2.4	2.1
		남남서 SSW	1.1	1.8	4.4	6.0	7.9	8.9	13.8	9.4	2.8	1.9	2.0	1.4
		남서 SW	0.9	1.3	3.3	4.4	6.2	7.7	8.6	5.5	2.3	1.2	1.3	1.0
		서남서 WSW	0.8	0.9	2.1	2.5	3.3	3.1	4.3	2.3	1.6	1.0	1.1	1.0
		서 W	1.1	1.2	2.1	2.9	2.9	3.6	3.2	2.7	1.7	1.2	1.3	1.3
		서북서 WNW	2.1	2.6	5.0	7.5	8.7	7.8	4.3	4.9	3.8	2.3	2.2	2.4
		북서 NW	8.3	8.3	9.1	9.7	8.8	7.7	4.2	6.2	6.0	5.8	7.5	8.9
		북북서 NNW	15.2	16.9	16.3	10.6	9.4	7.8	4.1	5.7	9.4	12.4	12.1	13.5
북 N	18.9	19.9	14.6	10.1	6.6	5.0	2.5	4.9	9.9	14.0	14.9	15.4		
평균 속 도 (m/s)	Mean Wind Speed for Wind Directions	북북동 NNE	2.8	2.7	2.7	2.5	2.3	1.9	1.9	2.1	2.1	2.4	2.7	2.8
		북동 NE	2.1	2.1	2.1	1.9	1.8	1.6	1.9	1.9	1.9	2.0	2.0	2.1
		동북동 ENE	1.6	1.6	1.9	1.6	1.6	1.6	1.6	1.8	1.7	1.8	1.5	1.6
		동 E	1.7	1.6	1.7	1.6	1.7	1.6	1.7	1.7	1.7	1.7	1.5	1.5
		동남동 ESE	1.7	1.8	1.7	2.3	2.2	2.0	2.0	2.1	2.0	1.9	1.7	1.7
		남동 SE	1.8	1.9	2.2	2.4	2.6	2.4	2.4	2.2	2.0	1.9	1.9	1.9
		남남동 SSE	1.8	2.2	2.4	2.6	2.6	2.4	2.7	2.4	2.0	2.0	2.0	2.0
		남 S	1.7	2.2	2.7	2.7	2.7	2.3	2.7	2.5	2.0	1.9	1.8	1.8
		남남서 SSW	1.9	2.3	2.8	2.9	2.7	2.4	2.7	2.6	2.1	2.1	2.2	1.8
		남서 SW	2.0	2.4	3.0	2.9	2.6	2.3	2.6	2.4	2.1	2.3	2.4	2.0
		서남서 WSW	2.3	2.8	2.6	2.7	2.3	2.0	2.0	2.0	1.8	2.1	2.6	2.4
		서 W	2.6	2.6	2.7	2.9	2.5	2.0	2.1	2.0	2.2	2.6	2.8	3.1
		서북서 WNW	2.9	3.0	3.5	3.4	3.0	2.7	2.4	2.7	3.0	3.0	3.3	4.2
		북서 NW	3.8	3.6	3.6	3.5	2.9	2.7	2.5	2.7	3.0	3.3	3.5	4.4
		북북서 NNW	4.2	4.0	4.2	3.7	3.2	2.5	2.4	2.6	3.2	3.5	3.8	4.5
		북 N	3.7	3.6	3.7	3.1	2.6	2.1	1.9	2.2	2.6	3.2	3.4	3.9
최 대 속 도 (m/s)	Maximum Wind Speed for Wind Directions	북북동 NNE	6.9	7.1	6.6	6.6	6.0	4.7	3.9	6.2	6.1	6.7	7.0	6.8
		북동 NE	4.8	5.2	4.9	4.8	4.5	3.7	4.6	4.7	5.9	5.6	5.0	5.1
		동북동 ENE	3.9	3.8	5.0	3.2	4.1	3.9	4.3	4.2	5.0	4.8	3.6	4.2
		동 E	3.9	3.1	3.4	3.3	3.8	3.7	3.4	4.4	4.3	4.4	3.3	3.6
		동남동 ESE	3.9	4.8	4.1	6.0	6.1	5.8	5.3	7.0	5.2	5.3	4.2	4.4
		남동 SE	3.8	4.7	5.1	6.8	6.9	6.2	6.7	7.4	5.3	5.1	4.8	4.4
		남남동 SSE	3.5	4.8	5.8	7.0	6.9	6.5	7.2	7.6	5.4	4.5	4.2	4.3
		남 S	3.0	4.8	5.8	7.0	6.8	5.6	7.5	7.4	5.2	3.9	4.2	3.9
		남남서 SSW	3.2	5.0	6.2	7.2	6.8	6.1	7.0	6.5	5.0	4.5	4.3	3.5
		남서 SW	3.5	5.3	6.9	6.8	6.4	5.5	6.6	6.0	4.1	4.6	4.7	4.0
		서남서 WSW	3.9	5.2	5.9	5.1	5.2	4.2	4.8	4.3	3.5	3.6	4.7	4.2
		서 W	4.9	4.6	5.9	6.3	5.6	4.4	4.5	4.4	4.5	5.0	4.9	5.9
		서북서 WNW	6.9	6.2	7.6	8.2	6.8	5.7	5.0	5.8	6.2	6.2	7.0	8.5
		북서 NW	9.2	7.8	8.7	8.7	6.8	5.6	5.0	6.2	7.4	7.3	7.9	10.4
		북북서 NNW	9.8	9.6	10.3	8.5	7.5	6.1	5.3	6.7	8.1	8.3	9.2	10.3
		북 N	9.2	9.2	9.3	8.0	6.7	5.2	3.9	6.1	7.3	8.6	8.7	9.3

월별평년값  
MONTHLY NORMALS

801 영양 Yeongyang

요소 Element		월 Month	1	2	3	4	5	6	7	8	9	10	11	12
			JAN.	FEB.	MAR.	APR.	MAY	JUN.	JUL.	AUG.	SEP.	OCT.	NOV.	DEC.
평균 방향 빈도 수 의 백 분 비 (%)	정온	CALM	26.3	25.6	20.1	18.9	22.0	23.9	28.4	28.8	29.9	28.4	28.7	27.7
	북북동	NNE	4.5	4.9	6.1	7.1	6.5	7.7	5.3	7.2	9.3	8.0	6.2	4.0
	북동	NE	1.9	2.0	2.3	2.1	2.1	2.5	2.1	2.2	3.0	2.6	1.7	1.6
	동북동	ENE	1.2	1.3	1.2	1.7	1.4	1.6	1.4	1.6	1.6	1.4	1.0	1.2
	동	E	2.2	2.3	3.2	4.0	4.5	5.9	4.1	4.2	3.6	3.5	2.8	2.4
	동남동	ESE	5.0	5.6	7.6	9.8	10.6	12.7	8.7	9.0	8.4	7.6	6.1	6.0
	남동	SE	3.9	4.1	4.5	4.7	5.1	5.4	5.2	5.3	4.9	4.3	3.4	4.6
	남남동	SSE	7.1	6.8	6.6	6.8	7.1	6.5	6.3	6.1	5.3	5.6	6.4	6.9
	남	S	8.7	8.7	8.6	8.7	8.2	6.7	8.3	6.5	5.5	5.9	7.7	8.7
	남남서	SSW	5.4	5.2	5.7	5.1	4.9	3.3	4.9	3.5	2.9	3.4	5.1	5.7
	남서	SW	2.6	2.8	3.1	2.9	2.9	2.0	3.1	2.5	2.3	2.1	3.1	3.4
	서남서	WSW	2.7	2.7	2.8	2.5	2.1	1.4	1.9	2.0	1.8	1.9	2.5	2.7
	서	W	6.7	6.7	5.5	4.8	3.5	2.6	2.6	2.8	2.7	3.5	4.9	5.9
	서북서	WNW	12.1	10.8	10.3	8.5	7.7	5.9	6.0	4.7	4.0	6.7	8.7	10.8
	북서	NW	4.2	3.8	3.8	3.7	3.0	2.6	3.1	2.9	2.0	2.8	2.5	3.5
	북북서	NNW	1.7	2.0	2.2	2.7	2.0	2.5	2.6	3.0	3.1	3.4	2.4	1.6
북	N	3.8	4.7	6.3	6.1	6.3	7.2	6.0	7.8	9.7	8.8	6.8	3.4	
평균 속 도 (m/s)	북북동	NNE	1.3	1.4	1.5	1.4	1.3	1.2	1.1	1.3	1.3	1.2	1.3	1.1
	북동	NE	1.4	1.4	1.4	1.3	1.2	1.1	1.0	1.1	1.2	1.1	1.2	1.4
	동북동	ENE	1.4	1.4	1.6	1.3	1.4	1.1	1.1	1.1	1.2	1.1	1.3	1.4
	동	E	1.4	1.6	1.6	1.6	1.6	1.5	1.4	1.3	1.3	1.4	1.3	1.4
	동남동	ESE	1.3	1.6	1.7	1.8	2.0	1.8	1.6	1.6	1.5	1.5	1.3	1.4
	남동	SE	1.4	1.4	1.7	1.9	1.8	1.7	1.6	1.5	1.5	1.5	1.5	1.4
	남남동	SSE	1.7	1.8	1.9	2.1	2.1	1.7	1.7	1.6	1.6	1.7	1.6	1.6
	남	S	1.8	1.9	2.0	2.1	2.0	1.9	1.6	1.8	1.6	1.7	1.7	1.8
	남남서	SSW	1.8	1.9	2.0	2.1	1.8	1.6	1.6	1.6	1.5	1.6	1.7	1.7
	남서	SW	1.7	1.8	1.9	2.1	1.8	2.0	1.5	1.5	1.5	1.7	1.7	1.7
	서남서	WSW	1.8	1.9	1.9	2.0	1.9	1.4	1.5	1.4	1.4	1.5	1.7	1.8
	서	W	2.1	2.0	2.2	2.0	1.7	1.5	1.4	1.4	1.3	1.5	1.7	2.0
	서북서	WNW	2.0	1.9	1.9	1.9	1.8	1.4	1.4	1.4	1.3	1.5	1.7	1.8
	북서	NW	1.3	1.5	1.5	1.5	1.3	1.2	1.2	1.2	1.1	1.2	1.3	1.4
	북북서	NNW	1.1	1.3	1.2	1.3	1.2	1.2	1.1	1.2	1.3	1.2	1.1	1.1
	북	N	1.2	1.3	1.4	1.5	1.3	1.2	1.1	1.2	1.4	1.3	1.2	1.2
최 대 속 도 (m/s)	북북동	NNE	3.9	3.7	4.6	4.4	4.2	3.3	2.7	3.9	4.4	3.8	4.0	3.2
	북동	NE	2.8	3.1	3.0	2.8	2.8	2.4	2.4	2.4	2.7	2.5	2.8	2.9
	동북동	ENE	2.4	2.7	3.0	2.6	2.8	2.1	2.0	2.0	2.4	2.1	2.5	2.4
	동	E	2.5	3.0	3.3	3.6	3.6	3.2	3.0	2.9	2.5	2.7	2.6	2.5
	동남동	ESE	3.1	3.4	4.3	4.6	4.6	4.1	3.9	3.6	3.8	3.5	3.3	3.1
	남동	SE	3.1	3.1	3.9	4.2	4.2	3.8	3.3	3.5	3.4	3.4	3.5	3.2
	남남동	SSE	3.7	3.7	4.1	4.3	4.1	3.5	3.5	3.5	3.6	3.3	3.4	3.5
	남	S	3.9	4.0	4.3	4.7	4.3	4.0	3.6	4.1	4.1	3.6	3.7	3.8
	남남서	SSW	3.6	4.0	4.3	4.3	4.0	3.4	3.6	3.6	3.2	3.3	3.4	3.8
	남서	SW	3.0	3.4	3.4	3.9	3.5	3.5	2.9	2.9	2.9	3.0	3.2	3.3
	서남서	WSW	3.4	3.5	3.5	3.7	3.5	2.4	2.6	2.6	2.7	2.7	3.2	3.2
	서	W	4.6	4.3	4.4	4.4	3.6	2.9	2.7	2.8	2.8	3.5	4.0	4.4
	서북서	WNW	5.0	4.7	4.8	4.8	4.2	3.3	3.3	3.1	3.1	3.7	4.6	4.6
	북서	NW	2.8	3.1	3.3	3.3	2.8	2.3	2.6	2.2	2.0	2.7	2.9	2.7
	북북서	NNW	2.1	2.6	2.8	3.1	2.6	2.7	2.4	2.9	3.0	2.8	2.2	2.2
	북	N	3.4	3.8	3.9	4.0	4.0	3.5	3.1	3.5	4.7	4.2	3.8	3.3

월별평년값  
MONTHLY NORMALS

810 성주 Seongju

요소 Element		월 Month	1	2	3	4	5	6	7	8	9	10	11	12
			JAN.	FEB.	MAR.	APR.	MAY	JUN.	JUL.	AUG.	SEP.	OCT.	NOV.	DEC.
평균 풍향 빈도 (%) Percentage Frequency for Wind Directions	정온	CALM	33.0	30.7	25.1	23.0	24.4	26.0	26.4	30.7	36.5	40.8	37.4	35.2
	북북동	NNE	6.8	6.9	6.6	5.6	5.7	5.4	4.6	5.1	5.7	5.9	6.3	6.1
	북동	NE	3.4	4.1	4.4	4.7	5.1	5.8	5.0	5.1	4.8	4.3	3.7	3.0
	동북동	ENE	1.6	2.3	3.0	3.7	4.6	4.7	4.3	4.7	4.2	3.2	2.4	1.5
	동	E	1.5	2.1	2.8	3.7	3.9	4.4	5.0	4.6	3.3	2.4	1.8	1.4
	동남동	ESE	1.4	2.1	3.3	4.7	5.2	5.4	5.3	4.5	3.2	2.6	2.1	1.6
	남동	SE	1.7	2.5	3.6	5.4	6.0	6.9	7.4	5.9	3.8	2.9	2.5	1.8
	남남동	SSE	2.2	2.4	4.0	6.1	7.0	9.1	9.9	8.1	5.0	3.6	2.8	2.0
	남	S	2.8	2.7	3.5	5.4	5.7	6.9	7.6	6.1	4.6	4.1	3.1	2.6
	남남서	SSW	2.5	2.3	2.9	3.4	3.8	4.0	4.6	3.2	2.3	2.6	2.4	2.4
	남서	SW	2.2	2.1	2.4	2.4	2.4	2.3	2.4	2.1	1.8	1.8	2.2	2.2
	서남서	WSW	2.5	2.6	2.8	3.0	2.8	2.2	2.4	2.6	2.8	2.3	2.6	2.7
	서	W	4.3	4.2	5.1	5.1	4.5	2.8	2.4	3.2	3.6	3.4	4.5	4.3
	서북서	WNW	4.4	4.8	5.8	5.3	3.9	2.9	2.3	2.9	3.6	3.5	4.7	4.6
	북서	NW	5.3	5.7	6.2	4.8	3.7	2.8	2.2	2.8	3.3	3.4	4.3	5.3
	평균 풍속 (m/s) Mean Wind Speed for Wind Directions	북북동	NNE	1.8	1.7	1.8	1.5	1.4	1.3	1.2	1.2	1.3	1.5	1.5
북동		NE	1.4	1.5	1.6	1.5	1.3	1.3	1.3	1.3	1.4	1.4	1.4	1.3
동북동		ENE	1.2	1.4	1.5	1.5	1.4	1.3	1.2	1.2	1.4	1.3	1.3	1.1
동		E	1.1	1.3	1.5	1.6	1.4	1.4	1.3	1.3	1.3	1.2	1.1	1.0
동남동		ESE	1.0	1.3	1.6	1.6	1.6	1.6	1.4	1.5	1.3	1.2	1.2	1.0
남동		SE	1.0	1.4	1.7	1.9	1.7	1.6	1.7	1.6	1.4	1.2	1.2	1.0
남남동		SSE	1.1	1.4	1.7	2.1	2.0	1.7	1.8	1.7	1.3	1.2	1.2	1.0
남		S	1.0	1.2	1.6	2.0	1.8	1.6	1.8	1.6	1.3	1.1	1.0	0.9
남남서		SSW	0.9	1.1	1.5	1.9	1.7	1.5	1.6	1.5	1.1	1.0	1.0	0.9
남서		SW	0.8	1.0	1.5	1.5	1.5	1.2	1.3	1.2	1.0	0.9	0.9	0.9
서남서		WSW	1.1	1.2	1.3	1.3	1.4	1.1	1.1	1.1	0.9	1.0	1.0	1.1
서		W	1.5	1.7	1.7	1.9	1.6	1.2	1.1	1.2	1.1	1.3	1.5	1.7
서북서		WNW	1.9	1.7	2.0	1.9	1.7	1.3	1.1	1.1	1.2	1.4	1.7	1.8
북서		NW	2.0	1.9	2.1	2.0	1.7	1.3	1.0	1.1	1.2	1.6	1.6	1.8
북북서		NNW	2.5	2.4	2.4	2.2	1.9	1.4	1.2	1.3	1.5	1.8	2.0	2.4
북		N	2.0	2.0	1.9	1.7	1.5	1.3	1.2	1.2	1.4	1.6	1.7	1.9
최대 평균 풍속 (m/s) Maximum Wind Speed for Wind Directions	북북동	NNE	4.6	4.4	4.8	4.3	3.9	5.1	3.2	3.4	3.9	4.5	4.4	4.2
	북동	NE	3.2	3.5	3.9	4.3	3.7	3.7	3.5	3.3	4.3	3.8	3.5	2.9
	동북동	ENE	2.4	3.0	3.2	3.8	3.4	3.4	2.9	3.2	3.6	3.1	2.9	2.2
	동	E	2.1	2.6	3.2	3.8	3.6	3.2	3.0	3.2	3.2	2.6	2.2	1.9
	동남동	ESE	1.9	2.6	3.9	4.0	4.2	5.3	3.4	3.8	3.0	2.6	2.5	1.9
	남동	SE	1.9	3.4	4.5	5.0	4.9	4.3	4.5	4.2	3.6	2.9	2.8	2.1
	남남동	SSE	2.4	3.6	5.2	5.5	5.1	4.9	5.0	4.5	4.0	3.0	3.2	2.2
	남	S	2.2	3.4	4.8	5.6	4.8	4.6	5.0	4.6	3.5	3.0	2.6	2.3
	남남서	SSW	1.9	2.4	4.3	4.7	4.7	3.8	4.2	3.9	2.5	2.3	2.2	1.6
	남서	SW	1.8	2.5	4.1	4.0	4.4	2.8	3.2	3.0	2.3	2.0	2.2	1.9
	서남서	WSW	2.5	3.0	3.4	3.9	4.0	2.4	3.0	2.6	2.3	2.5	2.4	2.6
	서	W	4.2	4.8	5.4	5.7	5.1	3.0	2.9	3.2	2.7	3.6	4.1	4.7
	서북서	WNW	5.0	5.0	5.7	6.0	4.6	3.2	2.9	2.8	3.4	3.9	4.9	4.9
	북서	NW	5.4	5.2	5.5	5.4	4.3	3.3	2.5	2.9	3.6	4.2	4.6	4.9
	북북서	NNW	6.8	6.6	6.7	6.0	5.2	3.9	3.2	3.5	4.7	5.3	6.0	6.3
	북	N	5.5	5.5	5.5	5.0	4.2	3.5	3.6	3.5	4.1	4.9	5.0	5.4

월별평년값  
MONTHLY NORMALS

812 고령 Goryeong

요소 Element		월 Month	1	2	3	4	5	6	7	8	9	10	11	12
			JAN.	FEB.	MAR.	APR.	MAY	JUN.	JUL.	AUG.	SEP.	OCT.	NOV.	DEC.
평균 방향 빈도 수 의 백 분 비 (%)	정온	CALM	46.2	40.8	32.7	29.1	31.6	30.1	32.2	38.2	46.2	52.2	50.9	49.8
	북북동	NNE	6.8	7.6	6.9	6.1	5.2	5.3	4.0	5.3	6.8	4.4	5.3	4.9
	북동	NE	6.0	5.8	6.3	5.2	5.2	5.0	3.6	4.4	6.1	4.3	4.4	4.2
	동북동	ENE	3.5	4.2	4.2	4.3	4.2	4.1	3.2	3.4	3.9	3.8	3.4	3.6
	동	E	2.0	2.8	3.1	2.8	3.4	3.2	3.0	2.7	2.3	2.7	2.4	2.4
	동남동	ESE	2.8	5.8	4.2	4.6	5.1	6.3	7.1	6.3	3.5	3.7	4.0	3.5
	남동	SE	2.5	3.8	4.9	5.3	5.5	5.5	6.5	4.9	3.2	3.7	4.8	2.7
	남남동	SSE	3.8	3.2	5.2	5.5	5.8	5.6	7.7	4.9	3.6	2.5	3.7	3.5
	남	S	4.6	2.5	4.5	6.4	6.3	6.6	5.6	5.1	4.1	4.6	2.8	4.4
	남남서	SSW	1.3	1.3	2.0	2.4	2.6	2.9	3.2	2.5	1.7	1.6	1.2	1.4
	남서	SW	1.9	2.2	4.3	5.6	6.1	6.5	8.5	5.7	2.3	2.3	2.0	1.8
	서남서	WSW	4.1	4.6	6.0	6.8	6.4	5.9	5.9	4.6	3.2	3.2	3.2	3.7
	서	W	3.8	3.3	3.8	4.0	3.6	2.6	2.1	2.0	2.0	2.1	2.9	3.2
	서북서	WNW	1.9	1.8	2.5	2.6	1.8	1.3	0.9	1.3	1.2	1.3	1.6	2.1
	북서	NW	1.6	1.6	1.9	1.8	1.4	1.5	1.3	1.6	1.4	1.5	1.3	1.5
	북북서	NNW	2.4	2.8	2.7	2.7	2.2	3.0	2.2	2.9	3.0	2.2	2.0	2.8
북	N	4.9	5.8	4.9	4.9	3.8	4.5	3.3	4.3	5.6	4.1	4.2	4.5	
평균 속 도 (m/s)	북북동	NNE	1.7	1.8	1.7	1.6	1.4	1.3	1.1	1.2	1.3	1.4	1.5	1.6
	북동	NE	1.5	1.6	1.6	1.4	1.3	1.2	1.1	1.2	1.3	1.3	1.3	1.4
	동북동	ENE	1.3	1.4	1.5	1.4	1.3	1.2	1.1	1.1	1.2	1.2	1.2	1.2
	동	E	1.1	1.3	1.4	1.4	1.3	1.2	1.2	1.2	1.1	1.1	1.1	1.1
	동남동	ESE	1.1	1.2	1.5	1.5	1.5	1.4	1.4	1.3	1.1	1.0	1.1	1.0
	남동	SE	1.1	1.2	1.5	1.6	1.5	1.4	1.5	1.3	1.1	1.1	1.1	1.1
	남남동	SSE	1.0	1.1	1.5	1.7	1.6	1.4	1.5	1.4	1.1	1.0	1.1	1.0
	남	S	0.9	1.1	1.4	1.5	1.4	1.3	1.3	1.3	1.0	1.0	1.0	0.9
	남남서	SSW	0.9	1.0	1.4	1.5	1.4	1.2	1.3	1.2	0.9	1.0	1.0	1.0
	남서	SW	1.1	1.1	1.4	1.6	1.4	1.3	1.3	1.2	1.0	1.0	1.0	1.0
	서남서	WSW	1.1	1.2	1.4	1.6	1.3	1.2	1.2	1.1	1.0	1.0	1.0	1.1
	서	W	1.2	1.2	1.3	1.4	1.3	1.0	1.1	1.0	1.0	1.0	1.1	1.1
	서북서	WNW	1.2	1.2	1.3	1.3	1.2	1.0	1.0	0.9	0.9	1.0	1.1	1.1
	북서	NW	1.1	1.2	1.3	1.2	1.1	1.0	0.9	1.0	1.0	1.1	1.1	1.1
	북북서	NNW	1.2	1.2	1.3	1.2	1.1	1.0	1.0	1.0	1.1	1.2	1.1	1.2
	북	N	1.5	1.6	1.5	1.4	1.3	1.2	1.1	1.1	1.3	1.4	1.4	1.5
최 대 속 도 (m/s)	북북동	NNE	4.2	4.4	4.3	4.0	3.4	3.1	2.6	2.8	3.4	3.4	3.7	4.2
	북동	NE	3.5	3.7	4.0	3.5	3.2	2.8	2.4	2.7	3.1	3.4	3.1	3.2
	동북동	ENE	2.9	2.9	3.2	3.4	3.1	2.6	2.3	2.9	2.9	2.6	2.7	2.7
	동	E	2.2	2.4	3.0	3.0	2.8	2.4	2.4	2.5	2.5	2.3	2.2	2.3
	동남동	ESE	2.3	3.0	3.2	3.3	3.6	3.1	3.2	3.0	2.3	2.5	2.4	2.5
	남동	SE	2.3	2.7	3.5	3.8	3.4	3.2	3.2	3.1	2.6	2.3	2.6	2.5
	남남동	SSE	2.2	2.5	3.6	3.8	3.6	3.1	3.1	3.5	2.4	2.3	2.4	2.1
	남	S	1.8	2.1	3.0	3.4	3.1	2.8	3.0	3.1	2.1	2.1	2.2	1.9
	남남서	SSW	1.8	2.3	3.0	3.2	3.1	2.3	2.7	2.9	1.8	1.8	2.0	2.0
	남서	SW	2.6	2.8	3.7	3.8	3.7	3.1	3.1	3.0	2.2	2.0	2.2	2.3
	서남서	WSW	3.6	3.7	4.2	4.3	3.8	2.9	3.1	2.9	2.5	2.7	2.9	3.4
	서	W	3.3	3.1	3.8	4.0	3.6	2.2	2.4	2.0	2.2	2.5	3.1	3.2
	서북서	WNW	2.9	2.7	3.2	2.9	2.4	1.9	1.8	1.7	1.5	1.9	2.6	2.9
	북서	NW	2.3	2.3	2.8	2.5	2.2	1.6	1.6	1.8	1.7	2.1	2.0	2.3
	북북서	NNW	2.5	2.5	2.7	2.4	2.3	2.0	1.7	1.9	2.2	2.6	2.2	2.4
	북	N	3.8	3.7	3.7	3.3	2.9	2.8	2.3	2.4	3.1	3.0	3.3	3.4



월별평년값  
MONTHLY NORMALS

813 청도 Cheongdo

요소 Element		월 Month	1	2	3	4	5	6	7	8	9	10	11	12
			JAN.	FEB.	MAR.	APR.	MAY	JUN.	JUL.	AUG.	SEP.	OCT.	NOV.	DEC.
평균 방향 빈도 수 의 백 분 비 (%)	정온	CALM	25.6	24.4	19.1	15.0	16.0	15.7	20.4	22.2	22.1	27.0	27.1	26.8
	북북동	NNE	1.5	1.9	2.2	3.1	3.1	3.8	2.6	3.5	3.9	2.4	1.7	1.4
	북동	NE	1.4	1.9	2.8	4.1	3.7	4.6	4.1	4.5	6.0	2.8	1.9	1.3
	동북동	ENE	0.8	1.5	2.3	3.1	2.6	3.3	2.9	3.4	4.1	2.4	1.5	0.6
	동	E	0.8	1.7	2.7	3.4	3.8	4.8	4.3	4.7	4.2	2.9	1.7	0.9
	동남동	ESE	2.2	3.1	4.9	6.0	7.6	9.9	9.0	7.7	5.7	4.3	3.2	2.0
	남동	SE	3.7	4.5	6.4	8.6	11.2	13.5	13.0	8.3	4.7	4.6	4.5	4.0
	남남동	SSE	2.1	2.9	4.0	5.8	7.2	7.6	8.0	5.5	2.8	2.4	2.4	2.3
	남	S	1.3	1.8	2.7	3.4	3.9	4.2	4.8	3.9	2.6	2.0	2.0	1.4
	남남서	SSW	2.1	1.8	2.3	2.8	3.0	3.0	3.3	3.3	2.9	2.7	2.3	2.1
	남서	SW	3.5	3.3	3.4	3.4	3.3	3.3	3.6	3.8	3.9	3.6	3.6	3.3
	서남서	WSW	5.3	4.7	5.3	5.3	5.2	3.9	4.1	4.8	5.8	5.4	5.2	5.0
	서	W	8.9	9.4	8.4	8.4	7.1	4.6	4.7	5.9	7.4	8.2	8.7	9.1
	서북서	WNW	15.1	13.6	12.3	10.3	7.5	5.1	4.9	5.9	8.1	10.8	12.7	14.8
	북서	NW	13.8	12.5	10.7	8.3	6.3	4.9	4.0	5.2	6.7	9.1	10.9	13.3
	북북서	NNW	7.6	7.0	6.2	5.2	4.8	4.1	3.3	3.8	5.0	5.8	6.3	7.5
북	N	4.2	4.1	4.1	3.8	3.8	3.8	2.9	3.6	4.3	3.9	4.2	4.2	
평균 속 도 (m/s)	북북동	NNE	1.4	1.4	1.5	1.6	1.4	1.4	1.3	1.3	1.5	1.4	1.2	1.2
	북동	NE	1.4	1.5	1.5	1.7	1.7	1.5	1.4	1.5	1.7	1.6	1.3	1.2
	동북동	ENE	1.3	1.4	1.5	1.7	1.5	1.5	1.4	1.5	1.7	1.5	1.3	1.3
	동	E	1.1	1.4	1.5	1.6	1.5	1.5	1.4	1.5	1.6	1.5	1.3	0.9
	동남동	ESE	1.2	1.2	1.6	1.7	1.7	1.6	1.7	1.6	1.4	1.3	1.2	1.2
	남동	SE	1.1	1.4	1.7	2.0	1.9	1.9	1.9	1.7	1.4	1.2	1.4	1.1
	남남동	SSE	1.2	1.3	1.7	2.1	1.9	1.8	1.8	1.8	1.3	1.1	1.1	1.0
	남	S	1.1	1.3	1.6	1.9	1.8	1.7	1.7	1.5	1.3	1.2	1.2	1.1
	남남서	SSW	1.2	1.2	1.3	1.5	1.5	1.4	1.5	1.6	1.3	1.3	1.3	1.2
	남서	SW	1.2	1.3	1.4	1.6	1.4	1.3	1.3	1.3	1.3	1.2	1.3	1.2
	서남서	WSW	1.3	1.4	1.6	1.7	1.5	1.2	1.3	1.4	1.2	1.2	1.4	1.4
	서	W	1.6	1.7	1.8	1.9	1.6	1.3	1.3	1.3	1.1	1.3	1.4	1.6
	서북서	WNW	1.9	1.8	1.9	1.8	1.6	1.3	1.3	1.3	1.1	1.3	1.5	1.9
	북서	NW	2.0	1.9	2.0	1.8	1.5	1.3	1.2	1.2	1.2	1.3	1.6	1.9
	북북서	NNW	2.1	2.1	2.0	1.7	1.5	1.3	1.2	1.2	1.2	1.4	1.7	2.0
	북	N	2.0	1.9	1.7	1.6	1.4	1.4	1.2	1.3	1.4	1.5	1.6	1.9
최 대 속 도 (m/s)	북북동	NNE	2.7	2.8	3.2	3.7	3.5	3.3	3.0	2.8	3.4	3.0	2.4	2.6
	북동	NE	2.9	2.7	3.5	4.1	3.8	3.5	3.2	3.7	4.3	3.3	2.6	2.2
	동북동	ENE	2.1	2.7	3.5	3.9	3.4	3.4	3.0	3.3	4.3	3.1	2.5	2.4
	동	E	1.9	3.0	3.4	4.2	3.7	3.5	3.4	3.7	4.5	3.8	2.8	1.6
	동남동	ESE	2.5	3.0	3.8	4.5	4.3	4.2	4.3	4.7	3.8	3.4	2.7	2.3
	남동	SE	2.5	3.7	4.6	5.1	5.0	4.6	4.8	4.9	3.9	3.1	3.5	2.6
	남남동	SSE	2.7	3.0	4.0	4.9	4.7	4.2	4.6	4.9	3.6	2.6	2.4	1.9
	남	S	2.2	2.7	3.6	4.3	4.0	4.0	4.3	3.6	2.9	2.6	2.4	2.2
	남남서	SSW	2.5	2.5	3.6	4.0	3.6	3.3	3.7	5.3	3.1	2.6	2.5	2.2
	남서	SW	2.9	3.5	3.6	4.5	3.8	3.1	3.3	5.5	4.1	2.7	3.0	2.9
	서남서	WSW	4.5	3.9	4.7	5.0	4.5	3.3	3.5	5.4	4.0	3.5	4.8	3.9
	서	W	5.9	5.2	6.2	6.2	5.3	3.8	3.5	5.4	3.3	4.2	5.1	5.2
	서북서	WNW	6.5	6.4	6.7	6.4	5.4	3.6	3.3	5.7	3.7	5.2	5.8	6.9
	북서	NW	6.2	6.3	6.6	6.1	4.7	3.3	2.7	3.4	3.4	4.7	5.8	6.7
	북북서	NNW	5.5	5.6	5.6	5.0	4.2	3.3	2.7	3.3	3.6	4.4	4.7	5.6
	북	N	4.5	4.5	4.3	3.9	3.5	3.3	2.9	3.5	3.4	3.8	4.1	4.4

월별평년값  
MONTHLY NORMALS

815 예천 Yecheon

요소 Element		월 Month	1	2	3	4	5	6	7	8	9	10	11	12
			JAN.	FEB.	MAR.	APR.	MAY	JUN.	JUL.	AUG.	SEP.	OCT.	NOV.	DEC.
평균 풍향 빈도 (%) Percentage Frequency for Wind Directions	정온	CALM	28.4	25.4	21.9	17.6	19.7	21.7	27.8	27.2	28.2	29.0	32.2	29.2
	북북동	NNE	4.2	5.0	6.3	7.7	7.7	8.4	7.1	9.6	10.1	8.0	6.3	4.2
	북동	NE	2.3	1.6	2.4	2.5	2.3	3.6	2.8	4.1	3.6	3.1	2.5	1.4
	동북동	ENE	1.4	1.5	1.9	1.8	1.9	2.2	2.0	2.6	3.0	2.2	1.7	1.4
	동	E	1.5	1.9	2.2	2.2	1.8	2.4	2.4	2.8	3.1	2.2	2.1	1.6
	동남동	ESE	1.4	1.5	2.0	1.9	1.8	2.2	2.1	2.2	2.5	1.7	1.8	1.5
	남동	SE	1.6	1.3	1.7	2.0	1.8	2.7	2.5	2.4	1.6	1.2	1.2	1.1
	남남동	SSE	1.8	1.8	1.9	3.0	2.9	4.0	3.5	3.2	2.3	2.1	1.7	1.5
	남	S	2.5	2.2	2.3	3.1	3.5	4.1	3.8	3.2	2.9	2.6	2.2	2.2
	남남서	SSW	3.4	3.7	3.9	4.1	4.6	4.9	5.0	4.0	3.6	4.3	3.7	3.8
	남서	SW	8.2	8.7	8.2	8.3	11.3	10.7	10.9	8.4	7.4	8.2	8.2	8.0
	서남서	WSW	8.0	8.5	10.0	10.0	9.6	8.5	7.2	5.5	5.0	6.4	6.6	7.6
	서	W	8.2	8.5	8.9	8.7	6.0	3.7	2.9	2.4	2.2	3.7	5.5	8.1
	서북서	WNW	6.8	6.9	5.6	4.3	3.0	1.7	1.5	1.4	1.2	2.6	4.3	7.3
	북서	NW	6.4	6.4	4.8	3.6	3.2	2.0	1.7	1.7	2.2	3.1	4.3	6.7
	북북서	NNW	6.4	6.4	6.4	5.8	5.4	5.0	4.5	4.9	5.6	5.8	5.6	6.5
북	N	7.5	8.6	9.7	9.7	13.3	12.3	12.3	14.5	15.7	13.6	10.2	7.9	
평균 풍속 (m/s) Mean Wind Speed for Wind Directions	북북동	NNE	0.9	1.0	0.9	1.0	0.9	0.9	0.9	0.9	1.0	1.0	0.9	0.9
	북동	NE	0.9	1.0	1.5	1.0	0.9	0.9	1.0	0.9	1.0	0.9	0.8	0.8
	동북동	ENE	1.0	1.0	1.4	1.0	0.9	0.9	1.0	1.0	1.0	1.0	0.9	0.9
	동	E	1.0	1.0	1.1	1.1	1.1	1.0	1.0	1.1	1.1	1.0	1.0	0.9
	동남동	ESE	1.0	1.1	1.1	1.2	1.1	1.1	1.0	1.1	1.1	1.1	1.0	1.0
	남동	SE	1.0	1.0	1.1	1.3	1.2	1.2	1.1	1.2	1.1	1.0	1.0	0.9
	남남동	SSE	1.0	1.1	1.4	1.5	1.4	1.4	1.3	1.3	1.2	1.2	1.1	1.0
	남	S	1.1	1.1	1.4	1.6	1.4	1.4	1.3	1.3	1.3	1.2	1.1	1.1
	남남서	SSW	1.2	1.3	1.5	1.5	1.6	1.5	1.4	1.4	1.3	1.3	1.2	1.1
	남서	SW	1.6	1.6	1.8	1.8	1.8	1.7	1.6	1.6	1.5	1.4	1.4	1.6
	서남서	WSW	2.0	2.2	2.4	2.4	2.2	1.8	1.8	1.7	1.6	1.7	1.8	2.1
	서	W	2.3	2.2	2.5	2.5	2.2	1.8	1.8	1.6	1.5	1.8	2.2	2.4
	서북서	WNW	2.1	2.0	2.1	2.2	1.8	1.5	1.4	1.4	1.5	1.7	2.0	2.1
	북서	NW	1.9	1.9	1.9	1.8	1.5	1.3	1.1	1.2	1.2	1.3	1.8	1.9
	북북서	NNW	1.4	1.5	1.4	1.4	1.3	1.1	1.0	1.0	1.0	1.1	1.2	1.4
	북	N	1.0	1.2	1.1	1.0	1.1	1.0	1.0	1.0	1.0	1.0	1.0	1.0
최대 평균 풍속 (m/s) Maximum Wind Speed for Wind Directions	북북동	NNE	1.8	2.0	2.0	2.4	2.0	1.9	2.1	2.3	2.3	2.2	2.0	1.6
	북동	NE	1.6	1.7	2.8	2.0	1.8	2.0	1.9	2.0	2.1	2.0	1.6	1.3
	동북동	ENE	1.7	1.7	2.9	2.0	1.7	1.9	2.0	1.9	1.9	1.8	1.7	1.5
	동	E	1.8	1.8	2.2	2.2	2.2	2.0	2.0	2.3	2.1	2.0	2.0	1.6
	동남동	ESE	1.7	1.8	2.2	2.5	2.3	2.0	2.0	2.4	2.1	1.9	1.7	1.7
	남동	SE	1.8	1.7	2.2	2.7	2.4	2.6	2.3	2.4	2.0	1.7	1.6	1.4
	남남동	SSE	1.8	2.0	2.6	3.4	3.4	3.4	3.0	2.9	2.5	2.3	2.1	1.7
	남	S	1.9	2.0	2.7	3.3	3.1	3.3	2.9	3.1	2.5	2.2	1.9	1.9
	남남서	SSW	2.3	2.5	2.8	3.2	3.2	3.0	3.3	2.7	2.5	2.5	2.4	2.2
	남서	SW	3.5	3.8	4.0	4.2	4.0	3.7	3.7	3.7	3.2	3.0	3.2	3.6
	서남서	WSW	4.5	4.7	5.2	5.5	5.1	3.9	4.1	3.8	3.5	3.8	4.4	4.4
	서	W	5.0	4.9	5.7	5.9	5.2	3.6	3.5	3.1	3.1	4.0	4.9	5.0
	서북서	WNW	4.3	4.2	4.7	4.6	3.6	2.7	2.5	2.5	2.5	3.5	4.2	4.7
	북서	NW	4.1	4.2	4.4	3.9	3.4	2.7	1.8	2.0	2.5	2.9	4.0	4.3
	북북서	NNW	3.6	3.5	3.5	3.4	3.1	2.5	2.0	2.3	2.5	2.9	3.3	3.5
	북	N	3.0	3.1	3.0	2.8	2.7	2.6	2.8	2.6	2.7	2.7	2.8	2.7

월별평년값  
MONTHLY NORMALS

822 김천 Gimcheon

요소 Element		월 Month	1	2	3	4	5	6	7	8	9	10	11	12
			JAN.	FEB.	MAR.	APR.	MAY	JUN.	JUL.	AUG.	SEP.	OCT.	NOV.	DEC.
평균 방향 빈도 수 의 백 분 비 (%)	정온	CALM	31.3	30.7	26.8	27.1	28.0	32.1	40.5	41.8	44.3	43.0	38.8	32.3
	북북동	NNE	2.0	2.5	4.1	3.7	3.5	3.6	3.6	3.7	3.6	2.6	2.2	1.6
	북동	NE	2.1	3.0	4.1	5.1	4.5	5.9	5.6	4.8	4.9	4.0	3.7	2.4
	동북동	ENE	2.3	3.1	3.3	4.8	5.5	6.2	6.7	5.6	4.2	3.9	3.5	2.7
	동	E	3.5	3.8	5.2	7.0	7.8	9.4	8.9	7.8	6.2	4.8	4.5	4.2
	동남동	ESE	1.8	2.0	2.6	3.5	3.5	3.7	3.2	3.4	2.9	2.4	2.3	2.0
	남동	SE	0.9	1.1	1.4	1.8	1.8	2.0	1.7	2.0	1.9	1.4	1.1	1.0
	남남동	SSE	1.0	1.1	1.4	1.7	1.7	2.0	1.5	1.7	1.6	1.3	1.2	0.9
	남	S	1.5	1.9	2.2	2.7	3.0	3.2	2.5	2.8	3.0	3.1	2.5	1.8
	남남서	SSW	2.6	2.6	3.1	3.3	4.3	4.5	3.4	3.6	3.7	4.2	3.2	2.9
	남서	SW	4.0	4.0	4.2	4.3	5.4	4.3	3.3	3.7	3.4	3.9	4.0	4.2
	서남서	WSW	5.2	4.5	4.5	4.4	4.6	3.4	2.8	3.2	3.1	3.4	4.1	4.5
	서	W	10.4	9.7	9.0	7.3	6.3	4.1	3.1	3.4	3.5	5.0	6.5	8.8
	서북서	WNW	11.2	10.2	9.8	8.0	6.8	4.0	3.2	3.0	3.6	5.7	7.3	9.8
	북서	NW	8.8	8.6	7.4	6.2	5.4	3.9	3.1	2.9	3.2	4.8	6.8	9.2
	북북서	NNW	7.6	7.3	6.2	4.6	4.5	3.6	3.0	2.9	3.1	3.4	4.9	7.7
북	N	3.8	4.0	4.7	4.5	3.5	3.9	4.0	3.7	3.9	3.0	3.5	3.9	
평균 속 도 (m/s)	북북동	NNE	1.5	1.5	1.5	1.4	1.3	1.2	1.1	1.1	1.2	1.3	1.3	1.4
	북동	NE	1.1	1.3	1.3	1.3	1.3	1.3	1.1	1.2	1.3	1.3	1.3	1.2
	동북동	ENE	1.2	1.2	1.4	1.4	1.3	1.3	1.1	1.2	1.2	1.2	1.2	1.2
	동	E	1.1	1.1	1.3	1.3	1.2	1.2	1.1	1.1	1.0	1.0	1.0	1.0
	동남동	ESE	1.0	1.1	1.2	1.2	1.2	1.2	1.0	1.0	1.0	1.0	1.0	1.0
	남동	SE	1.0	1.1	1.1	1.2	1.2	1.1	1.0	1.0	1.0	1.0	1.0	1.0
	남남동	SSE	1.0	1.0	1.2	1.1	1.1	1.1	1.0	1.1	0.9	1.0	0.9	1.1
	남	S	1.0	1.0	1.1	1.2	1.1	1.1	1.0	1.0	0.9	0.9	0.9	1.0
	남남서	SSW	1.0	1.1	1.1	1.1	1.1	1.1	1.0	1.0	0.9	0.9	1.1	1.0
	남서	SW	1.2	1.3	1.4	1.3	1.2	1.1	1.1	1.1	1.0	1.0	1.1	1.3
	서남서	WSW	1.7	1.8	1.8	1.9	1.5	1.2	1.2	1.2	1.1	1.4	1.5	1.7
	서	W	2.0	2.0	2.2	2.1	1.9	1.3	1.1	1.1	1.3	1.6	1.9	2.0
	서북서	WNW	2.2	2.2	2.3	2.3	2.0	1.4	1.3	1.3	1.4	1.8	2.1	2.3
	북서	NW	2.3	2.3	2.3	2.3	2.0	1.6	1.3	1.4	1.4	1.9	2.3	2.4
	북북서	NNW	2.2	2.2	2.3	2.2	1.8	1.5	1.4	1.4	1.4	1.7	2.1	2.3
	북	N	1.8	1.8	1.8	1.7	1.5	1.3	1.2	1.2	1.2	1.5	1.7	1.8
최 대 속 도 (m/s)	북북동	NNE	2.7	2.8	3.3	2.9	3.1	2.5	2.4	2.4	2.8	2.8	2.6	2.7
	북동	NE	2.2	2.5	2.8	3.0	3.0	2.8	3.0	2.9	2.9	2.9	2.5	2.3
	동북동	ENE	2.2	2.5	2.8	3.2	2.9	2.9	2.7	2.9	2.5	2.7	2.6	2.4
	동	E	2.1	2.1	2.9	3.1	2.6	2.8	2.8	2.5	2.1	2.1	2.1	1.9
	동남동	ESE	1.5	2.1	2.3	2.3	2.3	2.3	2.0	2.0	1.8	1.9	1.9	1.7
	남동	SE	1.4	1.7	2.0	2.2	2.0	2.1	1.8	2.0	1.9	1.6	1.6	1.6
	남남동	SSE	1.6	1.5	2.4	2.0	2.1	2.0	1.8	1.9	1.7	1.7	1.6	1.7
	남	S	1.6	2.1	2.4	2.5	2.5	2.5	2.3	2.4	1.8	2.0	2.0	1.8
	남남서	SSW	2.3	2.3	2.8	2.9	2.7	2.4	2.4	2.5	2.1	2.1	2.0	2.2
	남서	SW	3.1	3.6	4.4	3.5	3.9	2.9	2.7	2.9	2.5	2.8	3.1	3.7
	서남서	WSW	4.5	4.4	5.2	4.9	4.3	2.9	2.7	2.8	2.7	3.6	4.2	4.5
	서	W	5.2	5.3	5.6	5.5	4.6	3.2	2.8	2.6	3.5	4.1	4.7	5.0
	서북서	WNW	5.1	5.2	5.3	5.6	4.6	3.3	2.9	3.1	3.5	4.6	4.9	5.2
	북서	NW	4.8	4.8	5.1	4.8	4.4	3.5	3.0	2.9	3.3	4.3	4.7	5.1
	북북서	NNW	4.3	4.3	4.7	4.2	3.6	3.4	3.1	2.9	3.4	3.5	4.0	4.4
	북	N	3.5	3.7	4.4	3.5	3.3	3.0	2.7	2.8	3.3	3.4	3.5	3.6

월별평년값  
MONTHLY NORMALS

823 군위 Gunwi

요소 Element		월 Month	1	2	3	4	5	6	7	8	9	10	11	12
			JAN.	FEB.	MAR.	APR.	MAY	JUN.	JUL.	AUG.	SEP.	OCT.	NOV.	DEC.
평균 방향 빈도 수 의 백 분 비 (%)	정온	CALM	28.3	23.7	19.0	16.6	19.0	19.6	25.6	24.1	24.8	28.0	28.8	28.5
	북북동	NNE	3.0	3.6	3.6	3.8	3.6	3.8	3.5	4.0	5.1	3.8	3.7	2.9
	북동	NE	2.8	3.1	3.8	3.6	3.6	3.5	2.8	2.9	4.0	3.5	3.2	2.6
	동북동	ENE	4.0	4.7	5.7	5.5	5.4	4.1	3.8	4.9	5.3	4.2	4.0	3.6
	동	E	5.3	6.3	7.5	8.7	8.5	8.4	7.3	8.6	10.1	8.9	7.2	6.3
	동남동	ESE	5.5	6.1	6.4	8.6	8.7	10.6	8.1	9.7	9.4	9.0	6.6	5.6
	남동	SE	4.0	4.4	5.1	6.7	6.9	8.6	7.2	6.9	5.9	5.4	5.9	4.6
	남남동	SSE	1.7	1.8	2.6	3.2	3.9	5.0	4.6	4.3	3.0	2.2	1.7	1.6
	남	S	1.8	1.8	2.3	3.1	3.6	3.7	4.9	3.9	2.5	1.8	1.4	1.3
	남남서	SSW	1.8	1.7	2.5	3.0	3.4	3.6	4.7	3.7	2.0	1.7	1.6	1.5
	남서	SW	2.5	2.9	3.8	3.8	3.9	4.2	4.7	4.1	3.0	2.8	2.8	2.6
	서남서	WSW	5.2	5.8	5.9	6.4	6.3	5.1	5.8	5.0	4.5	5.2	5.5	5.6
	서	W	7.0	6.6	6.9	6.1	5.6	3.9	3.8	3.1	3.4	4.4	5.5	7.4
	서북서	WNW	6.9	6.6	6.4	5.6	4.0	3.1	2.5	2.3	2.8	3.8	4.5	7.0
	북서	NW	7.6	7.5	6.3	4.8	4.0	3.5	2.8	3.0	3.7	4.3	5.5	6.8
	북북서	NNW	8.0	7.8	7.3	5.9	5.3	4.6	4.2	4.8	5.4	5.9	6.7	7.2
북	N	4.7	5.6	5.0	4.6	4.3	4.6	4.0	4.6	5.4	5.1	5.2	4.8	
평균 속 도 (m/s)	북북동	NNE	1.3	1.4	1.5	1.7	1.4	1.3	1.2	1.3	1.4	1.4	1.3	1.3
	북동	NE	1.1	1.2	1.4	1.4	1.3	1.3	1.2	1.3	1.5	1.3	1.3	1.0
	동북동	ENE	1.0	1.2	1.3	1.4	1.2	1.3	1.1	1.3	1.5	1.3	1.0	0.9
	동	E	0.9	1.1	1.2	1.3	1.2	1.3	1.2	1.3	1.3	1.2	1.1	0.9
	동남동	ESE	0.9	1.1	1.3	1.4	1.4	1.5	1.4	1.5	1.3	1.1	1.0	0.9
	남동	SE	1.0	1.1	1.4	1.7	1.6	1.6	1.5	1.5	1.4	1.1	1.0	1.0
	남남동	SSE	1.0	1.2	1.5	1.7	1.8	1.8	1.5	1.6	1.3	1.1	1.0	1.0
	남	S	1.1	1.2	1.6	1.8	1.8	1.7	1.7	1.6	1.2	1.2	1.2	1.0
	남남서	SSW	1.2	1.3	1.7	2.1	1.8	1.6	1.7	1.5	1.2	1.2	1.1	1.1
	남서	SW	1.3	1.5	1.9	1.9	1.7	1.5	1.6	1.4	1.2	1.2	1.3	1.3
	서남서	WSW	2.0	2.0	2.3	2.3	2.0	1.7	1.8	1.5	1.4	1.5	1.6	1.9
	서	W	2.4	2.4	2.6	2.5	2.1	1.7	1.7	1.5	1.5	1.8	2.1	2.3
	서북서	WNW	2.5	2.5	2.6	2.6	2.3	1.7	1.6	1.4	1.5	1.8	2.2	2.5
	북서	NW	2.4	2.5	2.5	2.5	1.9	1.7	1.5	1.4	1.4	1.8	2.1	2.3
	북북서	NNW	2.5	2.5	2.5	2.3	2.0	1.7	1.5	1.5	1.5	1.8	2.1	2.4
	북	N	1.8	1.9	2.0	2.0	1.7	1.5	1.4	1.3	1.4	1.6	1.7	1.8
최 대 속 도 (m/s)	북북동	NNE	3.4	3.7	3.8	4.3	3.5	3.5	2.9	3.3	4.2	4.0	3.4	3.0
	북동	NE	2.5	2.8	3.9	4.0	3.6	4.0	3.4	3.4	5.0	4.3	3.6	2.1
	동북동	ENE	2.4	2.8	3.8	4.2	3.9	3.7	3.1	4.1	4.7	4.2	2.9	2.1
	동	E	2.2	2.8	4.0	4.7	4.1	4.5	3.9	4.7	4.6	4.4	3.2	2.3
	동남동	ESE	2.1	2.9	4.1	5.1	4.7	4.8	4.6	4.7	4.4	3.7	2.4	2.0
	남동	SE	2.2	2.9	4.0	5.1	5.0	4.7	4.5	4.4	3.8	3.0	2.7	2.0
	남남동	SSE	1.9	2.7	3.4	4.2	4.6	4.3	3.9	4.3	3.4	2.7	2.0	2.1
	남	S	2.1	2.9	3.9	5.0	4.6	4.2	4.5	4.4	3.2	2.5	2.3	2.1
	남남서	SSW	2.5	3.1	4.4	5.1	4.7	3.8	4.4	4.4	2.9	2.6	2.6	2.3
	남서	SW	3.3	3.7	4.9	5.0	4.5	3.6	4.2	4.1	2.8	2.9	3.7	3.4
	서남서	WSW	5.3	5.6	6.3	6.7	5.7	4.3	4.5	4.4	4.1	4.6	5.2	5.8
	서	W	5.9	5.7	7.1	6.5	5.7	4.1	4.1	3.6	4.3	5.1	5.4	5.9
	서북서	WNW	6.0	6.1	6.7	6.5	5.5	3.9	3.5	3.1	3.6	5.0	5.4	6.1
	북서	NW	6.0	6.1	6.0	6.0	4.7	3.7	3.3	3.1	3.3	4.6	5.5	5.9
	북북서	NNW	6.1	6.1	6.3	5.9	5.1	3.9	3.8	3.9	4.1	5.0	5.8	6.2
	북	N	4.4	4.7	4.9	4.8	4.5	3.5	3.4	3.4	3.5	4.5	4.5	4.4

월별평년값  
MONTHLY NORMALS

825 칠곡 Chilgok

요소 Element		월 Month	1	2	3	4	5	6	7	8	9	10	11	12
			JAN.	FEB.	MAR.	APR.	MAY	JUN.	JUL.	AUG.	SEP.	OCT.	NOV.	DEC.
평균 방향 빈도 수 의 백 분 비 (%)	Percentage Frequency for Wind Directions	정온 CALM	18.8	18.8	16.2	16.4	18.8	20.0	22.3	30.7	29.3	30.4	26.2	20.9
		북북동 NNE	6.5	5.8	4.3	3.8	3.7	3.3	2.6	3.3	4.6	5.1	5.1	5.5
		북동 NE	2.7	3.1	2.8	2.4	2.4	2.0	1.4	1.3	2.1	2.5	2.5	2.1
		동북동 ENE	1.2	1.2	1.7	2.0	1.8	1.2	0.9	1.0	1.0	1.2	1.2	0.8
		동 E	0.9	1.1	1.7	2.5	2.0	1.8	1.3	1.5	0.9	0.8	1.1	1.1
		동남동 ESE	0.8	1.2	2.7	3.6	3.2	3.0	3.1	2.9	1.2	1.0	1.4	1.3
		남동 SE	1.5	2.5	4.9	7.4	7.8	8.4	9.6	6.8	3.0	2.3	2.4	1.5
		남남동 SSE	1.9	3.1	7.3	10.4	12.3	14.5	17.4	11.2	4.6	2.9	3.4	2.5
		남 S	1.3	2.8	5.4	8.4	11.1	13.1	15.2	9.0	4.0	2.3	2.4	1.8
		남남서 SSW	0.9	1.2	1.9	3.1	3.7	5.8	4.9	3.9	2.3	1.4	1.3	1.0
		남서 SW	1.7	2.1	2.0	2.0	2.5	3.0	2.4	2.7	2.2	1.8	1.7	1.7
		서남서 WSW	2.3	2.5	2.4	2.3	2.2	2.3	1.7	3.4	4.9	5.2	3.4	2.5
		서 W	4.5	4.6	5.0	4.2	3.6	2.7	2.1	2.0	3.0	3.9	3.9	4.5
		서북서 WNW	13.6	12.3	12.6	9.7	7.2	4.7	3.6	4.3	6.9	9.8	10.5	13.1
		북서 NW	15.5	15.0	12.4	9.9	7.3	5.1	4.3	6.1	10.3	11.1	13.7	15.8
		북북서 NNW	13.2	11.9	9.5	6.9	5.5	4.7	3.8	5.7	9.2	9.7	10.6	12.6
북 N	12.7	10.6	7.2	5.3	5.0	4.6	3.6	4.2	7.2	8.5	9.5	11.2		
평균 속 도 (m/s)	Mean Wind Speed for Wind Directions	북북동 NNE	1.9	1.9	1.9	2.0	1.7	1.6	1.5	1.6	1.7	1.8	1.8	1.9
		북동 NE	1.6	1.6	1.6	1.7	1.5	1.5	1.4	1.5	1.6	1.6	1.4	1.5
		동북동 ENE	1.2	1.2	1.4	1.4	1.3	1.2	1.2	1.2	1.4	1.2	1.2	1.1
		동 E	1.2	1.1	1.3	1.4	1.3	1.3	1.3	1.4	1.3	1.1	1.2	1.1
		동남동 ESE	1.2	1.4	1.6	1.7	1.5	1.6	1.5	1.6	1.3	1.3	1.2	1.2
		남동 SE	1.4	1.5	1.9	2.1	2.1	2.0	1.9	2.0	1.7	1.6	1.4	1.4
		남남동 SSE	1.6	1.9	2.2	2.6	2.4	2.4	2.3	2.1	1.9	1.7	1.8	1.7
		남 S	1.4	1.7	2.1	2.4	2.3	2.2	2.1	2.0	1.7	1.5	1.6	1.5
		남남서 SSW	1.2	1.3	1.7	1.7	1.9	1.7	1.7	1.6	1.3	1.2	1.2	1.1
		남서 SW	1.3	1.3	1.5	1.6	1.6	1.4	1.3	1.3	1.2	1.1	1.2	1.1
		서남서 WSW	1.3	1.4	1.6	1.7	1.6	1.3	1.2	1.3	1.2	1.3	1.3	1.3
		서 W	2.2	2.1	2.5	2.2	2.1	1.6	1.4	1.4	1.5	1.7	1.9	2.2
		서북서 WNW	2.9	2.7	2.8	2.5	2.3	1.6	1.6	1.5	1.6	1.8	2.3	2.7
		북서 NW	2.4	2.3	2.3	2.3	2.0	1.5	1.4	1.4	1.6	1.7	2.1	2.3
		북북서 NNW	2.2	2.2	2.2	2.0	1.9	1.6	1.6	1.6	1.6	1.7	2.0	2.2
		북 N	2.1	1.9	2.0	2.0	1.8	1.7	1.6	1.6	1.7	1.9	1.9	2.1
최 대 속 도 (m/s)	Maximum Wind Speed for Wind Directions	북북동 NNE	4.1	4.1	4.2	4.2	3.7	3.5	3.3	3.9	3.7	3.9	3.9	3.8
		북동 NE	3.1	3.4	3.5	3.5	3.3	3.0	2.7	2.6	3.1	3.2	3.1	2.9
		동북동 ENE	2.1	2.1	3.0	2.9	2.8	2.2	2.2	2.1	2.3	2.3	2.1	1.9
		동 E	2.0	2.0	2.8	2.6	2.8	2.7	2.6	2.7	2.3	1.8	2.0	1.9
		동남동 ESE	2.1	2.8	3.7	4.1	3.7	3.7	3.7	4.2	2.7	2.6	2.4	2.4
		남동 SE	2.8	3.6	4.4	5.5	5.5	5.2	4.8	5.6	3.8	3.4	3.3	3.0
		남남동 SSE	3.6	4.7	6.0	6.7	6.7	6.2	6.1	6.3	4.5	4.3	4.2	3.7
		남 S	2.8	4.4	5.9	6.6	6.7	5.6	5.8	5.6	4.1	3.5	3.6	3.3
		남남서 SSW	2.0	2.7	4.1	4.6	4.9	3.9	4.1	3.7	2.8	2.5	2.6	2.3
		남서 SW	2.2	2.9	3.8	4.3	3.9	3.1	2.7	3.2	2.5	2.1	2.5	2.0
		서남서 WSW	3.2	3.4	4.5	4.8	4.2	2.8	2.6	3.0	2.9	2.8	3.3	3.0
		서 W	5.8	5.1	6.8	5.8	5.9	3.9	3.5	3.2	4.2	4.9	5.6	6.2
		서북서 WNW	7.9	7.6	8.5	7.8	6.6	4.4	3.9	4.1	4.7	6.1	7.0	7.8
		북서 NW	7.0	6.5	7.1	6.2	5.3	3.9	3.3	3.8	4.8	5.4	6.5	7.0
		북북서 NNW	5.9	5.4	5.6	5.1	4.4	3.5	3.4	3.6	4.5	4.9	5.6	6.0
		북 N	4.7	4.6	4.9	4.4	4.0	3.5	3.5	3.6	4.2	4.4	4.5	4.6

월별평년값  
MONTHLY NORMALS

827 경산 Gyeongsan

요소 Element		월 Month	1	2	3	4	5	6	7	8	9	10	11	12
			JAN.	FEB.	MAR.	APR.	MAY	JUN.	JUL.	AUG.	SEP.	OCT.	NOV.	DEC.
평균 방향 빈도 수 의 백 분 비 (%)	정온	CALM	14.0	10.3	7.2	6.2	6.4	6.8	7.9	8.5	11.8	13.4	16.6	14.8
	북북동	NNE	2.6	2.6	3.3	3.3	2.9	3.0	2.4	4.3	5.9	6.0	5.3	4.1
	북동	NE	2.9	3.0	4.3	4.5	5.9	5.7	4.1	5.0	5.2	3.9	2.8	2.5
	동북동	ENE	3.0	4.6	5.2	7.8	8.1	9.5	7.6	7.7	9.8	5.2	3.2	2.2
	동	E	2.8	4.4	5.4	8.2	7.2	11.0	9.8	10.7	11.3	5.9	3.9	2.3
	동남동	ESE	1.7	2.7	3.8	4.6	5.3	8.0	7.5	8.0	7.8	4.2	2.8	1.8
	남동	SE	1.3	2.3	3.2	3.9	4.0	6.0	5.4	5.3	5.0	2.7	2.1	1.3
	남남동	SSE	1.6	2.0	2.5	3.2	3.5	5.3	4.7	4.3	4.2	2.7	2.3	1.4
	남	S	3.8	4.9	4.9	5.9	7.4	7.8	8.6	8.2	7.5	7.3	6.2	4.0
	남남서	SSW	6.3	7.0	8.2	9.0	11.7	10.8	12.8	12.3	9.4	10.2	8.0	6.6
	남서	SW	6.8	7.4	8.4	9.5	10.2	8.8	11.7	9.2	7.7	9.6	8.2	7.2
	서남서	WSW	4.4	4.0	4.0	4.7	5.0	3.8	4.7	3.7	2.4	4.2	4.6	4.3
	서	W	5.1	4.6	4.2	4.3	3.7	2.4	2.2	1.9	1.3	3.0	4.1	5.6
	서북서	WNW	12.8	11.2	9.2	6.8	5.1	2.8	2.6	2.3	1.9	5.5	8.5	13.8
	북서	NW	13.7	12.3	10.3	6.6	5.4	2.9	2.3	2.6	2.5	6.4	8.9	12.9
	북북서	NNW	10.6	10.2	9.4	6.5	4.5	2.9	2.9	2.8	3.0	5.8	7.6	9.5
북	N	6.7	6.8	6.5	5.1	3.8	2.7	2.7	3.2	3.3	4.3	4.8	5.6	
평균 속 도 (m/s)	북북동	NNE	1.3	1.3	1.6	1.8	1.6	1.6	1.4	1.4	1.5	1.2	1.2	1.2
	북동	NE	1.2	1.3	1.6	1.9	1.8	1.8	1.6	1.6	1.6	1.3	1.2	1.1
	동북동	ENE	1.3	1.4	1.7	2.0	1.8	1.9	1.9	1.7	1.8	1.6	1.2	1.1
	동	E	1.2	1.4	1.7	1.9	1.8	1.8	1.7	1.8	1.8	1.6	1.3	1.1
	동남동	ESE	1.1	1.3	1.6	1.7	1.7	1.7	1.6	1.7	1.7	1.5	1.2	1.1
	남동	SE	1.0	1.2	1.4	1.5	1.5	1.5	1.5	1.4	1.4	1.2	1.1	1.0
	남남동	SSE	1.0	1.1	1.2	1.4	1.4	1.4	1.4	1.3	1.2	1.1	1.0	0.9
	남	S	1.1	1.2	1.4	1.5	1.6	1.4	1.6	1.4	1.3	1.2	1.1	1.1
	남남서	SSW	1.2	1.4	1.7	1.9	1.9	1.8	1.9	1.7	1.3	1.2	1.2	1.2
	남서	SW	1.3	1.4	1.9	2.0	2.0	1.9	2.1	1.8	1.5	1.3	1.3	1.2
	서남서	WSW	1.4	1.6	2.2	2.1	2.1	2.1	2.0	1.9	1.7	1.5	1.4	1.5
	서	W	2.1	2.2	2.5	2.3	2.4	2.0	1.9	1.8	1.8	2.0	1.9	2.0
	서북서	WNW	2.4	2.3	2.4	2.6	2.3	1.9	1.7	1.9	1.9	2.0	2.2	2.4
	북서	NW	2.4	2.4	2.4	2.4	2.1	1.9	1.7	1.7	1.8	2.0	2.2	2.3
	북북서	NNW	2.2	2.2	2.3	2.2	2.0	1.7	1.5	1.7	1.6	1.8	1.8	2.0
	북	N	1.5	1.7	1.9	1.9	1.7	1.5	1.4	1.4	1.4	1.5	1.3	1.5
최 대 속 도 (m/s)	북북동	NNE	2.6	3.0	4.0	4.2	3.7	3.7	3.1	3.4	3.6	3.2	2.7	2.6
	북동	NE	2.7	3.1	4.2	4.8	4.9	4.5	3.7	4.1	4.3	4.0	2.8	2.1
	동북동	ENE	3.1	3.5	4.9	5.3	4.9	4.8	4.5	4.5	5.0	4.7	3.3	2.4
	동	E	3.0	3.8	4.4	5.1	4.6	4.7	4.9	4.6	5.1	4.6	3.9	2.6
	동남동	ESE	2.5	3.2	4.0	4.7	4.3	4.9	4.3	4.7	5.0	4.1	3.7	2.1
	남동	SE	2.2	2.8	3.3	3.6	3.7	3.9	3.7	4.2	3.9	3.0	2.4	1.8
	남남동	SSE	1.8	2.2	2.7	3.1	3.1	3.3	3.4	3.6	2.7	2.4	1.9	1.7
	남	S	2.3	2.9	3.5	3.5	4.3	3.5	4.1	4.0	3.2	2.6	2.6	2.3
	남남서	SSW	2.6	3.7	4.9	5.3	5.4	4.6	5.1	5.2	3.6	3.0	3.1	2.8
	남서	SW	2.9	3.9	5.8	5.7	5.6	4.8	5.1	4.9	4.0	3.5	3.7	2.9
	서남서	WSW	3.6	3.9	5.6	5.1	5.1	4.6	4.3	4.1	3.4	3.7	3.7	3.6
	서	W	4.6	4.7	5.5	5.1	4.9	4.1	3.7	3.6	3.4	4.4	4.6	4.6
	서북서	WNW	5.6	5.3	5.3	5.5	4.9	3.7	3.3	3.3	3.5	4.5	5.1	5.5
	북서	NW	5.7	5.6	5.5	5.4	4.7	3.4	3.2	3.3	3.6	4.7	5.3	5.4
	북북서	NNW	5.1	5.3	5.5	5.0	4.3	3.6	3.1	3.1	3.8	4.3	4.8	5.3
	북	N	3.7	4.0	4.3	4.3	3.8	3.0	2.8	3.2	3.3	3.7	3.4	3.6

월별평년값  
MONTHLY NORMALS

828 달성 Dalseong

요소 Element		월 Month	1	2	3	4	5	6	7	8	9	10	11	12
			JAN.	FEB.	MAR.	APR.	MAY	JUN.	JUL.	AUG.	SEP.	OCT.	NOV.	DEC.
평균 방향 빈도 수 의 백 분 비 (%)	정온	CALM	16.4	19.1	16.9	16.3	15.4	14.4	15.7	20.3	22.4	25.7	24.1	20.0
	북북동	NNE	17.4	15.7	11.8	6.7	5.5	3.7	2.9	4.0	6.4	8.1	10.8	15.7
	북동	NE	9.8	7.0	5.5	3.6	3.0	2.1	1.6	2.3	3.8	4.9	6.3	8.3
	동북동	ENE	2.6	2.3	2.3	2.4	2.4	1.7	1.4	1.6	2.6	2.6	2.2	2.3
	동	E	2.0	2.4	3.2	3.8	3.5	3.4	2.3	3.0	2.9	3.0	2.6	2.4
	동남동	ESE	1.1	1.4	2.5	2.7	2.8	2.9	2.3	2.3	1.9	1.6	1.8	1.5
	남동	SE	1.1	1.4	2.5	3.3	3.3	2.9	3.8	3.4	1.4	1.5	1.7	1.5
	남남동	SSE	1.7	2.5	4.9	7.6	7.5	7.9	12.2	7.4	2.9	2.1	2.7	2.0
	남	S	1.7	2.8	6.5	9.7	11.0	12.5	16.6	10.5	3.7	2.3	2.8	2.1
	남남서	SSW	0.9	1.4	3.2	4.5	6.2	7.2	8.1	5.9	2.3	1.5	1.6	0.9
	남서	SW	0.7	1.0	1.8	2.9	3.7	4.1	4.7	3.1	2.0	1.2	1.2	0.7
	서남서	WSW	0.7	1.0	1.7	2.1	2.5	2.4	2.3	2.3	1.7	1.1	1.0	0.9
	서	W	1.7	1.8	2.5	3.0	3.0	2.9	2.4	2.8	3.0	3.0	2.4	1.7
	서북서	WNW	3.3	3.7	4.4	4.8	4.3	5.0	3.4	4.8	5.5	5.2	4.3	3.4
	북서	NW	8.7	8.6	7.9	8.6	8.0	8.0	7.2	9.1	10.8	10.3	9.0	8.1
	북북서	NNW	15.4	13.9	12.1	10.1	10.3	10.9	8.5	11.1	15.7	15.6	13.9	14.0
북	N	14.8	14.0	10.4	7.8	7.6	8.1	4.5	6.1	11.1	10.3	11.8	14.6	
평균 속 도 (m/s)	북북동	NNE	2.3	2.3	2.1	1.9	1.8	1.6	1.5	1.5	1.7	1.9	2.1	2.3
	북동	NE	1.6	1.7	1.6	1.5	1.4	1.3	1.3	1.2	1.4	1.5	1.5	1.6
	동북동	ENE	1.2	1.4	1.3	1.2	1.2	1.1	1.1	1.2	1.3	1.2	1.2	1.2
	동	E	1.0	1.1	1.1	1.1	1.1	1.0	1.2	1.1	1.2	1.1	1.1	1.1
	동남동	ESE	1.1	1.2	1.2	1.2	1.1	1.1	1.1	1.1	1.1	1.0	1.0	1.0
	남동	SE	1.0	1.3	1.5	1.6	1.4	1.4	1.5	1.5	1.3	1.1	1.2	1.1
	남남동	SSE	1.3	1.7	2.0	2.2	2.0	1.9	2.0	1.9	1.6	1.4	1.4	1.3
	남	S	1.5	1.9	2.3	2.5	2.3	2.2	2.2	2.0	1.6	1.4	1.5	1.3
	남남서	SSW	1.3	1.6	2.1	2.2	2.2	2.1	1.9	1.8	1.5	1.3	1.3	1.2
	남서	SW	1.2	1.5	1.7	2.0	1.9	1.6	1.7	1.6	1.4	1.2	1.2	1.3
	서남서	WSW	1.4	1.4	1.7	1.8	1.6	1.3	1.5	1.3	1.2	1.2	1.3	1.4
	서	W	1.4	1.7	1.7	1.8	1.7	1.4	1.4	1.3	1.3	1.5	1.4	1.5
	서북서	WNW	1.8	1.7	1.8	2.1	1.7	1.4	1.4	1.5	1.5	1.6	1.5	1.6
	북서	NW	2.0	1.9	2.1	2.0	1.8	1.6	1.5	1.6	1.8	1.7	1.7	1.8
	북북서	NNW	2.1	2.1	2.0	2.0	1.8	1.7	1.5	1.7	1.8	1.9	1.8	1.9
	북	N	2.1	2.1	2.3	1.9	1.8	1.6	1.5	1.6	1.8	1.8	1.9	2.1
최 대 속 도 (m/s)	북북동	NNE	5.1	5.4	5.3	4.6	4.0	3.7	3.5	3.8	4.2	4.4	4.8	5.3
	북동	NE	3.4	3.4	3.3	3.3	3.1	2.7	2.6	2.6	3.5	3.4	3.4	3.3
	동북동	ENE	2.3	2.7	2.8	2.7	2.9	2.2	2.0	2.8	2.9	2.7	2.3	2.4
	동	E	2.0	2.4	2.5	2.6	2.7	2.2	2.6	2.3	2.5	2.6	2.0	2.2
	동남동	ESE	1.8	2.0	2.3	2.8	2.6	2.2	2.6	2.7	2.2	1.8	1.9	1.8
	남동	SE	1.6	2.5	3.0	3.8	3.3	3.0	4.1	3.8	2.7	2.2	2.5	2.0
	남남동	SSE	2.7	3.8	4.8	5.2	4.8	4.6	5.3	5.1	3.9	3.1	3.4	2.8
	남	S	2.8	4.3	5.6	6.1	5.6	5.3	5.9	5.4	4.1	3.5	3.6	3.1
	남남서	SSW	2.3	3.2	4.5	5.0	5.0	4.4	4.3	4.2	3.1	2.8	2.7	2.2
	남서	SW	1.9	2.7	3.4	4.3	3.9	3.6	3.5	3.6	2.5	2.5	2.4	2.3
	서남서	WSW	2.6	2.9	3.7	3.8	3.7	2.9	3.1	2.9	2.3	2.3	2.7	2.7
	서	W	3.2	3.5	4.4	4.7	4.4	3.0	2.9	3.0	2.4	3.4	3.3	3.3
	서북서	WNW	4.4	4.3	5.1	5.5	4.4	3.5	3.0	3.4	3.1	4.0	4.4	4.4
	북서	NW	5.0	5.4	5.7	5.7	4.8	3.4	3.5	3.5	4.0	4.3	4.6	4.7
	북북서	NNW	5.7	5.7	5.4	5.6	4.5	3.7	3.5	4.2	4.7	5.0	5.0	5.3
	북	N	5.0	5.3	5.3	5.0	4.2	3.7	3.4	4.0	4.8	4.4	5.0	5.2

월별평년값  
MONTHLY NORMALS

846 서구 Daeguseogu

요소 Element		월 Month	1	2	3	4	5	6	7	8	9	10	11	12
			JAN.	FEB.	MAR.	APR.	MAY	JUN.	JUL.	AUG.	SEP.	OCT.	NOV.	DEC.
평균 풍향 빈도 (%) Percentage Frequency for Wind Directions	정온	CALM	8.8	7.8	5.1	4.5	4.5	4.2	6.0	7.3	8.6	10.8	12.6	11.1
	북북동	NNE	5.4	6.6	6.5	4.7	4.8	4.6	4.0	5.8	9.1	9.0	7.5	7.2
	북동	NE	2.4	5.4	3.6	2.6	3.1	4.2	3.8	4.4	4.7	3.1	2.0	1.2
	동북동	ENE	1.2	2.4	3.6	5.3	4.3	7.1	6.8	7.4	6.9	4.1	2.2	0.7
	동	E	0.9	2.6	4.6	6.9	7.0	10.5	8.4	10.1	9.4	4.5	2.5	0.8
	동남동	ESE	0.7	1.8	2.4	3.8	4.6	7.2	6.2	7.0	6.1	2.8	1.1	0.8
	남동	SE	0.9	1.1	1.7	2.0	2.2	3.0	2.4	3.0	3.2	1.9	1.1	1.3
	남남동	SSE	1.1	1.2	1.4	1.7	1.7	1.9	2.0	1.9	1.7	2.4	2.2	1.4
	남	S	2.0	2.2	2.5	3.9	4.3	3.7	4.4	3.4	2.7	3.1	3.1	2.6
	남남서	SSW	3.4	3.3	4.3	6.8	7.8	6.7	8.4	5.9	4.3	4.0	5.3	4.3
	남서	SW	5.2	4.7	6.0	9.0	9.0	7.7	9.7	6.6	3.6	5.2	6.2	6.4
	서남서	WSW	8.3	7.3	9.4	9.8	10.2	8.4	11.5	8.2	5.2	6.3	7.7	8.1
	서	W	10.3	9.8	10.5	10.1	9.1	7.7	8.4	6.3	4.3	6.8	8.0	9.1
	서북서	WNW	11.3	9.7	8.3	6.5	5.9	4.9	4.7	4.4	4.5	6.9	7.9	9.6
	북서	NW	13.3	11.7	10.5	7.4	7.5	5.3	4.8	6.0	7.7	9.9	10.1	12.1
	북북서	NNW	13.9	11.8	11.0	8.2	8.1	6.7	4.7	6.4	9.1	11.0	12.5	13.4
북	N	11.1	10.4	8.8	6.9	6.1	6.1	3.8	5.9	8.8	8.3	7.8	9.9	
평균 풍속 (m/s) Mean Wind Speed for Wind Directions	북북동	NNE	1.4	1.5	1.4	1.4	1.4	1.4	1.3	1.3	1.4	1.3	1.2	1.3
	북동	NE	1.3	1.3	1.5	1.5	1.5	1.6	1.5	1.5	1.5	1.5	1.2	1.2
	동북동	ENE	1.2	1.5	1.7	2.0	1.8	1.8	1.6	1.8	1.8	1.7	1.3	1.2
	동	E	1.3	1.6	1.9	2.2	2.1	2.0	1.9	2.0	2.0	1.9	1.4	1.1
	동남동	ESE	1.3	1.6	1.9	2.2	2.2	2.2	1.9	2.1	2.0	1.7	1.4	1.1
	남동	SE	1.2	1.4	1.6	1.7	1.8	1.8	1.7	1.8	1.6	1.3	1.2	1.2
	남남동	SSE	1.1	1.3	1.5	1.7	1.8	1.8	1.9	1.8	1.5	1.3	1.2	1.2
	남	S	1.3	1.4	1.8	2.0	1.9	1.8	1.9	2.0	1.4	1.3	1.2	1.3
	남남서	SSW	1.4	1.5	1.9	2.1	2.1	2.0	2.1	1.9	1.5	1.4	1.4	1.3
	남서	SW	1.5	1.5	2.0	2.1	2.2	2.0	2.1	1.9	1.5	1.5	1.4	1.5
	서남서	WSW	1.6	1.7	2.0	2.2	2.0	2.0	2.0	1.8	1.6	1.5	1.5	1.6
	서	W	1.7	1.8	2.0	2.1	2.0	1.8	1.9	1.7	1.5	1.6	1.6	1.7
	서북서	WNW	1.9	1.9	2.0	2.1	2.1	1.7	1.7	1.7	1.5	1.6	1.7	1.8
	북서	NW	1.9	1.9	1.9	1.9	1.7	1.6	1.5	1.5	1.5	1.6	1.7	1.8
	북북서	NNW	1.9	1.8	1.9	1.8	1.6	1.4	1.4	1.4	1.4	1.6	1.6	1.8
	북	N	2.0	1.8	1.9	1.7	1.6	1.5	1.4	1.4	1.3	1.5	1.6	1.8
최대 평균 풍속 (m/s) Maximum Wind Speed for Wind Directions	북북동	NNE	3.2	3.1	3.3	3.0	2.9	2.7	2.7	2.7	3.1	3.3	2.5	3.2
	북동	NE	2.3	2.5	3.2	3.1	3.1	3.0	3.0	3.1	3.6	3.3	2.3	2.1
	동북동	ENE	2.2	2.9	3.5	4.2	3.8	3.8	3.7	3.7	4.1	3.5	2.5	1.8
	동	E	2.3	2.9	3.9	4.6	4.3	4.2	3.7	4.0	4.0	3.8	2.9	1.8
	동남동	ESE	2.1	3.1	3.8	4.6	4.4	4.1	3.8	4.1	3.8	3.3	2.4	1.6
	남동	SE	1.8	2.1	2.9	3.1	3.2	3.2	3.1	3.5	3.3	2.3	1.8	1.9
	남남동	SSE	1.7	2.0	2.9	3.1	3.5	3.3	3.5	3.6	2.7	2.1	2.0	1.9
	남	S	2.1	2.9	4.1	4.6	4.1	3.9	4.1	4.1	3.0	2.4	2.8	2.3
	남남서	SSW	2.5	3.3	4.3	4.8	4.8	4.1	4.6	4.3	3.2	3.1	3.0	2.7
	남서	SW	3.3	3.5	4.7	4.8	4.7	4.3	4.6	4.2	3.3	3.3	3.3	3.1
	서남서	WSW	4.2	4.0	4.8	4.9	4.4	4.0	4.1	4.0	3.3	3.6	3.5	3.6
	서	W	4.8	4.9	5.2	5.5	4.5	4.1	3.8	3.7	3.3	4.4	4.3	4.6
	서북서	WNW	4.6	4.7	4.9	5.0	4.3	3.7	3.5	3.7	3.6	3.9	4.2	4.5
	북서	NW	4.9	5.1	5.1	4.7	4.3	3.7	3.5	3.6	3.9	4.4	4.7	4.6
	북북서	NNW	5.1	4.9	5.0	4.8	4.4	3.4	3.4	3.4	3.7	4.4	4.4	5.0
	북	N	4.7	4.2	4.8	4.6	4.0	3.5	3.3	3.5	3.6	4.0	4.2	4.3



월별평년값  
MONTHLY NORMALS

876 삼척 Samchuk

요소 Element		월 Month	1	2	3	4	5	6	7	8	9	10	11	12
			JAN.	FEB.	MAR.	APR.	MAY	JUN.	JUL.	AUG.	SEP.	OCT.	NOV.	DEC.
평균 풍향 빈도 (%) Percentage Frequency for Wind Directions	정온	CALM	4.0	5.7	5.3	4.6	7.3	13.5	17.0	16.0	11.0	6.3	5.5	3.7
	북북동	NNE	1.9	3.1	3.9	4.0	4.6	6.5	5.7	4.2	4.8	3.9	2.7	1.6
	북동	NE	1.4	2.1	2.1	2.2	2.3	2.7	2.3	2.1	2.3	2.2	1.8	0.9
	동북동	ENE	1.3	2.2	2.8	3.6	4.5	5.3	4.5	3.7	3.4	2.6	2.1	1.1
	동	E	1.5	3.7	5.5	6.5	8.3	9.3	8.0	7.4	5.8	4.5	2.8	1.2
	동남동	ESE	0.7	1.6	2.9	3.5	3.9	5.0	4.9	4.7	3.4	2.8	1.6	0.7
	남동	SE	0.8	2.1	4.1	5.1	7.2	6.9	6.4	5.4	3.1	2.5	1.8	0.7
	남남동	SSE	0.9	2.5	3.4	4.6	4.9	4.5	4.2	3.9	3.0	2.8	2.2	1.4
	남	S	1.9	2.9	3.5	4.1	4.3	3.2	3.3	3.3	3.8	5.2	4.3	2.8
	남남서	SSW	5.2	5.7	6.2	5.6	6.4	4.7	5.1	5.9	8.1	9.1	6.9	5.5
	남서	SW	12.7	10.8	9.0	9.0	7.5	4.9	6.1	7.2	8.5	9.8	10.6	12.1
	서남서	WSW	24.2	17.1	15.3	12.9	10.4	5.7	7.5	7.5	6.3	9.7	16.8	23.5
	서	W	14.9	12.6	11.2	8.7	6.4	4.2	3.6	5.1	6.4	8.6	13.2	16.3
	서북서	WNW	12.8	11.0	8.8	7.7	5.4	5.3	4.2	7.6	11.8	12.9	11.9	13.0
	북서	NW	8.3	6.8	6.1	5.3	4.7	4.6	4.7	5.7	6.8	7.3	7.3	8.1
	북북서	NNW	5.0	6.6	5.6	7.0	5.9	6.7	6.3	5.2	6.0	5.9	5.5	4.9
북	N	2.4	3.7	4.3	5.6	6.0	6.9	6.2	5.1	5.5	3.9	3.2	2.6	
평균 풍속 (m/s) Mean Wind Speed for Wind Directions	북북동	NNE	2.3	2.3	2.3	2.2	1.7	1.7	1.5	1.8	2.0	2.1	2.0	1.8
	북동	NE	1.9	2.1	2.2	2.0	1.9	1.8	1.6	1.8	2.1	2.1	2.0	1.7
	동북동	ENE	2.0	2.3	2.4	2.4	2.1	2.1	1.9	2.1	2.1	2.0	2.1	1.9
	동	E	2.1	2.5	2.9	2.9	2.5	2.3	2.1	2.2	2.3	2.5	2.2	2.0
	동남동	ESE	1.9	2.2	2.5	2.4	2.1	2.0	1.8	1.9	1.9	2.1	1.8	1.7
	남동	SE	1.8	2.1	2.4	2.4	2.2	2.1	1.9	1.8	2.0	2.0	2.0	1.7
	남남동	SSE	1.4	1.9	2.0	2.0	1.8	1.6	1.5	1.6	1.6	1.8	1.6	1.3
	남	S	1.3	1.4	1.3	1.3	1.3	1.1	1.1	1.2	1.2	1.2	1.3	1.3
	남남서	SSW	1.6	1.5	1.4	1.6	1.4	1.1	1.2	1.2	1.2	1.4	1.3	1.6
	남서	SW	2.0	1.9	1.9	1.9	1.8	1.3	1.4	1.2	1.3	1.6	1.8	1.9
	서남서	WSW	2.4	2.2	2.2	2.4	2.2	1.6	1.7	1.5	1.5	1.9	2.2	2.3
	서	W	2.1	2.1	2.1	2.1	2.0	1.3	1.5	1.3	1.3	1.6	2.0	2.2
	서북서	WNW	2.0	1.9	1.8	1.9	1.7	1.3	1.2	1.3	1.3	1.6	1.8	2.1
	북서	NW	2.3	2.2	2.2	2.1	1.9	1.5	1.3	1.4	1.5	1.8	2.0	2.3
	북북서	NNW	2.7	2.6	2.7	2.8	2.3	2.2	1.9	2.0	2.3	2.5	2.3	2.4
	북	N	2.4	2.5	2.7	2.7	2.4	2.1	1.8	2.1	2.2	2.3	2.3	2.1
최대 평균 풍속 (m/s) Maximum Wind Speed for Wind Directions	북북동	NNE	3.9	4.1	4.3	4.3	3.5	3.6	3.2	3.8	4.0	4.1	3.4	3.0
	북동	NE	2.9	3.4	3.6	3.3	3.5	3.4	3.1	3.6	3.7	4.1	3.5	2.6
	동북동	ENE	3.4	4.0	4.3	4.3	4.0	3.9	3.7	4.0	4.1	3.6	3.9	2.9
	동	E	3.4	4.8	5.2	5.3	4.8	4.7	4.2	4.5	4.3	4.3	3.9	3.1
	동남동	ESE	2.8	3.9	5.2	5.5	4.3	4.3	4.5	4.1	3.7	3.8	3.1	3.1
	남동	SE	3.0	4.0	4.6	5.0	4.6	4.3	3.9	3.9	3.8	3.8	3.5	2.9
	남남동	SSE	2.5	4.1	4.2	4.7	4.3	3.4	3.9	4.3	4.0	3.4	3.5	2.6
	남	S	2.4	3.1	2.8	2.8	2.9	2.4	2.9	2.6	2.6	2.8	2.7	2.5
	남남서	SSW	3.5	3.7	3.8	4.1	3.7	2.4	2.8	2.9	2.7	2.9	3.1	3.5
	남서	SW	5.2	5.1	5.1	5.8	5.1	3.3	3.6	3.3	3.3	3.9	5.0	4.4
	서남서	WSW	6.2	6.7	6.7	7.1	6.3	4.5	4.9	4.5	3.9	5.3	6.6	5.9
	서	W	6.3	5.7	5.8	6.0	5.7	3.2	4.0	3.7	3.5	4.6	6.4	6.4
	서북서	WNW	5.2	5.0	5.0	5.2	4.7	2.8	2.7	3.4	3.5	4.0	5.0	5.4
	북서	NW	6.0	5.3	6.0	5.4	5.0	3.6	3.1	3.8	3.8	4.7	4.9	5.6
	북북서	NNW	6.3	6.1	6.2	6.7	6.2	5.4	5.2	5.8	5.8	6.7	5.4	5.1
	북	N	4.8	5.2	5.8	6.5	5.8	5.0	4.6	4.5	5.1	5.0	4.5	4.5

월별평년값  
MONTHLY NORMALS

901 울기 Ulgi

요소 Element		월 Month	1	2	3	4	5	6	7	8	9	10	11	12
			JAN.	FEB.	MAR.	APR.	MAY	JUN.	JUL.	AUG.	SEP.	OCT.	NOV.	DEC.
평균 방향 빈도 수 의 백 분 비 (%)	Percentage Frequency for Wind Directions	정온 CALM	2.4	2.7	2.6	4.9	8.7	7.2	8.4	6.2	6.8	4.6	3.9	2.4
		북북동 NNE	9.3	8.8	9.4	7.7	6.6	9.1	7.7	10.0	14.9	12.1	11.1	8.8
		북동 NE	5.8	5.7	8.9	9.8	12.2	16.1	13.7	16.7	19.8	11.9	7.5	5.3
		동북동 ENE	7.5	7.4	7.4	8.7	7.5	9.8	6.2	10.4	15.5	12.8	5.8	4.6
		동 E	2.9	4.5	3.7	3.5	3.4	3.3	2.8	4.0	5.1	4.0	3.6	2.3
		동남동 ESE	2.3	2.5	2.1	1.9	1.1	1.0	1.0	0.9	1.3	1.6	1.8	1.7
		남동 SE	1.8	2.5	1.7	1.5	1.0	1.1	0.8	1.2	0.9	1.2	1.4	1.5
		남남동 SSE	1.8	2.3	2.4	2.2	2.1	1.8	1.7	1.7	0.8	1.2	1.3	1.5
		남 S	1.7	2.5	2.7	3.1	2.7	2.8	2.8	2.9	1.4	1.6	1.8	1.6
		남남서 SSW	2.2	3.5	4.8	6.0	6.9	8.5	7.3	6.9	2.8	2.9	3.2	2.0
		남서 SW	2.9	5.6	9.9	13.7	15.5	14.0	15.9	12.8	5.1	4.1	4.6	3.5
		서남서 WSW	4.7	4.6	8.5	10.7	11.5	9.6	12.2	8.9	3.7	3.8	5.6	5.0
		서 W	4.8	4.1	5.2	6.6	6.6	5.4	7.6	4.5	2.4	3.1	4.9	5.0
		서북서 WNW	5.6	4.1	3.7	3.6	2.8	2.0	1.9	2.1	1.8	3.5	5.5	6.4
		북서 NW	15.4	11.8	7.3	4.9	3.3	1.8	2.1	2.2	3.4	8.7	11.9	17.4
		북북서 NNW	17.1	13.3	8.1	5.3	3.3	2.4	2.9	2.7	5.6	12.1	14.8	19.1
북 N	11.7	10.7	8.0	5.9	4.9	4.1	5.0	5.7	8.9	10.9	11.5	11.9		
평균 속 도 (m/s)	Mean Wind Speed for Wind Directions	북북동 NNE	1.8	2.0	2.2	2.1	1.9	1.7	1.8	1.9	2.0	2.0	1.9	1.8
		북동 NE	2.0	2.1	2.5	2.5	2.2	2.1	2.2	2.2	2.5	2.4	2.1	1.8
		동북동 ENE	2.3	2.4	2.7	2.7	2.1	2.2	1.9	2.3	2.7	2.6	2.2	2.0
		동 E	2.2	2.2	2.1	2.2	1.6	1.6	1.6	1.7	2.2	2.2	2.2	1.9
		동남동 ESE	1.8	1.7	1.6	1.8	1.4	1.2	1.7	1.8	1.7	1.5	1.7	1.7
		남동 SE	1.5	1.5	1.6	1.7	1.3	1.5	1.6	1.6	1.5	1.4	1.4	1.5
		남남동 SSE	1.6	1.6	1.7	1.7	1.5	1.4	1.6	1.7	2.0	1.6	1.3	1.4
		남 S	1.7	1.7	1.8	1.8	1.6	1.5	1.8	2.0	1.8	1.7	1.6	1.6
		남남서 SSW	1.8	2.1	2.3	2.6	2.1	1.9	2.3	2.2	2.0	1.9	1.9	1.8
		남서 SW	2.3	2.5	3.2	3.3	2.8	2.5	2.9	2.8	2.3	2.3	2.4	2.4
		서남서 WSW	2.4	2.5	2.8	2.9	2.6	2.2	2.7	2.5	2.1	2.2	2.4	2.4
		서 W	2.3	2.3	2.3	2.4	2.1	1.9	2.1	2.0	1.8	2.0	2.3	2.4
		서북서 WNW	2.2	2.0	2.0	2.0	1.8	1.5	1.6	1.6	1.5	1.8	2.0	2.3
		북서 NW	2.3	2.1	1.9	1.9	1.8	1.5	1.4	1.4	1.5	1.9	2.1	2.3
		북북서 NNW	2.0	1.9	1.9	1.8	1.5	1.3	1.3	1.3	1.5	1.8	1.9	2.0
		북 N	1.8	1.8	1.8	1.8	1.6	1.4	1.5	1.5	1.7	1.7	1.8	1.8
평균 최 대 속 도 (m/s)	Maximum Wind Speed for Wind Directions	북북동 NNE	4.0	4.3	4.9	4.8	4.0	4.1	4.0	4.5	5.1	5.0	4.3	3.7
		북동 NE	4.8	4.7	5.8	5.5	5.1	5.1	4.7	5.3	6.4	6.2	4.9	4.0
		동북동 ENE	5.4	5.1	6.0	5.4	4.7	4.7	4.3	5.2	6.8	6.4	5.0	4.2
		동 E	4.3	4.2	4.4	4.5	3.0	3.0	3.6	3.5	5.0	4.8	4.3	3.6
		동남동 ESE	3.4	3.3	2.9	3.5	2.2	1.9	3.1	3.0	3.1	2.8	3.2	3.0
		남동 SE	2.7	2.8	2.6	3.0	2.3	2.6	2.5	3.2	2.9	3.0	2.3	2.4
		남남동 SSE	2.7	2.9	3.1	3.0	2.7	2.4	3.0	3.6	3.2	3.3	2.2	2.4
		남 S	2.8	3.1	3.6	4.1	3.0	3.1	3.9	4.6	3.6	3.5	3.1	2.9
		남남서 SSW	3.2	4.3	4.8	5.7	4.7	4.3	4.9	5.5	4.9	4.5	3.9	3.2
		남서 SW	4.9	6.0	7.3	7.7	6.5	6.1	6.5	7.2	5.9	5.4	5.3	4.9
		서남서 WSW	4.9	5.2	6.7	7.1	5.9	5.1	5.6	5.6	4.5	5.7	5.3	5.4
		서 W	5.1	4.8	5.3	5.5	4.5	3.4	3.9	4.1	3.1	3.9	5.2	5.1
		서북서 WNW	4.9	4.0	4.1	4.3	3.8	2.6	2.7	3.1	2.6	3.9	4.6	5.1
		북서 NW	5.2	4.8	4.3	4.0	3.6	2.6	2.8	2.6	3.2	4.1	4.5	5.5
		북북서 NNW	4.2	4.1	4.0	3.3	2.8	2.3	2.3	2.7	2.8	3.9	4.0	4.2
		북 N	3.6	3.8	3.9	3.7	3.2	2.7	3.0	3.1	3.6	3.8	3.7	3.7

월별평년값  
MONTHLY NORMALS

907 삼천포 Samcheonpo

요소 Element		월 Month	1	2	3	4	5	6	7	8	9	10	11	12
			JAN.	FEB.	MAR.	APR.	MAY	JUN.	JUL.	AUG.	SEP.	OCT.	NOV.	DEC.
평균 풍향 빈도 (%) Percentage Frequency for Wind Directions	정온	CALM	9.3	11.4	9.7	10.6	12.6	13.9	15.0	17.0	15.3	13.7	13.6	10.3
	북북동	NNE	4.5	4.5	5.0	4.8	5.0	4.5	4.5	5.3	7.5	7.0	6.4	5.0
	북동	NE	4.6	5.1	5.7	7.0	8.1	7.4	7.6	6.7	8.4	8.2	7.3	5.9
	동북동	ENE	2.3	2.8	4.2	6.3	7.8	8.7	8.9	7.2	4.8	4.0	3.1	2.7
	동	E	1.2	2.0	3.5	5.6	7.1	8.6	8.5	6.5	3.2	1.9	1.6	1.1
	동남동	ESE	1.2	2.0	4.1	6.2	7.6	10.4	10.2	7.6	4.0	2.2	1.6	1.1
	남동	SE	1.7	2.6	4.0	4.9	6.0	7.5	7.3	6.1	4.1	2.4	2.4	1.8
	남남동	SSE	2.0	3.0	3.9	5.4	6.3	7.2	7.7	7.5	5.4	3.5	2.7	1.9
	남	S	2.0	2.8	3.5	4.2	4.2	5.2	5.2	5.4	4.1	3.3	2.6	1.9
	남남서	SSW	2.9	3.7	3.7	4.3	4.2	4.2	4.7	5.3	4.5	4.0	3.6	2.7
	남서	SW	6.9	7.4	5.9	6.7	5.3	4.3	4.0	4.7	4.7	6.3	6.3	6.9
	서남서	WSW	13.8	12.2	11.3	9.2	7.3	4.9	4.2	5.7	6.4	9.2	10.8	13.2
	서	W	15.1	14.7	12.9	9.6	7.2	4.4	3.5	5.2	6.8	9.3	11.7	15.1
	서북서	WNW	11.4	9.3	8.3	5.2	3.7	2.6	2.3	3.1	5.2	7.1	7.7	9.6
	북서	NW	9.7	7.0	5.3	3.4	2.6	2.0	1.5	2.5	5.5	6.7	6.8	8.1
	북북서	NNW	6.4	5.1	3.9	3.0	2.0	1.8	1.9	1.7	4.3	5.5	5.8	6.7
북	N	5.0	4.6	5.0	3.7	3.0	2.6	2.9	2.6	5.8	5.7	6.2	5.9	
평균 풍속 (m/s) Mean Wind Speed for Wind Directions	북북동	NNE	1.4	1.5	1.6	1.5	1.4	1.3	1.3	1.4	1.5	1.4	1.4	1.4
	북동	NE	1.1	1.2	1.4	1.5	1.5	1.4	1.4	1.5	1.5	1.3	1.2	1.1
	동북동	ENE	1.0	1.3	1.6	1.8	1.8	1.6	1.6	1.7	1.7	1.3	1.2	1.1
	동	E	1.1	1.4	1.7	2.0	1.9	1.7	1.6	1.8	1.8	1.6	1.3	1.0
	동남동	ESE	1.2	1.5	2.1	2.3	2.2	2.1	1.8	2.1	1.9	1.7	1.5	1.4
	남동	SE	1.4	1.7	2.1	2.3	2.1	1.9	1.9	2.0	2.0	1.9	1.6	1.4
	남남동	SSE	1.5	1.8	2.4	2.5	2.2	2.0	2.0	2.0	2.0	2.0	1.6	1.6
	남	S	1.4	1.8	2.1	2.4	1.9	1.8	1.8	1.9	1.9	1.8	1.8	1.4
	남남서	SSW	1.7	1.9	2.3	2.4	2.1	1.8	1.9	1.8	1.9	1.9	2.0	1.7
	남서	SW	2.3	2.4	2.4	2.3	2.0	1.9	1.8	1.7	2.0	2.3	2.5	2.4
	서남서	WSW	3.1	2.7	2.7	2.5	2.2	1.8	1.8	1.7	2.0	2.4	2.7	3.0
	서	W	2.6	2.5	2.6	2.3	2.0	1.7	1.5	1.5	1.8	2.1	2.4	2.7
	서북서	WNW	2.1	2.1	2.0	1.9	1.6	1.4	1.4	1.3	1.5	1.7	1.8	2.0
	북서	NW	2.0	1.8	1.9	1.5	1.4	1.4	1.3	1.3	1.5	1.6	1.7	1.9
	북북서	NNW	2.0	2.0	2.0	1.8	1.3	1.6	1.5	1.5	1.7	1.8	1.9	1.9
	북	N	1.9	1.9	2.0	1.6	1.5	1.4	1.5	1.5	1.6	1.7	1.7	1.8
최대 평균 풍속 (m/s) Maximum Wind Speed for Wind Directions	북북동	NNE	3.7	4.0	3.9	3.8	3.7	3.2	3.0	3.6	4.9	4.5	3.9	3.9
	북동	NE	2.7	3.1	3.8	3.8	4.2	3.7	4.2	4.6	5.5	3.6	3.1	2.8
	동북동	ENE	2.0	3.0	3.5	4.5	4.3	3.8	5.2	5.1	5.1	3.6	2.7	2.5
	동	E	1.9	2.9	3.6	4.7	4.5	4.0	4.8	5.7	4.1	3.5	2.8	2.0
	동남동	ESE	2.1	3.3	4.5	5.1	5.2	5.1	5.2	6.2	4.4	3.7	3.1	2.5
	남동	SE	2.4	3.7	4.9	5.5	5.1	4.4	6.1	6.1	5.0	3.9	3.2	2.7
	남남동	SSE	3.1	4.2	5.6	6.1	5.3	5.1	6.7	5.7	5.2	4.5	3.3	2.8
	남	S	2.7	4.3	5.6	6.2	5.5	5.8	6.2	6.4	5.2	4.2	3.7	2.8
	남남서	SSW	3.6	4.8	6.2	7.0	6.3	5.8	5.6	5.8	4.5	4.5	4.7	3.8
	남서	SW	5.4	6.0	6.5	6.9	5.4	5.0	4.8	5.1	5.4	5.3	6.4	5.8
	서남서	WSW	7.9	7.4	7.8	7.7	6.4	4.8	4.9	4.6	5.7	6.9	7.4	8.1
	서	W	6.9	7.1	7.5	7.2	5.6	4.1	3.5	4.0	5.0	6.1	6.8	7.1
	서북서	WNW	5.6	5.5	5.6	4.8	3.8	3.6	2.9	3.5	4.4	4.7	5.2	5.7
	북서	NW	5.1	4.9	4.9	3.7	3.4	3.2	2.8	3.5	5.2	5.1	4.9	5.0
	북북서	NNW	5.2	5.0	5.1	4.8	3.3	3.3	3.1	3.2	4.8	5.8	5.2	5.0
	북	N	4.7	4.7	5.2	4.4	3.7	3.0	3.1	3.4	4.7	5.3	5.0	4.8

월별평년값  
MONTHLY NORMALS

910 영도 Yeongdo

요소 Element		월 Month	1	2	3	4	5	6	7	8	9	10	11	12
			JAN.	FEB.	MAR.	APR.	MAY	JUN.	JUL.	AUG.	SEP.	OCT.	NOV.	DEC.
평균 풍향 빈도 (%) Percentage Frequency for Wind Directions	정온	CALM	3.8	3.5	2.6	2.1	3.2	4.0	4.6	3.7	3.9	5.9	6.2	5.7
	북북동	NNE	10.6	11.9	10.5	8.5	6.7	9.9	8.7	12.7	19.3	16.0	12.8	10.5
	북동	NE	7.0	8.9	10.0	9.6	9.8	14.1	10.3	12.9	20.4	13.2	8.8	5.9
	동북동	ENE	4.2	6.1	8.1	11.2	13.1	13.2	10.3	12.6	12.1	9.5	5.4	3.4
	동	E	2.4	3.7	4.5	4.6	6.2	5.9	4.6	5.9	4.3	3.5	2.5	2.0
	동남동	ESE	1.8	2.4	2.7	2.9	3.2	1.2	0.7	1.2	1.0	1.3	1.4	1.3
	남동	SE	2.3	2.2	2.1	1.5	1.3	0.6	0.5	0.8	0.8	1.1	1.7	1.8
	남남동	SSE	4.5	4.4	3.3	2.8	2.0	1.0	1.5	1.5	1.7	2.2	3.2	3.8
	남	S	7.3	6.3	5.9	5.8	5.1	3.6	5.5	4.9	2.9	3.3	4.7	5.0
	남남서	SSW	5.4	6.9	10.4	13.1	14.7	12.2	16.6	12.2	4.2	4.7	6.0	5.5
	남서	SW	4.6	5.2	8.6	11.2	13.4	12.2	16.1	10.1	3.9	3.8	5.8	5.1
	서남서	WSW	4.7	5.2	7.1	10.4	9.7	10.9	11.3	6.8	3.6	4.4	7.0	5.7
	서	W	5.2	4.7	4.5	3.9	3.4	2.5	2.3	2.5	2.2	3.1	6.0	7.1
	서북서	WNW	5.9	4.1	3.1	2.1	1.3	0.8	0.6	0.8	0.8	2.2	4.2	6.5
	북서	NW	9.8	6.9	4.0	2.0	1.1	0.6	0.3	0.7	1.4	3.6	6.2	10.8
	북북서	NNW	8.7	6.7	4.3	2.4	1.5	1.2	0.6	1.4	2.9	5.2	7.0	9.2
북	N	12.0	11.0	8.3	6.0	4.3	6.1	5.5	5.7	11.0	13.8	11.0	10.5	
평균 풍속 (m/s) Mean Wind Speed for Wind Directions	북북동	NNE	3.0	3.2	3.6	3.2	2.9	3.2	3.2	3.4	3.8	3.2	3.0	2.7
	북동	NE	2.9	3.3	4.2	4.1	3.5	3.6	3.6	3.7	4.1	3.5	2.9	2.6
	동북동	ENE	2.8	2.9	3.4	3.7	3.2	3.0	2.8	3.5	3.8	3.2	2.9	2.4
	동	E	2.2	2.5	2.7	2.9	2.5	2.4	2.4	2.9	2.7	2.3	2.2	1.9
	동남동	ESE	1.7	1.8	2.3	2.3	2.1	1.8	2.2	2.4	2.5	1.8	1.9	1.9
	남동	SE	1.8	1.9	2.3	2.4	2.0	2.1	2.1	2.4	2.1	1.8	1.9	1.8
	남남동	SSE	1.9	2.2	2.2	2.6	2.0	2.0	2.4	2.6	2.2	2.2	2.0	1.9
	남	S	2.2	2.4	2.5	2.7	2.5	2.6	3.1	3.0	2.2	2.1	2.2	2.4
	남남서	SSW	2.4	2.7	3.1	3.5	3.0	2.8	3.4	3.1	2.4	2.4	2.4	2.6
	남서	SW	2.1	2.5	2.7	2.9	2.9	2.8	3.2	2.5	2.0	2.0	2.2	2.0
	서남서	WSW	2.0	2.1	2.4	2.7	2.5	2.6	2.9	2.3	2.1	2.0	2.0	2.0
	서	W	2.1	2.0	2.2	2.4	2.2	2.2	2.0	2.0	1.8	1.8	1.9	2.0
	서북서	WNW	2.1	2.2	2.3	2.0	2.0	1.5	2.1	1.6	1.7	1.8	2.0	2.1
	북서	NW	2.5	2.3	2.3	2.1	1.8	1.6	1.9	1.7	1.8	2.1	2.1	2.3
	북북서	NNW	2.6	2.6	2.4	2.1	1.7	1.5	2.2	1.7	2.0	2.1	2.3	2.5
	북	N	2.7	2.7	3.0	2.5	2.3	2.4	2.9	2.3	2.8	2.7	2.4	2.5
최대 평균 풍속 (m/s) Maximum Wind Speed for Wind Directions	북북동	NNE	8.2	8.5	9.1	8.4	7.0	7.6	7.5	8.0	9.9	8.1	7.8	6.9
	북동	NE	8.6	9.2	9.6	9.7	8.8	8.6	8.1	9.0	11.2	8.4	7.8	6.6
	동북동	ENE	6.5	6.6	7.4	8.6	7.7	7.4	6.3	7.6	9.1	7.6	6.6	5.5
	동	E	4.5	4.7	5.5	5.9	5.0	4.6	4.8	5.3	5.7	5.1	4.6	3.9
	동남동	ESE	3.3	3.2	4.3	4.7	4.1	3.1	3.5	4.9	4.6	3.4	3.5	3.2
	남동	SE	3.1	3.7	4.3	4.5	3.4	3.3	3.5	3.7	3.9	3.1	3.3	3.2
	남남동	SSE	3.6	4.1	4.4	5.0	3.7	3.4	4.4	4.9	4.1	4.2	3.9	3.9
	남	S	4.2	5.3	5.4	6.5	6.2	5.7	7.1	8.1	5.5	4.9	4.5	4.6
	남남서	SSW	5.4	6.4	7.6	9.0	8.4	7.0	8.9	9.2	6.6	6.2	6.1	5.4
	남서	SW	5.2	6.2	7.5	7.7	6.7	6.9	7.8	6.5	4.8	5.2	5.6	5.0
	서남서	WSW	4.8	5.0	5.3	6.1	5.4	5.6	5.7	5.0	4.8	5.0	4.7	4.8
	서	W	4.2	3.5	4.0	4.3	4.2	3.8	3.3	3.5	3.0	3.6	4.2	4.0
	서북서	WNW	4.3	4.3	4.3	3.7	3.4	2.5	3.2	2.5	2.5	3.5	4.2	4.2
	북서	NW	5.6	4.9	4.5	3.7	3.4	2.7	2.7	2.8	3.4	4.4	4.9	5.2
	북북서	NNW	6.2	5.6	5.0	4.2	3.5	2.5	4.0	3.4	3.7	5.0	5.4	5.7
	북	N	7.2	6.7	7.7	5.9	5.5	5.6	6.7	5.4	6.8	6.5	6.1	6.2

월별평년값  
MONTHLY NORMALS

918 고성 Goseong

요소 Element		월 Month	1	2	3	4	5	6	7	8	9	10	11	12
			JAN.	FEB.	MAR.	APR.	MAY	JUN.	JUL.	AUG.	SEP.	OCT.	NOV.	DEC.
평균 방향 빈도 수 의 백 분 비 (%)	정온	CALM	22.3	21.3	18.7	18.3	19.7	17.1	16.2	20.6	23.0	25.7	29.3	26.1
	북북동	NNE	9.0	8.5	7.4	6.2	6.3	7.2	6.5	7.8	12.3	10.4	8.9	7.9
	북동	NE	5.0	5.1	4.9	4.6	4.5	5.9	5.2	6.1	8.0	6.7	5.0	5.0
	동북동	ENE	2.4	3.0	3.1	3.8	4.1	5.2	4.3	4.8	5.0	3.6	2.8	2.5
	동	E	1.2	1.5	2.7	3.1	3.0	4.3	3.0	3.6	3.2	2.1	1.5	1.1
	동남동	ESE	0.8	1.3	2.4	2.7	3.0	3.9	2.9	2.9	2.4	1.8	1.1	0.9
	남동	SE	0.9	1.2	1.6	1.6	1.8	2.2	1.9	1.6	1.2	1.1	0.9	1.0
	남남동	SSE	1.5	1.8	2.4	3.0	3.5	3.5	4.4	3.4	1.4	1.3	1.3	1.3
	남	S	2.9	5.5	9.2	13.5	16.1	16.2	21.3	13.5	5.4	4.1	3.6	2.4
	남남서	SSW	3.2	5.1	8.4	10.6	10.2	11.2	15.0	10.1	4.3	3.2	3.8	3.0
	남서	SW	3.4	3.8	4.6	5.1	4.9	4.9	5.6	4.6	2.6	3.0	3.1	3.2
	서남서	WSW	3.1	2.6	2.3	2.8	2.2	1.8	1.4	1.6	1.2	1.9	2.7	2.9
	서	W	5.0	4.4	4.8	4.4	4.2	2.1	1.9	2.3	2.6	3.6	4.8	5.5
	서북서	WNW	5.9	5.4	4.7	4.1	3.8	2.4	1.6	2.7	3.8	5.2	5.2	5.6
	북서	NW	7.7	7.3	6.2	4.2	3.7	2.9	1.8	3.3	4.3	6.0	6.0	8.3
	북북서	NNW	11.2	9.8	7.4	4.7	3.4	3.4	2.3	3.7	5.5	6.9	8.3	11.2
북	N	14.7	12.4	9.3	7.2	5.8	5.9	4.8	7.4	13.9	13.3	11.9	12.1	
평균 속 도 (m/s)	북북동	NNE	2.1	2.1	2.2	2.0	2.1	2.0	1.8	1.8	2.1	2.1	1.9	2.0
	북동	NE	1.7	2.0	2.1	2.0	2.1	2.0	1.7	1.9	2.0	2.0	1.7	1.8
	동북동	ENE	1.5	1.8	1.8	2.1	2.0	2.0	1.9	1.8	2.0	1.8	1.6	1.4
	동	E	1.3	1.7	1.9	2.2	2.1	2.0	1.9	2.0	2.0	1.9	1.4	1.2
	동남동	ESE	1.2	1.8	2.1	2.3	2.3	2.3	2.1	2.0	2.1	1.9	1.4	1.1
	남동	SE	1.2	1.7	1.8	2.2	2.0	2.0	2.1	2.0	2.0	1.7	1.4	1.4
	남남동	SSE	1.7	2.1	2.3	2.6	2.5	2.2	2.4	2.4	2.2	1.7	1.7	1.6
	남	S	2.2	2.9	3.4	3.6	3.5	3.2	3.1	3.2	2.9	2.5	2.3	2.0
	남남서	SSW	2.0	2.6	3.1	3.2	3.0	2.8	2.8	2.8	2.4	2.2	2.1	2.0
	남서	SW	1.8	2.0	2.3	2.3	1.9	1.7	1.9	2.0	1.9	1.7	1.7	1.7
	서남서	WSW	1.7	1.5	1.6	1.6	1.5	1.2	1.4	1.3	1.3	1.4	1.5	1.7
	서	W	1.8	1.8	1.8	1.9	1.5	1.1	1.1	1.3	1.1	1.4	1.5	1.9
	서북서	WNW	1.9	1.8	1.8	1.6	1.3	1.1	1.0	0.9	1.1	1.3	1.5	1.8
	북서	NW	2.0	1.9	1.9	1.6	1.2	1.0	0.9	1.0	1.0	1.3	1.5	1.9
	북북서	NNW	2.3	2.2	2.2	1.9	1.4	1.2	1.2	1.2	1.5	1.7	2.0	2.2
	북	N	2.4	2.4	2.3	2.1	2.0	1.7	1.6	1.6	2.1	2.1	2.1	2.3
최 대 속 도 (m/s)	북북동	NNE	5.3	5.2	5.3	5.0	5.0	4.6	4.6	4.9	5.9	6.1	5.1	5.1
	북동	NE	4.3	4.5	4.9	5.1	5.0	5.2	4.7	5.2	6.0	5.4	4.5	4.4
	동북동	ENE	3.4	4.5	4.3	5.4	5.0	5.0	4.9	5.4	5.9	5.0	3.9	3.0
	동	E	2.3	3.4	4.3	4.8	4.6	4.5	4.3	4.9	4.9	4.2	3.3	2.4
	동남동	ESE	2.1	3.5	4.1	4.8	4.7	4.7	4.0	4.6	4.3	4.0	2.8	2.0
	남동	SE	2.0	3.2	3.7	4.4	4.0	3.8	4.7	4.6	3.9	3.2	2.6	2.6
	남남동	SSE	3.1	3.9	4.6	5.0	4.9	4.5	5.7	5.8	4.0	3.3	3.3	3.1
	남	S	4.4	5.9	6.7	7.5	7.5	6.6	7.3	7.0	6.1	5.1	4.7	4.1
	남남서	SSW	4.9	6.0	7.0	7.6	6.8	7.0	7.3	7.2	5.6	5.3	5.1	4.5
	남서	SW	4.8	5.6	6.2	6.8	5.5	4.8	5.5	5.6	4.5	4.9	4.8	4.8
	서남서	WSW	5.1	4.4	4.6	4.8	4.1	2.9	3.1	3.3	3.0	3.8	4.1	4.7
	서	W	5.3	4.8	5.2	5.8	4.5	2.4	2.0	2.6	2.4	4.1	4.6	5.5
	서북서	WNW	5.4	5.3	5.5	5.0	3.8	2.2	1.7	1.9	2.6	4.0	4.6	5.2
	북서	NW	5.5	6.0	5.9	5.5	3.7	2.4	2.0	3.0	3.1	4.9	4.9	5.7
	북북서	NNW	6.2	6.1	5.9	5.5	4.0	3.2	2.9	3.5	4.7	5.3	5.7	5.8
	북	N	6.2	5.6	6.2	5.6	5.3	4.7	4.2	4.7	6.3	6.2	5.7	5.9

월별평년값  
MONTHLY NORMALS

919 창녕 Changnyeong

요소 Element		월 Month	1	2	3	4	5	6	7	8	9	10	11	12
			JAN.	FEB.	MAR.	APR.	MAY	JUN.	JUL.	AUG.	SEP.	OCT.	NOV.	DEC.
평균 방향 빈도 수 의 백 분 비 (%)	정온	CALM	27.4	25.7	18.7	16.3	16.1	13.3	14.2	18.3	19.4	26.1	32.3	33.5
	북북동	NNE	9.5	8.7	7.4	6.7	6.0	6.7	5.3	7.0	9.7	8.1	8.0	9.5
	북동	NE	7.6	8.4	8.8	10.3	8.9	10.4	8.6	10.4	13.5	11.5	8.3	6.7
	동북동	ENE	7.0	7.3	7.8	7.7	7.2	5.7	4.4	5.6	8.1	9.4	6.8	6.1
	동	E	1.9	2.2	2.4	2.7	2.8	1.5	0.9	1.5	1.9	2.4	2.2	2.1
	동남동	ESE	0.7	0.7	1.2	1.6	1.3	0.7	0.5	0.8	0.6	0.6	0.7	0.7
	남동	SE	0.4	0.5	1.0	1.0	1.1	0.9	0.7	0.8	0.5	0.5	0.4	0.3
	남남동	SSE	0.6	0.9	2.0	2.2	2.2	2.9	3.1	2.3	1.0	0.8	0.9	0.6
	남	S	1.5	2.8	6.2	8.1	10.3	13.7	16.6	9.8	3.8	2.4	2.6	1.7
	남남서	SSW	1.7	3.0	6.3	9.0	10.7	13.3	16.5	9.3	3.7	2.8	2.8	1.7
	남서	SW	1.8	2.7	4.4	6.7	7.2	8.4	9.4	6.6	3.3	2.8	2.9	2.1
	서남서	WSW	2.7	2.9	3.8	4.4	5.0	4.3	4.8	4.1	3.4	3.4	3.5	2.9
	서	W	2.5	2.6	3.9	4.6	4.0	2.9	2.9	2.6	2.2	2.7	2.8	2.2
	서북서	WNW	1.3	1.8	2.3	2.5	2.2	1.5	1.4	1.3	1.2	1.4	1.4	1.2
	북서	NW	1.5	1.7	2.2	1.9	1.5	1.6	1.1	1.0	1.4	1.8	1.4	1.3
	북북서	NNW	8.3	7.4	6.3	4.8	4.4	4.1	3.2	4.5	7.3	6.7	6.6	6.3
북	N	23.6	20.7	15.3	9.4	8.9	8.2	6.3	10.5	15.7	16.6	16.5	21.0	
평균 속 도 (m/s)	북북동	NNE	2.2	2.3	2.3	2.1	1.9	1.9	1.8	1.8	2.0	1.9	2.1	2.2
	북동	NE	1.6	1.8	1.9	2.0	1.8	2.1	2.0	2.1	2.2	1.9	1.6	1.4
	동북동	ENE	1.2	1.4	1.7	1.7	1.5	1.8	2.0	1.7	2.0	1.6	1.4	1.2
	동	E	0.9	1.0	1.1	1.1	1.1	1.3	1.5	1.4	1.2	1.1	0.9	0.9
	동남동	ESE	0.8	0.8	1.2	1.0	1.0	1.2	1.6	1.6	1.1	1.0	0.9	0.9
	남동	SE	0.9	0.9	1.4	1.6	1.5	1.5	1.9	1.8	1.2	1.0	0.9	0.8
	남남동	SSE	1.3	1.5	2.1	2.1	2.1	2.0	2.1	2.1	1.7	1.4	1.4	1.2
	남	S	1.6	1.8	2.4	2.7	2.6	2.5	2.4	2.2	1.8	1.6	1.7	1.5
	남남서	SSW	1.5	1.7	2.4	2.6	2.6	2.5	2.4	2.1	1.8	1.7	1.7	1.4
	남서	SW	1.2	1.5	2.1	2.2	2.2	2.1	2.0	1.8	1.5	1.4	1.4	1.1
	서남서	WSW	1.3	1.4	1.6	1.6	1.6	1.4	1.4	1.4	1.1	1.2	1.3	1.2
	서	W	2.0	1.8	1.9	2.1	1.7	1.3	1.2	1.2	1.2	1.4	1.5	1.7
	서북서	WNW	1.7	1.9	2.0	1.9	1.6	1.2	1.3	1.0	1.1	1.4	1.7	1.7
	북서	NW	1.8	1.6	1.7	1.4	1.4	1.3	1.0	1.1	1.0	1.3	1.4	1.5
	북북서	NNW	2.2	2.2	2.1	1.9	1.7	1.6	1.5	1.4	1.7	1.8	2.0	2.0
	북	N	2.7	2.6	2.6	2.2	2.0	1.8	1.7	1.7	2.0	2.2	2.4	2.6
최 대 속 도 (m/s)	북북동	NNE	6.5	6.5	6.4	5.8	5.5	5.3	4.8	5.0	5.9	6.1	5.8	6.0
	북동	NE	4.9	5.3	6.4	6.9	6.6	6.2	6.2	6.5	8.1	7.2	5.4	4.2
	동북동	ENE	3.1	4.3	6.4	6.0	5.4	5.4	5.3	5.1	6.9	6.4	4.4	2.6
	동	E	1.4	1.9	2.9	3.0	2.9	3.2	3.4	3.1	3.2	2.7	1.8	1.6
	동남동	ESE	1.1	1.1	2.2	1.9	2.0	2.2	3.9	3.4	2.0	1.4	1.3	1.2
	남동	SE	1.1	1.4	2.3	3.0	2.7	3.0	3.5	3.6	1.8	1.7	1.3	1.1
	남남동	SSE	2.3	2.8	4.0	4.3	4.1	4.0	4.5	4.5	3.3	2.5	2.8	2.1
	남	S	3.2	4.0	5.4	5.6	5.7	5.5	5.6	5.1	4.2	3.9	4.0	3.5
	남남서	SSW	3.0	4.4	5.8	6.2	5.8	5.7	5.8	5.5	4.3	3.8	3.9	3.2
	남서	SW	2.9	4.1	5.6	6.0	5.5	5.2	5.1	4.8	4.0	3.9	3.7	2.8
	서남서	WSW	4.1	4.1	4.8	5.2	4.4	3.6	3.2	3.4	3.0	3.4	3.9	3.7
	서	W	5.3	5.4	6.0	6.2	5.2	3.1	2.7	2.7	3.1	4.0	4.7	4.8
	서북서	WNW	3.7	4.2	4.8	5.0	4.0	2.6	2.3	1.8	2.2	2.9	3.6	3.6
	북서	NW	3.3	3.4	3.9	3.3	2.8	2.4	2.0	1.8	2.0	2.5	2.9	3.1
	북북서	NNW	5.2	5.2	5.1	4.5	4.0	3.7	3.2	3.9	4.3	4.5	4.8	5.0
	북	N	7.0	7.0	6.8	6.1	5.4	4.8	4.4	4.7	5.7	6.5	6.7	6.8

월별평년값  
MONTHLY NORMALS

920 함안 Haman

요소 Element		월 Month	1	2	3	4	5	6	7	8	9	10	11	12
			JAN.	FEB.	MAR.	APR.	MAY	JUN.	JUL.	AUG.	SEP.	OCT.	NOV.	DEC.
평균 방향 빈도 (%) Percentage Frequency for Wind Directions	정온	CALM	42.0	36.9	30.2	27.0	29.2	27.1	31.1	38.6	44.5	49.5	48.2	44.1
	북북동	NNE	6.0	6.1	5.2	4.6	4.5	5.1	4.4	4.6	7.3	5.9	5.4	5.4
	북동	NE	3.2	3.5	3.5	3.2	3.4	3.9	2.9	3.3	4.6	3.8	3.0	3.1
	동북동	ENE	2.3	2.4	2.6	2.9	3.1	3.3	2.7	3.0	3.4	2.7	2.0	2.2
	동	E	2.8	3.2	3.6	4.2	4.3	4.3	3.4	4.3	3.9	3.4	2.9	3.0
	동남동	ESE	2.9	3.4	3.4	4.0	4.1	4.1	2.9	3.3	2.9	3.0	3.0	3.2
	남동	SE	2.3	3.3	4.0	4.7	5.3	6.7	4.6	5.0	3.2	2.8	2.7	3.2
	남남동	SSE	1.4	2.0	4.3	5.4	6.0	7.7	6.2	4.6	2.9	1.7	1.5	1.5
	남	S	1.1	2.1	3.4	4.6	5.5	6.5	5.5	4.1	2.0	1.2	1.2	1.4
	남남서	SSW	1.8	2.5	4.0	5.8	6.4	7.8	9.0	5.7	2.4	1.8	1.8	1.6
	남서	SW	2.5	3.3	4.5	6.2	6.6	6.2	10.1	5.8	2.6	2.0	2.5	2.2
	서남서	WSW	2.2	2.4	3.8	4.2	4.8	3.7	4.8	3.1	1.6	1.7	2.1	2.0
	서	W	5.1	5.3	5.9	5.0	4.0	2.0	1.9	1.5	1.4	2.8	4.3	4.9
	서북서	WNW	5.5	5.0	4.7	3.9	2.7	1.6	1.3	1.4	1.7	2.7	3.9	5.1
	북서	NW	7.3	7.3	6.4	5.1	3.1	2.5	2.4	3.2	3.6	4.5	6.0	7.5
	평균 풍속 (m/s) Mean Wind Speed for Wind Directions	북북동	NNE	1.9	1.8	1.8	1.7	1.6	1.5	1.4	1.4	1.7	1.8	1.7
북동		NE	1.5	1.6	1.7	1.6	1.4	1.4	1.3	1.3	1.6	1.5	1.5	1.5
동북동		ENE	1.2	1.4	1.5	1.4	1.3	1.3	1.3	1.3	1.3	1.4	1.1	1.2
동		E	1.0	1.2	1.2	1.3	1.3	1.3	1.2	1.2	1.2	1.2	1.0	1.1
동남동		ESE	0.9	1.1	1.1	1.2	1.2	1.1	1.1	1.3	1.1	1.0	0.9	0.9
남동		SE	0.8	1.1	1.4	1.4	1.4	1.5	1.4	1.6	1.1	1.0	0.9	0.9
남남동		SSE	0.8	1.3	2.1	2.2	2.1	2.0	1.8	1.9	1.5	1.2	1.0	0.8
남		S	0.9	1.2	1.8	2.0	1.9	1.7	1.7	1.7	1.4	1.1	0.9	1.0
남남서		SSW	1.0	1.4	1.9	2.2	2.0	1.7	1.9	1.9	1.4	1.2	1.2	1.0
남서		SW	1.2	1.6	2.1	2.1	2.0	1.7	2.0	1.9	1.4	1.4	1.4	1.3
서남서		WSW	1.5	1.7	2.0	2.0	1.8	1.5	1.8	1.5	1.3	1.4	1.4	1.4
서		W	1.9	1.9	2.1	2.1	1.7	1.5	1.2	1.1	1.3	1.4	1.7	1.9
서북서		WNW	1.6	1.6	1.8	1.9	1.5	1.1	1.0	1.0	1.0	1.3	1.4	1.7
북서		NW	1.6	1.6	1.7	1.5	1.2	1.1	1.0	1.0	1.1	1.2	1.4	1.6
북북서		NNW	1.6	1.5	1.5	1.4	1.2	1.2	1.1	1.1	1.3	1.3	1.3	1.5
북		N	1.6	1.7	1.7	1.7	1.4	1.4	1.3	1.4	1.6	1.7	1.6	1.6
최대 평균 풍속 (m/s) Maximum Wind Speed for Wind Directions	북북동	NNE	4.5	4.2	4.5	4.3	3.8	3.5	3.6	3.9	4.8	4.9	4.1	4.1
	북동	NE	3.2	3.7	4.0	4.1	3.4	3.6	3.4	3.3	4.6	3.9	3.4	3.3
	동북동	ENE	2.7	3.3	3.9	3.7	3.3	3.5	3.4	3.6	4.3	3.6	2.6	2.7
	동	E	2.1	2.7	3.5	4.0	3.4	3.6	3.5	3.8	3.3	3.2	2.5	2.2
	동남동	ESE	1.7	2.1	2.6	3.0	3.0	2.8	2.8	3.8	2.5	2.2	1.9	1.8
	남동	SE	1.4	2.9	3.7	4.1	3.8	4.0	4.0	4.4	2.9	2.2	2.0	1.7
	남남동	SSE	1.6	3.4	5.0	5.0	4.5	4.4	3.9	4.8	3.6	2.5	2.1	1.4
	남	S	1.8	2.7	4.4	4.6	4.3	4.0	4.1	4.2	3.1	2.5	1.9	2.1
	남남서	SSW	2.2	3.7	5.0	5.5	4.9	4.8	5.4	4.6	3.5	2.9	3.0	2.2
	남서	SW	3.1	4.4	5.4	5.3	5.2	4.7	5.1	4.8	3.5	3.7	4.0	3.3
	서남서	WSW	3.3	3.9	4.9	4.6	4.2	3.4	3.9	3.4	3.0	3.1	3.4	3.3
	서	W	5.0	5.0	5.2	5.3	4.2	3.0	2.6	2.3	2.7	3.8	5.0	5.2
	서북서	WNW	4.5	4.6	4.7	4.8	4.0	2.2	1.9	2.1	2.3	3.4	4.3	4.6
	북서	NW	5.0	4.8	5.1	4.5	3.5	2.3	2.2	2.4	2.7	3.6	4.2	5.1
	북북서	NNW	4.4	4.4	4.2	3.9	2.7	2.8	2.2	2.4	3.2	3.9	4.0	4.2
	북	N	4.4	4.2	4.6	4.5	3.7	3.9	3.5	3.7	4.7	4.7	4.3	4.0

월별평년값  
MONTHLY NORMALS

921 가덕도 Gadeok-do

요소 Element		월 Month	1	2	3	4	5	6	7	8	9	10	11	12
			JAN.	FEB.	MAR.	APR.	MAY	JUN.	JUL.	AUG.	SEP.	OCT.	NOV.	DEC.
평균 방향 빈도 (%) Percentage Frequency for Wind Directions	정온	CALM	5.4	5.1	4.5	5.1	5.1	3.9	4.9	4.4	3.4	3.9	6.8	5.8
	북북동	NNE	6.2	7.4	8.4	8.1	5.5	4.7	4.0	5.2	10.6	10.6	5.9	7.1
	북동	NE	4.6	5.1	6.3	4.9	5.1	6.0	4.5	6.2	10.2	8.2	5.7	4.1
	동북동	ENE	3.2	4.7	6.0	6.2	6.8	8.0	7.2	8.6	13.7	9.4	7.5	6.3
	동	E	1.5	3.1	4.6	6.1	8.4	10.1	9.5	9.8	8.7	5.9	3.8	2.0
	동남동	ESE	0.5	1.5	3.2	4.0	5.9	8.0	5.9	5.3	4.9	3.7	2.4	0.8
	남동	SE	0.6	2.7	4.6	6.4	7.0	10.0	7.8	8.1	7.0	4.2	2.5	0.6
	남남동	SSE	0.2	1.3	2.5	3.8	3.9	4.5	4.8	4.0	3.0	1.8	1.1	0.4
	남	S	0.2	0.8	1.8	3.2	3.4	3.4	5.4	3.4	1.3	0.7	0.9	0.3
	남남서	SSW	0.4	1.2	2.0	3.1	3.4	3.5	6.1	3.3	1.1	0.7	0.9	1.1
	남서	SW	2.0	2.7	2.8	3.2	3.5	3.5	5.3	2.8	1.1	1.1	1.5	1.5
	서남서	WSW	4.2	6.2	6.1	5.0	4.4	3.8	5.3	3.8	1.9	2.6	4.1	3.0
	서	W	5.7	6.0	7.0	5.7	5.1	5.0	5.5	4.5	2.3	4.2	5.3	4.2
	서북서	WNW	16.6	16.0	12.3	11.1	8.5	6.3	6.6	6.5	4.3	8.3	12.9	15.5
	북서	NW	31.1	21.7	17.4	14.4	13.8	10.8	10.2	9.5	7.7	12.7	21.1	30.3
	북북서	NNW	10.7	9.3	6.4	6.0	5.7	5.0	4.3	4.6	6.6	9.9	11.0	11.1
북	N	6.9	5.3	4.1	3.8	4.4	3.3	2.6	6.5	8.4	8.4	6.7	6.1	
평균 속도 (m/s) Mean Wind Speed for Wind Directions	북북동	NNE	2.9	2.9	3.4	3.0	2.6	2.3	2.4	2.8	3.6	3.1	2.8	2.7
	북동	NE	3.0	3.2	3.7	3.4	2.7	2.8	2.9	3.1	3.5	3.7	3.0	2.9
	동북동	ENE	3.2	3.2	3.3	3.5	3.2	3.3	3.4	3.6	3.8	3.4	3.0	2.8
	동	E	2.8	3.5	3.7	3.6	3.6	3.6	3.4	3.9	4.0	3.4	3.1	3.1
	동남동	ESE	2.2	3.1	3.6	3.5	3.1	3.6	3.5	3.8	3.6	3.0	2.5	2.2
	남동	SE	2.3	2.8	3.6	3.8	3.0	3.3	3.2	3.6	3.8	3.0	2.6	2.2
	남남동	SSE	2.0	2.4	3.2	2.9	2.5	2.7	2.8	3.2	2.9	2.6	2.5	2.3
	남	S	1.7	2.3	3.0	3.3	2.6	2.7	3.0	2.6	2.1	2.0	1.9	1.9
	남남서	SSW	2.0	3.0	3.2	3.8	3.0	3.2	3.5	3.5	2.3	2.3	2.2	2.2
	남서	SW	3.0	2.9	3.6	3.8	3.0	3.1	3.4	3.2	2.3	2.4	2.6	2.3
	서남서	WSW	3.0	3.1	3.4	3.5	2.8	2.9	3.1	2.9	2.4	2.5	2.6	2.7
	서	W	3.8	3.7	3.9	3.5	2.6	2.4	2.8	2.7	2.3	2.8	3.2	3.5
	서북서	WNW	4.4	3.8	3.7	3.4	2.7	2.3	2.3	2.5	2.4	3.1	3.4	4.2
	북서	NW	4.2	3.8	3.7	3.3	2.8	2.4	2.5	2.5	2.5	3.0	3.4	4.1
	북북서	NNW	3.3	3.2	3.0	2.8	2.5	2.4	2.1	2.4	2.4	2.7	2.9	3.2
	북	N	2.8	2.6	2.8	2.7	2.2	2.1	2.0	2.3	2.7	2.7	2.6	2.6
최대 평균 속도 (m/s) Maximum Wind Speed for Wind Directions	북북동	NNE	5.9	6.4	7.6	6.9	6.0	4.9	5.1	6.5	8.7	7.3	6.3	5.9
	북동	NE	6.1	6.4	7.6	7.3	6.5	6.2	7.0	7.3	8.6	7.8	6.7	5.7
	동북동	ENE	6.6	7.0	7.3	8.3	8.6	7.9	8.6	9.5	8.8	7.8	7.0	6.6
	동	E	5.5	7.5	7.8	8.6	9.0	8.4	9.1	9.0	9.6	7.9	6.9	6.4
	동남동	ESE	4.6	6.9	7.7	9.8	8.6	8.8	9.9	10.7	9.3	7.5	6.1	4.1
	남동	SE	4.2	6.7	8.7	9.7	8.3	8.8	8.6	10.4	8.7	8.4	5.4	4.4
	남남동	SSE	2.9	5.1	7.6	7.5	6.7	6.0	7.6	8.2	6.5	6.4	5.0	4.3
	남	S	2.6	4.1	5.5	6.8	5.6	6.1	6.4	4.8	3.9	3.6	3.4	2.9
	남남서	SSW	3.4	5.9	6.7	8.4	7.4	7.4	7.9	7.4	4.2	4.3	3.9	3.7
	남서	SW	5.2	6.1	7.5	8.2	7.3	7.4	7.4	7.1	4.7	4.8	5.3	3.9
	서남서	WSW	5.4	6.6	7.8	8.0	7.1	7.5	7.7	7.3	5.3	5.8	5.7	4.4
	서	W	8.8	8.9	9.2	9.4	7.7	6.9	7.7	7.1	5.3	8.3	8.0	7.8
	서북서	WNW	10.8	9.7	10.2	10.2	7.9	6.1	5.7	6.5	5.9	9.9	9.2	10.4
	북서	NW	10.2	9.4	9.5	8.3	6.8	6.0	5.5	6.2	6.6	8.6	9.7	10.6
	북북서	NNW	8.0	7.3	7.0	6.3	5.1	5.0	4.5	5.2	5.7	6.9	7.6	8.0
	북	N	5.9	5.3	5.5	5.6	5.1	4.3	4.1	4.4	6.2	6.2	5.8	5.6



월별평년값  
MONTHLY NORMALS

923 기장 Gijang

요소 Element		월 Month	1	2	3	4	5	6	7	8	9	10	11	12
			JAN.	FEB.	MAR.	APR.	MAY	JUN.	JUL.	AUG.	SEP.	OCT.	NOV.	DEC.
평균 풍향 빈도 (%) Percentage Frequency for Wind Directions	정온	CALM	8.0	9.0	9.5	9.1	12.1	12.1	13.3	13.7	12.3	13.1	11.3	10.0
	북북동	NNE	6.2	8.0	6.8	7.1	5.2	6.5	5.3	7.5	14.0	11.3	8.1	5.4
	북동	NE	3.7	4.7	6.2	8.5	6.4	10.5	8.3	9.5	12.3	9.6	5.2	3.4
	동북동	ENE	2.0	2.4	3.1	4.2	4.3	5.3	4.9	4.9	4.5	3.8	2.3	1.5
	동	E	2.4	3.4	4.1	4.4	5.0	6.0	4.8	4.9	5.0	4.7	2.8	1.7
	동남동	ESE	2.2	3.9	3.6	3.5	4.9	4.8	4.0	3.5	3.1	2.9	2.8	2.1
	남동	SE	1.8	2.5	2.6	3.3	3.7	4.6	4.1	3.3	1.9	1.7	1.7	1.4
	남남동	SSE	1.2	1.6	2.5	3.5	4.0	4.0	3.9	3.3	1.8	1.2	1.3	0.9
	남	S	1.6	2.2	3.3	5.4	6.2	5.5	7.1	5.9	2.3	1.7	1.9	1.2
	남남서	SSW	2.2	2.6	4.7	6.2	6.9	6.7	8.6	5.9	2.2	1.7	2.5	2.0
	남서	SW	3.6	4.1	6.9	7.8	7.6	6.1	9.7	6.5	2.4	2.3	3.9	4.1
	서남서	WSW	6.7	5.1	6.9	7.3	6.9	4.3	8.5	5.3	2.5	2.9	4.7	6.4
	서	W	10.3	7.7	7.8	6.2	5.8	3.5	4.8	4.4	2.3	4.2	7.5	10.1
	서북서	WNW	12.6	9.7	7.0	5.1	4.1	2.6	2.4	2.7	2.6	6.3	9.0	13.5
	북서	NW	14.2	12.0	7.9	5.4	4.5	2.9	2.0	3.1	5.3	8.2	11.5	15.2
	북북서	NNW	13.2	12.4	9.3	7.0	5.3	5.0	3.3	7.2	12.2	13.8	15.3	13.7
북	N	8.0	8.6	8.0	6.1	7.1	6.1	5.0	8.5	13.4	10.7	8.4	7.3	
평균 풍속 (m/s) Mean Wind Speed for Wind Directions	북북동	NNE	2.0	2.2	2.3	2.3	2.1	2.0	1.9	2.1	2.6	2.5	2.0	1.8
	북동	NE	2.2	2.1	2.5	2.8	2.2	2.2	2.1	2.3	2.7	2.5	2.2	1.7
	동북동	ENE	1.9	2.3	2.5	2.5	2.2	2.3	2.0	2.3	2.9	2.6	2.1	1.7
	동	E	1.8	2.1	2.3	2.3	2.0	2.0	1.9	2.1	2.3	2.3	1.9	1.6
	동남동	ESE	1.7	1.9	2.1	2.1	1.6	1.7	1.5	1.7	1.9	1.9	1.7	1.5
	남동	SE	1.5	2.0	2.1	2.1	1.9	1.7	1.6	1.8	1.9	1.7	1.6	1.5
	남남동	SSE	1.5	1.9	2.2	2.5	2.1	2.0	1.8	2.0	1.8	1.8	1.6	1.3
	남	S	1.6	1.9	2.3	2.5	2.3	2.0	2.1	2.1	2.1	1.9	1.7	1.5
	남남서	SSW	1.7	2.0	2.5	2.5	2.1	2.0	2.1	2.1	2.1	1.9	1.8	1.6
	남서	SW	1.8	1.9	2.3	2.4	2.0	1.8	2.0	1.8	1.7	1.7	1.7	1.7
	서남서	WSW	1.8	1.9	2.0	2.0	1.7	1.5	1.7	1.6	1.4	1.6	1.7	1.8
	서	W	1.8	1.9	1.9	1.9	1.5	1.2	1.4	1.3	1.3	1.6	1.8	1.8
	서북서	WNW	1.9	1.8	1.8	1.8	1.4	1.1	1.2	1.1	1.2	1.5	1.5	1.8
	북서	NW	1.8	1.7	1.6	1.4	1.2	1.1	1.1	1.1	1.1	1.4	1.5	1.7
	북북서	NNW	1.8	1.8	1.7	1.5	1.3	1.2	1.2	1.4	1.6	1.7	1.7	1.7
	북	N	1.8	2.0	2.0	1.8	1.8	1.5	1.5	1.7	2.1	2.0	1.8	1.7
최대 평균 풍속 (m/s) Maximum Wind Speed for Wind Directions	북북동	NNE	4.3	4.3	4.9	4.8	4.6	4.4	4.3	4.8	5.9	5.4	4.2	3.7
	북동	NE	4.2	4.3	5.0	6.9	4.5	4.9	4.3	4.8	5.6	5.2	4.2	3.3
	동북동	ENE	3.8	4.3	4.6	5.0	4.3	4.5	4.1	4.7	5.4	4.9	3.7	3.1
	동	E	3.2	3.9	4.4	4.5	4.3	4.2	3.8	4.1	4.7	4.3	3.3	2.8
	동남동	ESE	3.1	3.6	4.0	5.6	3.3	3.4	3.4	3.7	3.5	3.4	3.2	2.8
	남동	SE	2.9	3.6	3.9	5.4	3.7	3.3	3.4	3.5	3.7	2.8	3.0	2.7
	남남동	SSE	2.5	3.3	4.0	6.1	4.1	3.7	3.9	3.9	3.7	3.0	2.8	2.3
	남	S	2.9	3.9	4.7	4.8	4.7	4.1	4.8	4.9	4.2	3.5	3.2	2.5
	남남서	SSW	3.4	4.4	5.2	5.3	4.9	4.4	4.9	4.9	4.4	3.8	3.9	3.1
	남서	SW	4.0	4.5	5.6	6.0	5.2	4.2	5.3	4.5	4.0	3.7	4.0	4.1
	서남서	WSW	4.2	4.5	4.8	7.2	4.4	3.6	4.3	3.9	3.5	3.6	4.2	4.3
	서	W	4.6	4.6	4.7	4.5	3.9	2.8	3.2	3.4	3.2	3.9	4.2	4.3
	서북서	WNW	5.0	4.6	4.4	4.4	3.4	2.3	2.7	2.6	2.9	3.8	4.1	4.8
	북서	NW	5.0	4.7	4.3	3.5	2.9	2.3	2.1	3.0	3.1	3.6	3.9	4.9
	북북서	NNW	5.0	5.0	4.5	4.0	3.5	2.9	2.7	3.4	4.1	4.4	4.1	4.7
	북	N	4.6	4.7	4.7	4.3	4.3	3.8	3.8	3.9	5.3	4.7	4.3	4.1

월별평년값  
MONTHLY NORMALS

924 간절곶 Ganjeolgot

요소 Element		월 Month	1	2	3	4	5	6	7	8	9	10	11	12
			JAN.	FEB.	MAR.	APR.	MAY	JUN.	JUL.	AUG.	SEP.	OCT.	NOV.	DEC.
평균 방향 빈도 (%) Percentage Frequency for Wind Directions	정온	CALM	3.6	2.7	2.5	4.5	6.7	7.5	7.5	8.7	5.7	9.1	7.0	4.1
	북북동	NNE	4.4	5.8	7.4	9.6	10.1	14.1	11.6	13.0	15.5	10.4	6.3	4.5
	북동	NE	3.5	5.3	6.9	8.1	7.1	8.6	8.4	9.4	13.3	11.1	5.2	2.6
	동북동	ENE	1.8	2.9	3.3	3.0	2.7	2.8	2.0	3.4	7.0	4.3	2.9	1.5
	동	E	1.1	1.7	1.9	1.4	1.0	1.3	1.8	2.6	1.7	1.7	1.4	0.7
	동남동	ESE	0.7	1.1	1.3	1.0	1.0	0.8	2.5	1.0	1.1	0.9	0.6	0.4
	남동	SE	0.6	1.5	1.8	1.6	1.6	1.4	1.2	1.0	0.8	0.9	0.8	0.7
	남남동	SSE	1.2	2.2	2.4	2.4	2.3	2.0	2.5	1.8	1.1	1.3	1.0	0.8
	남	S	1.8	3.8	5.8	6.4	4.7	3.9	3.6	5.3	2.4	2.6	2.7	1.8
	남남서	SSW	2.5	4.4	10.6	14.7	16.3	13.3	16.5	13.4	5.4	4.0	4.3	2.5
	남서	SW	3.0	4.3	7.1	11.2	14.4	14.1	14.7	10.2	3.4	2.7	3.9	3.7
	서남서	WSW	5.0	5.1	5.9	7.6	8.1	7.6	9.4	5.8	2.2	3.3	5.9	6.2
	서	W	7.6	6.4	5.8	4.8	5.0	3.1	2.9	1.7	1.2	3.4	6.5	8.4
	서북서	WNW	6.0	5.0	3.6	2.6	1.6	1.0	0.9	0.6	0.8	2.6	4.6	6.4
	북서	NW	14.4	11.7	7.3	3.7	1.4	1.0	0.6	1.2	3.9	8.2	9.8	15.7
	북북서	NNW	30.9	24.9	16.4	8.9	5.6	4.9	3.9	8.3	18.0	23.7	25.8	29.5
북	N	12.1	11.2	9.9	8.6	10.2	12.9	10.1	12.6	16.5	9.7	11.2	10.7	
평균 풍속 (m/s) Mean Wind Speed for Wind Directions	북북동	NNE	3.3	3.9	4.5	4.2	3.4	3.4	3.3	3.7	4.8	4.2	3.6	3.0
	북동	NE	3.8	4.1	4.9	4.7	4.0	3.8	3.6	4.2	5.0	4.6	4.0	3.2
	동북동	ENE	3.7	4.0	4.0	4.0	3.2	3.1	3.2	4.1	4.4	4.0	3.9	3.0
	동	E	2.8	3.0	3.2	3.1	2.5	2.3	2.4	2.8	3.3	3.2	3.1	2.4
	동남동	ESE	2.1	2.8	2.9	2.8	2.2	2.1	2.6	3.0	2.9	2.7	2.5	2.2
	남동	SE	2.2	2.7	2.8	2.9	2.2	2.0	2.8	3.4	2.8	2.8	2.4	2.2
	남남동	SSE	2.4	3.2	3.5	3.7	2.6	2.4	3.4	3.8	2.9	2.9	2.6	2.2
	남	S	2.9	4.0	4.9	4.9	4.2	3.3	4.4	4.5	3.9	3.7	3.6	3.1
	남남서	SSW	3.1	4.2	5.4	5.4	4.6	4.2	4.7	4.1	3.9	3.8	3.5	3.1
	남서	SW	2.7	2.9	3.7	3.6	3.3	3.1	3.2	2.8	2.3	2.6	2.5	2.5
	서남서	WSW	2.3	2.3	2.6	2.6	2.6	2.4	2.5	2.2	1.9	2.0	2.0	2.1
	서	W	2.1	2.1	2.1	2.2	2.2	1.8	2.0	1.6	1.7	1.9	2.0	2.0
	서북서	WNW	2.0	2.0	1.9	2.0	1.7	1.6	1.8	1.4	1.6	1.8	1.8	1.9
	북서	NW	2.5	2.5	2.4	2.2	2.1	1.4	1.6	2.0	2.2	2.3	2.3	2.4
	북북서	NNW	3.4	3.5	3.3	3.0	2.6	2.3	2.3	2.6	3.2	3.2	3.2	3.2
	북	N	3.4	3.7	3.7	3.7	3.1	3.1	3.0	3.3	4.2	3.6	3.2	3.2
최대 평균 풍속 (m/s) Maximum Wind Speed for Wind Directions	북북동	NNE	7.8	8.2	10.4	10.3	8.3	8.4	7.7	8.9	12.0	11.0	8.6	6.7
	북동	NE	8.3	9.2	10.5	10.6	8.7	8.6	8.0	9.7	12.2	11.2	9.0	6.6
	동북동	ENE	7.1	8.4	8.1	8.1	6.6	6.4	5.9	7.1	9.6	8.6	8.1	5.8
	동	E	5.0	6.0	5.6	5.7	4.1	3.9	4.9	5.0	6.4	6.1	5.5	4.0
	동남동	ESE	3.2	4.5	4.7	4.7	3.9	3.7	5.0	5.2	5.9	4.8	3.9	3.1
	남동	SE	3.2	4.2	5.3	5.3	3.9	4.2	5.1	6.6	5.3	5.1	4.1	3.2
	남남동	SSE	3.7	5.5	6.6	7.7	5.5	5.2	7.3	8.7	6.2	6.4	4.4	3.9
	남	S	5.9	9.0	10.6	11.3	10.5	8.0	10.3	11.2	9.0	8.9	8.0	7.0
	남남서	SSW	7.1	9.2	11.5	12.7	12.0	10.8	10.9	11.0	10.3	9.8	8.0	6.6
	남서	SW	5.3	6.6	8.0	8.3	7.5	7.3	7.3	6.4	4.6	5.9	5.5	5.0
	서남서	WSW	4.6	5.0	5.5	6.2	5.7	5.0	5.7	4.7	3.5	3.6	4.3	4.3
	서	W	4.6	4.8	4.7	4.8	4.4	3.3	3.7	3.0	2.7	3.7	4.7	4.6
	서북서	WNW	4.8	4.5	4.3	3.9	3.2	2.5	2.9	2.1	2.7	3.5	3.9	4.5
	북서	NW	6.1	5.9	5.3	4.6	4.2	2.4	2.8	3.5	4.3	4.9	4.9	5.6
	북북서	NNW	7.3	7.5	7.6	6.5	5.3	5.0	4.9	5.7	7.0	7.6	7.0	7.2
	북	N	8.3	8.4	9.8	8.9	7.6	8.1	7.7	8.4	11.4	10.0	8.4	7.3

월별평년값  
MONTHLY NORMALS

932 하동 Hadong

요소 Element		월 Month	1	2	3	4	5	6	7	8	9	10	11	12
			JAN.	FEB.	MAR.	APR.	MAY	JUN.	JUL.	AUG.	SEP.	OCT.	NOV.	DEC.
평균 방향 빈도 수 의 백 분 비 (%)	정온	CALM	13.5	13.5	15.4	17.3	18.5	20.9	23.3	22.7	20.5	17.1	20.8	17.3
	북북동	NNE	3.5	3.1	3.0	2.9	3.7	3.1	2.9	3.5	4.5	3.9	3.7	3.0
	북동	NE	2.6	2.2	3.2	3.2	3.8	4.1	4.2	3.3	4.8	4.0	2.5	2.3
	동북동	ENE	2.3	2.6	3.8	4.8	4.6	5.6	6.0	5.1	5.6	4.3	2.6	2.2
	동	E	4.4	4.8	6.2	7.5	7.2	8.9	7.2	8.3	6.9	5.6	5.2	4.5
	동남동	ESE	5.0	5.9	6.9	8.2	8.0	9.8	7.7	7.4	6.3	4.9	5.2	5.5
	남동	SE	3.5	5.1	6.8	9.2	9.3	10.9	9.7	7.5	5.5	4.0	3.9	3.1
	남남동	SSE	2.2	3.8	4.6	5.6	5.6	6.8	7.1	4.8	3.3	2.8	2.9	2.3
	남	S	2.0	2.6	3.7	4.5	4.6	5.0	5.4	4.6	2.3	2.1	2.2	2.0
	남남서	SSW	1.6	2.2	2.3	2.2	2.5	2.8	3.5	2.9	1.7	1.7	1.6	1.6
	남서	SW	2.1	2.5	2.2	2.1	2.1	1.6	2.4	1.9	1.3	1.6	1.7	1.8
	서남서	WSW	3.0	3.1	2.5	2.1	2.4	1.5	2.1	2.1	1.9	2.4	2.3	2.5
	서	W	6.3	5.8	5.7	4.8	4.3	2.6	3.5	3.6	4.4	6.1	6.7	7.3
	서북서	WNW	14.7	13.6	11.3	8.2	7.0	4.4	4.7	5.6	8.6	12.0	12.3	15.7
	북서	NW	13.6	13.5	10.3	7.8	6.9	5.1	4.6	6.6	9.9	11.9	11.3	13.4
	북북서	NNW	10.8	10.0	8.4	6.0	5.4	3.4	3.0	5.4	6.8	9.4	9.4	10.5
북	N	5.2	5.5	3.7	3.5	4.1	3.4	2.6	4.6	5.7	6.3	5.7	4.9	
평균 속 도 (m/s)	북북동	NNE	1.2	1.2	1.1	1.1	1.0	1.1	1.0	1.1	1.3	1.2	1.0	1.0
	북동	NE	1.1	1.2	1.2	1.2	1.1	1.2	1.2	1.2	1.4	1.2	1.0	1.0
	동북동	ENE	1.1	1.2	1.3	1.3	1.3	1.3	1.4	1.3	1.4	1.3	1.1	1.1
	동	E	1.2	1.3	1.5	1.6	1.5	1.4	1.4	1.5	1.6	1.5	1.3	1.1
	동남동	ESE	1.3	1.5	1.6	1.8	1.7	1.6	1.6	1.7	1.6	1.5	1.3	1.2
	남동	SE	1.3	1.7	1.9	2.1	2.1	1.9	1.9	1.8	1.8	1.6	1.4	1.3
	남남동	SSE	1.3	1.6	1.9	2.0	2.1	1.8	1.8	1.8	1.6	1.4	1.3	1.3
	남	S	1.4	1.5	1.9	2.1	2.0	1.7	1.8	1.8	1.4	1.5	1.4	1.3
	남남서	SSW	1.3	1.5	1.7	1.8	1.7	1.5	1.6	1.5	1.4	1.3	1.4	1.2
	남서	SW	1.2	1.4	1.5	1.7	1.5	1.4	1.4	1.3	1.1	1.2	1.3	1.2
	서남서	WSW	1.4	1.5	1.7	1.5	1.4	1.2	1.4	1.4	1.2	1.2	1.2	1.3
	서	W	1.8	1.8	1.9	1.6	1.5	1.2	1.2	1.3	1.3	1.5	1.5	1.7
	서북서	WNW	2.1	2.0	1.9	1.8	1.6	1.3	1.2	1.2	1.3	1.5	1.7	2.0
	북서	NW	2.1	2.0	1.9	1.8	1.6	1.3	1.2	1.2	1.3	1.6	1.8	2.1
	북북서	NNW	2.0	1.9	1.8	1.6	1.4	1.1	1.1	1.1	1.3	1.4	1.7	1.8
	북	N	1.4	1.3	1.3	1.2	1.1	1.0	1.0	1.0	1.2	1.2	1.2	1.4
최 대 속 도 (m/s)	북북동	NNE	2.6	2.2	2.5	2.4	2.2	2.3	2.4	2.4	3.3	3.0	2.2	2.1
	북동	NE	2.3	2.2	2.8	2.6	2.5	2.8	2.8	2.6	3.8	2.9	2.0	2.0
	동북동	ENE	2.2	2.4	2.9	3.2	3.1	2.8	3.2	3.0	3.6	3.1	2.2	2.2
	동	E	2.7	2.8	3.2	3.7	3.4	3.1	3.5	4.2	3.5	3.1	2.8	2.3
	동남동	ESE	2.8	3.1	3.5	3.8	3.5	3.4	3.7	4.4	3.2	3.1	2.7	2.8
	남동	SE	2.8	3.8	4.1	4.4	4.2	4.1	4.5	4.6	3.5	3.0	2.8	2.5
	남남동	SSE	2.5	3.2	3.9	4.2	3.9	3.6	4.0	3.6	3.0	2.5	2.6	2.3
	남	S	2.7	2.9	3.7	4.0	3.8	3.3	3.7	3.6	2.6	2.6	2.6	2.5
	남남서	SSW	2.3	2.9	3.2	3.3	3.1	3.0	3.1	2.9	2.5	2.3	2.4	2.1
	남서	SW	2.3	2.8	3.1	3.3	3.0	2.5	2.9	2.4	1.9	2.2	2.5	2.3
	서남서	WSW	2.9	2.9	3.3	3.5	3.2	2.2	2.7	2.8	2.5	2.4	2.6	2.5
	서	W	4.3	4.1	4.4	4.2	3.9	2.7	3.0	3.0	2.8	3.5	3.8	4.1
	서북서	WNW	5.1	4.8	5.0	5.0	4.1	3.0	2.8	2.8	3.3	4.0	4.7	5.0
	북서	NW	5.6	5.2	5.2	4.8	4.3	3.2	2.8	3.2	3.7	4.3	4.5	5.5
	북북서	NNW	4.7	4.6	4.5	4.3	3.6	2.6	2.5	2.7	3.6	3.7	4.1	4.4
	북	N	3.4	3.0	2.9	2.7	2.6	2.2	2.0	2.0	2.9	2.8	2.8	3.0

월별평년값  
MONTHLY NORMALS

937 해운대 Haeundae

요소 Element		월 Month	1	2	3	4	5	6	7	8	9	10	11	12
			JAN.	FEB.	MAR.	APR.	MAY	JUN.	JUL.	AUG.	SEP.	OCT.	NOV.	DEC.
평균 방향 빈도 수 의 백 분 비 (%)	정온	CALM	7.6	8.0	6.3	7.2	9.1	8.9	8.6	8.2	9.6	12.4	13.0	9.3
	북북동	NNE	7.2	8.8	9.3	9.7	8.1	11.3	8.6	13.1	20.3	16.6	10.6	6.5
	북동	NE	5.4	6.9	9.1	11.1	11.9	14.2	12.9	15.7	21.5	12.9	7.8	5.0
	동북동	ENE	2.9	4.7	6.9	7.4	8.4	11.3	8.8	11.2	10.9	7.1	4.4	2.8
	동	E	1.0	2.2	2.5	2.3	2.9	4.0	2.5	2.8	3.0	2.4	1.4	1.2
	동남동	ESE	0.8	1.1	1.3	1.3	1.4	1.5	1.1	1.3	1.0	1.2	0.9	0.8
	남동	SE	1.0	1.3	1.7	1.8	2.4	2.3	1.9	1.9	1.3	1.4	1.2	0.9
	남남동	SSE	1.4	1.3	1.7	2.5	4.3	3.4	3.8	2.8	1.5	1.6	1.3	0.8
	남	S	1.6	1.9	3.0	4.4	6.7	6.5	6.6	4.7	2.0	1.8	1.8	1.4
	남남서	SSW	2.7	2.8	4.9	6.5	8.2	7.7	10.3	7.2	3.1	2.7	3.2	2.8
	남서	SW	7.9	8.1	11.7	14.1	15.0	13.4	19.2	14.4	5.2	5.6	8.4	8.9
	서남서	WSW	9.2	9.1	10.8	10.7	8.9	6.7	9.4	7.1	3.3	4.7	8.9	11.0
	서	W	10.4	8.5	6.6	6.0	3.7	2.3	2.1	2.6	2.0	4.4	8.0	11.8
	서북서	WNW	16.9	13.4	8.4	5.4	3.1	1.4	1.0	2.0	2.0	6.2	10.8	17.1
	북서	NW	8.9	8.4	5.4	3.0	1.2	0.5	0.5	0.7	1.1	3.9	5.6	8.9
	북북서	NNW	5.3	5.6	4.1	2.2	1.3	0.9	0.6	0.8	2.5	4.2	4.6	5.0
북	N	6.0	7.9	6.2	4.5	3.5	3.6	2.2	3.7	9.7	10.9	8.0	5.9	
평균 속 도 (m/s)	북북동	NNE	1.7	1.8	2.1	2.2	1.8	1.9	1.9	1.9	2.3	2.0	1.6	1.4
	북동	NE	1.8	1.9	2.4	2.4	2.3	2.4	2.2	2.3	2.7	2.2	1.8	1.5
	동북동	ENE	1.9	2.3	2.6	2.7	2.5	2.4	2.3	2.5	2.8	2.3	2.0	1.6
	동	E	1.8	2.0	2.2	2.0	1.9	2.0	1.9	2.0	2.2	2.0	1.8	1.5
	동남동	ESE	1.5	1.8	1.9	1.8	1.8	1.7	1.7	1.8	1.9	1.8	1.5	1.5
	남동	SE	1.6	1.8	1.9	1.9	1.6	1.6	1.6	1.7	1.8	1.7	1.6	1.5
	남남동	SSE	1.6	1.8	2.1	2.2	1.9	1.8	1.8	1.9	1.9	1.8	1.6	1.6
	남	S	1.7	1.9	2.3	2.4	2.1	2.0	2.0	2.1	2.0	1.9	1.7	1.5
	남남서	SSW	1.9	2.3	2.4	2.7	2.2	2.1	2.4	2.4	2.2	2.1	2.0	1.9
	남서	SW	2.5	2.7	3.1	3.0	2.5	2.3	2.7	2.6	2.2	2.2	2.3	2.3
	서남서	WSW	2.5	2.5	2.7	2.9	2.4	2.3	2.5	2.4	1.9	2.0	2.2	2.5
	서	W	2.4	2.4	2.4	2.4	2.1	1.8	1.9	1.9	1.7	1.8	2.0	2.4
	서북서	WNW	2.6	2.5	2.5	2.4	2.1	1.9	1.7	1.6	1.6	1.9	2.1	2.5
	북서	NW	2.3	2.4	2.2	2.1	1.7	1.6	1.2	1.4	1.3	1.8	2.0	2.3
	북북서	NNW	1.9	2.0	2.0	1.7	1.1	1.1	1.2	1.4	1.5	1.6	1.6	1.9
	북	N	1.6	1.7	1.7	1.5	1.4	1.2	1.5	1.4	1.8	1.7	1.6	1.5
최 대 속 도 (m/s)	북북동	NNE	4.8	4.8	5.4	5.8	4.7	5.1	5.0	5.2	7.3	6.0	4.8	4.0
	북동	NE	4.5	5.1	6.0	6.1	6.1	5.8	5.2	5.7	6.8	5.8	4.7	3.7
	동북동	ENE	4.3	4.9	5.6	5.8	5.4	5.6	4.9	5.0	5.8	4.9	4.5	3.3
	동	E	3.1	3.7	3.8	3.4	3.6	4.0	3.7	3.6	3.8	3.5	3.0	2.6
	동남동	ESE	2.3	2.6	3.2	3.0	2.9	2.9	3.1	3.3	3.2	2.7	2.3	2.2
	남동	SE	2.4	2.8	3.0	3.5	2.7	2.6	3.2	3.1	2.9	2.5	2.6	2.3
	남남동	SSE	2.6	2.8	3.3	3.6	3.4	3.3	3.2	3.2	3.2	2.9	2.5	2.5
	남	S	2.8	3.1	3.9	4.2	4.0	3.7	3.7	4.2	3.6	3.2	2.8	2.5
	남남서	SSW	3.6	4.2	5.1	5.6	4.7	4.2	5.6	6.0	4.7	4.0	3.8	3.4
	남서	SW	5.4	6.2	7.2	7.7	6.8	6.2	7.4	7.1	6.2	5.7	5.7	5.3
	서남서	WSW	5.9	6.2	6.8	7.1	6.6	5.9	6.5	6.1	4.7	5.1	5.8	5.9
	서	W	5.7	5.7	5.5	5.3	4.4	3.5	3.7	3.7	3.2	4.5	5.0	5.6
	서북서	WNW	7.1	6.3	5.4	5.6	4.4	3.4	3.2	3.1	3.2	4.9	6.0	6.4
	북서	NW	6.4	6.3	5.4	4.4	3.1	2.3	2.0	2.3	2.7	4.6	5.1	6.3
	북북서	NNW	4.9	4.9	4.5	3.3	2.4	2.0	2.1	2.8	3.3	4.0	4.2	4.6
	북	N	4.2	4.4	4.3	4.0	3.4	3.0	3.4	3.5	5.4	4.5	4.5	4.0

월별평년값  
MONTHLY NORMALS

938 부산진 Busanjin

요소 Element		월 Month	1	2	3	4	5	6	7	8	9	10	11	12
			JAN.	FEB.	MAR.	APR.	MAY	JUN.	JUL.	AUG.	SEP.	OCT.	NOV.	DEC.
평균 방향 빈도 수 의 백 분 비 (%)	Percentage Frequency for Wind Directions	정온 CALM	6.3	5.7	4.6	4.5	4.5	5.6	7.1	6.9	7.6	8.0	8.5	7.7
		북북동 NNE	3.0	4.0	5.1	4.9	4.7	6.3	4.7	6.9	10.1	5.7	4.3	2.5
		북동 NE	1.4	2.4	3.2	4.4	4.3	6.3	4.3	5.6	6.9	4.2	1.8	0.9
		동북동 ENE	0.8	1.4	2.6	3.2	3.1	4.6	3.3	4.2	5.5	3.3	1.6	0.5
		동 E	0.4	1.1	1.8	2.2	2.4	3.2	2.9	6.0	7.0	5.3	1.0	0.4
		동남동 ESE	0.6	1.4	2.4	3.4	3.7	5.5	5.5	5.8	4.8	3.3	1.3	0.5
		남동 SE	1.7	4.5	6.5	8.9	8.2	11.0	9.8	10.2	10.9	8.2	3.4	1.0
		남남동 SSE	0.6	1.9	3.7	6.3	7.8	9.5	9.1	6.8	3.9	2.5	1.4	0.5
		남 S	0.7	1.3	3.1	6.5	6.7	8.3	8.8	5.9	2.6	1.9	1.6	0.5
		남남서 SSW	0.8	1.2	2.9	3.9	3.9	4.3	5.5	4.1	1.7	1.6	1.5	0.7
		남서 SW	1.1	1.4	1.9	2.1	1.9	2.2	3.2	2.3	1.3	1.4	2.1	1.8
		서남서 WSW	5.2	4.5	3.9	4.2	3.6	2.9	4.0	3.7	2.6	4.0	5.9	6.6
		서 W	20.6	17.4	13.7	11.2	9.4	6.0	8.0	6.9	5.5	9.5	14.7	21.3
		서북서 WNW	18.5	15.9	14.6	12.1	11.8	7.8	12.5	9.4	6.4	10.2	15.5	19.3
		북서 NW	17.2	15.4	11.2	7.6	6.9	4.2	3.9	4.7	6.3	11.9	15.6	17.4
		북북서 NNW	10.9	12.0	9.3	5.7	5.3	3.9	2.8	4.5	6.6	9.7	11.0	11.8
북 N	6.2	8.4	9.5	8.9	7.9	8.4	4.6	6.3	10.4	9.4	8.9	6.5		
평균 속 도 (m/s)	Mean Wind Speed for Wind Directions	북북동 NNE	1.7	1.6	1.6	1.7	1.6	1.6	1.5	1.5	1.7	1.6	1.5	1.6
		북동 NE	1.6	1.7	1.6	1.9	1.7	1.7	1.5	1.7	1.9	1.8	1.5	1.4
		동북동 ENE	1.5	1.8	1.8	1.9	1.9	1.8	1.7	1.8	2.1	1.9	1.6	1.4
		동 E	1.5	1.7	1.9	2.1	1.9	2.0	1.7	1.9	2.0	1.9	1.6	1.1
		동남동 ESE	1.3	1.7	2.2	2.0	2.0	2.0	1.8	2.0	2.0	1.9	1.8	1.3
		남동 SE	1.5	2.1	2.3	2.3	2.4	2.3	2.1	2.3	2.4	2.2	1.6	1.4
		남남동 SSE	1.4	2.0	2.4	2.6	2.6	2.6	2.3	2.4	2.2	2.2	1.7	1.4
		남 S	1.6	1.8	2.2	2.4	2.5	2.3	2.4	2.3	2.0	1.9	1.7	1.6
		남남서 SSW	1.4	1.7	2.0	2.1	2.0	2.0	2.1	2.0	1.7	1.7	1.6	1.4
		남서 SW	1.6	1.7	1.7	2.1	1.9	1.7	1.8	1.8	1.5	1.5	1.6	1.4
		서남서 WSW	1.9	2.0	2.0	2.1	1.8	1.7	1.9	1.8	1.7	1.6	1.7	1.9
		서 W	2.2	2.3	2.3	2.3	2.1	1.9	1.9	1.8	1.8	1.9	2.0	2.1
		서북서 WNW	2.2	2.3	2.4	2.4	2.0	1.8	1.9	1.8	1.7	1.8	2.0	2.1
		북서 NW	2.3	2.1	2.1	2.1	1.8	1.6	1.6	1.5	1.6	1.9	1.9	2.0
		북북서 NNW	1.8	1.7	1.7	1.9	1.5	1.4	1.4	1.4	1.5	1.6	1.7	1.7
		북 N	1.6	1.6	1.7	1.7	1.6	1.5	1.6	1.5	1.6	1.5	1.5	1.5
평균 최 대 속 도 (m/s)	Maximum Wind Speed for Wind Directions	북북동 NNE	3.1	3.3	3.3	3.5	3.2	3.4	3.3	3.8	4.3	3.2	3.1	3.0
		북동 NE	2.5	2.9	3.2	3.7	3.4	3.6	3.2	3.6	4.3	3.5	2.6	2.2
		동북동 ENE	2.3	2.8	3.3	3.5	3.6	3.6	3.5	3.6	4.4	3.6	2.5	1.8
		동 E	2.2	2.7	3.0	3.7	3.5	3.7	3.5	3.6	4.3	3.7	2.3	1.6
		동남동 ESE	1.7	3.0	3.6	3.7	3.8	3.8	4.0	4.2	3.9	3.4	2.8	1.9
		남동 SE	2.3	3.4	4.1	4.4	4.4	4.4	4.6	4.9	4.7	4.1	2.6	2.1
		남남동 SSE	2.0	3.4	4.1	4.8	4.8	4.7	4.9	5.0	4.5	3.4	2.9	1.9
		남 S	2.2	3.0	3.8	4.1	4.7	4.4	4.9	4.8	3.3	3.1	2.9	2.3
		남남서 SSW	2.4	2.9	3.9	4.2	3.9	4.1	4.1	4.0	3.0	3.0	2.9	2.1
		남서 SW	2.6	3.0	3.3	3.7	3.3	3.3	3.5	3.3	2.7	2.4	2.5	2.4
		서남서 WSW	3.6	3.9	3.9	4.2	3.7	3.3	3.8	3.5	3.2	3.2	3.5	3.7
		서 W	5.0	5.5	5.2	5.4	4.7	4.0	4.0	3.8	3.8	4.6	4.9	5.3
		서북서 WNW	5.3	5.8	5.7	5.4	4.7	4.1	4.0	4.0	4.4	4.5	5.0	5.6
		북서 NW	5.3	5.4	5.5	5.0	4.4	3.7	3.4	3.9	3.7	4.8	5.3	5.0
		북북서 NNW	4.3	4.0	4.2	4.4	3.8	3.1	3.5	3.1	4.0	3.9	4.1	4.0
		북 N	3.3	3.5	4.1	3.9	3.5	3.5	3.7	3.3	4.3	3.5	3.1	3.0

월별평년값  
MONTHLY NORMALS

940 등래 Dongnae

요소 Element		월 Month	1	2	3	4	5	6	7	8	9	10	11	12
			JAN.	FEB.	MAR.	APR.	MAY	JUN.	JUL.	AUG.	SEP.	OCT.	NOV.	DEC.
평균 방향 빈도 수 의 백 분 비 (%)	정온	CALM	9.6	8.9	7.8	7.8	9.5	9.6	7.9	8.1	10.2	12.5	15.1	13.8
	북북동	NNE	7.7	7.7	8.2	6.8	5.6	6.0	5.5	7.8	13.2	11.6	10.2	7.0
	북동	NE	7.8	8.8	8.8	8.4	8.3	9.3	6.9	10.1	14.7	12.2	9.9	6.7
	동북동	ENE	4.5	5.7	6.3	7.6	9.1	9.9	7.4	10.8	12.4	9.7	5.5	4.7
	동	E	1.5	2.1	2.5	3.1	3.4	4.9	4.1	3.8	4.2	3.3	1.8	1.5
	동남동	ESE	1.2	1.3	1.7	2.2	2.8	3.6	2.6	2.6	1.9	2.0	1.2	0.9
	남동	SE	1.2	1.5	2.4	3.5	4.4	5.2	3.4	4.2	2.8	1.8	1.5	1.1
	남남동	SSE	1.1	1.6	2.8	3.8	4.6	5.0	4.0	3.7	2.1	1.6	1.7	1.4
	남	S	1.9	3.2	4.7	7.2	8.8	8.6	9.3	6.5	2.7	2.5	2.4	1.7
	남남서	SSW	2.2	3.2	5.6	7.5	9.1	8.6	11.0	8.0	3.4	3.0	2.5	2.0
	남서	SW	3.6	5.1	7.0	9.1	8.6	7.8	13.0	8.8	3.9	3.3	4.0	3.2
	서남서	WSW	4.1	5.0	5.6	5.2	5.4	4.6	7.2	5.4	3.3	3.3	3.8	4.4
	서	W	7.4	7.4	6.3	6.4	5.1	3.9	6.0	4.7	3.8	4.9	5.8	7.6
	서북서	WNW	14.1	12.6	9.7	7.7	5.3	3.8	4.2	4.7	4.7	7.5	10.4	13.1
	북서	NW	12.6	10.7	7.6	4.4	3.5	2.5	2.0	2.8	3.6	6.5	9.0	13.4
	북북서	NNW	8.7	7.9	5.1	3.4	2.4	2.2	1.6	2.4	3.4	5.0	6.9	10.2
북	N	7.0	7.4	7.8	5.9	4.1	4.6	4.0	5.6	9.7	9.5	8.4	7.3	
평균 속 도 (m/s)	북북동	NNE	1.6	1.5	1.6	1.5	1.4	1.4	1.3	1.4	1.7	1.4	1.3	1.4
	북동	NE	1.4	1.3	1.5	1.5	1.5	1.4	1.4	1.5	1.7	1.3	1.2	1.2
	동북동	ENE	1.5	1.5	1.7	1.6	1.6	1.6	1.5	1.6	1.8	1.6	1.3	1.2
	동	E	1.4	1.6	1.7	1.8	1.6	1.6	1.6	1.6	1.7	1.6	1.2	1.1
	동남동	ESE	1.3	1.5	1.7	1.8	1.5	1.6	1.5	1.6	1.8	1.7	1.3	1.2
	남동	SE	1.3	1.4	1.9	2.0	1.8	1.8	1.6	1.9	1.8	1.6	1.3	1.2
	남남동	SSE	1.4	1.5	2.0	2.2	2.1	2.0	1.8	2.1	2.0	1.9	1.3	1.2
	남	S	1.5	1.8	2.2	2.4	2.3	2.1	2.1	2.2	1.9	1.8	1.5	1.4
	남남서	SSW	1.7	1.9	2.4	2.4	2.4	2.1	2.3	2.2	2.0	1.8	1.6	1.4
	남서	SW	1.7	2.2	2.3	2.6	2.3	2.0	2.3	2.1	1.8	1.8	1.7	1.6
	서남서	WSW	1.9	2.1	2.1	2.3	2.0	1.8	2.1	1.9	1.7	1.6	1.8	1.8
	서	W	2.1	2.3	2.5	2.4	2.0	1.8	1.8	1.8	1.7	1.8	2.0	2.1
	서북서	WNW	2.5	2.5	2.6	2.5	2.1	1.7	1.9	1.8	1.7	2.1	2.2	2.4
	북서	NW	2.5	2.4	2.4	2.2	1.9	1.4	1.6	1.6	1.6	1.9	2.2	2.4
	북북서	NNW	2.1	2.1	2.1	1.9	1.6	1.4	1.5	1.5	1.4	1.6	1.8	2.1
	북	N	1.7	1.8	1.8	1.6	1.4	1.4	1.4	1.4	1.8	1.5	1.5	1.8
최 대 속 도 (m/s)	북북동	NNE	3.8	3.5	4.0	3.7	3.3	3.3	3.2	3.3	4.6	3.6	3.7	3.4
	북동	NE	3.8	3.2	4.1	3.9	3.6	3.7	3.6	3.6	4.4	3.8	3.1	2.9
	동북동	ENE	3.3	3.2	3.8	3.8	3.7	3.8	3.4	3.8	4.4	3.9	3.2	2.5
	동	E	2.4	2.8	3.3	3.6	3.3	3.2	3.1	3.1	3.3	3.2	2.5	2.3
	동남동	ESE	2.1	2.5	3.0	3.5	2.9	3.2	3.1	3.2	3.5	3.2	2.3	2.0
	남동	SE	2.4	2.5	3.5	4.1	4.1	3.7	4.0	4.1	3.8	3.0	2.4	2.1
	남남동	SSE	2.3	2.8	4.0	4.5	4.3	3.9	4.4	4.4	3.6	3.3	2.6	2.3
	남	S	2.9	3.5	4.6	5.1	5.0	4.3	5.1	5.2	4.1	3.5	3.5	2.8
	남남서	SSW	3.1	3.9	5.1	5.8	5.3	4.6	5.4	5.0	4.4	3.4	3.6	2.9
	남서	SW	3.8	4.9	5.6	6.0	5.5	4.8	5.4	4.9	4.4	3.9	3.7	3.4
	서남서	WSW	4.1	4.6	5.0	5.0	4.4	3.8	4.5	3.9	3.3	3.4	3.9	4.2
	서	W	5.1	5.3	5.7	5.4	4.7	3.7	4.0	3.8	3.7	4.0	5.0	4.8
	서북서	WNW	6.4	6.0	6.6	6.4	4.9	3.8	3.9	4.1	3.8	5.1	5.8	5.9
	북서	NW	6.5	6.0	6.0	5.4	4.3	2.6	2.7	3.2	3.6	4.9	6.1	6.4
	북북서	NNW	5.5	4.8	4.8	4.4	3.6	2.8	2.8	2.8	2.9	3.9	4.5	5.4
	북	N	4.2	4.1	4.5	3.9	3.2	3.1	3.1	3.1	4.5	3.6	4.0	3.9

월별평년값  
MONTHLY NORMALS

941 북구 Bukgu

요소 Element		월 Month	1	2	3	4	5	6	7	8	9	10	11	12
			JAN.	FEB.	MAR.	APR.	MAY	JUN.	JUL.	AUG.	SEP.	OCT.	NOV.	DEC.
평균 방향 빈도 (%) Percentage Frequency for Wind Directions	정온	CALM	14.4	15.3	9.5	9.1	10.6	9.5	7.9	10.9	9.5	15.7	17.4	17.9
	북북동	NNE	6.1	7.2	7.0	6.2	5.0	6.7	5.3	7.5	12.9	10.6	7.3	5.2
	북동	NE	3.5	4.3	4.5	5.3	5.2	6.6	5.4	6.0	8.9	7.0	4.0	2.8
	동북동	ENE	3.0	3.6	4.8	5.7	5.7	8.4	6.0	7.3	7.8	4.9	3.4	2.6
	동	E	2.7	3.5	5.1	5.3	5.6	6.9	6.1	6.0	5.7	4.3	3.1	2.4
	동남동	ESE	1.8	2.1	3.2	3.5	3.8	3.6	4.0	4.1	2.6	2.2	2.0	1.6
	남동	SE	1.4	1.6	2.4	2.7	2.7	2.5	2.7	2.8	1.5	1.4	1.6	1.5
	남남동	SSE	1.9	2.5	4.1	4.5	4.4	3.9	4.6	3.7	1.9	1.8	2.5	2.4
	남	S	4.0	4.4	6.6	8.7	9.6	7.4	11.6	7.6	3.2	3.0	5.0	4.5
	남남서	SSW	4.2	3.6	5.5	6.8	7.4	6.2	10.7	6.9	2.5	2.6	3.7	4.2
	남서	SW	5.6	5.0	5.7	6.3	7.0	6.1	7.5	5.7	3.0	3.5	4.7	5.6
	서남서	WSW	6.1	5.3	4.6	5.4	5.5	5.0	4.7	3.8	2.9	4.0	5.4	6.5
	서	W	8.2	6.9	6.6	6.0	5.4	4.0	3.8	3.1	2.5	4.1	6.7	10.0
	서북서	WNW	6.0	5.1	4.3	3.6	3.4	2.6	2.1	2.4	1.9	3.1	4.2	6.2
	북서	NW	7.8	7.6	6.4	4.8	3.0	2.2	2.2	3.8	5.2	5.7	6.7	8.2
	북북서	NNW	8.0	8.1	7.2	5.7	6.2	5.8	5.0	5.7	8.5	7.5	7.5	7.5
북	N	11.3	13.9	12.4	10.4	9.5	12.8	10.3	12.6	19.5	18.5	14.9	11.0	
평균 풍속 (m/s) Mean Wind Speed for Wind Directions	북북동	NNE	1.7	1.9	2.1	2.2	2.1	2.1	2.0	2.3	2.5	2.0	1.6	1.5
	북동	NE	1.6	1.9	2.4	2.4	2.4	2.5	2.3	2.5	2.8	2.3	1.7	1.5
	동북동	ENE	1.9	2.2	2.9	3.0	2.9	2.9	2.8	2.9	3.3	2.7	1.9	1.5
	동	E	1.7	2.1	2.9	3.3	3.2	3.3	3.1	3.1	3.4	2.6	2.1	1.5
	동남동	ESE	1.4	1.9	2.4	2.8	2.8	2.8	2.6	2.7	2.6	2.1	1.7	1.3
	남동	SE	1.2	1.6	2.0	2.2	2.2	2.1	2.0	2.2	2.0	1.6	1.4	1.2
	남남동	SSE	1.2	1.5	1.9	2.1	2.3	2.2	2.0	2.2	2.0	1.9	1.3	1.4
	남	S	1.4	1.6	2.1	2.4	2.2	2.1	2.2	2.2	1.8	1.6	1.6	1.3
	남남서	SSW	1.4	1.7	2.1	2.2	2.2	2.0	2.2	2.1	1.8	1.5	1.4	1.4
	남서	SW	1.6	1.7	2.0	2.1	2.0	2.0	2.1	2.1	1.8	1.6	1.6	1.5
	서남서	WSW	1.6	1.8	1.9	1.9	1.9	1.8	1.8	1.8	1.5	1.5	1.6	1.5
	서	W	1.8	1.8	1.9	1.9	1.6	1.4	1.4	1.4	1.4	1.5	1.6	1.8
	서북서	WNW	1.7	1.8	1.8	1.8	1.4	1.2	1.2	1.3	1.3	1.4	1.5	1.7
	북서	NW	1.5	1.7	1.8	1.6	1.4	1.3	1.2	1.3	1.4	1.4	1.4	1.6
	북북서	NNW	1.7	1.7	1.7	1.7	1.7	1.6	1.6	1.6	1.9	1.7	1.5	1.6
	북	N	1.7	1.9	2.1	2.0	1.9	1.9	1.9	1.9	2.2	1.9	1.7	1.6
최대 평균 풍속 (m/s) Maximum Wind Speed for Wind Directions	북북동	NNE	4.5	6.9	5.4	5.9	5.5	5.4	4.9	5.6	6.6	6.0	4.7	3.8
	북동	NE	4.2	5.1	5.7	6.0	6.2	6.1	5.6	6.1	7.3	6.6	4.8	3.4
	동북동	ENE	5.1	5.7	7.0	7.4	7.0	7.5	6.8	6.6	7.5	6.2	5.0	3.9
	동	E	5.0	5.6	7.0	8.0	7.6	7.7	8.0	7.1	7.1	6.3	4.9	3.8
	동남동	ESE	3.1	4.4	5.5	6.4	6.7	6.3	6.3	6.3	5.4	4.6	3.9	2.8
	남동	SE	2.3	3.6	4.1	4.7	5.0	4.2	4.3	5.3	4.8	3.5	2.9	2.3
	남남동	SSE	2.5	3.4	4.1	4.8	4.6	4.9	4.7	5.4	4.6	3.5	3.1	2.7
	남	S	3.2	4.1	4.9	5.5	5.3	4.6	5.3	5.2	4.0	3.5	3.6	3.0
	남남서	SSW	3.2	3.5	4.3	4.5	4.3	3.8	4.7	4.1	3.6	3.2	3.5	3.1
	남서	SW	3.8	3.8	4.6	4.8	4.6	3.9	4.0	4.4	3.5	3.7	3.7	3.8
	서남서	WSW	3.8	5.4	4.1	4.4	4.4	3.4	3.7	3.7	3.1	3.3	3.9	4.0
	서	W	4.8	4.7	5.0	5.2	4.8	2.9	3.1	3.0	3.0	4.0	4.4	5.1
	서북서	WNW	4.1	4.3	4.3	4.5	3.6	2.5	2.7	2.7	2.6	3.3	3.7	4.1
	북서	NW	3.7	4.2	4.3	4.0	3.7	2.5	2.5	2.8	3.7	3.5	3.6	3.9
	북북서	NNW	4.7	4.4	4.1	4.3	4.3	4.4	4.3	4.1	5.1	4.4	4.2	4.1
	북	N	4.8	4.9	5.1	5.4	5.1	5.4	5.9	4.9	6.3	5.4	4.6	4.2

월별평년값  
MONTHLY NORMALS

942 부산남구 Busannam-gu

요소 Element		월 Month	1	2	3	4	5	6	7	8	9	10	11	12
			JAN.	FEB.	MAR.	APR.	MAY	JUN.	JUL.	AUG.	SEP.	OCT.	NOV.	DEC.
평균 방향 빈도 수 의 백 분 비 (%)	정온	CALM	9.6	10.5	9.0	9.1	9.2	8.9	6.9	8.2	9.9	14.2	15.8	12.3
	북북동	NNE	4.5	6.5	6.9	7.1	6.0	6.0	5.2	7.9	15.1	12.4	7.0	4.0
	북동	NE	3.6	4.4	5.3	7.2	7.8	8.0	7.6	9.9	14.5	10.5	5.6	2.9
	동북동	ENE	1.9	3.5	6.0	7.9	8.9	12.6	9.6	11.8	13.0	10.2	5.0	2.1
	동	E	1.2	2.6	4.6	7.2	10.7	15.5	10.1	11.9	9.5	5.6	2.9	1.3
	동남동	ESE	1.0	1.2	1.9	1.7	3.0	3.1	2.4	3.5	2.3	1.8	1.3	0.9
	남동	SE	1.3	0.9	1.5	1.6	2.0	1.7	1.7	2.3	1.0	0.9	1.1	1.3
	남남동	SSE	1.1	0.9	1.2	1.3	2.0	1.7	1.7	1.9	0.7	0.7	0.9	1.3
	남	S	1.8	1.6	2.2	2.5	2.9	2.5	3.7	2.9	1.3	1.5	1.5	1.8
	남남서	SSW	5.0	5.2	5.3	7.3	8.0	8.2	10.2	7.5	3.1	3.5	4.6	5.4
	남서	SW	12.7	12.2	13.6	14.7	9.8	8.4	12.8	12.0	7.4	6.2	11.0	11.8
	서남서	WSW	16.2	13.6	12.8	12.1	11.1	8.5	13.3	7.5	3.6	6.5	11.8	16.1
	서	W	12.6	10.0	8.3	5.4	6.0	3.2	4.8	3.6	2.1	5.3	8.8	12.5
	서북서	WNW	9.0	8.2	5.4	2.8	2.3	1.3	1.2	1.4	1.7	4.3	6.7	9.7
	북서	NW	5.7	5.5	3.7	1.8	1.5	0.9	0.6	0.9	2.0	3.5	4.4	6.0
	북북서	NNW	4.2	4.0	3.3	1.9	1.6	1.4	1.2	2.0	3.1	4.2	5.6	5.3
북	N	4.8	5.4	5.4	4.7	7.1	8.1	7.0	4.9	9.6	8.8	6.1	5.2	
평균 속 도 (m/s)	북북동	NNE	2.1	2.1	2.2	2.2	1.8	1.9	2.0	1.9	2.3	2.2	1.8	1.9
	북동	NE	1.9	2.0	2.0	2.1	2.1	2.0	2.1	2.1	2.5	2.2	2.0	1.7
	동북동	ENE	2.0	1.9	2.3	2.4	2.4	2.4	2.2	2.2	2.7	2.4	2.0	1.7
	동	E	1.8	1.8	2.2	2.3	2.2	2.3	2.2	2.3	2.6	2.4	1.8	1.6
	동남동	ESE	1.4	1.5	1.7	1.8	1.8	1.8	1.8	2.1	1.9	1.7	1.3	1.2
	남동	SE	1.2	1.4	1.6	1.8	1.8	1.6	1.8	2.0	1.7	1.5	1.3	1.2
	남남동	SSE	1.2	1.3	1.7	1.6	1.6	1.6	1.5	1.7	1.6	1.4	1.2	1.1
	남	S	1.1	1.5	1.7	2.1	1.9	1.7	2.0	1.8	1.9	1.4	1.4	1.2
	남남서	SSW	1.6	1.7	2.0	2.2	2.0	1.9	2.2	2.1	1.8	1.6	1.4	1.4
	남서	SW	1.9	1.9	2.3	2.2	1.9	1.8	2.1	2.0	1.9	1.7	1.8	1.6
	서남서	WSW	2.2	2.2	2.2	2.3	1.9	1.8	2.0	1.9	1.7	1.9	2.0	2.0
	서	W	2.1	2.0	2.0	2.0	1.8	1.7	1.7	1.8	1.7	1.7	1.9	2.0
	서북서	WNW	2.1	2.1	2.1	2.0	1.9	1.7	1.5	1.7	1.7	1.8	1.9	2.0
	북서	NW	2.0	2.0	2.0	1.7	1.6	1.4	1.5	1.6	1.5	1.7	1.9	2.0
	북북서	NNW	1.9	1.8	1.8	1.5	1.5	1.6	1.4	1.3	1.6	1.7	1.6	1.8
	북	N	1.9	1.9	1.9	1.7	1.7	1.7	1.8	1.7	2.0	1.9	1.7	1.8
최 대 속 도 (m/s)	북북동	NNE	4.3	4.1	4.6	4.7	4.4	4.4	4.1	4.4	6.1	5.3	4.1	4.2
	북동	NE	3.7	3.8	4.4	4.9	4.5	4.5	5.0	5.0	5.8	5.0	4.4	3.5
	동북동	ENE	3.8	3.8	4.9	5.5	5.4	5.3	5.0	4.9	5.8	5.2	4.5	3.3
	동	E	3.3	3.3	4.2	4.8	5.2	5.0	4.6	4.7	5.6	4.5	3.7	2.8
	동남동	ESE	2.1	2.3	2.9	3.0	3.5	3.3	3.1	4.1	3.5	2.7	2.3	1.8
	남동	SE	1.7	2.3	2.7	3.3	3.4	3.1	3.8	3.6	3.0	2.9	2.1	1.7
	남남동	SSE	1.8	2.0	2.7	2.5	2.8	2.5	2.5	3.0	2.6	2.2	2.0	1.6
	남	S	2.1	3.0	3.3	3.8	3.7	3.3	4.2	3.4	3.7	2.9	2.7	2.2
	남남서	SSW	3.4	4.0	4.2	4.8	4.6	4.3	4.8	4.6	4.3	3.6	3.6	3.3
	남서	SW	4.8	5.2	5.5	5.8	4.8	4.1	5.0	5.0	4.9	4.6	4.8	4.0
	서남서	WSW	5.8	5.7	5.5	5.9	4.6	3.9	4.3	4.4	4.2	4.8	5.4	5.2
	서	W	5.1	4.7	4.4	4.3	3.8	3.1	3.0	3.2	3.4	3.7	4.5	5.0
	서북서	WNW	5.0	5.0	4.6	3.9	3.9	2.7	2.4	2.7	3.1	4.2	4.6	5.2
	북서	NW	4.5	4.1	4.3	3.3	2.9	2.3	1.9	2.4	2.5	3.7	4.1	4.4
	북북서	NNW	3.9	3.7	3.9	2.7	2.7	2.7	2.3	2.6	3.6	3.8	3.8	3.7
	북	N	4.2	3.7	4.2	3.9	3.5	3.7	3.8	3.9	5.4	4.7	4.0	3.7



월별평년값  
MONTHLY NORMALS

949 정자 Jeongja

요소 Element		월 Month	1	2	3	4	5	6	7	8	9	10	11	12
			JAN.	FEB.	MAR.	APR.	MAY	JUN.	JUL.	AUG.	SEP.	OCT.	NOV.	DEC.
평균 방향 빈도 수 (%) Percentage Frequency for Wind Directions	정온	CALM	1.1	1.2	1.7	2.5	5.3	6.6	9.8	5.4	2.4	1.5	1.9	1.8
	북북동	NNE	3.0	4.1	5.6	7.4	8.6	10.6	8.9	12.7	13.8	8.2	4.5	2.6
	북동	NE	3.0	5.3	5.8	9.0	13.1	15.7	12.4	13.7	16.5	11.4	4.7	2.8
	동북동	ENE	2.1	2.9	3.1	3.3	4.4	4.5	4.1	4.1	5.0	4.1	2.9	1.7
	동	E	1.8	2.0	2.4	2.4	2.7	3.3	3.0	2.8	2.4	2.3	2.0	1.3
	동남동	ESE	1.2	1.6	2.4	2.7	3.4	3.2	2.8	2.3	1.7	1.5	1.4	1.0
	남동	SE	0.9	1.3	2.6	3.1	4.1	3.7	3.3	2.5	1.2	1.1	1.1	0.7
	남남동	SSE	0.8	1.3	2.2	3.6	4.0	3.7	4.0	2.9	1.0	0.8	0.9	0.7
	남	S	1.1	2.0	3.3	4.3	4.1	3.8	5.0	4.1	1.6	1.3	1.6	1.1
	남남서	SSW	2.3	2.8	5.2	7.0	6.9	5.7	9.2	6.3	2.1	1.8	2.2	2.2
	남서	SW	6.1	6.1	8.0	9.2	9.0	7.3	10.0	7.1	4.9	5.9	6.8	7.0
	서남서	WSW	21.2	21.8	20.0	19.9	17.0	14.6	13.0	14.4	16.4	25.3	26.9	24.0
	서	W	16.2	12.1	9.3	7.3	5.6	3.9	2.8	4.4	6.2	9.2	12.8	15.8
	서북서	WNW	16.5	13.4	10.0	6.0	3.8	3.5	2.4	4.9	6.3	8.7	11.8	15.7
	북서	NW	12.0	11.2	8.2	5.0	2.8	3.5	2.9	4.3	6.1	7.5	8.6	11.5
	북북서	NNW	6.8	6.6	5.8	3.8	2.5	2.9	2.5	3.7	5.5	5.2	6.0	6.6
북	N	3.8	4.2	4.4	3.6	2.9	3.5	3.8	4.4	6.8	4.2	3.9	3.4	
평균 방향 속도 (m/s) Mean Wind Speed for Wind Directions	북북동	NNE	3.2	3.3	3.7	3.6	2.6	2.6	2.1	2.9	4.2	4.0	3.4	2.9
	북동	NE	4.0	4.3	4.3	4.4	3.2	3.0	2.2	3.5	5.2	4.7	4.0	3.5
	동북동	ENE	3.3	3.6	3.4	3.1	2.0	1.9	1.5	2.1	3.6	3.6	3.4	2.8
	동	E	3.0	2.6	2.6	2.3	1.7	1.5	1.3	1.8	2.7	2.5	2.7	2.3
	동남동	ESE	2.4	2.3	2.7	2.5	2.0	1.9	1.7	2.1	2.4	2.2	2.0	2.2
	남동	SE	2.1	2.6	2.8	2.8	2.4	2.4	1.9	2.2	2.5	2.3	1.9	1.7
	남남동	SSE	2.0	2.3	2.7	3.0	2.6	2.4	2.2	2.4	2.3	2.1	2.0	1.8
	남	S	1.8	2.2	2.7	3.0	2.7	2.3	2.3	2.4	2.3	2.1	2.0	1.8
	남남서	SSW	1.8	2.3	2.6	3.0	2.7	2.4	2.5	2.5	2.4	1.9	1.9	1.8
	남서	SW	2.2	2.2	2.6	2.6	2.5	2.1	2.4	2.2	2.0	2.2	2.1	2.2
	서남서	WSW	2.6	2.4	2.5	2.5	2.2	2.0	2.0	1.9	2.1	2.4	2.5	2.5
	서	W	2.6	2.5	2.4	2.3	2.0	1.5	1.5	1.6	1.7	2.1	2.3	2.5
	서북서	WNW	2.9	2.7	2.7	2.4	2.1	1.5	1.6	1.5	1.7	2.3	2.5	2.7
	북서	NW	2.7	2.7	2.7	2.7	1.8	1.5	1.4	1.7	2.1	2.4	2.5	2.7
	북북서	NNW	2.5	2.6	2.7	2.3	1.7	1.5	1.4	1.7	2.1	2.5	2.4	2.5
	북	N	2.6	2.7	2.9	2.5	2.0	1.8	1.7	2.0	2.6	2.9	2.6	2.5
평균 방향 최대 속도 (m/s) Maximum Wind Speed for Wind Directions	북북동	NNE	7.0	7.1	8.4	8.6	7.8	7.3	6.7	7.9	10.6	9.6	7.5	6.1
	북동	NE	8.9	8.8	10.0	10.4	9.1	8.9	7.8	9.0	12.3	11.3	9.2	7.9
	동북동	ENE	7.3	7.6	7.3	7.3	5.5	5.4	4.1	6.4	9.2	8.2	7.6	6.3
	동	E	6.3	5.3	5.0	4.9	3.5	3.4	3.1	5.7	6.1	5.5	5.3	4.1
	동남동	ESE	3.9	3.6	4.6	4.6	4.0	3.7	4.0	5.3	5.1	3.6	3.5	3.5
	남동	SE	2.9	3.7	4.6	4.9	4.3	4.3	4.0	3.9	4.6	3.7	2.9	2.7
	남남동	SSE	2.7	3.9	4.7	5.3	5.0	4.5	4.2	4.4	4.2	3.3	3.1	2.6
	남	S	3.0	4.1	5.0	5.3	5.2	4.4	4.8	4.7	4.2	3.8	3.7	3.1
	남남서	SSW	3.8	4.8	5.8	6.5	6.1	5.2	6.4	5.9	5.7	3.7	3.8	3.7
	남서	SW	5.2	5.5	7.0	7.2	6.5	5.4	6.6	5.7	5.2	4.7	5.3	5.2
	서남서	WSW	6.9	5.5	6.7	7.2	6.0	5.0	5.6	4.4	4.8	4.9	5.9	6.0
	서	W	6.9	6.5	6.2	5.9	4.6	3.5	3.2	3.8	4.0	4.6	5.6	7.0
	서북서	WNW	7.6	6.9	6.5	5.7	4.4	3.1	2.9	3.1	3.6	5.1	5.9	6.9
	북서	NW	6.8	6.1	5.9	5.3	4.0	3.1	3.0	3.6	4.2	5.1	5.7	6.3
	북북서	NNW	4.9	5.1	5.4	4.8	3.7	3.2	3.1	3.8	4.4	5.0	4.8	5.0
	북	N	5.2	5.2	5.8	5.7	4.3	4.3	4.2	5.0	6.6	6.2	4.8	5.0



# 월별 평년값(계급별일수)

## Monthly Normals

with Categorized Frequencies of Weather Phenomena

- 종관기상관측지점(ASOS) ..... II - 437
- 목측관측지점(Manual Observation) ..... II - 692
- 방재기상관측지점(AWS) ..... II - 697



월별 평년값  
MONTHLY NORMALS

90 속초 Sokcho

계급별 일수 Categorized Frequencies of Weather Phenomena (일,day)

요소 Element		월 Month	1 JAN.	2 FEB.	3 MAR.	4 APR.	5 MAY	6 JUN.	7 JUL.	8 AUG.	9 SEP.	10 OCT.	11 NOV.	12 DEC.	
일 기 온 도 일 일 최 대 기 온 도 일 일 최 소 기 온 도	< -5.0°C	`91~`00	1.7	0.8	0.0	0.0	0.0	0.0	0.0	0.0	0.0	0.0	0.0	0.0	0.6
		`01~`10	2.3	0.4	0.0	0.0	0.0	0.0	0.0	0.0	0.0	0.0	0.0	0.0	1.4
		`11~`20	2.6	1.0	0.0	0.0	0.0	0.0	0.0	0.0	0.0	0.0	0.0	0.0	1.5
		평년 Normals	<b>2.2</b>	<b>0.7</b>	<b>0.0</b>	<b>0.0</b>	<b>0.0</b>	<b>0.0</b>	<b>0.0</b>	<b>0.0</b>	<b>0.0</b>	<b>0.0</b>	<b>0.0</b>	<b>0.0</b>	<b>0.0</b>
	< 0.0°C	`91~`00	13.2	8.4	0.4	0.0	0.0	0.0	0.0	0.0	0.0	0.0	0.0	0.7	5.6
		`01~`10	14.5	8.4	2.2	0.0	0.0	0.0	0.0	0.0	0.0	0.0	0.0	0.2	8.6
		`11~`20	13.6	7.8	0.8	0.0	0.0	0.0	0.0	0.0	0.0	0.0	0.0	0.1	9.2
		평년 Normals	<b>13.8</b>	<b>8.2</b>	<b>1.1</b>	<b>0.0</b>	<b>0.0</b>	<b>0.0</b>	<b>0.0</b>	<b>0.0</b>	<b>0.0</b>	<b>0.0</b>	<b>0.0</b>	<b>0.3</b>	<b>7.8</b>
	≥ 5.0°C	`91~`00	2.3	3.7	17.7	29.2	31.0	30.0	31.0	31.0	31.0	30.0	31.0	24.9	11.0
		`01~`10	1.3	7.1	18.8	29.8	31.0	30.0	31.0	31.0	30.0	30.8	30.8	24.3	8.7
		`11~`20	3.2	4.4	20.5	29.3	31.0	30.0	31.0	31.0	30.0	31.0	31.0	24.2	7.1
		평년 Normals	<b>2.3</b>	<b>5.1</b>	<b>19.0</b>	<b>29.4</b>	<b>31.0</b>	<b>30.0</b>	<b>31.0</b>	<b>31.0</b>	<b>31.0</b>	<b>30.0</b>	<b>30.9</b>	<b>24.5</b>	<b>8.9</b>
	≥ 25.0°C	`91~`00	0.0	0.0	0.0	0.1	0.1	1.4	10.2	7.2	1.6	0.0	0.0	0.0	0.0
		`01~`10	0.0	0.0	0.0	0.0	0.3	1.7	8.1	10.2	0.9	0.0	0.0	0.0	0.0
		`11~`20	0.0	0.0	0.0	0.2	0.6	1.5	10.4	15.3	0.7	0.0	0.0	0.0	0.0
		평년 Normals	<b>0.0</b>	<b>0.0</b>	<b>0.0</b>	<b>0.1</b>	<b>0.3</b>	<b>1.5</b>	<b>9.6</b>	<b>10.9</b>	<b>1.1</b>	<b>0.0</b>	<b>0.0</b>	<b>0.0</b>	<b>0.0</b>
	≥ 30.0°C	`91~`00	0.0	0.0	0.0	0.0	0.0	0.0	0.5	0.2	0.0	0.0	0.0	0.0	0.0
		`01~`10	0.0	0.0	0.0	0.0	0.0	0.0	1.2	0.5	0.0	0.0	0.0	0.0	0.0
		`11~`20	0.0	0.0	0.0	0.0	0.0	0.0	0.7	1.4	0.0	0.0	0.0	0.0	0.0
		평년 Normals	<b>0.0</b>	<b>0.0</b>	<b>0.0</b>	<b>0.0</b>	<b>0.0</b>	<b>0.0</b>	<b>0.8</b>	<b>0.7</b>	<b>0.0</b>	<b>0.0</b>	<b>0.0</b>	<b>0.0</b>	<b>0.0</b>
일 기 온 도 일 일 최 대 기 온 도	< 0.0°C	`91~`00	2.8	1.2	0.0	0.0	0.0	0.0	0.0	0.0	0.0	0.0	0.0	1.0	
		`01~`10	2.8	0.9	0.1	0.0	0.0	0.0	0.0	0.0	0.0	0.0	0.0	2.2	
		`11~`20	3.6	2.0	0.0	0.0	0.0	0.0	0.0	0.0	0.0	0.0	0.0	2.5	
		평년 Normals	<b>3.1</b>	<b>1.4</b>	<b>0.0</b>	<b>0.0</b>	<b>0.0</b>	<b>0.0</b>	<b>0.0</b>	<b>0.0</b>	<b>0.0</b>	<b>0.0</b>	<b>0.0</b>	<b>0.0</b>	<b>1.9</b>
	≥ 10.0°C	`91~`00	1.2	3.4	14.8	26.9	31.0	30.0	31.0	31.0	30.0	30.9	23.7	8.4	
		`01~`10	1.1	6.9	16.2	28.3	31.0	30.0	31.0	31.0	30.0	30.7	21.7	6.5	
		`11~`20	1.7	3.5	17.7	26.8	31.0	30.0	31.0	31.0	30.0	31.0	23.1	5.0	
		평년 Normals	<b>1.3</b>	<b>4.6</b>	<b>16.2</b>	<b>27.3</b>	<b>31.0</b>	<b>30.0</b>	<b>31.0</b>	<b>31.0</b>	<b>30.0</b>	<b>30.9</b>	<b>22.8</b>	<b>6.6</b>	
	≥ 25.0°C	`91~`00	0.0	0.0	0.0	1.0	5.7	7.0	18.6	22.1	10.8	0.6	0.0	0.0	
		`01~`10	0.0	0.0	0.1	1.5	7.4	11.4	16.6	22.7	10.1	1.1	0.0	0.0	
		`11~`20	0.0	0.0	0.1	1.7	9.6	11.8	21.0	26.9	8.4	0.6	0.0	0.0	
		평년 Normals	<b>0.0</b>	<b>0.0</b>	<b>0.1</b>	<b>1.4</b>	<b>7.6</b>	<b>10.1</b>	<b>18.7</b>	<b>23.9</b>	<b>9.8</b>	<b>0.8</b>	<b>0.0</b>	<b>0.0</b>	
	≥ 30.0°C	`91~`00	0.0	0.0	0.0	0.2	0.3	1.2	8.7	4.8	1.2	0.0	0.0	0.0	
		`01~`10	0.0	0.0	0.0	0.1	0.4	2.0	6.8	7.8	0.7	0.0	0.0	0.0	
		`11~`20	0.0	0.0	0.0	0.2	1.5	2.1	8.5	8.8	0.2	0.0	0.0	0.0	
		평년 Normals	<b>0.0</b>	<b>0.0</b>	<b>0.0</b>	<b>0.2</b>	<b>0.7</b>	<b>1.8</b>	<b>8.0</b>	<b>7.1</b>	<b>0.7</b>	<b>0.0</b>	<b>0.0</b>	<b>0.0</b>	
	≥ 33.0°C	`91~`00	0.0	0.0	0.0	0.0	0.0	0.1	1.9	1.3	0.1	0.0	0.0	0.0	
		`01~`10	0.0	0.0	0.0	0.0	0.0	0.3	2.8	1.9	0.1	0.0	0.0	0.0	
		`11~`20	0.0	0.0	0.0	0.0	0.2	0.6	4.0	3.1	0.0	0.0	0.0	0.0	
		평년 Normals	<b>0.0</b>	<b>0.0</b>	<b>0.0</b>	<b>0.0</b>	<b>0.1</b>	<b>0.3</b>	<b>2.9</b>	<b>2.1</b>	<b>0.1</b>	<b>0.0</b>	<b>0.0</b>	<b>0.0</b>	
≥ 35.0°C	`91~`00	0.0	0.0	0.0	0.0	0.0	0.0	0.3	0.2	0.0	0.0	0.0	0.0		
	`01~`10	0.0	0.0	0.0	0.0	0.0	0.0	0.6	0.3	0.0	0.0	0.0	0.0		
	`11~`20	0.0	0.0	0.0	0.0	0.0	0.1	0.4	1.0	0.0	0.0	0.0	0.0		
	평년 Normals	<b>0.0</b>	<b>0.0</b>	<b>0.0</b>	<b>0.0</b>	<b>0.0</b>	<b>0.0</b>	<b>0.4</b>	<b>0.5</b>	<b>0.0</b>	<b>0.0</b>	<b>0.0</b>	<b>0.0</b>		

월별평년값  
MONTHLY NORMALS

90 속초 Sokcho

계급별 일수 Categorized Frequencies of Weather Phenomena (일,day)

요소 Element		월 Month	1 JAN.	2 FEB.	3 MAR.	4 APR.	5 MAY	6 JUN.	7 JUL.	8 AUG.	9 SEP.	10 OCT.	11 NOV.	12 DEC.	
일 최 저 기 온 일 강 수 량	≤ -15.0°C	`91~`00	0.0	0.0	0.0	0.0	0.0	0.0	0.0	0.0	0.0	0.0	0.0	0.0	
		`01~`10	0.1	0.0	0.0	0.0	0.0	0.0	0.0	0.0	0.0	0.0	0.0	0.0	0.0
		`11~`20	0.4	0.0	0.0	0.0	0.0	0.0	0.0	0.0	0.0	0.0	0.0	0.0	0.0
		평년 Normals	0.2	0.0	0.0	0.0	0.0	0.0	0.0	0.0	0.0	0.0	0.0	0.0	0.0
	≤ -12.0°C	`91~`00	0.1	0.2	0.0	0.0	0.0	0.0	0.0	0.0	0.0	0.0	0.0	0.0	0.0
		`01~`10	0.9	0.1	0.0	0.0	0.0	0.0	0.0	0.0	0.0	0.0	0.0	0.0	0.2
		`11~`20	1.1	0.3	0.0	0.0	0.0	0.0	0.0	0.0	0.0	0.0	0.0	0.0	0.0
		평년 Normals	0.7	0.2	0.0	0.0	0.0	0.0	0.0	0.0	0.0	0.0	0.0	0.0	0.1
	< -10.0°C	`91~`00	1.0	0.6	0.0	0.0	0.0	0.0	0.0	0.0	0.0	0.0	0.0	0.0	0.3
		`01~`10	1.8	0.5	0.0	0.0	0.0	0.0	0.0	0.0	0.0	0.0	0.0	0.0	0.9
		`11~`20	2.2	1.0	0.0	0.0	0.0	0.0	0.0	0.0	0.0	0.0	0.0	0.0	0.6
		평년 Normals	1.7	0.7	0.0	0.0	0.0	0.0	0.0	0.0	0.0	0.0	0.0	0.0	0.6
	< 0.0°C	`91~`00	25.1	21.2	9.7	0.4	0.0	0.0	0.0	0.0	0.0	0.0	0.1	4.1	15.3
		`01~`10	26.8	18.3	9.7	0.1	0.0	0.0	0.0	0.0	0.0	0.0	0.0	4.1	18.6
		`11~`20	24.5	22.3	8.8	0.0	0.0	0.0	0.0	0.0	0.0	0.0	0.0	3.7	21.0
		평년 Normals	25.5	20.6	9.4	0.2	0.0	0.0	0.0	0.0	0.0	0.0	0.0	4.0	18.3
	≥ 5.0°C	`91~`00	0.1	0.6	4.0	22.2	31.0	30.0	31.0	31.0	31.0	30.0	29.8	14.8	1.4
		`01~`10	0.3	0.7	5.7	22.9	30.6	30.0	31.0	31.0	31.0	30.0	29.6	13.2	1.4
		`11~`20	0.2	0.5	6.7	21.2	30.9	30.0	31.0	31.0	31.0	30.0	29.9	15.1	1.1
		평년 Normals	0.2	0.6	5.5	22.1	30.8	30.0	31.0	31.0	31.0	30.0	29.8	14.4	1.3
	≥ 25.0°C	`91~`00	0.0	0.0	0.0	0.0	0.0	0.0	0.0	2.4	0.9	0.0	0.0	0.0	0.0
		`01~`10	0.0	0.0	0.0	0.0	0.0	0.0	0.0	1.9	1.4	0.0	0.0	0.0	0.0
		`11~`20	0.0	0.0	0.0	0.0	0.0	0.0	0.0	3.3	3.8	0.0	0.0	0.0	0.0
		평년 Normals	0.0	0.0	0.0	0.0	0.0	0.0	0.0	2.5	2.0	0.0	0.0	0.0	0.0
= 0.0mm	`91~`00	1.0	1.2	1.0	0.7	2.1	1.8	2.8	2.3	1.8	1.7	1.3	0.8	0.8	
	`01~`10	1.5	1.0	2.0	1.1	2.0	2.2	1.6	1.2	1.5	1.8	1.4	2.1	2.1	
	`11~`20	1.3	1.9	1.7	2.5	2.2	2.5	2.0	2.4	2.0	3.6	2.4	2.8	2.8	
	평년 Normals	1.3	1.4	1.6	1.4	2.1	2.2	2.1	2.0	1.8	2.4	1.7	1.9	1.9	
≥ 0.1mm	`91~`00	6.8	5.2	7.6	8.0	9.2	11.2	14.6	15.6	10.7	6.8	8.0	5.7	5.7	
	`01~`10	5.9	6.7	9.5	8.5	9.7	11.4	16.8	15.5	13.2	8.2	7.3	4.6	4.6	
	`11~`20	4.7	5.8	7.9	9.2	9.0	11.9	15.6	14.6	11.2	6.1	8.5	3.7	3.7	
	평년 Normals	5.8	5.9	8.3	8.6	9.3	11.5	15.7	15.2	11.7	7.0	7.9	4.7	4.7	
≥ 1.0mm	`91~`00	5.1	3.9	6.2	6.5	6.8	7.9	10.6	11.7	8.0	5.3	6.0	3.9	3.9	
	`01~`10	4.3	4.3	6.9	6.3	6.4	8.0	13.3	11.8	10.2	5.9	5.6	3.2	3.2	
	`11~`20	3.5	4.9	5.8	7.1	5.8	8.2	12.7	12.5	8.4	4.7	6.3	2.5	2.5	
	평년 Normals	4.3	4.4	6.3	6.6	6.3	8.0	12.2	12.0	8.9	5.3	6.0	3.2	3.2	
≥ 10.0mm	`91~`00	1.9	1.5	1.2	2.1	2.7	3.7	5.7	6.4	4.0	1.9	2.4	1.6	1.6	
	`01~`10	1.6	1.3	2.3	2.1	2.3	2.9	5.6	5.5	5.4	2.1	2.7	1.4	1.4	
	`11~`20	1.4	1.7	1.4	3.1	1.9	2.0	6.6	6.0	3.4	2.2	3.0	1.2	1.2	
	평년 Normals	1.6	1.5	1.6	2.4	2.3	2.9	6.0	6.0	4.3	2.1	2.7	1.4	1.4	
≥ 30.0mm	`91~`00	0.4	0.4	0.1	0.7	1.0	1.4	1.9	3.1	2.3	0.3	0.7	0.5	0.5	
	`01~`10	0.1	0.1	0.4	0.6	0.8	0.9	3.2	3.2	2.9	0.8	0.8	0.3	0.3	
	`11~`20	0.3	0.4	0.1	0.9	0.5	1.1	2.6	2.7	1.5	1.0	1.2	0.4	0.4	
	평년 Normals	0.3	0.3	0.2	0.7	0.8	1.1	2.6	3.0	2.2	0.7	0.9	0.4	0.4	
≥ 80.0mm	`91~`00	0.0	0.0	0.0	0.0	0.2	0.2	0.2	1.1	0.5	0.1	0.0	0.0	0.0	
	`01~`10	0.0	0.0	0.0	0.0	0.3	0.1	1.1	0.7	0.7	0.2	0.0	0.0	0.0	
	`11~`20	0.0	0.0	0.0	0.0	0.1	0.3	0.8	0.8	0.4	0.1	0.1	0.0	0.0	
	평년 Normals	0.0	0.0	0.0	0.0	0.2	0.2	0.7	0.9	0.5	0.1	0.0	0.0	0.0	
≥ 100.0mm	`91~`00	0.0	0.0	0.0	0.0	0.2	0.1	0.2	0.6	0.2	0.1	0.0	0.0	0.0	
	`01~`10	0.0	0.0	0.0	0.0	0.0	0.1	0.7	0.4	0.3	0.1	0.0	0.0	0.0	
	`11~`20	0.0	0.0	0.0	0.0	0.1	0.2	0.5	0.4	0.4	0.1	0.1	0.0	0.0	
	평년 Normals	0.0	0.0	0.0	0.0	0.1	0.1	0.5	0.5	0.3	0.1	0.0	0.0	0.0	

월별평년값  
MONTHLY NORMALS

90 속초 Sokcho

계급별 일수 Categorized Frequencies of Weather Phenomena (일,day)

요소 Element		월 Month	1 JAN.	2 FEB.	3 MAR.	4 APR.	5 MAY	6 JUN.	7 JUL.	8 AUG.	9 SEP.	10 OCT.	11 NOV.	12 DEC.	
1 시간 최대 강수량 1-Hour Maximum Precipitation	≥ 1.0mm	'91~'00	0.0	0.0	0.0	6.0	6.2	6.7	9.3	11.0	7.1	4.7	0.0	0.0	
		'01~'10	0.0	0.0	0.0	5.9	5.2	7.7	12.1	10.5	9.4	5.5	0.0	0.0	
		'11~'20	0.0	0.0	0.0	6.0	5.1	7.4	11.5	11.5	8.0	4.5	0.0	0.0	
		평년 Normals	0.0	0.0	0.0	6.0	5.5	7.3	11.0	11.0	8.2	4.9	0.0	0.0	
	≥ 5.0mm	'91~'00	0.0	0.0	0.0	1.1	2.1	3.1	4.5	5.8	3.2	0.9	0.0	0.0	
		'01~'10	0.0	0.0	0.0	1.3	1.6	3.3	5.1	5.6	5.1	2.2	0.0	0.0	
		'11~'20	0.0	0.0	0.0	1.7	1.3	1.8	6.4	6.5	3.2	1.5	0.0	0.0	
		평년 Normals	0.0	0.0	0.0	1.4	1.7	2.7	5.3	6.0	3.8	1.5	0.0	0.0	
	≥ 10.0mm	'91~'00	0.0	0.0	0.0	0.0	0.6	1.5	1.6	3.1	1.8	0.4	0.0	0.0	
		'01~'10	0.0	0.0	0.0	0.1	0.5	1.2	2.8	2.9	2.6	0.9	0.0	0.0	
		'11~'20	0.0	0.0	0.0	0.2	0.2	1.1	3.2	3.5	1.4	0.8	0.0	0.0	
		평년 Normals	0.0	0.0	0.0	0.1	0.4	1.3	2.5	3.2	1.9	0.7	0.0	0.0	
	≥ 20.0mm	'91~'00	0.0	0.0	0.0	0.0	0.1	0.2	0.6	0.8	0.9	0.2	0.0	0.0	
		'01~'10	0.0	0.0	0.0	0.0	0.0	0.1	0.9	0.6	0.6	0.4	0.0	0.0	
		'11~'20	0.0	0.0	0.0	0.0	0.1	0.2	1.0	1.3	0.6	0.2	0.0	0.0	
		평년 Normals	0.0	0.0	0.0	0.0	0.1	0.2	0.8	0.9	0.7	0.3	0.0	0.0	
	≥ 30.0mm	'91~'00	0.0	0.0	0.0	0.0	0.0	0.1	0.1	0.2	0.1	0.2	0.0	0.0	
		'01~'10	0.0	0.0	0.0	0.0	0.0	0.0	0.0	0.3	0.1	0.1	0.2	0.0	0.0
		'11~'20	0.0	0.0	0.0	0.0	0.0	0.1	0.4	0.8	0.3	0.0	0.0	0.0	0.0
		평년 Normals	0.0	0.0	0.0	0.0	0.0	0.1	0.3	0.4	0.2	0.1	0.0	0.0	0.0
일 최대풍속 Daily Max. W.S.	< 3.4 m/s	2.7	2.5	1.4	0.7	1.2	3.2	4.1	6.0	5.7	4.7	3.3	3.1		
	3.4-7.9 m/s	20.6	18.7	21.4	20.0	22.7	24.2	24.7	23.1	20.8	21.3	18.6	18.8		
	8.0-13.8 m/s	7.3	6.9	8.0	8.8	6.6	2.5	2.3	1.8	3.3	4.3	7.0	7.9		
	≥ 13.9 m/s	0.4	0.1	0.1	0.5	0.5	0.1	0.0	0.1	0.1	0.2	0.1	0.1		
최소 상대습도 Daily Min. R.H	< 10.0%	0.3	0.1	0.3	0.6	0.2	0.0	0.0	0.0	0.0	0.1	0.2	0.4		
	< 20.0%	7.8	5.6	6.5	5.8	3.2	0.4	0.0	0.0	0.1	1.4	4.7	8.1		
	< 30.0%	15.9	13.0	13.1	11.8	8.3	2.0	0.0	0.2	0.6	5.6	10.7	16.0		
	< 40.0%	21.8	19.0	18.5	17.5	12.8	5.1	1.1	0.8	2.7	11.7	18.1	22.3		
전운량 Cloud Amount	< 2.5할	13.6	10.5	8.3	6.7	6.4	3.3	1.3	2.1	4.4	9.5	11.5	13.9		
	≥ 7.5할	4.4	4.3	6.5	7.4	9.1	13.7	15.3	14.5	9.6	5.4	5.0	3.4		
일조율 Perc. of Sunshine	0	3.8	3.1	4.2	3.9	5.6	6.4	8.0	6.9	4.8	3.4	4.4	2.7		
	< 20%	5.6	5.0	7.3	7.2	8.8	11.8	14.7	13.1	9.8	6.8	6.9	4.8		
	≥ 80%	13.1	9.9	8.7	8.6	8.5	5.1	3.1	4.1	6.3	9.1	10.7	13.3		

월 별 평 년 값  
MONTHLY NORMALS

95 철 원 Cheorwon

계급별 일수 Categorized Frequencies of Weather Phenomena (일,day)

요소 Element	월 Month				1 JAN.	2 FEB.	3 MAR.	4 APR.	5 MAY	6 JUN.	7 JUL.	8 AUG.	9 SEP.	10 OCT.	11 NOV.	12 DEC.
기 온 일 일 Daily Mean Temp.	< -5.0°C	'91~'00	17.3	8.5	0.1	0.0	0.0	0.0	0.0	0.0	0.0	0.0	0.0	0.0	0.8	8.6
		'01~'10	16.7	7.7	0.4	0.0	0.0	0.0	0.0	0.0	0.0	0.0	0.0	0.0	0.1	11.4
		'11~'20	16.4	6.4	0.0	0.0	0.0	0.0	0.0	0.0	0.0	0.0	0.0	0.0	0.2	12.1
		<b>평년 Normals</b>	<b>16.8</b>	<b>7.5</b>	<b>0.2</b>	<b>0.0</b>	<b>0.0</b>	<b>0.0</b>	<b>0.0</b>	<b>0.0</b>	<b>0.0</b>	<b>0.0</b>	<b>0.0</b>	<b>0.0</b>	<b>0.0</b>	<b>0.4</b>
	< 0.0°C	'91~'00	27.7	22.2	4.3	0.0	0.0	0.0	0.0	0.0	0.0	0.0	0.0	0.0	5.8	21.0
		'01~'10	27.9	16.9	4.8	0.0	0.0	0.0	0.0	0.0	0.0	0.0	0.0	0.0	5.9	23.1
		'11~'20	27.1	19.6	3.4	0.0	0.0	0.0	0.0	0.0	0.0	0.0	0.0	0.0	5.7	23.6
		<b>평년 Normals</b>	<b>27.6</b>	<b>19.6</b>	<b>4.2</b>	<b>0.0</b>	<b>0.0</b>	<b>0.0</b>	<b>0.0</b>	<b>0.0</b>	<b>0.0</b>	<b>0.0</b>	<b>0.0</b>	<b>0.0</b>	<b>5.8</b>	<b>22.6</b>
	≥ 5.0°C	'91~'00	0.0	0.7	9.1	27.2	31.0	30.0	31.0	31.0	31.0	30.0	28.6	13.3	1.0	
		'01~'10	0.1	0.9	10.8	28.6	31.0	30.0	31.0	31.0	30.0	29.6	11.8	1.0		
		'11~'20	0.1	0.7	11.9	27.9	31.0	30.0	31.0	31.0	29.9	29.7	14.2	0.4		
		<b>평년 Normals</b>	<b>0.1</b>	<b>0.8</b>	<b>10.6</b>	<b>27.9</b>	<b>31.0</b>	<b>30.0</b>	<b>31.0</b>	<b>31.0</b>	<b>30.0</b>	<b>29.3</b>	<b>13.1</b>	<b>0.8</b>		
	≥ 25.0°C	'91~'00	0.0	0.0	0.0	0.0	0.0	0.6	8.9	9.9	0.3	0.0	0.0	0.0	0.0	0.0
		'01~'10	0.0	0.0	0.0	0.0	0.0	0.4	6.5	11.0	0.2	0.0	0.0	0.0	0.0	
		'11~'20	0.0	0.0	0.0	0.0	0.0	0.8	12.0	14.7	0.1	0.0	0.0	0.0	0.0	
		<b>평년 Normals</b>	<b>0.0</b>	<b>0.0</b>	<b>0.0</b>	<b>0.0</b>	<b>0.0</b>	<b>0.6</b>	<b>9.1</b>	<b>11.9</b>	<b>0.2</b>	<b>0.0</b>	<b>0.0</b>	<b>0.0</b>	<b>0.0</b>	
	≥ 30.0°C	'91~'00	0.0	0.0	0.0	0.0	0.0	0.0	0.0	0.0	0.0	0.0	0.0	0.0	0.0	0.0
		'01~'10	0.0	0.0	0.0	0.0	0.0	0.0	0.0	0.0	0.0	0.0	0.0	0.0	0.0	0.0
		'11~'20	0.0	0.0	0.0	0.0	0.0	0.0	0.0	0.3	0.0	0.0	0.0	0.0	0.0	
		<b>평년 Normals</b>	<b>0.0</b>	<b>0.0</b>	<b>0.0</b>	<b>0.0</b>	<b>0.0</b>	<b>0.0</b>	<b>0.0</b>	<b>0.1</b>	<b>0.0</b>	<b>0.0</b>	<b>0.0</b>	<b>0.0</b>	<b>0.0</b>	
기 온 최 고 일 일 Daily Maximum Temp.	< 0.0°C	'91~'00	11.8	5.1	0.1	0.0	0.0	0.0	0.0	0.0	0.0	0.0	0.0	0.7	6.2	
		'01~'10	11.7	4.6	0.5	0.0	0.0	0.0	0.0	0.0	0.0	0.0	0.0	0.2	8.7	
		'11~'20	11.8	4.8	0.1	0.0	0.0	0.0	0.0	0.0	0.0	0.0	0.0	0.3	10.2	
		<b>평년 Normals</b>	<b>11.8</b>	<b>4.8</b>	<b>0.2</b>	<b>0.0</b>	<b>0.0</b>	<b>0.0</b>	<b>0.0</b>	<b>0.0</b>	<b>0.0</b>	<b>0.0</b>	<b>0.0</b>	<b>0.4</b>	<b>8.4</b>	
	≥ 10.0°C	'91~'00	0.1	1.6	14.8	28.0	31.0	30.0	31.0	31.0	30.0	29.9	16.5	1.9		
		'01~'10	0.1	3.7	16.0	28.6	31.0	30.0	31.0	31.0	30.0	30.2	16.2	1.5		
		'11~'20	0.2	3.0	17.7	27.7	31.0	30.0	31.0	31.0	30.0	30.6	16.6	0.8		
		<b>평년 Normals</b>	<b>0.1</b>	<b>2.8</b>	<b>16.2</b>	<b>28.1</b>	<b>31.0</b>	<b>30.0</b>	<b>31.0</b>	<b>31.0</b>	<b>30.0</b>	<b>30.2</b>	<b>16.4</b>	<b>1.4</b>		
	≥ 25.0°C	'91~'00	0.0	0.0	0.0	1.5	6.9	20.0	26.8	27.2	15.0	0.7	0.0	0.0		
		'01~'10	0.0	0.0	0.0	1.8	8.9	21.0	25.0	27.0	15.7	1.7	0.0	0.0		
		'11~'20	0.0	0.0	0.0	1.6	13.5	25.7	27.6	28.3	18.2	2.0	0.0	0.0		
		<b>평년 Normals</b>	<b>0.0</b>	<b>0.0</b>	<b>0.0</b>	<b>1.6</b>	<b>9.8</b>	<b>22.2</b>	<b>26.5</b>	<b>27.5</b>	<b>16.3</b>	<b>1.5</b>	<b>0.0</b>	<b>0.0</b>		
	≥ 30.0°C	'91~'00	0.0	0.0	0.0	0.0	0.4	3.5	7.3	9.4	1.3	0.0	0.0	0.0		
		'01~'10	0.0	0.0	0.0	0.0	0.3	3.8	5.4	10.7	1.3	0.0	0.0	0.0		
		'11~'20	0.0	0.0	0.0	0.0	1.1	6.0	11.9	14.9	0.4	0.0	0.0	0.0		
		<b>평년 Normals</b>	<b>0.0</b>	<b>0.0</b>	<b>0.0</b>	<b>0.0</b>	<b>0.6</b>	<b>4.4</b>	<b>8.2</b>	<b>11.7</b>	<b>1.0</b>	<b>0.0</b>	<b>0.0</b>	<b>0.0</b>		
	≥ 33.0°C	'91~'00	0.0	0.0	0.0	0.0	0.0	0.3	1.8	1.1	0.1	0.0	0.0	0.0		
		'01~'10	0.0	0.0	0.0	0.0	0.0	0.2	0.4	1.5	0.0	0.0	0.0	0.0		
		'11~'20	0.0	0.0	0.0	0.0	0.0	0.5	1.7	5.3	0.0	0.0	0.0	0.0		
		<b>평년 Normals</b>	<b>0.0</b>	<b>0.0</b>	<b>0.0</b>	<b>0.0</b>	<b>0.0</b>	<b>0.3</b>	<b>1.3</b>	<b>2.6</b>	<b>0.0</b>	<b>0.0</b>	<b>0.0</b>	<b>0.0</b>		
≥ 35.0°C	'91~'00	0.0	0.0	0.0	0.0	0.0	0.0	0.2	0.0	0.0	0.0	0.0	0.0			
	'01~'10	0.0	0.0	0.0	0.0	0.0	0.0	0.0	0.1	0.0	0.0	0.0	0.0			
	'11~'20	0.0	0.0	0.0	0.0	0.0	0.0	0.5	0.7	0.0	0.0	0.0	0.0			
	<b>평년 Normals</b>	<b>0.0</b>	<b>0.0</b>	<b>0.0</b>	<b>0.0</b>	<b>0.0</b>	<b>0.0</b>	<b>0.2</b>	<b>0.3</b>	<b>0.0</b>	<b>0.0</b>	<b>0.0</b>	<b>0.0</b>			



월별평년값  
MONTHLY NORMALS

95 철원 Cheorwon

계급별 일수 Categorized Frequencies of Weather Phenomena (일, day)

요소 Element		월 Month	1 JAN.	2 FEB.	3 MAR.	4 APR.	5 MAY	6 JUN.	7 JUL.	8 AUG.	9 SEP.	10 OCT.	11 NOV.	12 DEC.	
일 최 저 기 온 일 일 강 수 량	≤ -15.0°C	'91~'00	8.1	3.1	0.0	0.0	0.0	0.0	0.0	0.0	0.0	0.0	0.0	2.6	
		'01~'10	9.4	3.4	0.0	0.0	0.0	0.0	0.0	0.0	0.0	0.0	0.0	4.2	
		'11~'20	9.8	2.9	0.0	0.0	0.0	0.0	0.0	0.0	0.0	0.0	0.0	5.4	
		평년 Normals	9.1	3.1	0.0	0.0	0.0	0.0	0.0	0.0	0.0	0.0	0.0	4.1	
	≤ -12.0°C	'91~'00	16.0	9.0	0.1	0.0	0.0	0.0	0.0	0.0	0.0	0.0	0.0	0.2	5.9
		'01~'10	15.8	6.8	0.0	0.0	0.0	0.0	0.0	0.0	0.0	0.0	0.0	9.2	
		'11~'20	16.0	7.1	0.1	0.0	0.0	0.0	0.0	0.0	0.0	0.0	0.0	10.3	
		평년 Normals	15.9	7.6	0.1	0.0	0.0	0.0	0.0	0.0	0.0	0.0	0.0	0.1	8.5
	< -10.0°C	'91~'00	20.2	12.8	0.4	0.0	0.0	0.0	0.0	0.0	0.0	0.0	0.0	0.7	10.5
		'01~'10	19.7	9.7	0.5	0.0	0.0	0.0	0.0	0.0	0.0	0.0	0.0	0.6	12.4
		'11~'20	19.9	10.6	0.4	0.0	0.0	0.0	0.0	0.0	0.0	0.0	0.0	0.5	13.3
		평년 Normals	19.9	11.0	0.4	0.0	0.0	0.0	0.0	0.0	0.0	0.0	0.0	0.6	12.1
	< 0.0°C	'91~'00	30.8	27.2	24.4	6.8	0.0	0.0	0.0	0.0	0.0	0.0	4.3	19.1	29.0
		'01~'10	30.4	26.5	23.8	5.3	0.0	0.0	0.0	0.0	0.0	0.0	3.3	19.8	29.4
		'11~'20	30.4	27.2	24.1	6.1	0.0	0.0	0.0	0.0	0.0	0.0	3.2	17.6	30.3
		평년 Normals	30.5	27.0	24.1	6.1	0.0	0.0	0.0	0.0	0.0	0.0	3.6	18.8	29.6
	≥ 5.0°C	'91~'00	0.0	0.1	0.3	10.7	29.0	30.0	31.0	31.0	29.5	16.3	2.8	0.1	
		'01~'10	0.1	0.1	0.8	9.5	29.2	30.0	31.0	31.0	29.6	18.4	3.2	0.0	
		'11~'20	0.0	0.0	1.0	11.3	30.4	30.0	31.0	31.0	29.9	17.2	4.2	0.0	
		평년 Normals	0.0	0.1	0.7	10.5	29.5	30.0	31.0	31.0	29.7	17.3	3.4	0.0	
	≥ 25.0°C	'91~'00	0.0	0.0	0.0	0.0	0.0	0.0	0.2	0.1	0.0	0.0	0.0	0.0	
		'01~'10	0.0	0.0	0.0	0.0	0.0	0.0	0.0	0.0	0.0	0.0	0.0	0.0	
		'11~'20	0.0	0.0	0.0	0.0	0.0	0.0	0.4	0.7	0.0	0.0	0.0	0.0	
		평년 Normals	0.0	0.0	0.0	0.0	0.0	0.0	0.2	0.3	0.0	0.0	0.0	0.0	
일 일 강 수 량	= 0.0mm	'91~'00	2.5	2.4	2.5	1.8	2.6	2.6	3.0	3.0	1.7	1.7	2.5	2.2	
		'01~'10	3.1	2.6	3.0	2.3	2.8	1.5	1.9	2.5	1.6	1.4	2.2	3.2	
		'11~'20	2.8	2.0	2.4	2.2	1.5	1.5	3.1	1.7	1.4	1.3	2.8	3.1	
		평년 Normals	2.8	2.3	2.6	2.1	2.3	1.9	2.7	2.4	1.6	1.5	2.5	2.8	
	≥ 0.1mm	'91~'00	8.0	6.3	6.9	7.5	10.2	10.0	15.4	14.0	8.3	7.5	8.0	8.2	
		'01~'10	6.2	6.3	8.8	8.6	8.9	12.4	18.0	15.4	9.2	7.0	7.5	7.6	
		'11~'20	4.7	5.5	6.1	8.3	8.3	10.3	16.3	13.6	7.7	5.2	8.8	6.7	
		평년 Normals	6.3	6.0	7.3	8.1	9.1	10.9	16.6	14.3	8.4	6.6	8.1	7.5	
	≥ 1.0mm	'91~'00	4.1	4.0	4.4	5.7	7.8	8.1	12.7	10.7	6.3	5.4	5.8	5.0	
		'01~'10	3.3	3.8	6.3	6.5	6.7	9.4	13.3	12.4	6.4	4.8	5.5	4.5	
		'11~'20	2.4	3.8	3.5	6.6	6.5	6.8	13.1	10.8	5.7	4.4	7.0	3.7	
		평년 Normals	3.3	3.9	4.7	6.3	7.0	8.1	13.0	11.3	6.1	4.9	6.1	4.4	
	≥ 10.0mm	'91~'00	0.4	0.4	1.0	1.7	3.4	4.1	7.5	6.4	2.9	1.7	1.3	0.6	
		'01~'10	0.5	0.7	1.1	2.4	2.8	4.3	8.4	7.5	3.7	1.5	0.9	0.1	
		'11~'20	0.3	1.0	0.6	2.6	3.1	2.6	8.4	6.4	2.6	1.5	2.0	0.5	
		평년 Normals	0.4	0.7	0.9	2.2	3.1	3.7	8.1	6.8	3.1	1.6	1.4	0.4	
	≥ 30.0mm	'91~'00	0.0	0.2	0.2	0.3	0.8	0.9	3.5	4.0	1.4	0.2	0.3	0.0	
		'01~'10	0.0	0.2	0.1	0.8	0.9	1.4	4.5	4.1	1.8	0.2	0.1	0.0	
		'11~'20	0.1	0.2	0.1	0.5	0.7	0.7	5.4	2.7	1.1	0.5	0.3	0.1	
		평년 Normals	0.0	0.2	0.1	0.5	0.8	1.0	4.5	3.6	1.4	0.3	0.2	0.0	
	≥ 80.0mm	'91~'00	0.0	0.0	0.0	0.0	0.3	0.0	0.5	0.9	0.1	0.0	0.0	0.0	
		'01~'10	0.0	0.0	0.0	0.0	0.1	0.1	1.9	1.0	0.4	0.0	0.0	0.0	
		'11~'20	0.0	0.0	0.0	0.0	0.1	0.2	1.4	0.9	0.1	0.1	0.0	0.0	
		평년 Normals	0.0	0.0	0.0	0.0	0.2	0.1	1.3	0.9	0.2	0.0	0.0	0.0	
≥ 100.0mm	'91~'00	0.0	0.0	0.0	0.0	0.0	0.0	0.4	0.7	0.1	0.0	0.0	0.0		
	'01~'10	0.0	0.0	0.0	0.0	0.0	0.0	1.0	0.7	0.2	0.0	0.0	0.0		
	'11~'20	0.0	0.0	0.0	0.0	0.1	0.0	0.8	0.5	0.0	0.0	0.0	0.0		
	평년 Normals	0.0	0.0	0.0	0.0	0.0	0.0	0.7	0.6	0.1	0.0	0.0	0.0		

월별평년값  
MONTHLY NORMALS

95 철원 Cheorwon

계급별 일수 Categorized Frequencies of Weather Phenomena (일,day)

요소 Element		월 Month	1	2	3	4	5	6	7	8	9	10	11	12
			JAN.	FEB.	MAR.	APR.	MAY	JUN.	JUL.	AUG.	SEP.	OCT.	NOV.	DEC.
1 시간 최 대 강 수 량  1-Hour Maximum Precipitation	≥ 1.0mm	`91~`00	0.0	0.0	0.0	4.8	7.1	7.1	12.3	9.7	5.8	4.9	0.0	0.0
		`01~`10	0.0	0.0	0.0	6.2	6.4	8.8	12.4	11.4	5.9	4.7	0.0	0.0
		`11~`20	0.0	0.0	0.0	6.0	6.0	6.5	12.3	10.5	5.3	4.1	0.0	0.0
		평년 Normals	0.0	0.0	0.0	5.7	6.5	7.5	12.3	10.5	5.7	4.6	0.0	0.0
	≥ 5.0mm	`91~`00	0.0	0.0	0.0	1.1	2.6	3.7	7.3	6.6	3.0	1.5	0.0	0.0
		`01~`10	0.0	0.0	0.0	2.0	2.5	4.4	7.7	7.8	3.4	1.6	0.0	0.0
		`11~`20	0.0	0.0	0.0	1.3	2.7	3.0	8.6	6.6	1.8	1.3	0.0	0.0
		평년 Normals	0.0	0.0	0.0	1.5	2.6	3.7	7.9	7.0	2.7	1.5	0.0	0.0
	≥ 10.0mm	`91~`00	0.0	0.0	0.0	0.2	0.8	1.4	4.3	4.7	1.3	0.6	0.0	0.0
		`01~`10	0.0	0.0	0.0	0.3	0.7	2.2	5.3	5.6	2.1	0.4	0.0	0.0
		`11~`20	0.0	0.0	0.0	0.2	0.6	1.4	6.1	4.1	0.9	0.4	0.0	0.0
		평년 Normals	0.0	0.0	0.0	0.2	0.7	1.7	5.2	4.8	1.4	0.5	0.0	0.0
	≥ 20.0mm	`91~`00	0.0	0.0	0.0	0.0	0.1	0.2	1.6	2.0	0.6	0.1	0.0	0.0
		`01~`10	0.0	0.0	0.0	0.0	0.0	0.5	2.2	2.4	0.4	0.0	0.0	0.0
		`11~`20	0.0	0.0	0.0	0.0	0.1	0.4	3.1	1.7	0.4	0.1	0.0	0.0
		평년 Normals	0.0	0.0	0.0	0.0	0.1	0.4	2.3	2.0	0.5	0.1	0.0	0.0
	≥ 30.0mm	`91~`00	0.0	0.0	0.0	0.0	0.0	0.0	0.6	0.9	0.3	0.0	0.0	0.0
		`01~`10	0.0	0.0	0.0	0.0	0.0	0.1	1.0	1.2	0.1	0.0	0.0	0.0
		`11~`20	0.0	0.0	0.0	0.0	0.0	0.0	1.2	1.0	0.1	0.1	0.0	0.0
		평년 Normals	0.0	0.0	0.0	0.0	0.0	0.0	0.9	1.0	0.2	0.0	0.0	0.0
일 최대풍속 Daily Max. W.S.	< 3.4 m/s	10.9	6.0	2.6	1.0	2.7	3.9	5.8	7.7	9.8	9.4	9.4	11.0	
	3.4-7.9 m/s	19.1	20.8	24.7	23.6	24.6	24.8	23.8	21.8	19.0	19.5	18.2	18.2	
	8.0-13.8 m/s	0.9	1.4	3.7	5.3	3.7	1.3	1.4	1.4	1.1	1.6	1.3	0.8	
	≥ 13.9 m/s	0.0	0.0	0.0	0.0	0.1	0.0	0.0	0.0	0.0	0.1	0.0	0.0	
최소 상대습도 Daily Min. R.H	< 10.0%	0.0	0.4	0.6	1.2	0.3	0.0	0.0	0.0	0.0	0.2	0.1	0.0	
	< 20.0%	2.5	5.5	9.0	11.0	5.0	1.0	0.1	0.0	0.4	2.3	3.0	1.5	
	< 30.0%	11.0	15.5	18.3	18.8	14.7	5.4	0.4	0.5	4.1	10.9	9.9	9.9	
	< 40.0%	19.5	21.1	24.2	23.7	20.9	12.7	2.0	2.5	12.2	19.6	16.2	16.9	
전운량 Cloud Amount	< 2.5할	11.6	9.5	7.5	6.9	6.8	3.3	0.9	2.3	5.4	9.0	8.5	10.6	
	≥ 7.5할	4.6	4.5	5.9	6.0	7.9	9.9	15.6	12.7	8.9	4.3	5.9	4.7	
일조율 Perc. of Sunshine	0	3.5	2.8	2.8	2.9	3.3	3.4	6.5	4.1	3.4	1.9	4.0	3.8	
	< 20%	6.2	5.4	6.3	6.9	7.4	8.2	13.9	10.6	7.4	4.7	8.0	7.4	
	≥ 80%	10.6	10.0	7.7	6.8	7.2	4.0	1.6	4.0	6.6	8.6	8.2	10.1	

월 별 평년 값  
MONTHLY NORMALS

98 동두천 Dongducheon

계급별 일수 Categorized Frequencies of Weather Phenomena (일, day)

요소 Element		월 Month	1 JAN.	2 FEB.	3 MAR.	4 APR.	5 MAY	6 JUN.	7 JUL.	8 AUG.	9 SEP.	10 OCT.	11 NOV.	12 DEC.	
일 기 온 도 일 일 최 고 기 온 도 일 일	< -5.0°C	`91~`00													
		`01~`10	12.0	4.4	0.3	0.0	0.0	0.0	0.0	0.0	0.0	0.0	0.0	0.0	8.8
		`11~`20	10.7	4.1	0.0	0.0	0.0	0.0	0.0	0.0	0.0	0.0	0.0	0.1	8.2
		평년 Normals	11.2	4.4	0.1	0.0	0.0	0.0	0.0	0.0	0.0	0.0	0.0	0.0	8.3
	< 0.0°C	`91~`00													
		`01~`10	26.0	14.1	3.6	0.0	0.0	0.0	0.0	0.0	0.0	0.0	0.0	2.9	19.1
		`11~`20	24.2	15.5	2.1	0.0	0.0	0.0	0.0	0.0	0.0	0.0	0.0	3.0	20.0
		평년 Normals	24.9	15.5	2.8	0.0	0.0	0.0	0.0	0.0	0.0	0.0	0.0	3.0	19.7
	≥ 5.0°C	`91~`00													
		`01~`10	0.4	2.2	14.8	29.0	31.0	30.0	31.0	30.9	30.0	30.1	15.5	1.5	
		`11~`20	0.5	1.8	17.2	29.2	31.0	30.0	31.0	31.0	30.0	30.8	17.7	1.7	
		평년 Normals	0.4	1.9	16.0	29.1	31.0	30.0	31.0	31.0	30.0	30.4	16.5	1.6	
	≥ 25.0°C	`91~`00													
		`01~`10	0.0	0.0	0.0	0.0	0.0	0.5	8.9	13.8	0.4	0.0	0.0	0.0	
		`11~`20	0.0	0.0	0.0	0.0	0.0	1.9	15.1	17.5	0.2	0.0	0.0	0.0	
		평년 Normals	0.0	0.0	0.0	0.0	0.0	1.3	12.5	15.5	0.7	0.0	0.0	0.0	
	≥ 30.0°C	`91~`00													
		`01~`10	0.0	0.0	0.0	0.0	0.0	0.0	0.0	0.0	0.0	0.0	0.0	0.0	
		`11~`20	0.0	0.0	0.0	0.0	0.0	0.0	0.2	0.5	0.0	0.0	0.0	0.0	
		평년 Normals	0.0	0.0	0.0	0.0	0.0	0.0	0.1	0.2	0.0	0.0	0.0	0.0	
일 기 온 도 일 일 최 고 기 온 도 일 일	< 0.0°C	`91~`00													
		`01~`10	8.2	2.6	0.3	0.0	0.0	0.0	0.0	0.0	0.0	0.0	0.0	6.0	
		`11~`20	8.2	2.6	0.0	0.0	0.0	0.0	0.0	0.0	0.0	0.0	0.1	6.6	
		평년 Normals	8.1	2.6	0.1	0.0	0.0	0.0	0.0	0.0	0.0	0.0	0.1	6.2	
	≥ 10.0°C	`91~`00													
		`01~`10	1.2	6.5	19.9	29.3	31.0	30.0	31.0	30.9	30.0	30.6	19.8	2.8	
		`11~`20	0.9	4.7	21.9	29.4	31.0	30.0	31.0	31.0	30.0	30.8	20.3	2.8	
		평년 Normals	1.0	5.1	20.8	29.3	31.0	30.0	31.0	31.0	30.0	30.6	19.8	2.8	
	≥ 25.0°C	`91~`00													
		`01~`10	0.0	0.0	0.0	3.0	14.8	22.5	26.1	28.4	19.7	3.5	0.0	0.0	
		`11~`20	0.0	0.0	0.0	3.1	17.1	26.7	28.1	29.3	22.3	3.9	0.1	0.0	
		평년 Normals	0.0	0.0	0.0	3.1	15.4	24.7	27.4	28.8	20.9	3.6	0.0	0.0	
	≥ 30.0°C	`91~`00													
		`01~`10	0.0	0.0	0.0	0.3	1.7	7.3	9.6	15.7	2.8	0.0	0.0	0.0	
		`11~`20	0.0	0.0	0.0	0.3	3.0	11.7	14.6	17.5	2.3	0.0	0.0	0.0	
		평년 Normals	0.0	0.0	0.0	0.3	2.2	9.5	12.4	16.5	2.8	0.0	0.0	0.0	
	≥ 33.0°C	`91~`00													
		`01~`10	0.0	0.0	0.0	0.0	0.1	0.4	1.3	3.7	0.0	0.0	0.0	0.0	
		`11~`20	0.0	0.0	0.0	0.0	0.2	1.8	4.6	7.4	0.0	0.0	0.0	0.0	
		평년 Normals	0.0	0.0	0.0	0.0	0.1	1.2	3.0	5.8	0.0	0.0	0.0	0.0	
≥ 35.0°C	`91~`00														
	`01~`10	0.0	0.0	0.0	0.0	0.0	0.1	0.1	0.4	0.0	0.0	0.0	0.0		
	`11~`20	0.0	0.0	0.0	0.0	0.0	0.3	1.1	3.6	0.0	0.0	0.0	0.0		
	평년 Normals	0.0	0.0	0.0	0.0	0.0	0.2	0.5	1.9	0.0	0.0	0.0	0.0		

월별평년값  
MONTHLY NORMALS

98 동두천 Dongducheon

계급별 일수 Categorized Frequencies of Weather Phenomena (일, day)

요소 Element		월 Month	1 JAN.	2 FEB.	3 MAR.	4 APR.	5 MAY	6 JUN.	7 JUL.	8 AUG.	9 SEP.	10 OCT.	11 NOV.	12 DEC.		
최저기온 Daily Minimum Temp.	≤ -15.0°C	'91~'00														
		'01~'10	4.1	0.8	0.0	0.0	0.0	0.0	0.0	0.0	0.0	0.0	0.0	0.0	1.1	
		'11~'20	3.3	1.1	0.0	0.0	0.0	0.0	0.0	0.0	0.0	0.0	0.0	0.0	0.0	1.2
		평년 Normals	3.4	0.9	0.0	0.0	0.0	0.0	0.0	0.0	0.0	0.0	0.0	0.0	0.0	1.2
	≤ -12.0°C	'91~'00														
		'01~'10	9.0	2.8	0.0	0.0	0.0	0.0	0.0	0.0	0.0	0.0	0.0	0.0	5.3	
		'11~'20	8.6	2.9	0.0	0.0	0.0	0.0	0.0	0.0	0.0	0.0	0.0	0.0	5.3	
		평년 Normals	8.7	3.0	0.0	0.0	0.0	0.0	0.0	0.0	0.0	0.0	0.0	0.0	5.3	
	< -10.0°C	'91~'00														
		'01~'10	13.5	6.4	0.3	0.0	0.0	0.0	0.0	0.0	0.0	0.0	0.0	0.1	9.1	
		'11~'20	13.3	5.0	0.1	0.0	0.0	0.0	0.0	0.0	0.0	0.0	0.0	0.0	8.9	
		평년 Normals	13.2	6.0	0.2	0.0	0.0	0.0	0.0	0.0	0.0	0.0	0.0	0.0	8.9	
	< 0.0°C	'91~'00														
		'01~'10	30.2	25.3	19.8	2.4	0.0	0.0	0.0	0.0	0.0	0.0	1.8	15.6	28.6	
		'11~'20	29.4	26.2	17.4	2.0	0.0	0.0	0.0	0.0	0.0	0.0	0.8	13.1	28.7	
		평년 Normals	29.8	25.9	18.7	2.3	0.0	0.0	0.0	0.0	0.0	0.0	1.4	14.4	28.7	
	≥ 5.0°C	'91~'00														
		'01~'10	0.1	0.2	1.9	14.0	30.2	30.0	31.0	30.9	29.9	23.2	4.2	0.1	0.1	
		'11~'20	0.0	0.2	3.1	17.2	30.8	30.0	31.0	31.0	30.0	22.6	7.0	0.1	0.1	
		평년 Normals	0.0	0.2	2.4	15.5	30.5	30.0	31.0	31.0	30.0	22.7	5.4	0.1	0.1	
	≥ 25.0°C	'91~'00														
		'01~'10	0.0	0.0	0.0	0.0	0.0	0.0	0.0	0.0	0.0	0.0	0.0	0.0	0.0	
		'11~'20	0.0	0.0	0.0	0.0	0.0	0.0	1.3	2.4	0.0	0.0	0.0	0.0	0.0	
		평년 Normals	0.0	0.0	0.0	0.0	0.0	0.0	0.6	1.2	0.0	0.0	0.0	0.0	0.0	
강수량 Daily Minimum Temp.	= 0.0mm	'91~'00														
		'01~'10	3.1	2.8	2.4	1.9	1.7	2.3	3.1	3.3	2.0	0.8	2.5	2.7		
		'11~'20	1.6	0.6	2.1	1.1	1.3	1.4	1.9	1.3	1.2	1.2	1.9	1.0		
		평년 Normals	2.4	1.8	2.2	1.6	1.6	2.0	2.5	2.2	1.8	1.1	2.3	2.1		
	≥ 0.1mm	'91~'00														
		'01~'10	5.3	5.6	8.8	8.7	9.3	11.6	17.7	15.4	9.2	6.9	7.6	7.1		
		'11~'20	4.5	5.3	5.8	9.4	8.3	9.4	16.5	14.0	7.6	5.9	9.3	7.7		
		평년 Normals	5.2	5.3	7.2	9.0	9.0	10.3	16.8	14.8	8.4	6.5	8.3	7.6		
	≥ 1.0mm	'91~'00														
		'01~'10	3.6	3.3	6.1	6.5	6.5	8.8	13.6	12.1	6.8	5.2	4.5	4.5		
		'11~'20	2.4	3.6	3.7	7.1	6.1	6.6	13.7	11.5	5.8	4.4	7.0	4.1		
		평년 Normals	3.1	3.2	4.7	6.8	6.5	7.6	13.4	11.8	6.4	4.8	5.6	4.4		
	≥ 10.0mm	'91~'00														
		'01~'10	0.3	0.7	1.1	2.1	2.7	4.4	8.0	7.2	3.6	1.8	1.2	0.2		
		'11~'20	0.3	0.9	0.8	2.6	3.0	2.7	8.8	6.8	2.4	1.7	1.7	0.8		
		평년 Normals	0.4	0.7	1.0	2.3	2.8	3.4	8.0	7.0	3.1	1.9	1.4	0.5		
	≥ 30.0mm	'91~'00														
		'01~'10	0.0	0.2	0.0	0.6	1.1	1.5	5.2	4.0	2.0	0.3	0.2	0.0		
		'11~'20	0.1	0.1	0.1	0.3	1.1	0.9	4.8	2.6	0.9	0.7	0.3	0.0		
		평년 Normals	0.0	0.1	0.1	0.4	1.0	1.2	4.8	3.5	1.6	0.5	0.2	0.0		
	≥ 80.0mm	'91~'00														
		'01~'10	0.0	0.0	0.0	0.0	0.1	0.4	1.5	1.0	0.4	0.0	0.0	0.0		
		'11~'20	0.0	0.0	0.0	0.0	0.1	0.4	1.4	0.9	0.2	0.0	0.0	0.0		
		평년 Normals	0.0	0.0	0.0	0.0	0.1	0.4	1.4	1.1	0.3	0.0	0.0	0.0		
≥ 100.0mm	'91~'00															
	'01~'10	0.0	0.0	0.0	0.0	0.0	0.1	1.4	0.4	0.2	0.0	0.0	0.0			
	'11~'20	0.0	0.0	0.0	0.0	0.0	0.3	0.7	0.2	0.1	0.0	0.0	0.0			
	평년 Normals	0.0	0.0	0.0	0.0	0.0	0.2	1.0	0.5	0.2	0.0	0.0	0.0			

월별평년값  
MONTHLY NORMALS

98 동두천 Dongducheon

계급별 일수 Categorized Frequencies of Weather Phenomena (일,day)

요소 Element		월 Month	1 JAN.	2 FEB.	3 MAR.	4 APR.	5 MAY	6 JUN.	7 JUL.	8 AUG.	9 SEP.	10 OCT.	11 NOV.	12 DEC.
1 시간 최대 강수량 1-Hour Maximum Precipitation	≥ 1.0mm	`91~`00												
		`01~`10	0.0	0.0	0.0	6.4	5.9	8.3	13.0	11.6	6.4	4.9	0.0	0.0
		`11~`20	0.0	0.0	0.0	6.7	5.9	5.8	13.0	11.3	5.5	4.1	0.0	0.0
		평년 Normals	0.0	0.0	0.0	6.5	6.1	7.0	12.7	11.4	6.0	4.5	0.0	0.0
	≥ 5.0mm	`91~`00												
		`01~`10	0.0	0.0	0.0	2.1	2.1	4.2	8.2	7.5	3.5	2.2	0.0	0.0
		`11~`20	0.0	0.0	0.0	1.3	2.4	2.6	9.2	6.8	2.6	1.4	0.0	0.0
		평년 Normals	0.0	0.0	0.0	1.6	2.2	3.3	8.2	7.2	3.1	1.7	0.0	0.0
	≥ 10.0mm	`91~`00												
		`01~`10	0.0	0.0	0.0	0.5	0.6	2.4	5.6	4.7	2.0	0.5	0.0	0.0
		`11~`20	0.0	0.0	0.0	0.1	0.6	1.7	6.5	4.1	1.1	0.5	0.0	0.0
		평년 Normals	0.0	0.0	0.0	0.3	0.6	1.9	5.7	4.5	1.6	0.5	0.0	0.0
	≥ 20.0mm	`91~`00												
		`01~`10	0.0	0.0	0.0	0.1	0.0	0.9	2.5	2.1	0.9	0.1	0.0	0.0
		`11~`20	0.0	0.0	0.0	0.0	0.2	0.8	3.3	1.6	0.4	0.2	0.0	0.0
		평년 Normals	0.0	0.0	0.0	0.0	0.1	0.8	2.8	2.0	0.6	0.1	0.0	0.0
	≥ 30.0mm	`91~`00												
		`01~`10	0.0	0.0	0.0	0.0	0.0	0.3	1.0	1.0	0.2	0.0	0.0	0.0
		`11~`20	0.0	0.0	0.0	0.0	0.0	0.1	1.7	0.6	0.1	0.0	0.0	0.0
		평년 Normals	0.0	0.0	0.0	0.0	0.0	0.2	1.3	1.0	0.1	0.0	0.0	0.0
일 최대풍속 Daily Max. W.S.	< 3.4 m/s	10.3	6.2	3.2	2.6	3.6	5.0	7.5	10.4	14.8	13.1	9.8	11.5	
	3.4-7.9 m/s	20.0	20.6	23.6	23.3	25.5	24.6	22.7	19.9	14.9	16.8	17.7	17.3	
	8.0-13.8 m/s	0.6	1.4	4.2	4.1	1.9	0.4	0.8	0.6	0.2	0.5	1.1	0.8	
	≥ 13.9 m/s	0.0	0.0	0.0	0.0	0.0	0.0	0.0	0.1	0.1	0.0	0.0	0.0	
최소 상대습도 Daily Min. R.H	< 10.0%	0.1	0.0	0.5	0.7	0.2	0.0	0.0	0.0	0.0	0.0	0.0	0.0	
	< 20.0%	3.3	6.6	10.3	11.1	4.5	1.1	0.0	0.0	0.2	1.6	3.7	2.5	
	< 30.0%	13.5	17.0	20.2	19.5	14.6	5.6	0.2	0.4	3.8	10.1	11.4	11.6	
	< 40.0%	21.4	22.0	25.7	24.4	21.5	13.0	2.1	3.1	11.6	18.9	18.3	20.0	
전운량 Cloud Amount	< 2.5할	9.4	7.4	6.1	5.2	4.9	3.1	0.5	1.5	3.9	6.6	6.4	8.0	
	≥ 7.5할	3.0	3.3	4.1	4.1	5.8	6.7	11.2	8.9	7.4	3.2	3.6	3.0	
일조율 Perc. of Sunshine	0	3.2	2.8	2.5	3.3	3.2	3.5	6.2	3.8	3.7	1.9	3.3	2.8	
	< 20%	6.0	5.4	5.4	7.0	7.0	8.2	15.0	10.9	8.5	5.0	7.6	6.8	
	≥ 80%	13.3	11.3	9.9	8.8	9.1	5.0	1.4	3.4	7.5	8.9	9.6	12.1	

월별평년값  
MONTHLY NORMALS

99 파주 Paju

계급별 일수 Categorized Frequencies of Weather Phenomena (일, day)

요소 Element		월 Month	1 JAN.	2 FEB.	3 MAR.	4 APR.	5 MAY	6 JUN.	7 JUL.	8 AUG.	9 SEP.	10 OCT.	11 NOV.	12 DEC.	
일 기 온 도 일 일 최 고 기 온 도 일 일 최 저 기 온 도	< -5.0°C	`91~`00													
		`01~`10													
		`11~`20	14.0	5.6	0.0	0.0	0.0	0.0	0.0	0.0	0.0	0.0	0.0	0.1	10.4
		평년 Normals	13.5	5.4	0.1	0.0	0.0	0.0	0.0	0.0	0.0	0.0	0.0	0.1	9.8
	< 0.0°C	`91~`00													
		`01~`10													
		`11~`20	26.2	18.3	2.6	0.0	0.0	0.0	0.0	0.0	0.0	0.0	0.0	4.3	22.0
		평년 Normals	26.3	16.7	2.9	0.0	0.0	0.0	0.0	0.0	0.0	0.0	0.0	4.3	20.9
	≥ 5.0°C	`91~`00													
		`01~`10													
		`11~`20	0.6	1.3	13.5	28.9	30.9	29.9	31.0	31.0	30.0	30.2	16.0	1.1	
		평년 Normals	0.5	1.4	13.5	28.8	30.9	29.9	31.0	31.0	30.0	30.0	15.3	1.3	
	≥ 25.0°C	`91~`00													
		`01~`10													
		`11~`20	0.0	0.0	0.0	0.0	0.0	0.8	14.2	16.9	0.2	0.0	0.0	0.0	0.0
		평년 Normals	0.0	0.0	0.0	0.0	0.0	0.5	11.5	15.5	0.3	0.0	0.0	0.0	0.0
	≥ 30.0°C	`91~`00													
		`01~`10													
		`11~`20	0.0	0.0	0.0	0.0	0.0	0.0	0.0	0.3	0.0	0.0	0.0	0.0	0.0
		평년 Normals	0.0	0.0	0.0	0.0	0.0	0.0	0.0	0.2	0.0	0.0	0.0	0.0	0.0
일 일 최 고 기 온 도 일 일 최 저 기 온 도	< 0.0°C	`91~`00													
		`01~`10													
		`11~`20	9.5	3.7	0.0	0.0	0.0	0.0	0.0	0.0	0.0	0.0	0.0	0.1	8.7
		평년 Normals	9.4	3.4	0.2	0.0	0.0	0.0	0.0	0.0	0.0	0.0	0.0	0.1	8.3
	≥ 10.0°C	`91~`00													
		`01~`10													
		`11~`20	0.6	3.7	19.4	28.8	31.0	30.0	31.0	31.0	30.0	30.8	18.6	1.7	
		평년 Normals	0.6	4.3	18.9	28.9	31.0	30.0	31.0	31.0	30.0	30.6	18.6	2.0	
	≥ 25.0°C	`91~`00													
		`01~`10													
		`11~`20	0.0	0.0	0.0	1.3	13.8	25.7	28.6	29.0	21.5	3.4	0.1	0.0	0.0
		평년 Normals	0.0	0.0	0.0	1.5	12.8	24.3	27.5	28.8	20.7	3.0	0.1	0.0	0.0
	≥ 30.0°C	`91~`00													
		`01~`10													
		`11~`20	0.0	0.0	0.0	0.1	1.4	7.4	14.6	17.9	1.7	0.0	0.0	0.0	0.0
		평년 Normals	0.0	0.0	0.0	0.1	1.0	6.3	12.5	16.4	1.6	0.0	0.0	0.0	0.0
	≥ 33.0°C	`91~`00													
		`01~`10													
		`11~`20	0.0	0.0	0.0	0.0	0.0	1.1	2.5	7.8	0.0	0.0	0.0	0.0	0.0
		평년 Normals	0.0	0.0	0.0	0.0	0.0	0.8	1.8	5.7	0.0	0.0	0.0	0.0	0.0
≥ 35.0°C	`91~`00														
	`01~`10														
	`11~`20	0.0	0.0	0.0	0.0	0.0	0.1	0.8	1.2	0.0	0.0	0.0	0.0	0.0	
	평년 Normals	0.0	0.0	0.0	0.0	0.0	0.1	0.5	0.6	0.0	0.0	0.0	0.0	0.0	

월 별 평 년 값  
MONTHLY NORMALS

99 파주 Paju

계급별 일수 Categorized Frequencies of Weather Phenomena (일,day)

요소 Element		월 Month	1 JAN.	2 FEB.	3 MAR.	4 APR.	5 MAY	6 JUN.	7 JUL.	8 AUG.	9 SEP.	10 OCT.	11 NOV.	12 DEC.	
일 최 저 기 온 일 강 수 량	≤ -15.0°C	`91~`00													
		`01~`10													
		`11~`20	6.9	2.4	0.0	0.0	0.0	0.0	0.0	0.0	0.0	0.0	0.0	0.0	3.6
		평년 Normals	6.3	1.9	0.0	0.0	0.0	0.0	0.0	0.0	0.0	0.0	0.0	0.0	2.9
	≤ -12.0°C	`91~`00													
		`01~`10													
		`11~`20	13.4	5.7	0.0	0.0	0.0	0.0	0.0	0.0	0.0	0.0	0.0	0.0	8.2
		평년 Normals	12.6	5.5	0.0	0.0	0.0	0.0	0.0	0.0	0.0	0.0	0.0	0.0	7.5
	< -10.0°C	`91~`00													
		`01~`10													
		`11~`20	18.0	8.7	0.1	0.0	0.0	0.0	0.0	0.0	0.0	0.0	0.0	0.3	11.7
		평년 Normals	17.1	8.2	0.3	0.0	0.0	0.0	0.0	0.0	0.0	0.0	0.0	0.3	10.7
	< 0.0°C	`91~`00													
		`01~`10													
		`11~`20	29.8	26.6	22.2	4.9	0.0	0.0	0.0	0.0	0.0	0.0	2.6	16.8	29.8
		평년 Normals	29.9	26.3	21.8	4.4	0.0	0.0	0.0	0.0	0.0	0.0	2.6	17.2	29.5
	≥ 5.0°C	`91~`00													
		`01~`10													
		`11~`20	0.0	0.2	1.2	13.0	30.0	30.0	31.0	31.0	29.9	19.3	5.4	0.1	0.1
		평년 Normals	0.1	0.2	1.3	12.6	29.8	30.0	31.0	31.0	29.9	20.0	4.9	0.1	0.1
	≥ 25.0°C	`91~`00													
		`01~`10													
		`11~`20	0.0	0.0	0.0	0.0	0.0	0.0	0.6	1.6	0.0	0.0	0.0	0.0	0.0
		평년 Normals	0.0	0.0	0.0	0.0	0.0	0.0	0.4	0.9	0.0	0.0	0.0	0.0	0.0
일 강 수 량	= 0.0mm	`91~`00													
		`01~`10													
		`11~`20	1.1	0.9	1.4	0.9	1.0	1.6	2.1	1.7	1.7	1.3	1.2	1.7	1.7
		평년 Normals	1.7	2.0	1.8	1.7	1.2	2.0	2.2	1.7	1.5	1.4	1.4	1.4	1.7
	≥ 0.1mm	`91~`00													
		`01~`10													
		`11~`20	4.3	4.9	5.4	8.8	8.6	8.8	14.7	13.4	7.4	5.3	9.6	7.6	7.6
		평년 Normals	4.6	5.1	7.0	8.9	8.9	9.9	15.8	14.5	8.4	5.7	8.8	7.4	7.4
	≥ 1.0mm	`91~`00													
		`01~`10													
		`11~`20	2.2	3.5	3.3	6.4	5.9	5.3	12.3	9.7	5.0	3.9	7.1	3.8	3.8
		평년 Normals	2.6	3.1	4.6	6.5	6.3	6.5	12.3	10.8	5.7	4.3	5.9	3.9	3.9
	≥ 10.0mm	`91~`00													
		`01~`10													
		`11~`20	0.4	1.1	0.7	2.5	3.1	2.8	8.3	5.6	2.3	1.7	1.9	0.6	0.6
		평년 Normals	0.4	0.9	0.9	2.5	3.2	3.3	8.0	6.2	2.8	1.3	1.6	0.5	0.5
	≥ 30.0mm	`91~`00													
		`01~`10													
		`11~`20	0.1	0.2	0.1	0.4	1.0	0.9	4.8	2.6	0.8	0.4	0.3	0.0	0.0
		평년 Normals	0.1	0.2	0.2	0.4	1.0	1.0	4.6	3.3	1.3	0.2	0.3	0.0	0.0
	≥ 80.0mm	`91~`00													
		`01~`10													
		`11~`20	0.0	0.0	0.0	0.0	0.0	0.1	1.0	0.5	0.1	0.2	0.0	0.0	0.0
		평년 Normals	0.0	0.0	0.0	0.1	0.1	0.1	1.1	0.7	0.4	0.1	0.1	0.0	0.0
≥ 100.0mm	`91~`00														
	`01~`10														
	`11~`20	0.0	0.0	0.0	0.0	0.0	0.0	0.4	0.3	0.1	0.1	0.0	0.0	0.0	
	평년 Normals	0.0	0.0	0.0	0.0	0.1	0.0	0.7	0.5	0.3	0.1	0.1	0.0	0.0	

월별평년값  
MONTHLY NORMALS

99 파주 Paju

계급별 일수 Categorized Frequencies of Weather Phenomena (일,day)

요소 Element		월 Month	1	2	3	4	5	6	7	8	9	10	11	12
			JAN.	FEB.	MAR.	APR.	MAY	JUN.	JUL.	AUG.	SEP.	OCT.	NOV.	DEC.
1 시 간 최 대 강 수 량  1-Hour Maximum Precipitation	≥ 1.0mm	`91~`00												
		`01~`10												
		`11~`20	0.0	0.0	0.0	5.9	5.7	4.9	11.7	9.4	4.7	3.7	0.0	0.0
		평년 Normals	0.0	0.0	0.0	6.0	5.8	6.0	11.6	10.5	5.3	4.1	0.0	0.0
	≥ 5.0mm	`91~`00												
		`01~`10												
		`11~`20	0.0	0.0	0.0	1.1	2.6	2.3	8.6	6.7	2.0	1.4	0.0	0.0
		평년 Normals	0.0	0.0	0.0	1.5	2.5	3.0	8.2	6.9	2.5	1.4	0.0	0.0
	≥ 10.0mm	`91~`00												
		`01~`10												
		`11~`20	0.0	0.0	0.0	0.3	0.8	1.5	5.7	4.2	1.0	0.7	0.0	0.0
		평년 Normals	0.0	0.0	0.0	0.4	0.7	1.4	5.5	4.5	1.4	0.5	0.0	0.0
	≥ 20.0mm	`91~`00												
		`01~`10												
		`11~`20	0.0	0.0	0.0	0.0	0.0	0.2	2.3	2.2	0.4	0.2	0.0	0.0
		평년 Normals	0.0	0.0	0.0	0.0	0.0	0.2	2.3	2.1	0.6	0.1	0.0	0.0
	≥ 30.0mm	`91~`00												
		`01~`10												
		`11~`20	0.0	0.0	0.0	0.0	0.0	0.0	1.1	0.7	0.1	0.1	0.0	0.0
		평년 Normals	0.0	0.0	0.0	0.0	0.0	0.1	0.9	0.8	0.3	0.1	0.0	0.0
일 최대풍속 Daily Max. W.S.	< 3.4 m/s	12.4	7.3	2.4	1.2	4.4	8.9	11.0	13.4	13.3	12.9	10.4	11.7	
	3.4-7.9 m/s	18.4	20.7	27.9	27.6	26.2	21.0	19.8	17.2	16.5	17.3	17.6	17.5	
	8.0-13.8 m/s	0.2	0.3	0.6	1.2	0.5	0.1	0.2	0.4	0.2	0.2	0.4	0.2	
	≥ 13.9 m/s	0.0	0.0	0.0	0.0	0.0	0.0	0.0	0.0	0.1	0.0	0.0	0.0	
최소 상대습도 Daily Min. R.H	< 10.0%	0.1	0.0	0.2	0.3	0.2	0.0	0.0	0.0	0.0	0.1	0.0	0.0	
	< 20.0%	1.8	4.8	6.9	7.8	2.8	0.4	0.1	0.0	0.2	1.5	1.4	0.5	
	< 30.0%	11.4	14.6	17.1	15.8	11.3	3.7	0.1	0.1	2.7	8.6	7.8	8.3	
	< 40.0%	19.3	20.7	23.2	21.7	18.6	8.8	1.1	1.5	8.6	16.7	15.4	16.8	
전운량 Cloud Amount	< 2.5할	8.2	6.1	4.6	4.7	4.3	2.7	0.3	1.4	3.1	6.2	6.2	8.1	
	≥ 7.5할	2.3	3.2	3.8	4.1	5.4	6.6	10.3	8.4	7.1	2.6	3.1	2.8	
일조율 Perc. of Sunshine	0	2.4	2.8	2.4	3.3	3.2	3.3	6.5	3.6	3.7	1.4	3.1	2.5	
	< 20%	5.2	5.1	5.0	6.9	7.0	7.6	14.2	11.0	8.0	4.0	7.5	5.9	
	≥ 80%	14.7	12.4	10.2	9.1	9.1	4.6	1.6	4.3	7.9	9.1	10.1	13.6	



월별평년값  
MONTHLY NORMALS

100 대관령 Daegwallyeong

계급별 일수 Categorized Frequencies of Weather Phenomena (일, day)

요소 Element		월 Month	1 JAN.	2 FEB.	3 MAR.	4 APR.	5 MAY	6 JUN.	7 JUL.	8 AUG.	9 SEP.	10 OCT.	11 NOV.	12 DEC.	
100 대관령 Daegwallyeong	< -5.0°C	`91~`00	20.8	15.3	2.5	0.1	0.0	0.0	0.0	0.0	0.0	0.0	1.8	11.4	
		`01~`10	19.4	12.0	3.5	0.0	0.0	0.0	0.0	0.0	0.0	0.0	0.9	13.1	
		`11~`20	19.9	12.5	2.2	0.0	0.0	0.0	0.0	0.0	0.0	0.0	0.9	14.9	
		평년 Normals	20.0	13.3	2.7	0.0	0.0	0.0	0.0	0.0	0.0	0.0	1.2	13.1	
	< 0.0°C	`91~`00	30.3	25.8	17.7	2.3	0.0	0.0	0.0	0.0	0.0	0.0	0.3	9.3	25.6
		`01~`10	29.9	23.2	13.9	1.0	0.0	0.0	0.0	0.0	0.0	0.0	0.4	8.6	26.6
		`11~`20	29.1	24.6	13.4	1.2	0.0	0.0	0.0	0.0	0.0	0.0	0.0	8.6	26.7
		평년 Normals	29.8	24.5	15.0	1.5	0.0	0.0	0.0	0.0	0.0	0.0	0.2	8.8	26.3
	≥ 5.0°C	`91~`00	0.0	0.4	1.7	19.7	30.0	30.0	31.0	31.0	31.0	30.0	25.9	7.6	0.3
		`01~`10	0.2	0.6	4.8	21.0	30.3	30.0	31.0	31.0	31.0	30.0	28.3	7.4	0.5
		`11~`20	0.0	0.2	6.6	20.3	30.6	30.0	31.0	30.9	29.9	27.5	10.3	0.3	0.3
		평년 Normals	0.1	0.4	4.4	20.3	30.3	30.0	31.0	31.0	30.0	27.2	8.4	0.4	0.4
	≥ 25.0°C	`91~`00	0.0	0.0	0.0	0.0	0.0	0.0	0.0	0.0	0.1	0.0	0.0	0.0	0.0
		`01~`10	0.0	0.0	0.0	0.0	0.0	0.0	0.0	0.4	0.1	0.0	0.0	0.0	0.0
		`11~`20	0.0	0.0	0.0	0.0	0.0	0.0	0.0	0.6	0.7	0.0	0.0	0.0	0.0
		평년 Normals	0.0	0.0	0.0	0.0	0.0	0.0	0.0	0.3	0.3	0.0	0.0	0.0	0.0
	≥ 30.0°C	`91~`00	0.0	0.0	0.0	0.0	0.0	0.0	0.0	0.0	0.0	0.0	0.0	0.0	0.0
		`01~`10	0.0	0.0	0.0	0.0	0.0	0.0	0.0	0.0	0.0	0.0	0.0	0.0	0.0
		`11~`20	0.0	0.0	0.0	0.0	0.0	0.0	0.0	0.0	0.0	0.0	0.0	0.0	0.0
		평년 Normals	0.0	0.0	0.0	0.0	0.0	0.0	0.0	0.0	0.0	0.0	0.0	0.0	0.0
100 대관령 Daegwallyeong	< 0.0°C	`91~`00	22.5	15.6	5.2	0.2	0.0	0.0	0.0	0.0	0.0	0.0	2.4	11.9	
		`01~`10	20.1	12.0	4.7	0.1	0.0	0.0	0.0	0.0	0.0	0.0	1.1	12.6	
		`11~`20	19.8	11.6	3.2	0.0	0.0	0.0	0.0	0.0	0.0	0.0	1.8	15.1	
		평년 Normals	20.8	13.1	4.4	0.1	0.0	0.0	0.0	0.0	0.0	0.0	1.8	13.2	
	≥ 10.0°C	`91~`00	0.0	0.6	3.9	20.1	28.9	29.6	31.0	31.0	30.0	26.6	9.8	0.6	
		`01~`10	0.0	0.8	6.8	21.5	29.6	30.0	31.0	31.0	30.0	27.9	9.8	0.5	
		`11~`20	0.0	0.5	8.5	21.0	30.3	30.0	31.0	31.0	30.0	28.3	10.4	0.5	
		평년 Normals	0.0	0.6	6.4	20.9	29.6	29.9	31.0	31.0	30.0	27.6	10.0	0.5	
	≥ 25.0°C	`91~`00	0.0	0.0	0.0	0.0	0.4	3.4	9.4	7.3	1.8	0.0	0.0	0.0	
		`01~`10	0.0	0.0	0.0	0.4	1.5	6.4	12.3	14.0	2.6	0.0	0.0	0.0	
		`11~`20	0.0	0.0	0.0	0.3	3.4	7.7	14.5	16.6	2.0	0.0	0.0	0.0	
		평년 Normals	0.0	0.0	0.0	0.2	1.8	5.8	12.1	12.6	2.1	0.0	0.0	0.0	
	≥ 30.0°C	`91~`00	0.0	0.0	0.0	0.0	0.1	0.1	0.5	0.3	0.0	0.0	0.0	0.0	
		`01~`10	0.0	0.0	0.0	0.1	0.0	0.2	0.7	1.2	0.0	0.0	0.0	0.0	
		`11~`20	0.0	0.0	0.0	0.0	0.1	0.2	1.2	1.6	0.0	0.0	0.0	0.0	
		평년 Normals	0.0	0.0	0.0	0.0	0.1	0.2	0.8	1.0	0.0	0.0	0.0	0.0	
	≥ 33.0°C	`91~`00	0.0	0.0	0.0	0.0	0.0	0.0	0.0	0.0	0.0	0.0	0.0	0.0	
		`01~`10	0.0	0.0	0.0	0.0	0.0	0.0	0.0	0.0	0.0	0.0	0.0	0.0	
		`11~`20	0.0	0.0	0.0	0.0	0.0	0.0	0.0	0.0	0.0	0.0	0.0	0.0	
		평년 Normals	0.0	0.0	0.0	0.0	0.0	0.0	0.0	0.0	0.0	0.0	0.0	0.0	
≥ 35.0°C	`91~`00	0.0	0.0	0.0	0.0	0.0	0.0	0.0	0.0	0.0	0.0	0.0	0.0		
	`01~`10	0.0	0.0	0.0	0.0	0.0	0.0	0.0	0.0	0.0	0.0	0.0	0.0		
	`11~`20	0.0	0.0	0.0	0.0	0.0	0.0	0.0	0.0	0.0	0.0	0.0	0.0		
	평년 Normals	0.0	0.0	0.0	0.0	0.0	0.0	0.0	0.0	0.0	0.0	0.0	0.0		

월별평년값  
MONTHLY NORMALS

100 대관령 Daegwallyeong

계급별 일수 Categorized Frequencies of Weather Phenomena (일,day)

요소 Element		월 Month	1 JAN.	2 FEB.	3 MAR.	4 APR.	5 MAY	6 JUN.	7 JUL.	8 AUG.	9 SEP.	10 OCT.	11 NOV.	12 DEC.	
최저기온 Daily Minimum Temp.	≤ -15.0°C	'91~'00	7.8	4.9	0.2	0.0	0.0	0.0	0.0	0.0	0.0	0.0	0.0	0.2	3.6
		'01~'10	10.0	4.9	0.6	0.0	0.0	0.0	0.0	0.0	0.0	0.0	0.0	0.0	4.3
		'11~'20	11.3	5.0	0.9	0.0	0.0	0.0	0.0	0.0	0.0	0.0	0.0	0.1	6.6
		평년 Normals	9.7	4.9	0.6	0.0	0.0	0.0	0.0	0.0	0.0	0.0	0.0	0.1	4.8
	≤ -12.0°C	'91~'00	15.6	10.8	1.7	0.1	0.0	0.0	0.0	0.0	0.0	0.0	0.0	0.7	8.2
		'01~'10	15.9	9.2	2.4	0.0	0.0	0.0	0.0	0.0	0.0	0.0	0.0	0.4	10.3
		'11~'20	17.4	9.8	2.1	0.0	0.0	0.0	0.0	0.0	0.0	0.0	0.0	0.1	11.8
		평년 Normals	16.3	9.9	2.1	0.0	0.0	0.0	0.0	0.0	0.0	0.0	0.0	0.4	10.1
	< -10.0°C	'91~'00	20.5	15.9	2.9	0.2	0.0	0.0	0.0	0.0	0.0	0.0	0.0	2.0	11.4
		'01~'10	20.5	12.5	4.3	0.0	0.0	0.0	0.0	0.0	0.0	0.0	0.0	1.2	14.0
		'11~'20	19.9	14.9	3.6	0.0	0.0	0.0	0.0	0.0	0.0	0.0	0.0	0.9	16.4
		평년 Normals	20.3	14.4	3.6	0.1	0.0	0.0	0.0	0.0	0.0	0.0	0.0	1.4	13.9
	< 0.0°C	'91~'00	31.0	27.6	28.7	10.8	1.0	0.0	0.0	0.0	0.0	0.0	6.7	22.8	30.3
		'01~'10	30.6	27.7	26.4	11.4	0.6	0.1	0.0	0.0	0.0	0.1	4.9	21.3	30.4
		'11~'20	30.8	27.8	25.4	13.2	0.3	0.0	0.0	0.0	0.0	0.0	7.3	21.0	30.5
		평년 Normals	30.8	27.7	26.8	11.8	0.6	0.0	0.0	0.0	0.0	0.0	6.3	21.7	30.4
	≥ 5.0°C	'91~'00	0.0	0.0	0.1	5.7	20.5	29.3	30.9	31.0	31.0	26.5	11.2	1.1	0.0
		'01~'10	0.0	0.0	0.3	5.2	22.4	28.9	31.0	31.0	31.0	27.3	12.4	1.3	0.0
		'11~'20	0.0	0.0	0.4	5.5	21.6	29.5	31.0	31.0	31.0	27.3	10.4	2.7	0.0
		평년 Normals	0.0	0.0	0.3	5.5	21.5	29.2	31.0	31.0	31.0	27.0	11.3	1.7	0.0
	≥ 25.0°C	'91~'00	0.0	0.0	0.0	0.0	0.0	0.0	0.0	0.0	0.0	0.0	0.0	0.0	0.0
		'01~'10	0.0	0.0	0.0	0.0	0.0	0.0	0.0	0.0	0.0	0.0	0.0	0.0	0.0
		'11~'20	0.0	0.0	0.0	0.0	0.0	0.0	0.0	0.0	0.0	0.0	0.0	0.0	0.0
		평년 Normals	0.0	0.0	0.0	0.0	0.0	0.0	0.0	0.0	0.0	0.0	0.0	0.0	0.0
강수량 Daily Minimum Temp.	= 0.0mm	'91~'00	1.9	1.5	1.1	1.3	1.2	1.0	1.4	1.5	0.9	1.7	1.3	3.3	
		'01~'10	2.9	3.0	3.8	1.7	1.5	1.5	2.2	1.7	1.4	2.0	2.0	3.8	
		'11~'20	4.1	3.2	2.8	2.2	0.9	1.6	1.1	1.6	1.1	1.4	2.0	4.1	
		평년 Normals	3.0	2.6	2.6	1.7	1.2	1.4	1.6	1.6	1.1	1.7	1.8	3.7	
	≥ 0.1mm	'91~'00	11.8	10.7	12.0	9.9	10.6	13.1	17.6	18.5	12.3	8.6	11.1	9.6	
		'01~'10	10.0	9.5	12.3	10.6	12.2	13.4	19.0	18.0	14.2	9.1	9.1	9.0	
		'11~'20	6.5	6.4	9.2	10.7	9.6	12.1	16.8	17.7	12.8	9.0	10.3	6.9	
		평년 Normals	9.4	8.9	11.2	10.4	10.8	12.9	17.8	18.1	13.1	8.9	10.2	8.5	
	≥ 1.0mm	'91~'00	7.4	7.4	8.9	8.3	8.4	9.9	13.9	15.6	9.3	7.0	7.7	5.9	
		'01~'10	6.2	5.5	8.7	8.1	7.9	10.1	15.5	13.4	11.4	6.2	6.1	4.6	
		'11~'20	3.7	4.3	6.4	8.9	7.0	9.1	13.8	13.1	10.4	6.1	7.0	3.7	
		평년 Normals	5.8	5.7	8.0	8.4	7.8	9.7	14.4	14.0	10.4	6.4	6.9	4.7	
	≥ 10.0mm	'91~'00	2.1	1.9	4.0	3.1	3.3	5.2	7.5	8.4	5.0	2.6	2.9	1.4	
		'01~'10	1.9	1.5	2.8	2.7	2.9	3.9	8.1	6.9	6.7	2.6	1.9	0.6	
		'11~'20	0.8	1.2	1.3	2.3	2.2	3.0	6.7	5.9	4.3	2.0	1.8	0.7	
		평년 Normals	1.6	1.5	2.7	2.7	2.8	4.0	7.4	7.1	5.3	2.4	2.2	0.9	
	≥ 30.0mm	'91~'00	0.8	0.2	0.3	0.6	1.3	2.0	3.6	5.2	2.5	1.0	0.6	0.2	
		'01~'10	0.2	0.4	0.2	0.7	0.7	0.8	3.9	3.2	3.0	0.9	0.4	0.1	
		'11~'20	0.1	0.4	0.1	0.6	0.4	1.0	2.9	2.9	1.8	0.7	0.4	0.1	
		평년 Normals	0.4	0.3	0.2	0.6	0.8	1.3	3.5	3.8	2.4	0.9	0.5	0.1	
	≥ 80.0mm	'91~'00	0.1	0.0	0.0	0.0	0.3	0.6	0.6	1.3	0.8	0.1	0.0	0.0	
		'01~'10	0.1	0.0	0.0	0.0	0.2	0.3	1.0	0.8	0.7	0.3	0.0	0.0	
		'11~'20	0.0	0.0	0.0	0.0	0.1	0.3	0.8	0.7	0.4	0.1	0.0	0.0	
		평년 Normals	0.1	0.0	0.0	0.0	0.2	0.4	0.8	0.9	0.6	0.2	0.0	0.0	
≥ 100.0mm	'91~'00	0.0	0.0	0.0	0.0	0.3	0.3	0.5	1.0	0.6	0.1	0.0	0.0		
	'01~'10	0.0	0.0	0.0	0.0	0.0	0.3	0.8	0.5	0.4	0.1	0.0	0.0		
	'11~'20	0.0	0.0	0.0	0.0	0.0	0.2	0.5	0.4	0.4	0.1	0.0	0.0		
	평년 Normals	0.0	0.0	0.0	0.0	0.1	0.3	0.6	0.6	0.5	0.1	0.0	0.0		

월 별 평년 값  
MONTHLY NORMALS

100 대관령 Daegwallyeong

계급별 일수 Categorized Frequencies of Weather Phenomena (일,day)

요소 Element		월 Month	1 JAN.	2 FEB.	3 MAR.	4 APR.	5 MAY	6 JUN.	7 JUL	8 AUG.	9 SEP.	10 OCT.	11 NOV.	12 DEC.
1 시간 최대 강수량 1-Hour Maximum Precipitation	≥ 1.0mm	'91~'00	0.0	0.0	0.0	0.0	7.5	8.8	12.4	13.7	8.6	6.2	0.0	0.0
		'01~'10	0.0	0.0	0.0	6.1	7.0	9.1	13.7	12.5	10.5	5.7	0.0	0.0
		'11~'20	0.0	0.0	0.0	6.6	6.3	7.5	12.5	11.7	8.9	4.5	0.0	0.0
		평년 Normals	0.0	0.0	0.0	4.2	6.9	8.5	12.9	12.6	9.3	5.5	0.0	0.0
	≥ 5.0mm	'91~'00	0.0	0.0	0.0	0.0	2.8	4.0	6.1	6.8	4.4	1.8	0.0	0.0
		'01~'10	0.0	0.0	0.0	1.2	2.1	3.2	6.9	5.7	5.8	2.1	0.0	0.0
		'11~'20	0.0	0.0	0.0	1.2	1.2	2.6	6.7	6.2	3.4	1.2	0.0	0.0
		평년 Normals	0.0	0.0	0.0	0.8	2.0	3.3	6.6	6.2	4.5	1.7	0.0	0.0
	≥ 10.0mm	'91~'00	0.0	0.0	0.0	0.0	1.0	2.1	3.9	3.7	1.4	0.3	0.0	0.0
		'01~'10	0.0	0.0	0.0	0.3	0.3	0.9	4.2	3.0	2.3	0.6	0.0	0.0
		'11~'20	0.0	0.0	0.0	0.1	0.3	1.2	3.4	3.5	1.6	0.3	0.0	0.0
		평년 Normals	0.0	0.0	0.0	0.1	0.5	1.4	3.8	3.4	1.8	0.4	0.0	0.0
	≥ 20.0mm	'91~'00	0.0	0.0	0.0	0.0	0.0	0.2	0.9	1.3	0.3	0.1	0.0	0.0
		'01~'10	0.0	0.0	0.0	0.0	0.0	0.2	0.9	1.0	0.6	0.2	0.0	0.0
		'11~'20	0.0	0.0	0.0	0.0	0.1	0.3	1.2	1.3	0.7	0.1	0.0	0.0
		평년 Normals	0.0	0.0	0.0	0.0	0.0	0.2	1.0	1.2	0.5	0.1	0.0	0.0
	≥ 30.0mm	'91~'00	0.0	0.0	0.0	0.0	0.0	0.0	0.2	0.3	0.0	0.0	0.0	0.0
		'01~'10	0.0	0.0	0.0	0.0	0.0	0.2	0.6	0.5	0.2	0.0	0.0	0.0
		'11~'20	0.0	0.0	0.0	0.0	0.1	0.1	0.1	0.4	0.3	0.0	0.0	0.0
		평년 Normals	0.0	0.0	0.0	0.0	0.0	0.1	0.3	0.4	0.2	0.0	0.0	0.0
일 최대풍속 Daily Max. W.S.	< 3.4 m/s	1.2	0.7	0.8	0.5	0.4	1.6	2.6	2.9	2.7	1.0	1.2	1.1	
	3.4-7.9 m/s	11.6	12.5	14.4	14.4	18.4	23.1	19.8	22.4	23.1	20.5	13.8	10.7	
	8.0-13.8 m/s	15.6	13.3	14.0	12.7	10.5	4.9	7.7	5.6	3.9	8.1	12.0	15.6	
	≥ 13.9 m/s	2.5	1.7	1.9	2.4	1.7	0.4	1.0	0.2	0.3	1.0	2.0	2.6	
최소 상대습도 Daily Min. R.H	< 10.0%	0.0	0.0	0.1	0.4	0.1	0.0	0.0	0.0	0.0	0.0	0.0	0.0	
	< 20.0%	1.6	2.0	3.4	6.1	3.2	0.3	0.0	0.0	0.0	1.2	2.3	2.2	
	< 30.0%	8.4	9.1	12.4	15.0	11.6	2.9	0.1	0.1	1.0	6.5	8.8	8.8	
	< 40.0%	16.3	17.3	19.1	20.3	17.7	7.6	0.8	0.9	3.6	12.7	14.6	16.0	
전운량 Cloud Amount	< 2.5할	12.1	8.9	6.9	6.1	6.2	2.6	0.8	1.2	2.6	7.2	10.0	12.5	
	≥ 7.5할	4.9	4.5	7.2	6.8	8.2	12.4	16.5	16.5	12.9	7.1	5.9	3.7	
일조율 Perc. of Sunshine	0	2.7	2.2	3.3	2.7	3.1	4.4	6.6	6.8	5.0	2.3	3.0	2.2	
	< 20%	5.4	4.5	6.6	6.2	7.0	8.9	14.2	14.1	10.9	6.4	6.7	4.8	
	≥ 80%	16.1	12.8	11.7	10.4	9.4	5.1	3.0	2.6	4.3	10.6	12.5	15.9	

월별평년값  
MONTHLY NORMALS

101 춘천 Chuncheon

계급별 일수 Categorized Frequencies of Weather Phenomena (일, day)

요소 Element		월 Month	1 JAN.	2 FEB.	3 MAR.	4 APR.	5 MAY	6 JUN.	7 JUL.	8 AUG.	9 SEP.	10 OCT.	11 NOV.	12 DEC.	
101 기 온 일 일	< -5.0°C	'91~'00	11.7	3.7	0.0	0.0	0.0	0.0	0.0	0.0	0.0	0.0	0.0	0.1	5.7
		'01~'10	12.4	3.7	0.0	0.0	0.0	0.0	0.0	0.0	0.0	0.0	0.0	0.0	8.3
		'11~'20	12.8	4.3	0.0	0.0	0.0	0.0	0.0	0.0	0.0	0.0	0.0	0.0	9.8
		<b>평년 Normals</b>	<b>12.3</b>	<b>3.9</b>	<b>0.0</b>	<b>0.0</b>	<b>0.0</b>	<b>0.0</b>	<b>0.0</b>	<b>0.0</b>	<b>0.0</b>	<b>0.0</b>	<b>0.0</b>	<b>0.0</b>	<b>0.0</b>
	< 0.0°C	'91~'00	25.5	19.2	1.4	0.0	0.0	0.0	0.0	0.0	0.0	0.0	0.0	3.2	19.0
		'01~'10	26.7	13.9	2.8	0.0	0.0	0.0	0.0	0.0	0.0	0.0	0.0	2.7	20.2
		'11~'20	25.5	16.4	1.6	0.0	0.0	0.0	0.0	0.0	0.0	0.0	0.0	3.3	21.0
		<b>평년 Normals</b>	<b>25.9</b>	<b>16.5</b>	<b>1.9</b>	<b>0.0</b>	<b>0.0</b>	<b>0.0</b>	<b>0.0</b>	<b>0.0</b>	<b>0.0</b>	<b>0.0</b>	<b>0.0</b>	<b>3.1</b>	<b>20.1</b>
	≥ 5.0°C	'91~'00	0.0	0.7	14.3	28.1	31.0	30.0	31.0	31.0	31.0	30.0	30.2	14.9	0.9
		'01~'10	0.2	1.7	15.4	29.7	31.0	30.0	31.0	31.0	31.0	30.0	30.0	15.2	1.2
		'11~'20	0.4	0.9	15.1	29.1	31.0	30.0	31.0	30.9	29.9	30.7	30.7	17.1	0.8
		<b>평년 Normals</b>	<b>0.2</b>	<b>1.1</b>	<b>14.9</b>	<b>29.0</b>	<b>31.0</b>	<b>30.0</b>	<b>31.0</b>	<b>31.0</b>	<b>31.0</b>	<b>30.0</b>	<b>30.3</b>	<b>15.7</b>	<b>1.0</b>
	≥ 25.0°C	'91~'00	0.0	0.0	0.0	0.0	0.0	0.0	1.6	13.9	13.2	0.9	0.0	0.0	0.0
		'01~'10	0.0	0.0	0.0	0.0	0.0	0.0	2.6	13.7	15.9	0.7	0.0	0.0	0.0
		'11~'20	0.0	0.0	0.0	0.0	0.1	5.6	18.8	19.1	0.5	0.0	0.0	0.0	0.0
		<b>평년 Normals</b>	<b>0.0</b>	<b>0.0</b>	<b>0.0</b>	<b>0.0</b>	<b>0.0</b>	<b>0.0</b>	<b>3.3</b>	<b>15.5</b>	<b>16.1</b>	<b>0.7</b>	<b>0.0</b>	<b>0.0</b>	<b>0.0</b>
	≥ 30.0°C	'91~'00	0.0	0.0	0.0	0.0	0.0	0.0	0.0	0.1	0.0	0.0	0.0	0.0	0.0
		'01~'10	0.0	0.0	0.0	0.0	0.0	0.0	0.0	0.0	0.0	0.0	0.0	0.0	0.0
		'11~'20	0.0	0.0	0.0	0.0	0.0	0.0	0.0	0.5	0.8	0.0	0.0	0.0	0.0
		<b>평년 Normals</b>	<b>0.0</b>	<b>0.0</b>	<b>0.0</b>	<b>0.0</b>	<b>0.0</b>	<b>0.0</b>	<b>0.0</b>	<b>0.2</b>	<b>0.3</b>	<b>0.0</b>	<b>0.0</b>	<b>0.0</b>	<b>0.0</b>
101 기 온 최 고 일 일	< 0.0°C	'91~'00	7.6	2.1	0.1	0.0	0.0	0.0	0.0	0.0	0.0	0.0	0.0	0.2	4.8
		'01~'10	8.5	2.4	0.2	0.0	0.0	0.0	0.0	0.0	0.0	0.0	0.0	0.0	5.8
		'11~'20	9.2	2.6	0.0	0.0	0.0	0.0	0.0	0.0	0.0	0.0	0.0	0.1	8.9
		<b>평년 Normals</b>	<b>8.4</b>	<b>2.4</b>	<b>0.1</b>	<b>0.0</b>	<b>0.0</b>	<b>0.0</b>	<b>0.0</b>	<b>0.0</b>	<b>0.0</b>	<b>0.0</b>	<b>0.0</b>	<b>0.1</b>	<b>6.5</b>
	≥ 10.0°C	'91~'00	0.1	3.2	18.3	28.7	31.0	30.0	31.0	31.0	31.0	30.0	30.5	17.5	1.4
		'01~'10	0.1	5.7	19.1	29.1	31.0	30.0	31.0	31.0	31.0	30.0	30.7	18.5	1.6
		'11~'20	0.5	3.9	20.1	28.5	31.0	30.0	31.0	31.0	31.0	30.0	30.8	17.2	0.5
		<b>평년 Normals</b>	<b>0.2</b>	<b>4.3</b>	<b>19.2</b>	<b>28.8</b>	<b>31.0</b>	<b>30.0</b>	<b>31.0</b>	<b>31.0</b>	<b>31.0</b>	<b>30.0</b>	<b>30.7</b>	<b>17.7</b>	<b>1.2</b>
	≥ 25.0°C	'91~'00	0.0	0.0	0.0	3.3	12.0	23.7	28.0	28.0	17.0	0.5	0.0	0.0	0.0
		'01~'10	0.0	0.0	0.0	3.7	15.3	23.4	26.8	28.0	18.7	1.9	0.0	0.0	0.0
		'11~'20	0.0	0.0	0.0	2.3	16.4	26.9	27.6	28.7	19.4	2.2	0.0	0.0	0.0
		<b>평년 Normals</b>	<b>0.0</b>	<b>0.0</b>	<b>0.0</b>	<b>3.1</b>	<b>14.6</b>	<b>24.7</b>	<b>27.5</b>	<b>28.2</b>	<b>18.4</b>	<b>1.5</b>	<b>0.0</b>	<b>0.0</b>	<b>0.0</b>
	≥ 30.0°C	'91~'00	0.0	0.0	0.0	0.3	1.2	7.4	13.6	14.5	3.1	0.0	0.0	0.0	0.0
		'01~'10	0.0	0.0	0.0	0.2	1.8	9.5	13.4	15.4	2.3	0.0	0.0	0.0	0.0
		'11~'20	0.0	0.0	0.0	0.1	2.8	12.2	14.7	17.6	0.8	0.0	0.0	0.0	0.0
		<b>평년 Normals</b>	<b>0.0</b>	<b>0.0</b>	<b>0.0</b>	<b>0.2</b>	<b>1.9</b>	<b>9.7</b>	<b>13.9</b>	<b>15.8</b>	<b>2.1</b>	<b>0.0</b>	<b>0.0</b>	<b>0.0</b>	<b>0.0</b>
	≥ 33.0°C	'91~'00	0.0	0.0	0.0	0.0	0.0	1.4	4.4	4.9	0.1	0.0	0.0	0.0	0.0
		'01~'10	0.0	0.0	0.0	0.0	0.0	1.6	2.5	5.4	0.0	0.0	0.0	0.0	0.0
		'11~'20	0.0	0.0	0.0	0.0	0.2	1.8	4.5	7.5	0.0	0.0	0.0	0.0	0.0
		<b>평년 Normals</b>	<b>0.0</b>	<b>0.0</b>	<b>0.0</b>	<b>0.0</b>	<b>0.1</b>	<b>1.6</b>	<b>3.8</b>	<b>5.9</b>	<b>0.0</b>	<b>0.0</b>	<b>0.0</b>	<b>0.0</b>	<b>0.0</b>
≥ 35.0°C	'91~'00	0.0	0.0	0.0	0.0	0.0	0.0	0.1	1.3	0.9	0.0	0.0	0.0	0.0	
	'01~'10	0.0	0.0	0.0	0.0	0.0	0.0	0.3	0.5	1.3	0.0	0.0	0.0	0.0	
	'11~'20	0.0	0.0	0.0	0.0	0.0	0.0	0.1	1.2	2.5	0.0	0.0	0.0	0.0	
	<b>평년 Normals</b>	<b>0.0</b>	<b>0.0</b>	<b>0.0</b>	<b>0.0</b>	<b>0.0</b>	<b>0.0</b>	<b>0.2</b>	<b>1.0</b>	<b>1.6</b>	<b>0.0</b>	<b>0.0</b>	<b>0.0</b>	<b>0.0</b>	

월별평년값  
MONTHLY NORMALS

101 춘천 Chuncheon

계급별 일수 Categorized Frequencies of Weather Phenomena (일, day)

요소 Element		월 Month	1 JAN.	2 FEB.	3 MAR.	4 APR.	5 MAY	6 JUN.	7 JUL.	8 AUG.	9 SEP.	10 OCT.	11 NOV.	12 DEC.	
최저기온 Daily Minimum Temp.	≤ -15.0°C	'91~'00	2.3	0.5	0.0	0.0	0.0	0.0	0.0	0.0	0.0	0.0	0.0	0.0	0.5
		'01~'10	4.1	0.8	0.0	0.0	0.0	0.0	0.0	0.0	0.0	0.0	0.0	0.0	1.4
		'11~'20	5.3	1.3	0.0	0.0	0.0	0.0	0.0	0.0	0.0	0.0	0.0	0.0	2.3
		평년 Normals	3.9	0.9	0.0	0.0	0.0	0.0	0.0	0.0	0.0	0.0	0.0	0.0	1.4
	≤ -12.0°C	'91~'00	8.3	3.5	0.0	0.0	0.0	0.0	0.0	0.0	0.0	0.0	0.0	0.0	2.9
		'01~'10	9.4	3.5	0.0	0.0	0.0	0.0	0.0	0.0	0.0	0.0	0.0	0.0	5.3
		'11~'20	10.8	3.7	0.0	0.0	0.0	0.0	0.0	0.0	0.0	0.0	0.0	0.0	6.7
		평년 Normals	9.5	3.6	0.0	0.0	0.0	0.0	0.0	0.0	0.0	0.0	0.0	0.0	5.0
	< -10.0°C	'91~'00	13.0	7.8	0.0	0.0	0.0	0.0	0.0	0.0	0.0	0.0	0.0	0.1	6.0
		'01~'10	13.7	6.6	0.1	0.0	0.0	0.0	0.0	0.0	0.0	0.0	0.0	0.1	8.7
		'11~'20	15.6	6.2	0.1	0.0	0.0	0.0	0.0	0.0	0.0	0.0	0.0	0.0	9.1
		평년 Normals	14.1	6.9	0.1	0.0	0.0	0.0	0.0	0.0	0.0	0.0	0.0	0.1	7.9
	< 0.0°C	'91~'00	30.6	27.0	21.2	4.4	0.0	0.0	0.0	0.0	0.0	0.0	1.9	14.9	28.2
		'01~'10	30.2	25.7	19.9	2.6	0.0	0.0	0.0	0.0	0.0	0.0	1.5	15.7	28.3
		'11~'20	29.9	26.3	18.6	3.2	0.0	0.0	0.0	0.0	0.0	0.0	1.3	13.5	29.3
		평년 Normals	30.2	26.3	19.9	3.4	0.0	0.0	0.0	0.0	0.0	0.0	1.6	14.7	28.6
	≥ 5.0°C	'91~'00	0.0	0.1	0.7	11.7	30.0	30.0	31.0	31.0	30.0	20.5	3.6	0.1	0.1
		'01~'10	0.0	0.2	1.8	13.5	30.1	30.0	31.0	31.0	30.0	23.9	4.5	0.0	0.0
		'11~'20	0.0	0.0	2.5	15.2	30.4	30.0	31.0	31.0	30.0	23.3	7.2	0.0	0.0
		평년 Normals	0.0	0.1	1.7	13.5	30.2	30.0	31.0	31.0	30.0	22.6	5.1	0.0	0.0
	≥ 25.0°C	'91~'00	0.0	0.0	0.0	0.0	0.0	0.0	1.0	0.6	0.0	0.0	0.0	0.0	0.0
		'01~'10	0.0	0.0	0.0	0.0	0.0	0.0	0.7	0.7	0.0	0.0	0.0	0.0	0.0
		'11~'20	0.0	0.0	0.0	0.0	0.0	0.0	2.1	3.9	0.0	0.0	0.0	0.0	0.0
		평년 Normals	0.0	0.0	0.0	0.0	0.0	0.0	1.3	1.7	0.0	0.0	0.0	0.0	0.0
강수량 Daily Minimum Temp.	= 0.0mm	'91~'00	2.3	2.0	2.1	1.8	1.9	1.8	2.4	3.4	1.6	1.8	1.8	2.9	
		'01~'10	3.5	3.1	2.6	2.5	1.4	2.1	3.2	2.9	1.7	1.3	2.0	2.2	
		'11~'20	3.6	2.3	3.0	1.9	1.5	3.4	2.6	3.4	1.5	1.6	3.0	3.1	
		평년 Normals	3.1	2.5	2.6	2.1	1.6	2.4	2.7	3.2	1.6	1.6	2.3	2.7	
	≥ 0.1mm	'91~'00	7.1	6.1	6.6	7.1	9.6	9.4	14.1	13.7	7.6	5.8	7.7	7.3	
		'01~'10	6.0	6.1	9.1	8.3	9.3	11.3	16.9	15.0	9.0	6.5	7.5	7.7	
		'11~'20	5.4	5.4	6.3	9.4	8.3	9.0	15.8	13.3	8.4	5.7	8.8	7.4	
		평년 Normals	6.2	5.9	7.3	8.3	9.1	9.9	15.6	14.0	8.3	6.0	8.0	7.5	
	≥ 1.0mm	'91~'00	3.4	4.0	4.5	6.2	7.9	7.0	11.3	11.8	6.3	4.9	6.4	3.9	
		'01~'10	4.1	4.0	6.4	6.6	7.3	8.3	13.5	12.1	6.8	4.6	5.1	4.7	
		'11~'20	2.1	3.7	4.0	7.3	6.2	6.7	13.2	10.2	6.0	4.2	6.2	4.2	
		평년 Normals	3.2	3.9	5.0	6.7	7.1	7.3	12.7	11.4	6.4	4.6	5.9	4.3	
	≥ 10.0mm	'91~'00	0.3	0.6	1.1	2.3	2.9	4.1	6.6	6.2	3.3	1.9	1.7	0.7	
		'01~'10	0.5	0.7	1.4	2.2	2.9	3.6	7.7	7.2	3.6	1.8	1.0	0.1	
		'11~'20	0.3	1.0	0.7	2.5	3.3	3.2	8.2	5.5	3.1	1.7	1.9	0.9	
		평년 Normals	0.4	0.8	1.1	2.3	3.0	3.6	7.5	6.3	3.3	1.8	1.5	0.6	
	≥ 30.0mm	'91~'00	0.0	0.2	0.1	0.3	0.9	1.3	3.4	3.8	1.2	0.2	0.2	0.0	
		'01~'10	0.0	0.0	0.2	0.8	1.0	1.0	4.2	4.2	2.1	0.2	0.2	0.0	
		'11~'20	0.1	0.3	0.1	0.4	0.8	0.9	4.5	2.8	0.8	0.5	0.4	0.1	
		평년 Normals	0.0	0.2	0.1	0.5	0.9	1.1	4.0	3.6	1.4	0.3	0.3	0.0	
	≥ 80.0mm	'91~'00	0.0	0.0	0.0	0.0	0.4	0.0	1.0	1.3	0.3	0.0	0.0	0.0	
		'01~'10	0.0	0.0	0.0	0.0	0.2	0.2	1.4	0.9	0.2	0.0	0.0	0.0	
		'11~'20	0.0	0.0	0.0	0.0	0.1	0.3	1.1	0.7	0.0	0.0	0.0	0.0	
		평년 Normals	0.0	0.0	0.0	0.0	0.2	0.2	1.2	1.0	0.2	0.0	0.0	0.0	
≥ 100.0mm	'91~'00	0.0	0.0	0.0	0.0	0.1	0.0	0.6	0.9	0.1	0.0	0.0	0.0		
	'01~'10	0.0	0.0	0.0	0.0	0.0	0.0	1.2	0.5	0.2	0.0	0.0	0.0		
	'11~'20	0.0	0.0	0.0	0.0	0.0	0.1	0.8	0.3	0.0	0.0	0.0	0.0		
	평년 Normals	0.0	0.0	0.0	0.0	0.0	0.0	0.9	0.6	0.1	0.0	0.0	0.0		

월별평년값  
MONTHLY NORMALS

101 춘천 Chuncheon

계급별 일수 Categorized Frequencies of Weather Phenomena (일,day)

요소 Element		월 Month	1	2	3	4	5	6	7	8	9	10	11	12
			JAN.	FEB.	MAR.	APR.	MAY	JUN.	JUL.	AUG.	SEP.	OCT.	NOV.	DEC.
1 시 간 최 다 강 수 량  1-Hour Maximum Precipitation	≥ 1.0mm	'91~'00	0.0	0.0	0.0	5.4	7.2	6.5	10.8	11.0	5.9	4.5	0.0	0.0
		'01~'10	0.0	0.0	0.0	5.9	6.4	8.1	13.1	12.0	6.4	4.4	0.0	0.0
		'11~'20	0.0	0.0	0.0	7.1	5.8	6.3	12.7	9.6	5.6	4.2	0.0	0.0
		평년 Normals	0.0	0.0	0.0	6.1	6.5	7.0	12.2	10.9	6.0	4.4	0.0	0.0
	≥ 5.0mm	'91~'00	0.0	0.0	0.0	1.4	2.2	3.2	6.8	5.8	2.9	1.3	0.0	0.0
		'01~'10	0.0	0.0	0.0	1.3	2.2	3.3	8.1	7.7	3.1	1.4	0.0	0.0
		'11~'20	0.0	0.0	0.0	1.4	1.9	3.4	8.6	6.0	2.6	1.2	0.0	0.0
		평년 Normals	0.0	0.0	0.0	1.4	2.1	3.3	7.8	6.5	2.9	1.3	0.0	0.0
	≥ 10.0mm	'91~'00	0.0	0.0	0.0	0.3	0.7	1.6	4.0	4.1	1.2	0.4	0.0	0.0
		'01~'10	0.0	0.0	0.0	0.4	0.8	1.5	4.6	5.5	1.9	0.6	0.0	0.0
		'11~'20	0.0	0.0	0.0	0.2	0.7	2.0	5.6	3.3	1.2	0.5	0.0	0.0
		평년 Normals	0.0	0.0	0.0	0.3	0.7	1.7	4.7	4.3	1.4	0.5	0.0	0.0
	≥ 20.0mm	'91~'00	0.0	0.0	0.0	0.0	0.1	0.2	1.4	1.6	0.4	0.0	0.0	0.0
		'01~'10	0.0	0.0	0.0	0.0	0.1	0.3	2.2	2.5	0.6	0.1	0.0	0.0
		'11~'20	0.0	0.0	0.0	0.0	0.1	0.5	1.9	1.2	0.2	0.1	0.0	0.0
		평년 Normals	0.0	0.0	0.0	0.0	0.1	0.3	1.8	1.8	0.4	0.1	0.0	0.0
	≥ 30.0mm	'91~'00	0.0	0.0	0.0	0.0	0.0	0.0	0.7	0.5	0.2	0.0	0.0	0.0
		'01~'10	0.0	0.0	0.0	0.0	0.0	0.0	1.1	1.0	0.1	0.0	0.0	0.0
		'11~'20	0.0	0.0	0.0	0.0	0.0	0.1	1.4	0.8	0.1	0.0	0.0	0.0
		평년 Normals	0.0	0.0	0.0	0.0	0.0	0.0	1.1	0.8	0.1	0.0	0.0	0.0
일 최대풍속 Daily Max. W.S.	< 3.4 m/s	16.8	11.5	7.3	5.5	10.7	15.5	17.5	18.4	19.5	19.6	16.2	16.9	
	3.4-7.9 m/s	13.4	16.2	22.5	22.9	19.7	14.3	13.4	12.3	10.4	10.8	12.3	12.5	
	8.0-13.8 m/s	0.8	0.5	1.2	1.6	0.7	0.2	0.0	0.3	0.1	0.3	0.5	0.6	
	≥ 13.9 m/s	0.0	0.0	0.0	0.0	0.0	0.0	0.0	0.0	0.0	0.0	0.0	0.0	
최소 상대습도 Daily Min. R.H	< 10.0%	0.0	0.2	0.3	0.5	0.2	0.0	0.0	0.0	0.0	0.0	0.0	0.0	
	< 20.0%	1.5	5.1	7.7	9.4	4.4	0.8	0.0	0.0	0.2	1.1	2.3	1.7	
	< 30.0%	11.1	14.0	16.6	17.3	13.3	4.8	0.3	0.2	2.5	5.9	7.3	8.2	
	< 40.0%	18.0	19.6	23.1	23.4	20.5	12.7	2.2	2.9	8.6	14.5	13.5	15.4	
전운량 Cloud Amount	< 2.5할	11.2	9.8	8.4	7.1	6.5	3.3	0.9	2.4	3.7	6.2	6.6	9.4	
	≥ 7.5할	4.6	3.9	5.4	6.0	7.4	9.1	14.9	11.8	8.3	4.7	6.6	5.3	
일조율 Perc. of Sunshine	0	3.2	2.6	2.7	2.7	3.1	3.4	6.2	4.4	3.6	2.4	4.3	3.9	
	< 20%	6.1	5.1	6.1	6.6	7.0	7.8	13.1	10.9	7.6	5.2	8.5	7.7	
	≥ 80%	9.2	9.3	7.8	8.2	7.4	4.6	1.7	3.7	4.9	5.3	6.6	7.4	

월 별 평년 값  
MONTHLY NORMALS

102 백령도 Baengnyeongdo

계급별 일수 Categorized Frequencies of Weather Phenomena (일,day)

요소 Element		월 Month	1 JAN.	2 FEB.	3 MAR.	4 APR.	5 MAY	6 JUN.	7 JUL.	8 AUG.	9 SEP.	10 OCT.	11 NOV.	12 DEC.	
일 기 온 도 일 일 최 고 기 온 도	< -5.0°C	`91~`00													
		`01~`10	4.8	1.9	0.2	0.0	0.0	0.0	0.0	0.0	0.0	0.0	0.0	0.0	1.6
		`11~`20	4.6	2.5	0.0	0.0	0.0	0.0	0.0	0.0	0.0	0.0	0.0	0.0	1.9
		평년 Normals	4.7	2.2	0.1	0.0	0.0	0.0	0.0	0.0	0.0	0.0	0.0	0.0	1.8
	< 0.0°C	`91~`00													
		`01~`10	20.1	12.5	3.7	0.0	0.0	0.0	0.0	0.0	0.0	0.0	0.0	0.8	12.9
		`11~`20	17.9	13.6	2.9	0.0	0.0	0.0	0.0	0.0	0.0	0.0	0.0	0.8	11.3
		평년 Normals	19.0	13.1	3.3	0.0	0.0	0.0	0.0	0.0	0.0	0.0	0.0	0.8	12.1
	≥ 5.0°C	`91~`00													
		`01~`10	0.4	1.3	9.2	28.2	31.0	30.0	31.0	31.0	31.0	30.0	30.7	21.7	5.5
		`11~`20	1.5	1.8	11.9	27.6	31.0	30.0	31.0	31.0	31.0	30.0	31.0	23.2	6.4
		평년 Normals	1.0	1.6	10.6	27.9	31.0	30.0	31.0	31.0	31.0	30.0	30.9	22.5	6.0
	≥ 25.0°C	`91~`00													
		`01~`10	0.0	0.0	0.0	0.0	0.0	0.0	0.0	2.3	7.5	0.0	0.0	0.0	0.0
		`11~`20	0.0	0.0	0.0	0.0	0.0	0.0	0.0	2.9	10.1	0.0	0.0	0.0	0.0
		평년 Normals	0.0	0.0	0.0	0.0	0.0	0.0	0.0	2.6	8.8	0.0	0.0	0.0	0.0
	≥ 30.0°C	`91~`00													
		`01~`10	0.0	0.0	0.0	0.0	0.0	0.0	0.0	0.0	0.0	0.0	0.0	0.0	0.0
		`11~`20	0.0	0.0	0.0	0.0	0.0	0.0	0.0	0.0	0.0	0.0	0.0	0.0	0.0
		평년 Normals	0.0	0.0	0.0	0.0	0.0	0.0	0.0	0.0	0.0	0.0	0.0	0.0	0.0
일 기 온 도 일 일 최 저 기 온 도	< 0.0°C	`91~`00													
		`01~`10	10.0	6.4	1.2	0.0	0.0	0.0	0.0	0.0	0.0	0.0	0.0	0.1	7.3
		`11~`20	10.2	7.0	0.7	0.0	0.0	0.0	0.0	0.0	0.0	0.0	0.0	0.0	6.0
		평년 Normals	10.1	6.7	1.0	0.0	0.0	0.0	0.0	0.0	0.0	0.0	0.0	0.1	6.7
	≥ 10.0°C	`91~`00													
		`01~`10	0.0	1.1	5.8	23.1	31.0	30.0	31.0	31.0	31.0	30.0	29.8	16.4	2.0
		`11~`20	0.0	0.4	7.5	23.6	31.0	30.0	31.0	31.0	31.0	30.0	30.6	17.9	1.4
		평년 Normals	0.0	0.8	6.7	23.4	31.0	30.0	31.0	31.0	31.0	30.0	30.2	17.2	1.7
	≥ 25.0°C	`91~`00													
		`01~`10	0.0	0.0	0.0	0.0	1.1	6.6	18.1	24.7	10.6	0.2	0.0	0.0	0.0
		`11~`20	0.0	0.0	0.0	0.0	0.8	7.0	17.8	25.5	5.3	0.0	0.0	0.0	0.0
		평년 Normals	0.0	0.0	0.0	0.0	1.0	6.8	18.0	25.1	8.0	0.1	0.0	0.0	0.0
	≥ 30.0°C	`91~`00													
		`01~`10	0.0	0.0	0.0	0.0	0.0	0.0	1.0	3.1	0.0	0.0	0.0	0.0	0.0
		`11~`20	0.0	0.0	0.0	0.0	0.0	0.1	0.8	3.3	0.0	0.0	0.0	0.0	0.0
		평년 Normals	0.0	0.0	0.0	0.0	0.0	0.1	0.9	3.2	0.0	0.0	0.0	0.0	0.0
	≥ 33.0°C	`91~`00													
		`01~`10	0.0	0.0	0.0	0.0	0.0	0.0	0.1	0.0	0.0	0.0	0.0	0.0	0.0
		`11~`20	0.0	0.0	0.0	0.0	0.0	0.0	0.0	0.1	0.0	0.0	0.0	0.0	0.0
		평년 Normals	0.0	0.0	0.0	0.0	0.0	0.0	0.1	0.1	0.0	0.0	0.0	0.0	0.0
≥ 35.0°C	`91~`00														
	`01~`10	0.0	0.0	0.0	0.0	0.0	0.0	0.0	0.0	0.0	0.0	0.0	0.0	0.0	
	`11~`20	0.0	0.0	0.0	0.0	0.0	0.0	0.0	0.0	0.0	0.0	0.0	0.0	0.0	
	평년 Normals	0.0	0.0	0.0	0.0	0.0	0.0	0.0	0.0	0.0	0.0	0.0	0.0	0.0	

월별평년값  
MONTHLY NORMALS

102 백령도 Baengnyeongdo

계급별 일수 Categorized Frequencies of Weather Phenomena (일, day)

요소 Element		월 Month	1 JAN.	2 FEB.	3 MAR.	4 APR.	5 MAY	6 JUN.	7 JUL.	8 AUG.	9 SEP.	10 OCT.	11 NOV.	12 DEC.
최저기온 Daily Minimum Temp.	≤ -15.0°C	'91~'00												
		'01~'10	0.2	0.1	0.0	0.0	0.0	0.0	0.0	0.0	0.0	0.0	0.0	0.0
		'11~'20	0.0	0.0	0.0	0.0	0.0	0.0	0.0	0.0	0.0	0.0	0.0	0.0
		평년 Normals	0.1	0.1	0.0	0.0	0.0	0.0	0.0	0.0	0.0	0.0	0.0	0.0
	≤ -12.0°C	'91~'00	0.8	0.2	0.0	0.0	0.0	0.0	0.0	0.0	0.0	0.0	0.0	0.0
		'01~'10	0.7	0.4	0.0	0.0	0.0	0.0	0.0	0.0	0.0	0.0	0.0	0.0
		'11~'20	0.8	0.3	0.0	0.0	0.0	0.0	0.0	0.0	0.0	0.0	0.0	0.0
		평년 Normals	0.8	0.3	0.0	0.0	0.0	0.0	0.0	0.0	0.0	0.0	0.0	0.0
	< -10.0°C	'91~'00	1.7	0.4	0.0	0.0	0.0	0.0	0.0	0.0	0.0	0.0	0.0	0.2
		'01~'10	1.3	0.6	0.0	0.0	0.0	0.0	0.0	0.0	0.0	0.0	0.0	0.0
		'11~'20	1.5	0.5	0.0	0.0	0.0	0.0	0.0	0.0	0.0	0.0	0.0	0.1
		평년 Normals	1.5	0.5	0.0	0.0	0.0	0.0	0.0	0.0	0.0	0.0	0.0	0.1
	< 0.0°C	'91~'00	26.5	18.5	9.7	0.0	0.0	0.0	0.0	0.0	0.0	0.0	2.6	18.8
		'01~'10	24.0	21.0	8.1	0.0	0.0	0.0	0.0	0.0	0.0	0.0	1.8	18.2
		'11~'20	25.3	19.8	8.9	0.0	0.0	0.0	0.0	0.0	0.0	0.0	2.2	18.5
		평년 Normals	25.3	19.8	8.9	0.0	0.0	0.0	0.0	0.0	0.0	0.0	2.2	18.5
	≥ 5.0°C	'91~'00	0.0	0.0	1.2	19.0	31.0	30.0	31.0	31.0	30.0	29.9	14.8	1.6
		'01~'10	0.1	0.4	3.0	20.8	31.0	30.0	31.0	31.0	30.0	30.8	18.1	2.1
		'11~'20	0.1	0.2	2.1	19.9	31.0	30.0	31.0	31.0	30.0	30.4	16.5	1.9
		평년 Normals	0.1	0.2	2.1	19.9	31.0	30.0	31.0	31.0	30.0	30.4	16.5	1.9
	≥ 25.0°C	'91~'00	0.0	0.0	0.0	0.0	0.0	0.0	0.0	0.6	0.0	0.0	0.0	0.0
		'01~'10	0.0	0.0	0.0	0.0	0.0	0.0	0.3	1.4	0.0	0.0	0.0	0.0
		'11~'20	0.0	0.0	0.0	0.0	0.0	0.0	0.2	1.0	0.0	0.0	0.0	0.0
		평년 Normals	0.0	0.0	0.0	0.0	0.0	0.0	0.2	1.0	0.0	0.0	0.0	0.0
강수량 Daily Minimum Temp.	= 0.0mm	'91~'00	4.5	3.9	2.1	1.6	1.5	1.0	1.6	2.2	1.3	2.8	3.6	6.6
		'01~'10	5.6	4.4	2.3	2.7	3.4	3.8	3.9	3.3	2.6	3.2	4.7	8.1
		'11~'20	5.1	4.2	2.2	2.2	2.5	2.4	2.8	2.8	2.0	3.0	4.2	7.4
		평년 Normals	5.1	4.2	2.2	2.2	2.5	2.4	2.8	2.8	2.0	3.0	4.2	7.4
	≥ 0.1mm	'91~'00	8.1	4.8	7.3	7.7	8.6	11.8	15.0	12.6	7.5	5.0	8.4	9.7
		'01~'10	6.7	4.8	3.2	6.0	7.6	8.2	12.8	9.5	5.9	4.9	8.5	10.1
		'11~'20	7.4	4.8	5.3	6.9	8.1	10.0	13.9	11.1	6.7	5.0	8.5	9.9
		평년 Normals	7.4	4.8	5.3	6.9	8.1	10.0	13.9	11.1	6.7	5.0	8.5	9.9
	≥ 1.0mm	'91~'00	3.1	2.1	3.9	4.6	5.8	6.3	9.5	8.1	4.7	3.3	4.3	4.9
		'01~'10	3.3	2.9	1.7	4.0	4.5	5.0	9.0	6.2	4.5	3.4	5.4	5.8
		'11~'20	3.2	2.5	2.8	4.3	5.2	5.7	9.3	7.2	4.6	3.4	4.9	5.4
		평년 Normals	3.2	2.5	2.8	4.3	5.2	5.7	9.3	7.2	4.6	3.4	4.9	5.4
	≥ 10.0mm	'91~'00	0.0	0.4	0.5	1.7	2.2	2.1	5.1	4.5	2.3	1.0	0.7	0.1
		'01~'10	0.2	0.8	0.4	1.3	2.4	1.7	4.9	3.9	2.2	0.9	1.6	0.6
		'11~'20	0.1	0.6	0.5	1.5	2.3	1.9	5.0	4.2	2.3	1.0	1.2	0.4
		평년 Normals	0.1	0.6	0.5	1.5	2.3	1.9	5.0	4.2	2.3	1.0	1.2	0.4
	≥ 30.0mm	'91~'00	0.0	0.1	0.1	0.4	0.8	0.7	2.6	1.8	1.3	0.2	0.1	0.0
		'01~'10	0.1	0.0	0.1	0.3	0.6	0.5	2.1	1.5	0.5	0.4	0.4	0.1
		'11~'20	0.1	0.1	0.1	0.4	0.7	0.6	2.4	1.7	0.9	0.3	0.3	0.1
		평년 Normals	0.1	0.1	0.1	0.4	0.7	0.6	2.4	1.7	0.9	0.3	0.3	0.1
	≥ 80.0mm	'91~'00	0.0	0.0	0.0	0.0	0.0	0.1	0.3	0.6	0.6	0.0	0.0	0.0
		'01~'10	0.0	0.0	0.0	0.0	0.1	0.0	0.5	0.2	0.2	0.0	0.1	0.0
		'11~'20	0.0	0.0	0.0	0.0	0.1	0.1	0.4	0.4	0.4	0.0	0.1	0.0
		평년 Normals	0.0	0.0	0.0	0.0	0.1	0.1	0.4	0.4	0.4	0.0	0.1	0.0
≥ 100.0mm	'91~'00	0.0	0.0	0.0	0.0	0.0	0.0	0.2	0.1	0.1	0.0	0.0	0.0	
	'01~'10	0.0	0.0	0.0	0.0	0.0	0.0	0.1	0.0	0.1	0.0	0.0	0.0	
	'11~'20	0.0	0.0	0.0	0.0	0.0	0.0	0.2	0.1	0.1	0.0	0.0	0.0	
	평년 Normals	0.0	0.0	0.0	0.0	0.0	0.0	0.2	0.1	0.1	0.0	0.0	0.0	



월별평년값  
MONTHLY NORMALS

102 백령도 Baengnyeongdo

계급별 일수 Categorized Frequencies of Weather Phenomena (일,day)

요소 Element		월 Month	1 JAN.	2 FEB.	3 MAR.	4 APR.	5 MAY	6 JUN.	7 JUL.	8 AUG.	9 SEP.	10 OCT.	11 NOV.	12 DEC.	
1 시 간 최 다 강 수 량  1-Hour Maximum Precipitation	≥ 1.0mm	`91~`00													
		`01~`10	0.0	0.0	0.0	4.4	5.2	5.7	8.4	7.6	4.1	3.2	0.0	0.0	
		`11~`20	0.0	0.0	0.0	3.5	4.3	4.5	8.7	5.9	4.2	3.0	0.0	0.0	
		평년 Normals	0.0	0.0	0.0	4.0	4.8	5.1	8.6	6.8	4.2	3.1	0.0	0.0	
	≥ 5.0mm	`91~`00													
		`01~`10	0.0	0.0	0.0	1.3	1.8	2.2	5.5	4.4	2.4	0.8	0.0	0.0	
		`11~`20	0.0	0.0	0.0	0.7	2.1	1.7	4.5	4.4	2.4	1.3	0.0	0.0	
		평년 Normals	0.0	0.0	0.0	1.0	2.0	2.0	5.0	4.4	2.4	1.1	0.0	0.0	
	≥ 10.0mm	`91~`00													
		`01~`10	0.0	0.0	0.0	0.3	0.8	1.0	2.9	2.9	1.5	0.5	0.0	0.0	
		`11~`20	0.0	0.0	0.0	0.2	0.4	1.2	3.1	2.7	0.8	0.5	0.0	0.0	
		평년 Normals	0.0	0.0	0.0	0.3	0.6	1.1	3.0	2.8	1.2	0.5	0.0	0.0	
	≥ 20.0mm	`91~`00													
		`01~`10	0.0	0.0	0.0	0.0	0.0	0.0	1.3	1.2	0.5	0.1	0.0	0.0	
		`11~`20	0.0	0.0	0.0	0.0	0.2	0.3	1.0	1.0	0.3	0.1	0.0	0.0	
		평년 Normals	0.0	0.0	0.0	0.0	0.1	0.2	1.2	1.1	0.4	0.1	0.0	0.0	
	≥ 30.0mm	`91~`00													
		`01~`10	0.0	0.0	0.0	0.0	0.0	0.0	0.6	0.6	0.1	0.0	0.0	0.0	
		`11~`20	0.0	0.0	0.0	0.0	0.1	0.0	0.5	0.4	0.2	0.0	0.0	0.0	
		평년 Normals	0.0	0.0	0.0	0.0	0.1	0.0	0.6	0.5	0.2	0.0	0.0	0.0	
일 최대풍속 Daily Max. W.S.	< 3.4 m/s	0.1	0.3	0.1	0.0	0.1	0.1	0.4	0.4	0.7	0.4	0.2	0.1		
	3.4-7.9 m/s	17.5	16.2	13.3	9.7	10.6	18.0	17.7	21.2	22.8	19.8	13.3	12.3		
	8.0-13.8 m/s	11.8	10.3	15.6	17.9	18.1	11.1	11.6	7.9	5.6	8.6	12.6	14.8		
	≥ 13.9 m/s	1.7	1.6	2.1	2.5	2.4	0.9	1.4	1.6	0.9	1.8	2.5	2.3		
최소 상대습도 Daily Min. R.H	< 10.0%	0.0	0.1	0.2	0.6	0.5	0.1	0.0	0.0	0.2	0.0	0.0	0.0		
	< 20.0%	0.4	0.8	2.6	4.3	2.3	0.7	0.0	0.2	0.2	0.2	0.2	0.1		
	< 30.0%	1.9	4.1	7.3	9.8	7.6	2.1	0.1	0.3	1.7	2.1	2.3	0.8		
	< 40.0%	7.4	12.0	15.3	15.6	12.3	4.2	0.5	0.9	5.0	8.9	9.1	6.4		
전운량 Cloud Amount	< 2.5할	4.8	6.8	10.4	9.5	8.8	4.6	2.0	4.2	8.4	10.6	6.4	3.6		
	≥ 7.5할	7.5	6.4	6.6	7.4	9.0	13.5	18.9	13.1	8.2	5.1	7.7	10.4		
일조율 Perc. of Sunshine	0	3.2	3.2	2.6	3.3	4.0	4.1	7.1	4.2	2.2	1.9	3.7	3.3		
	< 20%	9.4	6.1	5.7	6.8	7.4	10.2	15.5	10.5	6.5	4.3	8.6	11.2		
	≥ 80%	6.4	9.0	11.8	11.0	10.7	6.1	3.4	7.2	11.7	12.2	7.1	3.9		

월별평년값  
MONTHLY NORMALS

105 강릉 Gangneung

계급별 일수 Categorized Frequencies of Weather Phenomena (일,day)

요소 Element		월 Month	1	2	3	4	5	6	7	8	9	10	11	12	
			JAN.	FEB.	MAR.	APR.	MAY	JUN.	JUL.	AUG.	SEP.	OCT.	NOV.	DEC.	
일평균 기온 Daily Mean Temp.	< -5.0°C	`91~`00	0.9	0.4	0.0	0.0	0.0	0.0	0.0	0.0	0.0	0.0	0.0	0.0	0.0
		`01~`10	1.8	0.3	0.0	0.0	0.0	0.0	0.0	0.0	0.0	0.0	0.0	0.0	1.1
		`11~`20	2.2	0.9	0.0	0.0	0.0	0.0	0.0	0.0	0.0	0.0	0.0	0.0	1.0
		평년 Normals	1.6	0.5	0.0	0.0	0.0	0.0	0.0	0.0	0.0	0.0	0.0	0.0	0.7
	< 0.0°C	`91~`00	10.4	6.6	0.2	0.0	0.0	0.0	0.0	0.0	0.0	0.0	0.0	0.3	4.8
		`01~`10	11.6	6.2	1.5	0.0	0.0	0.0	0.0	0.0	0.0	0.0	0.0	0.1	7.0
		`11~`20	11.3	6.4	0.5	0.0	0.0	0.0	0.0	0.0	0.0	0.0	0.0	0.1	7.8
		평년 Normals	11.1	6.4	0.7	0.0	0.0	0.0	0.0	0.0	0.0	0.0	0.0	0.2	6.5
	≥ 5.0°C	`91~`00	3.2	5.6	21.0	29.3	31.0	30.0	31.0	31.0	31.0	30.0	31.0	26.6	13.8
		`01~`10	3.4	9.2	20.0	29.7	31.0	30.0	31.0	31.0	31.0	30.0	31.0	26.1	10.8
		`11~`20	4.5	6.4	22.1	29.5	31.0	30.0	31.0	31.0	31.0	30.0	31.0	25.6	10.1
		평년 Normals	3.7	7.1	21.0	29.5	31.0	30.0	31.0	31.0	31.0	30.0	31.0	26.1	11.6
	≥ 25.0°C	`91~`00	0.0	0.0	0.0	0.2	0.5	3.9	14.9	11.7	2.1	0.0	0.0	0.0	0.0
		`01~`10	0.0	0.0	0.0	0.2	1.2	4.3	12.1	15.2	1.6	0.0	0.0	0.0	0.0
		`11~`20	0.0	0.0	0.0	0.1	2.1	4.8	14.5	18.9	1.3	0.0	0.0	0.0	0.0
		평년 Normals	0.0	0.0	0.0	0.2	1.3	4.3	13.8	15.3	1.7	0.0	0.0	0.0	0.0
	≥ 30.0°C	`91~`00	0.0	0.0	0.0	0.0	0.0	0.0	3.3	1.4	0.1	0.0	0.0	0.0	0.0
		`01~`10	0.0	0.0	0.0	0.0	0.0	0.3	2.1	1.0	0.0	0.0	0.0	0.0	0.0
		`11~`20	0.0	0.0	0.0	0.0	0.0	0.1	4.5	3.8	0.0	0.0	0.0	0.0	0.0
		평년 Normals	0.0	0.0	0.0	0.0	0.0	0.1	3.3	2.1	0.0	0.0	0.0	0.0	0.0
일최고기온 Daily Maximum Temp.	< 0.0°C	`91~`00	1.6	0.5	0.0	0.0	0.0	0.0	0.0	0.0	0.0	0.0	0.0	0.0	0.4
		`01~`10	2.5	0.5	0.1	0.0	0.0	0.0	0.0	0.0	0.0	0.0	0.0	0.0	1.6
		`11~`20	2.6	1.3	0.0	0.0	0.0	0.0	0.0	0.0	0.0	0.0	0.0	0.0	1.0
		평년 Normals	2.2	0.8	0.0	0.0	0.0	0.0	0.0	0.0	0.0	0.0	0.0	0.0	1.0
	≥ 10.0°C	`91~`00	3.0	5.1	18.6	28.0	31.0	30.0	31.0	31.0	30.0	30.8	25.1	11.5	
		`01~`10	1.9	8.4	18.5	28.9	31.0	30.0	31.0	31.0	30.0	30.8	23.1	8.8	
		`11~`20	3.1	5.9	20.0	27.7	31.0	30.0	31.0	31.0	30.0	31.0	24.6	8.0	
		평년 Normals	2.7	6.5	19.0	28.2	31.0	30.0	31.0	31.0	30.0	30.9	24.3	9.4	
	≥ 25.0°C	`91~`00	0.0	0.0	0.1	3.2	10.1	14.8	22.4	23.6	14.0	2.2	0.0	0.0	
		`01~`10	0.0	0.0	0.0	3.0	10.0	15.7	19.9	24.0	12.1	3.0	0.1	0.0	
		`11~`20	0.0	0.0	0.2	3.3	13.3	17.3	23.0	26.9	13.4	1.8	0.1	0.0	
		평년 Normals	0.0	0.0	0.1	3.2	11.1	15.9	21.8	24.8	13.2	2.3	0.1	0.0	
	≥ 30.0°C	`91~`00	0.0	0.0	0.0	0.3	1.8	4.3	13.1	8.7	2.7	0.1	0.0	0.0	
		`01~`10	0.0	0.0	0.0	0.3	2.0	4.5	10.5	11.7	1.7	0.1	0.0	0.0	
		`11~`20	0.0	0.0	0.0	0.3	2.5	5.0	13.1	13.9	1.2	0.0	0.0	0.0	
		평년 Normals	0.0	0.0	0.0	0.3	2.1	4.6	12.2	11.4	1.9	0.1	0.0	0.0	
	≥ 33.0°C	`91~`00	0.0	0.0	0.0	0.1	0.1	1.8	5.9	4.1	0.7	0.0	0.0	0.0	
		`01~`10	0.0	0.0	0.0	0.0	0.3	0.9	4.7	4.8	0.2	0.0	0.0	0.0	
		`11~`20	0.0	0.0	0.0	0.0	0.9	1.1	6.1	6.3	0.1	0.0	0.0	0.0	
		평년 Normals	0.0	0.0	0.0	0.0	0.4	1.3	5.6	5.1	0.3	0.0	0.0	0.0	
≥ 35.0°C	`91~`00	0.0	0.0	0.0	0.0	0.0	0.5	2.7	1.7	0.1	0.0	0.0	0.0		
	`01~`10	0.0	0.0	0.0	0.0	0.1	0.3	1.1	1.0	0.0	0.0	0.0	0.0		
	`11~`20	0.0	0.0	0.0	0.0	0.0	0.1	2.1	2.9	0.0	0.0	0.0	0.0		
	평년 Normals	0.0	0.0	0.0	0.0	0.0	0.3	2.0	1.9	0.0	0.0	0.0	0.0		

월별평년값  
MONTHLY NORMALS

105 강릉 Gangneung

계급별 일수 Categorized Frequencies of Weather Phenomena (일, day)

요소 Element		월 Month	1 JAN.	2 FEB.	3 MAR.	4 APR.	5 MAY	6 JUN.	7 JUL.	8 AUG.	9 SEP.	10 OCT.	11 NOV.	12 DEC.	
일 최 저 기 온 일 일 강 수 량	≤ -15.0°C	'91~'00	0.0	0.0	0.0	0.0	0.0	0.0	0.0	0.0	0.0	0.0	0.0	0.0	
		'01~'10	0.1	0.0	0.0	0.0	0.0	0.0	0.0	0.0	0.0	0.0	0.0	0.0	0.0
		'11~'20	0.0	0.0	0.0	0.0	0.0	0.0	0.0	0.0	0.0	0.0	0.0	0.0	0.0
		평년 Normals	0.0	0.0	0.0	0.0	0.0	0.0	0.0	0.0	0.0	0.0	0.0	0.0	0.0
	≤ -12.0°C	'91~'00	0.1	0.1	0.0	0.0	0.0	0.0	0.0	0.0	0.0	0.0	0.0	0.0	0.0
		'01~'10	0.7	0.1	0.0	0.0	0.0	0.0	0.0	0.0	0.0	0.0	0.0	0.0	0.0
		'11~'20	0.6	0.2	0.0	0.0	0.0	0.0	0.0	0.0	0.0	0.0	0.0	0.0	0.0
		평년 Normals	0.5	0.1	0.0	0.0	0.0	0.0	0.0	0.0	0.0	0.0	0.0	0.0	0.0
	< -10.0°C	'91~'00	0.4	0.4	0.0	0.0	0.0	0.0	0.0	0.0	0.0	0.0	0.0	0.0	0.0
		'01~'10	1.5	0.1	0.0	0.0	0.0	0.0	0.0	0.0	0.0	0.0	0.0	0.0	0.3
		'11~'20	1.5	0.7	0.0	0.0	0.0	0.0	0.0	0.0	0.0	0.0	0.0	0.0	0.2
		평년 Normals	1.1	0.4	0.0	0.0	0.0	0.0	0.0	0.0	0.0	0.0	0.0	0.0	0.2
	< 0.0°C	'91~'00	23.3	19.9	6.9	0.4	0.0	0.0	0.0	0.0	0.0	0.0	0.1	2.4	13.7
		'01~'10	23.1	15.1	7.1	0.0	0.0	0.0	0.0	0.0	0.0	0.0	0.0	2.3	14.7
		'11~'20	22.1	18.9	6.9	0.0	0.0	0.0	0.0	0.0	0.0	0.0	0.0	1.9	17.1
		평년 Normals	22.8	18.0	7.0	0.1	0.0	0.0	0.0	0.0	0.0	0.0	0.0	2.2	15.2
	≥ 5.0°C	'91~'00	0.1	1.2	5.6	23.3	31.0	30.0	31.0	31.0	31.0	30.0	30.0	16.4	2.3
		'01~'10	0.4	1.8	7.3	24.1	30.9	30.0	31.0	31.0	31.0	30.0	29.9	17.1	2.3
		'11~'20	0.9	0.9	8.8	23.2	31.0	30.0	31.0	31.0	31.0	30.0	30.6	17.3	1.9
		평년 Normals	0.5	1.3	7.2	23.5	31.0	30.0	31.0	31.0	31.0	30.0	30.2	16.9	2.2
≥ 25.0°C	'91~'00	0.0	0.0	0.0	0.0	0.0	0.2	5.1	2.7	0.2	0.0	0.0	0.0	0.0	
	'01~'10	0.0	0.0	0.0	0.0	0.0	0.2	4.6	4.3	0.0	0.0	0.0	0.0	0.0	
	'11~'20	0.0	0.0	0.0	0.0	0.1	0.4	6.7	6.6	0.1	0.0	0.0	0.0	0.0	
	평년 Normals	0.0	0.0	0.0	0.0	0.0	0.3	5.5	4.5	0.1	0.0	0.0	0.0	0.0	
일 일 강 수 량	= 0.0mm	'91~'00	2.4	3.6	2.5	2.8	3.4	5.9	3.4	2.5	3.4	3.7	2.8	2.6	
		'01~'10	1.9	2.7	2.5	1.7	2.4	3.0	2.1	1.7	2.2	2.7	1.8	2.2	
		'11~'20	0.7	0.8	0.6	0.6	1.1	0.7	0.9	0.3	0.7	0.8	0.7	1.0	
		평년 Normals	1.7	2.4	1.9	1.7	2.3	3.2	2.1	1.5	2.1	2.4	1.8	1.9	
	≥ 0.1mm	'91~'00	6.8	5.6	8.7	7.9	9.5	10.9	15.1	16.6	10.6	6.9	7.6	5.3	
		'01~'10	6.1	6.0	9.3	9.1	9.9	11.5	16.7	15.9	12.6	7.6	6.5	4.5	
		'11~'20	5.7	5.4	8.4	9.8	8.0	10.1	16.3	16.6	12.3	8.9	7.9	4.1	
		평년 Normals	6.2	5.7	8.8	8.9	9.1	10.8	16.0	16.4	11.8	7.8	7.3	4.6	
	≥ 1.0mm	'91~'00	5.0	3.8	7.2	6.3	6.9	7.9	10.1	12.8	8.1	4.7	5.7	4.3	
		'01~'10	4.8	4.1	6.9	6.3	6.6	8.5	13.1	12.0	10.2	5.6	5.3	3.0	
		'11~'20	4.0	4.5	6.5	7.5	5.2	7.6	12.2	11.8	9.5	6.5	5.6	2.7	
		평년 Normals	4.6	4.1	6.9	6.7	6.2	8.0	11.8	12.2	9.3	5.6	5.5	3.3	
	≥ 10.0mm	'91~'00	2.1	1.6	2.6	2.2	2.5	3.9	5.3	6.4	4.3	2.1	2.5	1.5	
		'01~'10	1.6	1.3	2.5	1.9	2.3	2.8	6.4	6.1	6.3	2.3	2.3	1.1	
		'11~'20	1.4	1.7	2.1	2.8	1.8	1.9	5.9	6.1	4.7	2.2	2.5	1.1	
		평년 Normals	1.7	1.5	2.4	2.3	2.2	2.9	5.9	6.2	5.1	2.2	2.4	1.2	
	≥ 30.0mm	'91~'00	0.4	0.3	0.1	0.5	0.9	1.4	2.0	3.5	2.4	1.0	1.0	0.4	
		'01~'10	0.2	0.3	0.3	0.5	0.5	0.6	3.0	2.5	2.7	1.1	0.9	0.1	
		'11~'20	0.1	0.6	0.3	0.6	0.4	0.6	2.5	2.5	2.2	1.1	1.0	0.1	
		평년 Normals	0.2	0.4	0.2	0.5	0.6	0.9	2.5	2.8	2.4	1.1	1.0	0.2	
≥ 80.0mm	'91~'00	0.0	0.0	0.0	0.0	0.3	0.1	0.3	0.7	0.5	0.1	0.0	0.0		
	'01~'10	0.0	0.0	0.0	0.1	0.1	0.3	1.0	0.8	0.5	0.2	0.0	0.0		
	'11~'20	0.0	0.0	0.0	0.1	0.0	0.4	0.7	0.7	0.4	0.3	0.0	0.0		
	평년 Normals	0.0	0.0	0.0	0.1	0.1	0.3	0.7	0.7	0.5	0.2	0.0	0.0		
≥ 100.0mm	'91~'00	0.0	0.0	0.0	0.0	0.1	0.0	0.1	0.3	0.4	0.1	0.0	0.0		
	'01~'10	0.0	0.0	0.0	0.1	0.0	0.1	0.8	0.4	0.4	0.2	0.0	0.0		
	'11~'20	0.0	0.0	0.0	0.1	0.0	0.3	0.3	0.2	0.3	0.2	0.0	0.0		
	평년 Normals	0.0	0.0	0.0	0.1	0.0	0.1	0.4	0.3	0.4	0.2	0.0	0.0		

월별평년값  
MONTHLY NORMALS

105 강릉 Gangneung

계급별 일수 Categorized Frequencies of Weather Phenomena (일,day)

요소 Element		월 Month	1	2	3	4	5	6	7	8	9	10	11	12
			JAN.	FEB.	MAR.	APR.	MAY	JUN.	JUL.	AUG.	SEP.	OCT.	NOV.	DEC.
1 시간 최 다 강 수 량  1-Hour Maximum Precipitation	≥ 1.0mm	'91~'00	0.0	0.0	0.0	6.0	5.9	6.5	9.4	11.3	7.7	4.3	0.4	0.0
		'01~'10	0.0	0.0	0.0	5.8	5.6	8.0	11.8	11.2	10.0	5.3	0.0	0.0
		'11~'20	0.0	0.0	0.0	7.0	4.7	7.1	11.3	11.0	9.1	5.6	0.0	0.0
		평년 Normals	0.0	0.0	0.0	6.3	5.4	7.2	10.8	11.2	8.9	5.1	0.1	0.0
	≥ 5.0mm	'91~'00	0.0	0.0	0.0	1.1	1.9	2.8	4.8	5.4	3.9	1.8	0.1	0.0
		'01~'10	0.0	0.0	0.0	1.3	1.5	2.4	6.2	5.7	5.1	1.8	0.0	0.0
		'11~'20	0.0	0.0	0.0	1.7	1.2	1.6	5.3	6.2	4.1	1.9	0.0	0.0
		평년 Normals	0.0	0.0	0.0	1.4	1.5	2.3	5.4	5.8	4.4	1.8	0.0	0.0
	≥ 10.0mm	'91~'00	0.0	0.0	0.0	0.1	0.5	1.0	2.3	2.6	1.4	0.8	0.1	0.0
		'01~'10	0.0	0.0	0.0	0.3	0.1	0.9	3.1	2.2	2.3	0.8	0.0	0.0
		'11~'20	0.0	0.0	0.0	0.2	0.3	0.9	3.3	3.7	2.3	0.8	0.0	0.0
		평년 Normals	0.0	0.0	0.0	0.2	0.3	0.9	2.9	2.8	2.0	0.8	0.0	0.0
	≥ 20.0mm	'91~'00	0.0	0.0	0.0	0.0	0.1	0.1	0.6	0.6	0.3	0.3	0.0	0.0
		'01~'10	0.0	0.0	0.0	0.0	0.0	0.2	1.3	0.9	0.5	0.4	0.0	0.0
		'11~'20	0.0	0.0	0.0	0.0	0.1	0.2	0.8	0.9	0.7	0.3	0.0	0.0
		평년 Normals	0.0	0.0	0.0	0.0	0.1	0.2	0.9	0.8	0.5	0.3	0.0	0.0
	≥ 30.0mm	'91~'00	0.0	0.0	0.0	0.0	0.0	0.0	0.1	0.3	0.1	0.2	0.0	0.0
		'01~'10	0.0	0.0	0.0	0.0	0.0	0.0	0.2	0.3	0.2	0.2	0.0	0.0
		'11~'20	0.0	0.0	0.0	0.0	0.1	0.1	0.1	0.4	0.2	0.2	0.0	0.0
		평년 Normals	0.0	0.0	0.0	0.0	0.0	0.0	0.1	0.3	0.2	0.2	0.0	0.0
일 최대풍속 Daily Max. W.S.	< 3.4 m/s	1.2	1.6	2.2	2.4	4.8	8.9	9.2	9.5	4.9	2.3	1.5	0.7	
	3.4-7.9 m/s	22.8	20.9	23.0	22.1	22.5	20.1	20.4	20.7	24.2	26.2	22.8	22.7	
	8.0-13.8 m/s	6.8	5.5	5.6	5.3	3.7	0.9	1.4	0.8	0.9	2.0	4.6	6.6	
	≥ 13.9 m/s	0.1	0.2	0.2	0.1	0.0	0.0	0.0	0.0	0.0	0.0	0.1	0.0	
최소 상대습도 Daily Min. R.H	< 10.0%	0.4	0.5	0.6	0.7	0.3	0.0	0.0	0.0	0.0	0.0	0.2	0.4	
	< 20.0%	8.5	7.9	8.7	8.8	5.5	1.2	0.0	0.1	0.2	2.3	6.0	9.1	
	< 30.0%	18.7	16.0	17.1	17.2	12.5	4.3	0.4	0.4	1.5	8.3	15.0	18.6	
	< 40.0%	24.4	21.3	21.7	21.4	17.3	8.9	3.9	3.1	5.9	16.4	20.5	25.1	
전운량 Cloud Amount	< 2.5할	9.5	7.7	6.0	5.2	5.0	2.6	1.6	1.7	2.7	6.9	8.6	10.0	
	≥ 7.5할	3.9	2.9	4.8	5.2	6.8	9.3	11.4	10.2	8.0	4.5	3.4	2.4	
일조율 Perc. of Sunshine	0	3.2	2.9	3.4	3.0	3.5	4.7	6.2	6.3	4.1	2.5	3.1	2.4	
	< 20%	5.9	4.9	7.3	6.9	7.8	10.6	14.1	12.7	10.2	7.0	6.6	4.6	
	≥ 80%	13.7	12.0	10.3	8.4	7.7	3.9	3.0	3.8	5.6	10.7	11.8	13.5	

### 월별평년값 MONTHLY NORMALS

106 동해 Donghae

계급별 일수 Categorized Frequencies of Weather Phenomena (일, day)

요소 Element		월 Month	1 JAN.	2 FEB.	3 MAR.	4 APR.	5 MAY	6 JUN.	7 JUL.	8 AUG.	9 SEP.	10 OCT.	11 NOV.	12 DEC.	
낮 기온 Daily Mean Temp.	< -5.0°C	`91~00													
		`01~10	1.5	0.2	0.0	0.0	0.0	0.0	0.0	0.0	0.0	0.0	0.0	0.0	0.6
		`11~20	1.1	0.6	0.0	0.0	0.0	0.0	0.0	0.0	0.0	0.0	0.0	0.0	0.2
		평년 Normals	<b>1.2</b>	<b>0.3</b>	<b>0.0</b>	<b>0.0</b>	<b>0.0</b>	<b>0.0</b>	<b>0.0</b>	<b>0.0</b>	<b>0.0</b>	<b>0.0</b>	<b>0.0</b>	<b>0.0</b>	<b>0.0</b>
	< 0.0°C	`91~00													
		`01~10	11.4	6.4	1.7	0.0	0.0	0.0	0.0	0.0	0.0	0.0	0.0	0.1	6.9
		`11~20	8.7	5.1	0.3	0.0	0.0	0.0	0.0	0.0	0.0	0.0	0.0	0.1	5.9
		평년 Normals	<b>10.5</b>	<b>6.3</b>	<b>0.8</b>	<b>0.0</b>	<b>0.0</b>	<b>0.0</b>	<b>0.0</b>	<b>0.0</b>	<b>0.0</b>	<b>0.0</b>	<b>0.0</b>	<b>0.1</b>	<b>5.8</b>
	≥ 5.0°C	`91~00													
		`01~10	2.8	9.0	20.1	29.8	31.0	30.0	31.0	31.0	31.0	30.0	30.8	25.4	10.5
		`11~20	5.2	7.8	22.0	29.4	31.0	30.0	31.0	30.9	30.0	31.0	26.4	10.9	
		평년 Normals	<b>3.6</b>	<b>7.5</b>	<b>20.8</b>	<b>29.4</b>	<b>31.0</b>	<b>30.0</b>	<b>31.0</b>	<b>31.0</b>	<b>31.0</b>	<b>30.0</b>	<b>30.9</b>	<b>26.0</b>	<b>11.2</b>
	≥ 25.0°C	`91~00													
		`01~10	0.0	0.0	0.0	0.1	0.3	1.4	8.8	10.7	0.5	0.0	0.0	0.0	0.0
		`11~20	0.0	0.0	0.0	0.0	0.6	1.1	10.9	15.1	0.2	0.0	0.0	0.0	0.0
		평년 Normals	<b>0.0</b>	<b>0.0</b>	<b>0.0</b>	<b>0.0</b>	<b>0.3</b>	<b>1.1</b>	<b>9.9</b>	<b>11.9</b>	<b>0.6</b>	<b>0.0</b>	<b>0.0</b>	<b>0.0</b>	<b>0.0</b>
	≥ 30.0°C	`91~00													
`01~10		0.0	0.0	0.0	0.0	0.0	0.0	0.3	0.3	0.0	0.0	0.0	0.0	0.0	
`11~20		0.0	0.0	0.0	0.0	0.0	0.0	0.4	0.8	0.0	0.0	0.0	0.0	0.0	
평년 Normals		<b>0.0</b>	<b>0.0</b>	<b>0.0</b>	<b>0.0</b>	<b>0.0</b>	<b>0.0</b>	<b>0.4</b>	<b>0.4</b>	<b>0.0</b>	<b>0.0</b>	<b>0.0</b>	<b>0.0</b>	<b>0.0</b>	
낮 최고 기온 Daily Maximum Temp.	< 0.0°C	`91~00													
		`01~10	2.1	0.3	0.1	0.0	0.0	0.0	0.0	0.0	0.0	0.0	0.0	0.0	1.4
		`11~20	2.5	1.0	0.0	0.0	0.0	0.0	0.0	0.0	0.0	0.0	0.0	0.0	0.6
		평년 Normals	<b>2.2</b>	<b>0.6</b>	<b>0.0</b>	<b>0.0</b>	<b>0.0</b>	<b>0.0</b>	<b>0.0</b>	<b>0.0</b>	<b>0.0</b>	<b>0.0</b>	<b>0.0</b>	<b>0.0</b>	<b>0.8</b>
	≥ 10.0°C	`91~00													
		`01~10	2.6	8.4	17.7	28.1	31.0	30.0	31.0	31.0	31.0	30.0	30.6	24.3	9.7
		`11~20	3.0	6.0	19.6	27.6	31.0	30.0	31.0	31.0	30.0	31.0	24.9	8.7	
		평년 Normals	<b>2.7</b>	<b>6.4</b>	<b>18.4</b>	<b>27.7</b>	<b>31.0</b>	<b>30.0</b>	<b>31.0</b>	<b>31.0</b>	<b>31.0</b>	<b>30.0</b>	<b>30.8</b>	<b>24.5</b>	<b>9.8</b>
	≥ 25.0°C	`91~00													
		`01~10	0.0	0.0	0.1	2.1	6.7	11.1	16.6	22.8	9.1	1.2	0.0	0.0	0.0
		`11~20	0.0	0.0	0.3	2.0	8.9	9.9	20.1	26.5	8.9	0.8	0.0	0.0	0.0
		평년 Normals	<b>0.0</b>	<b>0.0</b>	<b>0.1</b>	<b>1.8</b>	<b>7.3</b>	<b>9.4</b>	<b>18.3</b>	<b>24.5</b>	<b>9.1</b>	<b>0.9</b>	<b>0.0</b>	<b>0.0</b>	<b>0.0</b>
	≥ 30.0°C	`91~00													
		`01~10	0.0	0.0	0.0	0.1	0.6	2.3	7.4	8.0	0.8	0.0	0.0	0.0	0.0
		`11~20	0.0	0.0	0.0	0.2	1.5	1.2	8.7	9.3	0.1	0.0	0.0	0.0	0.0
		평년 Normals	<b>0.0</b>	<b>0.0</b>	<b>0.0</b>	<b>0.1</b>	<b>0.8</b>	<b>1.5</b>	<b>8.0</b>	<b>7.9</b>	<b>0.6</b>	<b>0.0</b>	<b>0.0</b>	<b>0.0</b>	<b>0.0</b>
	≥ 33.0°C	`91~00													
`01~10		0.0	0.0	0.0	0.0	0.0	0.3	2.3	1.5	0.1	0.0	0.0	0.0	0.0	
`11~20		0.0	0.0	0.0	0.0	0.1	0.2	2.4	2.4	0.0	0.0	0.0	0.0	0.0	
평년 Normals		<b>0.0</b>	<b>0.0</b>	<b>0.0</b>	<b>0.0</b>	<b>0.0</b>	<b>0.2</b>	<b>2.4</b>	<b>1.8</b>	<b>0.1</b>	<b>0.0</b>	<b>0.0</b>	<b>0.0</b>	<b>0.0</b>	
≥ 35.0°C	`91~00														
	`01~10	0.0	0.0	0.0	0.0	0.0	0.2	0.6	0.4	0.0	0.0	0.0	0.0	0.0	
	`11~20	0.0	0.0	0.0	0.0	0.0	0.0	0.2	1.1	0.0	0.0	0.0	0.0	0.0	
	평년 Normals	<b>0.0</b>	<b>0.0</b>	<b>0.0</b>	<b>0.0</b>	<b>0.0</b>	<b>0.0</b>	<b>0.1</b>	<b>0.4</b>	<b>0.7</b>	<b>0.0</b>	<b>0.0</b>	<b>0.0</b>	<b>0.0</b>	

월별평년값  
MONTHLY NORMALS

106 동해 Donghae

계급별 일수 Categorized Frequencies of Weather Phenomena (일,day)

요소 Element		월 Month	1 JAN.	2 FEB.	3 MAR.	4 APR.	5 MAY	6 JUN.	7 JUL.	8 AUG.	9 SEP.	10 OCT.	11 NOV.	12 DEC.
최저기온 Daily Minimum Temp.	≤ -15.0°C	'91~'00												
		'01~'10	0.0	0.0	0.0	0.0	0.0	0.0	0.0	0.0	0.0	0.0	0.0	0.0
		'11~'20	0.0	0.0	0.0	0.0	0.0	0.0	0.0	0.0	0.0	0.0	0.0	0.0
		평년 Normals	0.0	0.0	0.0	0.0	0.0	0.0	0.0	0.0	0.0	0.0	0.0	0.0
	≤ -12.0°C	'91~'00	0.7	0.1	0.0	0.0	0.0	0.0	0.0	0.0	0.0	0.0	0.0	0.0
		'01~'10	0.3	0.2	0.0	0.0	0.0	0.0	0.0	0.0	0.0	0.0	0.0	0.0
		'11~'20	0.3	0.2	0.0	0.0	0.0	0.0	0.0	0.0	0.0	0.0	0.0	0.0
		평년 Normals	0.4	0.1	0.0	0.0	0.0	0.0	0.0	0.0	0.0	0.0	0.0	0.0
	< -10.0°C	'91~'00	1.3	0.3	0.0	0.0	0.0	0.0	0.0	0.0	0.0	0.0	0.0	0.2
		'01~'10	0.6	0.5	0.0	0.0	0.0	0.0	0.0	0.0	0.0	0.0	0.0	0.0
		'11~'20	0.6	0.5	0.0	0.0	0.0	0.0	0.0	0.0	0.0	0.0	0.0	0.0
		평년 Normals	0.8	0.3	0.0	0.0	0.0	0.0	0.0	0.0	0.0	0.0	0.0	0.1
	< 0.0°C	'91~'00	25.4	17.2	8.9	0.1	0.0	0.0	0.0	0.0	0.0	0.1	3.6	17.4
		'01~'10	22.0	17.2	5.9	0.0	0.0	0.0	0.0	0.0	0.0	0.0	1.6	17.1
		'11~'20	22.0	17.2	5.9	0.0	0.0	0.0	0.0	0.0	0.0	0.0	1.6	17.1
		평년 Normals	24.3	18.3	7.5	0.2	0.0	0.0	0.0	0.0	0.0	0.0	2.8	17.4
	≥ 5.0°C	'91~'00	0.4	0.7	6.1	23.9	30.8	30.0	31.0	31.0	30.0	29.4	13.9	1.5
		'01~'10	0.7	0.9	8.6	23.9	31.0	30.0	31.0	31.0	30.0	30.5	16.8	2.1
		'11~'20	0.7	0.9	8.6	23.9	31.0	30.0	31.0	31.0	30.0	30.5	16.8	2.1
		평년 Normals	0.4	0.7	6.5	23.5	30.9	30.0	31.0	31.0	30.0	29.7	15.1	1.5
	≥ 25.0°C	'91~'00	0.0	0.0	0.0	0.0	0.0	0.1	0.8	0.8	0.0	0.0	0.0	0.0
		'01~'10	0.0	0.0	0.0	0.0	0.0	0.0	2.2	2.9	0.0	0.0	0.0	0.0
		'11~'20	0.0	0.0	0.0	0.0	0.0	0.0	2.2	2.9	0.0	0.0	0.0	0.0
		평년 Normals	0.0	0.0	0.0	0.0	0.0	0.0	1.6	1.8	0.1	0.0	0.0	0.0
강수량 Daily Minimum Temp.	= 0.0mm	'91~'00	1.8	1.7	1.2	2.2	1.5	1.3	2.5	1.7	1.6	1.4	1.6	1.7
		'01~'10	1.3	1.3	2.3	1.6	1.2	2.2	1.4	3.1	2.1	2.1	2.3	1.7
		'11~'20	1.3	1.3	2.3	1.6	1.2	2.2	1.4	3.1	2.1	2.1	2.3	1.7
		평년 Normals	1.6	1.7	1.9	2.0	1.9	2.4	2.1	2.5	1.9	2.0	2.0	1.6
	≥ 0.1mm	'91~'00	5.8	6.2	9.6	7.7	10.1	11.3	15.3	15.1	12.8	8.3	6.1	4.5
		'01~'10	5.4	6.5	8.0	10.1	8.0	9.6	14.9	14.3	12.7	8.3	7.9	4.4
		'11~'20	5.4	6.5	8.0	10.1	8.0	9.6	14.9	14.3	12.7	8.3	7.9	4.4
		평년 Normals	5.6	6.1	8.5	8.3	8.8	10.7	14.4	14.8	12.1	7.9	7.3	4.1
	≥ 1.0mm	'91~'00	5.0	3.9	6.9	5.7	5.9	7.6	11.9	12.3	10.5	6.0	5.1	2.9
		'01~'10	3.8	4.1	5.9	7.4	5.0	6.1	11.1	10.8	8.7	6.5	5.2	2.8
		'11~'20	3.8	4.1	5.9	7.4	5.0	6.1	11.1	10.8	8.7	6.5	5.2	2.8
		평년 Normals	4.4	4.0	6.3	6.3	5.6	7.2	11.0	11.4	9.2	5.8	5.4	2.8
	≥ 10.0mm	'91~'00	1.6	1.2	2.2	1.7	2.2	2.7	5.9	5.8	6.1	2.6	1.9	1.1
		'01~'10	1.2	1.8	2.3	2.5	1.6	1.9	5.1	5.0	4.7	2.4	2.3	0.9
		'11~'20	1.2	1.8	2.3	2.5	1.6	1.9	5.1	5.0	4.7	2.4	2.3	0.9
		평년 Normals	1.5	1.4	2.1	2.0	2.0	2.6	5.1	5.5	5.1	2.3	2.3	1.0
	≥ 30.0mm	'91~'00	0.3	0.3	0.5	0.8	0.5	0.6	2.6	1.5	3.0	0.6	0.8	0.0
		'01~'10	0.3	0.6	0.3	0.8	0.3	0.8	2.7	2.3	2.1	1.2	0.9	0.1
		'11~'20	0.3	0.6	0.3	0.8	0.3	0.8	2.7	2.3	2.1	1.2	0.9	0.1
		평년 Normals	0.3	0.3	0.3	0.6	0.4	1.0	2.5	2.0	2.5	0.9	0.7	0.0
	≥ 80.0mm	'91~'00	0.0	0.0	0.0	0.0	0.1	0.2	1.2	0.6	0.6	0.2	0.0	0.0
		'01~'10	0.0	0.0	0.0	0.1	0.0	0.3	0.5	0.2	0.4	0.4	0.1	0.0
		'11~'20	0.0	0.0	0.0	0.1	0.0	0.3	0.5	0.2	0.4	0.4	0.1	0.0
		평년 Normals	0.0	0.0	0.0	0.0	0.1	0.2	0.7	0.4	0.5	0.3	0.0	0.0
≥ 100.0mm	'91~'00	0.0	0.0	0.0	0.0	0.0	0.2	0.7	0.4	0.3	0.2	0.0	0.0	
	'01~'10	0.0	0.0	0.0	0.1	0.0	0.3	0.2	0.2	0.1	0.3	0.0	0.0	
	'11~'20	0.0	0.0	0.0	0.1	0.0	0.3	0.2	0.2	0.1	0.3	0.0	0.0	
	평년 Normals	0.0	0.0	0.0	0.0	0.0	0.2	0.4	0.3	0.3	0.2	0.0	0.0	

월별평년값  
MONTHLY NORMALS

106 동해 Donghae

계급별 일수 Categorized Frequencies of Weather Phenomena (일,day)

요소 Element		월 Month	1 JAN.	2 FEB.	3 MAR.	4 APR.	5 MAY	6 JUN.	7 JUL	8 AUG.	9 SEP.	10 OCT.	11 NOV.	12 DEC.
1 시간 최대 강수량 1-Hour Maximum Precipitation	≥ 1.0mm	`91~`00												
		`01~`10	0.0	0.0	0.0	4.9	5.6	7.0	11.3	11.2	10.0	5.6	0.0	0.0
		`11~`20	0.0	0.0	0.0	6.6	4.3	5.4	9.8	10.0	8.2	5.4	0.0	0.0
		평년 Normals	0.0	0.0	0.0	5.6	5.1	6.3	10.0	10.4	8.6	5.1	0.0	0.0
	≥ 5.0mm	`91~`00												
		`01~`10	0.0	0.0	0.0	1.1	1.2	2.2	5.4	4.9	5.6	2.3	0.0	0.0
		`11~`20	0.0	0.0	0.0	1.5	0.8	2.0	4.9	5.2	4.3	2.0	0.0	0.0
		평년 Normals	0.0	0.0	0.0	1.3	1.3	2.3	4.7	5.0	4.5	1.9	0.0	0.0
	≥ 10.0mm	`91~`00												
		`01~`10	0.0	0.0	0.0	0.2	0.1	0.7	2.3	1.9	3.5	0.6	0.0	0.0
		`11~`20	0.0	0.0	0.0	0.1	0.2	0.8	2.7	2.7	2.0	1.2	0.0	0.0
		평년 Normals	0.0	0.0	0.0	0.1	0.1	0.8	2.3	2.3	2.4	0.7	0.0	0.0
	≥ 20.0mm	`91~`00												
		`01~`10	0.0	0.0	0.0	0.0	0.0	0.1	1.1	0.5	0.9	0.3	0.0	0.0
		`11~`20	0.0	0.0	0.0	0.1	0.0	0.2	0.7	0.7	0.5	0.4	0.0	0.0
		평년 Normals	0.0	0.0	0.0	0.0	0.0	0.1	0.7	0.7	0.6	0.3	0.0	0.0
	≥ 30.0mm	`91~`00												
		`01~`10	0.0	0.0	0.0	0.0	0.0	0.0	0.4	0.3	0.0	0.0	0.0	0.0
		`11~`20	0.0	0.0	0.0	0.0	0.0	0.0	0.2	0.2	0.1	0.3	0.0	0.0
		평년 Normals	0.0	0.0	0.0	0.0	0.0	0.0	0.2	0.3	0.0	0.1	0.0	0.0
일 최대풍속 Daily Max. W.S.	< 3.4 m/s	1.3	1.2	0.9	0.9	1.4	4.2	5.6	6.6	4.0	3.0	2.3	1.6	
	3.4-7.9 m/s	22.9	21.9	22.5	20.0	23.5	23.6	23.6	22.8	22.8	23.9	21.8	21.9	
	8.0-13.8 m/s	6.5	4.9	7.3	8.8	5.9	2.2	1.7	1.6	3.0	3.5	4.7	6.3	
	≥ 13.9 m/s	0.4	0.2	0.2	0.4	0.1	0.0	0.0	0.1	0.3	0.1	0.2	0.1	
최소 상대습도 Daily Min. R.H	< 10.0%	0.4	0.4	0.5	0.5	0.0	0.0	0.0	0.0	0.0	0.0	0.1	0.4	
	< 20.0%	9.9	7.6	6.6	6.5	3.8	0.3	0.0	0.0	0.0	1.2	4.8	9.8	
	< 30.0%	19.2	15.5	14.5	13.5	8.9	1.7	0.1	0.1	0.3	5.9	13.4	19.5	
	< 40.0%	23.9	20.3	20.3	18.6	13.5	4.6	0.9	0.8	2.8	12.7	19.3	25.0	
전운량 Cloud Amount	< 2.5할	11.6	8.5	7.3	6.2	5.3	2.9	1.5	2.3	3.3	7.8	9.5	12.0	
	≥ 7.5할	3.8	3.7	5.2	4.8	7.0	9.7	12.1	10.7	8.4	4.6	4.0	2.3	
일조율 Perc. of Sunshine	0	3.6	3.1	3.5	3.4	3.7	5.0	6.8	6.3	5.1	3.2	3.8	2.3	
	< 20%	5.9	5.0	7.0	6.6	7.8	10.8	13.4	12.3	9.8	7.1	6.8	4.3	
	≥ 80%	13.8	11.1	10.0	8.5	8.1	4.6	3.1	4.3	5.7	10.0	11.4	12.8	

월 별 평년 값  
MONTHLY NORMALS

108 서울 Seoul

계급별 일수 Categorized Frequencies of Weather Phenomena (일,day)

요소 Element		월 Month	1 JAN.	2 FEB.	3 MAR.	4 APR.	5 MAY	6 JUN.	7 JUL.	8 AUG.	9 SEP.	10 OCT.	11 NOV.	12 DEC.	
하 일 기 온 도 일 일 최 저 기 온 도 일 일 최 고 기 온 도	< -5.0°C	`91~`00	6.6	1.7	0.0	0.0	0.0	0.0	0.0	0.0	0.0	0.0	0.0	0.1	3.4
		`01~`10	7.0	1.9	0.0	0.0	0.0	0.0	0.0	0.0	0.0	0.0	0.0	0.0	4.6
		`11~`20	8.1	3.2	0.0	0.0	0.0	0.0	0.0	0.0	0.0	0.0	0.0	0.0	5.6
		평년 Normals	7.2	2.3	0.0	0.0	0.0	0.0	0.0	0.0	0.0	0.0	0.0	0.0	4.5
	< 0.0°C	`91~`00	19.5	13.1	1.2	0.0	0.0	0.0	0.0	0.0	0.0	0.0	0.0	1.6	11.4
		`01~`10	18.8	10.9	2.5	0.0	0.0	0.0	0.0	0.0	0.0	0.0	0.0	1.3	14.3
		`11~`20	21.1	12.8	1.7	0.0	0.0	0.0	0.0	0.0	0.0	0.0	0.0	1.6	17.2
		평년 Normals	19.8	12.3	1.8	0.0	0.0	0.0	0.0	0.0	0.0	0.0	0.0	1.5	14.3
	≥ 5.0°C	`91~`00	0.9	2.9	20.2	29.1	31.0	30.0	31.0	31.0	31.0	30.0	30.7	21.1	5.4
		`01~`10	1.1	5.1	18.6	29.8	31.0	30.0	31.0	31.0	31.0	30.0	30.7	21.7	5.4
		`11~`20	1.5	4.1	19.6	29.6	31.0	30.0	31.0	31.0	31.0	30.0	31.0	20.5	3.7
		평년 Normals	1.2	4.0	19.5	29.5	31.0	30.0	31.0	31.0	31.0	30.0	30.8	21.1	4.8
	≥ 25.0°C	`91~`00	0.0	0.0	0.0	0.0	0.1	4.1	17.2	19.1	3.3	0.0	0.0	0.0	0.0
		`01~`10	0.0	0.0	0.0	0.0	0.1	4.2	15.1	20.2	3.2	0.0	0.0	0.0	0.0
		`11~`20	0.0	0.0	0.0	0.0	0.1	6.0	20.1	23.9	2.1	0.0	0.0	0.0	0.0
		평년 Normals	0.0	0.0	0.0	0.0	0.1	4.8	17.5	21.1	2.9	0.0	0.0	0.0	0.0
	≥ 30.0°C	`91~`00	0.0	0.0	0.0	0.0	0.0	0.0	1.1	0.7	0.0	0.0	0.0	0.0	0.0
		`01~`10	0.0	0.0	0.0	0.0	0.0	0.0	0.2	0.5	0.0	0.0	0.0	0.0	0.0
		`11~`20	0.0	0.0	0.0	0.0	0.0	0.0	1.1	4.5	0.0	0.0	0.0	0.0	0.0
		평년 Normals	0.0	0.0	0.0	0.0	0.0	0.0	0.8	1.9	0.0	0.0	0.0	0.0	0.0
하 일 기 온 도 일 일 최 고 기 온 도	< 0.0°C	`91~`00	8.2	2.5	0.1	0.0	0.0	0.0	0.0	0.0	0.0	0.0	0.0	0.3	4.5
		`01~`10	9.5	4.0	0.4	0.0	0.0	0.0	0.0	0.0	0.0	0.0	0.0	0.1	6.9
		`11~`20	9.4	3.8	0.0	0.0	0.0	0.0	0.0	0.0	0.0	0.0	0.0	0.1	7.5
		평년 Normals	9.0	3.4	0.2	0.0	0.0	0.0	0.0	0.0	0.0	0.0	0.0	0.2	6.3
	≥ 10.0°C	`91~`00	0.3	2.9	17.9	28.8	31.0	30.0	31.0	31.0	31.0	30.0	30.5	20.0	4.4
		`01~`10	0.8	4.7	17.1	28.9	31.0	30.0	31.0	31.0	31.0	30.0	30.5	19.2	3.2
		`11~`20	0.6	4.2	20.2	28.6	31.0	30.0	31.0	31.0	31.0	30.0	30.8	19.8	2.5
		평년 Normals	0.6	3.9	18.4	28.8	31.0	30.0	31.0	31.0	31.0	30.0	30.6	19.7	3.4
	≥ 25.0°C	`91~`00	0.0	0.0	0.0	2.2	8.9	23.5	28.0	28.7	19.4	2.3	0.0	0.0	0.0
		`01~`10	0.0	0.0	0.0	1.5	11.7	22.3	26.6	29.1	19.9	2.6	0.0	0.0	0.0
		`11~`20	0.0	0.0	0.0	1.7	14.4	26.4	28.8	29.6	22.5	3.5	0.1	0.0	0.0
		평년 Normals	0.0	0.0	0.0	1.8	11.7	24.1	27.8	29.1	20.6	2.8	0.0	0.0	0.0
	≥ 30.0°C	`91~`00	0.0	0.0	0.0	0.0	0.7	5.6	13.2	15.8	3.4	0.0	0.0	0.0	0.0
		`01~`10	0.0	0.0	0.0	0.0	0.7	5.6	9.5	14.9	3.1	0.0	0.0	0.0	0.0
		`11~`20	0.0	0.0	0.0	0.0	2.0	9.3	14.5	18.3	2.6	0.0	0.0	0.0	0.0
		평년 Normals	0.0	0.0	0.0	0.0	1.1	6.8	12.4	16.3	3.0	0.0	0.0	0.0	0.0
≥ 33.0°C	`91~`00	0.0	0.0	0.0	0.0	0.0	1.0	3.8	4.3	0.0	0.0	0.0	0.0	0.0	
	`01~`10	0.0	0.0	0.0	0.0	0.0	0.1	1.0	3.2	0.0	0.0	0.0	0.0	0.0	
	`11~`20	0.0	0.0	0.0	0.0	0.2	0.6	4.4	7.6	0.0	0.0	0.0	0.0	0.0	
	평년 Normals	0.0	0.0	0.0	0.0	0.1	0.6	3.1	5.0	0.0	0.0	0.0	0.0	0.0	
≥ 35.0°C	`91~`00	0.0	0.0	0.0	0.0	0.0	0.1	1.1	0.9	0.0	0.0	0.0	0.0	0.0	
	`01~`10	0.0	0.0	0.0	0.0	0.0	0.0	0.0	0.5	0.0	0.0	0.0	0.0	0.0	
	`11~`20	0.0	0.0	0.0	0.0	0.0	0.1	1.4	3.8	0.0	0.0	0.0	0.0	0.0	
	평년 Normals	0.0	0.0	0.0	0.0	0.0	0.1	0.8	1.7	0.0	0.0	0.0	0.0	0.0	



월 별 평년 값  
MONTHLY NORMALS

108 서울 Seoul

계급별 일수 Categorized Frequencies of Weather Phenomena (일, day)

요소 Element		월 Month	1 JAN.	2 FEB.	3 MAR.	4 APR.	5 MAY	6 JUN.	7 JUL.	8 AUG.	9 SEP.	10 OCT.	11 NOV.	12 DEC.
최저 기온 일	≤ -15.0°C	`91~`00	0.1	0.0	0.0	0.0	0.0	0.0	0.0	0.0	0.0	0.0	0.0	0.0
		`01~`10	0.8	0.0	0.0	0.0	0.0	0.0	0.0	0.0	0.0	0.0	0.0	0.0
		`11~`20	1.2	0.3	0.0	0.0	0.0	0.0	0.0	0.0	0.0	0.0	0.0	0.0
		평년 Normals	0.7	0.1	0.0	0.0	0.0	0.0	0.0	0.0	0.0	0.0	0.0	0.0
	≤ -12.0°C	`91~`00	1.0	0.5	0.0	0.0	0.0	0.0	0.0	0.0	0.0	0.0	0.0	0.0
		`01~`10	2.3	0.3	0.0	0.0	0.0	0.0	0.0	0.0	0.0	0.0	0.0	1.0
		`11~`20	2.5	1.1	0.0	0.0	0.0	0.0	0.0	0.0	0.0	0.0	0.0	1.1
		평년 Normals	1.9	0.6	0.0	0.0	0.0	0.0	0.0	0.0	0.0	0.0	0.0	0.7
	< -10.0°C	`91~`00	3.6	1.1	0.0	0.0	0.0	0.0	0.0	0.0	0.0	0.0	0.0	0.0
		`01~`10	4.4	1.0	0.0	0.0	0.0	0.0	0.0	0.0	0.0	0.0	0.0	2.5
		`11~`20	6.0	2.0	0.0	0.0	0.0	0.0	0.0	0.0	0.0	0.0	0.0	3.9
		평년 Normals	4.7	1.4	0.0	0.0	0.0	0.0	0.0	0.0	0.0	0.0	0.0	2.6
	< 0.0°C	`91~`00	27.9	23.6	8.3	0.4	0.0	0.0	0.0	0.0	0.0	0.0	0.2	6.5
		`01~`10	27.1	18.5	8.9	0.0	0.0	0.0	0.0	0.0	0.0	0.0	0.1	6.8
		`11~`20	27.4	23.1	9.7	0.0	0.0	0.0	0.0	0.0	0.0	0.0	0.0	8.0
		평년 Normals	27.5	21.7	9.0	0.1	0.0	0.0	0.0	0.0	0.0	0.0	0.1	7.1
	≥ 5.0°C	`91~`00	0.0	0.4	4.6	23.7	31.0	30.0	31.0	31.0	31.0	30.0	27.8	11.4
		`01~`10	0.2	0.8	6.7	25.3	31.0	30.0	31.0	31.0	31.0	30.0	28.8	11.3
		`11~`20	0.1	0.4	7.1	23.9	31.0	30.0	31.0	31.0	31.0	30.0	28.8	12.3
		평년 Normals	0.1	0.5	6.1	24.3	31.0	30.0	31.0	31.0	31.0	30.0	28.5	11.7
	≥ 25.0°C	`91~`00	0.0	0.0	0.0	0.0	0.0	0.0	0.0	4.5	4.9	0.1	0.0	0.0
		`01~`10	0.0	0.0	0.0	0.0	0.0	0.0	0.0	1.9	5.8	0.1	0.0	0.0
		`11~`20	0.0	0.0	0.0	0.0	0.0	0.0	0.0	4.8	10.8	0.0	0.0	0.0
		평년 Normals	0.0	0.0	0.0	0.0	0.0	0.0	0.0	3.7	7.2	0.1	0.0	0.0
강수량 일	= 0.0mm	`91~`00	2.8	2.7	2.8	2.0	2.6	3.2	3.0	3.7	1.3	2.0	1.8	
		`01~`10	2.9	2.8	2.7	2.0	1.9	2.5	2.8	2.4	1.7	1.4	2.4	
		`11~`20	3.7	2.6	3.1	1.7	2.7	3.3	2.6	3.4	2.2	1.8	3.0	
		평년 Normals	3.1	2.7	2.9	1.9	2.4	3.0	2.8	3.2	1.7	1.7	2.4	
	≥ 0.1mm	`91~`00	7.3	5.6	6.8	7.8	9.0	9.5	14.7	13.9	9.4	6.7	8.3	
		`01~`10	5.5	5.7	8.2	8.5	8.8	10.6	17.6	15.8	9.9	6.1	8.1	
		`11~`20	5.5	6.0	5.9	9.0	8.1	9.5	16.7	14.3	7.9	5.5	10.0	
		평년 Normals	6.1	5.8	7.0	8.4	8.6	9.9	16.3	14.7	9.1	6.1	8.8	
	≥ 1.0mm	`91~`00	3.5	3.4	4.3	5.7	7.2	7.7	12.5	11.4	6.6	5.4	6.4	
		`01~`10	4.0	3.3	6.0	6.6	6.6	8.0	13.6	12.5	7.1	5.0	5.3	
		`11~`20	2.3	3.5	3.7	7.2	6.5	7.0	13.7	11.6	5.7	4.1	7.6	
		평년 Normals	3.3	3.4	4.7	6.5	6.8	7.6	13.3	11.8	6.5	4.8	6.4	
	≥ 10.0mm	`91~`00	0.2	0.6	1.2	2.7	3.0	3.6	7.8	6.7	3.1	2.0	1.5	
		`01~`10	0.4	0.9	1.7	2.4	2.8	3.6	8.5	7.7	4.1	1.5	1.3	
		`11~`20	0.3	1.0	0.7	2.4	2.8	3.4	7.5	5.7	2.6	1.7	1.9	
		평년 Normals	0.3	0.8	1.2	2.5	2.9	3.5	7.9	6.7	3.3	1.7	1.6	
	≥ 30.0mm	`91~`00	0.0	0.1	0.3	0.2	1.5	1.3	4.1	4.3	1.4	0.3	0.2	
		`01~`10	0.0	0.2	0.1	0.7	1.2	1.5	4.8	3.8	2.2	0.1	0.2	
		`11~`20	0.1	0.1	0.1	0.5	0.6	1.3	4.5	2.7	1.1	0.6	0.3	
		평년 Normals	0.0	0.1	0.2	0.5	1.1	1.4	4.5	3.6	1.6	0.3	0.2	
	≥ 80.0mm	`91~`00	0.0	0.0	0.0	0.0	0.2	0.2	0.9	1.7	0.3	0.0	0.0	
		`01~`10	0.0	0.0	0.0	0.0	0.2	0.2	1.7	1.1	0.5	0.0	0.0	
		`11~`20	0.0	0.0	0.0	0.0	0.1	0.1	1.5	0.7	0.1	0.0	0.1	
		평년 Normals	0.0	0.0	0.0	0.0	0.2	0.2	1.4	1.2	0.3	0.0	0.0	
≥ 100.0mm	`91~`00	0.0	0.0	0.0	0.0	0.0	0.0	0.4	1.3	0.2	0.0	0.0		
	`01~`10	0.0	0.0	0.0	0.0	0.0	0.0	1.4	0.6	0.3	0.0	0.0		
	`11~`20	0.0	0.0	0.0	0.0	0.0	0.1	1.1	0.4	0.0	0.0	0.0		
	평년 Normals	0.0	0.0	0.0	0.0	0.0	0.0	1.0	0.8	0.2	0.0	0.0		

월 별 평 년 값  
MONTHLY NORMALS

108 서울 Seoul

계급별 일수 Categorized Frequencies of Weather Phenomena (일, day)

요소 Element		월 Month	1	2	3	4	5	6	7	8	9	10	11	12
			JAN.	FEB.	MAR.	APR.	MAY	JUN.	JUL.	AUG.	SEP.	OCT.	NOV.	DEC.
1 시 간 최 다 강 수 량  1-Hour Maximum Precipitation	≥ 1.0mm	'91~'00	0.1	0.0	0.1	5.5	6.1	7.2	11.7	10.8	6.2	5.1	2.0	0.2
		'01~'10	0.0	0.0	0.0	6.4	6.0	7.9	13.0	12.0	7.1	4.8	0.0	0.0
		'11~'20	0.0	0.0	0.0	6.9	6.1	6.4	12.2	11.3	5.6	3.9	0.0	0.0
		평년 Normals	0.0	0.0	0.0	6.3	6.1	7.2	12.3	11.4	6.3	4.6	0.7	0.1
	≥ 5.0mm	'91~'00	0.0	0.0	0.0	1.8	2.7	3.4	7.9	6.5	2.7	1.4	0.4	0.0
		'01~'10	0.0	0.0	0.0	1.6	2.2	3.4	8.4	8.2	4.3	1.5	0.0	0.0
		'11~'20	0.0	0.0	0.0	1.2	2.2	3.1	8.0	6.6	2.6	1.8	0.0	0.0
		평년 Normals	0.0	0.0	0.0	1.5	2.4	3.3	8.1	7.1	3.2	1.6	0.1	0.0
	≥ 10.0mm	'91~'00	0.0	0.0	0.0	0.3	1.3	1.9	5.0	4.9	1.8	0.4	0.1	0.0
		'01~'10	0.0	0.0	0.0	0.6	1.0	1.6	5.4	5.7	2.5	0.5	0.0	0.0
		'11~'20	0.0	0.0	0.0	0.3	0.5	1.9	5.4	3.7	1.2	0.6	0.0	0.0
		평년 Normals	0.0	0.0	0.0	0.4	0.9	1.8	5.3	4.8	1.8	0.5	0.0	0.0
	≥ 20.0mm	'91~'00	0.0	0.0	0.0	0.0	0.2	0.4	2.0	2.9	0.7	0.2	0.0	0.0
		'01~'10	0.0	0.0	0.0	0.0	0.0	0.4	2.6	2.5	0.8	0.0	0.0	0.0
		'11~'20	0.0	0.0	0.0	0.0	0.1	0.4	3.3	2.0	0.3	0.0	0.0	0.0
		평년 Normals	0.0	0.0	0.0	0.0	0.1	0.4	2.6	2.5	0.6	0.1	0.0	0.0
	≥ 30.0mm	'91~'00	0.0	0.0	0.0	0.0	0.0	0.1	1.0	1.7	0.3	0.0	0.0	0.0
		'01~'10	0.0	0.0	0.0	0.0	0.0	0.3	1.6	1.3	0.5	0.0	0.0	0.0
		'11~'20	0.0	0.0	0.0	0.0	0.1	0.1	1.9	0.7	0.1	0.0	0.0	0.0
		평년 Normals	0.0	0.0	0.0	0.0	0.0	0.2	1.5	1.2	0.3	0.0	0.0	0.0
일 최대풍속 Daily Max. W.S.	< 3.4 m/s	3.4	1.9	1.1	0.7	1.3	2.2	3.2	4.6	6.1	6.3	4.6	4.8	
	3.4-7.9 m/s	26.4	24.4	26.7	25.2	27.3	27.0	26.5	25.3	23.2	23.0	22.8	23.7	
	8.0-13.8 m/s	1.2	2.0	3.2	4.0	2.4	0.8	1.3	1.1	0.7	1.2	1.5	1.4	
	≥ 13.9 m/s	0.0	0.0	0.0	0.1	0.0	0.0	0.0	0.0	0.0	0.0	0.0	0.0	
최소 상대습도 Daily Min. R.H	< 10.0%	0.0	0.0	0.2	0.2	0.1	0.0	0.0	0.0	0.0	0.0	0.0	0.0	
	< 20.0%	2.0	4.3	6.8	7.6	3.6	0.8	0.0	0.0	0.4	1.4	2.2	1.4	
	< 30.0%	11.2	13.8	16.5	16.5	12.3	5.1	0.3	0.6	4.3	8.4	9.3	9.4	
	< 40.0%	19.4	21.7	24.0	22.6	20.7	12.8	2.9	4.8	13.2	19.2	17.6	18.2	
전운량 Cloud Amount	< 2.5할	13.5	11.4	10.3	10.0	9.1	4.7	1.8	3.0	7.2	12.7	11.1	12.6	
	≥ 7.5할	4.7	4.1	6.0	7.0	8.5	10.2	17.3	13.0	8.7	4.2	5.9	4.6	
일조율 Perc. of Sunshine	0	3.3	3.1	3.0	3.1	3.7	3.8	6.9	4.2	3.9	2.2	3.8	3.0	
	< 20%	6.8	5.7	6.4	6.8	7.3	8.7	15.7	11.7	7.9	4.5	7.7	6.7	
	≥ 80%	10.3	9.2	8.0	7.6	7.1	3.5	1.4	3.0	6.4	10.1	8.1	9.5	

월별평년값  
MONTHLY NORMALS

112 인천 Incheon

계급별 일수 Categorized Frequencies of Weather Phenomena (일, day)

요소 Element		월 Month	1	2	3	4	5	6	7	8	9	10	11	12	
			JAN.	FEB.	MAR.	APR.	MAY	JUN.	JUL.	AUG.	SEP.	OCT.	NOV.	DEC.	
일평균 기온 Daily Mean Temp.	< -5.0°C	'91~'00	5.8	1.4	0.0	0.0	0.0	0.0	0.0	0.0	0.0	0.0	0.0	0.1	2.6
		'01~'10	5.4	0.9	0.0	0.0	0.0	0.0	0.0	0.0	0.0	0.0	0.0	0.0	3.0
		'11~'20	6.5	2.8	0.0	0.0	0.0	0.0	0.0	0.0	0.0	0.0	0.0	0.0	4.5
		평년 Normals	5.9	1.7	0.0	0.0	0.0	0.0	0.0	0.0	0.0	0.0	0.0	0.0	0.0
	< 0.0°C	'91~'00	20.2	13.4	1.0	0.0	0.0	0.0	0.0	0.0	0.0	0.0	0.0	1.6	10.6
		'01~'10	17.9	10.4	1.8	0.0	0.0	0.0	0.0	0.0	0.0	0.0	0.0	0.6	12.3
		'11~'20	19.6	12.1	1.4	0.0	0.0	0.0	0.0	0.0	0.0	0.0	0.0	0.9	15.6
		평년 Normals	19.2	12.0	1.4	0.0	0.0	0.0	0.0	0.0	0.0	0.0	0.0	1.0	12.8
	≥ 5.0°C	'91~'00	0.7	2.1	17.0	29.1	31.0	30.0	31.0	31.0	31.0	30.0	30.8	21.4	5.6
		'01~'10	1.1	4.7	19.1	30.0	31.0	30.0	31.0	31.0	31.0	30.0	30.9	22.6	6.5
		'11~'20	1.7	3.5	18.9	29.7	31.0	30.0	31.0	31.0	31.0	30.0	30.9	21.7	5.1
		평년 Normals	1.2	3.4	18.3	29.6	31.0	30.0	31.0	31.0	31.0	30.0	30.9	21.9	5.7
	≥ 25.0°C	'91~'00	0.0	0.0	0.0	0.0	0.1	0.5	12.3	17.7	2.6	0.0	0.0	0.0	0.0
		'01~'10	0.0	0.0	0.0	0.0	0.0	0.5	9.1	17.9	2.2	0.0	0.0	0.0	0.0
		'11~'20	0.0	0.0	0.0	0.0	0.0	1.0	14.1	21.6	0.9	0.0	0.0	0.0	0.0
		평년 Normals	0.0	0.0	0.0	0.0	0.0	0.7	11.8	19.1	1.9	0.0	0.0	0.0	0.0
≥ 30.0°C	'91~'00	0.0	0.0	0.0	0.0	0.0	0.0	0.7	0.4	0.0	0.0	0.0	0.0	0.0	
	'01~'10	0.0	0.0	0.0	0.0	0.0	0.0	0.2	0.0	0.0	0.0	0.0	0.0	0.0	
	'11~'20	0.0	0.0	0.0	0.0	0.0	0.0	0.4	2.3	0.0	0.0	0.0	0.0	0.0	
	평년 Normals	0.0	0.0	0.0	0.0	0.0	0.0	0.4	0.9	0.0	0.0	0.0	0.0	0.0	
일최고기온 Daily Maximum Temp.	< 0.0°C	'91~'00	7.8	2.7	0.1	0.0	0.0	0.0	0.0	0.0	0.0	0.0	0.2	3.7	
		'01~'10	7.6	2.3	0.2	0.0	0.0	0.0	0.0	0.0	0.0	0.0	0.0	0.0	5.2
		'11~'20	9.6	4.2	0.0	0.0	0.0	0.0	0.0	0.0	0.0	0.0	0.1	7.2	
		평년 Normals	8.3	3.1	0.1	0.0	0.0	0.0	0.0	0.0	0.0	0.0	0.1	5.4	
	≥ 10.0°C	'91~'00	0.3	2.3	15.3	28.1	31.0	30.0	31.0	31.0	30.0	30.7	20.2	4.0	
		'01~'10	0.9	3.8	17.0	28.9	31.0	30.0	31.0	31.0	30.0	30.7	21.1	4.7	
		'11~'20	0.5	2.9	15.8	28.3	31.0	30.0	31.0	31.0	30.0	30.7	19.0	2.2	
		평년 Normals	0.6	3.0	16.0	28.4	31.0	30.0	31.0	31.0	31.0	30.0	30.7	20.1	3.6
	≥ 25.0°C	'91~'00	0.0	0.0	0.0	0.9	4.3	18.5	26.6	28.6	19.6	1.5	0.0	0.0	
		'01~'10	0.0	0.0	0.0	0.8	6.3	18.5	24.6	28.5	20.2	2.1	0.0	0.0	
		'11~'20	0.0	0.0	0.0	0.3	4.5	19.3	26.2	29.5	18.3	1.4	0.0	0.0	
		평년 Normals	0.0	0.0	0.0	0.7	5.0	18.8	25.8	28.9	19.4	1.7	0.0	0.0	
	≥ 30.0°C	'91~'00	0.0	0.0	0.0	0.0	0.2	2.0	9.4	13.5	2.2	0.0	0.0	0.0	
		'01~'10	0.0	0.0	0.0	0.1	0.5	2.3	5.0	11.7	2.2	0.0	0.0	0.0	
		'11~'20	0.0	0.0	0.0	0.0	0.0	1.0	7.0	12.4	0.3	0.0	0.0	0.0	
		평년 Normals	0.0	0.0	0.0	0.0	0.2	1.8	7.1	12.5	1.6	0.0	0.0	0.0	
≥ 33.0°C	'91~'00	0.0	0.0	0.0	0.0	0.0	0.1	1.9	3.6	0.0	0.0	0.0	0.0		
	'01~'10	0.0	0.0	0.0	0.0	0.0	0.0	0.7	1.7	0.1	0.0	0.0	0.0		
	'11~'20	0.0	0.0	0.0	0.0	0.0	0.2	0.8	4.2	0.0	0.0	0.0	0.0		
	평년 Normals	0.0	0.0	0.0	0.0	0.0	0.1	1.1	3.2	0.0	0.0	0.0	0.0		
≥ 35.0°C	'91~'00	0.0	0.0	0.0	0.0	0.0	0.0	0.5	0.4	0.0	0.0	0.0	0.0		
	'01~'10	0.0	0.0	0.0	0.0	0.0	0.0	0.3	0.0	0.0	0.0	0.0	0.0		
	'11~'20	0.0	0.0	0.0	0.0	0.0	0.0	0.3	0.8	0.0	0.0	0.0	0.0		
	평년 Normals	0.0	0.0	0.0	0.0	0.0	0.0	0.4	0.4	0.0	0.0	0.0	0.0		

월별평년값  
MONTHLY NORMALS

112 인천 Incheon

계급별 일수 Categorized Frequencies of Weather Phenomena (일,day)

요소 Element		월 Month	1 JAN.	2 FEB.	3 MAR.	4 APR.	5 MAY	6 JUN.	7 JUL.	8 AUG.	9 SEP.	10 OCT.	11 NOV.	12 DEC.	
최저기온 Daily Minimum Temp.	≤ -15.0°C	'91~'00	0.0	0.0	0.0	0.0	0.0	0.0	0.0	0.0	0.0	0.0	0.0	0.0	
		'01~'10	0.3	0.0	0.0	0.0	0.0	0.0	0.0	0.0	0.0	0.0	0.0	0.0	
		'11~'20	0.5	0.1	0.0	0.0	0.0	0.0	0.0	0.0	0.0	0.0	0.0	0.0	
		평년 Normals	0.3	0.0	0.0	0.0	0.0	0.0	0.0	0.0	0.0	0.0	0.0	0.0	
	≤ -12.0°C	'91~'00	0.5	0.2	0.0	0.0	0.0	0.0	0.0	0.0	0.0	0.0	0.0	0.0	0.1
		'01~'10	1.7	0.2	0.0	0.0	0.0	0.0	0.0	0.0	0.0	0.0	0.0	0.0	0.4
		'11~'20	1.7	0.6	0.0	0.0	0.0	0.0	0.0	0.0	0.0	0.0	0.0	0.0	0.6
		평년 Normals	1.3	0.3	0.0	0.0	0.0	0.0	0.0	0.0	0.0	0.0	0.0	0.0	0.4
	< -10.0°C	'91~'00	2.2	0.8	0.0	0.0	0.0	0.0	0.0	0.0	0.0	0.0	0.0	0.0	0.9
		'01~'10	3.2	0.3	0.0	0.0	0.0	0.0	0.0	0.0	0.0	0.0	0.0	0.0	1.4
		'11~'20	2.9	1.6	0.0	0.0	0.0	0.0	0.0	0.0	0.0	0.0	0.0	0.0	1.9
		평년 Normals	2.8	0.9	0.0	0.0	0.0	0.0	0.0	0.0	0.0	0.0	0.0	0.0	1.4
	< 0.0°C	'91~'00	28.6	24.0	8.3	0.1	0.0	0.0	0.0	0.0	0.0	0.0	0.1	5.6	22.3
		'01~'10	26.5	18.1	7.2	0.0	0.0	0.0	0.0	0.0	0.0	0.0	0.0	5.5	21.2
		'11~'20	26.2	22.0	7.1	0.0	0.0	0.0	0.0	0.0	0.0	0.0	0.0	5.6	23.1
		평년 Normals	27.1	21.4	7.5	0.0	0.0	0.0	0.0	0.0	0.0	0.0	0.0	5.6	22.2
	≥ 5.0°C	'91~'00	0.1	0.6	3.7	23.3	31.0	30.0	31.0	31.0	31.0	30.0	29.1	12.5	1.4
		'01~'10	0.2	0.9	6.4	26.7	31.0	30.0	31.0	31.0	31.0	30.0	29.4	14.5	1.3
		'11~'20	0.0	0.4	7.1	25.4	31.0	30.0	31.0	31.0	31.0	30.0	29.8	14.9	0.7
		평년 Normals	0.1	0.6	5.7	25.1	31.0	30.0	31.0	31.0	31.0	30.0	29.4	14.0	1.1
	≥ 25.0°C	'91~'00	0.0	0.0	0.0	0.0	0.0	0.0	0.0	2.6	3.3	0.1	0.0	0.0	0.0
		'01~'10	0.0	0.0	0.0	0.0	0.0	0.0	0.0	0.6	3.2	0.0	0.0	0.0	0.0
		'11~'20	0.0	0.0	0.0	0.0	0.0	0.0	0.0	3.0	10.2	0.0	0.0	0.0	0.0
		평년 Normals	0.0	0.0	0.0	0.0	0.0	0.0	0.0	2.1	5.6	0.0	0.0	0.0	0.0
강수량 Daily Minimum Temp.	= 0.0mm	'91~'00	3.3	1.7	1.9	0.9	3.0	2.3	2.7	2.5	2.0	1.1	1.0	3.5	
		'01~'10	3.4	2.1	2.8	2.2	1.4	1.9	1.9	2.2	1.0	1.5	2.2	3.1	
		'11~'20	3.1	3.2	2.6	2.1	1.8	2.3	2.8	2.9	3.2	1.7	2.8	4.3	
		평년 Normals	3.3	2.3	2.4	1.7	2.1	2.2	2.5	2.5	2.1	1.4	2.0	3.6	
	≥ 0.1mm	'91~'00	6.7	5.3	5.8	7.5	9.2	9.7	13.6	11.9	8.0	6.6	8.6	6.8	
		'01~'10	5.5	5.2	7.0	7.8	8.3	10.6	16.2	13.3	9.7	5.8	7.3	7.2	
		'11~'20	5.5	5.1	5.0	8.3	7.8	8.2	15.2	12.1	6.5	5.6	10.0	9.1	
		평년 Normals	5.9	5.2	5.9	7.9	8.4	9.5	15.0	12.4	8.1	6.0	8.6	7.7	
	≥ 1.0mm	'91~'00	3.3	3.3	4.0	6.0	6.8	7.1	10.5	10.2	6.4	5.1	6.5	4.0	
		'01~'10	3.4	2.7	5.3	5.8	6.4	7.4	11.9	11.1	6.4	4.3	4.9	3.5	
		'11~'20	2.3	3.4	3.6	6.1	5.8	5.7	12.1	9.4	5.3	4.0	7.1	5.0	
		평년 Normals	3.0	3.1	4.3	6.0	6.3	6.7	11.5	10.2	6.0	4.5	6.2	4.2	
	≥ 10.0mm	'91~'00	0.4	0.6	1.2	2.3	2.8	3.0	6.7	5.6	3.1	1.7	1.6	0.7	
		'01~'10	0.6	0.7	1.6	2.2	2.7	3.4	7.7	6.0	3.8	1.6	1.3	0.2	
		'11~'20	0.2	1.0	0.6	2.2	2.7	2.6	6.8	5.1	2.5	1.7	1.8	0.7	
		평년 Normals	0.4	0.8	1.1	2.2	2.7	3.0	7.1	5.6	3.1	1.7	1.6	0.5	
	≥ 30.0mm	'91~'00	0.0	0.0	0.2	0.3	1.3	1.3	3.1	3.4	1.4	0.4	0.2	0.0	
		'01~'10	0.0	0.1	0.1	0.3	1.0	1.2	3.9	2.9	1.9	0.1	0.1	0.0	
		'11~'20	0.1	0.2	0.2	0.5	0.7	0.7	4.3	2.3	1.1	0.5	0.4	0.1	
		평년 Normals	0.0	0.1	0.2	0.4	1.0	1.1	3.8	2.9	1.5	0.3	0.2	0.0	
	≥ 80.0mm	'91~'00	0.0	0.0	0.0	0.0	0.0	0.0	0.1	0.5	1.4	0.4	0.1	0.0	0.0
		'01~'10	0.0	0.0	0.0	0.1	0.2	0.0	1.8	0.8	0.4	0.0	0.0	0.0	0.0
		'11~'20	0.0	0.0	0.0	0.1	0.0	0.0	2.0	0.5	0.2	0.0	0.0	0.0	0.0
		평년 Normals	0.0	0.0	0.0	0.1	0.1	0.1	1.1	0.9	0.3	0.0	0.0	0.0	0.0
≥ 100.0mm	'91~'00	0.0	0.0	0.0	0.0	0.0	0.0	0.0	0.1	0.8	0.2	0.0	0.0	0.0	
	'01~'10	0.0	0.0	0.0	0.0	0.0	0.0	0.0	1.5	0.6	0.1	0.0	0.0	0.0	
	'11~'20	0.0	0.0	0.0	0.0	0.0	0.0	0.1	1.0	0.4	0.1	0.0	0.0	0.0	
	평년 Normals	0.0	0.0	0.0	0.0	0.0	0.0	0.0	0.9	0.6	0.1	0.0	0.0	0.0	

월별평년값  
MONTHLY NORMALS

112 인천 Incheon

계급별 일수 Categorized Frequencies of Weather Phenomena (일,day)

요소 Element		월 Month	1 JAN.	2 FEB.	3 MAR.	4 APR.	5 MAY	6 JUN.	7 JUL	8 AUG.	9 SEP.	10 OCT.	11 NOV.	12 DEC.
1 시간 최대 강수량 1-Hour Maximum Precipitation	≥ 1.0mm	'91~'00	0.0	0.0	0.0	5.3	5.8	6.6	9.6	9.6	6.1	4.8	0.7	0.0
		'01~'10	0.0	0.0	0.0	5.5	5.8	6.8	11.5	10.7	6.0	4.0	0.0	0.0
		'11~'20	0.0	0.0	0.0	5.6	5.3	5.3	11.6	9.1	5.1	3.9	0.0	0.0
		평년 Normals	0.0	0.0	0.0	5.5	5.6	6.2	10.9	9.8	5.7	4.2	0.2	0.0
	≥ 5.0mm	'91~'00	0.0	0.0	0.0	1.2	2.1	2.9	6.9	5.7	2.6	1.6	0.1	0.0
		'01~'10	0.0	0.0	0.0	1.4	2.3	3.0	8.0	6.4	3.6	1.5	0.0	0.0
		'11~'20	0.0	0.0	0.0	1.3	1.6	2.4	7.2	5.6	2.6	1.3	0.0	0.0
		평년 Normals	0.0	0.0	0.0	1.3	2.0	2.8	7.4	5.9	2.9	1.5	0.0	0.0
	≥ 10.0mm	'91~'00	0.0	0.0	0.0	0.3	1.2	1.1	3.9	4.1	1.7	0.4	0.0	0.0
		'01~'10	0.0	0.0	0.0	0.3	1.0	1.9	4.2	3.7	2.1	0.5	0.0	0.0
		'11~'20	0.0	0.0	0.0	0.2	0.5	1.4	4.5	3.1	1.4	0.5	0.0	0.0
		평년 Normals	0.0	0.0	0.0	0.3	0.9	1.5	4.2	3.6	1.7	0.5	0.0	0.0
	≥ 20.0mm	'91~'00	0.0	0.0	0.0	0.0	0.3	0.3	1.1	2.3	0.6	0.0	0.0	0.0
		'01~'10	0.0	0.0	0.0	0.0	0.1	0.4	2.4	1.5	0.9	0.0	0.0	0.0
		'11~'20	0.0	0.0	0.0	0.1	0.2	0.3	2.1	1.3	0.5	0.0	0.0	0.0
		평년 Normals	0.0	0.0	0.0	0.0	0.2	0.3	1.9	1.7	0.7	0.0	0.0	0.0
	≥ 30.0mm	'91~'00	0.0	0.0	0.0	0.0	0.0	0.0	0.7	1.2	0.3	0.0	0.0	0.0
		'01~'10	0.0	0.0	0.0	0.0	0.0	0.2	1.2	0.8	0.3	0.0	0.0	0.0
		'11~'20	0.0	0.0	0.0	0.0	0.0	0.1	1.2	0.7	0.1	0.0	0.0	0.0
		평년 Normals	0.0	0.0	0.0	0.0	0.0	0.1	1.0	0.9	0.2	0.0	0.0	0.0
일 최대풍속 Daily Max. W.S.	< 3.4 m/s	1.6	0.6	0.2	0.1	0.3	1.3	1.9	2.9	4.3	4.8	3.2	2.0	
	3.4-7.9 m/s	22.4	20.7	22.3	23.1	27.2	27.2	26.7	25.8	24.3	22.4	20.9	21.1	
	8.0-13.8 m/s	6.9	6.6	8.1	6.4	3.5	1.4	2.2	2.1	1.3	3.2	4.8	6.7	
	≥ 13.9 m/s	0.2	0.3	0.4	0.4	0.0	0.1	0.1	0.2	0.1	0.2	0.1	0.2	
최소 상대습도 Daily Min. R.H	< 10.0%	0.0	0.0	0.1	0.1	0.0	0.0	0.0	0.0	0.0	0.0	0.0	0.0	
	< 20.0%	0.5	1.3	2.0	3.5	1.2	0.3	0.0	0.0	0.1	0.4	0.9	0.4	
	< 30.0%	6.2	8.8	10.2	10.5	5.8	1.6	0.0	0.2	1.4	5.0	6.1	6.3	
	< 40.0%	15.6	16.9	18.4	17.1	12.3	5.4	0.8	1.2	7.4	12.9	13.4	13.9	
전운량 Cloud Amount	< 2.5할	13.4	11.5	10.7	9.5	8.9	5.0	2.0	3.4	7.6	12.6	10.7	12.5	
	≥ 7.5할	3.9	4.2	5.7	7.0	8.7	10.4	16.8	12.5	7.9	4.1	5.5	3.9	
일조율 Perc. of Sunshine	0	2.5	2.5	2.7	2.9	3.2	3.5	6.6	3.6	3.4	1.9	2.9	2.5	
	< 20%	5.5	4.7	5.7	6.0	6.6	7.6	12.6	9.5	7.4	4.1	6.5	5.6	
	≥ 80%	12.3	12.0	10.5	9.9	9.5	5.4	2.6	5.5	9.1	12.3	9.9	11.6	

월 별 평 년 값  
MONTHLY NORMALS

114 원주 Wonju

계급별 일수 Categorized Frequencies of Weather Phenomena (일,day)

요소 Element		월 Month	1 JAN.	2 FEB.	3 MAR.	4 APR.	5 MAY	6 JUN.	7 JUL.	8 AUG.	9 SEP.	10 OCT.	11 NOV.	12 DEC.		
114 원주 Wonju	Daily Mean Temp.	< -5.0°C	`91~`00	10.3	3.9	0.0	0.0	0.0	0.0	0.0	0.0	0.0	0.0	0.1	5.2	
			`01~`10	9.6	2.3	0.0	0.0	0.0	0.0	0.0	0.0	0.0	0.0	0.0	0.0	6.9
			`11~`20	9.7	2.8	0.0	0.0	0.0	0.0	0.0	0.0	0.0	0.0	0.0	0.0	6.1
			평년 Normals	<b>9.9</b>	<b>3.0</b>	<b>0.0</b>	<b>0.0</b>	<b>0.0</b>	<b>0.0</b>	<b>0.0</b>	<b>0.0</b>	<b>0.0</b>	<b>0.0</b>	<b>0.0</b>	<b>0.0</b>	<b>6.1</b>
		< 0.0°C	`91~`00	24.6	18.2	1.8	0.0	0.0	0.0	0.0	0.0	0.0	0.0	0.0	2.9	17.6
			`01~`10	23.9	13.2	2.9	0.0	0.0	0.0	0.0	0.0	0.0	0.0	0.0	2.3	17.3
			`11~`20	22.2	13.0	1.2	0.0	0.0	0.0	0.0	0.0	0.0	0.0	0.0	1.3	17.6
			평년 Normals	<b>23.6</b>	<b>14.8</b>	<b>2.0</b>	<b>0.0</b>	<b>0.0</b>	<b>0.0</b>	<b>0.0</b>	<b>0.0</b>	<b>0.0</b>	<b>0.0</b>	<b>0.0</b>	<b>2.2</b>	<b>17.5</b>
		≥ 5.0°C	`91~`00	0.0	1.2	15.1	28.2	31.0	30.0	31.0	31.0	31.0	30.0	30.4	15.9	1.6
			`01~`10	0.4	3.0	17.6	29.8	31.0	30.0	31.0	31.0	31.0	30.0	30.3	16.7	2.3
			`11~`20	0.6	3.4	18.4	29.3	31.0	30.0	31.0	30.9	30.0	30.0	30.9	19.0	2.0
			평년 Normals	<b>0.3</b>	<b>2.5</b>	<b>17.0</b>	<b>29.1</b>	<b>31.0</b>	<b>30.0</b>	<b>31.0</b>	<b>31.0</b>	<b>31.0</b>	<b>30.0</b>	<b>30.5</b>	<b>17.2</b>	<b>2.0</b>
		≥ 25.0°C	`91~`00	0.0	0.0	0.0	0.0	0.0	1.8	14.2	13.9	1.2	0.0	0.0	0.0	0.0
			`01~`10	0.0	0.0	0.0	0.0	0.0	3.9	14.3	17.3	1.3	0.0	0.0	0.0	0.0
			`11~`20	0.0	0.0	0.0	0.0	0.1	5.3	20.4	20.8	1.1	0.0	0.0	0.0	0.0
			평년 Normals	<b>0.0</b>	<b>0.0</b>	<b>0.0</b>	<b>0.0</b>	<b>0.0</b>	<b>3.7</b>	<b>16.3</b>	<b>17.3</b>	<b>1.2</b>	<b>0.0</b>	<b>0.0</b>	<b>0.0</b>	<b>0.0</b>
	≥ 30.0°C	`91~`00	0.0	0.0	0.0	0.0	0.0	0.0	0.5	0.1	0.0	0.0	0.0	0.0	0.0	
		`01~`10	0.0	0.0	0.0	0.0	0.0	0.0	0.1	0.0	0.0	0.0	0.0	0.0	0.0	
		`11~`20	0.0	0.0	0.0	0.0	0.0	0.0	0.9	1.9	0.0	0.0	0.0	0.0	0.0	
		평년 Normals	<b>0.0</b>	<b>0.0</b>	<b>0.0</b>	<b>0.0</b>	<b>0.0</b>	<b>0.0</b>	<b>0.5</b>	<b>0.7</b>	<b>0.0</b>	<b>0.0</b>	<b>0.0</b>	<b>0.0</b>	<b>0.0</b>	
114 원주 Wonju	Daily Maximum Temp.	< 0.0°C	`91~`00	7.9	2.1	0.0	0.0	0.0	0.0	0.0	0.0	0.0	0.3	4.3		
			`01~`10	7.8	2.0	0.2	0.0	0.0	0.0	0.0	0.0	0.0	0.0	0.0	5.9	
			`11~`20	8.8	3.0	0.0	0.0	0.0	0.0	0.0	0.0	0.0	0.0	0.0	6.4	
			평년 Normals	<b>8.2</b>	<b>2.4</b>	<b>0.1</b>	<b>0.0</b>	<b>0.0</b>	<b>0.0</b>	<b>0.0</b>	<b>0.0</b>	<b>0.0</b>	<b>0.0</b>	<b>0.0</b>	<b>0.1</b>	<b>5.5</b>
		≥ 10.0°C	`91~`00	0.2	3.4	17.5	28.5	31.0	30.0	31.0	31.0	30.0	30.4	19.9	4.3	
			`01~`10	1.0	6.5	20.1	29.3	31.0	30.0	31.0	31.0	30.0	30.5	19.7	3.5	
			`11~`20	0.7	4.7	20.6	28.8	31.0	30.0	31.0	31.0	30.0	30.9	20.2	1.7	
			평년 Normals	<b>0.6</b>	<b>4.9</b>	<b>19.4</b>	<b>28.9</b>	<b>31.0</b>	<b>30.0</b>	<b>31.0</b>	<b>31.0</b>	<b>30.0</b>	<b>30.6</b>	<b>19.9</b>	<b>3.2</b>	
		≥ 25.0°C	`91~`00	0.0	0.0	0.0	2.9	11.2	23.6	29.2	28.4	17.8	1.6	0.0	0.0	
			`01~`10	0.0	0.0	0.0	3.7	15.5	25.1	28.2	28.5	20.4	3.3	0.0	0.0	
			`11~`20	0.0	0.0	0.0	2.3	16.6	27.5	29.9	29.3	19.8	2.2	0.1	0.0	
			평년 Normals	<b>0.0</b>	<b>0.0</b>	<b>0.0</b>	<b>3.0</b>	<b>14.4</b>	<b>25.4</b>	<b>29.1</b>	<b>28.7</b>	<b>19.3</b>	<b>2.4</b>	<b>0.0</b>	<b>0.0</b>	
	≥ 30.0°C	`91~`00	0.0	0.0	0.0	0.0	1.1	6.5	14.9	16.3	3.2	0.0	0.0	0.0		
		`01~`10	0.0	0.0	0.0	0.1	1.3	8.3	15.3	17.8	3.9	0.0	0.0	0.0		
		`11~`20	0.0	0.0	0.0	0.1	1.7	10.9	15.7	19.7	1.8	0.0	0.0	0.0		
		평년 Normals	<b>0.0</b>	<b>0.0</b>	<b>0.0</b>	<b>0.1</b>	<b>1.4</b>	<b>8.6</b>	<b>15.3</b>	<b>17.9</b>	<b>3.0</b>	<b>0.0</b>	<b>0.0</b>	<b>0.0</b>		
	≥ 33.0°C	`91~`00	0.0	0.0	0.0	0.0	0.0	0.5	4.8	4.7	0.0	0.0	0.0	0.0		
		`01~`10	0.0	0.0	0.0	0.1	0.0	1.3	2.8	6.7	0.4	0.0	0.0	0.0		
		`11~`20	0.0	0.0	0.0	0.0	0.2	0.9	4.6	8.5	0.1	0.0	0.0	0.0		
		평년 Normals	<b>0.0</b>	<b>0.0</b>	<b>0.0</b>	<b>0.0</b>	<b>0.1</b>	<b>0.9</b>	<b>4.1</b>	<b>6.6</b>	<b>0.2</b>	<b>0.0</b>	<b>0.0</b>	<b>0.0</b>		
	≥ 35.0°C	`91~`00	0.0	0.0	0.0	0.0	0.0	0.1	1.4	0.8	0.0	0.0	0.0	0.0		
		`01~`10	0.0	0.0	0.0	0.0	0.0	0.0	0.3	1.5	0.0	0.0	0.0	0.0		
		`11~`20	0.0	0.0	0.0	0.0	0.0	0.1	1.4	2.8	0.0	0.0	0.0	0.0		
		평년 Normals	<b>0.0</b>	<b>0.0</b>	<b>0.0</b>	<b>0.0</b>	<b>0.0</b>	<b>0.1</b>	<b>1.0</b>	<b>1.7</b>	<b>0.0</b>	<b>0.0</b>	<b>0.0</b>	<b>0.0</b>		

월 별 평년 값  
MONTHLY NORMALS

114 원주 Wonju

계급별 일수 Categorized Frequencies of Weather Phenomena (일, day)

요소 Element		월 Month	1 JAN.	2 FEB.	3 MAR.	4 APR.	5 MAY	6 JUN.	7 JUL.	8 AUG.	9 SEP.	10 OCT.	11 NOV.	12 DEC.	
최저기온 Daily Minimum Temp.	≤ -15.0°C	'91~'00	1.7	0.9	0.0	0.0	0.0	0.0	0.0	0.0	0.0	0.0	0.0	0.0	0.2
		'01~'10	2.5	0.1	0.0	0.0	0.0	0.0	0.0	0.0	0.0	0.0	0.0	0.0	0.3
		'11~'20	2.2	0.6	0.0	0.0	0.0	0.0	0.0	0.0	0.0	0.0	0.0	0.0	0.5
		평년 Normals	2.1	0.5	0.0	0.0	0.0	0.0	0.0	0.0	0.0	0.0	0.0	0.0	0.3
	≤ -12.0°C	'91~'00	7.2	3.4	0.0	0.0	0.0	0.0	0.0	0.0	0.0	0.0	0.0	0.0	2.9
		'01~'10	6.6	1.7	0.0	0.0	0.0	0.0	0.0	0.0	0.0	0.0	0.0	0.0	3.0
		'11~'20	6.2	1.5	0.0	0.0	0.0	0.0	0.0	0.0	0.0	0.0	0.0	0.0	2.8
		평년 Normals	6.7	2.2	0.0	0.0	0.0	0.0	0.0	0.0	0.0	0.0	0.0	0.0	2.9
	< -10.0°C	'91~'00	12.1	7.7	0.1	0.0	0.0	0.0	0.0	0.0	0.0	0.0	0.0	0.2	5.8
		'01~'10	10.7	4.2	0.1	0.0	0.0	0.0	0.0	0.0	0.0	0.0	0.0	0.0	6.6
		'11~'20	10.2	3.1	0.0	0.0	0.0	0.0	0.0	0.0	0.0	0.0	0.0	0.0	6.3
		평년 Normals	11.0	5.0	0.1	0.0	0.0	0.0	0.0	0.0	0.0	0.0	0.0	0.1	6.2
	< 0.0°C	'91~'00	30.5	26.9	19.0	4.4	0.0	0.0	0.0	0.0	0.0	0.0	1.8	16.1	27.8
		'01~'10	29.8	24.4	17.1	1.7	0.0	0.0	0.0	0.0	0.0	0.0	1.3	14.0	28.4
		'11~'20	28.8	24.8	13.4	1.3	0.0	0.0	0.0	0.0	0.0	0.0	0.3	10.4	27.6
		평년 Normals	29.7	25.4	16.5	2.5	0.0	0.0	0.0	0.0	0.0	0.0	1.1	13.5	27.9
	≥ 5.0°C	'91~'00	0.0	0.2	1.1	14.3	30.1	30.0	31.0	31.0	31.0	29.9	19.8	4.1	0.2
		'01~'10	0.2	0.2	2.4	16.3	30.7	30.0	31.0	31.0	31.0	29.9	24.9	5.4	0.2
		'11~'20	0.0	0.3	4.0	19.8	31.0	30.0	31.0	31.0	31.0	30.0	24.8	8.4	0.0
		평년 Normals	0.1	0.2	2.5	16.8	30.6	30.0	31.0	31.0	31.0	29.9	23.2	6.0	0.1
	≥ 25.0°C	'91~'00	0.0	0.0	0.0	0.0	0.0	0.0	0.0	0.9	0.9	0.0	0.0	0.0	0.0
		'01~'10	0.0	0.0	0.0	0.0	0.0	0.0	0.0	0.8	1.9	0.0	0.0	0.0	0.0
		'11~'20	0.0	0.0	0.0	0.0	0.0	0.0	0.0	2.5	3.9	0.0	0.0	0.0	0.0
		평년 Normals	0.0	0.0	0.0	0.0	0.0	0.0	0.0	1.4	2.2	0.0	0.0	0.0	0.0
강수량 Daily Minimum Temp.	= 0.0mm	'91~'00	1.9	2.3	2.1	1.4	2.0	1.5	1.4	2.5	1.1	1.7	1.7	3.5	
		'01~'10	3.4	3.1	2.6	2.1	1.9	1.6	2.2	2.8	1.2	0.8	2.4	2.5	
		'11~'20	4.1	3.4	4.1	2.5	1.9	4.0	2.8	3.3	2.4	2.9	3.6	6.0	
		평년 Normals	3.1	2.9	2.9	2.0	1.9	2.4	2.1	2.9	1.6	1.8	2.6	4.0	
	≥ 0.1mm	'91~'00	7.8	6.4	7.6	8.3	9.2	10.3	15.3	14.7	8.3	6.5	8.5	6.9	
		'01~'10	6.6	6.7	10.2	8.8	9.1	10.7	18.0	15.4	10.5	6.1	7.5	8.7	
		'11~'20	5.6	5.5	6.6	9.7	8.4	9.3	16.6	14.5	8.7	5.5	9.4	7.1	
		평년 Normals	6.7	6.2	8.1	8.9	8.9	10.1	16.6	14.9	9.2	6.0	8.5	7.6	
	≥ 1.0mm	'91~'00	4.3	3.6	5.2	6.5	7.1	8.2	12.6	12.5	6.8	5.3	6.2	4.9	
		'01~'10	3.5	4.1	7.9	7.1	7.2	8.1	14.7	12.5	8.4	3.7	4.9	4.1	
		'11~'20	2.8	3.5	5.0	7.1	6.3	7.2	13.8	12.4	6.4	4.4	7.0	4.7	
		평년 Normals	3.5	3.7	6.0	6.9	6.9	7.8	13.7	12.5	7.2	4.5	6.0	4.6	
	≥ 10.0mm	'91~'00	0.1	0.6	1.7	2.3	2.8	3.8	7.2	6.9	3.4	2.3	1.0	0.9	
		'01~'10	0.6	1.2	1.8	2.4	2.9	4.2	8.2	6.5	4.9	1.7	1.0	0.3	
		'11~'20	0.2	1.0	1.0	2.9	2.4	2.5	7.4	6.6	3.0	1.8	1.5	1.0	
		평년 Normals	0.3	0.9	1.5	2.5	2.7	3.5	7.6	6.7	3.8	1.9	1.2	0.7	
	≥ 30.0mm	'91~'00	0.0	0.1	0.2	0.2	0.7	2.0	3.5	3.5	1.4	0.2	0.3	0.0	
		'01~'10	0.0	0.0	0.2	0.8	0.8	1.3	4.7	2.6	1.9	0.4	0.2	0.0	
		'11~'20	0.1	0.1	0.1	0.3	0.4	1.3	3.4	2.9	1.5	0.6	0.1	0.0	
		평년 Normals	0.0	0.1	0.2	0.4	0.6	1.5	3.9	3.0	1.6	0.4	0.2	0.0	
	≥ 80.0mm	'91~'00	0.0	0.0	0.0	0.0	0.1	0.4	0.8	1.0	0.3	0.0	0.0	0.0	
		'01~'10	0.0	0.0	0.0	0.0	0.1	0.3	1.1	0.7	0.4	0.0	0.0	0.0	
		'11~'20	0.0	0.0	0.0	0.1	0.0	0.3	1.0	0.4	0.1	0.0	0.0	0.0	
		평년 Normals	0.0	0.0	0.0	0.0	0.1	0.3	1.0	0.7	0.3	0.0	0.0	0.0	
≥ 100.0mm	'91~'00	0.0	0.0	0.0	0.0	0.0	0.1	0.6	0.5	0.1	0.0	0.0	0.0		
	'01~'10	0.0	0.0	0.0	0.0	0.0	0.1	0.7	0.3	0.3	0.0	0.0	0.0		
	'11~'20	0.0	0.0	0.0	0.0	0.0	0.2	0.5	0.2	0.0	0.0	0.0	0.0		
	평년 Normals	0.0	0.0	0.0	0.0	0.0	0.1	0.6	0.3	0.1	0.0	0.0	0.0		

월별평년값  
MONTHLY NORMALS

114 원주 Wonju

계급별 일수 Categorized Frequencies of Weather Phenomena (일,day)

요소 Element		월 Month	1 JAN.	2 FEB.	3 MAR.	4 APR.	5 MAY	6 JUN.	7 JUL	8 AUG.	9 SEP.	10 OCT.	11 NOV.	12 DEC.
1 시간 최다 강수량 1-Hour Maximum Precipitation	≥ 1.0mm	'91~'00	0.0	0.0	0.0	5.5	6.5	7.8	11.6	11.9	6.4	4.9	0.0	0.0
		'01~'10	0.0	0.0	0.0	6.6	6.1	7.6	13.8	12.2	8.2	3.7	0.0	0.0
		'11~'20	0.0	0.0	0.0	6.5	6.0	6.4	13.0	11.9	6.0	4.3	0.1	0.0
		평년 Normals	0.0	0.0	0.0	6.2	6.2	7.3	12.8	12.0	6.9	4.3	0.0	0.0
	≥ 5.0mm	'91~'00	0.0	0.0	0.0	1.5	2.2	3.2	7.2	6.8	2.8	1.9	0.0	0.0
		'01~'10	0.0	0.0	0.0	1.2	2.4	3.9	8.6	6.7	4.4	1.1	0.0	0.0
		'11~'20	0.0	0.0	0.0	1.9	1.9	3.1	7.5	7.5	2.8	1.0	0.0	0.0
		평년 Normals	0.0	0.0	0.0	1.5	2.2	3.4	7.8	7.0	3.3	1.3	0.0	0.0
	≥ 10.0mm	'91~'00	0.0	0.0	0.0	0.1	0.5	2.0	4.8	4.1	1.7	0.3	0.0	0.0
		'01~'10	0.0	0.0	0.0	0.3	0.8	1.8	5.7	4.2	2.6	0.3	0.0	0.0
		'11~'20	0.0	0.0	0.0	0.3	0.5	1.6	4.9	4.2	1.1	0.0	0.0	0.0
		평년 Normals	0.0	0.0	0.0	0.2	0.6	1.8	5.1	4.2	1.8	0.2	0.0	0.0
	≥ 20.0mm	'91~'00	0.0	0.0	0.0	0.0	0.0	0.9	1.9	1.9	0.5	0.0	0.0	0.0
		'01~'10	0.0	0.0	0.0	0.0	0.1	0.4	2.5	2.0	0.7	0.1	0.0	0.0
		'11~'20	0.0	0.0	0.0	0.0	0.1	0.9	2.1	1.5	0.2	0.0	0.0	0.0
		평년 Normals	0.0	0.0	0.0	0.0	0.1	0.7	2.2	1.8	0.5	0.0	0.0	0.0
	≥ 30.0mm	'91~'00	0.0	0.0	0.0	0.0	0.0	0.3	1.1	0.8	0.1	0.0	0.0	0.0
		'01~'10	0.0	0.0	0.0	0.0	0.0	0.1	1.3	1.0	0.4	0.1	0.0	0.0
		'11~'20	0.0	0.0	0.0	0.0	0.1	0.4	1.0	0.6	0.1	0.0	0.0	0.0
		평년 Normals	0.0	0.0	0.0	0.0	0.0	0.3	1.1	0.8	0.2	0.0	0.0	0.0
일 최대풍속 Daily Max. W.S.	< 3.4 m/s	19.0	13.2	8.8	5.1	12.2	17.1	18.1	20.3	22.4	21.6	18.5	19.1	
	3.4-7.9 m/s	11.8	14.9	21.6	24.1	18.5	12.7	12.8	10.6	7.6	8.9	10.4	10.6	
	8.0-13.8 m/s	0.2	0.2	0.6	0.8	0.3	0.2	0.1	0.1	0.0	0.1	0.1	0.3	
	≥ 13.9 m/s	0.0	0.0	0.0	0.0	0.0	0.0	0.0	0.0	0.0	0.0	0.0	0.0	
최소 상대습도 Daily Min. R.H	< 10.0%	0.0	0.1	0.5	0.9	0.3	0.0	0.0	0.0	0.0	0.0	0.0	0.1	
	< 20.0%	2.0	5.5	8.6	10.1	4.7	1.2	0.0	0.0	0.3	0.8	2.4	2.0	
	< 30.0%	10.6	14.3	17.7	18.2	13.8	5.7	0.3	0.5	2.8	5.6	8.6	8.5	
	< 40.0%	19.1	20.1	23.8	23.1	21.7	13.5	2.8	3.8	9.6	17.1	15.1	16.3	
전운량 Cloud Amount	< 2.5할	10.7	8.9	7.1	7.1	6.3	3.4	0.9	1.8	4.0	8.9	8.5	10.6	
	≥ 7.5할	4.9	4.4	6.3	6.2	7.6	10.2	15.1	13.1	9.0	4.6	5.3	4.7	
일조율 Perc. of Sunshine	0	3.8	3.1	3.1	3.0	3.4	3.5	5.7	4.1	3.9	2.1	3.5	3.3	
	< 20%	7.1	5.8	6.8	7.2	7.2	8.4	13.8	11.4	8.6	5.5	7.8	7.3	
	≥ 80%	8.1	7.8	6.5	5.8	5.6	2.7	1.3	2.3	4.2	6.3	6.3	7.8	



월별평년값 MONTHLY NORMALS

115 울릉도 Ulleungdo

계급별 일수 Categorized Frequencies of Weather Phenomena (일, day)

Table with 15 columns (Month: JAN to DEC) and rows for Daily Mean Temp. (categories: <-5.0, <0.0, ≥5.0, ≥25.0, ≥30.0) and Daily Maximum Temp. (categories: <0.0, ≥10.0, ≥25.0, ≥30.0, ≥33.0, ≥35.0). Each row includes monthly frequency data and a '평년 Normals' row.

월별평년값  
MONTHLY NORMALS

115 울릉도 Ulleungdo

계급별 일수 Categorized Frequencies of Weather Phenomena (일, day)

요소 Element		월 Month	1 JAN.	2 FEB.	3 MAR.	4 APR.	5 MAY	6 JUN.	7 JUL.	8 AUG.	9 SEP.	10 OCT.	11 NOV.	12 DEC.	
최저 기온 Daily Minimum Temp.	≤ -15.0°C	'91~'00	0.0	0.0	0.0	0.0	0.0	0.0	0.0	0.0	0.0	0.0	0.0	0.0	
		'01~'10	0.0	0.0	0.0	0.0	0.0	0.0	0.0	0.0	0.0	0.0	0.0	0.0	
		'11~'20	0.0	0.0	0.0	0.0	0.0	0.0	0.0	0.0	0.0	0.0	0.0	0.0	
		평년 Normals	0.0	0.0	0.0	0.0	0.0	0.0	0.0	0.0	0.0	0.0	0.0	0.0	
	≤ -12.0°C	'91~'00	0.0	0.0	0.0	0.0	0.0	0.0	0.0	0.0	0.0	0.0	0.0	0.0	
		'01~'10	0.0	0.0	0.0	0.0	0.0	0.0	0.0	0.0	0.0	0.0	0.0	0.0	
		'11~'20	0.0	0.0	0.0	0.0	0.0	0.0	0.0	0.0	0.0	0.0	0.0	0.0	
		평년 Normals	0.0	0.0	0.0	0.0	0.0	0.0	0.0	0.0	0.0	0.0	0.0	0.0	
	< -10.0°C	'91~'00	0.0	0.2	0.0	0.0	0.0	0.0	0.0	0.0	0.0	0.0	0.0	0.0	
		'01~'10	0.3	0.0	0.0	0.0	0.0	0.0	0.0	0.0	0.0	0.0	0.0	0.0	
		'11~'20	0.1	0.0	0.0	0.0	0.0	0.0	0.0	0.0	0.0	0.0	0.0	0.0	
		평년 Normals	0.1	0.1	0.0	0.0	0.0	0.0	0.0	0.0	0.0	0.0	0.0	0.0	
	< 0.0°C	'91~'00	17.1	16.6	6.3	0.4	0.0	0.0	0.0	0.0	0.0	0.0	0.0	0.6	7.1
		'01~'10	16.8	12.1	6.9	0.0	0.0	0.0	0.0	0.0	0.0	0.0	0.0	0.3	9.6
		'11~'20	16.2	14.4	5.3	0.2	0.0	0.0	0.0	0.0	0.0	0.0	0.0	0.4	10.6
		평년 Normals	16.7	14.4	6.2	0.2	0.0	0.0	0.0	0.0	0.0	0.0	0.0	0.4	9.1
	≥ 5.0°C	'91~'00	0.8	1.5	7.5	23.9	31.0	30.0	31.0	31.0	31.0	30.0	30.6	20.9	6.8
		'01~'10	0.9	3.1	8.5	23.9	30.9	30.0	31.0	31.0	31.0	30.0	30.5	22.0	7.1
		'11~'20	1.0	1.7	9.8	23.1	31.0	30.0	31.0	31.0	31.0	30.0	31.0	22.0	4.9
		평년 Normals	0.9	2.1	8.6	23.6	31.0	30.0	31.0	31.0	31.0	30.0	30.7	21.6	6.3
	≥ 25.0°C	'91~'00	0.0	0.0	0.0	0.0	0.0	0.0	0.8	1.7	0.1	0.0	0.0	0.0	0.0
		'01~'10	0.0	0.0	0.0	0.0	0.0	0.0	0.7	1.6	0.2	0.0	0.0	0.0	0.0
		'11~'20	0.0	0.0	0.0	0.0	0.0	0.0	2.8	4.2	0.0	0.0	0.0	0.0	0.0
		평년 Normals	0.0	0.0	0.0	0.0	0.0	0.0	1.4	2.5	0.1	0.0	0.0	0.0	0.0
강수량 Daily Minimum Temp.	= 0.0mm	'91~'00	3.0	1.3	2.3	1.7	2.1	2.5	1.4	1.9	1.5	1.5	1.6	2.6	
		'01~'10	3.6	3.7	2.1	1.7	1.3	1.3	1.2	1.9	1.6	1.3	2.8	2.9	
		'11~'20	3.2	3.5	3.4	1.7	1.8	3.1	2.1	2.3	2.9	3.5	3.3	3.1	
		평년 Normals	3.3	2.8	2.6	1.7	1.7	2.3	1.6	2.0	2.0	2.1	2.6	2.9	
	≥ 0.1mm	'91~'00	16.0	14.2	11.1	8.3	9.1	8.8	11.7	12.0	9.1	8.1	11.3	15.3	
		'01~'10	19.7	13.8	13.2	8.5	9.3	8.8	13.1	12.0	11.2	9.6	12.5	19.2	
		'11~'20	20.7	15.4	11.6	10.2	7.5	8.2	11.1	10.7	11.5	10.2	15.4	20.1	
		평년 Normals	18.8	14.5	12.0	9.0	8.6	8.6	12.0	11.6	10.6	9.3	13.1	18.2	
	≥ 1.0mm	'91~'00	12.1	10.3	8.0	6.1	7.4	6.3	8.7	8.9	7.4	6.1	8.8	10.7	
		'01~'10	14.7	10.5	10.7	6.5	6.8	7.0	10.1	9.0	9.6	7.3	10.5	14.7	
		'11~'20	15.2	11.5	8.1	8.3	5.7	5.2	8.5	7.8	8.7	7.7	11.5	15.3	
		평년 Normals	14.0	10.8	8.9	7.0	6.6	6.2	9.1	8.6	8.6	7.0	10.3	13.6	
	≥ 10.0mm	'91~'00	2.5	1.8	2.3	1.7	2.7	3.1	3.7	4.4	3.6	1.9	3.3	3.0	
		'01~'10	4.3	2.2	3.0	2.8	3.8	3.8	5.6	4.6	5.1	2.9	3.3	5.3	
		'11~'20	4.9	3.9	3.1	3.5	2.5	2.2	3.1	3.0	3.3	4.2	4.3	5.5	
		평년 Normals	3.9	2.6	2.8	2.7	3.0	3.0	4.1	4.0	4.0	3.0	3.6	4.6	
	≥ 30.0mm	'91~'00	0.0	0.1	0.1	0.7	1.0	1.3	1.8	1.8	1.8	0.4	0.6	0.3	
		'01~'10	0.6	0.3	0.4	1.1	1.2	1.2	3.0	2.1	1.9	0.6	1.0	0.9	
		'11~'20	0.9	0.8	0.2	1.2	0.6	1.2	1.6	1.4	1.4	1.0	1.0	1.0	
		평년 Normals	0.5	0.4	0.2	1.0	0.9	1.2	2.1	1.8	1.7	0.7	0.9	0.7	
	≥ 80.0mm	'91~'00	0.0	0.0	0.0	0.0	0.1	0.1	0.3	0.4	0.4	0.1	0.0	0.0	
		'01~'10	0.0	0.0	0.0	0.3	0.5	0.3	0.6	0.6	0.4	0.0	0.0	0.0	
		'11~'20	0.0	0.0	0.0	0.2	0.0	0.4	0.3	0.6	0.4	0.3	0.2	0.0	
		평년 Normals	0.0	0.0	0.0	0.2	0.2	0.3	0.4	0.5	0.4	0.1	0.1	0.0	
≥ 100.0mm	'91~'00	0.0	0.0	0.0	0.0	0.1	0.0	0.1	0.1	0.3	0.0	0.0	0.0		
	'01~'10	0.0	0.0	0.0	0.1	0.2	0.0	0.1	0.4	0.3	0.0	0.0	0.0		
	'11~'20	0.0	0.0	0.0	0.0	0.0	0.3	0.0	0.3	0.2	0.2	0.1	0.0		
	평년 Normals	0.0	0.0	0.0	0.0	0.1	0.1	0.1	0.3	0.3	0.1	0.0	0.0		

월 별 평년 값  
MONTHLY NORMALS

115 울릉도 Ulleungdo

계급별 일수 Categorized Frequencies of Weather Phenomena (일,day)

요소 Element		월 Month	1 JAN.	2 FEB.	3 MAR.	4 APR.	5 MAY	6 JUN.	7 JUL.	8 AUG.	9 SEP.	10 OCT.	11 NOV.	12 DEC.
1 시간 최대 강수량 1-Hour Maximum Precipitation	≥ 1.0mm	`91~`00	0.0	0.0	0.0	4.7	6.8	5.0	7.5	8.5	7.0	5.8	0.9	0.9
		`01~`10	0.0	0.0	0.0	5.9	6.4	5.9	9.5	7.9	9.1	6.3	0.0	0.0
		`11~`20	0.0	0.0	0.0	8.0	5.1	4.4	7.2	7.1	8.4	7.4	0.0	0.0
		평년 Normals	0.0	0.0	0.0	6.2	6.1	5.1	8.1	7.8	8.2	6.5	0.3	0.3
	≥ 5.0mm	`91~`00	0.0	0.0	0.0	1.5	2.4	2.3	3.5	4.0	3.5	2.1	0.1	0.3
		`01~`10	0.0	0.0	0.0	2.4	3.1	3.3	5.1	4.6	4.5	3.0	0.0	0.0
		`11~`20	0.0	0.0	0.0	2.8	1.8	2.1	3.3	3.0	3.0	3.9	0.0	0.0
		평년 Normals	0.0	0.0	0.0	2.2	2.4	2.6	4.0	3.9	3.7	3.0	0.0	0.1
	≥ 10.0mm	`91~`00	0.0	0.0	0.0	0.3	0.7	1.1	1.8	1.4	1.6	0.5	0.0	0.1
		`01~`10	0.0	0.0	0.0	0.7	1.4	1.6	3.5	1.9	1.9	1.5	0.0	0.0
		`11~`20	0.0	0.0	0.0	0.6	0.3	1.0	1.5	1.5	1.8	1.3	0.0	0.0
		평년 Normals	0.0	0.0	0.0	0.5	0.8	1.2	2.3	1.6	1.8	1.1	0.0	0.0
	≥ 20.0mm	`91~`00	0.0	0.0	0.0	0.0	0.0	0.3	0.4	0.7	0.7	0.3	0.0	0.0
		`01~`10	0.0	0.0	0.0	0.1	0.1	0.6	1.6	1.2	0.8	0.3	0.0	0.0
		`11~`20	0.0	0.0	0.0	0.0	0.0	0.3	0.3	0.7	0.6	0.2	0.0	0.0
		평년 Normals	0.0	0.0	0.0	0.0	0.0	0.4	0.8	0.9	0.7	0.3	0.0	0.0
	≥ 30.0mm	`91~`00	0.0	0.0	0.0	0.0	0.0	0.0	0.0	0.1	0.4	0.3	0.0	0.0
		`01~`10	0.0	0.0	0.0	0.1	0.0	0.0	0.6	0.5	0.2	0.0	0.0	0.0
		`11~`20	0.0	0.0	0.0	0.0	0.0	0.1	0.1	0.3	0.1	0.1	0.0	0.0
		평년 Normals	0.0	0.0	0.0	0.0	0.0	0.0	0.3	0.4	0.2	0.0	0.0	0.0
일 최대풍속 Daily Max. W.S.	< 3.4 m/s	0.5	0.7	0.9	0.5	0.9	2.8	3.1	3.1	3.8	2.3	0.9	0.7	
	3.4-7.9 m/s	17.3	13.7	13.5	12.5	15.6	19.0	16.9	19.5	17.6	17.5	16.0	16.1	
	8.0-13.8 m/s	12.1	12.7	14.9	14.9	13.1	7.6	10.0	7.7	7.5	9.9	11.3	12.7	
	≥ 13.9 m/s	1.1	1.1	1.7	2.0	1.5	0.5	0.9	0.6	1.1	0.8	0.8	0.5	
최소 상대습도 Daily Min. R.H	< 10.0%	0.0	0.0	0.0	0.2	0.1	0.0	0.0	0.0	0.0	0.0	0.0	0.0	
	< 20.0%	0.1	0.4	1.2	2.7	2.1	0.2	0.0	0.0	0.1	0.0	0.1	0.0	
	< 30.0%	0.9	1.4	4.8	7.5	6.5	1.7	0.1	0.1	0.5	0.7	1.3	0.5	
	< 40.0%	5.4	6.8	9.9	12.5	11.2	4.1	0.2	0.6	1.7	3.6	6.3	5.6	
전운량 Cloud Amount	< 2.5할	1.7	2.3	5.3	7.3	7.1	3.3	2.6	3.1	3.4	5.2	4.0	2.0	
	≥ 7.5할	15.4	11.0	9.5	7.7	8.8	13.6	17.0	13.6	11.7	7.9	10.0	14.4	
일조율 Perc. of Sunshine	0	5.5	3.5	3.4	3.0	3.5	4.9	6.0	4.4	4.3	2.7	3.8	4.2	
	< 20%	13.0	9.8	7.9	6.4	6.5	10.4	12.4	10.7	9.6	7.0	8.9	12.3	
	≥ 80%	2.0	3.4	6.8	9.4	9.2	5.0	4.1	5.4	5.6	7.8	3.6	1.9	

월 별 평 년 값  
MONTHLY NORMALS

119 수원 Suwon

계급별 일수 Categorized Frequencies of Weather Phenomena (일,day)

요소 Element		월 Month	1	2	3	4	5	6	7	8	9	10	11	12	
			JAN.	FEB.	MAR.	APR.	MAY	JUN.	JUL.	AUG.	SEP.	OCT.	NOV.	DEC.	
낮 기온 Daily Mean Temp.	< -5.0°C	`91~`00	6.1	1.8	0.0	0.0	0.0	0.0	0.0	0.0	0.0	0.0	0.0	0.1	2.7
		`01~`10	7.6	1.8	0.0	0.0	0.0	0.0	0.0	0.0	0.0	0.0	0.0	0.0	4.6
		`11~`20	7.3	2.6	0.0	0.0	0.0	0.0	0.0	0.0	0.0	0.0	0.0	0.0	4.6
		평년 Normals	<b>7.0</b>	<b>2.1</b>	<b>0.0</b>	<b>0.0</b>	<b>0.0</b>	<b>0.0</b>	<b>0.0</b>	<b>0.0</b>	<b>0.0</b>	<b>0.0</b>	<b>0.0</b>	<b>0.0</b>	<b>0.0</b>
	< 0.0°C	`91~`00	21.0	14.1	0.8	0.0	0.0	0.0	0.0	0.0	0.0	0.0	0.0	1.2	12.0
		`01~`10	20.8	11.8	2.6	0.0	0.0	0.0	0.0	0.0	0.0	0.0	0.0	1.1	14.4
		`11~`20	21.5	12.7	1.3	0.0	0.0	0.0	0.0	0.0	0.0	0.0	0.0	1.2	16.6
		평년 Normals	<b>21.1</b>	<b>12.9</b>	<b>1.6</b>	<b>0.0</b>	<b>0.0</b>	<b>0.0</b>	<b>0.0</b>	<b>0.0</b>	<b>0.0</b>	<b>0.0</b>	<b>0.0</b>	<b>1.2</b>	<b>14.3</b>
	≥ 5.0°C	`91~`00	0.5	2.3	17.6	28.8	31.0	30.0	31.0	31.0	31.0	30.0	30.7	20.3	3.8
		`01~`10	0.6	2.8	17.7	29.9	31.0	30.0	31.0	31.0	31.0	30.0	30.4	20.3	4.4
		`11~`20	1.4	3.5	18.5	29.7	31.0	30.0	31.0	31.0	31.0	30.0	31.0	20.7	3.3
		평년 Normals	<b>0.8</b>	<b>2.9</b>	<b>17.9</b>	<b>29.5</b>	<b>31.0</b>	<b>30.0</b>	<b>31.0</b>	<b>31.0</b>	<b>31.0</b>	<b>30.0</b>	<b>30.7</b>	<b>20.4</b>	<b>3.8</b>
	≥ 25.0°C	`91~`00	0.0	0.0	0.0	0.0	0.0	2.0	17.5	19.4	3.3	0.0	0.0	0.0	0.0
		`01~`10	0.0	0.0	0.0	0.0	0.0	2.2	14.7	19.1	2.6	0.0	0.0	0.0	0.0
		`11~`20	0.0	0.0	0.0	0.0	0.0	3.2	19.3	23.4	1.6	0.0	0.0	0.0	0.0
		평년 Normals	<b>0.0</b>	<b>0.0</b>	<b>0.0</b>	<b>0.0</b>	<b>0.0</b>	<b>2.5</b>	<b>17.2</b>	<b>20.6</b>	<b>2.5</b>	<b>0.0</b>	<b>0.0</b>	<b>0.0</b>	<b>0.0</b>
	≥ 30.0°C	`91~`00	0.0	0.0	0.0	0.0	0.0	0.0	1.0	0.8	0.0	0.0	0.0	0.0	0.0
		`01~`10	0.0	0.0	0.0	0.0	0.0	0.0	0.0	0.1	0.0	0.0	0.0	0.0	0.0
		`11~`20	0.0	0.0	0.0	0.0	0.0	0.0	0.6	3.4	0.0	0.0	0.0	0.0	0.0
		평년 Normals	<b>0.0</b>	<b>0.0</b>	<b>0.0</b>	<b>0.0</b>	<b>0.0</b>	<b>0.0</b>	<b>0.5</b>	<b>1.4</b>	<b>0.0</b>	<b>0.0</b>	<b>0.0</b>	<b>0.0</b>	<b>0.0</b>
낮 최고 기온 Daily Maximum Temp.	< 0.0°C	`91~`00	6.3	2.5	0.0	0.0	0.0	0.0	0.0	0.0	0.0	0.0	0.1	3.3	
		`01~`10	8.5	2.8	0.4	0.0	0.0	0.0	0.0	0.0	0.0	0.0	0.0	0.0	5.5
		`11~`20	7.4	2.9	0.0	0.0	0.0	0.0	0.0	0.0	0.0	0.0	0.0	0.0	5.0
		평년 Normals	<b>7.4</b>	<b>2.7</b>	<b>0.1</b>	<b>0.0</b>	<b>0.0</b>	<b>0.0</b>	<b>0.0</b>	<b>0.0</b>	<b>0.0</b>	<b>0.0</b>	<b>0.0</b>	<b>0.0</b>	<b>4.6</b>
	≥ 10.0°C	`91~`00	0.8	3.6	18.4	28.7	31.0	30.0	31.0	31.0	30.0	30.6	21.2	5.2	
		`01~`10	1.0	5.5	18.0	29.1	31.0	30.0	31.0	31.0	30.0	30.4	20.3	4.2	
		`11~`20	1.6	5.0	21.2	29.2	31.0	30.0	31.0	31.0	30.0	31.0	21.0	3.0	
		평년 Normals	<b>1.1</b>	<b>4.7</b>	<b>19.2</b>	<b>29.0</b>	<b>31.0</b>	<b>30.0</b>	<b>31.0</b>	<b>31.0</b>	<b>31.0</b>	<b>30.0</b>	<b>30.7</b>	<b>20.8</b>	<b>4.1</b>
	≥ 25.0°C	`91~`00	0.0	0.0	0.0	2.0	9.1	23.5	28.8	28.5	19.0	2.0	0.0	0.0	
		`01~`10	0.0	0.0	0.0	1.7	10.6	23.2	28.4	29.0	21.4	3.2	0.0	0.0	
		`11~`20	0.0	0.0	0.1	2.3	15.2	26.8	29.5	30.1	22.9	3.6	0.2	0.0	
		평년 Normals	<b>0.0</b>	<b>0.0</b>	<b>0.0</b>	<b>2.0</b>	<b>11.6</b>	<b>24.5</b>	<b>28.9</b>	<b>29.2</b>	<b>21.1</b>	<b>2.9</b>	<b>0.1</b>	<b>0.0</b>	
	≥ 30.0°C	`91~`00	0.0	0.0	0.0	0.0	0.6	4.6	13.4	16.7	3.3	0.0	0.0	0.0	
		`01~`10	0.0	0.0	0.0	0.1	0.4	5.0	10.3	15.8	3.5	0.0	0.0	0.0	
		`11~`20	0.0	0.0	0.0	0.0	1.6	9.0	15.6	19.7	1.9	0.0	0.0	0.0	
		평년 Normals	<b>0.0</b>	<b>0.0</b>	<b>0.0</b>	<b>0.0</b>	<b>0.9</b>	<b>6.2</b>	<b>13.1</b>	<b>17.4</b>	<b>2.9</b>	<b>0.0</b>	<b>0.0</b>	<b>0.0</b>	
	≥ 33.0°C	`91~`00	0.0	0.0	0.0	0.0	0.0	0.1	4.0	4.3	0.0	0.0	0.0	0.0	
		`01~`10	0.0	0.0	0.0	0.0	0.0	0.1	1.2	4.9	0.2	0.0	0.0	0.0	
		`11~`20	0.0	0.0	0.0	0.0	0.1	0.6	5.1	10.1	0.1	0.0	0.0	0.0	
		평년 Normals	<b>0.0</b>	<b>0.0</b>	<b>0.0</b>	<b>0.0</b>	<b>0.0</b>	<b>0.3</b>	<b>3.4</b>	<b>6.4</b>	<b>0.1</b>	<b>0.0</b>	<b>0.0</b>	<b>0.0</b>	
≥ 35.0°C	`91~`00	0.0	0.0	0.0	0.0	0.0	0.0	0.8	0.5	0.0	0.0	0.0	0.0		
	`01~`10	0.0	0.0	0.0	0.0	0.0	0.0	0.1	0.8	0.0	0.0	0.0	0.0		
	`11~`20	0.0	0.0	0.0	0.0	0.0	0.0	1.3	4.1	0.0	0.0	0.0	0.0		
	평년 Normals	<b>0.0</b>	<b>0.0</b>	<b>0.0</b>	<b>0.0</b>	<b>0.0</b>	<b>0.0</b>	<b>0.7</b>	<b>1.8</b>	<b>0.0</b>	<b>0.0</b>	<b>0.0</b>	<b>0.0</b>		

월별평년값  
MONTHLY NORMALS

119 수원 Suwon

계급별 일수 Categorized Frequencies of Weather Phenomena (일, day)

요소 Element		월 Month	1 JAN.	2 FEB.	3 MAR.	4 APR.	5 MAY	6 JUN.	7 JUL.	8 AUG.	9 SEP.	10 OCT.	11 NOV.	12 DEC.
일 최 저 기 온 일 강 수 량	≤ -15.0°C	'91~'00	0.1	0.1	0.0	0.0	0.0	0.0	0.0	0.0	0.0	0.0	0.0	0.0
		'01~'10	1.3	0.0	0.0	0.0	0.0	0.0	0.0	0.0	0.0	0.0	0.0	0.0
		'11~'20	1.1	0.2	0.0	0.0	0.0	0.0	0.0	0.0	0.0	0.0	0.0	0.0
		평년 Normals	0.8	0.1	0.0	0.0	0.0	0.0	0.0	0.0	0.0	0.0	0.0	0.0
	≤ -12.0°C	'91~'00	1.7	0.8	0.0	0.0	0.0	0.0	0.0	0.0	0.0	0.0	0.0	0.0
		'01~'10	3.5	0.3	0.0	0.0	0.0	0.0	0.0	0.0	0.0	0.0	0.0	0.9
		'11~'20	3.9	0.9	0.0	0.0	0.0	0.0	0.0	0.0	0.0	0.0	0.0	1.4
		평년 Normals	3.0	0.7	0.0	0.0	0.0	0.0	0.0	0.0	0.0	0.0	0.0	0.8
	< -10.0°C	'91~'00	6.0	2.4	0.0	0.0	0.0	0.0	0.0	0.0	0.0	0.0	0.0	1.8
		'01~'10	6.4	1.6	0.0	0.0	0.0	0.0	0.0	0.0	0.0	0.0	0.0	3.1
		'11~'20	7.9	2.5	0.0	0.0	0.0	0.0	0.0	0.0	0.0	0.0	0.0	3.1
		평년 Normals	6.8	2.2	0.0	0.0	0.0	0.0	0.0	0.0	0.0	0.0	0.0	2.7
	< 0.0°C	'91~'00	29.1	25.1	14.3	1.5	0.0	0.0	0.0	0.0	0.0	0.0	0.2	9.9
		'01~'10	29.4	23.9	13.8	0.6	0.0	0.0	0.0	0.0	0.0	0.0	0.6	9.3
		'11~'20	29.0	25.2	13.7	0.3	0.0	0.0	0.0	0.0	0.0	0.0	0.2	9.4
		평년 Normals	29.2	24.7	13.9	0.8	0.0	0.0	0.0	0.0	0.0	0.0	0.3	9.5
	≥ 5.0°C	'91~'00	0.0	0.3	2.5	18.7	30.5	30.0	31.0	31.0	30.0	24.9	6.6	0.6
		'01~'10	0.2	0.5	3.2	19.6	30.9	30.0	31.0	31.0	30.0	27.6	7.7	0.3
		'11~'20	0.0	0.4	3.9	20.0	31.0	30.0	31.0	31.0	30.0	27.8	9.6	0.3
		평년 Normals	0.1	0.4	3.2	19.4	30.8	30.0	31.0	31.0	30.0	26.8	8.0	0.4
	≥ 25.0°C	'91~'00	0.0	0.0	0.0	0.0	0.0	0.0	4.0	3.8	0.1	0.0	0.0	0.0
		'01~'10	0.0	0.0	0.0	0.0	0.0	0.0	1.0	3.0	0.0	0.0	0.0	0.0
		'11~'20	0.0	0.0	0.0	0.0	0.0	0.0	3.7	8.3	0.0	0.0	0.0	0.0
		평년 Normals	0.0	0.0	0.0	0.0	0.0	0.0	2.9	5.0	0.0	0.0	0.0	0.0
일 강 수 량	= 0.0mm	'91~'00	1.9	2.0	1.9	1.4	2.0	2.1	2.3	1.3	1.9	1.6	1.6	
		'01~'10	2.7	2.5	2.3	1.5	2.4	2.3	2.8	2.3	1.4	1.6	2.4	
		'11~'20	3.5	2.8	2.4	2.0	2.2	2.3	2.3	4.2	2.0	2.0	2.8	
		평년 Normals	2.7	2.4	2.2	1.6	2.2	2.2	2.5	2.6	1.8	1.7	2.3	
	≥ 0.1mm	'91~'00	7.2	6.4	6.7	7.4	9.2	9.2	13.9	14.6	8.1	6.8	8.7	
		'01~'10	6.7	5.9	8.4	8.3	8.7	10.3	15.9	14.7	9.7	5.5	7.9	
		'11~'20	6.2	6.4	5.8	8.4	8.0	9.2	16.4	12.7	7.9	5.9	10.3	
		평년 Normals	6.7	6.2	7.0	8.0	8.6	9.6	15.4	14.0	8.6	6.1	9.0	
	≥ 1.0mm	'91~'00	3.9	3.6	4.7	6.0	7.0	7.5	11.0	12.0	6.4	5.6	6.3	
		'01~'10	4.0	3.5	5.8	6.6	6.0	7.9	12.7	12.2	7.6	4.3	5.1	
		'11~'20	3.0	3.8	4.6	6.4	6.4	5.4	12.5	9.7	6.4	4.7	7.6	
		평년 Normals	3.6	3.6	5.0	6.3	6.5	6.9	12.1	11.3	6.8	4.9	6.3	
	≥ 10.0mm	'91~'00	0.2	0.6	1.6	2.0	3.0	3.0	6.1	6.0	2.8	1.8	1.1	
		'01~'10	0.4	1.2	1.7	2.1	2.8	3.7	7.8	7.0	4.2	1.5	1.0	
		'11~'20	0.2	1.0	0.9	2.6	2.8	2.3	7.9	5.5	2.9	2.1	1.8	
		평년 Normals	0.3	0.9	1.4	2.2	2.9	3.0	7.3	6.2	3.3	1.8	1.3	
	≥ 30.0mm	'91~'00	0.0	0.0	0.2	0.1	1.1	1.2	3.7	3.3	1.5	0.2	0.0	
		'01~'10	0.0	0.0	0.2	0.6	1.4	1.7	4.5	2.6	1.9	0.2	0.3	
		'11~'20	0.1	0.2	0.2	0.6	0.8	0.9	4.5	3.1	1.0	0.5	0.3	
		평년 Normals	0.0	0.1	0.2	0.4	1.1	1.3	4.2	3.0	1.5	0.3	0.2	
	≥ 80.0mm	'91~'00	0.0	0.0	0.0	0.0	0.0	0.3	0.9	1.4	0.2	0.0	0.0	
		'01~'10	0.0	0.0	0.0	0.0	0.0	0.3	1.6	0.7	0.3	0.0	0.0	
		'11~'20	0.0	0.0	0.0	0.1	0.0	0.3	1.5	1.0	0.2	0.0	0.0	
		평년 Normals	0.0	0.0	0.0	0.0	0.0	0.3	1.3	1.0	0.2	0.0	0.0	
≥ 100.0mm	'91~'00	0.0	0.0	0.0	0.0	0.0	0.1	0.4	0.9	0.1	0.0	0.0		
	'01~'10	0.0	0.0	0.0	0.0	0.0	0.1	1.3	0.3	0.0	0.0	0.0		
	'11~'20	0.0	0.0	0.0	0.1	0.0	0.1	0.8	0.7	0.0	0.0	0.0		
	평년 Normals	0.0	0.0	0.0	0.0	0.0	0.1	0.8	0.6	0.0	0.0	0.0		

월별평년값  
MONTHLY NORMALS

119 수원 Suwon

계급별 일수 Categorized Frequencies of Weather Phenomena (일,day)

요소 Element		월 Month	1 JAN.	2 FEB.	3 MAR.	4 APR.	5 MAY	6 JUN.	7 JUL.	8 AUG.	9 SEP.	10 OCT.	11 NOV.	12 DEC.
1 시간 최대 강수량 1-Hour Maximum Precipitation	≥ 1.0mm	'91~'00	0.0	0.0	0.0	5.1	6.2	7.1	10.3	11.4	6.0	5.0	0.6	0.0
		'01~'10	0.0	0.0	0.0	6.1	5.6	7.4	12.1	11.6	7.0	4.1	0.0	0.0
		'11~'20	0.0	0.0	0.0	5.9	5.8	4.7	11.9	9.3	5.6	4.3	0.0	0.0
		평년 Normals	0.0	0.0	0.0	5.7	5.9	6.4	11.4	10.8	6.2	4.5	0.2	0.0
	≥ 5.0mm	'91~'00	0.0	0.0	0.0	1.2	2.2	3.4	6.5	6.2	3.0	1.6	0.1	0.0
		'01~'10	0.0	0.0	0.0	1.4	1.9	3.7	7.9	6.5	4.0	1.5	0.0	0.0
		'11~'20	0.0	0.0	0.0	1.6	1.9	2.4	8.4	5.7	2.7	2.2	0.0	0.0
		평년 Normals	0.0	0.0	0.0	1.4	2.0	3.2	7.6	6.1	3.2	1.8	0.0	0.0
	≥ 10.0mm	'91~'00	0.0	0.0	0.0	0.2	1.2	1.3	4.1	4.6	1.5	0.5	0.0	0.0
		'01~'10	0.0	0.0	0.0	0.2	0.9	2.0	5.0	4.2	2.3	0.5	0.0	0.0
		'11~'20	0.0	0.0	0.0	0.5	0.6	1.1	5.4	4.3	1.3	0.7	0.0	0.0
		평년 Normals	0.0	0.0	0.0	0.3	0.9	1.5	4.8	4.4	1.7	0.6	0.0	0.0
	≥ 20.0mm	'91~'00	0.0	0.0	0.0	0.0	0.0	0.4	2.2	2.2	0.3	0.0	0.0	0.0
		'01~'10	0.0	0.0	0.0	0.0	0.0	0.8	2.5	1.9	0.6	0.1	0.0	0.0
		'11~'20	0.0	0.0	0.0	0.1	0.3	0.4	3.4	2.1	0.5	0.2	0.0	0.0
		평년 Normals	0.0	0.0	0.0	0.0	0.1	0.5	2.7	2.1	0.5	0.1	0.0	0.0
	≥ 30.0mm	'91~'00	0.0	0.0	0.0	0.0	0.0	0.1	1.0	1.1	0.0	0.0	0.0	0.0
		'01~'10	0.0	0.0	0.0	0.0	0.0	0.1	1.2	0.3	0.3	0.0	0.0	0.0
		'11~'20	0.0	0.0	0.0	0.1	0.0	0.2	2.0	0.8	0.2	0.0	0.0	0.0
		평년 Normals	0.0	0.0	0.0	0.0	0.0	0.1	1.4	0.7	0.2	0.0	0.0	0.0
일 최대풍속 Daily Max. W.S.	< 3.4 m/s	9.0	5.5	2.6	1.1	2.2	2.8	5.2	5.5	8.5	10.0	9.2	10.3	
	3.4-7.9 m/s	21.3	21.8	26.5	26.6	27.8	27.0	25.2	24.8	21.0	20.3	19.3	19.4	
	8.0-13.8 m/s	0.7	1.0	1.9	2.3	1.0	0.2	0.5	0.6	0.4	0.3	0.5	0.3	
	≥ 13.9 m/s	0.0	0.0	0.0	0.0	0.0	0.0	0.0	0.1	0.0	0.0	0.0	0.0	
최소 상대습도 Daily Min. R.H	< 10.0%	0.0	0.0	0.1	0.2	0.1	0.0	0.0	0.0	0.0	0.0	0.0	0.0	
	< 20.0%	1.1	2.3	3.6	5.1	2.4	0.5	0.0	0.0	0.2	0.8	1.6	1.3	
	< 30.0%	8.2	10.7	12.9	13.7	9.0	2.5	0.1	0.3	2.6	5.7	6.4	6.5	
	< 40.0%	17.2	18.3	21.1	20.3	17.5	8.2	1.6	2.1	9.0	15.3	13.8	14.6	
전운량 Cloud Amount	< 2.5할	13.4	10.8	10.2	9.4	9.0	4.5	1.6	2.7	7.1	11.5	10.4	12.4	
	≥ 7.5할	4.4	4.5	6.1	7.0	8.3	10.6	16.4	12.4	8.6	4.1	5.3	4.3	
일조율 Perc. of Sunshine	0	3.2	2.7	2.9	3.1	3.9	3.4	6.3	3.8	3.7	2.1	3.4	2.8	
	< 20%	6.6	5.1	6.0	6.6	6.9	8.4	14.0	10.4	7.5	4.6	7.0	6.3	
	≥ 80%	9.9	10.0	8.5	8.9	7.8	3.8	1.4	3.0	6.9	9.9	8.8	9.1	

월 별 평 년 값  
MONTHLY NORMALS

121 영월 Yeongwol

계급별 일수 Categorized Frequencies of Weather Phenomena (일, day)

요소 Element		월 Month	1 JAN.	2 FEB.	3 MAR.	4 APR.	5 MAY	6 JUN.	7 JUL.	8 AUG.	9 SEP.	10 OCT.	11 NOV.	12 DEC.	
일 기 온 도 일 일 최 고 기 온 도 일 일	< -5.0°C	`91~`00													
		`01~`10	12.0	4.1	0.3	0.0	0.0	0.0	0.0	0.0	0.0	0.0	0.0	0.0	8.5
		`11~`20	9.8	2.7	0.0	0.0	0.0	0.0	0.0	0.0	0.0	0.0	0.0	0.0	6.6
		평년 Normals	11.5	3.8	0.1	0.0	0.0	0.0	0.0	0.0	0.0	0.0	0.0	0.0	7.2
	< 0.0°C	`91~`00													
		`01~`10	26.3	15.6	4.1	0.0	0.0	0.0	0.0	0.0	0.0	0.0	0.0	3.5	19.6
		`11~`20	23.0	14.0	1.8	0.0	0.0	0.0	0.0	0.0	0.0	0.0	0.0	1.6	17.9
		평년 Normals	24.8	16.0	2.8	0.0	0.0	0.0	0.0	0.0	0.0	0.0	0.0	2.9	19.2
	≥ 5.0°C	`91~`00													
		`01~`10	0.3	1.8	14.2	28.9	31.0	30.0	31.0	31.0	30.0	30.2	13.6	1.0	
		`11~`20	0.7	2.2	17.0	28.9	31.0	30.0	31.0	30.9	30.0	30.7	18.1	1.2	
		평년 Normals	0.4	1.8	15.1	28.5	31.0	30.0	31.0	31.0	30.0	30.4	15.3	1.1	
	≥ 25.0°C	`91~`00													
		`01~`10	0.0	0.0	0.0	0.0	0.0	0.0	0.9	8.4	12.5	0.6	0.0	0.0	0.0
		`11~`20	0.0	0.0	0.0	0.0	0.0	0.0	1.3	13.1	15.8	0.2	0.0	0.0	0.0
		평년 Normals	0.0	0.0	0.0	0.0	0.0	0.0	1.0	10.3	13.8	0.4	0.0	0.0	0.0
	≥ 30.0°C	`91~`00													
		`01~`10	0.0	0.0	0.0	0.0	0.0	0.0	0.0	0.0	0.0	0.0	0.0	0.0	0.0
		`11~`20	0.0	0.0	0.0	0.0	0.0	0.0	0.0	0.0	0.3	0.0	0.0	0.0	0.0
		평년 Normals	0.0	0.0	0.0	0.0	0.0	0.0	0.0	0.0	0.1	0.0	0.0	0.0	0.0
일 일 최 저 기 온 도 일 일	< 0.0°C	`91~`00													
		`01~`10	8.4	2.6	0.7	0.0	0.0	0.0	0.0	0.0	0.0	0.0	0.0	0.0	6.2
		`11~`20	7.0	2.2	0.0	0.0	0.0	0.0	0.0	0.0	0.0	0.0	0.0	0.1	5.2
		평년 Normals	7.7	2.4	0.3	0.0	0.0	0.0	0.0	0.0	0.0	0.0	0.0	0.0	5.3
	≥ 10.0°C	`91~`00													
		`01~`10	0.4	5.6	18.3	29.0	31.0	30.0	31.0	31.0	30.0	30.2	19.3	3.3	
		`11~`20	1.7	5.8	20.6	28.9	31.0	30.0	31.0	31.0	30.0	31.0	20.2	1.8	
		평년 Normals	0.9	5.3	19.2	28.8	31.0	30.0	31.0	31.0	30.0	30.5	19.5	2.8	
	≥ 25.0°C	`91~`00													
		`01~`10	0.0	0.0	0.0	3.4	14.4	23.8	26.2	27.0	17.4	3.0	0.0	0.0	
		`11~`20	0.0	0.0	0.1	2.9	18.1	26.9	28.7	28.9	18.5	2.4	0.1	0.0	
		평년 Normals	0.0	0.0	0.0	3.3	15.1	24.8	27.6	27.8	17.4	2.7	0.0	0.0	
≥ 30.0°C	`91~`00														
	`01~`10	0.0	0.0	0.0	0.3	1.3	8.5	12.0	16.4	2.9	0.0	0.0	0.0		
	`11~`20	0.0	0.0	0.0	0.1	3.9	12.3	15.9	18.1	1.8	0.0	0.0	0.0		
	평년 Normals	0.0	0.0	0.0	0.2	2.3	9.8	13.6	16.8	2.6	0.0	0.0	0.0		
≥ 33.0°C	`91~`00														
	`01~`10	0.0	0.0	0.0	0.1	0.0	1.7	2.9	5.6	0.2	0.0	0.0	0.0		
	`11~`20	0.0	0.0	0.0	0.0	0.8	2.2	4.6	7.9	0.1	0.0	0.0	0.0		
	평년 Normals	0.0	0.0	0.0	0.0	0.3	1.7	3.6	6.1	0.2	0.0	0.0	0.0		
≥ 35.0°C	`91~`00														
	`01~`10	0.0	0.0	0.0	0.0	0.0	0.0	0.4	1.2	0.0	0.0	0.0	0.0		
	`11~`20	0.0	0.0	0.0	0.0	0.1	0.5	1.3	2.8	0.0	0.0	0.0	0.0		
	평년 Normals	0.0	0.0	0.0	0.0	0.0	0.2	0.7	1.7	0.0	0.0	0.0	0.0		

월별평년값  
MONTHLY NORMALS

121 영월 Yeongwol

계급별 일수 Categorized Frequencies of Weather Phenomena (일, day)

요소 Element		월 Month	1 JAN.	2 FEB.	3 MAR.	4 APR.	5 MAY	6 JUN.	7 JUL.	8 AUG.	9 SEP.	10 OCT.	11 NOV.	12 DEC.		
최저기온 Daily Minimum Temp.	≤ -15.0°C	'91~'00														
		'01~'10	5.1	0.9	0.1	0.0	0.0	0.0	0.0	0.0	0.0	0.0	0.0	0.0	1.5	
		'11~'20	3.8	0.9	0.0	0.0	0.0	0.0	0.0	0.0	0.0	0.0	0.0	0.0	0.0	1.7
		평년 Normals	4.0	1.1	0.0	0.0	0.0	0.0	0.0	0.0	0.0	0.0	0.0	0.0	0.0	1.5
	≤ -12.0°C	'91~'00														
		'01~'10	10.1	3.7	0.1	0.0	0.0	0.0	0.0	0.0	0.0	0.0	0.0	0.0	5.9	
		'11~'20	9.2	2.4	0.0	0.0	0.0	0.0	0.0	0.0	0.0	0.0	0.0	0.0	5.1	
		평년 Normals	9.9	4.0	0.0	0.0	0.0	0.0	0.0	0.0	0.0	0.0	0.0	0.0	5.4	
	< -10.0°C	'91~'00														
		'01~'10	14.1	7.2	0.4	0.0	0.0	0.0	0.0	0.0	0.0	0.0	0.0	0.5	8.8	
		'11~'20	12.5	4.6	0.1	0.0	0.0	0.0	0.0	0.0	0.0	0.0	0.0	0.0	8.3	
		평년 Normals	13.9	7.2	0.2	0.0	0.0	0.0	0.0	0.0	0.0	0.0	0.0	0.2	8.5	
	< 0.0°C	'91~'00														
		'01~'10	30.0	26.4	21.3	4.0	0.0	0.0	0.0	0.0	0.0	0.0	1.9	18.4	28.8	
		'11~'20	29.3	25.8	18.3	2.8	0.0	0.0	0.0	0.0	0.0	0.0	1.0	13.8	28.7	
		평년 Normals	29.8	26.4	20.5	4.3	0.0	0.0	0.0	0.0	0.0	0.0	1.7	16.8	29.0	
	≥ 5.0°C	'91~'00														
		'01~'10	0.0	0.1	1.5	11.6	28.8	29.9	31.0	31.0	29.8	22.1	3.4	0.0	0.0	
		'11~'20	0.0	0.1	2.8	14.8	29.8	30.0	31.0	31.0	30.0	23.1	6.4	0.0	0.0	
		평년 Normals	0.0	0.1	1.7	13.0	29.2	30.0	31.0	31.0	29.9	21.9	4.3	0.0	0.0	
	≥ 25.0°C	'91~'00														
		'01~'10	0.0	0.0	0.0	0.0	0.0	0.0	0.0	0.0	0.0	0.0	0.0	0.0	0.0	
		'11~'20	0.0	0.0	0.0	0.0	0.0	0.0	0.3	0.4	0.0	0.0	0.0	0.0	0.0	
		평년 Normals	0.0	0.0	0.0	0.0	0.0	0.0	0.1	0.2	0.0	0.0	0.0	0.0	0.0	
강수량 Daily Minimum Temp.	= 0.0mm	'91~'00														
		'01~'10	3.7	2.7	3.5	2.1	1.7	2.2	2.3	1.7	1.7	1.8	2.5	3.1		
		'11~'20	1.9	1.8	2.9	1.9	1.5	2.4	2.2	2.2	2.3	1.7	2.3	3.3		
		평년 Normals	3.0	2.3	2.9	2.0	2.1	2.3	2.5	2.0	1.8	1.8	2.3	3.2		
	≥ 0.1mm	'91~'00														
		'01~'10	6.7	6.9	9.7	8.9	9.1	9.8	18.1	15.3	10.6	6.6	6.7	7.4	7.4	
		'11~'20	6.3	5.8	7.1	9.3	8.5	10.4	16.1	14.4	9.5	5.8	9.4	7.4	7.4	
		평년 Normals	6.7	6.3	8.3	9.0	8.9	10.2	16.4	15.1	10.0	6.2	8.2	6.8	6.8	
	≥ 1.0mm	'91~'00														
		'01~'10	4.1	4.3	7.4	6.8	6.8	7.6	13.9	12.5	8.4	4.4	4.2	4.6	4.6	
		'11~'20	3.2	3.5	4.9	7.3	6.6	7.2	12.9	12.0	6.7	4.2	6.8	4.7	4.7	
		평년 Normals	3.6	3.8	5.9	7.1	6.7	7.8	12.9	12.2	7.5	4.3	5.7	4.2	4.2	
	≥ 10.0mm	'91~'00														
		'01~'10	0.6	0.8	1.8	2.1	2.2	3.9	7.6	6.6	4.8	1.0	0.6	0.4	0.4	
		'11~'20	0.2	1.3	1.3	2.6	2.0	3.1	6.7	6.5	3.1	2.1	1.4	0.8	0.8	
		평년 Normals	0.5	0.9	1.6	2.5	2.2	3.6	6.8	6.7	3.8	1.5	1.1	0.5	0.5	
	≥ 30.0mm	'91~'00														
		'01~'10	0.0	0.0	0.1	0.7	0.8	1.4	3.5	2.5	1.9	0.2	0.0	0.0	0.0	
		'11~'20	0.1	0.2	0.0	0.4	0.3	1.3	3.0	3.4	1.7	0.8	0.2	0.1	0.1	
		평년 Normals	0.0	0.1	0.0	0.5	0.5	1.3	3.0	3.1	1.8	0.5	0.1	0.0	0.0	
	≥ 80.0mm	'91~'00														
		'01~'10	0.0	0.0	0.0	0.0	0.1	0.2	0.6	0.5	0.3	0.0	0.0	0.0	0.0	
		'11~'20	0.0	0.0	0.0	0.1	0.0	0.2	0.7	0.3	0.2	0.0	0.0	0.0	0.0	
		평년 Normals	0.0	0.0	0.0	0.0	0.0	0.2	0.6	0.5	0.3	0.0	0.0	0.0	0.0	
≥ 100.0mm	'91~'00															
	'01~'10	0.0	0.0	0.0	0.0	0.0	0.1	0.3	0.4	0.1	0.0	0.0	0.0	0.0		
	'11~'20	0.0	0.0	0.0	0.0	0.0	0.1	0.6	0.3	0.1	0.0	0.0	0.0	0.0		
	평년 Normals	0.0	0.0	0.0	0.0	0.0	0.1	0.4	0.4	0.1	0.0	0.0	0.0	0.0		



월별평년값  
MONTHLY NORMALS

121 영월 Yeongwol

계급별 일수 Categorized Frequencies of Weather Phenomena (일,day)

요소 Element		월 Month	1 JAN.	2 FEB.	3 MAR.	4 APR.	5 MAY	6 JUN.	7 JUL.	8 AUG.	9 SEP.	10 OCT.	11 NOV.	12 DEC.	
1 시간 최대 강수량 1-Hour Maximum Precipitation	≥ 1.0mm	`91~`00													
		`01~`10	0.0	0.0	0.0	6.0	6.2	7.4	13.3	11.6	7.5	4.0	0.0	0.0	
		`11~`20	0.0	0.0	0.0	6.7	6.2	6.4	12.1	11.4	5.8	3.6	0.1	0.0	
		평년 Normals	0.0	0.0	0.0	6.2	6.2	7.3	12.2	11.3	6.6	3.8	0.0	0.0	
	≥ 5.0mm	`91~`00													
		`01~`10	0.0	0.0	0.0	1.3	2.0	4.2	7.8	6.8	4.1	1.1	0.0	0.0	
		`11~`20	0.0	0.0	0.0	1.2	1.8	3.1	6.8	6.2	2.1	1.5	0.0	0.0	
		평년 Normals	0.0	0.0	0.0	1.2	2.0	3.5	6.9	6.8	3.0	1.4	0.0	0.0	
	≥ 10.0mm	`91~`00													
		`01~`10	0.0	0.0	0.0	0.2	0.4	2.0	4.4	3.9	2.0	0.0	0.0	0.0	
		`11~`20	0.0	0.0	0.0	0.3	0.3	1.7	4.2	4.2	1.3	0.3	0.0	0.0	
		평년 Normals	0.0	0.0	0.0	0.2	0.3	1.8	4.0	4.2	1.4	0.2	0.0	0.0	
	≥ 20.0mm	`91~`00													
		`01~`10	0.0	0.0	0.0	0.0	0.0	0.6	1.5	1.3	0.7	0.0	0.0	0.0	
		`11~`20	0.0	0.0	0.0	0.0	0.1	0.5	2.1	1.7	0.5	0.0	0.0	0.0	
		평년 Normals	0.0	0.0	0.0	0.0	0.0	0.5	1.7	1.6	0.5	0.0	0.0	0.0	
	≥ 30.0mm	`91~`00													
		`01~`10	0.0	0.0	0.0	0.0	0.0	0.0	0.6	0.5	0.1	0.0	0.0	0.0	
		`11~`20	0.0	0.0	0.0	0.0	0.0	0.1	0.6	0.4	0.2	0.0	0.0	0.0	
		평년 Normals	0.0	0.0	0.0	0.0	0.0	0.0	0.7	0.5	0.1	0.0	0.0	0.0	
일 최대풍속 Daily Max. W.S.	< 3.4 m/s	11.5	8.2	4.0	2.2	4.0	7.5	11.2	12.0	13.5	13.3	13.4	13.2		
	3.4-7.9 m/s	18.4	19.1	24.5	24.9	25.2	21.7	19.0	18.3	15.7	16.5	14.6	15.8		
	8.0-13.8 m/s	1.0	1.0	2.4	2.8	1.8	0.8	0.8	0.8	0.9	0.7	0.9	0.8		
	≥ 13.9 m/s	0.0	0.0	0.0	0.1	0.0	0.0	0.0	0.0	0.0	0.0	0.0	0.0		
최소 상대습도 Daily Min. R.H	< 10.0%	0.0	0.3	0.5	1.3	0.7	0.0	0.0	0.0	0.0	0.0	0.1	0.0		
	< 20.0%	2.5	6.0	10.0	12.5	7.3	1.7	0.0	0.0	0.2	1.6	2.7	2.0		
	< 30.0%	12.1	15.6	19.7	20.5	16.7	7.2	0.2	0.5	2.8	7.8	10.2	10.3		
	< 40.0%	20.2	21.8	24.3	24.3	23.3	16.0	3.4	4.0	9.5	17.6	17.2	17.6		
전운량 Cloud Amount	< 2.5할	8.5	6.9	5.3	5.6	4.5	2.5	0.2	1.0	1.7	3.7	6.7	9.0		
	≥ 7.5할	3.3	3.3	5.6	4.9	6.2	8.3	12.8	10.7	8.3	5.3	4.6	3.2		
일조율 Perc. of Sunshine	0	2.8	2.6	2.8	3.0	3.0	2.8	5.1	4.2	4.3	2.2	3.3	2.6		
	< 20%	5.7	4.7	6.6	6.7	6.5	7.5	13.7	11.2	8.9	5.7	7.5	6.0		
	≥ 80%	11.0	10.0	8.2	7.8	5.9	2.8	0.8	1.3	2.4	4.3	7.3	10.8		

월별평년값 MONTHLY NORMALS

127 충주 Chungju

계급별 일수 Categorized Frequencies of Weather Phenomena (일,day)

요소 Element		월 Month	1 JAN.	2 FEB.	3 MAR.	4 APR.	5 MAY	6 JUN.	7 JUL.	8 AUG.	9 SEP.	10 OCT.	11 NOV.	12 DEC.	
낮 기 온 도 일 평균 일 최 고 기 온 도 일 최 저 기 온 도 일 최 저 기 온 도 일 최 고 기 온 도 일 최 저 기 온 도 일 최 저 기 온 도	< -5.0°C	`91~`00	9.3	3.4	0.0	0.0	0.0	0.0	0.0	0.0	0.0	0.0	0.0	0.0	3.5
		`01~`10	9.8	2.7	0.0	0.0	0.0	0.0	0.0	0.0	0.0	0.0	0.0	0.0	6.6
		`11~`20	10.0	3.2	0.0	0.0	0.0	0.0	0.0	0.0	0.0	0.0	0.0	0.0	6.6
		평년 Normals	9.7	3.1	0.0	0.0	0.0	0.0	0.0	0.0	0.0	0.0	0.0	0.0	5.6
	< 0.0°C	`91~`00	24.5	18.4	1.8	0.0	0.0	0.0	0.0	0.0	0.0	0.0	0.0	2.5	17.4
		`01~`10	24.7	13.6	3.1	0.0	0.0	0.0	0.0	0.0	0.0	0.0	0.0	2.9	18.1
		`11~`20	23.8	14.0	1.5	0.0	0.0	0.0	0.0	0.0	0.0	0.0	0.0	2.1	19.1
		평년 Normals	24.3	15.3	2.1	0.0	0.0	0.0	0.0	0.0	0.0	0.0	0.0	2.5	18.2
	≥ 5.0°C	`91~`00	0.0	1.3	14.9	28.3	31.0	30.0	31.0	31.0	31.0	30.0	30.5	16.5	1.5
		`01~`10	0.4	2.2	16.6	29.6	31.0	30.0	31.0	31.0	31.0	30.0	30.1	15.9	1.7
		`11~`20	0.5	2.3	16.9	29.4	30.9	30.0	31.0	31.0	31.0	30.0	30.7	17.6	1.7
		평년 Normals	0.3	1.9	16.1	29.1	31.0	30.0	31.0	31.0	31.0	30.0	30.4	16.7	1.6
	≥ 25.0°C	`91~`00	0.0	0.0	0.0	0.0	0.0	0.0	0.8	14.0	14.0	0.9	0.0	0.0	0.0
		`01~`10	0.0	0.0	0.0	0.0	0.0	0.0	2.5	13.8	17.7	1.5	0.0	0.0	0.0
		`11~`20	0.0	0.0	0.0	0.0	0.1	4.4	19.1	20.4	0.8	0.0	0.0	0.0	0.0
		평년 Normals	0.0	0.0	0.0	0.0	0.0	0.0	2.6	15.6	17.4	1.1	0.0	0.0	0.0
≥ 30.0°C	`91~`00	0.0	0.0	0.0	0.0	0.0	0.0	0.0	0.4	0.0	0.0	0.0	0.0	0.0	
	`01~`10	0.0	0.0	0.0	0.0	0.0	0.0	0.0	0.0	0.0	0.0	0.0	0.0	0.0	
	`11~`20	0.0	0.0	0.0	0.0	0.0	0.0	0.0	0.6	1.3	0.0	0.0	0.0	0.0	
	평년 Normals	0.0	0.0	0.0	0.0	0.0	0.0	0.0	0.3	0.4	0.0	0.0	0.0	0.0	
낮 최 고 기 온 도 일 최 저 기 온 도 일 최 저 기 온 도 일 최 고 기 온 도 일 최 저 기 온 도 일 최 저 기 온 도 일 최 고 기 온 도 일 최 저 기 온 도	< 0.0°C	`91~`00	7.8	1.5	0.0	0.0	0.0	0.0	0.0	0.0	0.0	0.0	0.0	0.2	3.5
		`01~`10	8.5	2.5	0.4	0.0	0.0	0.0	0.0	0.0	0.0	0.0	0.0	0.0	6.6
		`11~`20	8.4	2.6	0.0	0.0	0.0	0.0	0.0	0.0	0.0	0.0	0.0	0.1	6.0
		평년 Normals	8.2	2.2	0.1	0.0	0.0	0.0	0.0	0.0	0.0	0.0	0.0	0.1	5.4
	≥ 10.0°C	`91~`00	0.4	3.6	19.5	28.9	31.0	30.0	31.0	31.0	31.0	30.0	30.5	21.1	4.8
		`01~`10	0.9	6.4	19.3	29.5	31.0	30.0	31.0	31.0	31.0	30.0	30.4	19.9	3.2
		`11~`20	1.1	5.3	21.1	29.1	31.0	30.0	31.0	31.0	31.0	30.0	30.9	20.4	2.2
		평년 Normals	0.8	5.1	20.0	29.2	31.0	30.0	31.0	31.0	31.0	30.0	30.6	20.5	3.4
	≥ 25.0°C	`91~`00	0.0	0.0	0.0	4.1	11.7	23.5	29.2	28.5	18.6	2.2	0.0	0.0	0.0
		`01~`10	0.0	0.0	0.0	3.5	14.8	24.9	28.2	28.3	20.0	3.8	0.0	0.0	0.0
		`11~`20	0.0	0.0	0.2	2.8	17.7	27.4	29.4	29.3	19.8	2.1	0.1	0.1	0.0
		평년 Normals	0.0	0.0	0.1	3.5	14.7	25.3	28.9	28.7	19.5	2.7	0.0	0.0	0.0
	≥ 30.0°C	`91~`00	0.0	0.0	0.0	0.0	1.4	6.0	14.9	16.8	2.9	0.0	0.0	0.0	0.0
		`01~`10	0.0	0.0	0.0	0.3	1.7	7.4	13.9	17.4	3.7	0.0	0.0	0.0	0.0
		`11~`20	0.0	0.0	0.0	0.1	2.6	12.0	16.2	19.4	2.1	0.0	0.0	0.0	0.0
		평년 Normals	0.0	0.0	0.0	0.1	1.9	8.5	15.0	17.9	2.9	0.0	0.0	0.0	0.0
≥ 33.0°C	`91~`00	0.0	0.0	0.0	0.0	0.0	0.2	4.1	4.6	0.2	0.0	0.0	0.0	0.0	
	`01~`10	0.0	0.0	0.0	0.1	0.0	0.9	3.1	6.5	0.3	0.0	0.0	0.0	0.0	
	`11~`20	0.0	0.0	0.0	0.0	0.3	1.0	4.9	9.0	0.0	0.0	0.0	0.0	0.0	
	평년 Normals	0.0	0.0	0.0	0.0	0.1	0.7	4.0	6.7	0.2	0.0	0.0	0.0	0.0	
≥ 35.0°C	`91~`00	0.0	0.0	0.0	0.0	0.0	0.1	1.2	0.4	0.0	0.0	0.0	0.0	0.0	
	`01~`10	0.0	0.0	0.0	0.0	0.0	0.0	0.1	1.1	0.0	0.0	0.0	0.0	0.0	
	`11~`20	0.0	0.0	0.0	0.0	0.0	0.0	1.2	3.2	0.0	0.0	0.0	0.0	0.0	
	평년 Normals	0.0	0.0	0.0	0.0	0.0	0.0	0.8	1.6	0.0	0.0	0.0	0.0	0.0	

월 별 평년 값  
MONTHLY NORMALS

127 충주 Chungju

계급별 일수 Categorized Frequencies of Weather Phenomena (일, day)

요소 Element		월 Month	1 JAN.	2 FEB.	3 MAR.	4 APR.	5 MAY	6 JUN.	7 JUL.	8 AUG.	9 SEP.	10 OCT.	11 NOV.	12 DEC.	
일 최 저 기 온 일 강 수 량	≤ -15.0°C	`91~`00	1.2	0.6	0.0	0.0	0.0	0.0	0.0	0.0	0.0	0.0	0.0	0.0	0.3
		`01~`10	2.3	0.1	0.0	0.0	0.0	0.0	0.0	0.0	0.0	0.0	0.0	0.0	0.4
		`11~`20	3.0	1.0	0.0	0.0	0.0	0.0	0.0	0.0	0.0	0.0	0.0	0.0	1.1
		평년 Normals	2.2	0.6	0.0	0.0	0.0	0.0	0.0	0.0	0.0	0.0	0.0	0.0	0.6
	≤ -12.0°C	`91~`00	6.9	3.4	0.0	0.0	0.0	0.0	0.0	0.0	0.0	0.0	0.0	0.0	1.8
		`01~`10	7.0	1.6	0.1	0.0	0.0	0.0	0.0	0.0	0.0	0.0	0.0	0.0	3.5
		`11~`20	8.0	2.4	0.1	0.0	0.0	0.0	0.0	0.0	0.0	0.0	0.0	0.0	4.0
		평년 Normals	7.3	2.5	0.1	0.0	0.0	0.0	0.0	0.0	0.0	0.0	0.0	0.0	3.1
	< -10.0°C	`91~`00	11.5	7.2	0.0	0.0	0.0	0.0	0.0	0.0	0.0	0.0	0.0	0.3	5.0
		`01~`10	11.1	4.0	0.1	0.0	0.0	0.0	0.0	0.0	0.0	0.0	0.0	0.0	7.6
		`11~`20	12.0	4.3	0.1	0.0	0.0	0.0	0.0	0.0	0.0	0.0	0.0	0.0	7.6
		평년 Normals	11.5	5.2	0.1	0.0	0.0	0.0	0.0	0.0	0.0	0.0	0.0	0.1	6.7
	< 0.0°C	`91~`00	30.8	26.8	20.5	5.1	0.0	0.0	0.0	0.0	0.0	0.0	2.2	17.0	29.0
		`01~`10	30.0	25.6	19.2	2.7	0.0	0.0	0.0	0.0	0.0	0.0	1.6	16.9	28.7
		`11~`20	29.4	25.8	17.8	2.7	0.0	0.0	0.0	0.0	0.0	0.0	1.0	14.1	28.8
		평년 Normals	30.1	26.1	19.2	3.5	0.0	0.0	0.0	0.0	0.0	0.0	1.6	16.0	28.8
	≥ 5.0°C	`91~`00	0.0	0.2	1.0	12.8	29.4	30.0	31.0	31.0	31.0	30.0	20.3	3.4	0.2
		`01~`10	0.2	0.1	2.0	13.9	30.0	30.0	31.0	31.0	29.9	23.1	4.3	4.3	0.2
		`11~`20	0.1	0.3	2.9	15.7	30.1	30.0	31.0	31.0	30.0	22.7	6.7	6.7	0.1
		평년 Normals	0.1	0.2	2.0	14.1	29.8	30.0	31.0	31.0	30.0	22.0	4.8	4.8	0.2
	≥ 25.0°C	`91~`00	0.0	0.0	0.0	0.0	0.0	0.0	0.4	0.0	0.0	0.0	0.0	0.0	0.0
		`01~`10	0.0	0.0	0.0	0.0	0.0	0.0	0.4	1.0	0.0	0.0	0.0	0.0	0.0
		`11~`20	0.0	0.0	0.0	0.0	0.0	0.0	1.4	2.3	0.0	0.0	0.0	0.0	0.0
		평년 Normals	0.0	0.0	0.0	0.0	0.0	0.0	0.7	1.1	0.0	0.0	0.0	0.0	0.0
일 강 수 량	= 0.0mm	`91~`00	1.6	2.0	1.4	1.1	1.2	2.3	1.2	2.2	1.2	1.5	2.1	3.3	
		`01~`10	4.4	2.2	3.1	1.5	1.6	2.0	1.6	2.3	1.2	1.3	1.9	3.2	
		`11~`20	1.6	0.7	0.8	0.6	1.3	1.9	1.2	1.0	1.1	1.1	0.9	1.4	
		평년 Normals	2.5	1.6	1.8	1.1	1.4	2.1	1.3	1.8	1.2	1.3	1.6	2.6	
	≥ 0.1mm	`91~`00	7.0	6.4	7.2	8.2	9.0	9.2	14.4	14.2	8.8	6.6	7.8	6.5	
		`01~`10	6.6	6.4	9.5	8.7	9.2	9.8	19.0	15.2	10.6	6.1	7.4	7.7	
		`11~`20	6.1	6.1	7.6	9.4	7.9	8.4	16.7	14.2	9.2	5.8	9.5	8.0	
		평년 Normals	6.6	6.3	8.1	8.8	8.7	9.1	16.7	14.5	9.5	6.2	8.2	7.4	
	≥ 1.0mm	`91~`00	3.7	3.2	5.3	6.3	7.7	7.1	12.5	11.9	7.3	5.1	6.2	3.8	
		`01~`10	4.3	4.9	6.6	6.1	6.2	7.6	14.4	12.8	8.1	4.4	4.7	4.9	
		`11~`20	3.5	3.5	5.3	7.1	6.4	5.7	12.7	11.3	6.7	4.7	6.8	5.3	
		평년 Normals	3.8	3.9	5.7	6.5	6.8	6.8	13.2	12.0	7.4	4.7	5.9	4.7	
	≥ 10.0mm	`91~`00	0.4	0.6	1.2	2.3	2.4	3.5	5.7	6.3	3.3	2.4	1.4	0.9	
		`01~`10	0.8	1.3	1.8	2.1	2.8	3.3	6.5	6.7	5.1	1.5	0.7	0.4	
		`11~`20	0.2	1.4	1.4	2.9	2.5	2.4	6.7	7.1	3.1	1.9	1.1	1.0	
		평년 Normals	0.5	1.1	1.5	2.4	2.6	3.1	6.3	6.7	3.8	1.9	1.1	0.8	
	≥ 30.0mm	`91~`00	0.0	0.0	0.1	0.4	0.7	1.3	3.3	3.4	1.3	0.5	0.1	0.0	
		`01~`10	0.1	0.1	0.0	0.8	0.9	1.9	4.0	2.3	2.0	0.2	0.0	0.0	
		`11~`20	0.2	0.2	0.0	0.4	0.5	1.3	3.6	2.8	1.6	0.6	0.3	0.0	
		평년 Normals	0.1	0.1	0.0	0.5	0.7	1.5	3.6	2.8	1.6	0.4	0.1	0.0	
	≥ 80.0mm	`91~`00	0.0	0.0	0.0	0.0	0.1	0.5	0.8	0.9	0.4	0.0	0.0	0.0	
		`01~`10	0.0	0.0	0.0	0.0	0.0	0.2	0.9	0.6	0.2	0.0	0.0	0.0	
		`11~`20	0.0	0.0	0.0	0.1	0.1	0.2	0.7	0.3	0.2	0.1	0.0	0.0	
		평년 Normals	0.0	0.0	0.0	0.0	0.1	0.3	0.8	0.6	0.3	0.0	0.0	0.0	
≥ 100.0mm	`91~`00	0.0	0.0	0.0	0.0	0.0	0.2	0.2	0.7	0.2	0.0	0.0	0.0		
	`01~`10	0.0	0.0	0.0	0.0	0.0	0.1	0.4	0.4	0.0	0.0	0.0	0.0		
	`11~`20	0.0	0.0	0.0	0.1	0.0	0.1	0.4	0.2	0.1	0.0	0.0	0.0		
	평년 Normals	0.0	0.0	0.0	0.0	0.0	0.1	0.3	0.4	0.1	0.0	0.0	0.0		

월별평년값  
MONTHLY NORMALS

127 충주 Chungju

계급별 일수 Categorized Frequencies of Weather Phenomena (일,day)

요소 Element		월 Month	1	2	3	4	5	6	7	8	9	10	11	12
			JAN.	FEB.	MAR.	APR.	MAY	JUN.	JUL.	AUG.	SEP.	OCT.	NOV.	DEC.
1 시간 최 다 강 수 량  1-Hour Maximum Precipitation	≥ 1.0mm	'91~'00	0.0	0.0	0.0	5.9	7.0	6.8	11.6	11.1	7.1	4.9	0.2	0.0
		'01~'10	0.0	0.0	0.0	5.9	5.6	6.7	13.4	12.3	7.6	3.6	0.0	0.0
		'11~'20	0.0	0.0	0.0	6.5	5.9	5.1	11.7	11.0	6.0	4.2	0.0	0.0
		평년 Normals	0.0	0.0	0.0	6.1	6.2	6.2	12.2	11.5	6.9	4.2	0.1	0.0
	≥ 5.0mm	'91~'00	0.0	0.0	0.0	1.3	2.5	3.6	6.0	6.3	3.3	2.1	0.0	0.0
		'01~'10	0.0	0.0	0.0	1.5	2.1	3.3	7.6	7.3	4.3	1.2	0.0	0.0
		'11~'20	0.0	0.0	0.0	1.6	2.0	2.6	6.4	7.2	3.0	1.5	0.0	0.0
		평년 Normals	0.0	0.0	0.0	1.5	2.2	3.2	6.7	6.9	3.5	1.6	0.0	0.0
	≥ 10.0mm	'91~'00	0.0	0.0	0.0	0.2	1.1	1.8	4.2	3.8	1.4	1.0	0.0	0.0
		'01~'10	0.0	0.0	0.0	0.2	0.6	1.7	4.1	4.0	2.7	0.4	0.0	0.0
		'11~'20	0.0	0.0	0.0	0.2	0.8	1.5	4.6	4.4	1.4	0.3	0.0	0.0
		평년 Normals	0.0	0.0	0.0	0.2	0.8	1.7	4.3	4.1	1.8	0.6	0.0	0.0
	≥ 20.0mm	'91~'00	0.0	0.0	0.0	0.1	0.1	0.6	1.9	2.0	0.2	0.0	0.0	0.0
		'01~'10	0.0	0.0	0.0	0.0	0.1	0.8	1.9	1.6	0.7	0.0	0.0	0.0
		'11~'20	0.0	0.0	0.0	0.0	0.5	0.4	1.7	2.1	0.4	0.0	0.0	0.0
		평년 Normals	0.0	0.0	0.0	0.0	0.2	0.6	1.8	1.9	0.4	0.0	0.0	0.0
	≥ 30.0mm	'91~'00	0.0	0.0	0.0	0.0	0.0	0.2	0.9	1.0	0.0	0.0	0.0	0.0
		'01~'10	0.0	0.0	0.0	0.0	0.0	0.2	1.0	0.7	0.1	0.0	0.0	0.0
		'11~'20	0.0	0.0	0.0	0.0	0.1	0.2	0.8	1.1	0.3	0.0	0.0	0.0
		평년 Normals	0.0	0.0	0.0	0.0	0.0	0.2	0.9	0.9	0.1	0.0	0.0	0.0
일 최대풍속 Daily Max. W.S.	< 3.4 m/s	13.6	9.7	6.2	3.4	5.7	8.1	9.9	11.2	14.4	14.7	12.9	13.6	
	3.4-7.9 m/s	16.4	17.6	22.8	24.5	24.2	21.5	20.7	19.4	15.0	15.5	15.4	15.6	
	8.0-13.8 m/s	0.9	0.9	2.0	2.1	1.1	0.4	0.4	0.4	0.6	0.4	0.7	0.8	
	≥ 13.9 m/s	0.0	0.0	0.0	0.0	0.0	0.0	0.0	0.0	0.0	0.0	0.0	0.0	
최소 상대습도 Daily Min. R.H	< 10.0%	0.0	0.0	0.3	0.4	0.2	0.0	0.0	0.0	0.0	0.0	0.0	0.0	
	< 20.0%	1.3	3.4	6.7	9.8	5.1	1.0	0.0	0.0	0.1	0.6	1.3	0.8	
	< 30.0%	8.0	12.0	16.6	19.1	15.2	5.6	0.5	0.3	2.4	6.1	7.2	6.9	
	< 40.0%	16.5	19.7	23.7	24.5	23.4	14.7	2.5	3.1	9.0	15.3	14.4	14.6	
전운량 Cloud Amount	< 2.5할	7.7	7.2	5.9	6.8	5.9	3.4	0.9	2.3	2.9	5.2	6.3	7.4	
	≥ 7.5할	4.4	3.6	5.0	4.7	6.0	8.2	12.0	10.6	7.4	4.2	4.6	4.1	
일조율 Perc. of Sunshine	0	3.5	2.8	3.0	3.0	3.1	3.2	4.7	4.3	3.7	2.3	3.3	3.0	
	< 20%	6.9	5.1	6.6	6.3	6.6	7.6	12.7	10.5	8.2	5.5	7.5	7.2	
	≥ 80%	8.4	8.9	8.1	8.2	7.4	3.2	1.2	3.0	3.8	5.2	6.4	6.4	

월별평년값  
MONTHLY NORMALS

129 서산 Seosan

계급별 일수 Categorized Frequencies of Weather Phenomena (일, day)

요소 Element		월 Month	1 JAN.	2 FEB.	3 MAR.	4 APR.	5 MAY	6 JUN.	7 JUL.	8 AUG.	9 SEP.	10 OCT.	11 NOV.	12 DEC.	
일평균 기온 Daily Mean Temp.	< -5.0°C	`91~`00	3.1	1.2	0.0	0.0	0.0	0.0	0.0	0.0	0.0	0.0	0.0	0.0	0.8
		`01~`10	4.5	1.3	0.0	0.0	0.0	0.0	0.0	0.0	0.0	0.0	0.0	0.0	2.3
		`11~`20	5.9	2.2	0.0	0.0	0.0	0.0	0.0	0.0	0.0	0.0	0.0	0.0	2.0
		평년 Normals	4.5	1.6	0.0	0.0	0.0	0.0	0.0	0.0	0.0	0.0	0.0	0.0	1.7
	< 0.0°C	`91~`00	19.8	15.4	1.1	0.0	0.0	0.0	0.0	0.0	0.0	0.0	0.0	1.0	10.6
		`01~`10	21.5	12.4	3.0	0.0	0.0	0.0	0.0	0.0	0.0	0.0	0.0	0.4	12.9
		`11~`20	20.5	13.5	1.5	0.0	0.0	0.0	0.0	0.0	0.0	0.0	0.0	0.2	13.7
		평년 Normals	20.6	13.8	1.9	0.0	0.0	0.0	0.0	0.0	0.0	0.0	0.0	0.5	12.4
	≥ 5.0°C	`91~`00	0.4	1.7	14.6	28.4	31.0	30.0	31.0	31.0	31.0	30.0	31.0	21.1	3.9
		`01~`10	0.7	2.5	14.6	29.3	31.0	30.0	31.0	31.0	31.0	30.0	30.9	20.6	4.4
		`11~`20	1.3	2.9	15.7	29.0	31.0	29.9	30.8	30.9	30.9	30.0	31.0	22.1	3.6
		평년 Normals	0.8	2.4	15.0	28.9	31.0	30.0	30.9	31.0	31.0	30.0	31.0	21.3	4.0
	≥ 25.0°C	`91~`00	0.0	0.0	0.0	0.0	0.0	0.0	0.3	12.8	17.0	1.6	0.0	0.0	0.0
		`01~`10	0.0	0.0	0.0	0.0	0.0	0.0	0.2	9.7	16.7	1.3	0.0	0.0	0.0
		`11~`20	0.0	0.0	0.0	0.0	0.0	0.0	0.4	14.7	19.3	0.4	0.0	0.0	0.0
		평년 Normals	0.0	0.0	0.0	0.0	0.0	0.0	0.3	12.4	17.7	1.1	0.0	0.0	0.0
	≥ 30.0°C	`91~`00	0.0	0.0	0.0	0.0	0.0	0.0	0.0	0.5	0.1	0.0	0.0	0.0	0.0
		`01~`10	0.0	0.0	0.0	0.0	0.0	0.0	0.0	0.0	0.0	0.0	0.0	0.0	0.0
		`11~`20	0.0	0.0	0.0	0.0	0.0	0.0	0.0	0.3	0.7	0.0	0.0	0.0	0.0
		평년 Normals	0.0	0.0	0.0	0.0	0.0	0.0	0.0	0.3	0.3	0.0	0.0	0.0	0.0
일최고기온 Daily Maximum Temp.	< 0.0°C	`91~`00	4.6	1.9	0.0	0.0	0.0	0.0	0.0	0.0	0.0	0.0	0.0	0.0	2.4
		`01~`10	6.4	2.2	0.4	0.0	0.0	0.0	0.0	0.0	0.0	0.0	0.0	0.0	3.9
		`11~`20	6.8	3.4	0.0	0.0	0.0	0.0	0.0	0.0	0.0	0.0	0.0	0.1	4.1
		평년 Normals	5.9	2.5	0.1	0.0	0.0	0.0	0.0	0.0	0.0	0.0	0.0	0.0	3.5
	≥ 10.0°C	`91~`00	1.0	3.5	18.0	28.2	31.0	30.0	31.0	31.0	31.0	30.0	31.0	22.5	6.2
		`01~`10	1.4	6.2	17.9	28.9	31.0	30.0	31.0	31.0	31.0	30.0	30.6	22.2	5.3
		`11~`20	1.3	4.3	19.0	29.0	31.0	30.0	31.0	31.0	31.0	30.0	31.0	21.7	4.4
		평년 Normals	1.2	4.7	18.3	28.7	31.0	30.0	31.0	31.0	31.0	30.0	30.9	22.1	5.3
	≥ 25.0°C	`91~`00	0.0	0.0	0.0	1.2	6.6	20.7	27.5	28.6	20.0	2.2	0.0	0.0	0.0
		`01~`10	0.0	0.0	0.0	0.9	7.2	20.1	27.3	28.5	21.1	2.7	0.1	0.0	0.0
		`11~`20	0.0	0.0	0.0	1.0	10.1	24.1	28.5	29.4	20.4	2.7	0.1	0.0	0.0
		평년 Normals	0.0	0.0	0.0	1.0	8.0	21.6	27.8	28.8	20.5	2.5	0.1	0.0	0.0
	≥ 30.0°C	`91~`00	0.0	0.0	0.0	0.0	0.6	2.3	10.4	16.1	3.1	0.0	0.0	0.0	0.0
		`01~`10	0.0	0.0	0.0	0.0	0.1	1.9	6.8	13.5	3.0	0.0	0.0	0.0	0.0
		`11~`20	0.0	0.0	0.0	0.0	0.3	3.3	10.2	16.5	0.9	0.0	0.0	0.0	0.0
		평년 Normals	0.0	0.0	0.0	0.0	0.3	2.5	9.1	15.4	2.3	0.0	0.0	0.0	0.0
	≥ 33.0°C	`91~`00	0.0	0.0	0.0	0.0	0.0	0.3	3.0	3.9	0.0	0.0	0.0	0.0	0.0
		`01~`10	0.0	0.0	0.0	0.0	0.0	0.0	1.0	2.3	0.0	0.0	0.0	0.0	0.0
		`11~`20	0.0	0.0	0.0	0.0	0.0	0.3	1.5	5.8	0.0	0.0	0.0	0.0	0.0
		평년 Normals	0.0	0.0	0.0	0.0	0.0	0.2	1.8	4.0	0.0	0.0	0.0	0.0	0.0
≥ 35.0°C	`91~`00	0.0	0.0	0.0	0.0	0.0	0.0	1.0	0.5	0.0	0.0	0.0	0.0	0.0	
	`01~`10	0.0	0.0	0.0	0.0	0.0	0.0	0.2	0.5	0.0	0.0	0.0	0.0	0.0	
	`11~`20	0.0	0.0	0.0	0.0	0.0	0.0	0.5	1.6	0.0	0.0	0.0	0.0	0.0	
	평년 Normals	0.0	0.0	0.0	0.0	0.0	0.0	0.6	0.9	0.0	0.0	0.0	0.0	0.0	

월별평년값  
MONTHLY NORMALS

129 서산 Seosan

계급별 일수 Categorized Frequencies of Weather Phenomena (일, day)

요소 Element		월 Month	1 JAN.	2 FEB.	3 MAR.	4 APR.	5 MAY	6 JUN.	7 JUL.	8 AUG.	9 SEP.	10 OCT.	11 NOV.	12 DEC.	
최저기온 Daily Minimum Temp.	≤ -15.0°C	'91~'00	0.1	0.1	0.0	0.0	0.0	0.0	0.0	0.0	0.0	0.0	0.0	0.0	0.0
		'01~'10	0.7	0.0	0.0	0.0	0.0	0.0	0.0	0.0	0.0	0.0	0.0	0.0	0.1
		'11~'20	0.3	0.1	0.0	0.0	0.0	0.0	0.0	0.0	0.0	0.0	0.0	0.0	0.1
		평년 Normals	0.4	0.1	0.0	0.0	0.0	0.0	0.0	0.0	0.0	0.0	0.0	0.0	0.1
	≤ -12.0°C	'91~'00	1.2	0.8	0.0	0.0	0.0	0.0	0.0	0.0	0.0	0.0	0.0	0.0	0.0
		'01~'10	2.0	0.7	0.0	0.0	0.0	0.0	0.0	0.0	0.0	0.0	0.0	0.0	0.8
		'11~'20	2.2	0.8	0.0	0.0	0.0	0.0	0.0	0.0	0.0	0.0	0.0	0.0	0.5
		평년 Normals	1.8	0.8	0.0	0.0	0.0	0.0	0.0	0.0	0.0	0.0	0.0	0.0	0.4
	< -10.0°C	'91~'00	3.3	2.2	0.0	0.0	0.0	0.0	0.0	0.0	0.0	0.0	0.0	0.0	0.6
		'01~'10	5.1	2.5	0.0	0.0	0.0	0.0	0.0	0.0	0.0	0.0	0.0	0.0	1.7
		'11~'20	6.8	2.4	0.0	0.0	0.0	0.0	0.0	0.0	0.0	0.0	0.0	0.0	1.3
		평년 Normals	5.1	2.4	0.0	0.0	0.0	0.0	0.0	0.0	0.0	0.0	0.0	0.0	1.2
	< 0.0°C	'91~'00	29.3	25.6	17.7	4.0	0.0	0.0	0.0	0.0	0.0	0.0	0.2	9.8	26.4
		'01~'10	29.9	25.1	19.8	3.0	0.0	0.0	0.0	0.0	0.0	0.0	0.5	10.7	26.5
		'11~'20	28.9	25.3	19.0	2.8	0.0	0.0	0.0	0.0	0.0	0.0	0.1	8.7	26.0
		평년 Normals	29.4	25.3	18.8	3.3	0.0	0.0	0.0	0.0	0.0	0.0	0.3	9.7	26.3
	≥ 5.0°C	'91~'00	0.0	0.4	1.5	15.6	29.9	30.0	31.0	31.0	31.0	30.0	24.5	6.9	0.7
		'01~'10	0.2	0.2	2.0	14.1	30.6	30.0	31.0	31.0	31.0	30.0	26.4	6.4	0.3
		'11~'20	0.0	0.4	2.9	15.6	30.4	29.9	30.9	30.9	30.9	30.0	25.6	8.6	0.5
		평년 Normals	0.1	0.3	2.1	15.1	30.3	30.0	31.0	31.0	31.0	30.0	25.5	7.3	0.5
	≥ 25.0°C	'91~'00	0.0	0.0	0.0	0.0	0.0	0.0	0.0	2.1	3.5	0.1	0.0	0.0	0.0
		'01~'10	0.0	0.0	0.0	0.0	0.0	0.0	0.0	0.4	1.3	0.0	0.0	0.0	0.0
		'11~'20	0.0	0.0	0.0	0.0	0.0	0.0	0.0	2.0	3.6	0.0	0.0	0.0	0.0
		평년 Normals	0.0	0.0	0.0	0.0	0.0	0.0	0.0	1.5	2.8	0.0	0.0	0.0	0.0
강수량 Daily Minimum Temp.	= 0.0mm	'91~'00	3.4	2.7	2.4	2.0	2.3	2.4	2.0	1.8	2.1	1.6	2.5	4.2	
		'01~'10	4.7	3.1	3.6	1.0	1.9	1.8	2.7	2.2	2.1	2.2	3.3	3.7	
		'11~'20	4.4	2.6	1.5	1.9	1.7	2.7	2.8	2.4	2.1	1.9	2.9	4.2	
		평년 Normals	4.2	2.8	2.5	1.6	2.0	2.3	2.5	2.1	2.1	1.9	2.9	4.0	
	≥ 0.1mm	'91~'00	9.1	7.1	6.1	6.5	8.2	9.0	13.0	13.4	7.7	6.7	9.3	10.3	
		'01~'10	8.5	5.9	7.6	8.0	8.3	10.4	16.5	14.8	9.4	6.1	8.5	11.6	
		'11~'20	8.1	6.7	6.2	8.9	7.6	8.4	15.0	13.3	7.1	6.1	11.2	12.5	
		평년 Normals	8.6	6.6	6.6	7.8	8.0	9.3	14.8	13.8	8.1	6.3	9.7	11.5	
	≥ 1.0mm	'91~'00	5.3	3.8	4.3	5.1	6.6	6.8	9.5	10.8	6.0	5.1	7.2	6.4	
		'01~'10	4.9	3.8	5.2	5.8	5.9	7.5	12.3	11.1	7.6	4.2	5.9	7.0	
		'11~'20	3.9	3.9	4.6	6.3	6.0	5.8	11.2	10.6	5.4	4.7	7.9	7.4	
		평년 Normals	4.7	3.8	4.7	5.7	6.2	6.7	11.0	10.8	6.3	4.7	7.0	6.9	
	≥ 10.0mm	'91~'00	0.2	0.6	1.6	2.4	3.1	3.5	4.9	5.8	3.2	1.6	1.9	0.9	
		'01~'10	0.3	1.2	1.6	2.5	3.2	3.3	7.3	5.9	4.3	1.2	1.0	0.2	
		'11~'20	0.3	1.0	1.4	2.7	2.2	2.5	6.4	5.0	2.9	1.8	1.8	1.1	
		평년 Normals	0.3	0.9	1.5	2.5	2.8	3.1	6.2	5.6	3.5	1.5	1.6	0.7	
	≥ 30.0mm	'91~'00	0.1	0.1	0.4	0.7	1.3	1.6	2.1	3.1	1.8	0.5	0.2	0.0	
		'01~'10	0.2	0.0	0.1	0.9	1.1	1.4	3.7	2.9	1.8	0.2	0.1	0.0	
		'11~'20	0.1	0.4	0.1	0.5	0.8	1.2	2.7	2.0	1.1	0.8	0.4	0.1	
		평년 Normals	0.1	0.2	0.2	0.7	1.1	1.4	2.8	2.7	1.6	0.5	0.2	0.0	
	≥ 80.0mm	'91~'00	0.0	0.0	0.0	0.0	0.3	0.3	0.2	1.5	0.5	0.0	0.0	0.0	
		'01~'10	0.0	0.0	0.0	0.0	0.2	0.3	1.4	0.9	0.4	0.0	0.0	0.0	
		'11~'20	0.0	0.0	0.0	0.0	0.0	0.5	0.9	0.4	0.2	0.1	0.0	0.0	
		평년 Normals	0.0	0.0	0.0	0.0	0.2	0.4	0.8	0.9	0.4	0.0	0.0	0.0	
≥ 100.0mm	'91~'00	0.0	0.0	0.0	0.0	0.2	0.3	0.1	0.9	0.3	0.0	0.0	0.0		
	'01~'10	0.0	0.0	0.0	0.0	0.1	0.2	0.9	0.4	0.2	0.0	0.0	0.0		
	'11~'20	0.0	0.0	0.0	0.0	0.0	0.3	0.5	0.4	0.2	0.0	0.0	0.0		
	평년 Normals	0.0	0.0	0.0	0.0	0.1	0.3	0.5	0.6	0.2	0.0	0.0	0.0		

월별평년값  
MONTHLY NORMALS

129 서산 Seosan

계급별 일수 Categorized Frequencies of Weather Phenomena (일,day)

요소 Element		월 Month	1 JAN.	2 FEB.	3 MAR.	4 APR.	5 MAY	6 JUN.	7 JUL	8 AUG.	9 SEP.	10 OCT.	11 NOV.	12 DEC.
1 시간 최다 강수량 1-Hour Maximum Precipitation	≥ 1.0mm	'91~'00	0.0	0.0	0.0	4.6	5.9	6.1	8.5	10.0	5.9	4.3	0.8	0.0
		'01~'10	0.0	0.0	0.0	5.9	5.6	7.6	11.5	11.0	7.3	3.7	0.0	0.0
		'11~'20	0.0	0.0	0.0	5.8	5.8	5.4	10.8	9.9	5.1	4.3	0.0	0.0
		평년 Normals	0.0	0.0	0.0	5.4	5.8	6.4	10.3	10.3	6.1	4.1	0.3	0.0
	≥ 5.0mm	'91~'00	0.0	0.0	0.0	1.8	2.0	3.0	4.5	5.6	2.9	1.1	0.1	0.0
		'01~'10	0.0	0.0	0.0	2.0	2.9	3.2	7.8	6.0	4.0	1.1	0.0	0.0
		'11~'20	0.0	0.0	0.0	1.7	1.6	2.3	6.3	4.7	2.7	1.7	0.0	0.0
		평년 Normals	0.0	0.0	0.0	1.8	2.2	2.8	6.2	5.4	3.2	1.3	0.0	0.0
	≥ 10.0mm	'91~'00	0.0	0.0	0.0	0.4	0.8	1.3	3.1	3.8	2.0	0.5	0.0	0.0
		'01~'10	0.0	0.0	0.0	0.3	0.9	2.2	5.4	4.4	2.4	0.3	0.0	0.0
		'11~'20	0.0	0.0	0.0	0.6	0.5	1.5	3.8	3.2	1.3	0.5	0.0	0.0
		평년 Normals	0.0	0.0	0.0	0.4	0.7	1.7	4.1	3.8	1.9	0.4	0.0	0.0
	≥ 20.0mm	'91~'00	0.0	0.0	0.0	0.0	0.2	0.3	1.0	2.3	0.6	0.1	0.0	0.0
		'01~'10	0.0	0.0	0.0	0.1	0.2	0.9	2.6	2.4	1.0	0.1	0.0	0.0
		'11~'20	0.0	0.0	0.0	0.0	0.1	0.6	1.3	1.9	0.3	0.1	0.0	0.0
		평년 Normals	0.0	0.0	0.0	0.0	0.2	0.6	1.6	2.2	0.6	0.1	0.0	0.0
	≥ 30.0mm	'91~'00	0.0	0.0	0.0	0.0	0.0	0.3	0.2	1.3	0.2	0.0	0.0	0.0
		'01~'10	0.0	0.0	0.0	0.0	0.1	0.3	1.4	1.0	0.1	0.1	0.0	0.0
		'11~'20	0.0	0.0	0.0	0.0	0.0	0.3	0.5	0.9	0.1	0.0	0.0	0.0
		평년 Normals	0.0	0.0	0.0	0.0	0.0	0.3	0.7	1.1	0.1	0.0	0.0	0.0
일 최대풍속 Daily Max. W.S.	< 3.4 m/s	4.2	1.5	0.3	0.2	0.4	1.0	2.0	3.3	4.1	3.9	3.9	4.6	
	3.4-7.9 m/s	22.3	22.2	23.3	22.5	25.9	26.5	24.0	24.4	24.0	24.2	20.9	21.3	
	8.0-13.8 m/s	4.3	4.3	7.3	6.9	4.7	2.3	4.7	3.0	1.8	2.5	4.1	4.0	
	≥ 13.9 m/s	0.1	0.2	0.1	0.4	0.0	0.2	0.3	0.2	0.1	0.1	0.1	0.1	
최소 상대습도 Daily Min. R.H	< 10.0%	0.0	0.0	0.1	0.1	0.0	0.0	0.0	0.0	0.0	0.0	0.0	0.0	
	< 20.0%	0.4	1.4	2.9	4.9	2.0	0.3	0.0	0.0	0.1	0.4	0.5	0.4	
	< 30.0%	3.1	6.7	11.5	12.4	7.8	2.6	0.1	0.1	2.4	4.6	4.2	2.7	
	< 40.0%	10.7	14.7	19.0	18.3	14.2	6.8	0.7	1.3	8.2	14.0	11.1	9.0	
전운량 Cloud Amount	< 2.5할	7.1	8.6	8.5	8.3	7.8	4.0	1.5	3.3	7.4	10.7	8.0	6.2	
	≥ 7.5할	6.0	4.8	6.3	6.8	8.2	11.2	16.6	11.6	8.6	4.8	6.8	6.4	
일조율 Perc. of Sunshine	0	2.8	2.5	3.0	2.9	3.4	3.9	6.3	3.9	3.7	2.0	2.8	2.9	
	< 20%	6.5	5.1	5.9	6.1	6.8	8.4	13.4	10.0	7.5	4.4	7.1	7.2	
	≥ 80%	6.5	9.0	8.9	9.4	9.2	4.7	2.2	5.2	7.9	10.3	7.8	5.8	

월 별 평 년 값  
MONTHLY NORMALS

130 울진 Uijin

계급별 일수 Categorized Frequencies of Weather Phenomena (일, day)

요소 Element		월 Month	1 JAN.	2 FEB.	3 MAR.	4 APR.	5 MAY	6 JUN.	7 JUL.	8 AUG.	9 SEP.	10 OCT.	11 NOV.	12 DEC.
하 일 기 평 년 값  Daily Mean Temp.	< -5.0°C	`91~'00	0.5	0.4	0.0	0.0	0.0	0.0	0.0	0.0	0.0	0.0	0.0	0.0
		`01~'10	1.2	0.1	0.0	0.0	0.0	0.0	0.0	0.0	0.0	0.0	0.0	0.1
		`11~'20	1.1	0.6	0.0	0.0	0.0	0.0	0.0	0.0	0.0	0.0	0.0	0.0
		평년 Normals	0.9	0.4	0.0	0.0	0.0	0.0	0.0	0.0	0.0	0.0	0.0	0.0
	< 0.0°C	`91~'00	9.9	6.1	0.1	0.0	0.0	0.0	0.0	0.0	0.0	0.0	0.0	0.2
		`01~'10	9.3	4.4	1.1	0.0	0.0	0.0	0.0	0.0	0.0	0.0	0.0	0.1
		`11~'20	11.1	5.8	0.4	0.0	0.0	0.0	0.0	0.0	0.0	0.0	0.0	0.1
		평년 Normals	10.1	5.4	0.5	0.0	0.0	0.0	0.0	0.0	0.0	0.0	0.0	0.1
	≥ 5.0°C	`91~'00	4.2	5.5	20.7	29.4	31.0	30.0	31.0	31.0	31.0	30.0	31.0	26.5
		`01~'10	3.8	10.6	21.3	29.8	31.0	30.0	31.0	31.0	31.0	30.0	31.0	26.1
		`11~'20	4.4	6.5	22.2	29.6	31.0	30.0	31.0	30.9	29.9	30.9	26.1	9.7
		평년 Normals	4.1	7.5	21.4	29.6	31.0	30.0	31.0	31.0	30.0	31.0	26.2	11.7
	≥ 25.0°C	`91~'00	0.0	0.0	0.0	0.1	0.2	1.0	9.6	8.3	1.0	0.0	0.0	0.0
		`01~'10	0.0	0.0	0.0	0.1	0.3	1.3	8.1	9.7	0.8	0.0	0.0	0.0
		`11~'20	0.0	0.0	0.0	0.0	0.6	0.7	10.2	14.5	0.3	0.0	0.0	0.0
		평년 Normals	0.0	0.0	0.0	0.1	0.4	1.0	9.3	10.8	0.7	0.0	0.0	0.0
≥ 30.0°C	`91~'00	0.0	0.0	0.0	0.0	0.0	0.0	0.5	0.2	0.0	0.0	0.0	0.0	
	`01~'10	0.0	0.0	0.0	0.0	0.0	0.0	0.1	0.4	0.0	0.0	0.0	0.0	
	`11~'20	0.0	0.0	0.0	0.0	0.0	0.0	0.3	0.8	0.0	0.0	0.0	0.0	
	평년 Normals	0.0	0.0	0.0	0.0	0.0	0.0	0.3	0.5	0.0	0.0	0.0	0.0	
하 일 기 최 고 값  Daily Maximum Temp.	< 0.0°C	`91~'00	0.6	0.3	0.0	0.0	0.0	0.0	0.0	0.0	0.0	0.0	0.0	
		`01~'10	1.1	0.1	0.0	0.0	0.0	0.0	0.0	0.0	0.0	0.0	0.0	
		`11~'20	1.5	0.4	0.0	0.0	0.0	0.0	0.0	0.0	0.0	0.0	0.0	
		평년 Normals	1.1	0.3	0.0	0.0	0.0	0.0	0.0	0.0	0.0	0.0	0.0	
	≥ 10.0°C	`91~'00	4.7	6.9	18.5	28.5	31.0	30.0	31.0	31.0	30.0	31.0	26.3	
		`01~'10	4.4	9.6	20.0	28.9	31.0	30.0	31.0	31.0	30.0	31.0	26.6	
		`11~'20	3.9	7.1	20.6	28.5	31.0	30.0	31.0	31.0	30.0	31.0	26.2	
		평년 Normals	4.3	7.9	19.7	28.6	31.0	30.0	31.0	31.0	30.0	31.0	26.4	
	≥ 25.0°C	`91~'00	0.0	0.0	0.1	1.6	5.8	7.0	18.4	21.9	11.2	1.1	0.0	
		`01~'10	0.0	0.0	0.1	2.7	6.0	9.8	17.3	23.2	9.5	1.0	0.0	
		`11~'20	0.0	0.0	0.2	3.2	8.7	8.9	19.9	26.5	9.3	1.0	0.0	
		평년 Normals	0.0	0.0	0.1	2.5	6.8	8.6	18.5	23.9	10.0	1.0	0.0	
	≥ 30.0°C	`91~'00	0.0	0.0	0.0	0.1	0.8	1.1	8.3	5.1	1.3	0.0	0.0	
		`01~'10	0.0	0.0	0.0	0.3	0.7	1.9	7.4	6.7	1.1	0.0	0.0	
		`11~'20	0.0	0.0	0.0	0.5	1.2	1.5	8.9	8.2	0.4	0.0	0.0	
		평년 Normals	0.0	0.0	0.0	0.3	0.9	1.5	8.2	6.7	0.9	0.0	0.0	
	≥ 33.0°C	`91~'00	0.0	0.0	0.0	0.1	0.0	0.3	3.0	2.1	0.3	0.0	0.0	
		`01~'10	0.0	0.0	0.0	0.1	0.1	0.4	2.6	1.5	0.1	0.0	0.0	
		`11~'20	0.0	0.0	0.0	0.1	0.2	0.6	3.2	2.4	0.0	0.0	0.0	
		평년 Normals	0.0	0.0	0.0	0.1	0.1	0.4	2.9	2.0	0.1	0.0	0.0	
	≥ 35.0°C	`91~'00	0.0	0.0	0.0	0.0	0.0	0.1	1.3	1.0	0.2	0.0	0.0	
		`01~'10	0.0	0.0	0.0	0.0	0.0	0.1	0.9	0.6	0.0	0.0	0.0	
		`11~'20	0.0	0.0	0.0	0.0	0.1	0.1	0.3	1.2	0.0	0.0	0.0	
		평년 Normals	0.0	0.0	0.0	0.0	0.0	0.1	0.8	0.9	0.1	0.0	0.0	



월별평년값  
MONTHLY NORMALS

130 울진 Uijin

계급별 일수 Categorized Frequencies of Weather Phenomena (일, day)

요소 Element		월 Month	1 JAN.	2 FEB.	3 MAR.	4 APR.	5 MAY	6 JUN.	7 JUL.	8 AUG.	9 SEP.	10 OCT.	11 NOV.	12 DEC.
최저기온 Daily Minimum Temp.	≤ -15.0°C	'91~'00	0.0	0.0	0.0	0.0	0.0	0.0	0.0	0.0	0.0	0.0	0.0	0.0
		'01~'10	0.0	0.0	0.0	0.0	0.0	0.0	0.0	0.0	0.0	0.0	0.0	0.0
		'11~'20	0.0	0.0	0.0	0.0	0.0	0.0	0.0	0.0	0.0	0.0	0.0	0.0
		평년 Normals	0.0	0.0	0.0	0.0	0.0	0.0	0.0	0.0	0.0	0.0	0.0	0.0
	≤ -12.0°C	'91~'00	0.0	0.1	0.0	0.0	0.0	0.0	0.0	0.0	0.0	0.0	0.0	0.0
		'01~'10	0.4	0.0	0.0	0.0	0.0	0.0	0.0	0.0	0.0	0.0	0.0	0.0
		'11~'20	0.5	0.2	0.0	0.0	0.0	0.0	0.0	0.0	0.0	0.0	0.0	0.0
		평년 Normals	0.3	0.1	0.0	0.0	0.0	0.0	0.0	0.0	0.0	0.0	0.0	0.0
	< -10.0°C	'91~'00	0.3	0.4	0.0	0.0	0.0	0.0	0.0	0.0	0.0	0.0	0.0	0.0
		'01~'10	1.0	0.1	0.0	0.0	0.0	0.0	0.0	0.0	0.0	0.0	0.0	0.3
		'11~'20	1.4	1.0	0.0	0.0	0.0	0.0	0.0	0.0	0.0	0.0	0.0	0.2
		평년 Normals	0.9	0.5	0.0	0.0	0.0	0.0	0.0	0.0	0.0	0.0	0.0	0.2
	< 0.0°C	'91~'00	24.1	21.0	7.5	0.9	0.0	0.0	0.0	0.0	0.0	0.1	3.9	16.6
		'01~'10	23.5	17.1	8.7	0.5	0.0	0.0	0.0	0.0	0.0	0.0	3.9	17.6
		'11~'20	25.1	21.6	8.4	0.4	0.0	0.0	0.0	0.0	0.0	0.0	5.1	21.0
		평년 Normals	24.2	19.9	8.2	0.6	0.0	0.0	0.0	0.0	0.0	0.0	4.3	18.4
	≥ 5.0°C	'91~'00	0.2	1.0	4.3	22.2	30.6	30.0	31.0	31.0	30.0	28.5	13.0	2.3
		'01~'10	0.6	1.0	6.0	22.6	30.9	30.0	31.0	31.0	30.0	29.4	12.9	1.8
		'11~'20	0.5	1.1	6.6	20.3	30.6	30.0	31.0	31.0	30.0	29.1	13.5	1.2
		평년 Normals	0.4	1.0	5.6	21.7	30.7	30.0	31.0	31.0	30.0	29.0	13.1	1.8
	≥ 25.0°C	'91~'00	0.0	0.0	0.0	0.0	0.0	0.0	2.2	1.3	0.2	0.0	0.0	0.0
		'01~'10	0.0	0.0	0.0	0.0	0.0	0.0	0.3	0.9	0.0	0.0	0.0	0.0
		'11~'20	0.0	0.0	0.0	0.0	0.0	0.0	2.1	2.9	0.0	0.0	0.0	0.0
		평년 Normals	0.0	0.0	0.0	0.0	0.0	0.0	1.5	1.7	0.1	0.0	0.0	0.0
강수량 Daily Minimum Temp.	= 0.0mm	'91~'00	1.9	1.3	1.6	1.8	1.7	3.1	2.3	2.4	2.1	3.1	1.0	1.5
		'01~'10	1.6	3.1	3.1	2.6	2.3	3.0	4.1	3.7	2.4	3.9	1.8	2.7
		'11~'20	1.3	1.9	2.2	2.2	2.8	2.7	3.4	3.1	2.9	2.7	3.0	1.8
		평년 Normals	1.6	2.1	2.3	2.2	2.3	2.9	3.3	3.1	2.5	3.2	1.9	2.0
	≥ 0.1mm	'91~'00	5.5	5.4	8.1	6.8	8.7	9.8	13.2	13.4	10.2	5.1	6.8	4.4
		'01~'10	6.0	5.7	8.3	7.2	8.4	9.7	14.5	13.9	12.4	7.1	5.8	4.4
		'11~'20	5.3	6.5	8.1	9.4	6.8	8.7	13.9	14.5	12.2	7.8	7.5	4.8
		평년 Normals	5.6	5.9	8.2	7.8	8.0	9.4	13.9	13.9	11.6	6.7	6.7	4.5
	≥ 1.0mm	'91~'00	4.5	3.7	6.7	5.2	7.0	7.0	9.8	10.7	7.6	4.0	5.2	3.4
		'01~'10	4.7	4.3	5.9	5.5	6.1	6.9	10.9	10.4	10.0	5.0	4.5	3.2
		'11~'20	4.1	4.7	6.7	7.2	5.2	5.4	9.9	11.1	8.1	6.0	5.8	2.9
		평년 Normals	4.4	4.2	6.4	6.0	6.1	6.4	10.2	10.7	8.6	5.0	5.2	3.2
	≥ 10.0mm	'91~'00	1.8	1.1	2.2	2.0	2.6	2.5	4.8	5.1	3.8	1.5	1.8	1.3
		'01~'10	2.0	1.2	2.2	1.7	2.4	3.2	5.3	5.4	4.8	2.0	1.4	1.1
		'11~'20	1.2	1.4	1.6	3.4	1.3	1.9	5.1	4.6	3.8	2.7	2.3	1.0
		평년 Normals	1.7	1.2	2.0	2.4	2.1	2.5	5.1	5.0	4.1	2.1	1.8	1.1
	≥ 30.0mm	'91~'00	0.4	0.2	0.3	0.7	0.8	1.4	2.0	2.2	1.7	0.7	0.4	0.3
		'01~'10	0.6	0.0	0.2	0.6	0.9	0.7	2.1	2.5	2.1	0.6	0.8	0.0
		'11~'20	0.3	0.3	0.3	0.5	0.4	0.8	1.8	1.6	2.0	1.3	0.7	0.1
		평년 Normals	0.4	0.2	0.3	0.6	0.7	1.0	2.0	2.1	1.9	0.9	0.6	0.1
	≥ 80.0mm	'91~'00	0.0	0.0	0.0	0.1	0.0	0.1	0.2	0.5	0.7	0.0	0.0	0.0
		'01~'10	0.0	0.0	0.0	0.0	0.2	0.1	0.7	0.6	0.3	0.1	0.0	0.0
		'11~'20	0.0	0.0	0.0	0.2	0.0	0.4	0.6	0.1	0.6	0.6	0.0	0.0
		평년 Normals	0.0	0.0	0.0	0.1	0.1	0.2	0.5	0.4	0.5	0.2	0.0	0.0
≥ 100.0mm	'91~'00	0.0	0.0	0.0	0.0	0.0	0.0	0.1	0.5	0.4	0.0	0.0	0.0	
	'01~'10	0.0	0.0	0.0	0.0	0.0	0.0	0.2	0.3	0.2	0.1	0.0	0.0	
	'11~'20	0.0	0.0	0.0	0.1	0.0	0.3	0.3	0.0	0.2	0.5	0.0	0.0	
	평년 Normals	0.0	0.0	0.0	0.0	0.0	0.1	0.2	0.3	0.3	0.2	0.0	0.0	

월별평년값  
MONTHLY NORMALS

130 울진 Uijin

계급별 일수 Categorized Frequencies of Weather Phenomena (일,day)

요소 Element		월 Month	1	2	3	4	5	6	7	8	9	10	11	12
			JAN.	FEB.	MAR.	APR.	MAY	JUN.	JUL.	AUG.	SEP.	OCT.	NOV.	DEC.
1 시간 최 다 강 수 량  1-Hour Maximum Precipitation	≥ 1.0mm	'91~'00	0.0	0.0	0.0	4.4	6.3	5.5	9.0	9.5	6.8	3.6	0.7	0.0
		'01~'10	0.0	0.0	0.0	4.9	5.7	6.6	10.6	9.9	9.3	4.7	0.0	0.0
		'11~'20	0.0	0.0	0.0	6.6	4.6	5.0	8.8	10.7	7.8	5.6	0.0	0.0
		평년 Normals	0.0	0.0	0.0	5.3	5.5	5.7	9.5	10.0	8.0	4.6	0.2	0.0
	≥ 5.0mm	'91~'00	0.0	0.0	0.0	1.0	1.7	2.1	4.1	4.5	3.6	1.3	0.1	0.0
		'01~'10	0.0	0.0	0.0	1.3	1.9	3.0	5.8	5.1	4.0	1.7	0.0	0.0
		'11~'20	0.0	0.0	0.0	1.5	0.9	2.2	4.5	4.4	3.4	2.3	0.0	0.0
		평년 Normals	0.0	0.0	0.0	1.3	1.5	2.4	4.8	4.7	3.7	1.8	0.0	0.0
	≥ 10.0mm	'91~'00	0.0	0.0	0.0	0.4	0.4	0.7	1.9	2.4	1.4	0.6	0.1	0.0
		'01~'10	0.0	0.0	0.0	0.1	0.7	1.1	2.8	2.9	1.9	0.4	0.0	0.0
		'11~'20	0.0	0.0	0.0	0.3	0.2	0.9	2.2	1.9	1.8	1.3	0.0	0.0
		평년 Normals	0.0	0.0	0.0	0.3	0.4	0.9	2.3	2.4	1.7	0.8	0.0	0.0
	≥ 20.0mm	'91~'00	0.0	0.0	0.0	0.0	0.0	0.0	0.4	0.6	0.5	0.1	0.0	0.0
		'01~'10	0.0	0.0	0.0	0.0	0.0	0.0	0.8	0.3	0.5	0.3	0.0	0.0
		'11~'20	0.0	0.0	0.0	0.1	0.0	0.3	0.5	0.4	0.6	0.3	0.0	0.0
		평년 Normals	0.0	0.0	0.0	0.0	0.0	0.1	0.6	0.4	0.5	0.2	0.0	0.0
	≥ 30.0mm	'91~'00	0.0	0.0	0.0	0.0	0.0	0.0	0.1	0.4	0.2	0.1	0.0	0.0
		'01~'10	0.0	0.0	0.0	0.0	0.0	0.0	0.3	0.0	0.1	0.1	0.0	0.0
		'11~'20	0.0	0.0	0.0	0.0	0.0	0.0	0.3	0.1	0.0	0.2	0.0	0.0
		평년 Normals	0.0	0.0	0.0	0.0	0.0	0.0	0.2	0.2	0.1	0.1	0.0	0.0
일 최대풍속 Daily Max. W.S.	< 3.4 m/s	0.2	0.4	0.2	0.3	0.9	2.3	3.2	3.4	2.8	2.2	1.2	0.4	
	3.4-7.9 m/s	20.6	19.0	19.8	18.7	22.8	24.5	23.2	23.6	21.5	22.0	20.5	20.7	
	8.0-13.8 m/s	9.9	8.6	10.8	10.5	7.1	3.0	4.3	3.7	5.2	6.1	7.1	8.8	
	≥ 13.9 m/s	0.3	0.3	0.2	0.5	0.2	0.1	0.3	0.3	0.4	0.2	0.2	0.1	
최소 상대습도 Daily Min. R.H	< 10.0%	0.3	0.2	0.2	0.3	0.0	0.0	0.0	0.0	0.0	0.0	0.1	0.3	
	< 20.0%	8.2	5.6	4.7	4.9	2.1	0.1	0.0	0.0	0.0	0.6	3.6	8.1	
	< 30.0%	18.2	14.1	12.7	11.6	6.8	1.1	0.0	0.0	0.2	4.2	11.2	17.2	
	< 40.0%	23.5	19.5	18.0	16.8	11.4	3.1	0.5	0.6	2.1	10.2	17.6	23.6	
전운량 Cloud Amount	< 2.5할	13.7	9.6	8.3	8.1	7.2	3.2	2.2	2.7	4.3	9.2	12.1	14.8	
	≥ 7.5할	4.2	4.3	6.2	5.8	7.6	10.9	14.1	12.4	9.8	6.0	4.5	3.4	
일조율 Perc. of Sunshine	0	3.1	2.5	3.3	3.0	3.3	3.8	5.9	4.9	4.6	2.5	3.0	2.2	
	< 20%	5.1	4.9	6.6	6.1	6.6	8.5	12.0	10.9	9.4	6.1	5.6	4.0	
	≥ 80%	16.1	12.0	11.3	10.4	8.7	4.7	4.5	4.8	6.8	10.9	12.2	16.4	

월별평년값  
MONTHLY NORMALS

131 청주 Cheongju

계급별 일수 Categorized Frequencies of Weather Phenomena (일, day)

요소 Element		월 Month	1 JAN.	2 FEB.	3 MAR.	4 APR.	5 MAY	6 JUN.	7 JUL.	8 AUG.	9 SEP.	10 OCT.	11 NOV.	12 DEC.	
일 기 온 도 일 일 최 고 기 온 도 일 일	< -5.0°C	`91~`00	5.0	1.4	0.0	0.0	0.0	0.0	0.0	0.0	0.0	0.0	0.0	0.0	2.1
		`01~`10	5.1	0.8	0.0	0.0	0.0	0.0	0.0	0.0	0.0	0.0	0.0	0.0	2.8
		`11~`20	5.9	2.0	0.0	0.0	0.0	0.0	0.0	0.0	0.0	0.0	0.0	0.0	3.3
		평년 Normals	5.3	1.4	0.0	0.0	0.0	0.0	0.0	0.0	0.0	0.0	0.0	0.0	2.7
	< 0.0°C	`91~`00	21.0	13.5	0.7	0.0	0.0	0.0	0.0	0.0	0.0	0.0	0.0	0.9	12.1
		`01~`10	18.9	10.7	1.7	0.0	0.0	0.0	0.0	0.0	0.0	0.0	0.0	0.5	13.9
		`11~`20	18.9	10.3	0.8	0.0	0.0	0.0	0.0	0.0	0.0	0.0	0.0	0.7	14.0
		평년 Normals	19.6	11.5	1.1	0.0	0.0	0.0	0.0	0.0	0.0	0.0	0.0	0.7	13.3
	≥ 5.0°C	`91~`00	0.6	2.7	18.6	28.9	31.0	30.0	31.0	31.0	31.0	30.0	30.8	20.4	3.7
		`01~`10	0.8	5.0	19.9	29.8	31.0	30.0	31.0	31.0	31.0	30.0	30.6	21.0	4.0
		`11~`20	1.6	5.7	22.0	30.0	31.0	30.0	31.0	31.0	31.0	30.0	31.0	22.5	4.4
		평년 Normals	1.0	4.5	20.2	29.6	31.0	30.0	31.0	31.0	31.0	30.0	30.8	21.3	4.0
	≥ 25.0°C	`91~`00	0.0	0.0	0.0	0.0	0.0	0.0	3.6	19.2	19.8	3.1	0.0	0.0	0.0
		`01~`10	0.0	0.0	0.0	0.0	0.0	0.0	4.5	16.9	20.3	2.6	0.0	0.0	0.0
		`11~`20	0.0	0.0	0.0	0.0	0.6	8.7	23.2	24.4	2.0	0.0	0.0	0.0	0.0
		평년 Normals	0.0	0.0	0.0	0.0	0.2	5.6	19.8	21.5	2.6	0.0	0.0	0.0	0.0
	≥ 30.0°C	`91~`00	0.0	0.0	0.0	0.0	0.0	0.0	0.9	1.4	0.0	0.0	0.0	0.0	0.0
		`01~`10	0.0	0.0	0.0	0.0	0.0	0.0	0.0	0.6	0.0	0.0	0.0	0.0	0.0
		`11~`20	0.0	0.0	0.0	0.0	0.0	0.0	1.3	4.1	0.0	0.0	0.0	0.0	0.0
		평년 Normals	0.0	0.0	0.0	0.0	0.0	0.0	0.7	2.0	0.0	0.0	0.0	0.0	0.0
일 기 온 도 일 일 최 저 기 온 도 일 일	< 0.0°C	`91~`00	5.0	1.6	0.0	0.0	0.0	0.0	0.0	0.0	0.0	0.0	0.1	3.1	
		`01~`10	5.7	1.3	0.1	0.0	0.0	0.0	0.0	0.0	0.0	0.0	0.0	0.0	3.7
		`11~`20	6.9	2.9	0.0	0.0	0.0	0.0	0.0	0.0	0.0	0.0	0.0	0.0	4.7
		평년 Normals	5.9	1.9	0.0	0.0	0.0	0.0	0.0	0.0	0.0	0.0	0.0	0.0	3.8
	≥ 10.0°C	`91~`00	0.7	5.3	20.5	29.0	31.0	30.0	31.0	31.0	31.0	30.0	30.5	21.8	6.3
		`01~`10	1.3	7.3	21.4	29.7	31.0	30.0	31.0	31.0	31.0	30.0	30.6	22.1	5.4
		`11~`20	2.0	5.7	22.4	29.7	31.0	30.0	31.0	31.0	31.0	30.0	30.9	22.2	3.3
		평년 Normals	1.3	6.1	21.4	29.5	31.0	30.0	31.0	31.0	31.0	30.0	30.7	22.0	5.0
	≥ 25.0°C	`91~`00	0.0	0.0	0.0	4.3	12.7	24.0	29.1	28.3	19.2	3.7	0.0	0.0	0.0
		`01~`10	0.0	0.0	0.0	3.7	15.8	25.6	28.5	28.2	20.9	3.8	0.0	0.0	0.0
		`11~`20	0.0	0.0	0.2	3.1	19.6	27.6	29.7	29.8	22.5	2.8	0.2	0.0	0.0
		평년 Normals	0.0	0.0	0.1	3.7	16.0	25.7	29.1	28.8	20.9	3.4	0.1	0.0	0.0
	≥ 30.0°C	`91~`00	0.0	0.0	0.0	0.0	1.4	7.2	17.0	18.9	4.6	0.0	0.0	0.0	0.0
		`01~`10	0.0	0.0	0.0	0.1	0.5	7.1	14.5	18.0	4.1	0.0	0.0	0.0	0.0
		`11~`20	0.0	0.0	0.0	0.0	3.0	12.5	18.4	21.0	2.3	0.0	0.0	0.0	0.0
		평년 Normals	0.0	0.0	0.0	0.0	1.6	8.9	16.6	19.3	3.7	0.0	0.0	0.0	0.0
	≥ 33.0°C	`91~`00	0.0	0.0	0.0	0.0	0.0	0.3	6.9	6.9	0.3	0.0	0.0	0.0	0.0
		`01~`10	0.0	0.0	0.0	0.0	0.0	0.1	2.5	5.9	0.5	0.0	0.0	0.0	0.0
		`11~`20	0.0	0.0	0.0	0.0	0.5	1.0	7.4	11.3	0.0	0.0	0.0	0.0	0.0
		평년 Normals	0.0	0.0	0.0	0.0	0.2	0.5	5.6	8.0	0.3	0.0	0.0	0.0	0.0
≥ 35.0°C	`91~`00	0.0	0.0	0.0	0.0	0.0	0.1	1.8	1.4	0.0	0.0	0.0	0.0	0.0	
	`01~`10	0.0	0.0	0.0	0.0	0.0	0.0	0.1	0.6	0.0	0.0	0.0	0.0	0.0	
	`11~`20	0.0	0.0	0.0	0.0	0.0	0.0	1.5	4.3	0.0	0.0	0.0	0.0	0.0	
	평년 Normals	0.0	0.0	0.0	0.0	0.0	0.0	1.1	2.1	0.0	0.0	0.0	0.0	0.0	

월별평년값  
MONTHLY NORMALS

131 청주 Cheongju

계급별 일수 Categorized Frequencies of Weather Phenomena (일,day)

요소 Element		월 Month	1 JAN.	2 FEB.	3 MAR.	4 APR.	5 MAY	6 JUN.	7 JUL.	8 AUG.	9 SEP.	10 OCT.	11 NOV.	12 DEC.	
최저기온 Daily Minimum Temp.	≤ -15.0°C	'91~'00	0.2	0.2	0.0	0.0	0.0	0.0	0.0	0.0	0.0	0.0	0.0	0.0	0.0
		'01~'10	0.9	0.0	0.0	0.0	0.0	0.0	0.0	0.0	0.0	0.0	0.0	0.0	0.0
		'11~'20	0.8	0.1	0.0	0.0	0.0	0.0	0.0	0.0	0.0	0.0	0.0	0.0	0.0
		평년 Normals	0.6	0.1	0.0	0.0	0.0	0.0	0.0	0.0	0.0	0.0	0.0	0.0	0.0
	≤ -12.0°C	'91~'00	1.8	0.8	0.0	0.0	0.0	0.0	0.0	0.0	0.0	0.0	0.0	0.0	0.1
		'01~'10	2.5	0.1	0.0	0.0	0.0	0.0	0.0	0.0	0.0	0.0	0.0	0.0	0.8
		'11~'20	2.1	0.7	0.0	0.0	0.0	0.0	0.0	0.0	0.0	0.0	0.0	0.0	0.7
		평년 Normals	2.1	0.5	0.0	0.0	0.0	0.0	0.0	0.0	0.0	0.0	0.0	0.0	0.5
	< -10.0°C	'91~'00	5.6	2.2	0.0	0.0	0.0	0.0	0.0	0.0	0.0	0.0	0.0	0.0	1.7
		'01~'10	5.0	1.1	0.0	0.0	0.0	0.0	0.0	0.0	0.0	0.0	0.0	0.0	2.2
		'11~'20	4.8	1.4	0.0	0.0	0.0	0.0	0.0	0.0	0.0	0.0	0.0	0.0	1.6
		평년 Normals	5.1	1.6	0.0	0.0	0.0	0.0	0.0	0.0	0.0	0.0	0.0	0.0	1.8
	< 0.0°C	'91~'00	28.9	25.6	15.1	2.5	0.0	0.0	0.0	0.0	0.0	0.0	0.7	10.4	26.7
		'01~'10	28.4	22.0	13.0	0.3	0.0	0.0	0.0	0.0	0.0	0.0	0.4	9.5	24.8
		'11~'20	26.8	23.0	10.5	0.0	0.0	0.0	0.0	0.0	0.0	0.0	0.0	6.3	24.8
		평년 Normals	28.0	23.5	12.9	0.9	0.0	0.0	0.0	0.0	0.0	0.0	0.4	8.7	25.4
	≥ 5.0°C	'91~'00	0.0	0.3	2.4	17.8	30.5	30.0	31.0	31.0	31.0	30.0	24.0	6.6	0.5
		'01~'10	0.2	0.4	4.4	21.8	30.9	30.0	31.0	31.0	31.0	30.0	27.6	7.9	0.5
		'11~'20	0.0	0.8	6.4	23.8	31.0	30.0	31.0	31.0	31.0	30.0	28.7	11.3	0.4
		평년 Normals	0.1	0.5	4.4	21.1	30.8	30.0	31.0	31.0	31.0	30.0	26.8	8.6	0.5
	≥ 25.0°C	'91~'00	0.0	0.0	0.0	0.0	0.0	0.0	0.0	3.6	3.4	0.2	0.0	0.0	0.0
		'01~'10	0.0	0.0	0.0	0.0	0.0	0.0	0.0	2.5	3.1	0.1	0.0	0.0	0.0
		'11~'20	0.0	0.0	0.0	0.0	0.0	0.0	0.0	6.0	9.8	0.0	0.0	0.0	0.0
		평년 Normals	0.0	0.0	0.0	0.0	0.0	0.0	0.0	4.0	5.4	0.1	0.0	0.0	0.0
강수량 Daily Minimum Temp.	= 0.0mm	'91~'00	3.3	2.2	2.2	2.0	2.5	1.4	2.4	2.9	1.8	1.4	2.4	4.1	
		'01~'10	4.2	2.6	2.5	1.4	2.1	1.8	2.6	2.4	1.9	1.4	2.0	2.9	
		'11~'20	5.4	3.4	2.9	2.2	2.6	2.8	2.2	3.1	3.3	2.0	3.3	5.7	
		평년 Normals	4.3	2.7	2.5	1.9	2.4	2.0	2.4	2.8	2.3	1.6	2.6	4.2	
	≥ 0.1mm	'91~'00	8.1	6.9	7.9	7.5	8.9	9.9	14.6	14.0	8.5	7.0	8.8	8.3	
		'01~'10	7.9	6.2	9.0	8.4	8.6	9.4	17.0	15.0	9.9	5.7	7.6	9.6	
		'11~'20	5.7	6.0	6.5	9.1	6.9	8.8	15.4	13.0	7.6	5.5	9.6	8.4	
		평년 Normals	7.2	6.4	7.8	8.3	8.1	9.4	15.7	14.0	8.7	6.1	8.7	8.8	
	≥ 1.0mm	'91~'00	4.1	4.2	5.9	6.2	6.5	7.4	11.8	10.9	7.2	5.3	5.8	4.0	
		'01~'10	4.6	4.5	5.4	6.4	6.5	7.7	13.7	12.3	8.0	4.0	5.2	5.0	
		'11~'20	3.6	3.6	5.2	7.1	5.5	6.1	13.5	10.4	6.6	4.3	7.2	5.5	
		평년 Normals	4.1	4.1	5.5	6.6	6.2	7.1	13.0	11.2	7.3	4.5	6.1	4.8	
	≥ 10.0mm	'91~'00	0.5	0.6	1.8	2.3	3.0	3.3	5.9	6.6	3.3	2.1	1.5	0.7	
		'01~'10	0.6	1.2	1.8	2.0	3.2	3.9	7.1	6.7	4.4	1.4	0.9	0.5	
		'11~'20	0.2	1.0	1.2	3.2	2.1	3.1	8.2	6.3	2.8	1.9	2.0	0.9	
		평년 Normals	0.4	0.9	1.6	2.5	2.8	3.4	7.1	6.5	3.5	1.8	1.5	0.7	
	≥ 30.0mm	'91~'00	0.0	0.1	0.0	0.6	0.7	1.5	2.4	3.8	1.3	0.8	0.1	0.1	
		'01~'10	0.1	0.1	0.1	0.5	1.0	1.5	3.9	3.4	1.4	0.2	0.0	0.0	
		'11~'20	0.1	0.2	0.1	0.4	0.3	1.4	3.9	2.6	1.9	0.6	0.3	0.0	
		평년 Normals	0.1	0.1	0.1	0.5	0.7	1.5	3.4	3.3	1.5	0.5	0.1	0.0	
	≥ 80.0mm	'91~'00	0.0	0.0	0.0	0.0	0.0	0.0	0.5	0.3	1.1	0.5	0.1	0.0	
		'01~'10	0.0	0.0	0.0	0.0	0.0	0.0	0.4	0.5	0.5	0.2	0.0	0.0	
		'11~'20	0.0	0.0	0.0	0.0	0.0	0.0	0.2	0.6	0.2	0.3	0.0	0.0	
		평년 Normals	0.0	0.0	0.0	0.0	0.0	0.0	0.4	0.5	0.6	0.3	0.0	0.0	
≥ 100.0mm	'91~'00	0.0	0.0	0.0	0.0	0.0	0.0	0.3	0.3	0.4	0.1	0.1	0.0		
	'01~'10	0.0	0.0	0.0	0.0	0.0	0.0	0.3	0.4	0.3	0.1	0.0	0.0		
	'11~'20	0.0	0.0	0.0	0.0	0.0	0.0	0.2	0.4	0.2	0.3	0.0	0.0		
	평년 Normals	0.0	0.0	0.0	0.0	0.0	0.0	0.3	0.4	0.3	0.2	0.0	0.0		

월별평년값  
MONTHLY NORMALS

131 청주 Cheongju

계급별 일수 Categorized Frequencies of Weather Phenomena (일, day)

요소 Element		월 Month	1 JAN.	2 FEB.	3 MAR.	4 APR.	5 MAY	6 JUN.	7 JUL.	8 AUG.	9 SEP.	10 OCT.	11 NOV.	12 DEC.
1 시간 최다 강수량 1-Hour Maximum Precipitation	≥ 1.0mm	'91~'00	0.0	0.0	0.0	5.4	6.0	6.5	11.2	10.1	6.2	4.2	0.3	0.0
		'01~'10	0.0	0.0	0.0	5.8	5.6	7.0	13.0	12.1	7.8	3.5	0.0	0.0
		'11~'20	0.0	0.0	0.0	6.6	4.7	5.9	12.8	10.1	6.1	4.1	0.0	0.0
		평년 Normals	0.0	0.0	0.0	5.9	5.4	6.5	12.3	10.8	6.7	3.9	0.1	0.0
	≥ 5.0mm	'91~'00	0.0	0.0	0.0	1.6	2.3	2.9	6.0	6.3	3.5	1.9	0.0	0.0
		'01~'10	0.0	0.0	0.0	1.7	2.5	3.5	7.6	6.4	4.1	1.3	0.0	0.0
		'11~'20	0.0	0.0	0.0	1.9	1.2	3.5	8.5	6.0	2.9	1.4	0.0	0.0
		평년 Normals	0.0	0.0	0.0	1.7	2.0	3.3	7.4	6.2	3.5	1.5	0.0	0.0
	≥ 10.0mm	'91~'00	0.0	0.0	0.0	0.5	0.8	1.4	3.4	4.7	1.3	0.8	0.0	0.0
		'01~'10	0.0	0.0	0.0	0.3	0.8	2.0	4.5	4.2	2.0	0.4	0.0	0.0
		'11~'20	0.0	0.0	0.0	0.6	0.4	1.8	5.3	3.4	1.6	0.4	0.0	0.0
		평년 Normals	0.0	0.0	0.0	0.5	0.7	1.7	4.4	4.1	1.6	0.5	0.0	0.0
	≥ 20.0mm	'91~'00	0.0	0.0	0.0	0.1	0.1	0.6	1.6	2.2	0.5	0.1	0.0	0.0
		'01~'10	0.0	0.0	0.0	0.0	0.2	0.6	1.9	1.9	0.5	0.0	0.0	0.0
		'11~'20	0.0	0.0	0.0	0.1	0.0	0.5	2.2	1.5	0.4	0.0	0.0	0.0
		평년 Normals	0.0	0.0	0.0	0.1	0.1	0.6	1.9	1.9	0.5	0.0	0.0	0.0
	≥ 30.0mm	'91~'00	0.0	0.0	0.0	0.0	0.0	0.1	0.2	0.8	0.0	0.0	0.0	0.0
		'01~'10	0.0	0.0	0.0	0.0	0.1	0.1	0.8	1.1	0.3	0.0	0.0	0.0
		'11~'20	0.0	0.0	0.0	0.1	0.0	0.1	0.5	0.8	0.3	0.0	0.0	0.0
		평년 Normals	0.0	0.0	0.0	0.0	0.0	0.1	0.5	0.9	0.2	0.0	0.0	0.0
일 최대풍속 Daily Max. W.S.	< 3.4 m/s	13.9	9.6	6.1	4.2	6.7	9.3	10.0	9.9	13.0	14.8	14.2	14.5	
	3.4-7.9 m/s	15.7	17.3	22.9	24.2	23.2	20.4	20.2	20.5	16.5	15.1	14.1	14.7	
	8.0-13.8 m/s	1.3	1.4	2.0	1.7	1.1	0.3	0.8	0.5	0.4	0.7	0.7	0.7	
	≥ 13.9 m/s	0.0	0.0	0.0	0.0	0.0	0.0	0.0	0.0	0.0	0.0	0.0	0.0	
최소 상대습도 Daily Min. R.H	< 10.0%	0.0	0.1	0.3	0.6	0.4	0.0	0.0	0.0	0.0	0.0	0.0	0.0	
	< 20.0%	1.1	3.9	7.9	10.6	6.2	1.0	0.0	0.0	0.2	1.4	1.5	0.9	
	< 30.0%	7.8	12.4	18.3	19.7	15.6	6.2	0.3	0.6	3.4	7.3	8.0	6.7	
	< 40.0%	16.5	20.1	24.4	24.4	22.9	15.2	2.5	4.3	11.4	19.6	16.0	14.5	
전운량 Cloud Amount	< 2.5할	9.4	10.0	9.3	9.1	8.6	4.6	1.3	3.0	5.6	11.1	8.9	10.0	
	≥ 7.5할	5.3	4.8	6.2	6.8	8.2	11.2	16.1	12.4	9.5	4.7	5.9	5.4	
일조율 Perc. of Sunshine	0	3.3	2.5	3.0	2.6	3.1	3.3	4.8	3.9	3.7	1.8	2.6	2.7	
	< 20%	6.0	5.0	5.9	6.1	6.4	8.0	11.9	9.8	8.3	4.7	6.5	5.9	
	≥ 80%	8.6	9.5	9.1	9.4	8.8	4.4	1.8	3.6	5.4	9.5	8.1	8.3	

월별평년값  
MONTHLY NORMALS

133 대전 Daejeon

계급별 일수 Categorized Frequencies of Weather Phenomena (일, day)

요소 Element		월 Month	1	2	3	4	5	6	7	8	9	10	11	12	
			JAN.	FEB.	MAR.	APR.	MAY	JUN.	JUL.	AUG.	SEP.	OCT.	NOV.	DEC.	
일평균 기온 Daily Mean Temp.	< -5.0°C	`91~`00	3.6	1.0	0.0	0.0	0.0	0.0	0.0	0.0	0.0	0.0	0.0	0.0	1.0
		`01~`10	4.2	0.7	0.0	0.0	0.0	0.0	0.0	0.0	0.0	0.0	0.0	0.0	2.1
		`11~`20	5.7	1.4	0.0	0.0	0.0	0.0	0.0	0.0	0.0	0.0	0.0	0.0	2.7
		평년 Normals	4.5	1.0	0.0	0.0	0.0	0.0	0.0	0.0	0.0	0.0	0.0	0.0	1.9
	< 0.0°C	`91~`00	18.9	12.1	0.7	0.0	0.0	0.0	0.0	0.0	0.0	0.0	0.0	0.9	9.8
		`01~`10	17.8	9.8	1.6	0.0	0.0	0.0	0.0	0.0	0.0	0.0	0.0	0.2	13.0
		`11~`20	18.3	10.1	0.9	0.0	0.0	0.0	0.0	0.0	0.0	0.0	0.0	0.4	13.2
		평년 Normals	18.3	10.7	1.1	0.0	0.0	0.0	0.0	0.0	0.0	0.0	0.0	0.5	12.0
	≥ 5.0°C	`91~`00	0.7	3.0	20.2	29.2	31.0	30.0	31.0	31.0	30.0	30.9	21.8	5.0	
		`01~`10	1.4	6.0	20.6	29.8	31.0	30.0	31.0	31.0	30.0	30.7	21.4	5.8	
		`11~`20	1.9	6.0	21.6	29.9	31.0	30.0	31.0	31.0	30.0	31.0	22.5	4.7	
		평년 Normals	1.3	5.0	20.8	29.6	31.0	30.0	31.0	31.0	30.0	30.9	21.9	5.2	
	≥ 25.0°C	`91~`00	0.0	0.0	0.0	0.0	0.0	3.1	18.3	20.3	2.8	0.0	0.0	0.0	
		`01~`10	0.0	0.0	0.0	0.0	0.0	3.7	15.0	18.4	2.0	0.0	0.0	0.0	
		`11~`20	0.0	0.0	0.0	0.0	0.3	6.3	21.5	23.5	2.0	0.0	0.0	0.0	
		평년 Normals	0.0	0.0	0.0	0.0	0.1	4.4	18.3	20.7	2.3	0.0	0.0	0.0	
≥ 30.0°C	`91~`00	0.0	0.0	0.0	0.0	0.0	0.0	0.8	0.8	0.0	0.0	0.0	0.0		
	`01~`10	0.0	0.0	0.0	0.0	0.0	0.0	0.1	0.0	0.0	0.0	0.0	0.0		
	`11~`20	0.0	0.0	0.0	0.0	0.0	0.0	1.2	4.0	0.0	0.0	0.0	0.0		
	평년 Normals	0.0	0.0	0.0	0.0	0.0	0.0	0.7	1.6	0.0	0.0	0.0	0.0		
일최고기온 Daily Maximum Temp.	< 0.0°C	`91~`00	3.5	1.4	0.0	0.0	0.0	0.0	0.0	0.0	0.0	0.0	0.0	1.7	
		`01~`10	4.9	1.0	0.0	0.0	0.0	0.0	0.0	0.0	0.0	0.0	0.0	3.1	
		`11~`20	5.7	1.6	0.0	0.0	0.0	0.0	0.0	0.0	0.0	0.0	0.0	2.8	
		평년 Normals	4.7	1.3	0.0	0.0	0.0	0.0	0.0	0.0	0.0	0.0	0.0	2.5	
	≥ 10.0°C	`91~`00	1.2	5.3	21.0	29.1	31.0	30.0	31.0	31.0	30.0	30.6	23.2	7.6	
		`01~`10	2.1	8.3	21.5	29.6	31.0	30.0	31.0	31.0	30.0	30.7	23.1	6.5	
		`11~`20	2.5	6.3	23.8	29.4	31.0	30.0	31.0	31.0	30.0	31.0	23.0	4.8	
		평년 Normals	1.9	6.6	22.1	29.4	31.0	30.0	31.0	31.0	30.0	30.8	23.1	6.3	
	≥ 25.0°C	`91~`00	0.0	0.0	0.0	3.6	12.8	23.7	29.1	28.6	20.8	3.5	0.0	0.0	
		`01~`10	0.0	0.0	0.0	3.4	14.8	24.8	27.5	27.7	20.6	3.1	0.0	0.0	
		`11~`20	0.0	0.0	0.2	2.7	18.4	26.5	28.8	29.4	21.4	2.8	0.2	0.0	
		평년 Normals	0.0	0.0	0.1	3.2	15.3	25.0	28.5	28.6	20.9	3.1	0.1	0.0	
	≥ 30.0°C	`91~`00	0.0	0.0	0.0	0.0	1.1	6.8	16.0	17.9	4.3	0.0	0.0	0.0	
		`01~`10	0.0	0.0	0.0	0.1	0.4	6.7	11.8	15.1	3.2	0.0	0.0	0.0	
		`11~`20	0.0	0.0	0.0	0.1	2.3	10.1	16.3	19.8	2.0	0.0	0.0	0.0	
		평년 Normals	0.0	0.0	0.0	0.1	1.3	7.9	14.7	17.6	3.2	0.0	0.0	0.0	
≥ 33.0°C	`91~`00	0.0	0.0	0.0	0.0	0.0	0.3	6.7	6.2	0.2	0.0	0.0	0.0		
	`01~`10	0.0	0.0	0.0	0.0	0.0	0.8	1.4	4.6	0.0	0.0	0.0	0.0		
	`11~`20	0.0	0.0	0.0	0.0	0.1	1.1	4.6	10.4	0.0	0.0	0.0	0.0		
	평년 Normals	0.0	0.0	0.0	0.0	0.0	0.7	4.2	7.1	0.1	0.0	0.0	0.0		
≥ 35.0°C	`91~`00	0.0	0.0	0.0	0.0	0.0	0.1	1.4	1.2	0.0	0.0	0.0	0.0		
	`01~`10	0.0	0.0	0.0	0.0	0.0	0.0	0.0	0.0	0.0	0.0	0.0	0.0		
	`11~`20	0.0	0.0	0.0	0.0	0.0	0.1	1.3	4.6	0.0	0.0	0.0	0.0		
	평년 Normals	0.0	0.0	0.0	0.0	0.0	0.1	0.9	1.9	0.0	0.0	0.0	0.0		

월별평년값  
MONTHLY NORMALS

133 대전 Daejeon

계급별 일수 Categorized Frequencies of Weather Phenomena (일, day)

요소 Element		월 Month	1 JAN.	2 FEB.	3 MAR.	4 APR.	5 MAY	6 JUN.	7 JUL.	8 AUG.	9 SEP.	10 OCT.	11 NOV.	12 DEC.	
최저 기온 일	≤ -15.0°C	`91~`00	0.1	0.2	0.0	0.0	0.0	0.0	0.0	0.0	0.0	0.0	0.0	0.0	0.0
		`01~`10	0.2	0.0	0.0	0.0	0.0	0.0	0.0	0.0	0.0	0.0	0.0	0.0	0.1
		`11~`20	0.9	0.0	0.0	0.0	0.0	0.0	0.0	0.0	0.0	0.0	0.0	0.0	0.0
		평년 Normals	0.4	0.1	0.0	0.0	0.0	0.0	0.0	0.0	0.0	0.0	0.0	0.0	0.0
	≤ -12.0°C	`91~`00	1.0	0.6	0.0	0.0	0.0	0.0	0.0	0.0	0.0	0.0	0.0	0.0	0.1
		`01~`10	1.6	0.2	0.0	0.0	0.0	0.0	0.0	0.0	0.0	0.0	0.0	0.0	0.3
		`11~`20	2.2	0.7	0.0	0.0	0.0	0.0	0.0	0.0	0.0	0.0	0.0	0.0	0.6
		평년 Normals	1.6	0.5	0.0	0.0	0.0	0.0	0.0	0.0	0.0	0.0	0.0	0.0	0.3
	< -10.0°C	`91~`00	3.6	1.6	0.0	0.0	0.0	0.0	0.0	0.0	0.0	0.0	0.0	0.0	1.2
		`01~`10	3.3	0.8	0.0	0.0	0.0	0.0	0.0	0.0	0.0	0.0	0.0	0.0	1.9
		`11~`20	4.8	1.5	0.0	0.0	0.0	0.0	0.0	0.0	0.0	0.0	0.0	0.0	2.3
		평년 Normals	3.9	1.3	0.0	0.0	0.0	0.0	0.0	0.0	0.0	0.0	0.0	0.0	1.8
	< 0.0°C	`91~`00	28.7	24.8	13.5	2.1	0.0	0.0	0.0	0.0	0.0	0.0	0.2	9.1	25.8
		`01~`10	28.1	21.5	12.6	0.5	0.0	0.0	0.0	0.0	0.0	0.0	0.3	8.5	24.3
		`11~`20	27.9	23.6	12.0	0.4	0.0	0.0	0.0	0.0	0.0	0.0	0.1	7.3	25.1
		평년 Normals	28.2	23.3	12.7	1.0	0.0	0.0	0.0	0.0	0.0	0.0	0.2	8.3	25.1
	≥ 5.0°C	`91~`00	0.0	0.5	2.8	19.3	30.7	30.0	31.0	31.0	31.0	30.0	25.2	7.3	0.5
		`01~`10	0.3	0.5	4.8	21.7	30.9	30.0	31.0	31.0	31.0	30.0	28.1	8.1	0.4
		`11~`20	0.1	0.8	5.8	21.9	31.0	30.0	31.0	31.0	31.0	30.0	28.0	11.2	0.7
		평년 Normals	0.1	0.6	4.5	21.0	30.9	30.0	31.0	31.0	31.0	30.0	27.1	8.9	0.5
	≥ 25.0°C	`91~`00	0.0	0.0	0.0	0.0	0.0	0.0	0.0	3.8	3.6	0.1	0.0	0.0	0.0
		`01~`10	0.0	0.0	0.0	0.0	0.0	0.0	0.0	1.8	2.2	0.0	0.0	0.0	0.0
		`11~`20	0.0	0.0	0.0	0.0	0.0	0.0	0.0	6.1	9.3	0.0	0.0	0.0	0.0
		평년 Normals	0.0	0.0	0.0	0.0	0.0	0.0	0.0	3.9	5.0	0.0	0.0	0.0	0.0
강수량 일	= 0.0mm	`91~`00	4.6	2.7	2.5	2.5	2.7	2.2	3.4	2.2	2.4	1.9	3.0	3.5	
		`01~`10	4.8	3.9	3.2	1.6	2.5	2.4	2.2	1.8	2.0	1.4	3.0	4.0	
		`11~`20	5.5	3.2	2.0	2.3	3.1	3.3	2.2	2.8	2.7	2.4	3.7	5.3	
		평년 Normals	5.0	3.3	2.6	2.1	2.8	2.6	2.6	2.3	2.4	1.9	3.2	4.3	
	≥ 0.1mm	`91~`00	8.7	7.3	8.6	7.2	9.1	9.9	15.1	14.6	7.8	6.7	8.4	8.5	
		`01~`10	8.2	6.5	9.1	8.0	8.5	9.9	18.0	16.2	10.6	5.6	7.4	9.6	
		`11~`20	7.1	7.1	7.3	9.7	6.9	9.9	16.1	13.7	8.9	6.1	9.6	9.7	
		평년 Normals	8.0	7.0	8.3	8.3	8.2	9.9	16.4	14.8	9.1	6.1	8.5	9.3	
	≥ 1.0mm	`91~`00	4.0	4.7	6.7	5.6	6.9	8.1	12.2	12.3	6.5	4.6	5.9	4.8	
		`01~`10	4.4	4.5	6.4	6.5	6.4	7.6	14.6	13.2	8.3	3.7	4.4	5.4	
		`11~`20	4.0	4.0	5.3	7.2	6.0	6.9	13.0	12.0	6.1	4.4	6.8	5.7	
		평년 Normals	4.1	4.4	6.1	6.4	6.4	7.5	13.3	12.5	7.0	4.2	5.7	5.3	
	≥ 10.0mm	`91~`00	0.4	1.0	1.6	2.4	2.8	4.1	6.6	6.3	3.4	2.1	1.3	0.8	
		`01~`10	0.9	1.4	2.0	2.5	3.3	3.9	8.2	7.7	4.7	1.4	0.8	0.9	
		`11~`20	0.4	1.2	1.7	3.7	2.3	3.4	7.5	6.6	3.6	2.2	2.0	1.1	
		평년 Normals	0.6	1.2	1.8	2.9	2.8	3.8	7.4	6.9	3.9	1.9	1.4	0.9	
	≥ 30.0mm	`91~`00	0.0	0.1	0.4	0.8	1.1	2.3	2.6	3.9	1.7	0.6	0.2	0.0	
		`01~`10	0.2	0.2	0.3	0.7	0.9	1.8	4.0	3.5	1.7	0.1	0.2	0.0	
		`11~`20	0.2	0.4	0.2	0.5	0.3	1.4	3.3	3.2	1.7	0.8	0.4	0.0	
		평년 Normals	0.1	0.2	0.3	0.7	0.8	1.8	3.3	3.5	1.7	0.5	0.3	0.0	
	≥ 80.0mm	`91~`00	0.0	0.0	0.0	0.0	0.1	0.6	0.5	1.3	0.5	0.0	0.0	0.0	
		`01~`10	0.0	0.0	0.0	0.0	0.0	0.5	0.6	0.6	0.3	0.0	0.0	0.0	
		`11~`20	0.0	0.0	0.0	0.0	0.1	0.3	0.8	0.5	0.3	0.1	0.0	0.0	
		평년 Normals	0.0	0.0	0.0	0.0	0.1	0.5	0.6	0.8	0.4	0.0	0.0	0.0	
≥ 100.0mm	`91~`00	0.0	0.0	0.0	0.0	0.0	0.4	0.1	0.9	0.3	0.0	0.0	0.0		
	`01~`10	0.0	0.0	0.0	0.0	0.0	0.3	0.3	0.3	0.1	0.0	0.0	0.0		
	`11~`20	0.0	0.0	0.0	0.0	0.0	0.1	0.6	0.3	0.1	0.0	0.0	0.0		
	평년 Normals	0.0	0.0	0.0	0.0	0.0	0.3	0.3	0.5	0.2	0.0	0.0	0.0		

월별평년값  
MONTHLY NORMALS

133 대전 Daejeon

계급별 일수 Categorized Frequencies of Weather Phenomena (일,day)

요소 Element		월 Month	1 JAN.	2 FEB.	3 MAR.	4 APR.	5 MAY	6 JUN.	7 JUL.	8 AUG.	9 SEP.	10 OCT.	11 NOV.	12 DEC.
1 시간 최대 강수량 1-Hour Maximum Precipitation	≥ 1.0mm	'91~'00	0.0	0.0	0.0	5.1	6.4	7.6	11.0	11.4	6.0	4.0	0.5	0.0
		'01~'10	0.0	0.0	0.0	6.1	5.9	7.5	13.3	12.7	7.9	3.5	0.0	0.0
		'11~'20	0.0	0.0	0.0	6.3	5.6	6.1	12.8	11.1	5.7	3.9	0.0	0.0
		평년 Normals	0.0	0.0	0.0	5.8	6.0	7.1	12.4	11.7	6.5	3.8	0.2	0.0
	≥ 5.0mm	'91~'00	0.0	0.0	0.0	1.8	2.8	4.0	6.4	6.2	2.9	1.9	0.0	0.0
		'01~'10	0.0	0.0	0.0	1.6	3.0	4.2	8.5	7.6	3.7	1.3	0.0	0.0
		'11~'20	0.0	0.0	0.0	1.6	1.4	3.8	7.3	6.8	3.5	2.1	0.0	0.0
		평년 Normals	0.0	0.0	0.0	1.7	2.4	4.0	7.4	6.9	3.4	1.8	0.0	0.0
	≥ 10.0mm	'91~'00	0.0	0.0	0.0	0.4	1.0	2.1	4.3	4.4	1.4	0.7	0.0	0.0
		'01~'10	0.0	0.0	0.0	0.4	0.9	2.7	5.7	5.1	2.4	0.2	0.0	0.0
		'11~'20	0.0	0.0	0.0	0.5	0.2	1.8	4.8	3.9	1.8	0.6	0.0	0.0
		평년 Normals	0.0	0.0	0.0	0.4	0.7	2.2	4.9	4.5	1.9	0.5	0.0	0.0
	≥ 20.0mm	'91~'00	0.0	0.0	0.0	0.0	0.0	1.1	1.5	2.3	0.4	0.0	0.0	0.0
		'01~'10	0.0	0.0	0.0	0.0	0.1	0.7	2.3	2.1	1.0	0.0	0.0	0.0
		'11~'20	0.0	0.0	0.0	0.0	0.1	0.9	1.7	1.3	0.3	0.0	0.0	0.0
		평년 Normals	0.0	0.0	0.0	0.0	0.1	0.9	1.8	1.9	0.6	0.0	0.0	0.0
	≥ 30.0mm	'91~'00	0.0	0.0	0.0	0.0	0.0	0.5	0.2	1.6	0.2	0.0	0.0	0.0
		'01~'10	0.0	0.0	0.0	0.0	0.0	0.2	0.5	0.7	0.2	0.0	0.0	0.0
		'11~'20	0.0	0.0	0.0	0.0	0.0	0.4	1.0	0.7	0.2	0.0	0.0	0.0
		평년 Normals	0.0	0.0	0.0	0.0	0.0	0.4	0.6	1.0	0.2	0.0	0.0	0.0
일 최대풍속 Daily Max. W.S.	< 3.4 m/s	11.5	8.0	5.1	2.7	4.7	6.7	6.2	7.3	10.9	13.3	12.2	12.6	
	3.4-7.9 m/s	18.3	19.0	23.7	24.4	24.2	21.7	23.1	21.7	18.0	17.0	16.2	16.9	
	8.0-13.8 m/s	1.1	1.3	2.1	2.8	2.1	1.6	1.7	1.8	1.1	0.3	0.7	0.5	
	≥ 13.9 m/s	0.1	0.0	0.0	0.1	0.0	0.0	0.0	0.2	0.0	0.0	0.0	0.0	
최소 상대습도 Daily Min. R.H	< 10.0%	0.0	0.1	0.5	0.7	0.1	0.0	0.0	0.0	0.0	0.0	0.0	0.0	
	< 20.0%	1.4	4.3	8.2	8.9	3.9	0.6	0.0	0.0	0.1	0.6	1.4	1.1	
	< 30.0%	8.4	12.7	17.7	17.8	12.6	4.0	0.1	0.2	1.9	5.0	6.9	6.0	
	< 40.0%	16.5	20.5	24.1	23.0	20.5	10.0	0.9	1.8	7.4	14.8	15.2	14.1	
전운량 Cloud Amount	< 2.5할	9.0	9.6	9.6	9.2	8.5	3.9	1.5	3.0	6.1	11.4	9.6	9.4	
	≥ 7.5할	4.9	4.3	6.5	6.7	7.7	11.5	15.5	12.4	9.0	4.6	5.5	4.8	
일조율 Perc. of Sunshine	0	2.9	2.5	3.0	2.8	2.9	3.4	4.9	4.0	3.6	1.9	2.8	2.4	
	< 20%	6.1	5.0	6.0	6.1	6.7	7.9	11.9	10.2	8.5	4.9	6.6	6.0	
	≥ 80%	8.5	9.4	9.2	9.4	9.0	4.6	2.3	4.8	6.8	9.8	8.5	8.3	



월별평년값  
MONTHLY NORMALS

135 추풍령 Chupungnyeong

계급별 일수 Categorized Frequencies of Weather Phenomena (일, day)

요소 Element		월 Month	1 JAN.	2 FEB.	3 MAR.	4 APR.	5 MAY	6 JUN.	7 JUL.	8 AUG.	9 SEP.	10 OCT.	11 NOV.	12 DEC.	
최저 기온 Daily Mean Temp.	< -5.0°C	`91~`00	4.3	1.3	0.0	0.0	0.0	0.0	0.0	0.0	0.0	0.0	0.0	0.0	1.9
		`01~`10	4.8	1.3	0.0	0.0	0.0	0.0	0.0	0.0	0.0	0.0	0.0	0.0	3.1
		`11~`20	6.1	2.5	0.0	0.0	0.0	0.0	0.0	0.0	0.0	0.0	0.0	0.0	4.4
		평년 Normals	<b>5.1</b>	<b>1.7</b>	<b>0.0</b>	<b>0.0</b>	<b>0.0</b>	<b>0.0</b>	<b>0.0</b>	<b>0.0</b>	<b>0.0</b>	<b>0.0</b>	<b>0.0</b>	<b>0.0</b>	<b>3.1</b>
	< 0.0°C	`91~`00	21.1	13.8	1.2	0.0	0.0	0.0	0.0	0.0	0.0	0.0	0.0	1.3	11.3
		`01~`10	20.6	11.8	2.7	0.0	0.0	0.0	0.0	0.0	0.0	0.0	0.0	0.8	14.7
		`11~`20	20.8	12.5	1.6	0.0	0.0	0.0	0.0	0.0	0.0	0.0	0.0	1.3	16.9
		평년 Normals	<b>20.8</b>	<b>12.7</b>	<b>1.8</b>	<b>0.0</b>	<b>0.0</b>	<b>0.0</b>	<b>0.0</b>	<b>0.0</b>	<b>0.0</b>	<b>0.0</b>	<b>0.0</b>	<b>1.1</b>	<b>14.3</b>
	≥ 5.0°C	`91~`00	0.4	2.0	16.4	28.7	31.0	30.0	31.0	31.0	31.0	30.0	30.8	20.3	3.6
		`01~`10	0.7	3.3	18.0	29.4	31.0	30.0	31.0	31.0	31.0	30.0	30.3	18.8	2.9
		`11~`20	0.7	2.7	17.7	29.1	31.0	30.0	31.0	31.0	31.0	30.0	30.9	19.8	2.0
		평년 Normals	<b>0.6</b>	<b>2.7</b>	<b>17.4</b>	<b>29.1</b>	<b>31.0</b>	<b>30.0</b>	<b>31.0</b>	<b>31.0</b>	<b>31.0</b>	<b>30.0</b>	<b>30.7</b>	<b>19.6</b>	<b>2.8</b>
	≥ 25.0°C	`91~`00	0.0	0.0	0.0	0.0	0.0	0.0	0.8	12.5	11.3	0.9	0.0	0.0	0.0
		`01~`10	0.0	0.0	0.0	0.0	0.0	0.0	0.8	10.0	12.3	0.9	0.0	0.0	0.0
		`11~`20	0.0	0.0	0.0	0.0	0.2	1.0	12.3	16.2	0.2	0.0	0.0	0.0	0.0
		평년 Normals	<b>0.0</b>	<b>0.0</b>	<b>0.0</b>	<b>0.0</b>	<b>0.1</b>	<b>0.9</b>	<b>11.6</b>	<b>13.3</b>	<b>0.7</b>	<b>0.0</b>	<b>0.0</b>	<b>0.0</b>	<b>0.0</b>
	≥ 30.0°C	`91~`00	0.0	0.0	0.0	0.0	0.0	0.0	0.0	0.0	0.0	0.0	0.0	0.0	0.0
		`01~`10	0.0	0.0	0.0	0.0	0.0	0.0	0.0	0.0	0.0	0.0	0.0	0.0	0.0
		`11~`20	0.0	0.0	0.0	0.0	0.0	0.0	0.0	0.1	0.0	0.0	0.0	0.0	0.0
		평년 Normals	<b>0.0</b>	<b>0.0</b>	<b>0.0</b>	<b>0.0</b>	<b>0.0</b>	<b>0.0</b>	<b>0.0</b>	<b>0.0</b>	<b>0.0</b>	<b>0.0</b>	<b>0.0</b>	<b>0.0</b>	<b>0.0</b>
최고 기온 Daily Maximum Temp.	< 0.0°C	`91~`00	5.9	1.9	0.1	0.0	0.0	0.0	0.0	0.0	0.0	0.0	0.0	0.1	2.9
		`01~`10	7.2	2.2	0.6	0.0	0.0	0.0	0.0	0.0	0.0	0.0	0.0	0.0	5.3
		`11~`20	7.7	3.2	0.0	0.0	0.0	0.0	0.0	0.0	0.0	0.0	0.0	0.1	5.8
		평년 Normals	<b>6.9</b>	<b>2.4</b>	<b>0.2</b>	<b>0.0</b>	<b>0.0</b>	<b>0.0</b>	<b>0.0</b>	<b>0.0</b>	<b>0.0</b>	<b>0.0</b>	<b>0.0</b>	<b>0.1</b>	<b>4.7</b>
	≥ 10.0°C	`91~`00	1.2	4.8	18.9	28.3	31.0	30.0	31.0	31.0	31.0	30.0	30.4	22.5	7.4
		`01~`10	1.7	6.8	19.8	29.2	31.0	30.0	31.0	31.0	31.0	30.0	30.5	20.4	5.6
		`11~`20	1.0	4.8	20.7	28.8	31.0	30.0	31.0	31.0	31.0	30.0	31.0	20.6	2.5
		평년 Normals	<b>1.3</b>	<b>5.5</b>	<b>19.8</b>	<b>28.8</b>	<b>31.0</b>	<b>30.0</b>	<b>31.0</b>	<b>31.0</b>	<b>31.0</b>	<b>30.0</b>	<b>30.6</b>	<b>21.2</b>	<b>5.2</b>
	≥ 25.0°C	`91~`00	0.0	0.0	0.0	4.2	11.8	21.9	25.6	25.8	16.4	2.6	0.0	0.0	0.0
		`01~`10	0.0	0.0	0.1	3.5	13.4	22.5	24.9	25.8	16.4	2.2	0.0	0.0	0.0
		`11~`20	0.0	0.0	0.2	2.3	14.3	23.1	26.7	26.9	14.6	0.6	0.0	0.0	0.0
		평년 Normals	<b>0.0</b>	<b>0.0</b>	<b>0.1</b>	<b>3.3</b>	<b>13.2</b>	<b>22.5</b>	<b>25.7</b>	<b>26.2</b>	<b>15.8</b>	<b>1.8</b>	<b>0.0</b>	<b>0.0</b>	<b>0.0</b>
	≥ 30.0°C	`91~`00	0.0	0.0	0.0	0.0	0.6	4.3	13.7	12.9	2.0	0.0	0.0	0.0	0.0
		`01~`10	0.0	0.0	0.0	0.3	1.1	5.6	11.7	14.1	2.4	0.0	0.0	0.0	0.0
		`11~`20	0.0	0.0	0.0	0.1	1.5	5.2	12.3	16.1	0.8	0.0	0.0	0.0	0.0
		평년 Normals	<b>0.0</b>	<b>0.0</b>	<b>0.0</b>	<b>0.1</b>	<b>1.1</b>	<b>5.0</b>	<b>12.6</b>	<b>14.4</b>	<b>1.7</b>	<b>0.0</b>	<b>0.0</b>	<b>0.0</b>	<b>0.0</b>
	≥ 33.0°C	`91~`00	0.0	0.0	0.0	0.0	0.1	0.4	4.6	3.5	0.0	0.0	0.0	0.0	0.0
		`01~`10	0.0	0.0	0.0	0.0	0.0	0.7	2.3	3.3	0.1	0.0	0.0	0.0	0.0
		`11~`20	0.0	0.0	0.0	0.0	0.1	0.1	3.6	6.0	0.0	0.0	0.0	0.0	0.0
		평년 Normals	<b>0.0</b>	<b>0.0</b>	<b>0.0</b>	<b>0.0</b>	<b>0.1</b>	<b>0.4</b>	<b>3.5</b>	<b>4.3</b>	<b>0.0</b>	<b>0.0</b>	<b>0.0</b>	<b>0.0</b>	<b>0.0</b>
≥ 35.0°C	`91~`00	0.0	0.0	0.0	0.0	0.0	0.0	0.9	0.2	0.0	0.0	0.0	0.0	0.0	
	`01~`10	0.0	0.0	0.0	0.0	0.0	0.0	0.3	0.4	0.0	0.0	0.0	0.0	0.0	
	`11~`20	0.0	0.0	0.0	0.0	0.1	0.0	0.5	1.3	0.0	0.0	0.0	0.0	0.0	
	평년 Normals	<b>0.0</b>	<b>0.0</b>	<b>0.0</b>	<b>0.0</b>	<b>0.0</b>	<b>0.0</b>	<b>0.6</b>	<b>0.6</b>	<b>0.0</b>	<b>0.0</b>	<b>0.0</b>	<b>0.0</b>	<b>0.0</b>	

월별평년값  
MONTHLY NORMALS

135 추풍령 Chupungnyeong

계급별 일수 Categorized Frequencies of Weather Phenomena (일,day)

요소 Element		월 Month	1 JAN.	2 FEB.	3 MAR.	4 APR.	5 MAY	6 JUN.	7 JUL.	8 AUG.	9 SEP.	10 OCT.	11 NOV.	12 DEC.
최저기온 Daily Minimum Temp.	≤ -15.0°C	'91~'00	0.0	0.0	0.0	0.0	0.0	0.0	0.0	0.0	0.0	0.0	0.0	0.0
		'01~'10	0.2	0.0	0.0	0.0	0.0	0.0	0.0	0.0	0.0	0.0	0.0	0.0
		'11~'20	0.9	0.2	0.0	0.0	0.0	0.0	0.0	0.0	0.0	0.0	0.0	0.0
		평년 Normals	0.4	0.1	0.0	0.0	0.0	0.0	0.0	0.0	0.0	0.0	0.0	0.0
	≤ -12.0°C	'91~'00	0.8	0.8	0.0	0.0	0.0	0.0	0.0	0.0	0.0	0.0	0.0	0.0
		'01~'10	1.9	0.3	0.0	0.0	0.0	0.0	0.0	0.0	0.0	0.0	0.0	0.5
		'11~'20	2.1	1.0	0.0	0.0	0.0	0.0	0.0	0.0	0.0	0.0	0.0	0.9
		평년 Normals	1.6	0.7	0.0	0.0	0.0	0.0	0.0	0.0	0.0	0.0	0.0	0.5
	< -10.0°C	'91~'00	3.2	1.3	0.0	0.0	0.0	0.0	0.0	0.0	0.0	0.0	0.0	1.1
		'01~'10	4.3	1.6	0.0	0.0	0.0	0.0	0.0	0.0	0.0	0.0	0.0	2.2
		'11~'20	6.0	2.4	0.0	0.0	0.0	0.0	0.0	0.0	0.0	0.0	0.0	2.5
		평년 Normals	4.5	1.8	0.0	0.0	0.0	0.0	0.0	0.0	0.0	0.0	0.0	1.9
	< 0.0°C	'91~'00	29.9	25.3	17.3	3.3	0.0	0.0	0.0	0.0	0.0	0.0	0.7	12.1
		'01~'10	29.3	24.5	16.6	2.1	0.0	0.0	0.0	0.0	0.0	0.0	0.7	13.5
		'11~'20	28.5	24.8	17.4	1.7	0.0	0.0	0.0	0.0	0.0	0.0	0.5	11.4
		평년 Normals	29.2	24.9	17.1	2.4	0.0	0.0	0.0	0.0	0.0	0.0	0.6	12.3
	≥ 5.0°C	'91~'00	0.0	0.3	1.4	16.1	30.1	30.0	31.0	31.0	29.9	22.6	5.1	0.5
		'01~'10	0.2	0.2	2.1	15.7	30.2	30.0	31.0	31.0	30.0	23.8	4.8	0.2
		'11~'20	0.0	0.2	3.0	16.3	30.2	30.0	31.0	31.0	30.0	22.8	7.6	0.1
		평년 Normals	0.1	0.2	2.2	16.0	30.2	30.0	31.0	31.0	30.0	23.1	5.8	0.3
≥ 25.0°C	'91~'00	0.0	0.0	0.0	0.0	0.0	0.0	0.4	0.1	0.0	0.0	0.0	0.0	
	'01~'10	0.0	0.0	0.0	0.0	0.0	0.0	0.0	0.0	0.0	0.0	0.0	0.0	
	'11~'20	0.0	0.0	0.0	0.0	0.0	0.0	0.2	0.3	0.0	0.0	0.0	0.0	
	평년 Normals	0.0	0.0	0.0	0.0	0.0	0.0	0.2	0.1	0.0	0.0	0.0	0.0	
강수량 Daily Minimum Temp.	= 0.0mm	'91~'00	3.8	3.0	1.3	0.8	2.2	1.5	2.0	1.4	1.6	1.6	2.3	3.1
		'01~'10	4.7	3.0	2.8	1.1	1.2	1.6	2.1	1.8	2.0	1.7	2.0	3.9
		'11~'20	1.6	1.1	0.8	1.0	1.1	2.4	2.1	2.3	1.5	2.3	1.8	1.8
		평년 Normals	3.4	2.4	1.6	1.0	1.5	1.8	2.1	1.8	1.7	1.9	2.0	2.9
	≥ 0.1mm	'91~'00	9.2	7.3	9.6	8.3	8.8	9.9	14.1	14.1	8.4	5.5	8.1	7.3
		'01~'10	8.1	7.2	9.9	8.3	9.6	10.7	17.8	15.5	11.0	6.6	7.5	8.9
		'11~'20	7.9	7.5	8.1	10.0	8.4	9.4	15.7	14.4	9.9	5.8	9.3	9.6
		평년 Normals	8.4	7.3	9.2	8.9	8.9	10.0	15.9	14.7	9.8	6.0	8.3	8.6
	≥ 1.0mm	'91~'00	4.4	4.3	6.5	6.2	7.2	7.9	12.1	11.4	6.3	4.7	5.5	4.1
		'01~'10	4.9	5.6	6.6	6.5	7.1	7.4	14.3	12.1	8.7	4.1	5.0	5.5
		'11~'20	5.1	4.7	6.1	8.3	5.8	6.2	11.7	11.5	7.6	4.8	6.5	5.3
		평년 Normals	4.8	4.9	6.4	7.0	6.7	7.2	12.7	11.7	7.5	4.5	5.7	5.0
	≥ 10.0mm	'91~'00	0.5	0.9	1.9	2.0	2.5	3.7	6.7	6.7	3.1	1.3	1.4	0.5
		'01~'10	0.5	1.4	1.8	2.1	2.8	4.2	8.0	6.4	3.5	0.8	0.9	0.8
		'11~'20	0.6	1.0	2.0	3.5	2.1	2.9	5.9	6.4	3.2	2.4	2.0	0.8
		평년 Normals	0.5	1.1	1.9	2.5	2.5	3.6	6.9	6.5	3.3	1.5	1.4	0.7
	≥ 30.0mm	'91~'00	0.0	0.1	0.1	0.8	0.7	1.6	2.2	3.2	1.4	0.4	0.2	0.0
		'01~'10	0.0	0.1	0.0	0.5	0.9	1.5	3.7	3.0	1.2	0.3	0.0	0.0
		'11~'20	0.2	0.3	0.3	0.9	0.1	1.1	2.9	3.1	1.5	0.8	0.3	0.0
		평년 Normals	0.1	0.2	0.1	0.7	0.6	1.4	2.9	3.1	1.4	0.5	0.2	0.0
≥ 80.0mm	'91~'00	0.0	0.0	0.0	0.0	0.0	0.3	0.5	0.6	0.2	0.0	0.0	0.0	
	'01~'10	0.0	0.0	0.0	0.1	0.0	0.1	0.7	0.4	0.3	0.0	0.0	0.0	
	'11~'20	0.0	0.0	0.0	0.0	0.1	0.0	0.4	0.5	0.2	0.2	0.0	0.0	
	평년 Normals	0.0	0.0	0.0	0.0	0.0	0.1	0.5	0.5	0.2	0.1	0.0	0.0	
≥ 100.0mm	'91~'00	0.0	0.0	0.0	0.0	0.0	0.1	0.3	0.2	0.1	0.0	0.0	0.0	
	'01~'10	0.0	0.0	0.0	0.0	0.0	0.0	0.4	0.3	0.2	0.0	0.0	0.0	
	'11~'20	0.0	0.0	0.0	0.0	0.1	0.0	0.1	0.4	0.1	0.2	0.0	0.0	
	평년 Normals	0.0	0.0	0.0	0.0	0.0	0.0	0.3	0.3	0.1	0.1	0.0	0.0	

월별평년값  
MONTHLY NORMALS

135 추풍령 Chupungnyeong

계급별 일수 Categorized Frequencies of Weather Phenomena (일,day)

요소 Element		월 Month	1 JAN.	2 FEB.	3 MAR.	4 APR.	5 MAY	6 JUN.	7 JUL	8 AUG.	9 SEP.	10 OCT.	11 NOV.	12 DEC.
1 시간 최다 강수량 1-Hour Maximum Precipitation	≥ 1.0mm	'91~'00	0.0	0.0	0.0	5.2	6.4	7.2	11.1	10.3	5.9	3.9	0.2	0.0
		'01~'10	0.0	0.0	0.0	5.9	6.9	7.0	13.8	11.7	8.2	3.5	0.0	0.0
		'11~'20	0.0	0.0	0.0	7.6	5.3	5.8	11.2	11.3	7.0	4.3	0.0	0.0
		평년 Normals	0.0	0.0	0.0	6.2	6.2	6.7	12.0	11.1	7.0	3.9	0.1	0.0
	≥ 5.0mm	'91~'00	0.0	0.0	0.0	1.2	1.9	3.6	6.3	6.1	2.7	0.9	0.0	0.0
		'01~'10	0.0	0.0	0.0	1.7	2.7	3.5	8.3	6.8	3.0	0.9	0.0	0.0
		'11~'20	0.0	0.0	0.0	1.9	0.9	3.3	5.8	6.2	3.3	1.7	0.0	0.0
		평년 Normals	0.0	0.0	0.0	1.6	1.8	3.5	6.8	6.4	3.0	1.2	0.0	0.0
	≥ 10.0mm	'91~'00	0.0	0.0	0.0	0.4	0.5	1.4	3.2	3.6	0.8	0.3	0.0	0.0
		'01~'10	0.0	0.0	0.0	0.3	0.5	2.2	5.2	3.7	1.1	0.2	0.0	0.0
		'11~'20	0.0	0.0	0.0	0.1	0.2	1.6	3.0	4.3	1.4	0.3	0.0	0.0
		평년 Normals	0.0	0.0	0.0	0.3	0.4	1.7	3.8	3.9	1.1	0.3	0.0	0.0
	≥ 20.0mm	'91~'00	0.0	0.0	0.0	0.0	0.1	0.2	1.1	1.4	0.1	0.0	0.0	0.0
		'01~'10	0.0	0.0	0.0	0.1	0.0	0.3	1.8	1.3	0.1	0.0	0.0	0.0
		'11~'20	0.0	0.0	0.0	0.0	0.1	0.6	0.7	1.3	0.2	0.2	0.0	0.0
		평년 Normals	0.0	0.0	0.0	0.0	0.1	0.4	1.2	1.3	0.1	0.1	0.0	0.0
	≥ 30.0mm	'91~'00	0.0	0.0	0.0	0.0	0.0	0.2	0.3	0.8	0.0	0.0	0.0	0.0
		'01~'10	0.0	0.0	0.0	0.0	0.0	0.1	0.8	0.5	0.0	0.0	0.0	0.0
		'11~'20	0.0	0.0	0.0	0.0	0.1	0.1	0.2	0.6	0.0	0.0	0.0	0.0
		평년 Normals	0.0	0.0	0.0	0.0	0.0	0.1	0.4	0.6	0.0	0.0	0.0	0.0
일 최대풍속 Daily Max. W.S.	< 3.4 m/s	1.0	1.1	0.5	0.3	1.5	3.2	5.5	5.4	5.3	3.7	2.0	1.5	
	3.4-7.9 m/s	17.0	16.3	20.1	20.6	24.1	25.7	24.2	24.3	23.8	23.7	20.5	18.4	
	8.0-13.8 m/s	12.2	10.2	10.2	8.6	5.1	1.1	1.3	1.3	1.0	3.1	6.5	9.8	
	≥ 13.9 m/s	0.9	0.7	0.3	0.5	0.3	0.0	0.0	0.0	0.0	0.1	0.0	0.3	
최소 상대습도 Daily Min. R.H	< 10.0%	0.0	0.3	0.4	0.6	0.0	0.0	0.0	0.0	0.0	0.0	0.0	0.0	
	< 20.0%	2.1	4.5	8.0	9.6	4.3	0.6	0.0	0.0	0.0	1.0	1.7	1.9	
	< 30.0%	9.6	14.3	18.6	18.3	13.8	4.1	0.1	0.2	1.1	5.7	8.9	8.0	
	< 40.0%	17.7	21.2	24.0	23.0	20.5	10.7	1.2	2.2	6.6	14.9	16.2	15.9	
전운량 Cloud Amount	< 2.5할	7.4	7.4	7.2	6.7	6.2	2.9	1.1	1.5	4.1	8.5	8.6	8.1	
	≥ 7.5할	4.3	3.8	5.4	5.2	6.0	8.8	11.8	10.4	8.0	4.0	3.8	3.3	
일조율 Perc. of Sunshine	0	3.1	2.4	3.3	3.3	3.4	3.9	5.3	5.4	4.8	2.5	3.5	2.6	
	< 20%	5.9	5.1	6.5	6.7	7.0	9.0	13.0	11.7	9.3	5.3	6.9	6.2	
	≥ 80%	10.2	9.7	9.9	9.9	8.7	3.4	1.9	3.2	5.5	9.8	9.3	9.9	

월별평년값  
MONTHLY NORMALS

136 안동 Andong

계급별 일수 Categorized Frequencies of Weather Phenomena (일, day)

요소 Element		월 Month	1 JAN.	2 FEB.	3 MAR.	4 APR.	5 MAY	6 JUN.	7 JUL.	8 AUG.	9 SEP.	10 OCT.	11 NOV.	12 DEC.	
일 기 온 도 일 일 최 고 기 온 도 일 일 최 저 기 온 도	< -5.0°C	`91~`00	4.6	1.4	0.0	0.0	0.0	0.0	0.0	0.0	0.0	0.0	0.0	0.0	2.5
		`01~`10	5.9	1.2	0.0	0.0	0.0	0.0	0.0	0.0	0.0	0.0	0.0	0.0	2.7
		`11~`20	5.9	2.0	0.0	0.0	0.0	0.0	0.0	0.0	0.0	0.0	0.0	0.0	3.5
		평년 Normals	5.5	1.5	0.0	0.0	0.0	0.0	0.0	0.0	0.0	0.0	0.0	0.0	2.9
	< 0.0°C	`91~`00	21.8	13.3	0.6	0.0	0.0	0.0	0.0	0.0	0.0	0.0	0.0	1.3	14.3
		`01~`10	22.3	11.4	2.3	0.0	0.0	0.0	0.0	0.0	0.0	0.0	0.0	0.9	16.1
		`11~`20	21.1	10.3	0.6	0.0	0.0	0.0	0.0	0.0	0.0	0.0	0.0	0.8	16.3
		평년 Normals	21.7	11.7	1.2	0.0	0.0	0.0	0.0	0.0	0.0	0.0	0.0	1.0	15.6
	≥ 5.0°C	`91~`00	0.2	2.3	18.1	29.1	31.0	30.0	31.0	31.0	31.0	30.0	30.8	18.5	2.8
		`01~`10	0.6	3.3	18.2	29.8	31.0	30.0	31.0	31.0	31.0	30.0	30.5	17.7	1.9
		`11~`20	1.0	3.9	20.2	29.7	31.0	30.0	31.0	31.0	31.0	30.0	30.9	19.4	2.0
		평년 Normals	0.6	3.2	18.8	29.5	31.0	30.0	31.0	31.0	31.0	30.0	30.7	18.5	2.2
	≥ 25.0°C	`91~`00	0.0	0.0	0.0	0.0	0.1	1.8	14.4	14.6	1.6	0.0	0.0	0.0	0.0
		`01~`10	0.0	0.0	0.0	0.0	0.0	1.9	12.6	16.0	1.4	0.0	0.0	0.0	0.0
		`11~`20	0.0	0.0	0.0	0.0	0.3	3.9	17.5	20.1	0.9	0.0	0.0	0.0	0.0
		평년 Normals	0.0	0.0	0.0	0.0	0.1	2.5	14.8	16.9	1.3	0.0	0.0	0.0	0.0
	≥ 30.0°C	`91~`00	0.0	0.0	0.0	0.0	0.0	0.0	0.3	0.4	0.0	0.0	0.0	0.0	0.0
		`01~`10	0.0	0.0	0.0	0.0	0.0	0.0	0.0	0.2	0.0	0.0	0.0	0.0	0.0
		`11~`20	0.0	0.0	0.0	0.0	0.0	0.0	0.9	1.5	0.0	0.0	0.0	0.0	0.0
		평년 Normals	0.0	0.0	0.0	0.0	0.0	0.0	0.4	0.7	0.0	0.0	0.0	0.0	0.0
일 기 온 도 일 일 최 고 기 온 도	< 0.0°C	`91~`00	3.8	1.2	0.0	0.0	0.0	0.0	0.0	0.0	0.0	0.0	0.0	0.0	1.9
		`01~`10	4.7	1.0	0.2	0.0	0.0	0.0	0.0	0.0	0.0	0.0	0.0	0.0	2.7
		`11~`20	4.6	1.7	0.0	0.0	0.0	0.0	0.0	0.0	0.0	0.0	0.0	0.0	2.8
		평년 Normals	4.4	1.3	0.1	0.0	0.0	0.0	0.0	0.0	0.0	0.0	0.0	0.0	2.5
	≥ 10.0°C	`91~`00	1.5	5.0	20.2	29.0	31.0	30.0	31.0	31.0	31.0	30.0	30.7	22.3	7.2
		`01~`10	1.3	7.9	21.0	29.4	31.0	30.0	31.0	31.0	31.0	30.0	30.5	21.9	5.1
		`11~`20	2.0	6.6	23.1	29.3	31.0	30.0	31.0	31.0	31.0	30.0	30.9	22.6	3.8
		평년 Normals	1.6	6.5	21.4	29.2	31.0	30.0	31.0	31.0	31.0	30.0	30.7	22.3	5.4
	≥ 25.0°C	`91~`00	0.0	0.0	0.0	4.5	13.7	22.8	27.0	27.2	17.6	2.9	0.0	0.0	0.0
		`01~`10	0.0	0.0	0.1	4.0	15.7	24.8	25.8	27.4	17.6	2.1	0.0	0.0	0.0
		`11~`20	0.0	0.0	0.2	3.6	18.8	26.1	27.9	29.2	18.9	2.6	0.1	0.0	0.0
		평년 Normals	0.0	0.0	0.1	4.0	16.1	24.6	26.9	27.9	18.0	2.5	0.0	0.0	0.0
	≥ 30.0°C	`91~`00	0.0	0.0	0.0	0.0	1.5	7.7	14.5	15.0	3.8	0.0	0.0	0.0	0.0
		`01~`10	0.0	0.0	0.0	0.3	1.7	8.5	13.6	16.0	2.9	0.0	0.0	0.0	0.0
		`11~`20	0.0	0.0	0.0	0.3	3.4	10.7	17.4	20.0	1.8	0.0	0.0	0.0	0.0
		평년 Normals	0.0	0.0	0.0	0.2	2.2	9.0	15.2	17.0	2.8	0.0	0.0	0.0	0.0
≥ 33.0°C	`91~`00	0.0	0.0	0.0	0.0	0.1	1.1	5.9	5.6	0.4	0.0	0.0	0.0	0.0	
	`01~`10	0.0	0.0	0.0	0.0	0.0	1.4	3.9	6.0	0.3	0.0	0.0	0.0	0.0	
	`11~`20	0.0	0.0	0.0	0.0	0.5	1.8	8.2	10.8	0.2	0.0	0.0	0.0	0.0	
	평년 Normals	0.0	0.0	0.0	0.0	0.2	1.4	6.0	7.5	0.3	0.0	0.0	0.0	0.0	
≥ 35.0°C	`91~`00	0.0	0.0	0.0	0.0	0.1	0.3	1.8	1.5	0.0	0.0	0.0	0.0	0.0	
	`01~`10	0.0	0.0	0.0	0.0	0.0	0.0	0.3	0.5	0.0	0.0	0.0	0.0	0.0	
	`11~`20	0.0	0.0	0.0	0.0	0.0	0.3	2.2	5.0	0.0	0.0	0.0	0.0	0.0	
	평년 Normals	0.0	0.0	0.0	0.0	0.0	0.2	1.4	2.3	0.0	0.0	0.0	0.0	0.0	

월별평년값  
MONTHLY NORMALS

136 안동 Andong

계급별 일수 Categorized Frequencies of Weather Phenomena (일, day)

요소 Element		월 Month	1 JAN.	2 FEB.	3 MAR.	4 APR.	5 MAY	6 JUN.	7 JUL.	8 AUG.	9 SEP.	10 OCT.	11 NOV.	12 DEC.	
최저 기온 일	≤ -15.0°C	`91~`00	0.3	0.2	0.0	0.0	0.0	0.0	0.0	0.0	0.0	0.0	0.0	0.0	0.0
		`01~`10	0.9	0.0	0.0	0.0	0.0	0.0	0.0	0.0	0.0	0.0	0.0	0.0	0.1
		`11~`20	1.3	0.2	0.0	0.0	0.0	0.0	0.0	0.0	0.0	0.0	0.0	0.0	0.1
		평년 Normals	0.8	0.1	0.0	0.0	0.0	0.0	0.0	0.0	0.0	0.0	0.0	0.0	0.1
	≤ -12.0°C	`91~`00	2.4	1.3	0.0	0.0	0.0	0.0	0.0	0.0	0.0	0.0	0.0	0.0	1.3
		`01~`10	4.1	0.8	0.0	0.0	0.0	0.0	0.0	0.0	0.0	0.0	0.0	0.0	1.5
		`11~`20	4.4	1.4	0.0	0.0	0.0	0.0	0.0	0.0	0.0	0.0	0.0	0.0	1.4
		평년 Normals	3.6	1.2	0.0	0.0	0.0	0.0	0.0	0.0	0.0	0.0	0.0	0.0	1.4
	< -10.0°C	`91~`00	6.2	3.2	0.0	0.0	0.0	0.0	0.0	0.0	0.0	0.0	0.0	0.1	3.3
		`01~`10	8.2	2.9	0.1	0.0	0.0	0.0	0.0	0.0	0.0	0.0	0.0	0.0	3.9
		`11~`20	9.2	2.7	0.0	0.0	0.0	0.0	0.0	0.0	0.0	0.0	0.0	0.0	4.7
		평년 Normals	7.9	2.9	0.0	0.0	0.0	0.0	0.0	0.0	0.0	0.0	0.0	0.0	4.0
	< 0.0°C	`91~`00	29.6	25.8	17.7	3.2	0.0	0.0	0.0	0.0	0.0	0.0	0.9	13.8	27.6
		`01~`10	29.6	24.7	17.3	1.8	0.0	0.0	0.0	0.0	0.0	0.0	1.0	15.1	28.1
		`11~`20	28.9	24.5	16.2	1.5	0.0	0.0	0.0	0.0	0.0	0.0	0.4	12.9	28.5
		평년 Normals	29.4	25.0	17.1	2.2	0.0	0.0	0.0	0.0	0.0	0.0	0.8	13.9	28.1
	≥ 5.0°C	`91~`00	0.0	0.2	1.7	16.2	29.8	30.0	31.0	31.0	31.0	30.0	22.7	4.8	0.4
		`01~`10	0.2	0.2	2.3	15.8	30.2	30.0	31.0	31.0	31.0	30.0	24.3	5.1	0.5
		`11~`20	0.0	0.3	3.7	18.2	30.2	30.0	31.0	31.0	31.0	30.0	24.8	7.8	0.2
		평년 Normals	0.1	0.2	2.6	16.7	30.1	30.0	31.0	31.0	31.0	30.0	23.9	5.9	0.4
	≥ 25.0°C	`91~`00	0.0	0.0	0.0	0.0	0.0	0.0	0.0	0.7	0.8	0.0	0.0	0.0	0.0
		`01~`10	0.0	0.0	0.0	0.0	0.0	0.0	0.0	0.2	0.6	0.0	0.0	0.0	0.0
		`11~`20	0.0	0.0	0.0	0.0	0.0	0.0	0.0	2.3	1.7	0.0	0.0	0.0	0.0
		평년 Normals	0.0	0.0	0.0	0.0	0.0	0.0	0.0	1.1	1.0	0.0	0.0	0.0	0.0
강수량 일	= 0.0mm	`91~`00	2.3	2.3	2.1	2.2	1.6	1.2	2.5	1.8	2.0	2.0	1.5	1.7	
		`01~`10	3.7	2.3	3.4	1.3	1.5	2.5	3.0	2.7	2.6	1.6	2.3	2.3	
		`11~`20	2.7	3.0	2.4	1.9	1.4	2.7	3.4	1.5	2.5	1.9	2.8	2.9	
		평년 Normals	2.9	2.5	2.6	1.8	1.5	2.1	3.0	2.0	2.4	1.8	2.2	2.3	
	≥ 0.1mm	`91~`00	5.8	4.8	6.8	7.9	9.3	10.8	13.2	13.4	7.9	5.1	6.6	5.2	
		`01~`10	4.6	5.6	7.8	7.3	9.9	9.7	15.2	14.1	10.3	6.5	5.2	5.2	
		`11~`20	4.2	4.3	6.9	8.9	6.9	8.4	14.1	14.2	8.8	5.4	6.9	6.1	
		평년 Normals	4.9	4.9	7.2	8.0	8.7	9.6	14.2	13.9	9.0	5.7	6.2	5.5	
	≥ 1.0mm	`91~`00	2.4	2.9	5.4	5.3	6.9	7.6	10.8	10.3	6.1	3.8	4.7	2.7	
		`01~`10	2.7	3.8	5.3	5.6	6.8	7.6	12.3	11.6	8.6	4.3	2.8	3.4	
		`11~`20	2.4	2.7	5.0	7.3	5.9	6.1	11.3	12.1	6.8	3.8	4.6	3.2	
		평년 Normals	2.5	3.1	5.2	6.1	6.5	7.1	11.5	11.3	7.2	4.0	4.0	3.1	
	≥ 10.0mm	`91~`00	0.2	0.6	1.6	2.0	3.0	3.6	5.6	5.2	2.8	1.5	1.0	0.5	
		`01~`10	0.6	1.2	1.5	2.5	2.9	3.5	6.6	7.0	4.3	0.6	0.6	0.7	
		`11~`20	0.3	1.0	1.6	3.2	2.3	2.8	5.5	6.2	3.0	2.1	1.4	0.7	
		평년 Normals	0.4	0.9	1.6	2.6	2.7	3.3	5.9	6.1	3.4	1.4	1.0	0.6	
	≥ 30.0mm	`91~`00	0.0	0.0	0.1	0.5	0.8	1.4	1.8	2.7	1.1	0.1	0.2	0.1	
		`01~`10	0.1	0.0	0.0	0.7	1.2	1.3	3.6	2.6	1.2	0.2	0.0	0.0	
		`11~`20	0.1	0.2	0.2	0.5	0.4	0.9	2.0	2.3	1.4	0.7	0.1	0.0	
		평년 Normals	0.1	0.1	0.1	0.6	0.8	1.2	2.5	2.5	1.2	0.3	0.1	0.0	
	≥ 80.0mm	`91~`00	0.0	0.0	0.0	0.0	0.1	0.4	0.4	0.4	0.2	0.0	0.0	0.0	
		`01~`10	0.0	0.0	0.0	0.0	0.0	0.1	0.4	0.5	0.2	0.0	0.0	0.0	
		`11~`20	0.0	0.0	0.0	0.0	0.0	0.2	0.2	0.1	0.2	0.1	0.0	0.0	
		평년 Normals	0.0	0.0	0.0	0.0	0.0	0.2	0.3	0.3	0.2	0.0	0.0	0.0	
≥ 100.0mm	`91~`00	0.0	0.0	0.0	0.0	0.1	0.0	0.3	0.3	0.1	0.0	0.0	0.0		
	`01~`10	0.0	0.0	0.0	0.0	0.0	0.0	0.2	0.4	0.0	0.0	0.0	0.0		
	`11~`20	0.0	0.0	0.0	0.0	0.0	0.0	0.2	0.0	0.0	0.0	0.0	0.0		
	평년 Normals	0.0	0.0	0.0	0.0	0.0	0.1	0.2	0.2	0.0	0.0	0.0	0.0		

월 별 평 년 값  
MONTHLY NORMALS

136 안동 Andong

계급별 일수 Categorized Frequencies of Weather Phenomena (일,day)

요소 Element		월 Month	1 JAN.	2 FEB.	3 MAR.	4 APR.	5 MAY	6 JUN.	7 JUL	8 AUG.	9 SEP.	10 OCT.	11 NOV.	12 DEC.
1 시간 최 다 강 수 량 1-Hour Maximum Precipitation	≥ 1.0mm	'91~'00	0.0	0.0	0.0	5.0	6.0	7.2	9.9	9.6	5.1	3.3	0.1	0.0
		'01~'10	0.0	0.0	0.0	5.3	6.7	7.3	11.6	11.0	8.0	3.7	0.0	0.0
		'11~'20	0.0	0.0	0.0	6.5	5.4	6.0	10.4	11.0	6.1	3.7	0.0	0.0
		평년 Normals	0.0	0.0	0.0	5.6	6.0	6.8	10.6	10.5	6.4	3.6	0.0	0.0
	≥ 5.0mm	'91~'00	0.0	0.0	0.0	1.5	2.3	2.7	5.1	5.3	2.4	1.2	0.0	0.0
		'01~'10	0.0	0.0	0.0	1.7	2.6	3.3	6.5	6.4	3.7	0.8	0.0	0.0
		'11~'20	0.0	0.0	0.0	1.6	1.7	2.5	5.1	6.2	2.9	1.5	0.0	0.0
		평년 Normals	0.0	0.0	0.0	1.6	2.2	2.8	5.6	6.0	3.0	1.2	0.0	0.0
	≥ 10.0mm	'91~'00	0.0	0.0	0.0	0.0	0.3	1.4	3.5	2.5	0.7	0.3	0.0	0.0
		'01~'10	0.0	0.0	0.0	0.3	0.7	1.4	4.3	4.1	1.6	0.0	0.0	0.0
		'11~'20	0.0	0.0	0.0	0.1	0.3	1.5	3.3	3.4	1.7	0.4	0.0	0.0
		평년 Normals	0.0	0.0	0.0	0.1	0.4	1.4	3.7	3.3	1.3	0.2	0.0	0.0
	≥ 20.0mm	'91~'00	0.0	0.0	0.0	0.0	0.2	0.1	0.8	0.9	0.2	0.0	0.0	0.0
		'01~'10	0.0	0.0	0.0	0.0	0.1	0.3	1.7	1.2	0.1	0.0	0.0	0.0
		'11~'20	0.0	0.0	0.0	0.0	0.0	0.5	1.0	1.5	0.2	0.0	0.0	0.0
		평년 Normals	0.0	0.0	0.0	0.0	0.1	0.3	1.2	1.2	0.2	0.0	0.0	0.0
	≥ 30.0mm	'91~'00	0.0	0.0	0.0	0.0	0.0	0.0	0.3	0.1	0.1	0.0	0.0	0.0
		'01~'10	0.0	0.0	0.0	0.0	0.0	0.0	0.7	0.4	0.0	0.0	0.0	0.0
		'11~'20	0.0	0.0	0.0	0.0	0.0	0.2	0.3	0.4	0.1	0.0	0.0	0.0
		평년 Normals	0.0	0.0	0.0	0.0	0.0	0.1	0.4	0.3	0.1	0.0	0.0	0.0
일 최대풍속 Daily Max. W.S.	< 3.4 m/s	9.0	6.4	4.8	3.4	6.4	9.2	11.0	9.5	12.4	13.6	12.2	10.1	
	3.4-7.9 m/s	20.0	20.1	23.6	24.3	23.8	20.7	19.8	21.2	17.5	16.6	15.6	18.0	
	8.0-13.8 m/s	2.0	1.8	2.6	2.3	0.9	0.1	0.2	0.3	0.1	0.4	1.2	1.9	
	≥ 13.9 m/s	0.0	0.0	0.0	0.0	0.0	0.0	0.0	0.0	0.0	0.0	0.0	0.0	
최소 상대습도 Daily Min. R.H	< 10.0%	0.2	0.3	0.6	0.9	0.3	0.0	0.0	0.0	0.0	0.1	0.2	0.1	
	< 20.0%	4.9	6.4	9.1	11.0	6.3	1.0	0.0	0.1	0.3	1.6	3.1	4.1	
	< 30.0%	13.3	15.9	18.9	19.4	16.0	6.6	0.4	0.7	2.7	8.3	9.7	11.5	
	< 40.0%	20.5	22.1	24.1	23.6	22.2	13.4	3.1	4.4	8.9	17.0	16.4	19.2	
전운량 Cloud Amount	< 2.5할	14.3	11.9	10.4	9.6	8.6	4.2	2.1	2.9	3.5	7.0	9.9	13.7	
	≥ 7.5할	4.5	4.0	6.6	6.8	8.0	10.8	15.0	13.3	10.9	6.3	6.0	4.1	
일조율 Perc. of Sunshine	0	2.3	1.9	2.7	2.7	3.1	2.9	4.5	3.9	3.7	1.9	2.6	2.1	
	< 20%	4.8	3.8	5.7	5.9	6.2	7.7	11.5	10.1	9.1	4.9	5.9	4.2	
	≥ 80%	13.0	11.9	10.1	9.4	7.7	3.9	2.4	3.7	2.8	5.2	8.2	11.5	

월별평년값  
MONTHLY NORMALS

137 상주 Sangju

계급별 일수 Categorized Frequencies of Weather Phenomena (일, day)

요소 Element		월 Month	1 JAN.	2 FEB.	3 MAR.	4 APR.	5 MAY	6 JUN.	7 JUL.	8 AUG.	9 SEP.	10 OCT.	11 NOV.	12 DEC.	
일 기 온 도 일 일 최 고 기 온 도 일	< -5.0°C	`91~`00													
		`01~`10													
		`11~`20	4.9	1.4	0.0	0.0	0.0	0.0	0.0	0.0	0.0	0.0	0.0	0.0	2.7
		평년 Normals	4.3	1.3	0.0	0.0	0.0	0.0	0.0	0.0	0.0	0.0	0.0	0.0	2.4
	< 0.0°C	`91~`00													
		`01~`10													
		`11~`20	16.7	9.1	0.7	0.0	0.0	0.0	0.0	0.0	0.0	0.0	0.0	0.4	14.9
		평년 Normals	17.4	9.3	1.2	0.0	0.0	0.0	0.0	0.0	0.0	0.0	0.0	0.5	14.1
	≥ 5.0°C	`91~`00													
		`01~`10													
		`11~`20	1.5	3.6	21.7	29.8	31.0	30.0	31.0	31.0	30.0	31.0	21.4	3.4	
		평년 Normals	1.3	4.3	21.2	29.8	31.0	30.0	31.0	31.0	30.0	30.7	20.7	3.2	
	≥ 25.0°C	`91~`00													
		`01~`10													
		`11~`20	0.0	0.0	0.0	0.0	0.4	5.1	17.3	19.1	0.7	0.0	0.0	0.0	
		평년 Normals	0.0	0.0	0.0	0.0	0.2	4.1	15.3	17.6	1.2	0.0	0.0	0.0	
	≥ 30.0°C	`91~`00													
		`01~`10													
		`11~`20	0.0	0.0	0.0	0.0	0.0	0.0	0.9	1.5	0.0	0.0	0.0	0.0	
		평년 Normals	0.0	0.0	0.0	0.0	0.0	0.0	0.5	0.8	0.0	0.0	0.0	0.0	
일 기 온 도 일 일 최 고 기 온 도 일	< 0.0°C	`91~`00													
		`01~`10													
		`11~`20	5.3	1.8	0.0	0.0	0.0	0.0	0.0	0.0	0.0	0.0	0.0	3.5	
		평년 Normals	5.0	1.4	0.1	0.0	0.0	0.0	0.0	0.0	0.0	0.0	0.0	3.6	
	≥ 10.0°C	`91~`00													
		`01~`10													
		`11~`20	1.6	6.4	23.5	29.3	31.0	30.0	31.0	31.0	30.0	31.0	22.7	3.6	
		평년 Normals	1.5	7.5	22.8	29.4	31.0	30.0	31.0	31.0	30.0	30.8	22.5	4.1	
	≥ 25.0°C	`91~`00													
		`01~`10													
		`11~`20	0.0	0.0	0.4	4.6	18.8	26.7	27.4	28.7	19.8	2.9	0.1	0.0	
		평년 Normals	0.0	0.0	0.3	4.7	17.8	26.1	26.7	27.9	19.3	3.5	0.1	0.0	
	≥ 30.0°C	`91~`00													
		`01~`10													
		`11~`20	0.0	0.0	0.0	0.3	3.8	11.1	16.7	19.8	1.5	0.0	0.0	0.0	
		평년 Normals	0.0	0.0	0.0	0.4	2.6	10.4	15.4	18.1	2.6	0.0	0.0	0.0	
	≥ 33.0°C	`91~`00													
		`01~`10													
		`11~`20	0.0	0.0	0.0	0.0	0.6	1.9	7.6	10.7	0.0	0.0	0.0	0.0	
		평년 Normals	0.0	0.0	0.0	0.0	0.3	1.5	5.8	8.8	0.2	0.0	0.0	0.0	
≥ 35.0°C	`91~`00														
	`01~`10														
	`11~`20	0.0	0.0	0.0	0.0	0.1	0.6	2.1	5.1	0.0	0.0	0.0	0.0		
	평년 Normals	0.0	0.0	0.0	0.0	0.1	0.3	1.5	3.3	0.0	0.0	0.0	0.0		

월별평년값  
MONTHLY NORMALS

137 상주 Sangju

계급별 일수 Categorized Frequencies of Weather Phenomena (일,day)

요소 Element		월 Month	1 JAN.	2 FEB.	3 MAR.	4 APR.	5 MAY	6 JUN.	7 JUL.	8 AUG.	9 SEP.	10 OCT.	11 NOV.	12 DEC.	
일 최 저 기 온 일 강 수 량	≤ -15.0°C	`91~`00													
		`01~`10													
		`11~`20	0.3	0.1	0.0	0.0	0.0	0.0	0.0	0.0	0.0	0.0	0.0	0.0	0.0
		평년 Normals	0.2	0.1	0.0	0.0	0.0	0.0	0.0	0.0	0.0	0.0	0.0	0.0	0.0
	≤ -12.0°C	`91~`00													
		`01~`10													
		`11~`20	1.6	0.7	0.0	0.0	0.0	0.0	0.0	0.0	0.0	0.0	0.0	0.0	0.6
		평년 Normals	1.3	0.5	0.0	0.0	0.0	0.0	0.0	0.0	0.0	0.0	0.0	0.0	0.6
	< -10.0°C	`91~`00													
		`01~`10													
		`11~`20	3.6	1.3	0.0	0.0	0.0	0.0	0.0	0.0	0.0	0.0	0.0	0.0	1.8
		평년 Normals	3.1	1.2	0.0	0.0	0.0	0.0	0.0	0.0	0.0	0.0	0.0	0.0	1.6
	< 0.0°C	`91~`00													
		`01~`10													
		`11~`20	28.0	24.5	12.6	0.8	0.0	0.0	0.0	0.0	0.0	0.0	0.3	9.0	26.5
		평년 Normals	28.3	23.9	12.7	0.8	0.0	0.0	0.0	0.0	0.0	0.0	0.6	10.5	26.8
	≥ 5.0°C	`91~`00													
		`01~`10													
		`11~`20	0.0	0.3	4.8	20.9	30.7	30.0	31.0	31.0	30.0	25.0	9.2	0.3	0.3
		평년 Normals	0.1	0.3	4.6	20.1	30.6	30.0	31.0	31.0	30.0	24.8	7.6	0.3	0.3
	≥ 25.0°C	`91~`00													
		`01~`10													
		`11~`20	0.0	0.0	0.0	0.0	0.0	0.0	2.1	1.7	0.0	0.0	0.0	0.0	0.0
		평년 Normals	0.0	0.0	0.0	0.0	0.0	0.0	1.4	1.1	0.0	0.0	0.0	0.0	0.0
일 강 수 량	= 0.0mm	`91~`00													
		`01~`10													
		`11~`20	1.4	0.9	0.3	0.6	0.4	1.5	0.7	1.3	0.8	0.4	0.4	0.2	0.2
		평년 Normals	2.1	1.8	1.4	1.1	1.0	1.6	1.2	1.5	1.2	1.0	1.7	1.8	1.8
	≥ 0.1mm	`91~`00													
		`01~`10													
		`11~`20	5.6	5.7	7.5	9.8	7.7	8.9	15.6	13.7	9.3	6.1	8.3	7.6	7.6
		평년 Normals	5.7	5.9	8.2	8.8	8.5	9.4	16.8	14.5	10.3	6.0	7.4	6.8	6.8
	≥ 1.0mm	`91~`00													
		`01~`10													
		`11~`20	3.6	3.3	5.3	7.2	5.6	6.5	11.9	11.2	7.2	4.1	4.8	4.3	4.3
		평년 Normals	3.6	4.0	5.5	6.8	6.4	6.9	12.7	11.7	8.1	3.8	4.6	3.9	3.9
	≥ 10.0mm	`91~`00													
		`01~`10													
		`11~`20	0.5	1.0	1.8	3.5	2.0	3.4	6.8	5.9	2.9	2.4	1.7	0.7	0.7
		평년 Normals	0.6	1.0	1.8	3.1	2.6	3.4	7.2	6.2	3.6	1.5	1.1	0.6	0.6
	≥ 30.0mm	`91~`00													
		`01~`10													
		`11~`20	0.1	0.3	0.2	0.5	0.6	1.1	3.0	2.9	1.8	1.0	0.2	0.0	0.0
		평년 Normals	0.1	0.2	0.1	0.6	0.9	1.2	3.3	2.8	1.6	0.5	0.1	0.0	0.0
	≥ 80.0mm	`91~`00													
		`01~`10													
		`11~`20	0.0	0.0	0.0	0.0	0.1	0.2	0.5	0.3	0.4	0.2	0.0	0.0	0.0
		평년 Normals	0.0	0.0	0.0	0.0	0.1	0.2	0.5	0.4	0.3	0.1	0.0	0.0	0.0
≥ 100.0mm	`91~`00														
	`01~`10														
	`11~`20	0.0	0.0	0.0	0.0	0.0	0.1	0.2	0.0	0.1	0.1	0.0	0.0	0.0	
	평년 Normals	0.0	0.0	0.0	0.0	0.0	0.1	0.2	0.2	0.2	0.1	0.0	0.0	0.0	



월별평년값  
MONTHLY NORMALS

137 상주 Sangju

계급별 일수 Categorized Frequencies of Weather Phenomena (일,day)

요소 Element		월 Month	1 JAN.	2 FEB.	3 MAR.	4 APR.	5 MAY	6 JUN.	7 JUL.	8 AUG.	9 SEP.	10 OCT.	11 NOV.	12 DEC.
1 시간 최대 강수량 1-Hour Maximum Precipitation	≥ 1.0mm	`91~`00												
		`01~`10												
		`11~`20	0.0	0.0	0.0	6.3	5.3	6.1	11.1	10.4	6.4	3.6	0.0	0.0
		평년 Normals	0.0	0.0	0.0	6.2	6.0	6.7	11.8	11.0	7.3	3.3	0.0	0.0
	≥ 5.0mm	`91~`00												
		`01~`10												
		`11~`20	0.0	0.0	0.0	1.7	1.2	3.4	6.9	6.4	2.9	1.7	0.0	0.0
		평년 Normals	0.0	0.0	0.0	1.6	1.9	3.3	7.2	6.6	3.3	1.1	0.0	0.0
	≥ 10.0mm	`91~`00												
		`01~`10												
		`11~`20	0.0	0.0	0.0	0.0	0.4	1.3	4.0	3.2	1.4	0.5	0.0	0.0
		평년 Normals	0.0	0.0	0.0	0.1	0.5	1.3	4.3	3.6	1.6	0.3	0.0	0.0
	≥ 20.0mm	`91~`00												
		`01~`10												
		`11~`20	0.0	0.0	0.0	0.0	0.1	0.2	1.1	1.2	0.4	0.0	0.0	0.0
		평년 Normals	0.0	0.0	0.0	0.1	0.1	0.2	1.4	1.3	0.3	0.0	0.0	0.0
	≥ 30.0mm	`91~`00												
		`01~`10												
		`11~`20	0.0	0.0	0.0	0.0	0.0	0.1	0.1	0.5	0.2	0.0	0.0	0.0
		평년 Normals	0.0	0.0	0.0	0.0	0.0	0.1	0.2	0.4	0.2	0.0	0.0	0.0
일 최대풍속 Daily Max. W.S.	< 3.4 m/s	6.2	5.6	4.6	5.4	11.2	18.3	22.1	21.6	23.5	19.0	11.4	6.6	
	3.4-7.9 m/s	22.3	20.9	22.7	23.1	19.6	11.6	8.7	9.2	6.4	11.2	15.3	20.3	
	8.0-13.8 m/s	2.5	1.8	3.7	1.5	0.3	0.1	0.2	0.2	0.1	0.2	1.7	2.5	
	≥ 13.9 m/s	0.0	0.0	0.1	0.0	0.0	0.0	0.0	0.0	0.1	0.0	0.0	0.0	
최소 상대습도 Daily Min. R.H	< 10.0%	0.1	0.1	0.7	0.7	0.1	0.0	0.0	0.0	0.0	0.0	0.0	0.1	
	< 20.0%	3.7	6.5	10.8	11.9	6.1	1.1	0.0	0.0	0.1	0.9	2.2	2.8	
	< 30.0%	12.9	16.4	19.9	20.1	15.5	6.3	0.2	0.5	1.6	6.6	9.8	10.2	
	< 40.0%	21.2	22.2	25.9	23.8	21.9	13.7	1.6	3.2	6.4	15.4	15.4	18.2	
전운량 Cloud Amount	< 2.5할	7.9	6.5	6.6	5.6	5.2	2.9	1.0	1.5	2.0	6.6	7.4	8.3	
	≥ 7.5할	2.7	3.0	3.6	4.1	4.8	6.3	9.5	8.3	7.7	3.4	3.0	2.3	
일조율 Perc. of Sunshine	0	1.8	2.4	2.7	3.5	2.7	3.2	6.4	4.5	4.7	2.2	2.9	2.3	
	< 20%	4.9	5.2	5.2	6.8	5.9	8.1	13.8	11.3	10.5	5.4	6.6	4.9	
	≥ 80%	11.3	10.4	10.2	10.2	9.3	4.4	2.5	3.8	2.5	5.5	8.0	11.3	

월별평년값  
MONTHLY NORMALS

138 포항 Pohang

계급별 일수 Categorized Frequencies of Weather Phenomena (일, day)

요소 Element		월 Month	1 JAN.	2 FEB.	3 MAR.	4 APR.	5 MAY	6 JUN.	7 JUL.	8 AUG.	9 SEP.	10 OCT.	11 NOV.	12 DEC.	
일평균 기온 Daily Mean Temp.	< -5.0°C	`91~`00	0.2	0.3	0.0	0.0	0.0	0.0	0.0	0.0	0.0	0.0	0.0	0.0	
		`01~`10	0.8	0.2	0.0	0.0	0.0	0.0	0.0	0.0	0.0	0.0	0.0	0.0	
		`11~`20	1.0	0.5	0.0	0.0	0.0	0.0	0.0	0.0	0.0	0.0	0.0	0.0	
		평년 Normals	<b>0.7</b>	<b>0.3</b>	<b>0.0</b>	<b>0.0</b>	<b>0.0</b>	<b>0.0</b>	<b>0.0</b>	<b>0.0</b>	<b>0.0</b>	<b>0.0</b>	<b>0.0</b>	<b>0.0</b>	<b>0.0</b>
	< 0.0°C	`91~`00	7.3	2.8	0.1	0.0	0.0	0.0	0.0	0.0	0.0	0.0	0.0	0.0	3.4
		`01~`10	7.6	2.8	0.7	0.0	0.0	0.0	0.0	0.0	0.0	0.0	0.0	0.0	4.9
		`11~`20	8.1	3.1	0.1	0.0	0.0	0.0	0.0	0.0	0.0	0.0	0.0	0.0	5.8
		평년 Normals	<b>7.7</b>	<b>2.9</b>	<b>0.3</b>	<b>0.0</b>	<b>0.0</b>	<b>0.0</b>	<b>0.0</b>	<b>0.0</b>	<b>0.0</b>	<b>0.0</b>	<b>0.0</b>	<b>0.0</b>	<b>4.7</b>
	≥ 5.0°C	`91~`00	6.3	11.4	26.8	29.9	31.0	30.0	31.0	31.0	31.0	30.0	31.0	28.0	16.5
		`01~`10	6.7	14.0	25.8	30.0	31.0	30.0	31.0	31.0	31.0	30.0	31.0	27.9	13.8
		`11~`20	6.9	12.1	27.2	30.0	30.9	30.0	30.9	30.8	30.0	31.0	31.0	27.9	12.3
		평년 Normals	<b>6.6</b>	<b>12.5</b>	<b>26.6</b>	<b>30.0</b>	<b>31.0</b>	<b>30.0</b>	<b>31.0</b>	<b>30.9</b>	<b>30.0</b>	<b>31.0</b>	<b>31.0</b>	<b>27.9</b>	<b>14.2</b>
	≥ 25.0°C	`91~`00	0.0	0.0	0.0	0.0	0.4	4.0	15.8	16.5	3.5	0.0	0.0	0.0	0.0
		`01~`10	0.0	0.0	0.0	0.0	0.7	5.6	15.0	18.7	3.1	0.0	0.0	0.0	0.0
		`11~`20	0.0	0.0	0.0	0.1	1.5	5.3	17.5	22.9	2.7	0.0	0.0	0.0	0.0
		평년 Normals	<b>0.0</b>	<b>0.0</b>	<b>0.0</b>	<b>0.0</b>	<b>0.9</b>	<b>5.0</b>	<b>16.1</b>	<b>19.4</b>	<b>3.1</b>	<b>0.0</b>	<b>0.0</b>	<b>0.0</b>	<b>0.0</b>
	≥ 30.0°C	`91~`00	0.0	0.0	0.0	0.0	0.0	0.0	3.3	2.3	0.2	0.0	0.0	0.0	0.0
		`01~`10	0.0	0.0	0.0	0.0	0.0	0.2	2.4	2.3	0.0	0.0	0.0	0.0	0.0
		`11~`20	0.0	0.0	0.0	0.0	0.0	0.0	5.5	4.1	0.0	0.0	0.0	0.0	0.0
		평년 Normals	<b>0.0</b>	<b>0.0</b>	<b>0.0</b>	<b>0.0</b>	<b>0.0</b>	<b>0.1</b>	<b>3.7</b>	<b>2.9</b>	<b>0.1</b>	<b>0.0</b>	<b>0.0</b>	<b>0.0</b>	<b>0.0</b>
일최고기온 Daily Maximum Temp.	< 0.0°C	`91~`00	0.5	0.2	0.0	0.0	0.0	0.0	0.0	0.0	0.0	0.0	0.0	0.0	0.2
		`01~`10	1.1	0.1	0.0	0.0	0.0	0.0	0.0	0.0	0.0	0.0	0.0	0.0	0.3
		`11~`20	1.3	0.4	0.0	0.0	0.0	0.0	0.0	0.0	0.0	0.0	0.0	0.0	0.5
		평년 Normals	<b>1.0</b>	<b>0.2</b>	<b>0.0</b>	<b>0.0</b>	<b>0.0</b>	<b>0.0</b>	<b>0.0</b>	<b>0.0</b>	<b>0.0</b>	<b>0.0</b>	<b>0.0</b>	<b>0.0</b>	<b>0.3</b>
	≥ 10.0°C	`91~`00	5.5	9.2	23.3	29.8	31.0	30.0	31.0	31.0	30.0	31.0	27.5	15.1	
		`01~`10	5.1	12.0	23.3	29.6	31.0	30.0	31.0	31.0	30.0	31.0	27.7	12.7	
		`11~`20	5.1	9.8	25.0	29.5	31.0	30.0	31.0	31.0	30.0	31.0	27.0	11.0	
		평년 Normals	<b>5.2</b>	<b>10.3</b>	<b>23.9</b>	<b>29.6</b>	<b>31.0</b>	<b>30.0</b>	<b>31.0</b>	<b>31.0</b>	<b>30.0</b>	<b>31.0</b>	<b>27.4</b>	<b>12.9</b>	
	≥ 25.0°C	`91~`00	0.0	0.0	0.1	3.2	11.6	15.4	23.0	25.1	17.3	3.8	0.1	0.0	
		`01~`10	0.0	0.0	0.2	4.2	11.8	16.9	22.2	27.0	15.4	3.4	0.1	0.0	
		`11~`20	0.0	0.0	0.3	3.7	14.7	17.0	24.8	28.4	15.5	2.3	0.0	0.0	
		평년 Normals	<b>0.0</b>	<b>0.0</b>	<b>0.2</b>	<b>3.7</b>	<b>12.7</b>	<b>16.4</b>	<b>23.3</b>	<b>26.8</b>	<b>16.1</b>	<b>3.2</b>	<b>0.1</b>	<b>0.0</b>	
	≥ 30.0°C	`91~`00	0.0	0.0	0.0	0.2	2.4	4.3	14.3	11.3	3.1	0.1	0.0	0.0	
		`01~`10	0.0	0.0	0.0	0.4	1.8	6.6	12.9	14.8	2.6	0.0	0.0	0.0	
		`11~`20	0.0	0.0	0.0	0.4	2.9	5.3	15.5	15.2	2.1	0.0	0.0	0.0	
		평년 Normals	<b>0.0</b>	<b>0.0</b>	<b>0.0</b>	<b>0.3</b>	<b>2.4</b>	<b>5.4</b>	<b>14.2</b>	<b>13.8</b>	<b>2.6</b>	<b>0.0</b>	<b>0.0</b>	<b>0.0</b>	
	≥ 33.0°C	`91~`00	0.0	0.0	0.0	0.0	0.2	1.2	8.2	6.0	1.0	0.0	0.0	0.0	
		`01~`10	0.0	0.0	0.0	0.0	0.2	1.8	6.3	7.6	0.7	0.0	0.0	0.0	
		`11~`20	0.0	0.0	0.0	0.1	0.3	0.9	9.3	8.5	0.0	0.0	0.0	0.0	
		평년 Normals	<b>0.0</b>	<b>0.0</b>	<b>0.0</b>	<b>0.0</b>	<b>0.2</b>	<b>1.3</b>	<b>7.9</b>	<b>7.4</b>	<b>0.6</b>	<b>0.0</b>	<b>0.0</b>	<b>0.0</b>	
	≥ 35.0°C	`91~`00	0.0	0.0	0.0	0.0	0.0	0.0	3.4	2.9	0.2	0.0	0.0	0.0	
		`01~`10	0.0	0.0	0.0	0.0	0.0	0.5	2.3	2.4	0.0	0.0	0.0	0.0	
		`11~`20	0.0	0.0	0.0	0.0	0.1	0.1	4.9	4.1	0.0	0.0	0.0	0.0	
		평년 Normals	<b>0.0</b>	<b>0.0</b>	<b>0.0</b>	<b>0.0</b>	<b>0.0</b>	<b>0.2</b>	<b>3.5</b>	<b>3.1</b>	<b>0.1</b>	<b>0.0</b>	<b>0.0</b>	<b>0.0</b>	

월별평년값  
MONTHLY NORMALS

138 포항 Pohang

계급별 일수 Categorized Frequencies of Weather Phenomena (일, day)

요소 Element		월 Month	1 JAN.	2 FEB.	3 MAR.	4 APR.	5 MAY	6 JUN.	7 JUL.	8 AUG.	9 SEP.	10 OCT.	11 NOV.	12 DEC.	
최저 기온 일	≤ -15.0°C	'91~'00	0.0	0.0	0.0	0.0	0.0	0.0	0.0	0.0	0.0	0.0	0.0	0.0	
		'01~'10	0.0	0.0	0.0	0.0	0.0	0.0	0.0	0.0	0.0	0.0	0.0	0.0	0.0
		'11~'20	0.0	0.0	0.0	0.0	0.0	0.0	0.0	0.0	0.0	0.0	0.0	0.0	0.0
		평년 Normals	0.0	0.0	0.0	0.0	0.0	0.0	0.0	0.0	0.0	0.0	0.0	0.0	0.0
	≤ -12.0°C	'91~'00	0.0	0.0	0.0	0.0	0.0	0.0	0.0	0.0	0.0	0.0	0.0	0.0	0.0
		'01~'10	0.0	0.0	0.0	0.0	0.0	0.0	0.0	0.0	0.0	0.0	0.0	0.0	0.0
		'11~'20	0.4	0.1	0.0	0.0	0.0	0.0	0.0	0.0	0.0	0.0	0.0	0.0	0.0
		평년 Normals	0.1	0.0	0.0	0.0	0.0	0.0	0.0	0.0	0.0	0.0	0.0	0.0	0.0
	< -10.0°C	'91~'00	0.0	0.2	0.0	0.0	0.0	0.0	0.0	0.0	0.0	0.0	0.0	0.0	0.0
		'01~'10	0.5	0.1	0.0	0.0	0.0	0.0	0.0	0.0	0.0	0.0	0.0	0.0	0.3
		'11~'20	0.8	0.3	0.0	0.0	0.0	0.0	0.0	0.0	0.0	0.0	0.0	0.0	0.1
		평년 Normals	0.4	0.2	0.0	0.0	0.0	0.0	0.0	0.0	0.0	0.0	0.0	0.0	0.1
	< 0.0°C	'91~'00	19.5	15.3	2.7	0.1	0.0	0.0	0.0	0.0	0.0	0.0	0.0	1.4	11.6
		'01~'10	20.6	12.1	4.0	0.0	0.0	0.0	0.0	0.0	0.0	0.0	0.0	0.9	13.9
		'11~'20	19.9	12.4	3.0	0.0	0.0	0.0	0.0	0.0	0.0	0.0	0.0	0.8	15.4
		평년 Normals	20.0	13.3	3.2	0.0	0.0	0.0	0.0	0.0	0.0	0.0	0.0	1.0	13.6
	≥ 5.0°C	'91~'00	0.6	2.4	12.6	26.5	31.0	30.0	31.0	31.0	31.0	30.0	30.7	18.7	5.0
		'01~'10	1.3	3.6	12.8	27.8	31.0	30.0	31.0	31.0	31.0	30.0	30.5	18.7	4.6
		'11~'20	1.3	2.2	13.8	27.0	31.0	30.0	31.0	31.0	31.0	30.0	30.9	20.1	3.5
		평년 Normals	1.1	2.7	13.1	27.1	31.0	30.0	31.0	31.0	31.0	30.0	30.7	19.2	4.4
≥ 25.0°C	'91~'00	0.0	0.0	0.0	0.0	0.0	0.2	7.4	5.2	0.6	0.0	0.0	0.0	0.0	
	'01~'10	0.0	0.0	0.0	0.0	0.0	0.3	5.3	7.8	0.1	0.0	0.0	0.0	0.0	
	'11~'20	0.0	0.0	0.0	0.0	0.0	0.1	9.6	12.6	0.2	0.0	0.0	0.0	0.0	
	평년 Normals	0.0	0.0	0.0	0.0	0.0	0.2	7.4	8.5	0.3	0.0	0.0	0.0	0.0	
강수량 일	= 0.0mm	'91~'00	1.6	1.6	1.5	1.7	1.6	1.9	2.1	2.3	2.5	1.8	1.5	1.6	
		'01~'10	1.7	1.8	2.4	2.5	1.4	2.2	3.5	3.1	2.5	3.2	2.7	2.1	
		'11~'20	2.1	2.6	2.1	2.4	2.8	2.7	3.3	4.1	2.9	4.1	3.1	2.7	
		평년 Normals	1.8	2.0	2.0	2.2	1.9	2.3	3.0	3.2	2.6	3.0	2.4	2.1	
	≥ 0.1mm	'91~'00	5.8	4.5	9.3	8.1	9.2	9.7	13.8	14.0	9.0	5.5	6.5	4.5	
		'01~'10	6.1	6.5	8.4	7.4	9.9	9.7	14.4	13.6	12.9	7.1	5.0	4.4	
		'11~'20	5.2	6.8	7.7	9.1	6.5	9.8	12.9	13.0	11.9	6.6	7.0	5.2	
		평년 Normals	5.7	5.9	8.5	8.2	8.5	9.7	13.7	13.5	11.3	6.4	6.2	4.7	
	≥ 1.0mm	'91~'00	4.2	3.5	6.5	5.9	7.1	7.8	9.8	10.9	6.5	3.4	4.4	3.2	
		'01~'10	5.0	5.0	6.2	5.9	7.6	7.3	11.5	10.3	9.3	5.1	3.8	3.0	
		'11~'20	4.0	4.7	5.4	7.1	4.6	6.5	9.1	10.4	8.3	5.1	4.1	3.4	
		평년 Normals	4.4	4.4	6.0	6.3	6.4	7.2	10.1	10.5	8.0	4.5	4.1	3.2	
	≥ 10.0mm	'91~'00	1.3	1.0	2.5	2.2	2.6	3.1	5.2	5.5	3.2	1.7	1.1	0.9	
		'01~'10	1.3	1.4	1.7	2.8	3.0	3.1	6.1	5.8	3.9	1.2	1.0	1.0	
		'11~'20	0.9	1.3	2.4	3.4	1.5	3.2	4.6	4.1	3.7	2.8	1.5	1.0	
		평년 Normals	1.2	1.2	2.2	2.8	2.4	3.1	5.3	5.1	3.6	1.9	1.2	1.0	
	≥ 30.0mm	'91~'00	0.2	0.2	0.2	0.8	0.7	1.6	2.5	2.8	1.1	0.4	0.2	0.2	
		'01~'10	0.0	0.0	0.1	0.6	1.2	1.7	3.0	2.6	1.7	0.3	0.3	0.0	
		'11~'20	0.3	0.4	0.6	1.2	0.3	0.9	1.4	2.2	1.7	1.1	0.2	0.0	
		평년 Normals	0.2	0.2	0.3	0.9	0.7	1.4	2.3	2.5	1.5	0.6	0.2	0.1	
≥ 80.0mm	'91~'00	0.0	0.0	0.0	0.0	0.0	0.3	0.4	0.5	0.3	0.0	0.0	0.0		
	'01~'10	0.0	0.0	0.0	0.0	0.1	0.3	0.4	0.5	0.6	0.0	0.0	0.0		
	'11~'20	0.0	0.0	0.0	0.0	0.0	0.1	0.3	0.6	0.6	0.4	0.0	0.0		
	평년 Normals	0.0	0.0	0.0	0.0	0.0	0.2	0.4	0.5	0.5	0.1	0.0	0.0		
≥ 100.0mm	'91~'00	0.0	0.0	0.0	0.0	0.0	0.2	0.0	0.3	0.1	0.0	0.0	0.0		
	'01~'10	0.0	0.0	0.0	0.0	0.1	0.2	0.0	0.4	0.5	0.0	0.0	0.0		
	'11~'20	0.0	0.0	0.0	0.0	0.0	0.0	0.3	0.0	0.5	0.4	0.0	0.0		
	평년 Normals	0.0	0.0	0.0	0.0	0.0	0.1	0.1	0.2	0.4	0.1	0.0	0.0		

월별평년값  
MONTHLY NORMALS

138 포항 Pohang

계급별 일수 Categorized Frequencies of Weather Phenomena (일,day)

요소 Element		월 Month	1	2	3	4	5	6	7	8	9	10	11	12
			JAN.	FEB.	MAR.	APR.	MAY	JUN.	JUL.	AUG.	SEP.	OCT.	NOV.	DEC.
1 시간 최 대 강 수 량  1-Hour Maximum Precipitation	≥ 1.0mm	'91~'00	0.0	0.0	0.0	5.2	6.7	7.0	9.0	9.8	5.8	3.0	0.0	0.0
		'01~'10	0.0	0.0	0.0	5.6	6.9	6.6	10.5	9.2	8.4	4.6	0.0	0.0
		'11~'20	0.0	0.0	0.0	6.4	4.3	5.9	8.6	9.7	7.9	4.6	0.0	0.0
		평년 Normals	0.0	0.0	0.0	5.7	6.0	6.5	9.4	9.6	7.4	4.1	0.0	0.0
	≥ 5.0mm	'91~'00	0.0	0.0	0.0	1.5	2.3	2.8	4.8	5.6	2.6	1.1	0.0	0.0
		'01~'10	0.0	0.0	0.0	1.6	3.3	3.2	6.3	5.6	3.8	1.2	0.0	0.0
		'11~'20	0.0	0.0	0.0	1.8	0.8	2.6	3.9	4.5	3.8	2.3	0.0	0.0
		평년 Normals	0.0	0.0	0.0	1.6	2.1	2.9	5.0	5.2	3.4	1.5	0.0	0.0
	≥ 10.0mm	'91~'00	0.0	0.0	0.0	0.2	0.3	1.0	3.2	3.2	1.4	0.1	0.0	0.0
		'01~'10	0.0	0.0	0.0	0.3	0.4	1.7	3.8	3.0	1.8	0.4	0.0	0.0
		'11~'20	0.0	0.0	0.0	0.4	0.2	1.0	2.0	2.3	2.0	1.0	0.0	0.0
		평년 Normals	0.0	0.0	0.0	0.3	0.3	1.2	3.0	2.8	1.7	0.5	0.0	0.0
	≥ 20.0mm	'91~'00	0.0	0.0	0.0	0.0	0.0	0.1	0.4	0.7	0.4	0.0	0.0	0.0
		'01~'10	0.0	0.0	0.0	0.0	0.0	0.5	0.7	0.8	0.6	0.1	0.0	0.0
		'11~'20	0.0	0.0	0.0	0.0	0.1	0.1	0.5	0.8	0.6	0.6	0.0	0.0
		평년 Normals	0.0	0.0	0.0	0.0	0.0	0.2	0.5	0.8	0.5	0.2	0.0	0.0
	≥ 30.0mm	'91~'00	0.0	0.0	0.0	0.0	0.0	0.0	0.1	0.0	0.2	0.0	0.0	0.0
		'01~'10	0.0	0.0	0.0	0.0	0.0	0.0	0.1	0.5	0.2	0.0	0.0	0.0
		'11~'20	0.0	0.0	0.0	0.0	0.0	0.0	0.0	0.2	0.3	0.3	0.0	0.0
		평년 Normals	0.0	0.0	0.0	0.0	0.0	0.0	0.1	0.2	0.2	0.1	0.0	0.0
일 최대풍속 Daily Max. W.S.	< 3.4 m/s	1.9	1.7	1.1	1.4	1.7	3.7	3.7	4.0	4.9	3.5	2.9	2.0	
	3.4-7.9 m/s	26.5	25.0	26.9	26.2	27.8	25.8	26.3	25.6	23.4	25.4	24.5	26.5	
	8.0-13.8 m/s	2.5	1.6	3.0	2.4	1.5	0.5	0.9	1.3	1.5	1.7	1.6	1.4	
	≥ 13.9 m/s	0.1	0.0	0.0	0.0	0.0	0.0	0.0	0.1	0.3	0.0	0.0	0.0	
최소 상대습도 Daily Min. R.H	< 10.0%	0.2	0.4	0.3	0.3	0.1	0.0	0.0	0.0	0.0	0.0	0.2	0.3	
	< 20.0%	7.4	7.8	8.2	8.1	3.5	0.4	0.0	0.0	0.0	1.1	3.5	5.7	
	< 30.0%	16.9	15.7	15.1	14.6	9.5	2.4	0.2	0.2	0.9	5.4	10.8	15.4	
	< 40.0%	23.6	20.9	19.6	18.7	15.2	6.4	1.8	2.2	3.1	11.7	17.9	22.6	
전운량 Cloud Amount	< 2.5할	15.6	11.7	10.2	9.7	8.4	3.9	2.8	3.7	4.5	10.2	13.8	16.2	
	≥ 7.5할	4.5	4.9	7.5	7.4	8.5	12.8	15.7	12.8	11.7	6.6	5.0	3.4	
일조율 Perc. of Sunshine	0	3.7	2.7	3.7	3.6	3.9	4.2	5.7	5.1	5.7	2.7	2.7	2.3	
	< 20%	6.1	5.3	7.0	6.6	6.8	9.5	12.1	10.2	10.3	6.1	5.6	4.7	
	≥ 80%	14.0	11.6	10.0	9.9	8.5	5.0	4.5	5.1	5.7	10.5	12.3	13.5	

월별평년값  
MONTHLY NORMALS

140 군산 Gunsan

계급별 일수 Categorized Frequencies of Weather Phenomena (일, day)

요소 Element	월 Month	1	2	3	4	5	6	7	8	9	10	11	12		
		JAN.	FEB.	MAR.	APR.	MAY	JUN.	JUL.	AUG.	SEP.	OCT.	NOV.	DEC.		
주간 기온 평균 일일 Daily Mean Temp.	< -5.0°C	`91~`00	0.8	0.6	0.0	0.0	0.0	0.0	0.0	0.0	0.0	0.0	0.0	0.0	0.2
		`01~`10	2.6	0.3	0.0	0.0	0.0	0.0	0.0	0.0	0.0	0.0	0.0	0.0	1.2
		`11~`20	3.5	1.1	0.0	0.0	0.0	0.0	0.0	0.0	0.0	0.0	0.0	0.0	0.9
		평년 Normals	<b>2.3</b>	<b>0.7</b>	<b>0.0</b>	<b>0.0</b>	<b>0.0</b>	<b>0.0</b>	<b>0.0</b>	<b>0.0</b>	<b>0.0</b>	<b>0.0</b>	<b>0.0</b>	<b>0.0</b>	<b>0.0</b>
	< 0.0°C	`91~`00	13.6	9.4	0.3	0.0	0.0	0.0	0.0	0.0	0.0	0.0	0.0	0.4	5.8
		`01~`10	15.3	8.0	1.6	0.0	0.0	0.0	0.0	0.0	0.0	0.0	0.1	9.4	
		`11~`20	15.8	9.1	0.8	0.0	0.0	0.0	0.0	0.0	0.0	0.0	0.1	10.5	
		평년 Normals	<b>14.9</b>	<b>8.8</b>	<b>0.9</b>	<b>0.0</b>	<b>0.0</b>	<b>0.0</b>	<b>0.0</b>	<b>0.0</b>	<b>0.0</b>	<b>0.0</b>	<b>0.0</b>	<b>0.2</b>	<b>8.6</b>
	≥ 5.0°C	`91~`00	1.5	3.0	18.5	29.0	31.0	30.0	31.0	31.0	30.0	31.0	25.7	8.4	
		`01~`10	1.8	3.7	18.6	29.9	31.0	30.0	31.0	31.0	30.0	31.0	25.0	7.5	
		`11~`20	2.0	4.5	18.6	29.6	31.0	30.0	31.0	30.9	30.0	31.0	24.6	5.8	
		평년 Normals	<b>1.8</b>	<b>3.7</b>	<b>18.6</b>	<b>29.5</b>	<b>31.0</b>	<b>30.0</b>	<b>31.0</b>	<b>31.0</b>	<b>31.0</b>	<b>30.0</b>	<b>31.0</b>	<b>25.1</b>	<b>7.2</b>
	≥ 25.0°C	`91~`00	0.0	0.0	0.0	0.0	0.0	0.3	15.7	20.2	3.7	0.0	0.0	0.0	
		`01~`10	0.0	0.0	0.0	0.0	0.0	0.9	14.9	20.1	2.9	0.0	0.0	0.0	
		`11~`20	0.0	0.0	0.0	0.0	0.0	1.1	17.3	21.2	1.2	0.0	0.0	0.0	
		평년 Normals	<b>0.0</b>	<b>0.0</b>	<b>0.0</b>	<b>0.0</b>	<b>0.0</b>	<b>0.8</b>	<b>16.0</b>	<b>20.5</b>	<b>2.6</b>	<b>0.0</b>	<b>0.0</b>	<b>0.0</b>	
≥ 30.0°C	`91~`00	0.0	0.0	0.0	0.0	0.0	0.0	0.5	0.2	0.0	0.0	0.0	0.0		
	`01~`10	0.0	0.0	0.0	0.0	0.0	0.0	0.1	0.0	0.0	0.0	0.0	0.0		
	`11~`20	0.0	0.0	0.0	0.0	0.0	0.0	0.4	1.4	0.0	0.0	0.0	0.0		
	평년 Normals	<b>0.0</b>	<b>0.0</b>	<b>0.0</b>	<b>0.0</b>	<b>0.0</b>	<b>0.0</b>	<b>0.3</b>	<b>0.5</b>	<b>0.0</b>	<b>0.0</b>	<b>0.0</b>	<b>0.0</b>		
주간 최고기온 일일 Daily Maximum Temp.	< 0.0°C	`91~`00	3.3	1.7	0.1	0.0	0.0	0.0	0.0	0.0	0.0	0.0	0.0	1.3	
		`01~`10	4.4	1.3	0.1	0.0	0.0	0.0	0.0	0.0	0.0	0.0	0.0	2.1	
		`11~`20	5.0	2.1	0.0	0.0	0.0	0.0	0.0	0.0	0.0	0.0	0.0	2.1	
		평년 Normals	<b>4.2</b>	<b>1.7</b>	<b>0.1</b>	<b>0.0</b>	<b>0.0</b>	<b>0.0</b>	<b>0.0</b>	<b>0.0</b>	<b>0.0</b>	<b>0.0</b>	<b>0.0</b>	<b>0.0</b>	<b>1.8</b>
	≥ 10.0°C	`91~`00	1.4	3.1	15.4	28.0	31.0	30.0	31.0	31.0	30.0	30.9	23.6	6.8	
		`01~`10	1.8	5.0	17.7	29.1	31.0	30.0	31.0	31.0	30.0	30.7	24.8	6.0	
		`11~`20	1.7	5.5	18.9	29.1	31.0	30.0	31.0	31.0	30.0	31.0	23.5	5.4	
		평년 Normals	<b>1.6</b>	<b>4.5</b>	<b>17.3</b>	<b>28.7</b>	<b>31.0</b>	<b>30.0</b>	<b>31.0</b>	<b>31.0</b>	<b>31.0</b>	<b>30.0</b>	<b>30.9</b>	<b>24.0</b>	<b>6.1</b>
	≥ 25.0°C	`91~`00	0.0	0.0	0.0	0.7	4.6	16.5	28.0	28.4	17.9	1.5	0.0	0.0	
		`01~`10	0.0	0.0	0.0	1.3	8.1	20.5	28.3	29.1	20.6	3.3	0.0	0.0	
		`11~`20	0.0	0.0	0.1	0.8	10.8	23.2	28.4	29.6	20.4	2.3	0.1	0.0	
		평년 Normals	<b>0.0</b>	<b>0.0</b>	<b>0.0</b>	<b>0.9</b>	<b>7.8</b>	<b>20.1</b>	<b>28.2</b>	<b>29.0</b>	<b>19.6</b>	<b>2.4</b>	<b>0.0</b>	<b>0.0</b>	
	≥ 30.0°C	`91~`00	0.0	0.0	0.0	0.0	0.2	0.8	11.7	15.9	2.0	0.0	0.0	0.0	
		`01~`10	0.0	0.0	0.0	0.0	0.2	2.3	9.7	16.1	3.0	0.0	0.0	0.0	
		`11~`20	0.0	0.0	0.0	0.0	0.4	2.1	13.3	18.7	1.5	0.0	0.0	0.0	
		평년 Normals	<b>0.0</b>	<b>0.0</b>	<b>0.0</b>	<b>0.0</b>	<b>0.3</b>	<b>1.7</b>	<b>11.6</b>	<b>16.9</b>	<b>2.2</b>	<b>0.0</b>	<b>0.0</b>	<b>0.0</b>	
≥ 33.0°C	`91~`00	0.0	0.0	0.0	0.0	0.0	0.0	2.3	3.4	0.1	0.0	0.0	0.0		
	`01~`10	0.0	0.0	0.0	0.0	0.0	0.0	0.8	3.5	0.2	0.0	0.0	0.0		
	`11~`20	0.0	0.0	0.0	0.0	0.0	0.2	2.4	6.9	0.0	0.0	0.0	0.0		
	평년 Normals	<b>0.0</b>	<b>0.0</b>	<b>0.0</b>	<b>0.0</b>	<b>0.0</b>	<b>0.1</b>	<b>1.8</b>	<b>4.6</b>	<b>0.1</b>	<b>0.0</b>	<b>0.0</b>	<b>0.0</b>		
≥ 35.0°C	`91~`00	0.0	0.0	0.0	0.0	0.0	0.0	1.0	0.1	0.0	0.0	0.0	0.0		
	`01~`10	0.0	0.0	0.0	0.0	0.0	0.0	0.1	0.6	0.0	0.0	0.0	0.0		
	`11~`20	0.0	0.0	0.0	0.0	0.0	0.0	0.5	1.6	0.0	0.0	0.0	0.0		
	평년 Normals	<b>0.0</b>	<b>0.0</b>	<b>0.0</b>	<b>0.0</b>	<b>0.0</b>	<b>0.0</b>	<b>0.5</b>	<b>0.8</b>	<b>0.0</b>	<b>0.0</b>	<b>0.0</b>	<b>0.0</b>		

월별평년값  
MONTHLY NORMALS

140 군산 Gunsan

계급별 일수 Categorized Frequencies of Weather Phenomena (일, day)

요소 Element		월 Month	1 JAN.	2 FEB.	3 MAR.	4 APR.	5 MAY	6 JUN.	7 JUL.	8 AUG.	9 SEP.	10 OCT.	11 NOV.	12 DEC.	
최저기온 Daily Minimum Temp.	≤ -15.0°C	'91~'00	0.0	0.0	0.0	0.0	0.0	0.0	0.0	0.0	0.0	0.0	0.0	0.0	
		'01~'10	0.0	0.0	0.0	0.0	0.0	0.0	0.0	0.0	0.0	0.0	0.0	0.0	
		'11~'20	0.0	0.0	0.0	0.0	0.0	0.0	0.0	0.0	0.0	0.0	0.0	0.0	
		평년 Normals	0.0	0.0	0.0	0.0	0.0	0.0	0.0	0.0	0.0	0.0	0.0	0.0	
	≤ -12.0°C	'91~'00	0.0	0.0	0.0	0.0	0.0	0.0	0.0	0.0	0.0	0.0	0.0	0.0	
		'01~'10	0.7	0.0	0.0	0.0	0.0	0.0	0.0	0.0	0.0	0.0	0.0	0.2	
		'11~'20	1.4	0.2	0.0	0.0	0.0	0.0	0.0	0.0	0.0	0.0	0.0	0.0	
		평년 Normals	0.7	0.1	0.0	0.0	0.0	0.0	0.0	0.0	0.0	0.0	0.0	0.1	
	< -10.0°C	'91~'00	0.3	0.4	0.0	0.0	0.0	0.0	0.0	0.0	0.0	0.0	0.0	0.0	
		'01~'10	1.9	0.2	0.0	0.0	0.0	0.0	0.0	0.0	0.0	0.0	0.0	0.3	
		'11~'20	2.8	1.0	0.0	0.0	0.0	0.0	0.0	0.0	0.0	0.0	0.0	0.4	
		평년 Normals	1.7	0.5	0.0	0.0	0.0	0.0	0.0	0.0	0.0	0.0	0.0	0.2	
	< 0.0°C	'91~'00	25.6	22.7	7.9	0.4	0.0	0.0	0.0	0.0	0.0	0.0	0.0	2.5	18.2
		'01~'10	26.7	20.5	9.5	0.1	0.0	0.0	0.0	0.0	0.0	0.0	0.0	3.2	20.4
		'11~'20	27.0	23.1	12.7	0.2	0.0	0.0	0.0	0.0	0.0	0.0	0.0	3.6	23.0
		평년 Normals	26.4	22.1	10.0	0.2	0.0	0.0	0.0	0.0	0.0	0.0	0.0	3.1	20.5
	≥ 5.0°C	'91~'00	0.0	0.5	4.9	22.1	31.0	30.0	31.0	31.0	31.0	30.0	29.9	14.8	1.1
		'01~'10	0.4	0.7	4.4	22.7	30.9	30.0	31.0	31.0	31.0	30.0	29.5	12.4	0.8
		'11~'20	0.3	0.5	4.5	20.9	31.0	30.0	31.0	31.0	31.0	30.0	29.2	12.8	1.0
		평년 Normals	0.2	0.6	4.6	21.9	31.0	30.0	31.0	31.0	31.0	30.0	29.5	13.3	1.0
	≥ 25.0°C	'91~'00	0.0	0.0	0.0	0.0	0.0	0.0	0.0	4.7	4.3	0.0	0.0	0.0	0.0
		'01~'10	0.0	0.0	0.0	0.0	0.0	0.0	0.0	2.6	4.6	0.0	0.0	0.0	0.0
		'11~'20	0.0	0.0	0.0	0.0	0.0	0.0	0.0	4.1	7.0	0.0	0.0	0.0	0.0
		평년 Normals	0.0	0.0	0.0	0.0	0.0	0.0	0.0	3.8	5.3	0.0	0.0	0.0	0.0
강수량 Daily Minimum Temp.	= 0.0mm	'91~'00	3.7	2.4	1.4	2.1	2.3	2.0	3.6	2.0	1.4	1.8	2.2	3.2	
		'01~'10	3.8	2.7	2.6	1.4	1.1	2.0	2.5	2.7	2.1	2.1	2.5	4.2	
		'11~'20	4.4	2.5	1.1	1.8	3.0	2.0	3.1	3.6	2.5	1.9	3.4	3.7	
		평년 Normals	4.0	2.5	1.7	1.8	2.1	2.0	3.1	2.8	2.0	1.9	2.7	3.7	
	≥ 0.1mm	'91~'00	10.7	7.8	8.9	7.2	8.2	9.3	11.6	12.0	8.2	6.7	9.4	10.5	
		'01~'10	9.8	7.2	8.5	7.6	9.4	10.2	16.9	14.8	10.0	6.4	8.9	11.1	
		'11~'20	8.3	7.1	7.3	9.7	7.3	9.2	14.7	12.0	8.0	6.4	10.1	11.7	
		평년 Normals	9.6	7.4	8.2	8.2	8.3	9.6	14.4	12.9	8.7	6.5	9.5	11.1	
	≥ 1.0mm	'91~'00	6.7	4.1	5.6	5.6	6.6	7.3	8.9	9.9	6.1	5.1	6.0	5.8	
		'01~'10	5.8	4.5	5.8	6.2	6.8	6.8	13.5	11.5	7.9	4.4	5.4	7.2	
		'11~'20	5.4	4.3	4.6	7.1	6.2	6.0	12.0	9.2	6.3	4.5	7.3	7.8	
		평년 Normals	6.0	4.3	5.3	6.3	6.5	6.7	11.5	10.2	6.8	4.7	6.2	6.9	
	≥ 10.0mm	'91~'00	0.5	0.9	1.4	1.9	2.5	4.5	4.4	5.8	3.2	2.2	1.8	1.0	
		'01~'10	1.0	1.3	1.6	2.7	3.4	3.6	6.9	6.1	3.4	1.3	0.8	1.0	
		'11~'20	0.6	1.1	1.8	3.4	2.7	2.4	6.5	5.2	3.3	1.9	2.2	1.0	
		평년 Normals	0.7	1.1	1.6	2.7	2.9	3.5	5.9	5.7	3.3	1.8	1.6	1.0	
	≥ 30.0mm	'91~'00	0.0	0.1	0.1	0.7	0.8	2.4	1.8	3.2	1.8	0.4	0.3	0.0	
		'01~'10	0.1	0.3	0.1	0.8	1.1	1.6	4.1	2.4	1.7	0.1	0.1	0.1	
		'11~'20	0.1	0.2	0.2	0.8	0.5	1.2	2.8	2.1	1.6	0.7	0.4	0.0	
		평년 Normals	0.1	0.2	0.1	0.8	0.8	1.7	2.9	2.6	1.7	0.4	0.3	0.0	
	≥ 80.0mm	'91~'00	0.0	0.0	0.0	0.0	0.0	0.4	0.3	1.0	0.3	0.0	0.1	0.0	
		'01~'10	0.0	0.0	0.0	0.0	0.0	0.2	1.0	0.4	0.2	0.0	0.0	0.0	
		'11~'20	0.0	0.0	0.0	0.0	0.1	0.1	0.6	0.8	0.2	0.0	0.1	0.0	
		평년 Normals	0.0	0.0	0.0	0.0	0.0	0.2	0.6	0.7	0.2	0.0	0.1	0.0	
≥ 100.0mm	'91~'00	0.0	0.0	0.0	0.0	0.0	0.1	0.3	0.6	0.1	0.0	0.0	0.0		
	'01~'10	0.0	0.0	0.0	0.0	0.0	0.2	0.6	0.2	0.1	0.0	0.0	0.0		
	'11~'20	0.0	0.0	0.0	0.0	0.0	0.1	0.4	0.8	0.1	0.0	0.0	0.0		
	평년 Normals	0.0	0.0	0.0	0.0	0.0	0.1	0.4	0.5	0.1	0.0	0.0	0.0		

월 별 평 년 값  
MONTHLY NORMALS

140 군산 Gunsan

계급별 일수 Categorized Frequencies of Weather Phenomena (일,day)

요소 Element		월 Month	1 JAN.	2 FEB.	3 MAR.	4 APR.	5 MAY	6 JUN.	7 JUL.	8 AUG.	9 SEP.	10 OCT.	11 NOV.	12 DEC.
1 시간 최 다 강 수 량 1-Hour Maximum Precipitation	≥ 1.0mm	'91~'00	0.0	0.0	0.0	4.4	5.5	6.6	8.4	9.6	5.8	4.7	0.0	0.0
		'01~'10	0.0	0.0	0.0	5.8	6.3	6.4	12.8	10.8	6.7	3.9	0.0	0.0
		'11~'20	0.0	0.0	0.0	6.5	5.8	5.5	11.3	9.0	5.8	3.9	0.0	0.0
		평년 Normals	0.0	0.0	0.0	5.6	5.9	6.2	10.8	9.8	6.1	4.2	0.0	0.0
	≥ 5.0mm	'91~'00	0.0	0.0	0.0	1.2	2.2	4.1	4.5	6.2	2.8	1.5	0.0	0.0
		'01~'10	0.0	0.0	0.0	2.0	2.9	3.5	7.4	6.3	3.3	1.3	0.0	0.0
		'11~'20	0.0	0.0	0.0	2.1	2.3	2.6	6.7	6.0	3.3	1.8	0.0	0.0
		평년 Normals	0.0	0.0	0.0	1.8	2.5	3.4	6.2	6.2	3.1	1.5	0.0	0.0
	≥ 10.0mm	'91~'00	0.0	0.0	0.0	0.4	0.8	2.3	3.0	3.9	1.6	0.6	0.0	0.0
		'01~'10	0.0	0.0	0.0	0.4	1.1	1.9	5.1	3.3	2.0	0.2	0.0	0.0
		'11~'20	0.0	0.0	0.0	0.2	0.4	1.6	3.8	3.2	1.7	0.7	0.0	0.0
		평년 Normals	0.0	0.0	0.0	0.3	0.8	1.9	4.0	3.5	1.8	0.5	0.0	0.0
	≥ 20.0mm	'91~'00	0.0	0.0	0.0	0.0	0.0	0.8	0.8	1.9	0.5	0.1	0.0	0.0
		'01~'10	0.0	0.0	0.0	0.1	0.0	0.8	2.3	1.4	0.6	0.0	0.0	0.0
		'11~'20	0.0	0.0	0.0	0.1	0.0	0.2	2.0	1.5	0.4	0.0	0.0	0.0
		평년 Normals	0.0	0.0	0.0	0.1	0.0	0.6	1.7	1.6	0.5	0.0	0.0	0.0
	≥ 30.0mm	'91~'00	0.0	0.0	0.0	0.0	0.0	0.1	0.2	0.7	0.1	0.0	0.0	0.0
		'01~'10	0.0	0.0	0.0	0.1	0.0	0.3	1.4	0.7	0.2	0.0	0.0	0.0
		'11~'20	0.0	0.0	0.0	0.0	0.0	0.0	0.8	0.9	0.2	0.0	0.0	0.0
		평년 Normals	0.0	0.0	0.0	0.0	0.0	0.1	0.8	0.8	0.2	0.0	0.0	0.0
일 최대풍속 Daily Max. W.S.	< 3.4 m/s	3.6	1.4	0.5	0.4	0.3	0.5	1.1	1.4	3.3	3.2	3.0	4.4	
	3.4-7.9 m/s	17.6	16.7	17.3	17.7	20.0	22.3	22.5	23.6	21.8	20.3	18.1	16.8	
	8.0-13.8 m/s	8.3	8.9	11.7	10.9	10.4	7.1	7.3	5.7	4.5	6.5	6.5	7.3	
	≥ 13.9 m/s	1.4	1.3	1.5	1.0	0.3	0.2	0.1	0.3	0.4	0.7	1.2	1.3	
최소 상대습도 Daily Min. R.H	< 10.0%	0.0	0.0	0.0	0.1	0.0	0.0	0.0	0.0	0.0	0.0	0.0	0.0	
	< 20.0%	0.2	0.5	1.4	1.7	0.8	0.0	0.0	0.0	0.0	0.2	0.2	0.1	
	< 30.0%	1.9	3.3	6.1	7.3	4.1	0.9	0.0	0.0	0.9	1.9	2.6	2.2	
	< 40.0%	6.5	9.0	12.8	13.2	9.9	3.3	0.1	0.2	3.4	8.2	8.5	6.3	
전운량 Cloud Amount	< 2.5할	6.2	6.5	7.5	7.7	7.1	3.5	1.5	3.3	5.9	9.6	7.3	5.9	
	≥ 7.5할	5.4	4.7	6.0	5.9	7.4	9.2	13.4	10.3	7.9	4.0	6.0	6.1	
일조율 Perc. of Sunshine	0	3.7	2.6	3.5	3.2	3.9	4.1	5.4	3.9	3.6	2.1	3.2	3.1	
	< 20%	7.3	5.8	6.4	6.4	7.1	9.0	12.3	9.8	7.5	5.0	6.9	7.9	
	≥ 80%	7.6	9.0	8.8	8.2	7.8	3.5	2.2	5.6	7.8	10.5	8.6	7.5	

월 별 평 년 값  
MONTHLY NORMALS

152 울산 Ulsan

계급별 일수 Categorized Frequencies of Weather Phenomena (일,day)

요소 Element		월 Month	1 JAN.	2 FEB.	3 MAR.	4 APR.	5 MAY	6 JUN.	7 JUL.	8 AUG.	9 SEP.	10 OCT.	11 NOV.	12 DEC.	
일 기 온 도 일 최 고 기 온	< -5.0°C	`91~'00	0.1	0.3	0.0	0.0	0.0	0.0	0.0	0.0	0.0	0.0	0.0	0.0	
		`01~'10	0.8	0.0	0.0	0.0	0.0	0.0	0.0	0.0	0.0	0.0	0.0	0.0	
		`11~'20	0.8	0.5	0.0	0.0	0.0	0.0	0.0	0.0	0.0	0.0	0.0	0.0	
		평년 Normals	0.6	0.3	0.0	0.0	0.0	0.0	0.0	0.0	0.0	0.0	0.0	0.0	
	< 0.0°C	`91~'00	6.7	2.6	0.1	0.0	0.0	0.0	0.0	0.0	0.0	0.0	0.0	0.0	3.1
		`01~'10	6.4	2.4	0.2	0.0	0.0	0.0	0.0	0.0	0.0	0.0	0.0	0.0	4.1
		`11~'20	8.0	3.2	0.1	0.0	0.0	0.0	0.0	0.0	0.0	0.0	0.0	0.0	4.8
		평년 Normals	7.0	2.7	0.1	0.0	0.0	0.0	0.0	0.0	0.0	0.0	0.0	0.0	4.0
	≥ 5.0°C	`91~'00	5.9	9.9	26.6	29.9	31.0	30.0	31.0	31.0	31.0	30.0	31.0	27.9	14.7
		`01~'10	7.2	14.5	25.9	30.0	31.0	30.0	31.0	31.0	31.0	30.0	31.0	28.1	14.7
		`11~'20	6.7	11.5	27.1	30.0	31.0	30.0	31.0	30.9	30.0	30.0	31.0	28.0	12.2
		평년 Normals	6.6	12.0	26.5	30.0	31.0	30.0	31.0	31.0	31.0	30.0	31.0	28.0	13.9
	≥ 25.0°C	`91~'00	0.0	0.0	0.0	0.0	0.0	1.9	16.3	18.7	3.7	0.0	0.0	0.0	0.0
		`01~'10	0.0	0.0	0.0	0.0	0.2	3.8	14.9	20.5	3.1	0.1	0.0	0.0	0.0
		`11~'20	0.0	0.0	0.0	0.0	0.6	1.5	17.7	22.6	1.9	0.0	0.0	0.0	0.0
		평년 Normals	0.0	0.0	0.0	0.0	0.3	2.4	16.3	20.6	2.9	0.0	0.0	0.0	0.0
	≥ 30.0°C	`91~'00	0.0	0.0	0.0	0.0	0.0	0.0	1.0	0.8	0.0	0.0	0.0	0.0	0.0
		`01~'10	0.0	0.0	0.0	0.0	0.0	0.0	0.9	0.5	0.0	0.0	0.0	0.0	0.0
		`11~'20	0.0	0.0	0.0	0.0	0.0	0.0	1.8	2.4	0.0	0.0	0.0	0.0	0.0
		평년 Normals	0.0	0.0	0.0	0.0	0.0	0.0	1.2	1.2	0.0	0.0	0.0	0.0	0.0
일 최 저 기 온	< 0.0°C	`91~'00	0.4	0.2	0.0	0.0	0.0	0.0	0.0	0.0	0.0	0.0	0.0	0.0	0.1
		`01~'10	0.9	0.1	0.0	0.0	0.0	0.0	0.0	0.0	0.0	0.0	0.0	0.0	0.4
		`11~'20	1.2	0.4	0.0	0.0	0.0	0.0	0.0	0.0	0.0	0.0	0.0	0.0	0.3
		평년 Normals	0.8	0.2	0.0	0.0	0.0	0.0	0.0	0.0	0.0	0.0	0.0	0.0	0.3
	≥ 10.0°C	`91~'00	7.2	12.0	24.2	29.8	31.0	30.0	31.0	31.0	31.0	30.0	31.0	27.9	17.5
		`01~'10	8.4	14.0	24.9	29.8	31.0	30.0	31.0	31.0	31.0	30.0	31.0	28.2	15.0
		`11~'20	6.8	12.1	26.7	29.5	31.0	30.0	31.0	31.0	31.0	30.0	31.0	27.5	12.6
		평년 Normals	7.5	12.7	25.3	29.7	31.0	30.0	31.0	31.0	31.0	30.0	31.0	27.9	15.0
	≥ 25.0°C	`91~'00	0.0	0.0	0.0	2.1	11.6	18.0	25.3	26.7	18.8	5.1	0.1	0.0	0.0
		`01~'10	0.0	0.0	0.0	3.4	12.7	20.8	25.4	27.8	17.7	4.8	0.5	0.0	0.0
		`11~'20	0.0	0.0	0.0	2.5	15.0	19.7	26.9	29.3	19.1	3.6	0.0	0.0	0.0
		평년 Normals	0.0	0.0	0.0	2.7	13.1	19.5	25.9	27.9	18.5	4.5	0.2	0.0	0.0
	≥ 30.0°C	`91~'00	0.0	0.0	0.0	0.0	1.0	3.3	14.4	14.3	3.6	0.0	0.0	0.0	0.0
		`01~'10	0.0	0.0	0.0	0.2	0.9	5.7	13.7	17.3	4.1	0.0	0.0	0.0	0.0
		`11~'20	0.0	0.0	0.0	0.0	2.2	2.7	15.8	18.8	2.5	0.0	0.0	0.0	0.0
		평년 Normals	0.0	0.0	0.0	0.1	1.4	3.9	14.6	16.8	3.4	0.0	0.0	0.0	0.0
	≥ 33.0°C	`91~'00	0.0	0.0	0.0	0.0	0.0	0.1	6.4	6.0	0.8	0.0	0.0	0.0	0.0
		`01~'10	0.0	0.0	0.0	0.0	0.0	0.8	5.5	7.9	0.5	0.0	0.0	0.0	0.0
		`11~'20	0.0	0.0	0.0	0.0	0.2	0.2	7.3	8.4	0.0	0.0	0.0	0.0	0.0
		평년 Normals	0.0	0.0	0.0	0.0	0.1	0.4	6.4	7.4	0.4	0.0	0.0	0.0	0.0
≥ 35.0°C	`91~'00	0.0	0.0	0.0	0.0	0.0	0.0	2.1	1.5	0.3	0.0	0.0	0.0	0.0	
	`01~'10	0.0	0.0	0.0	0.0	0.0	0.1	1.2	1.7	0.0	0.0	0.0	0.0	0.0	
	`11~'20	0.0	0.0	0.0	0.0	0.0	0.0	2.0	3.0	0.0	0.0	0.0	0.0	0.0	
	평년 Normals	0.0	0.0	0.0	0.0	0.0	0.0	1.8	2.1	0.1	0.0	0.0	0.0	0.0	



월별평년값  
MONTHLY NORMALS

152 울산 Ulsan

계급별 일수 Categorized Frequencies of Weather Phenomena (일, day)

요소 Element		월 Month	1 JAN.	2 FEB.	3 MAR.	4 APR.	5 MAY	6 JUN.	7 JUL.	8 AUG.	9 SEP.	10 OCT.	11 NOV.	12 DEC.	
최저 기온 일	≤ -15.0°C	'91~'00	0.0	0.0	0.0	0.0	0.0	0.0	0.0	0.0	0.0	0.0	0.0	0.0	
		'01~'10	0.0	0.0	0.0	0.0	0.0	0.0	0.0	0.0	0.0	0.0	0.0	0.0	
		'11~'20	0.0	0.0	0.0	0.0	0.0	0.0	0.0	0.0	0.0	0.0	0.0	0.0	
		평년 Normals	0.0	0.0	0.0	0.0	0.0	0.0	0.0	0.0	0.0	0.0	0.0	0.0	
	≤ -12.0°C	'91~'00	0.0	0.0	0.0	0.0	0.0	0.0	0.0	0.0	0.0	0.0	0.0	0.0	
		'01~'10	0.0	0.0	0.0	0.0	0.0	0.0	0.0	0.0	0.0	0.0	0.0	0.0	
		'11~'20	0.3	0.1	0.0	0.0	0.0	0.0	0.0	0.0	0.0	0.0	0.0	0.0	
		평년 Normals	0.1	0.0	0.0	0.0	0.0	0.0	0.0	0.0	0.0	0.0	0.0	0.0	
	< -10.0°C	'91~'00	0.0	0.3	0.0	0.0	0.0	0.0	0.0	0.0	0.0	0.0	0.0	0.0	
		'01~'10	0.2	0.0	0.0	0.0	0.0	0.0	0.0	0.0	0.0	0.0	0.0	0.1	
		'11~'20	0.8	0.3	0.0	0.0	0.0	0.0	0.0	0.0	0.0	0.0	0.0	0.0	
		평년 Normals	0.3	0.2	0.0	0.0	0.0	0.0	0.0	0.0	0.0	0.0	0.0	0.0	
	< 0.0°C	'91~'00	22.8	18.6	4.8	0.5	0.0	0.0	0.0	0.0	0.0	0.0	2.1	16.6	
		'01~'10	21.4	13.9	4.6	0.0	0.0	0.0	0.0	0.0	0.0	0.0	1.6	15.5	
		'11~'20	21.8	14.9	4.3	0.0	0.0	0.0	0.0	0.0	0.0	0.0	1.7	17.2	
		평년 Normals	22.0	15.8	4.6	0.2	0.0	0.0	0.0	0.0	0.0	0.0	1.8	16.4	
	≥ 5.0°C	'91~'00	0.5	2.1	9.0	24.9	31.0	30.0	31.0	31.0	31.0	30.0	30.1	15.5	3.2
		'01~'10	1.3	3.3	11.0	26.6	31.0	30.0	31.0	31.0	31.0	30.0	30.1	15.6	3.1
		'11~'20	1.2	1.9	11.1	25.6	31.0	30.0	31.0	31.0	31.0	30.0	30.7	18.5	2.5
		평년 Normals	1.0	2.4	10.4	25.7	31.0	30.0	31.0	31.0	31.0	30.0	30.3	16.5	2.9
	≥ 25.0°C	'91~'00	0.0	0.0	0.0	0.0	0.0	0.0	0.0	5.4	4.8	0.4	0.0	0.0	0.0
		'01~'10	0.0	0.0	0.0	0.0	0.0	0.1	3.2	4.7	0.2	0.0	0.0	0.0	0.0
		'11~'20	0.0	0.0	0.0	0.0	0.0	0.0	5.8	7.8	0.1	0.0	0.0	0.0	0.0
		평년 Normals	0.0	0.0	0.0	0.0	0.0	0.0	4.8	5.8	0.2	0.0	0.0	0.0	0.0
강수량 일	= 0.0mm	'91~'00	1.3	2.0	2.8	1.7	1.9	3.6	2.5	2.7	3.1	2.2	1.7	1.2	
		'01~'10	3.2	1.8	2.8	2.4	2.3	2.8	3.3	3.5	3.8	3.1	2.2	2.3	
		'11~'20	2.2	2.6	2.2	2.1	2.2	2.3	2.6	2.3	2.9	3.3	2.4	1.9	
		평년 Normals	2.2	2.1	2.6	2.1	2.1	2.9	2.8	2.8	3.3	2.9	2.1	1.8	
	≥ 0.1mm	'91~'00	6.3	4.3	8.9	8.5	10.2	10.2	12.7	12.9	8.8	5.3	5.7	4.4	
		'01~'10	5.2	6.9	7.6	8.0	10.0	10.0	15.1	12.9	11.5	5.6	4.5	4.0	
		'11~'20	5.1	6.7	8.1	9.9	7.7	9.8	12.9	12.2	11.3	6.6	7.6	5.2	
		평년 Normals	5.5	6.0	8.2	8.8	9.3	10.0	13.6	12.7	10.5	5.8	5.9	4.5	
	≥ 1.0mm	'91~'00	4.1	3.1	6.1	6.3	7.7	8.7	9.9	10.3	6.8	3.5	4.2	2.6	
		'01~'10	3.8	4.8	5.9	6.2	7.5	7.4	11.2	10.2	9.0	3.8	3.4	3.2	
		'11~'20	3.4	4.9	6.0	7.2	5.4	7.2	9.5	9.6	8.6	4.5	4.9	3.8	
		평년 Normals	3.8	4.3	6.0	6.6	6.9	7.8	10.2	10.0	8.1	3.9	4.2	3.2	
	≥ 10.0mm	'91~'00	1.3	1.1	3.1	2.4	3.5	4.3	5.1	6.0	2.9	1.8	1.4	0.9	
		'01~'10	1.6	1.7	2.2	3.2	3.5	3.6	6.3	5.5	3.6	1.3	1.1	0.7	
		'11~'20	1.3	1.4	2.4	3.6	2.4	3.1	5.0	4.0	4.6	2.5	1.6	1.0	
		평년 Normals	1.4	1.4	2.6	3.1	3.1	3.7	5.5	5.2	3.7	1.9	1.4	0.9	
	≥ 30.0mm	'91~'00	0.2	0.3	0.4	1.0	1.2	2.3	2.3	3.2	1.5	0.5	0.4	0.2	
		'01~'10	0.0	0.1	0.3	1.0	1.5	1.4	3.6	2.2	1.3	0.4	0.2	0.0	
		'11~'20	0.1	0.2	0.6	1.0	0.6	1.2	2.2	1.9	1.8	1.0	0.5	0.1	
		평년 Normals	0.1	0.2	0.4	1.0	1.1	1.6	2.7	2.4	1.5	0.6	0.4	0.1	
	≥ 80.0mm	'91~'00	0.0	0.0	0.0	0.1	0.0	0.6	0.4	0.7	0.3	0.0	0.1	0.0	
		'01~'10	0.0	0.0	0.0	0.0	0.2	0.5	0.6	0.6	0.3	0.0	0.0	0.0	
		'11~'20	0.1	0.0	0.0	0.1	0.0	0.3	0.5	0.4	0.9	0.4	0.0	0.0	
		평년 Normals	0.0	0.0	0.0	0.1	0.1	0.5	0.5	0.6	0.5	0.1	0.0	0.0	
≥ 100.0mm	'91~'00	0.0	0.0	0.0	0.1	0.0	0.3	0.2	0.5	0.2	0.0	0.0	0.0		
	'01~'10	0.0	0.0	0.0	0.0	0.1	0.2	0.3	0.4	0.2	0.0	0.0	0.0		
	'11~'20	0.1	0.0	0.0	0.0	0.0	0.2	0.5	0.2	0.6	0.2	0.0	0.0		
	평년 Normals	0.0	0.0	0.0	0.0	0.0	0.2	0.3	0.4	0.3	0.1	0.0	0.0		

월별평년값  
MONTHLY NORMALS

152 울산 Ulsan

계급별 일수 Categorized Frequencies of Weather Phenomena (일,day)

요소 Element		월 Month	1 JAN.	2 FEB.	3 MAR.	4 APR.	5 MAY	6 JUN.	7 JUL.	8 AUG.	9 SEP.	10 OCT.	11 NOV.	12 DEC.
1 시간 최대 강수량 1-Hour Maximum Precipitation	≥ 1.0mm	'91~'00	0.8	0.9	2.0	5.5	6.8	7.5	8.5	9.8	6.1	3.3	1.2	1.2
		'01~'10	0.0	0.0	0.0	5.8	6.8	6.9	10.7	10.1	8.0	3.4	0.0	0.0
		'11~'20	0.0	0.0	0.0	6.8	5.2	6.7	9.0	8.7	8.2	4.3	0.0	0.0
		평년 Normals	0.3	0.3	0.7	6.0	6.3	7.0	9.4	9.5	7.4	3.7	0.4	0.4
	≥ 5.0mm	'91~'00	0.0	0.2	0.5	1.6	2.3	3.6	5.0	5.6	2.6	1.4	0.3	0.2
		'01~'10	0.0	0.0	0.0	2.0	2.6	3.1	6.6	5.2	3.8	1.1	0.0	0.0
		'11~'20	0.0	0.0	0.0	2.5	1.7	2.8	4.7	4.2	3.5	2.0	0.0	0.0
		평년 Normals	0.0	0.1	0.2	2.0	2.2	3.2	5.4	5.0	3.3	1.5	0.1	0.1
	≥ 10.0mm	'91~'00	0.0	0.0	0.0	0.6	0.7	1.7	2.3	3.6	1.0	0.6	0.1	0.1
		'01~'10	0.0	0.0	0.0	0.6	1.0	1.2	3.9	2.9	1.6	0.9	0.0	0.0
		'11~'20	0.0	0.0	0.0	0.2	0.5	1.5	3.3	2.1	1.7	0.9	0.0	0.0
		평년 Normals	0.0	0.0	0.0	0.5	0.7	1.5	3.2	2.9	1.4	0.8	0.0	0.0
	≥ 20.0mm	'91~'00	0.0	0.0	0.0	0.1	0.1	0.2	1.2	1.4	0.4	0.0	0.1	0.0
		'01~'10	0.0	0.0	0.0	0.0	0.0	0.4	1.7	1.3	0.5	0.0	0.0	0.0
		'11~'20	0.0	0.0	0.0	0.0	0.0	0.3	0.8	0.9	0.8	0.5	0.0	0.0
		평년 Normals	0.0	0.0	0.0	0.0	0.0	0.3	1.2	1.2	0.6	0.2	0.0	0.0
	≥ 30.0mm	'91~'00	0.0	0.0	0.0	0.1	0.1	0.1	0.3	0.8	0.1	0.0	0.1	0.0
		'01~'10	0.0	0.0	0.0	0.0	0.0	0.1	0.8	0.7	0.2	0.0	0.0	0.0
		'11~'20	0.0	0.0	0.0	0.0	0.0	0.1	0.3	0.4	0.3	0.3	0.0	0.0
		평년 Normals	0.0	0.0	0.0	0.0	0.0	0.1	0.5	0.6	0.2	0.1	0.0	0.0
일 최대풍속 Daily Max. W.S.	< 3.4 m/s	3.9	1.8	1.3	1.2	2.7	4.6	5.1	4.3	4.7	4.3	5.1	4.5	
	3.4-7.9 m/s	24.5	24.1	27.1	26.6	26.9	24.8	24.7	25.8	24.3	25.4	22.3	22.8	
	8.0-13.8 m/s	2.6	2.3	2.6	2.2	1.4	0.6	1.2	0.8	1.0	0.9	1.5	2.6	
	≥ 13.9 m/s	0.0	0.0	0.0	0.0	0.0	0.0	0.0	0.0	0.0	0.0	0.0	0.0	
최소 상대습도 Daily Min. R.H	< 10.0%	0.6	0.8	0.4	0.3	0.1	0.0	0.0	0.0	0.0	0.0	0.1	0.4	
	< 20.0%	9.8	9.9	9.3	7.7	3.7	0.4	0.0	0.0	0.1	1.2	4.0	7.4	
	< 30.0%	19.0	17.0	16.2	15.1	10.4	2.6	0.2	0.3	1.2	6.8	12.0	16.5	
	< 40.0%	24.4	21.4	21.0	19.7	16.2	6.6	1.4	2.3	4.8	13.8	19.3	23.9	
전운량 Cloud Amount	< 2.5할	15.4	11.1	10.5	9.7	8.6	3.6	2.9	4.3	4.8	10.0	13.5	16.1	
	≥ 7.5할	4.5	5.0	7.6	7.7	8.6	12.6	15.3	12.3	11.2	6.2	4.9	3.5	
일조율 Perc. of Sunshine	0	3.1	2.9	3.7	4.0	4.0	5.0	6.0	5.0	4.9	2.8	2.6	2.2	
	< 20%	5.6	5.5	7.1	6.9	7.5	10.6	13.0	10.2	10.6	6.2	5.5	4.8	
	≥ 80%	13.1	11.3	9.7	9.1	7.2	3.3	3.3	4.9	5.5	9.9	11.7	13.6	

월 별 평 년 값  
MONTHLY NORMALS

155 창원 Changwon

계급별 일수 Categorized Frequencies of Weather Phenomena (일, day)

요소 Element		월 Month	1 JAN.	2 FEB.	3 MAR.	4 APR.	5 MAY	6 JUN.	7 JUL.	8 AUG.	9 SEP.	10 OCT.	11 NOV.	12 DEC.	
기 온 일 일 일 일 일 일 일 일 일 일 일 일 일 일 일 일 일 일 일	< -5.0°C	'91~'00	0.0	0.1	0.0	0.0	0.0	0.0	0.0	0.0	0.0	0.0	0.0	0.0	
		'01~'10	0.5	0.0	0.0	0.0	0.0	0.0	0.0	0.0	0.0	0.0	0.0	0.0	0.0
		'11~'20	0.9	0.4	0.0	0.0	0.0	0.0	0.0	0.0	0.0	0.0	0.0	0.0	0.1
		평년 Normals	0.5	0.2	0.0	0.0	0.0	0.0	0.0	0.0	0.0	0.0	0.0	0.0	0.0
	< 0.0°C	'91~'00	4.3	1.9	0.0	0.0	0.0	0.0	0.0	0.0	0.0	0.0	0.0	0.0	1.8
		'01~'10	5.9	1.9	0.2	0.0	0.0	0.0	0.0	0.0	0.0	0.0	0.0	0.0	3.1
		'11~'20	7.4	3.5	0.0	0.0	0.0	0.0	0.0	0.0	0.0	0.0	0.0	0.0	4.5
		평년 Normals	5.9	2.4	0.1	0.0	0.0	0.0	0.0	0.0	0.0	0.0	0.0	0.0	3.1
	≥ 5.0°C	'91~'00	8.2	12.4	29.0	30.0	31.0	30.0	31.0	31.0	31.0	30.0	31.0	28.6	17.2
		'01~'10	7.7	15.1	27.2	30.0	31.0	30.0	31.0	31.0	31.0	30.0	31.0	28.4	14.9
		'11~'20	5.2	11.3	27.6	30.0	31.0	30.0	31.0	31.0	31.0	30.0	31.0	28.3	11.5
		평년 Normals	7.0	12.9	27.9	30.0	31.0	30.0	31.0	31.0	31.0	30.0	31.0	28.4	14.5
	≥ 25.0°C	'91~'00	0.0	0.0	0.0	0.0	0.0	0.0	0.5	16.7	22.4	6.7	0.0	0.0	0.0
		'01~'10	0.0	0.0	0.0	0.0	0.0	0.0	1.3	14.4	23.1	5.6	0.0	0.0	0.0
		'11~'20	0.0	0.0	0.0	0.0	0.2	0.7	17.4	23.9	2.6	0.1	0.0	0.0	0.0
		평년 Normals	0.0	0.0	0.0	0.0	0.1	0.8	16.2	23.1	5.0	0.0	0.0	0.0	0.0
	≥ 30.0°C	'91~'00	0.0	0.0	0.0	0.0	0.0	0.0	0.0	1.0	0.9	0.2	0.0	0.0	0.0
		'01~'10	0.0	0.0	0.0	0.0	0.0	0.0	0.0	0.3	0.0	0.0	0.0	0.0	0.0
		'11~'20	0.0	0.0	0.0	0.0	0.0	0.0	0.0	0.5	2.3	0.0	0.0	0.0	0.0
		평년 Normals	0.0	0.0	0.0	0.0	0.0	0.0	0.0	0.6	1.1	0.1	0.0	0.0	0.0
최 고 기 온 일 일 일 일 일 일 일 일 일 일 일 일 일 일 일 일 일	< 0.0°C	'91~'00	0.2	0.2	0.0	0.0	0.0	0.0	0.0	0.0	0.0	0.0	0.0	0.0	0.0
		'01~'10	0.5	0.1	0.0	0.0	0.0	0.0	0.0	0.0	0.0	0.0	0.0	0.0	0.0
		'11~'20	1.0	0.4	0.0	0.0	0.0	0.0	0.0	0.0	0.0	0.0	0.0	0.0	0.3
		평년 Normals	0.6	0.2	0.0	0.0	0.0	0.0	0.0	0.0	0.0	0.0	0.0	0.0	0.1
	≥ 10.0°C	'91~'00	7.2	12.1	26.6	30.0	31.0	30.0	31.0	31.0	31.0	30.0	31.0	27.7	17.1
		'01~'10	5.6	13.6	25.4	30.0	31.0	30.0	31.0	31.0	31.0	30.0	31.0	27.9	13.1
		'11~'20	5.0	11.7	26.8	29.9	31.0	30.0	31.0	31.0	31.0	30.0	31.0	27.5	10.2
		평년 Normals	5.9	12.5	26.3	30.0	31.0	30.0	31.0	31.0	31.0	30.0	31.0	27.7	13.5
	≥ 25.0°C	'91~'00	0.0	0.0	0.0	1.6	10.6	17.7	27.2	29.0	23.3	6.8	0.0	0.0	0.0
		'01~'10	0.0	0.0	0.0	1.2	10.4	19.5	26.3	29.1	22.1	6.0	0.0	0.0	0.0
		'11~'20	0.0	0.0	0.0	1.4	14.9	21.7	27.9	29.8	21.7	4.0	0.0	0.0	0.0
		평년 Normals	0.0	0.0	0.0	1.4	12.0	19.6	27.1	29.3	22.4	5.6	0.0	0.0	0.0
	≥ 30.0°C	'91~'00	0.0	0.0	0.0	0.1	0.4	2.1	13.0	17.8	5.8	0.0	0.0	0.0	0.0
		'01~'10	0.0	0.0	0.0	0.0	0.6	2.0	11.0	17.1	4.9	0.0	0.0	0.0	0.0
		'11~'20	0.0	0.0	0.0	0.0	1.3	3.8	14.4	20.1	2.6	0.0	0.0	0.0	0.0
		평년 Normals	0.0	0.0	0.0	0.0	0.8	2.6	12.8	18.3	4.4	0.0	0.0	0.0	0.0
	≥ 33.0°C	'91~'00	0.0	0.0	0.0	0.0	0.0	0.0	4.3	5.6	0.7	0.0	0.0	0.0	0.0
		'01~'10	0.0	0.0	0.0	0.0	0.0	0.0	0.1	2.7	4.8	0.2	0.0	0.0	0.0
		'11~'20	0.0	0.0	0.0	0.0	0.2	0.2	5.9	9.5	0.1	0.0	0.0	0.0	0.0
		평년 Normals	0.0	0.0	0.0	0.0	0.1	0.1	4.3	6.6	0.3	0.0	0.0	0.0	0.0
≥ 35.0°C	'91~'00	0.0	0.0	0.0	0.0	0.0	0.0	0.0	1.0	0.7	0.1	0.0	0.0	0.0	
	'01~'10	0.0	0.0	0.0	0.0	0.0	0.0	0.0	0.9	0.7	0.0	0.0	0.0	0.0	
	'11~'20	0.0	0.0	0.0	0.0	0.0	0.0	0.0	1.4	3.7	0.0	0.0	0.0	0.0	
	평년 Normals	0.0	0.0	0.0	0.0	0.0	0.0	0.0	1.1	1.7	0.0	0.0	0.0	0.0	

월별평년값  
MONTHLY NORMALS

155 창원 Changwon

계급별 일수 Categorized Frequencies of Weather Phenomena (일, day)

요소 Element		월 Month	1 JAN.	2 FEB.	3 MAR.	4 APR.	5 MAY	6 JUN.	7 JUL.	8 AUG.	9 SEP.	10 OCT.	11 NOV.	12 DEC.
최저기온 Daily Minimum Temp.	≤ -15.0°C	'91~'00	0.0	0.0	0.0	0.0	0.0	0.0	0.0	0.0	0.0	0.0	0.0	0.0
		'01~'10	0.0	0.0	0.0	0.0	0.0	0.0	0.0	0.0	0.0	0.0	0.0	0.0
		'11~'20	0.0	0.0	0.0	0.0	0.0	0.0	0.0	0.0	0.0	0.0	0.0	0.0
		평년 Normals	0.0	0.0	0.0	0.0	0.0	0.0	0.0	0.0	0.0	0.0	0.0	0.0
	≤ -12.0°C	'91~'00	0.0	0.0	0.0	0.0	0.0	0.0	0.0	0.0	0.0	0.0	0.0	0.0
		'01~'10	0.0	0.0	0.0	0.0	0.0	0.0	0.0	0.0	0.0	0.0	0.0	0.0
		'11~'20	0.2	0.0	0.0	0.0	0.0	0.0	0.0	0.0	0.0	0.0	0.0	0.0
		평년 Normals	0.1	0.0	0.0	0.0	0.0	0.0	0.0	0.0	0.0	0.0	0.0	0.0
	< -10.0°C	'91~'00	0.0	0.1	0.0	0.0	0.0	0.0	0.0	0.0	0.0	0.0	0.0	0.0
		'01~'10	0.1	0.0	0.0	0.0	0.0	0.0	0.0	0.0	0.0	0.0	0.0	0.1
		'11~'20	0.9	0.3	0.0	0.0	0.0	0.0	0.0	0.0	0.0	0.0	0.0	0.0
		평년 Normals	0.3	0.1	0.0	0.0	0.0	0.0	0.0	0.0	0.0	0.0	0.0	0.0
	< 0.0°C	'91~'00	19.8	14.6	1.9	0.0	0.0	0.0	0.0	0.0	0.0	0.0	1.1	11.2
		'01~'10	17.6	10.9	3.7	0.0	0.0	0.0	0.0	0.0	0.0	0.0	0.4	12.6
		'11~'20	21.6	14.4	3.3	0.0	0.0	0.0	0.0	0.0	0.0	0.0	1.0	17.4
		평년 Normals	19.7	13.3	3.0	0.0	0.0	0.0	0.0	0.0	0.0	0.0	0.8	13.7
	≥ 5.0°C	'91~'00	0.9	2.5	13.7	27.6	31.0	30.0	31.0	31.0	30.0	30.9	20.0	4.5
		'01~'10	1.2	3.2	15.5	28.2	31.0	30.0	31.0	31.0	30.0	30.7	19.8	5.7
		'11~'20	1.0	2.3	12.7	26.9	31.0	30.0	31.0	31.0	30.0	30.8	20.1	2.5
		평년 Normals	1.0	2.7	14.0	27.6	31.0	30.0	31.0	31.0	30.0	30.8	20.0	4.2
≥ 25.0°C	'91~'00	0.0	0.0	0.0	0.0	0.0	0.0	6.6	8.7	1.1	0.0	0.0	0.0	
	'01~'10	0.0	0.0	0.0	0.0	0.0	0.0	3.8	7.4	0.3	0.0	0.0	0.0	
	'11~'20	0.0	0.0	0.0	0.0	0.0	0.0	5.4	8.9	0.0	0.0	0.0	0.0	
	평년 Normals	0.0	0.0	0.0	0.0	0.0	0.0	5.3	8.3	0.5	0.0	0.0	0.0	
강수량 Daily Minimum Temp.	= 0.0mm	'91~'00	1.4	2.9	2.1	2.1	2.4	2.7	2.0	3.0	2.7	2.0	1.8	1.8
		'01~'10	2.9	2.1	1.7	1.4	1.3	1.8	1.3	2.1	2.0	1.6	1.4	2.0
		'11~'20	2.2	2.5	1.5	2.2	2.2	2.4	2.4	2.7	2.4	2.2	2.1	1.2
		평년 Normals	2.2	2.5	1.8	1.9	2.0	2.3	1.9	2.6	2.4	1.9	1.8	1.7
	≥ 0.1mm	'91~'00	5.0	3.5	7.4	8.1	8.7	10.8	12.7	12.8	7.6	4.1	5.4	3.4
		'01~'10	4.5	5.6	7.9	8.7	9.9	9.9	16.3	12.7	10.8	4.7	4.6	4.3
		'11~'20	4.1	4.9	7.3	9.3	9.0	9.7	13.6	12.1	9.2	5.2	6.5	5.7
		평년 Normals	4.5	4.7	7.5	8.7	9.2	10.1	14.2	12.5	9.2	4.7	5.5	4.5
	≥ 1.0mm	'91~'00	3.7	3.1	5.8	6.4	7.4	8.6	10.0	11.1	5.8	2.9	4.1	1.7
		'01~'10	3.2	4.5	5.5	7.0	8.5	8.0	13.3	10.3	7.4	3.1	3.1	2.9
		'11~'20	2.7	3.7	6.2	7.5	6.4	7.4	11.5	9.8	7.2	4.4	4.5	3.6
		평년 Normals	3.2	3.8	5.8	7.0	7.4	8.0	11.6	10.4	6.8	3.5	3.9	2.7
	≥ 10.0mm	'91~'00	1.4	1.3	2.9	2.8	3.7	5.1	6.1	7.0	2.7	1.3	1.4	0.9
		'01~'10	1.2	1.7	2.6	4.3	4.1	4.4	7.8	6.4	3.5	1.6	0.9	0.8
		'11~'20	0.9	1.3	2.5	4.2	3.2	3.5	6.0	5.5	4.0	2.2	1.6	0.9
		평년 Normals	1.2	1.4	2.7	3.8	3.7	4.3	6.6	6.3	3.4	1.7	1.3	0.9
	≥ 30.0mm	'91~'00	0.0	0.2	0.5	1.3	1.7	2.0	2.8	3.6	1.9	0.5	0.5	0.2
		'01~'10	0.1	0.5	0.9	1.8	2.1	2.2	3.8	3.0	1.8	0.6	0.1	0.0
		'11~'20	0.2	0.7	0.8	2.0	1.0	1.6	2.8	2.6	1.9	1.0	0.5	0.3
		평년 Normals	0.1	0.5	0.7	1.7	1.6	1.9	3.1	3.1	1.9	0.7	0.4	0.2
≥ 80.0mm	'91~'00	0.0	0.0	0.0	0.2	0.2	0.8	0.8	1.0	0.6	0.1	0.1	0.0	
	'01~'10	0.0	0.1	0.0	0.2	0.5	0.6	1.0	0.9	0.5	0.0	0.1	0.0	
	'11~'20	0.0	0.0	0.0	0.1	0.1	0.4	0.5	0.4	0.5	0.4	0.0	0.0	
	평년 Normals	0.0	0.0	0.0	0.2	0.3	0.6	0.8	0.8	0.5	0.2	0.1	0.0	
≥ 100.0mm	'91~'00	0.0	0.0	0.0	0.1	0.2	0.5	0.4	0.5	0.5	0.1	0.0	0.0	
	'01~'10	0.0	0.0	0.0	0.0	0.4	0.5	0.6	0.5	0.1	0.0	0.1	0.0	
	'11~'20	0.0	0.0	0.0	0.0	0.1	0.1	0.3	0.1	0.4	0.3	0.0	0.0	
	평년 Normals	0.0	0.0	0.0	0.0	0.2	0.4	0.4	0.4	0.3	0.1	0.0	0.0	

월 별 평년 값  
MONTHLY NORMALS

155 창원 Changwon

계급별 일수 Categorized Frequencies of Weather Phenomena (일,day)

요소 Element		월 Month	1 JAN.	2 FEB.	3 MAR.	4 APR.	5 MAY	6 JUN.	7 JUL	8 AUG.	9 SEP.	10 OCT.	11 NOV.	12 DEC.
1 시간 최대 강수량 1-Hour Maximum Precipitation	≥ 1.0mm	'91~'00	0.0	0.0	0.0	6.0	6.9	7.8	9.7	10.3	5.1	2.7	0.0	0.0
		'01~'10	0.0	0.0	0.0	6.6	7.8	7.4	12.2	10.1	6.8	2.8	0.0	0.0
		'11~'20	0.0	0.0	0.0	7.1	6.3	6.9	11.0	9.2	6.9	4.1	0.0	0.0
		평년 Normals	0.0	0.0	0.0	6.6	7.0	7.4	11.0	9.9	6.3	3.2	0.0	0.0
	≥ 5.0mm	'91~'00	0.0	0.0	0.0	2.3	2.8	4.2	5.6	7.2	2.7	0.8	0.0	0.0
		'01~'10	0.0	0.0	0.0	3.4	3.5	4.5	8.0	6.7	3.8	1.4	0.0	0.0
		'11~'20	0.0	0.0	0.0	3.6	2.7	3.3	5.6	5.8	3.6	1.7	0.0	0.0
		평년 Normals	0.0	0.0	0.0	3.1	3.0	4.0	6.4	6.6	3.4	1.3	0.0	0.0
	≥ 10.0mm	'91~'00	0.0	0.0	0.0	0.9	1.1	1.8	3.3	4.6	1.8	0.4	0.0	0.0
		'01~'10	0.0	0.0	0.0	1.3	1.7	2.5	4.8	4.4	1.9	0.6	0.0	0.0
		'11~'20	0.0	0.0	0.0	0.7	0.7	1.9	3.4	3.7	2.0	0.8	0.0	0.0
		평년 Normals	0.0	0.0	0.0	1.0	1.2	2.1	3.8	4.2	1.9	0.6	0.0	0.0
	≥ 20.0mm	'91~'00	0.0	0.0	0.0	0.3	0.2	0.8	1.9	1.8	0.9	0.1	0.0	0.0
		'01~'10	0.0	0.0	0.0	0.1	0.3	0.3	2.1	2.0	0.8	0.2	0.0	0.0
		'11~'20	0.0	0.0	0.0	0.1	0.1	0.8	1.3	1.3	0.9	0.4	0.0	0.0
		평년 Normals	0.0	0.0	0.0	0.2	0.2	0.6	1.8	1.7	0.9	0.2	0.0	0.0
	≥ 30.0mm	'91~'00	0.0	0.0	0.0	0.0	0.0	0.1	0.6	0.8	0.4	0.1	0.0	0.0
		'01~'10	0.0	0.0	0.0	0.0	0.0	0.2	0.9	0.8	0.4	0.0	0.0	0.0
		'11~'20	0.0	0.0	0.0	0.0	0.0	0.2	0.3	0.7	0.2	0.2	0.0	0.0
		평년 Normals	0.0	0.0	0.0	0.0	0.0	0.2	0.6	0.8	0.3	0.1	0.0	0.0
일 최대풍속 Daily Max. W.S.	< 3.4 m/s	3.2	2.3	1.8	2.1	1.5	1.8	3.0	3.8	5.6	5.0	6.0	4.1	
	3.4-7.9 m/s	26.8	25.0	27.9	25.8	27.7	26.8	26.7	25.9	23.3	24.8	22.1	24.6	
	8.0-13.8 m/s	1.0	0.9	1.3	2.1	1.8	1.4	1.1	1.1	0.9	0.7	0.9	1.3	
	≥ 13.9 m/s	0.0	0.0	0.0	0.0	0.0	0.0	0.2	0.2	0.2	0.1	0.0	0.0	
최소 상대습도 Daily Min. R.H	< 10.0%	0.5	1.0	0.7	0.1	0.1	0.0	0.0	0.0	0.0	0.0	0.1	0.4	
	< 20.0%	7.6	7.9	8.3	6.2	2.9	0.3	0.0	0.0	0.1	1.1	3.2	5.1	
	< 30.0%	17.3	16.5	15.6	14.3	8.9	1.7	0.1	0.3	1.3	6.4	10.4	14.4	
	< 40.0%	24.4	22.1	22.0	19.4	15.2	4.8	0.6	1.6	6.0	15.2	18.5	23.2	
전운량 Cloud Amount	< 2.5할	16.1	12.6	10.9	10.1	9.2	4.2	3.2	5.2	6.5	12.4	14.7	16.8	
	≥ 7.5할	3.8	4.5	7.0	7.5	8.5	12.5	15.1	12.2	10.4	5.2	4.2	3.2	
일조율 Perc. of Sunshine	0	3.4	3.1	4.0	4.4	4.6	5.5	7.3	5.2	4.6	2.5	2.7	2.3	
	< 20%	5.2	4.9	6.8	7.3	7.5	11.0	13.9	10.5	9.8	4.9	5.3	4.8	
	≥ 80%	10.7	12.2	10.6	9.3	7.4	2.9	2.2	4.8	5.4	10.8	11.1	9.6	

월별평년값  
MONTHLY NORMALS

156 광주 Gwangju

계급별 일수 Categorized Frequencies of Weather Phenomena (일,day)

요소 Element		월 Month	1 JAN.	2 FEB.	3 MAR.	4 APR.	5 MAY	6 JUN.	7 JUL.	8 AUG.	9 SEP.	10 OCT.	11 NOV.	12 DEC.
일 기 온 도 일 일 최 고 기 온 도 일 일 최 저 기 온 도	< -5.0°C	`91~`00	0.1	0.4	0.0	0.0	0.0	0.0	0.0	0.0	0.0	0.0	0.0	0.0
		`01~`10	1.1	0.3	0.0	0.0	0.0	0.0	0.0	0.0	0.0	0.0	0.0	0.0
		`11~`20	1.5	0.6	0.0	0.0	0.0	0.0	0.0	0.0	0.0	0.0	0.0	0.0
		평년 Normals	0.9	0.4	0.0	0.0	0.0	0.0	0.0	0.0	0.0	0.0	0.0	0.0
	< 0.0°C	`91~`00	11.2	6.8	0.1	0.0	0.0	0.0	0.0	0.0	0.0	0.0	0.0	0.2
		`01~`10	10.4	5.6	1.3	0.0	0.0	0.0	0.0	0.0	0.0	0.0	0.0	0.0
		`11~`20	12.0	6.1	0.2	0.0	0.0	0.0	0.0	0.0	0.0	0.0	0.0	0.1
		평년 Normals	11.2	6.2	0.5	0.0	0.0	0.0	0.0	0.0	0.0	0.0	0.0	0.1
	≥ 5.0°C	`91~`00	3.1	5.6	23.4	29.4	31.0	30.0	31.0	31.0	31.0	30.0	31.0	26.3
		`01~`10	3.0	10.1	23.3	29.9	31.0	30.0	31.0	31.0	31.0	30.0	31.0	27.0
		`11~`20	4.2	8.4	24.4	29.9	31.0	30.0	31.0	30.9	30.0	31.0	27.2	8.5
		평년 Normals	3.4	8.0	23.7	29.7	31.0	30.0	31.0	31.0	31.0	30.0	31.0	26.8
	≥ 25.0°C	`91~`00	0.0	0.0	0.0	0.0	0.1	2.5	19.1	22.6	5.2	0.0	0.0	0.0
		`01~`10	0.0	0.0	0.0	0.0	0.0	3.8	18.1	22.5	5.3	0.0	0.0	0.0
		`11~`20	0.0	0.0	0.0	0.0	0.1	4.1	21.1	23.8	2.8	0.0	0.0	0.0
		평년 Normals	0.0	0.0	0.0	0.0	0.1	3.5	19.4	23.0	4.4	0.0	0.0	0.0
	≥ 30.0°C	`91~`00	0.0	0.0	0.0	0.0	0.0	0.0	1.2	0.5	0.0	0.0	0.0	0.0
		`01~`10	0.0	0.0	0.0	0.0	0.0	0.0	0.1	0.1	0.0	0.0	0.0	0.0
		`11~`20	0.0	0.0	0.0	0.0	0.0	0.0	1.7	3.5	0.0	0.0	0.0	0.0
		평년 Normals	0.0	0.0	0.0	0.0	0.0	0.0	1.0	1.4	0.0	0.0	0.0	0.0
일 기 온 도 일 일 최 고 기 온 도 일 일 최 저 기 온 도	< 0.0°C	`91~`00	1.2	1.1	0.0	0.0	0.0	0.0	0.0	0.0	0.0	0.0	0.0	0.0
		`01~`10	2.1	0.2	0.1	0.0	0.0	0.0	0.0	0.0	0.0	0.0	0.0	0.0
		`11~`20	3.1	1.2	0.0	0.0	0.0	0.0	0.0	0.0	0.0	0.0	0.0	0.0
		평년 Normals	2.1	0.8	0.0	0.0	0.0	0.0	0.0	0.0	0.0	0.0	0.0	0.0
	≥ 10.0°C	`91~`00	4.2	8.0	24.0	29.4	31.0	30.0	31.0	31.0	31.0	30.0	31.0	26.4
		`01~`10	4.0	11.9	23.6	29.8	31.0	30.0	31.0	31.0	31.0	30.0	30.9	26.2
		`11~`20	4.7	9.5	24.8	29.6	31.0	30.0	31.0	31.0	31.0	30.0	31.0	26.2
		평년 Normals	4.3	9.8	24.1	29.6	31.0	30.0	31.0	31.0	31.0	30.0	31.0	26.3
	≥ 25.0°C	`91~`00	0.0	0.0	0.0	4.2	13.0	23.0	28.7	29.8	21.8	5.4	0.0	0.0
		`01~`10	0.0	0.0	0.0	3.8	14.8	24.8	27.9	29.1	23.5	7.3	0.3	0.0
		`11~`20	0.0	0.0	0.2	3.8	18.7	26.6	29.4	30.0	23.7	5.4	0.3	0.0
		평년 Normals	0.0	0.0	0.1	3.9	15.5	24.8	28.7	29.6	23.0	6.0	0.2	0.0
	≥ 30.0°C	`91~`00	0.0	0.0	0.0	0.0	1.1	6.5	16.2	19.0	5.6	0.0	0.0	0.0
		`01~`10	0.0	0.0	0.0	0.0	1.7	7.5	15.4	20.4	6.8	0.1	0.0	0.0
		`11~`20	0.0	0.0	0.0	0.2	3.1	10.8	18.4	21.2	4.4	0.1	0.0	0.0
		평년 Normals	0.0	0.0	0.0	0.1	2.0	8.3	16.7	20.2	5.6	0.1	0.0	0.0
	≥ 33.0°C	`91~`00	0.0	0.0	0.0	0.0	0.1	0.4	4.9	6.0	0.9	0.0	0.0	0.0
		`01~`10	0.0	0.0	0.0	0.0	0.0	0.6	4.8	7.6	0.5	0.0	0.0	0.0
		`11~`20	0.0	0.0	0.0	0.0	0.5	1.0	6.9	12.1	0.5	0.0	0.0	0.0
		평년 Normals	0.0	0.0	0.0	0.0	0.2	0.7	5.5	8.6	0.6	0.0	0.0	0.0
≥ 35.0°C	`91~`00	0.0	0.0	0.0	0.0	0.0	0.0	1.9	0.9	0.0	0.0	0.0	0.0	
	`01~`10	0.0	0.0	0.0	0.0	0.0	0.0	0.7	0.5	0.0	0.0	0.0	0.0	
	`11~`20	0.0	0.0	0.0	0.0	0.0	0.0	2.5	4.7	0.0	0.0	0.0	0.0	
	평년 Normals	0.0	0.0	0.0	0.0	0.0	0.0	1.7	2.0	0.0	0.0	0.0	0.0	

월별평년값  
MONTHLY NORMALS

156 광주 Gwangju

계급별 일수 Categorized Frequencies of Weather Phenomena (일, day)

요소 Element		월 Month	1 JAN.	2 FEB.	3 MAR.	4 APR.	5 MAY	6 JUN.	7 JUL.	8 AUG.	9 SEP.	10 OCT.	11 NOV.	12 DEC.	
최저기온 Daily Minimum Temp.	≤ -15.0°C	'91~'00	0.0	0.0	0.0	0.0	0.0	0.0	0.0	0.0	0.0	0.0	0.0	0.0	
		'01~'10	0.0	0.0	0.0	0.0	0.0	0.0	0.0	0.0	0.0	0.0	0.0	0.0	0.0
		'11~'20	0.0	0.0	0.0	0.0	0.0	0.0	0.0	0.0	0.0	0.0	0.0	0.0	0.0
		평년 Normals	0.0	0.0	0.0	0.0	0.0	0.0	0.0	0.0	0.0	0.0	0.0	0.0	0.0
	≤ -12.0°C	'91~'00	0.0	0.0	0.0	0.0	0.0	0.0	0.0	0.0	0.0	0.0	0.0	0.0	0.0
		'01~'10	0.1	0.0	0.0	0.0	0.0	0.0	0.0	0.0	0.0	0.0	0.0	0.0	0.0
		'11~'20	0.0	0.0	0.0	0.0	0.0	0.0	0.0	0.0	0.0	0.0	0.0	0.0	0.0
		평년 Normals	0.0	0.0	0.0	0.0	0.0	0.0	0.0	0.0	0.0	0.0	0.0	0.0	0.0
	< -10.0°C	'91~'00	0.2	0.2	0.0	0.0	0.0	0.0	0.0	0.0	0.0	0.0	0.0	0.0	0.0
		'01~'10	0.7	0.1	0.0	0.0	0.0	0.0	0.0	0.0	0.0	0.0	0.0	0.0	0.1
		'11~'20	1.0	0.0	0.0	0.0	0.0	0.0	0.0	0.0	0.0	0.0	0.0	0.0	0.1
		평년 Normals	0.6	0.1	0.0	0.0	0.0	0.0	0.0	0.0	0.0	0.0	0.0	0.0	0.1
	< 0.0°C	'91~'00	25.1	22.3	9.3	1.0	0.0	0.0	0.0	0.0	0.0	0.0	0.0	3.1	20.1
		'01~'10	24.9	18.2	7.6	0.2	0.0	0.0	0.0	0.0	0.0	0.0	0.0	2.3	18.4
		'11~'20	24.7	19.4	6.9	0.0	0.0	0.0	0.0	0.0	0.0	0.0	0.0	1.2	19.3
		평년 Normals	24.9	20.0	7.9	0.4	0.0	0.0	0.0	0.0	0.0	0.0	0.0	2.2	19.3
	≥ 5.0°C	'91~'00	0.2	1.3	6.5	21.4	30.8	30.0	31.0	31.0	30.0	29.7	12.2	1.3	1.3
		'01~'10	0.7	1.7	8.3	24.3	31.0	30.0	31.0	31.0	30.0	29.7	13.3	1.5	1.5
		'11~'20	0.7	2.0	8.2	23.8	31.0	30.0	31.0	31.0	30.0	30.6	16.1	2.3	2.3
		평년 Normals	0.5	1.7	7.7	23.2	30.9	30.0	31.0	31.0	30.0	30.0	13.9	1.7	1.7
	≥ 25.0°C	'91~'00	0.0	0.0	0.0	0.0	0.0	0.0	6.4	5.5	0.2	0.0	0.0	0.0	0.0
		'01~'10	0.0	0.0	0.0	0.0	0.0	0.0	5.3	5.6	0.4	0.0	0.0	0.0	0.0
		'11~'20	0.0	0.0	0.0	0.0	0.0	0.0	7.4	10.9	0.0	0.0	0.0	0.0	0.0
		평년 Normals	0.0	0.0	0.0	0.0	0.0	0.0	6.4	7.3	0.2	0.0	0.0	0.0	0.0
강수량 Daily Minimum Temp.	= 0.0mm	'91~'00	4.4	3.9	2.5	3.1	2.4	3.3	4.5	3.2	3.1	1.9	2.3	4.3	
		'01~'10	4.2	3.3	3.0	1.9	2.6	2.5	2.8	3.0	2.3	1.2	2.4	4.1	4.1
		'11~'20	5.1	4.0	2.5	1.8	3.2	2.7	3.8	3.2	1.7	1.9	2.0	5.5	5.5
		평년 Normals	4.6	3.7	2.7	2.3	2.7	2.8	3.7	3.1	2.4	1.7	2.2	4.6	4.6
	≥ 0.1mm	'91~'00	11.0	8.7	9.1	8.1	9.5	10.7	13.3	16.0	8.6	6.5	8.9	8.9	8.9
		'01~'10	10.9	8.1	9.7	8.7	9.9	10.6	18.2	15.7	10.5	7.1	8.2	10.9	10.9
		'11~'20	8.5	7.9	7.7	9.8	7.7	9.4	13.9	13.3	9.7	6.7	9.4	10.7	10.7
		평년 Normals	10.1	8.2	8.8	8.9	9.0	10.2	15.1	15.0	9.6	6.8	8.8	10.2	10.2
	≥ 1.0mm	'91~'00	6.2	4.9	7.3	6.1	7.2	8.5	10.2	12.5	6.7	4.2	6.5	5.6	5.6
		'01~'10	6.7	5.7	7.4	6.7	7.4	8.0	14.3	13.3	7.3	4.7	4.7	7.1	7.1
		'11~'20	5.5	5.1	6.1	7.0	6.5	7.4	12.0	10.9	8.2	5.1	7.1	6.9	6.9
		평년 Normals	6.1	5.2	6.9	6.6	7.0	8.0	12.2	12.2	7.4	4.7	6.1	6.5	6.5
	≥ 10.0mm	'91~'00	0.5	1.0	3.1	1.7	3.2	4.6	5.8	7.4	3.5	1.3	2.0	0.8	0.8
		'01~'10	0.8	1.6	1.8	3.3	3.4	4.0	7.3	7.3	3.3	1.4	0.9	1.1	1.1
		'11~'20	0.8	0.9	2.2	3.7	2.7	3.3	7.2	5.9	3.7	2.1	1.7	1.0	1.0
		평년 Normals	0.7	1.2	2.4	2.9	3.1	4.0	6.8	6.9	3.5	1.6	1.5	1.0	1.0
	≥ 30.0mm	'91~'00	0.0	0.0	0.2	0.5	0.6	2.0	3.2	4.0	1.3	0.4	0.2	0.1	0.1
		'01~'10	0.1	0.3	0.2	0.8	1.1	2.3	3.7	3.3	1.6	0.1	0.2	0.1	0.1
		'11~'20	0.1	0.1	0.3	0.6	0.4	1.4	2.9	3.2	1.5	1.1	0.3	0.0	0.0
		평년 Normals	0.1	0.1	0.2	0.6	0.7	1.9	3.3	3.5	1.5	0.5	0.2	0.1	0.1
	≥ 80.0mm	'91~'00	0.0	0.0	0.0	0.1	0.0	0.3	0.3	0.7	0.3	0.0	0.0	0.0	0.0
		'01~'10	0.0	0.0	0.0	0.0	0.1	0.3	1.0	1.2	0.4	0.0	0.0	0.0	0.0
		'11~'20	0.0	0.0	0.0	0.0	0.0	0.1	0.3	1.2	0.1	0.1	0.0	0.0	0.0
		평년 Normals	0.0	0.0	0.0	0.0	0.0	0.2	0.5	1.0	0.3	0.0	0.0	0.0	0.0
≥ 100.0mm	'91~'00	0.0	0.0	0.0	0.1	0.0	0.2	0.3	0.4	0.2	0.0	0.0	0.0	0.0	
	'01~'10	0.0	0.0	0.0	0.0	0.0	0.1	0.6	0.5	0.3	0.0	0.0	0.0	0.0	
	'11~'20	0.0	0.0	0.0	0.0	0.0	0.0	0.3	0.6	0.1	0.0	0.0	0.0	0.0	
	평년 Normals	0.0	0.0	0.0	0.0	0.0	0.1	0.4	0.5	0.2	0.0	0.0	0.0	0.0	

월별평년값  
MONTHLY NORMALS

156 광주 Gwangju

계급별 일수 Categorized Frequencies of Weather Phenomena (일,day)

요소 Element		월 Month	1	2	3	4	5	6	7	8	9	10	11	12
			JAN.	FEB.	MAR.	APR.	MAY	JUN.	JUL.	AUG.	SEP.	OCT.	NOV.	DEC.
1 시간 최 대 강 수 량  1-Hour Maximum Precipitation	≥ 1.0mm	'91~'00	0.5	0.7	1.5	4.9	6.1	8.2	9.6	11.8	5.9	3.9	0.7	0.5
		'01~'10	0.0	0.0	0.0	6.2	6.8	7.6	13.5	12.7	6.7	4.0	0.0	0.0
		'11~'20	0.0	0.0	0.0	6.5	6.0	7.2	11.3	10.7	7.3	4.7	0.0	0.0
		평년 Normals	0.2	0.2	0.5	5.9	6.3	7.7	11.5	11.7	6.6	4.2	0.2	0.2
	≥ 5.0mm	'91~'00	0.0	0.0	0.1	1.0	2.3	4.2	5.9	8.0	3.1	1.2	0.2	0.0
		'01~'10	0.0	0.0	0.0	2.4	2.9	3.7	7.7	7.7	3.2	1.2	0.0	0.0
		'11~'20	0.0	0.0	0.0	2.5	2.0	3.7	7.1	6.4	3.2	2.1	0.0	0.0
		평년 Normals	0.0	0.0	0.0	2.0	2.4	3.9	6.9	7.4	3.2	1.5	0.1	0.0
	≥ 10.0mm	'91~'00	0.0	0.0	0.0	0.2	0.5	2.5	4.0	5.2	1.5	0.3	0.0	0.0
		'01~'10	0.0	0.0	0.0	0.7	1.2	2.6	5.1	5.6	2.1	0.2	0.0	0.0
		'11~'20	0.0	0.0	0.0	0.3	0.4	1.5	4.8	3.9	2.0	1.1	0.0	0.0
		평년 Normals	0.0	0.0	0.0	0.4	0.7	2.2	4.6	4.9	1.9	0.5	0.0	0.0
	≥ 20.0mm	'91~'00	0.0	0.0	0.0	0.1	0.0	0.5	2.0	2.6	0.5	0.1	0.0	0.0
		'01~'10	0.0	0.0	0.0	0.2	0.2	0.8	2.8	1.9	1.0	0.0	0.0	0.0
		'11~'20	0.0	0.0	0.0	0.0	0.1	0.7	2.3	2.4	0.7	0.2	0.0	0.0
		평년 Normals	0.0	0.0	0.0	0.1	0.1	0.7	2.4	2.3	0.7	0.1	0.0	0.0
	≥ 30.0mm	'91~'00	0.0	0.0	0.0	0.1	0.0	0.2	0.7	1.6	0.1	0.0	0.0	0.0
		'01~'10	0.0	0.0	0.0	0.0	0.0	0.3	1.4	0.9	0.6	0.0	0.0	0.0
		'11~'20	0.0	0.0	0.0	0.0	0.1	0.4	1.0	1.5	0.3	0.1	0.0	0.0
		평년 Normals	0.0	0.0	0.0	0.0	0.0	0.3	1.0	1.3	0.3	0.0	0.0	0.0
일 최대풍속 Daily Max. W.S.	< 3.4 m/s	6.2	4.1	2.4	1.5	2.2	2.6	2.5	3.7	6.6	9.0	8.4	7.0	
	3.4-7.9 m/s	23.3	22.3	25.5	24.4	25.0	24.9	24.1	23.6	21.4	20.7	19.7	22.0	
	8.0-13.8 m/s	1.5	1.8	3.0	4.0	3.8	2.6	4.3	3.5	2.0	1.0	0.9	1.0	
	≥ 13.9 m/s	0.0	0.0	0.0	0.1	0.0	0.0	0.1	0.2	0.0	0.0	0.0	0.0	
최소 상대습도 Daily Min. R.H	< 10.0%	0.0	0.2	0.3	0.4	0.0	0.0	0.0	0.0	0.0	0.0	0.0	0.2	
	< 20.0%	1.3	3.4	6.3	7.4	3.5	0.5	0.0	0.0	0.0	1.1	1.6	1.5	
	< 30.0%	5.9	11.0	15.7	16.8	11.6	3.3	0.0	0.1	1.9	6.6	6.3	4.6	
	< 40.0%	13.0	18.0	22.5	21.0	18.8	9.1	1.0	1.7	8.0	16.3	13.6	10.8	
전운량 Cloud Amount	< 2.5할	6.9	7.8	9.0	9.1	8.6	3.3	1.3	3.0	5.8	10.9	9.0	7.4	
	≥ 7.5할	6.7	5.6	7.1	7.2	8.7	12.5	16.4	11.7	9.5	5.2	6.2	6.6	
일조율 Perc. of Sunshine	0	3.2	3.0	3.3	3.6	3.5	4.2	4.8	3.7	3.4	2.1	2.7	2.6	
	< 20%	6.7	5.3	6.4	6.9	7.7	10.2	12.8	9.7	8.4	5.3	6.1	6.7	
	≥ 80%	6.6	8.3	9.0	9.2	8.4	2.5	1.9	3.1	5.9	10.4	8.1	7.3	



월별평년값  
MONTHLY NORMALS

159 부산 Busan

계급별 일수 Categorized Frequencies of Weather Phenomena (일, day)

요소 Element		월 Month	1 JAN.	2 FEB.	3 MAR.	4 APR.	5 MAY	6 JUN.	7 JUL.	8 AUG.	9 SEP.	10 OCT.	11 NOV.	12 DEC.	
일 기 온 도 일 일 최 고 기 온 도	< -5.0°C	`91~`00	0.0	0.1	0.0	0.0	0.0	0.0	0.0	0.0	0.0	0.0	0.0	0.0	
		`01~`10	0.4	0.1	0.0	0.0	0.0	0.0	0.0	0.0	0.0	0.0	0.0	0.0	
		`11~`20	0.6	0.2	0.0	0.0	0.0	0.0	0.0	0.0	0.0	0.0	0.0	0.0	
		평년 Normals	0.3	0.1	0.0	0.0	0.0	0.0	0.0	0.0	0.0	0.0	0.0	0.0	
	< 0.0°C	`91~`00	4.5	2.0	0.0	0.0	0.0	0.0	0.0	0.0	0.0	0.0	0.0	0.0	1.8
		`01~`10	5.7	1.8	0.3	0.0	0.0	0.0	0.0	0.0	0.0	0.0	0.0	0.0	3.4
		`11~`20	6.1	2.4	0.0	0.0	0.0	0.0	0.0	0.0	0.0	0.0	0.0	0.0	3.1
		평년 Normals	5.4	2.1	0.1	0.0	0.0	0.0	0.0	0.0	0.0	0.0	0.0	0.0	2.8
	≥ 5.0°C	`91~`00	12.6	13.8	28.7	29.9	31.0	30.0	31.0	31.0	31.0	30.0	31.0	28.8	20.5
		`01~`10	12.0	16.5	26.9	30.0	31.0	30.0	31.0	31.0	31.0	30.0	31.0	29.2	16.8
		`11~`20	12.2	16.4	28.4	30.0	31.0	30.0	31.0	30.9	30.0	31.0	31.0	29.2	16.6
		평년 Normals	12.3	15.6	28.0	30.0	31.0	30.0	31.0	31.0	31.0	30.0	31.0	29.1	18.0
	≥ 25.0°C	`91~`00	0.0	0.0	0.0	0.0	0.0	0.0	0.1	13.1	19.3	5.4	0.0	0.0	0.0
		`01~`10	0.0	0.0	0.0	0.0	0.0	0.0	0.4	11.6	20.7	4.0	0.0	0.0	0.0
		`11~`20	0.0	0.0	0.0	0.0	0.0	0.0	0.1	15.1	25.2	3.6	0.1	0.0	0.0
		평년 Normals	0.0	0.0	0.0	0.0	0.0	0.0	0.2	13.3	21.7	4.3	0.0	0.0	0.0
	≥ 30.0°C	`91~`00	0.0	0.0	0.0	0.0	0.0	0.0	0.0	0.2	0.1	0.0	0.0	0.0	0.0
		`01~`10	0.0	0.0	0.0	0.0	0.0	0.0	0.0	0.0	0.3	0.0	0.0	0.0	0.0
		`11~`20	0.0	0.0	0.0	0.0	0.0	0.0	0.0	0.1	1.6	0.0	0.0	0.0	0.0
		평년 Normals	0.0	0.0	0.0	0.0	0.0	0.0	0.0	0.1	0.7	0.0	0.0	0.0	0.0
일 기 온 도 일 일 최 고 기 온 도	< 0.0°C	`91~`00	0.1	0.1	0.0	0.0	0.0	0.0	0.0	0.0	0.0	0.0	0.0	0.0	0.0
		`01~`10	0.8	0.1	0.0	0.0	0.0	0.0	0.0	0.0	0.0	0.0	0.0	0.0	0.0
		`11~`20	0.4	0.2	0.0	0.0	0.0	0.0	0.0	0.0	0.0	0.0	0.0	0.0	0.0
		평년 Normals	0.4	0.1	0.0	0.0	0.0	0.0	0.0	0.0	0.0	0.0	0.0	0.0	0.0
	≥ 10.0°C	`91~`00	10.7	15.2	27.7	30.0	31.0	30.0	31.0	31.0	31.0	30.0	31.0	28.3	19.9
		`01~`10	9.4	15.5	25.9	30.0	31.0	30.0	31.0	31.0	31.0	30.0	31.0	29.0	16.1
		`11~`20	10.2	15.0	27.7	29.9	31.0	30.0	31.0	31.0	31.0	30.0	31.0	29.1	15.6
		평년 Normals	10.1	15.2	27.1	30.0	31.0	30.0	31.0	31.0	31.0	30.0	31.0	28.8	17.2
	≥ 25.0°C	`91~`00	0.0	0.0	0.0	0.4	4.3	11.1	24.2	28.1	21.6	6.6	0.0	0.0	0.0
		`01~`10	0.0	0.0	0.0	0.2	3.8	14.2	22.5	28.4	21.6	6.8	0.1	0.0	
		`11~`20	0.0	0.0	0.0	0.0	7.2	15.8	25.9	29.2	22.9	4.6	0.0	0.0	
		평년 Normals	0.0	0.0	0.0	0.2	5.1	13.7	24.2	28.6	22.0	6.0	0.0	0.0	
	≥ 30.0°C	`91~`00	0.0	0.0	0.0	0.0	0.0	0.0	0.0	8.3	13.5	3.5	0.0	0.0	0.0
		`01~`10	0.0	0.0	0.0	0.0	0.0	0.0	0.0	6.2	14.0	2.2	0.0	0.0	0.0
		`11~`20	0.0	0.0	0.0	0.0	0.3	0.4	9.0	17.3	1.2	0.0	0.0	0.0	
		평년 Normals	0.0	0.0	0.0	0.0	0.1	0.1	7.8	14.9	2.3	0.0	0.0	0.0	
	≥ 33.0°C	`91~`00	0.0	0.0	0.0	0.0	0.0	0.0	1.0	1.6	0.2	0.0	0.0	0.0	
		`01~`10	0.0	0.0	0.0	0.0	0.0	0.0	0.2	2.4	0.0	0.0	0.0	0.0	
		`11~`20	0.0	0.0	0.0	0.0	0.0	0.0	1.1	5.1	0.0	0.0	0.0	0.0	
		평년 Normals	0.0	0.0	0.0	0.0	0.0	0.0	0.8	3.0	0.1	0.0	0.0	0.0	
≥ 35.0°C	`91~`00	0.0	0.0	0.0	0.0	0.0	0.0	0.3	0.0	0.1	0.0	0.0	0.0		
	`01~`10	0.0	0.0	0.0	0.0	0.0	0.0	0.0	0.0	0.0	0.0	0.0	0.0		
	`11~`20	0.0	0.0	0.0	0.0	0.0	0.0	0.1	0.9	0.0	0.0	0.0	0.0		
	평년 Normals	0.0	0.0	0.0	0.0	0.0	0.0	0.1	0.3	0.0	0.0	0.0	0.0		

월별평년값  
MONTHLY NORMALS

159 부산 Busan

계급별 일수 Categorized Frequencies of Weather Phenomena (일, day)

요소 Element		월 Month	1 JAN.	2 FEB.	3 MAR.	4 APR.	5 MAY	6 JUN.	7 JUL.	8 AUG.	9 SEP.	10 OCT.	11 NOV.	12 DEC.	
최저기온 Daily Minimum Temp.	≤ -15.0°C	'91~'00	0.0	0.0	0.0	0.0	0.0	0.0	0.0	0.0	0.0	0.0	0.0	0.0	
		'01~'10	0.0	0.0	0.0	0.0	0.0	0.0	0.0	0.0	0.0	0.0	0.0	0.0	0.0
		'11~'20	0.0	0.0	0.0	0.0	0.0	0.0	0.0	0.0	0.0	0.0	0.0	0.0	0.0
		평년 Normals	0.0	0.0	0.0	0.0	0.0	0.0	0.0	0.0	0.0	0.0	0.0	0.0	0.0
	≤ -12.0°C	'91~'00	0.0	0.0	0.0	0.0	0.0	0.0	0.0	0.0	0.0	0.0	0.0	0.0	0.0
		'01~'10	0.0	0.0	0.0	0.0	0.0	0.0	0.0	0.0	0.0	0.0	0.0	0.0	0.0
		'11~'20	0.1	0.0	0.0	0.0	0.0	0.0	0.0	0.0	0.0	0.0	0.0	0.0	0.0
		평년 Normals	0.0	0.0	0.0	0.0	0.0	0.0	0.0	0.0	0.0	0.0	0.0	0.0	0.0
	< -10.0°C	'91~'00	0.0	0.1	0.0	0.0	0.0	0.0	0.0	0.0	0.0	0.0	0.0	0.0	0.0
		'01~'10	0.2	0.0	0.0	0.0	0.0	0.0	0.0	0.0	0.0	0.0	0.0	0.0	0.2
		'11~'20	0.3	0.1	0.0	0.0	0.0	0.0	0.0	0.0	0.0	0.0	0.0	0.0	0.0
		평년 Normals	0.2	0.1	0.0	0.0	0.0	0.0	0.0	0.0	0.0	0.0	0.0	0.0	0.1
	< 0.0°C	'91~'00	15.7	11.3	1.6	0.2	0.0	0.0	0.0	0.0	0.0	0.0	0.0	0.9	7.4
		'01~'10	14.8	9.1	3.3	0.0	0.0	0.0	0.0	0.0	0.0	0.0	0.0	0.5	10.9
		'11~'20	16.0	9.2	2.6	0.0	0.0	0.0	0.0	0.0	0.0	0.0	0.0	0.3	11.5
		평년 Normals	15.5	9.9	2.5	0.1	0.0	0.0	0.0	0.0	0.0	0.0	0.0	0.6	9.9
	≥ 5.0°C	'91~'00	3.2	4.4	17.1	27.7	31.0	30.0	31.0	31.0	31.0	30.0	30.8	23.5	9.6
		'01~'10	3.1	7.2	17.5	28.6	31.0	30.0	31.0	31.0	31.0	30.0	30.9	22.4	8.7
		'11~'20	3.3	5.4	18.0	28.5	31.0	30.0	31.0	31.0	31.0	30.0	31.0	23.6	6.3
		평년 Normals	3.2	5.7	17.5	28.3	31.0	30.0	31.0	31.0	31.0	30.0	30.9	23.2	8.2
	≥ 25.0°C	'91~'00	0.0	0.0	0.0	0.0	0.0	0.0	0.0	3.9	7.7	1.0	0.0	0.0	0.0
		'01~'10	0.0	0.0	0.0	0.0	0.0	0.0	0.0	2.8	8.2	0.6	0.0	0.0	0.0
		'11~'20	0.0	0.0	0.0	0.0	0.0	0.0	0.0	5.4	13.8	0.4	0.0	0.0	0.0
		평년 Normals	0.0	0.0	0.0	0.0	0.0	0.0	0.0	4.0	9.9	0.7	0.0	0.0	0.0
강수량 Daily Minimum Temp.	= 0.0mm	'91~'00	1.8	2.3	2.5	2.1	2.0	3.0	3.1	2.3	3.7	1.8	2.0	1.3	
		'01~'10	1.6	1.1	1.6	1.4	2.0	1.8	2.3	3.0	1.8	2.3	1.7	2.6	
		'11~'20	1.5	1.5	1.1	1.3	1.6	0.9	1.9	2.2	2.8	1.9	0.9	0.9	
		평년 Normals	1.6	1.6	1.7	1.6	1.9	1.9	2.4	2.5	2.8	2.0	1.5	1.6	
	≥ 0.1mm	'91~'00	5.3	4.5	8.3	8.9	10.1	11.4	12.7	12.8	7.4	5.3	6.0	4.0	
		'01~'10	6.0	6.9	8.9	9.3	9.7	9.9	15.2	11.2	10.8	5.0	5.0	4.4	
		'11~'20	4.9	6.4	7.7	9.3	7.6	10.0	12.8	11.6	9.3	5.6	7.1	5.6	
		평년 Normals	5.4	5.9	8.3	9.2	9.1	10.4	13.6	11.9	9.2	5.3	6.0	4.7	
	≥ 1.0mm	'91~'00	4.3	3.5	6.2	6.9	8.3	8.8	9.2	10.4	5.7	3.4	4.2	2.2	
		'01~'10	3.9	5.0	6.6	7.4	7.8	8.5	12.2	9.4	7.1	3.8	3.7	3.3	
		'11~'20	3.0	4.9	6.8	7.8	6.2	7.9	10.3	8.9	8.0	4.5	5.0	4.5	
		평년 Normals	3.7	4.5	6.5	7.4	7.4	8.4	10.6	9.6	6.9	3.9	4.3	3.3	
	≥ 10.0mm	'91~'00	1.5	1.1	3.2	3.3	4.1	4.9	5.6	6.1	2.8	1.7	1.5	0.8	
		'01~'10	1.0	1.7	2.8	4.4	4.1	4.3	6.6	5.6	3.3	1.7	0.9	0.7	
		'11~'20	1.0	1.4	3.1	4.3	3.4	3.7	4.9	4.8	4.5	2.3	1.6	1.4	
		평년 Normals	1.2	1.4	3.0	4.0	3.9	4.3	5.7	5.5	3.5	1.9	1.3	1.0	
	≥ 30.0mm	'91~'00	0.0	0.3	0.7	1.5	1.8	1.9	3.3	3.3	1.5	0.4	0.4	0.1	
		'01~'10	0.1	0.5	0.7	1.4	1.9	1.8	4.2	2.5	1.4	0.7	0.0	0.2	
		'11~'20	0.1	0.5	1.1	2.1	1.4	1.7	3.2	2.5	2.7	1.7	0.8	0.4	
		평년 Normals	0.1	0.4	0.8	1.7	1.7	1.8	3.6	2.8	1.9	0.9	0.4	0.2	
	≥ 80.0mm	'91~'00	0.0	0.0	0.0	0.0	0.2	0.8	1.1	1.1	0.3	0.0	0.1	0.0	
		'01~'10	0.0	0.0	0.0	0.2	0.7	0.5	1.1	0.5	0.2	0.1	0.0	0.0	
		'11~'20	0.0	0.0	0.1	0.2	0.2	0.7	1.1	0.4	0.6	0.5	0.1	0.1	
		평년 Normals	0.0	0.0	0.0	0.1	0.4	0.7	1.1	0.7	0.4	0.2	0.1	0.0	
≥ 100.0mm	'91~'00	0.0	0.0	0.0	0.0	0.1	0.5	0.8	0.7	0.1	0.0	0.1	0.0		
	'01~'10	0.0	0.0	0.0	0.1	0.2	0.1	0.6	0.4	0.2	0.0	0.0	0.0		
	'11~'20	0.0	0.0	0.1	0.1	0.1	0.3	0.9	0.4	0.4	0.2	0.1	0.1		
	평년 Normals	0.0	0.0	0.0	0.1	0.1	0.3	0.8	0.5	0.2	0.1	0.1	0.0		

월 별 평 년 값  
MONTHLY NORMALS

159 부산 Busan

계급별 일수 Categorized Frequencies of Weather Phenomena (일,day)

요소 Element		월 Month	1 JAN.	2 FEB.	3 MAR.	4 APR.	5 MAY	6 JUN.	7 JUL.	8 AUG.	9 SEP.	10 OCT.	11 NOV.	12 DEC.
1 시간 최 다 강 수 량 1-Hour Maximum Precipitation	≥ 1.0mm	'91~'00	0.9	1.3	2.0	6.6	7.5	8.3	8.6	9.8	4.8	2.9	0.5	1.0
		'01~'10	0.0	0.0	0.0	7.0	7.5	8.3	11.7	8.8	6.6	3.5	0.0	0.0
		'11~'20	0.0	0.0	0.0	7.7	5.4	7.3	9.4	8.3	7.5	4.1	0.0	0.0
		평년 Normals	0.3	0.4	0.7	7.1	6.8	8.0	9.9	9.0	6.3	3.5	0.2	0.3
	≥ 5.0mm	'91~'00	0.0	0.3	0.4	2.5	4.1	3.5	5.5	6.1	2.5	1.2	0.1	0.1
		'01~'10	0.0	0.0	0.0	3.4	3.4	4.1	6.9	5.6	3.5	1.8	0.0	0.0
		'11~'20	0.0	0.0	0.0	3.7	3.0	3.7	5.5	4.9	3.9	2.0	0.0	0.0
		평년 Normals	0.0	0.1	0.1	3.2	3.5	3.8	6.0	5.5	3.3	1.7	0.0	0.0
	≥ 10.0mm	'91~'00	0.0	0.1	0.1	1.2	1.4	1.8	3.9	4.2	0.9	0.9	0.0	0.0
		'01~'10	0.0	0.0	0.0	1.5	2.3	2.5	4.9	3.6	1.8	0.7	0.0	0.0
		'11~'20	0.0	0.0	0.0	1.4	1.3	1.8	3.6	3.1	2.5	1.2	0.0	0.0
		평년 Normals	0.0	0.0	0.0	1.4	1.7	2.0	4.1	3.6	1.7	0.9	0.0	0.0
	≥ 20.0mm	'91~'00	0.0	0.0	0.0	0.1	0.1	0.7	2.2	2.1	0.3	0.1	0.0	0.0
		'01~'10	0.0	0.0	0.0	0.3	0.8	0.6	2.9	1.4	0.5	0.3	0.0	0.0
		'11~'20	0.0	0.0	0.0	0.0	0.2	0.9	1.8	1.3	1.1	0.4	0.0	0.0
		평년 Normals	0.0	0.0	0.0	0.1	0.4	0.7	2.3	1.6	0.6	0.3	0.0	0.0
	≥ 30.0mm	'91~'00	0.0	0.0	0.0	0.0	0.1	0.4	0.7	1.2	0.1	0.1	0.0	0.0
		'01~'10	0.0	0.0	0.0	0.2	0.0	0.1	1.3	0.7	0.0	0.2	0.0	0.0
		'11~'20	0.0	0.0	0.0	0.0	0.0	0.6	0.9	0.5	0.5	0.2	0.0	0.0
		평년 Normals	0.0	0.0	0.0	0.1	0.0	0.4	1.0	0.8	0.2	0.2	0.0	0.0
일 최대풍속 Daily Max. W.S.	< 3.4 m/s	0.2	0.1	0.0	0.1	0.4	0.4	0.8	0.4	0.2	0.3	0.5	0.2	
	3.4-7.9 m/s	19.3	19.3	18.9	17.4	21.2	24.0	20.8	22.6	23.9	24.5	20.9	19.8	
	8.0-13.8 m/s	11.3	8.4	11.5	11.6	9.0	4.9	8.4	7.4	5.2	5.5	7.3	9.7	
	≥ 13.9 m/s	0.2	0.4	0.6	0.9	0.3	0.7	1.0	0.6	0.6	0.2	0.4	0.2	
최소 상대습도 Daily Min. R.H	< 10.0%	0.2	0.2	0.0	0.0	0.0	0.0	0.0	0.0	0.0	0.0	0.0	0.1	
	< 20.0%	7.4	6.9	5.3	2.8	0.8	0.1	0.0	0.0	0.1	0.5	2.4	5.1	
	< 30.0%	18.2	15.5	12.9	10.1	4.6	0.7	0.0	0.1	0.6	4.2	8.9	14.9	
	< 40.0%	24.3	20.9	18.9	16.3	10.7	3.1	0.1	0.7	3.4	11.3	17.6	23.0	
전운량 Cloud Amount	< 2.5할	15.3	12.0	10.5	9.8	8.5	3.9	3.2	5.0	6.2	10.8	13.8	16.6	
	≥ 7.5할	4.3	5.0	7.6	7.7	9.4	13.5	15.6	11.9	11.2	5.3	4.6	3.2	
일조율 Perc. of Sunshine	0	2.8	3.1	3.9	4.1	4.1	5.1	5.6	3.8	3.9	2.3	2.3	1.9	
	< 20%	4.9	5.1	7.2	7.2	7.3	9.9	12.1	9.0	9.5	4.9	4.8	4.0	
	≥ 80%	14.7	12.2	9.4	9.5	8.7	4.2	4.7	7.6	7.0	11.9	13.3	15.9	

월별평년값  
MONTHLY NORMALS

162 통영 Tongyeong

계급별 일수 Categorized Frequencies of Weather Phenomena (일,day)

요소 Element		월 Month	1 JAN.	2 FEB.	3 MAR.	4 APR.	5 MAY	6 JUN.	7 JUL.	8 AUG.	9 SEP.	10 OCT.	11 NOV.	12 DEC.	
162 통영 Tongyeong	< -5.0°C	`91~`00	0.0	0.0	0.0	0.0	0.0	0.0	0.0	0.0	0.0	0.0	0.0	0.0	
		`01~`10	0.2	0.0	0.0	0.0	0.0	0.0	0.0	0.0	0.0	0.0	0.0	0.0	
		`11~`20	0.3	0.2	0.0	0.0	0.0	0.0	0.0	0.0	0.0	0.0	0.0	0.0	
		평년 Normals	0.2	0.1	0.0	0.0	0.0	0.0	0.0	0.0	0.0	0.0	0.0	0.0	
	< 0.0°C	`91~`00	4.4	2.1	0.0	0.0	0.0	0.0	0.0	0.0	0.0	0.0	0.0	0.0	1.5
		`01~`10	4.8	1.5	0.2	0.0	0.0	0.0	0.0	0.0	0.0	0.0	0.0	0.0	1.8
		`11~`20	5.8	2.4	0.0	0.0	0.0	0.0	0.0	0.0	0.0	0.0	0.0	0.0	3.0
		평년 Normals	5.0	2.0	0.1	0.0	0.0	0.0	0.0	0.0	0.0	0.0	0.0	0.0	2.1
	≥ 5.0°C	`91~`00	8.6	11.7	27.2	29.9	31.0	30.0	31.0	31.0	31.0	30.0	31.0	28.7	18.7
		`01~`10	9.0	15.4	27.4	30.0	31.0	30.0	31.0	31.0	31.0	30.0	31.0	29.2	17.2
		`11~`20	8.8	13.6	27.7	30.0	31.0	30.0	31.0	31.0	30.9	29.9	31.0	29.3	15.1
		평년 Normals	8.8	13.6	27.4	30.0	31.0	30.0	31.0	31.0	31.0	30.0	31.0	29.1	17.0
	≥ 25.0°C	`91~`00	0.0	0.0	0.0	0.0	0.0	0.0	0.1	12.2	20.9	4.7	0.0	0.0	0.0
		`01~`10	0.0	0.0	0.0	0.0	0.0	0.0	0.0	11.6	21.8	4.7	0.0	0.0	0.0
		`11~`20	0.0	0.0	0.0	0.0	0.0	0.0	0.0	13.0	23.4	2.7	0.0	0.0	0.0
		평년 Normals	0.0	0.0	0.0	0.0	0.0	0.0	0.0	12.3	22.0	4.0	0.0	0.0	0.0
	≥ 30.0°C	`91~`00	0.0	0.0	0.0	0.0	0.0	0.0	0.0	0.3	0.1	0.0	0.0	0.0	0.0
		`01~`10	0.0	0.0	0.0	0.0	0.0	0.0	0.0	0.0	0.0	0.0	0.0	0.0	0.0
		`11~`20	0.0	0.0	0.0	0.0	0.0	0.0	0.0	0.0	0.9	0.0	0.0	0.0	0.0
		평년 Normals	0.0	0.0	0.0	0.0	0.0	0.0	0.0	0.1	0.3	0.0	0.0	0.0	0.0
162 통영 Tongyeong	< 0.0°C	`91~`00	0.1	0.0	0.0	0.0	0.0	0.0	0.0	0.0	0.0	0.0	0.0	0.0	0.0
		`01~`10	0.1	0.1	0.0	0.0	0.0	0.0	0.0	0.0	0.0	0.0	0.0	0.0	0.0
		`11~`20	0.2	0.2	0.0	0.0	0.0	0.0	0.0	0.0	0.0	0.0	0.0	0.0	0.0
		평년 Normals	0.1	0.1	0.0	0.0	0.0	0.0	0.0	0.0	0.0	0.0	0.0	0.0	0.0
	≥ 10.0°C	`91~`00	7.4	11.2	25.4	29.9	31.0	30.0	31.0	31.0	31.0	30.0	31.0	28.4	19.2
		`01~`10	9.0	14.7	26.4	30.0	31.0	30.0	31.0	31.0	31.0	30.0	31.0	29.1	17.2
		`11~`20	7.4	12.4	26.5	29.9	31.0	30.0	31.0	31.0	31.0	30.0	31.0	28.7	13.2
		평년 Normals	7.9	12.8	26.1	29.9	31.0	30.0	31.0	31.0	31.0	30.0	31.0	28.7	16.5
	≥ 25.0°C	`91~`00	0.0	0.0	0.0	0.4	3.6	12.3	25.0	29.1	21.8	4.5	0.0	0.0	0.0
		`01~`10	0.0	0.0	0.0	0.3	4.5	15.8	25.4	29.9	24.1	7.6	0.0	0.0	0.0
		`11~`20	0.0	0.0	0.0	0.1	5.8	15.0	26.1	29.9	23.1	4.5	0.0	0.0	0.0
		평년 Normals	0.0	0.0	0.0	0.3	4.6	14.4	25.5	29.6	23.0	5.5	0.0	0.0	0.0
	≥ 30.0°C	`91~`00	0.0	0.0	0.0	0.0	0.0	0.0	0.0	6.0	12.5	2.8	0.0	0.0	0.0
		`01~`10	0.0	0.0	0.0	0.0	0.1	0.1	5.4	15.0	3.5	0.0	0.0	0.0	0.0
		`11~`20	0.0	0.0	0.0	0.0	0.0	0.1	8.8	16.5	1.3	0.0	0.0	0.0	0.0
		평년 Normals	0.0	0.0	0.0	0.0	0.0	0.1	6.7	14.7	2.5	0.0	0.0	0.0	0.0
	≥ 33.0°C	`91~`00	0.0	0.0	0.0	0.0	0.0	0.0	1.1	1.0	0.1	0.0	0.0	0.0	0.0
		`01~`10	0.0	0.0	0.0	0.0	0.0	0.0	0.7	1.6	0.1	0.0	0.0	0.0	0.0
		`11~`20	0.0	0.0	0.0	0.0	0.0	0.0	1.2	4.6	0.0	0.0	0.0	0.0	0.0
		평년 Normals	0.0	0.0	0.0	0.0	0.0	0.0	1.0	2.4	0.1	0.0	0.0	0.0	0.0
≥ 35.0°C	`91~`00	0.0	0.0	0.0	0.0	0.0	0.0	0.0	0.3	0.0	0.0	0.0	0.0	0.0	
	`01~`10	0.0	0.0	0.0	0.0	0.0	0.0	0.0	0.1	0.1	0.0	0.0	0.0	0.0	
	`11~`20	0.0	0.0	0.0	0.0	0.0	0.0	0.0	0.3	0.8	0.0	0.0	0.0	0.0	
	평년 Normals	0.0	0.0	0.0	0.0	0.0	0.0	0.0	0.2	0.3	0.0	0.0	0.0	0.0	

월별평년값  
MONTHLY NORMALS

162 통영 Tongyeong

계급별 일수 Categorized Frequencies of Weather Phenomena (일, day)

요소 Element		월 Month	1 JAN.	2 FEB.	3 MAR.	4 APR.	5 MAY	6 JUN.	7 JUL.	8 AUG.	9 SEP.	10 OCT.	11 NOV.	12 DEC.	
최저 기온 Daily Minimum Temp.	≤ -15.0°C	`91~`00	0.0	0.0	0.0	0.0	0.0	0.0	0.0	0.0	0.0	0.0	0.0	0.0	
		`01~`10	0.0	0.0	0.0	0.0	0.0	0.0	0.0	0.0	0.0	0.0	0.0	0.0	0.0
		`11~`20	0.0	0.0	0.0	0.0	0.0	0.0	0.0	0.0	0.0	0.0	0.0	0.0	0.0
		평년 Normals	0.0	0.0	0.0	0.0	0.0	0.0	0.0	0.0	0.0	0.0	0.0	0.0	0.0
	≤ -12.0°C	`91~`00	0.0	0.0	0.0	0.0	0.0	0.0	0.0	0.0	0.0	0.0	0.0	0.0	0.0
		`01~`10	0.0	0.0	0.0	0.0	0.0	0.0	0.0	0.0	0.0	0.0	0.0	0.0	0.0
		`11~`20	0.0	0.0	0.0	0.0	0.0	0.0	0.0	0.0	0.0	0.0	0.0	0.0	0.0
		평년 Normals	0.0	0.0	0.0	0.0	0.0	0.0	0.0	0.0	0.0	0.0	0.0	0.0	0.0
	< -10.0°C	`91~`00	0.0	0.0	0.0	0.0	0.0	0.0	0.0	0.0	0.0	0.0	0.0	0.0	0.0
		`01~`10	0.1	0.0	0.0	0.0	0.0	0.0	0.0	0.0	0.0	0.0	0.0	0.0	0.0
		`11~`20	0.1	0.0	0.0	0.0	0.0	0.0	0.0	0.0	0.0	0.0	0.0	0.0	0.0
		평년 Normals	0.1	0.0	0.0	0.0	0.0	0.0	0.0	0.0	0.0	0.0	0.0	0.0	0.0
	< 0.0°C	`91~`00	18.5	14.9	2.8	0.1	0.0	0.0	0.0	0.0	0.0	0.0	0.0	1.2	10.4
		`01~`10	18.4	11.3	3.2	0.0	0.0	0.0	0.0	0.0	0.0	0.0	0.0	0.3	11.8
		`11~`20	19.2	12.0	3.4	0.0	0.0	0.0	0.0	0.0	0.0	0.0	0.0	0.2	13.8
		평년 Normals	18.7	12.7	3.1	0.0	0.0	0.0	0.0	0.0	0.0	0.0	0.0	0.6	12.0
	≥ 5.0°C	`91~`00	1.3	2.6	12.4	26.1	31.0	30.0	31.0	31.0	31.0	30.0	30.8	20.5	4.7
		`01~`10	1.8	4.2	15.8	28.2	31.0	30.0	31.0	31.0	31.0	30.0	30.8	20.1	6.2
		`11~`20	2.1	3.3	14.4	27.2	31.0	30.0	31.0	31.0	31.0	30.0	30.9	21.4	4.7
		평년 Normals	1.7	3.4	14.2	27.2	31.0	30.0	31.0	31.0	31.0	30.0	30.8	20.7	5.2
	≥ 25.0°C	`91~`00	0.0	0.0	0.0	0.0	0.0	0.0	0.0	2.4	6.0	0.8	0.0	0.0	0.0
		`01~`10	0.0	0.0	0.0	0.0	0.0	0.0	0.0	1.8	4.0	0.4	0.0	0.0	0.0
		`11~`20	0.0	0.0	0.0	0.0	0.0	0.0	0.0	3.3	9.7	0.0	0.0	0.0	0.0
		평년 Normals	0.0	0.0	0.0	0.0	0.0	0.0	0.0	2.5	6.6	0.4	0.0	0.0	0.0
강수량 Daily Minimum Temp.	= 0.0mm	`91~`00	1.9	2.0	1.7	2.2	1.8	2.1	2.9	2.9	2.5	1.5	1.3	1.6	
		`01~`10	1.7	1.7	1.9	1.5	1.3	1.8	1.8	3.2	2.3	0.8	1.2	1.9	
		`11~`20	1.7	2.4	1.7	2.1	2.4	3.4	2.2	2.7	2.8	2.4	1.9	1.7	
		평년 Normals	1.8	2.0	1.8	1.9	1.8	2.4	2.3	2.9	2.5	1.6	1.5	1.7	
	≥ 0.1mm	`91~`00	5.1	4.4	8.4	8.8	9.5	12.0	13.5	12.1	7.3	4.4	5.8	3.6	
		`01~`10	5.4	6.4	8.4	9.4	9.9	9.9	16.2	11.3	9.7	5.6	5.2	4.8	
		`11~`20	4.3	5.5	7.7	9.5	8.8	9.7	13.4	11.7	9.4	6.0	7.3	5.3	
		평년 Normals	4.9	5.4	8.2	9.2	9.4	10.5	14.4	11.7	8.8	5.3	6.1	4.6	
	≥ 1.0mm	`91~`00	4.0	3.3	6.8	7.0	7.7	9.5	10.6	10.4	5.6	3.4	4.5	2.3	
		`01~`10	3.5	4.6	5.9	7.5	7.8	8.0	12.7	8.4	6.7	3.9	3.8	3.5	
		`11~`20	3.2	3.8	6.5	7.7	6.8	7.6	10.0	9.9	7.8	4.4	5.1	4.4	
		평년 Normals	3.6	3.9	6.4	7.4	7.4	8.4	11.1	9.6	6.7	3.9	4.5	3.4	
	≥ 10.0mm	`91~`00	1.6	1.2	3.4	2.8	4.0	5.2	5.6	6.4	2.6	1.3	1.4	1.0	
		`01~`10	0.8	1.9	2.4	4.3	4.4	4.1	7.8	5.1	3.2	1.4	1.0	0.9	
		`11~`20	1.1	1.3	3.1	4.2	3.5	4.3	5.7	5.3	4.5	2.4	1.8	1.2	
		평년 Normals	1.2	1.5	3.0	3.8	4.0	4.5	6.4	5.6	3.4	1.7	1.4	1.0	
	≥ 30.0mm	`91~`00	0.1	0.4	0.8	1.1	1.5	2.2	3.5	3.3	1.1	0.5	0.3	0.2	
		`01~`10	0.1	0.2	0.8	1.5	2.2	2.4	3.3	2.9	1.6	0.3	0.1	0.1	
		`11~`20	0.3	0.7	1.2	2.0	1.6	2.1	3.1	2.6	2.8	1.2	0.8	0.5	
		평년 Normals	0.2	0.4	0.9	1.5	1.8	2.2	3.3	2.9	1.8	0.7	0.4	0.3	
	≥ 80.0mm	`91~`00	0.0	0.0	0.0	0.0	0.3	0.5	0.8	0.8	0.4	0.0	0.1	0.0	
		`01~`10	0.0	0.0	0.0	0.0	0.6	0.3	0.8	0.5	0.5	0.1	0.0	0.0	
		`11~`20	0.0	0.0	0.0	0.1	0.2	0.6	0.7	0.6	1.0	0.5	0.1	0.0	
		평년 Normals	0.0	0.0	0.0	0.0	0.4	0.5	0.8	0.6	0.6	0.2	0.1	0.0	
≥ 100.0mm	`91~`00	0.0	0.0	0.0	0.0	0.3	0.4	0.6	0.2	0.1	0.0	0.1	0.0		
	`01~`10	0.0	0.0	0.0	0.0	0.3	0.1	0.6	0.1	0.1	0.0	0.0	0.0		
	`11~`20	0.0	0.0	0.0	0.1	0.1	0.3	0.5	0.4	0.9	0.2	0.0	0.0		
	평년 Normals	0.0	0.0	0.0	0.0	0.2	0.3	0.6	0.2	0.4	0.1	0.0	0.0		

월별평년값  
MONTHLY NORMALS

162 통영 Tongyeong

계급별 일수 Categorized Frequencies of Weather Phenomena (일, day)

요소 Element		월 Month	1	2	3	4	5	6	7	8	9	10	11	12
			JAN.	FEB.	MAR.	APR.	MAY	JUN.	JUL.	AUG.	SEP.	OCT.	NOV.	DEC.
1 시간 최 다 강 수 량  1-Hour Maximum Precipitation	≥ 1.0mm	'91~'00	0.8	1.3	2.5	6.4	7.0	8.8	9.5	10.1	5.0	3.1	0.5	0.9
		'01~'10	0.0	0.0	0.0	6.9	7.0	7.5	11.4	8.1	6.0	3.5	0.0	0.0
		'11~'20	0.0	0.0	0.0	7.3	6.3	7.0	9.4	9.1	7.2	4.2	0.0	0.0
		평년 Normals	0.3	0.4	0.8	6.9	6.8	7.8	10.1	9.1	6.1	3.6	0.2	0.3
	≥ 5.0mm	'91~'00	0.1	0.3	0.5	2.4	3.2	4.4	5.4	5.9	2.3	1.4	0.0	0.2
		'01~'10	0.0	0.0	0.0	3.7	4.3	4.3	7.9	5.3	3.2	1.3	0.0	0.0
		'11~'20	0.0	0.0	0.0	3.6	3.0	3.5	5.9	5.2	4.4	2.3	0.0	0.0
		평년 Normals	0.0	0.1	0.2	3.2	3.5	4.1	6.4	5.5	3.3	1.7	0.0	0.1
	≥ 10.0mm	'91~'00	0.0	0.2	0.2	0.6	1.4	2.4	3.3	4.0	1.6	0.6	0.0	0.0
		'01~'10	0.0	0.0	0.0	1.2	2.6	2.6	4.9	3.5	1.8	0.5	0.0	0.0
		'11~'20	0.0	0.0	0.0	1.4	1.2	1.9	3.9	2.9	2.4	1.2	0.0	0.0
		평년 Normals	0.0	0.1	0.1	1.1	1.7	2.3	4.0	3.5	1.9	0.8	0.0	0.0
	≥ 20.0mm	'91~'00	0.0	0.0	0.0	0.1	0.3	0.4	2.2	1.4	0.4	0.3	0.0	0.0
		'01~'10	0.0	0.0	0.0	0.2	0.5	0.7	2.1	1.6	0.8	0.1	0.0	0.0
		'11~'20	0.0	0.0	0.0	0.1	0.1	1.2	1.4	1.7	1.2	0.6	0.0	0.0
		평년 Normals	0.0	0.0	0.0	0.1	0.3	0.8	1.9	1.6	0.8	0.3	0.0	0.0
	≥ 30.0mm	'91~'00	0.0	0.0	0.0	0.0	0.1	0.3	1.0	0.4	0.3	0.1	0.0	0.0
		'01~'10	0.0	0.0	0.0	0.1	0.2	0.0	1.1	0.7	0.5	0.1	0.0	0.0
		'11~'20	0.0	0.0	0.0	0.0	0.0	0.6	0.8	0.4	0.9	0.3	0.0	0.0
		평년 Normals	0.0	0.0	0.0	0.0	0.1	0.3	1.0	0.5	0.6	0.2	0.0	0.0
일 최 대 풍 속  Daily Max. W.S.	< 3.4 m/s	2.0	0.7	0.5	0.9	1.4	1.7	2.1	1.7	1.8	1.3	2.4	1.8	
	3.4-7.9 m/s	25.1	22.8	24.9	23.6	25.7	25.5	23.2	24.6	25.4	27.1	23.9	24.8	
	8.0-13.8 m/s	3.8	4.3	5.3	4.9	3.5	2.7	5.2	4.1	2.1	1.9	2.6	3.2	
	≥ 13.9 m/s	0.0	0.3	0.2	0.6	0.2	0.1	0.6	0.5	0.5	0.2	0.1	0.2	
최 소 상 대 습 도  Daily Min. R.H	< 10.0%	0.0	0.2	0.1	0.0	0.0	0.0	0.0	0.0	0.0	0.0	0.0	0.0	
	< 20.0%	3.7	4.5	3.5	2.3	0.5	0.1	0.0	0.0	0.1	0.5	1.7	3.2	
	< 30.0%	13.6	13.2	12.3	9.3	4.4	0.8	0.0	0.1	0.8	4.2	7.7	10.7	
	< 40.0%	22.4	19.6	18.9	16.0	10.6	3.3	0.1	0.9	4.3	12.4	16.1	20.2	
전 운 량  Cloud Amount	< 2.5할	13.8	10.2	9.0	8.3	7.3	3.2	2.4	4.1	5.9	10.9	12.3	14.6	
	≥ 7.5할	3.8	4.4	6.4	6.5	8.3	11.6	14.3	10.5	9.4	4.5	4.0	2.8	
일 조 울  Perc. of Sunshine	0	3.1	3.0	3.5	4.3	4.5	5.8	6.2	4.0	4.0	2.3	2.5	2.0	
	< 20%	4.8	4.8	7.0	7.2	7.7	10.7	13.4	9.1	9.2	5.2	4.8	4.3	
	≥ 80%	13.1	11.8	10.4	8.5	7.9	4.1	3.1	5.3	5.6	11.8	12.4	13.7	

월별평년값  
MONTHLY NORMALS

165 목포 Mokpo

계급별 일수 Categorized Frequencies of Weather Phenomena (일,day)

요소 Element	월 Month	1	2	3	4	5	6	7	8	9	10	11	12	
		JAN.	FEB.	MAR.	APR.	MAY	JUN.	JUL.	AUG.	SEP.	OCT.	NOV.	DEC.	
일평균 기온 Daily Mean Temp.	< -5.0°C	`91~`00	0.1	0.1	0.0	0.0	0.0	0.0	0.0	0.0	0.0	0.0	0.0	0.0
		`01~`10	0.5	0.2	0.0	0.0	0.0	0.0	0.0	0.0	0.0	0.0	0.0	0.0
		`11~`20	0.9	0.3	0.0	0.0	0.0	0.0	0.0	0.0	0.0	0.0	0.0	0.1
		평년 Normals	0.5	0.2	0.0	0.0	0.0	0.0	0.0	0.0	0.0	0.0	0.0	0.0
	< 0.0°C	`91~`00	5.2	2.7	0.1	0.0	0.0	0.0	0.0	0.0	0.0	0.0	0.0	2.1
		`01~`10	7.9	5.1	1.1	0.0	0.0	0.0	0.0	0.0	0.0	0.0	0.0	3.8
		`11~`20	10.3	5.4	0.1	0.0	0.0	0.0	0.0	0.0	0.0	0.0	0.0	4.9
		평년 Normals	7.8	4.4	0.4	0.0	0.0	0.0	0.0	0.0	0.0	0.0	0.0	3.6
	≥ 5.0°C	`91~`00	5.5	6.8	24.4	29.7	31.0	30.0	31.0	31.0	30.0	31.0	28.6	16.2
		`01~`10	3.3	7.9	22.1	29.9	31.0	30.0	31.0	31.0	30.0	31.0	28.5	12.8
		`11~`20	3.6	6.8	21.8	29.9	31.0	29.9	31.0	31.0	30.0	31.0	28.1	11.0
		평년 Normals	4.1	7.2	22.8	29.8	31.0	30.0	31.0	31.0	30.0	31.0	28.4	13.3
	≥ 25.0°C	`91~`00	0.0	0.0	0.0	0.0	0.0	0.1	15.6	22.4	4.3	0.0	0.0	0.0
		`01~`10	0.0	0.0	0.0	0.0	0.0	0.4	14.2	21.2	4.0	0.0	0.0	0.0
		`11~`20	0.0	0.0	0.0	0.0	0.0	0.3	18.5	23.2	1.8	0.0	0.0	0.0
		평년 Normals	0.0	0.0	0.0	0.0	0.0	0.3	16.1	22.3	3.4	0.0	0.0	0.0
	≥ 30.0°C	`91~`00	0.0	0.0	0.0	0.0	0.0	0.0	0.5	0.3	0.0	0.0	0.0	0.0
		`01~`10	0.0	0.0	0.0	0.0	0.0	0.0	0.0	0.0	0.0	0.0	0.0	0.0
		`11~`20	0.0	0.0	0.0	0.0	0.0	0.0	0.4	1.6	0.0	0.0	0.0	0.0
		평년 Normals	0.0	0.0	0.0	0.0	0.0	0.0	0.3	0.6	0.0	0.0	0.0	0.0
일최고기온 Daily Maximum Temp.	< 0.0°C	`91~`00	0.9	0.3	0.0	0.0	0.0	0.0	0.0	0.0	0.0	0.0	0.0	0.0
		`01~`10	1.5	0.5	0.1	0.0	0.0	0.0	0.0	0.0	0.0	0.0	0.0	0.6
		`11~`20	2.4	1.4	0.0	0.0	0.0	0.0	0.0	0.0	0.0	0.0	0.0	0.6
		평년 Normals	1.6	0.7	0.0	0.0	0.0	0.0	0.0	0.0	0.0	0.0	0.0	0.4
	≥ 10.0°C	`91~`00	6.2	8.7	23.6	29.9	31.0	30.0	31.0	31.0	30.0	31.0	27.3	16.0
		`01~`10	3.1	7.4	19.8	29.4	31.0	30.0	31.0	31.0	30.0	30.9	27.2	9.5
		`11~`20	2.4	6.8	20.0	29.1	31.0	30.0	31.0	31.0	30.0	31.0	25.2	7.8
		평년 Normals	3.9	7.6	21.1	29.5	31.0	30.0	31.0	31.0	30.0	31.0	26.6	11.1
	≥ 25.0°C	`91~`00	0.0	0.0	0.0	0.6	6.3	19.0	27.4	30.3	23.1	6.6	0.0	0.0
		`01~`10	0.0	0.0	0.0	0.2	5.0	18.8	26.9	29.4	22.2	4.0	0.0	0.0
		`11~`20	0.0	0.0	0.0	0.1	7.6	19.8	27.5	29.8	21.8	2.3	0.1	0.0
		평년 Normals	0.0	0.0	0.0	0.3	6.3	19.2	27.3	29.8	22.4	4.3	0.0	0.0
	≥ 30.0°C	`91~`00	0.0	0.0	0.0	0.0	0.1	0.8	10.5	17.0	4.0	0.0	0.0	0.0
		`01~`10	0.0	0.0	0.0	0.0	0.1	0.4	8.6	15.2	2.7	0.0	0.0	0.0
		`11~`20	0.0	0.0	0.0	0.0	0.1	0.5	11.5	17.8	1.4	0.0	0.0	0.0
		평년 Normals	0.0	0.0	0.0	0.0	0.1	0.6	10.2	16.7	2.7	0.0	0.0	0.0
	≥ 33.0°C	`91~`00	0.0	0.0	0.0	0.0	0.0	0.0	2.5	3.5	0.3	0.0	0.0	0.0
		`01~`10	0.0	0.0	0.0	0.0	0.0	0.0	0.1	2.9	0.0	0.0	0.0	0.0
		`11~`20	0.0	0.0	0.0	0.0	0.0	0.0	2.0	7.0	0.0	0.0	0.0	0.0
		평년 Normals	0.0	0.0	0.0	0.0	0.0	0.0	1.5	4.5	0.1	0.0	0.0	0.0
	≥ 35.0°C	`91~`00	0.0	0.0	0.0	0.0	0.0	0.0	1.1	0.4	0.0	0.0	0.0	0.0
		`01~`10	0.0	0.0	0.0	0.0	0.0	0.0	0.0	0.0	0.0	0.0	0.0	0.0
		`11~`20	0.0	0.0	0.0	0.0	0.0	0.0	0.2	1.4	0.0	0.0	0.0	0.0
		평년 Normals	0.0	0.0	0.0	0.0	0.0	0.0	0.4	0.6	0.0	0.0	0.0	0.0

월별평년값  
MONTHLY NORMALS

165 목포 Mokpo

계급별 일수 Categorized Frequencies of Weather Phenomena (일,day)

요소 Element		월 Month	1 JAN.	2 FEB.	3 MAR.	4 APR.	5 MAY	6 JUN.	7 JUL.	8 AUG.	9 SEP.	10 OCT.	11 NOV.	12 DEC.	
일 최 저 기 온 일 일 강 수 량	≤ -15.0°C	'91~'00	0.0	0.0	0.0	0.0	0.0	0.0	0.0	0.0	0.0	0.0	0.0	0.0	
		'01~'10	0.0	0.0	0.0	0.0	0.0	0.0	0.0	0.0	0.0	0.0	0.0	0.0	0.0
		'11~'20	0.0	0.0	0.0	0.0	0.0	0.0	0.0	0.0	0.0	0.0	0.0	0.0	0.0
		평년 Normals	0.0	0.0	0.0	0.0	0.0	0.0	0.0	0.0	0.0	0.0	0.0	0.0	0.0
	≤ -12.0°C	'91~'00	0.0	0.0	0.0	0.0	0.0	0.0	0.0	0.0	0.0	0.0	0.0	0.0	0.0
		'01~'10	0.0	0.0	0.0	0.0	0.0	0.0	0.0	0.0	0.0	0.0	0.0	0.0	0.0
		'11~'20	0.0	0.0	0.0	0.0	0.0	0.0	0.0	0.0	0.0	0.0	0.0	0.0	0.0
		평년 Normals	0.0	0.0	0.0	0.0	0.0	0.0	0.0	0.0	0.0	0.0	0.0	0.0	0.0
	< -10.0°C	'91~'00	0.0	0.1	0.0	0.0	0.0	0.0	0.0	0.0	0.0	0.0	0.0	0.0	0.0
		'01~'10	0.1	0.1	0.0	0.0	0.0	0.0	0.0	0.0	0.0	0.0	0.0	0.0	0.0
		'11~'20	0.1	0.0	0.0	0.0	0.0	0.0	0.0	0.0	0.0	0.0	0.0	0.0	0.0
		평년 Normals	0.1	0.1	0.0	0.0	0.0	0.0	0.0	0.0	0.0	0.0	0.0	0.0	0.0
	< 0.0°C	'91~'00	20.0	18.2	4.2	0.1	0.0	0.0	0.0	0.0	0.0	0.0	0.0	0.7	10.4
		'01~'10	22.0	16.5	6.0	0.0	0.0	0.0	0.0	0.0	0.0	0.0	0.0	0.9	12.6
		'11~'20	21.5	17.7	5.6	0.0	0.0	0.0	0.0	0.0	0.0	0.0	0.0	0.3	13.8
		평년 Normals	21.2	17.5	5.3	0.0	0.0	0.0	0.0	0.0	0.0	0.0	0.0	0.6	12.3
	≥ 5.0°C	'91~'00	0.3	1.3	6.9	24.3	31.0	30.0	31.0	31.0	30.0	30.8	20.1	2.6	
		'01~'10	0.4	1.4	6.9	26.0	31.0	30.0	31.0	31.0	30.0	30.5	18.4	2.7	
		'11~'20	0.6	1.4	7.7	25.9	31.0	30.0	31.0	31.0	30.0	31.0	21.0	3.0	
		평년 Normals	0.4	1.4	7.2	25.4	31.0	30.0	31.0	31.0	30.0	30.8	19.8	2.8	
	≥ 25.0°C	'91~'00	0.0	0.0	0.0	0.0	0.0	0.0	4.4	5.9	0.1	0.0	0.0	0.0	
		'01~'10	0.0	0.0	0.0	0.0	0.0	0.0	3.3	7.9	0.0	0.0	0.0	0.0	
		'11~'20	0.0	0.0	0.0	0.0	0.0	0.0	7.2	13.7	0.0	0.0	0.0	0.0	
		평년 Normals	0.0	0.0	0.0	0.0	0.0	0.0	5.0	9.2	0.0	0.0	0.0	0.0	
= 0.0mm	'91~'00	2.3	2.4	2.0	2.3	1.5	2.5	3.8	3.2	2.1	1.8	2.1	3.3		
	'01~'10	2.8	2.7	1.8	1.8	1.3	1.3	2.3	1.7	2.2	1.8	2.2	3.2		
	'11~'20	5.2	2.3	2.2	0.8	2.4	2.1	2.1	2.3	2.2	1.6	2.5	3.8		
	평년 Normals	3.4	2.5	2.0	1.6	1.7	2.0	2.7	2.4	2.2	1.7	2.3	3.4		
≥ 0.1mm	'91~'00	11.4	8.7	9.3	7.6	9.3	10.3	10.8	12.3	7.3	5.7	8.3	9.2		
	'01~'10	11.5	8.6	10.2	8.5	10.3	10.7	15.8	13.8	10.5	6.7	7.9	11.6		
	'11~'20	10.2	9.5	7.4	10.1	8.5	8.5	13.1	11.2	8.9	6.3	9.6	12.6		
	평년 Normals	11.0	8.9	9.0	8.7	9.4	9.8	13.2	12.4	8.9	6.2	8.6	11.1		
≥ 1.0mm	'91~'00	6.7	4.7	7.1	4.8	6.9	7.8	7.5	9.8	6.3	3.6	5.8	5.5		
	'01~'10	6.5	6.0	6.9	6.5	7.4	7.6	11.9	10.7	7.5	4.0	5.0	6.6		
	'11~'20	5.1	5.6	5.6	7.5	5.9	6.4	9.5	8.7	7.3	4.5	6.9	7.7		
	평년 Normals	6.1	5.4	6.5	6.3	6.7	7.3	9.6	9.7	7.0	4.0	5.9	6.6		
≥ 10.0mm	'91~'00	0.7	0.8	2.8	1.7	2.4	4.4	4.4	5.4	3.3	1.2	1.7	0.7		
	'01~'10	0.6	1.5	1.5	2.9	3.3	3.8	6.9	4.8	3.1	1.5	0.8	1.0		
	'11~'20	1.3	0.8	2.6	3.1	2.6	3.2	5.1	4.3	3.3	2.1	1.7	1.6		
	평년 Normals	0.9	1.0	2.3	2.6	2.8	3.8	5.5	4.8	3.2	1.6	1.4	1.1		
≥ 30.0mm	'91~'00	0.0	0.1	0.6	0.3	0.4	2.0	2.6	2.3	1.1	0.4	0.3	0.1		
	'01~'10	0.1	0.3	0.1	0.7	1.1	2.2	2.8	2.4	1.4	0.1	0.0	0.0		
	'11~'20	0.0	0.1	0.4	1.1	0.8	1.3	2.5	2.0	1.4	1.1	0.3	0.1		
	평년 Normals	0.0	0.2	0.4	0.7	0.8	1.8	2.6	2.2	1.3	0.5	0.2	0.1		
≥ 80.0mm	'91~'00	0.0	0.0	0.0	0.1	0.0	0.3	0.3	0.4	0.4	0.1	0.0	0.0		
	'01~'10	0.0	0.0	0.0	0.0	0.1	0.2	0.6	0.5	0.3	0.0	0.0	0.0		
	'11~'20	0.0	0.0	0.0	0.0	0.1	0.1	0.2	0.4	0.5	0.2	0.0	0.0		
	평년 Normals	0.0	0.0	0.0	0.0	0.1	0.2	0.4	0.4	0.4	0.1	0.0	0.0		
≥ 100.0mm	'91~'00	0.0	0.0	0.0	0.0	0.0	0.0	0.0	0.2	0.3	0.0	0.0	0.0		
	'01~'10	0.0	0.0	0.0	0.0	0.0	0.0	0.1	0.4	0.3	0.2	0.0	0.0		
	'11~'20	0.0	0.0	0.0	0.0	0.0	0.0	0.1	0.1	0.2	0.3	0.1	0.0		
	평년 Normals	0.0	0.0	0.0	0.0	0.0	0.0	0.1	0.2	0.2	0.3	0.0	0.0		



월별평년값  
MONTHLY NORMALS

165 목포 Mokpo

계급별 일수 Categorized Frequencies of Weather Phenomena (일, day)

요소 Element		월 Month	1 JAN.	2 FEB.	3 MAR.	4 APR.	5 MAY	6 JUN.	7 JUL.	8 AUG.	9 SEP.	10 OCT.	11 NOV.	12 DEC.
1 시간 최대 강수량 1-Hour Maximum Precipitation	≥ 1.0mm	'91~'00	0.0	0.1	0.0	4.2	6.1	7.5	6.9	9.4	5.5	3.0	0.0	0.0
		'01~'10	0.0	0.0	0.0	5.9	6.2	7.1	11.2	9.8	6.3	3.8	0.0	0.0
		'11~'20	0.0	0.0	0.0	6.9	5.3	5.9	8.4	7.4	6.4	4.2	0.0	0.0
		평년 Normals	0.0	0.0	0.0	5.7	5.9	6.8	8.8	8.9	6.1	3.7	0.0	0.0
	≥ 5.0mm	'91~'00	0.0	0.0	0.0	1.0	1.9	4.1	4.1	5.4	2.9	1.0	0.0	0.0
		'01~'10	0.0	0.0	0.0	2.4	2.8	3.9	7.4	5.9	2.8	1.6	0.0	0.0
		'11~'20	0.0	0.0	0.0	2.2	2.2	3.1	5.1	4.3	3.1	1.9	0.0	0.0
		평년 Normals	0.0	0.0	0.0	1.9	2.3	3.7	5.5	5.2	2.9	1.5	0.0	0.0
	≥ 10.0mm	'91~'00	0.0	0.0	0.0	0.1	0.5	2.1	3.0	3.2	1.7	0.3	0.0	0.0
		'01~'10	0.0	0.0	0.0	0.7	1.1	2.3	4.5	3.5	1.7	0.4	0.0	0.0
		'11~'20	0.0	0.0	0.0	0.8	0.7	1.5	3.5	3.1	1.6	1.0	0.0	0.0
		평년 Normals	0.0	0.0	0.0	0.5	0.8	2.0	3.7	3.3	1.7	0.6	0.0	0.0
	≥ 20.0mm	'91~'00	0.0	0.0	0.0	0.1	0.1	0.6	1.3	1.0	0.7	0.1	0.0	0.0
		'01~'10	0.0	0.0	0.0	0.0	0.1	1.0	1.8	1.4	0.7	0.1	0.0	0.0
		'11~'20	0.0	0.0	0.0	0.0	0.2	0.9	1.1	1.2	0.7	0.4	0.0	0.0
		평년 Normals	0.0	0.0	0.0	0.0	0.1	0.8	1.4	1.2	0.7	0.2	0.0	0.0
	≥ 30.0mm	'91~'00	0.0	0.0	0.0	0.0	0.0	0.2	0.6	0.5	0.0	0.0	0.0	0.0
		'01~'10	0.0	0.0	0.0	0.0	0.0	0.3	0.6	0.6	0.2	0.0	0.0	0.0
		'11~'20	0.0	0.0	0.0	0.0	0.0	0.3	0.6	0.5	0.3	0.2	0.0	0.0
		평년 Normals	0.0	0.0	0.0	0.0	0.0	0.3	0.6	0.5	0.2	0.1	0.0	0.0
일 최대풍속 Daily Max. W.S.	< 3.4 m/s	0.8	0.8	0.3	0.2	0.6	0.8	0.8	1.5	1.4	0.9	1.5	1.3	
	3.4-7.9 m/s	13.4	12.8	15.6	17.7	21.1	24.5	23.5	24.2	22.3	19.0	15.2	13.2	
	8.0-13.8 m/s	15.2	12.8	13.3	11.3	9.0	4.2	6.5	4.8	5.7	9.8	10.9	13.2	
	≥ 13.9 m/s	1.6	1.8	1.8	0.8	0.3	0.4	0.3	0.5	0.6	0.8	1.4	2.2	
최소 상대습도 Daily Min. R.H	< 10.0%	0.0	0.0	0.0	0.0	0.0	0.0	0.0	0.0	0.0	0.0	0.0	0.0	
	< 20.0%	0.3	0.2	1.3	2.5	0.9	0.1	0.0	0.0	0.1	0.2	0.5	0.1	
	< 30.0%	1.5	2.9	6.7	8.8	5.0	1.2	0.0	0.1	1.1	2.6	2.9	1.8	
	< 40.0%	5.6	9.4	14.2	14.8	10.6	4.1	0.1	0.5	4.6	9.9	7.6	6.4	
전운량 Cloud Amount	< 2.5할	5.0	6.3	8.4	8.7	8.2	3.3	2.1	4.4	6.5	10.4	8.1	5.3	
	≥ 7.5할	8.5	6.9	7.3	7.8	9.1	12.4	15.6	10.5	8.9	5.3	6.5	7.6	
일조율 Perc. of Sunshine	0	3.4	3.2	3.9	3.6	4.0	4.7	4.9	2.7	3.5	2.2	2.5	2.9	
	< 20%	7.4	6.0	7.1	7.1	8.0	10.6	12.3	8.6	8.2	5.2	6.3	7.6	
	≥ 80%	5.2	7.1	8.8	9.2	8.5	3.1	3.2	6.6	7.0	11.2	8.3	5.9	

월별평년값  
MONTHLY NORMALS

168 여수 Yeosu

계급별 일수 Categorized Frequencies of Weather Phenomena (일, day)

요소 Element		월 Month	1	2	3	4	5	6	7	8	9	10	11	12	
			JAN.	FEB.	MAR.	APR.	MAY	JUN.	JUL.	AUG.	SEP.	OCT.	NOV.	DEC.	
일평균 기온 Daily Mean Temp.	< -5.0°C	`91~`00	0.1	0.1	0.0	0.0	0.0	0.0	0.0	0.0	0.0	0.0	0.0	0.0	0.0
		`01~`10	0.5	0.1	0.0	0.0	0.0	0.0	0.0	0.0	0.0	0.0	0.0	0.0	0.0
		`11~`20	0.6	0.4	0.0	0.0	0.0	0.0	0.0	0.0	0.0	0.0	0.0	0.0	0.0
		평년 Normals	<b>0.4</b>	<b>0.2</b>	<b>0.0</b>	<b>0.0</b>	<b>0.0</b>	<b>0.0</b>	<b>0.0</b>	<b>0.0</b>	<b>0.0</b>	<b>0.0</b>	<b>0.0</b>	<b>0.0</b>	<b>0.0</b>
	< 0.0°C	`91~`00	5.2	2.9	0.1	0.0	0.0	0.0	0.0	0.0	0.0	0.0	0.0	0.0	2.1
		`01~`10	6.1	2.3	0.6	0.0	0.0	0.0	0.0	0.0	0.0	0.0	0.0	0.0	3.4
		`11~`20	7.0	3.2	0.1	0.0	0.0	0.0	0.0	0.0	0.0	0.0	0.0	0.0	3.6
		평년 Normals	<b>6.1</b>	<b>2.8</b>	<b>0.3</b>	<b>0.0</b>	<b>0.0</b>	<b>0.0</b>	<b>0.0</b>	<b>0.0</b>	<b>0.0</b>	<b>0.0</b>	<b>0.0</b>	<b>0.0</b>	<b>0.0</b>
	≥ 5.0°C	`91~`00	8.3	11.0	26.8	29.7	31.0	30.0	31.0	31.0	31.0	30.0	31.0	28.7	19.2
		`01~`10	7.0	15.0	26.3	30.0	31.0	30.0	31.0	31.0	31.0	30.0	31.0	29.0	16.6
		`11~`20	8.2	12.4	26.6	30.0	31.0	30.0	31.0	31.0	31.0	30.0	31.0	29.1	14.6
		평년 Normals	<b>7.8</b>	<b>12.8</b>	<b>26.6</b>	<b>29.9</b>	<b>31.0</b>	<b>30.0</b>	<b>31.0</b>	<b>31.0</b>	<b>31.0</b>	<b>30.0</b>	<b>31.0</b>	<b>28.9</b>	<b>16.8</b>
	≥ 25.0°C	`91~`00	0.0	0.0	0.0	0.0	0.0	0.0	0.0	12.5	20.4	4.6	0.0	0.0	0.0
		`01~`10	0.0	0.0	0.0	0.0	0.0	0.0	0.1	11.5	20.5	4.2	0.0	0.0	0.0
		`11~`20	0.0	0.0	0.0	0.0	0.0	0.0	0.4	14.2	24.5	3.0	0.0	0.0	0.0
		평년 Normals	<b>0.0</b>	<b>0.0</b>	<b>0.0</b>	<b>0.0</b>	<b>0.0</b>	<b>0.0</b>	<b>0.2</b>	<b>12.7</b>	<b>21.8</b>	<b>3.9</b>	<b>0.0</b>	<b>0.0</b>	<b>0.0</b>
	≥ 30.0°C	`91~`00	0.0	0.0	0.0	0.0	0.0	0.0	0.0	0.4	0.0	0.0	0.0	0.0	0.0
		`01~`10	0.0	0.0	0.0	0.0	0.0	0.0	0.0	0.0	0.0	0.0	0.0	0.0	0.0
		`11~`20	0.0	0.0	0.0	0.0	0.0	0.0	0.0	0.2	1.2	0.0	0.0	0.0	0.0
		평년 Normals	<b>0.0</b>	<b>0.0</b>	<b>0.0</b>	<b>0.0</b>	<b>0.0</b>	<b>0.0</b>	<b>0.0</b>	<b>0.2</b>	<b>0.4</b>	<b>0.0</b>	<b>0.0</b>	<b>0.0</b>	<b>0.0</b>
일최고기온 Daily Maximum Temp.	< 0.0°C	`91~`00	0.2	0.3	0.0	0.0	0.0	0.0	0.0	0.0	0.0	0.0	0.0	0.0	0.0
		`01~`10	0.7	0.2	0.0	0.0	0.0	0.0	0.0	0.0	0.0	0.0	0.0	0.0	0.1
		`11~`20	1.5	0.5	0.0	0.0	0.0	0.0	0.0	0.0	0.0	0.0	0.0	0.0	0.1
		평년 Normals	<b>0.8</b>	<b>0.3</b>	<b>0.0</b>	<b>0.0</b>	<b>0.0</b>	<b>0.0</b>	<b>0.0</b>	<b>0.0</b>	<b>0.0</b>	<b>0.0</b>	<b>0.0</b>	<b>0.0</b>	<b>0.0</b>
	≥ 10.0°C	`91~`00	4.9	8.5	23.6	29.7	31.0	30.0	31.0	31.0	31.0	30.0	31.0	27.8	16.2
		`01~`10	4.1	11.1	22.6	29.9	31.0	30.0	31.0	31.0	31.0	30.0	31.0	27.5	12.0
		`11~`20	5.1	9.2	23.9	29.7	31.0	30.0	31.0	31.0	31.0	30.0	31.0	27.8	10.7
		평년 Normals	<b>4.7</b>	<b>9.6</b>	<b>23.4</b>	<b>29.8</b>	<b>31.0</b>	<b>30.0</b>	<b>31.0</b>	<b>31.0</b>	<b>31.0</b>	<b>30.0</b>	<b>31.0</b>	<b>27.7</b>	<b>13.0</b>
	≥ 25.0°C	`91~`00	0.0	0.0	0.0	0.2	3.4	13.3	24.2	28.4	20.9	3.3	0.0	0.0	0.0
		`01~`10	0.0	0.0	0.0	0.0	3.2	10.6	22.6	28.6	18.2	1.7	0.0	0.0	0.0
		`11~`20	0.0	0.0	0.0	0.0	5.4	13.4	25.1	29.2	18.4	1.7	0.0	0.0	0.0
		평년 Normals	<b>0.0</b>	<b>0.0</b>	<b>0.0</b>	<b>0.1</b>	<b>4.0</b>	<b>12.4</b>	<b>24.0</b>	<b>28.7</b>	<b>19.2</b>	<b>2.2</b>	<b>0.0</b>	<b>0.0</b>	<b>0.0</b>
	≥ 30.0°C	`91~`00	0.0	0.0	0.0	0.0	0.0	0.0	0.0	7.6	11.2	1.4	0.0	0.0	0.0
		`01~`10	0.0	0.0	0.0	0.0	0.0	0.0	0.2	3.5	9.3	0.6	0.0	0.0	0.0
		`11~`20	0.0	0.0	0.0	0.0	0.1	0.2	7.0	14.7	0.7	0.0	0.0	0.0	0.0
		평년 Normals	<b>0.0</b>	<b>0.0</b>	<b>0.0</b>	<b>0.0</b>	<b>0.0</b>	<b>0.1</b>	<b>6.0</b>	<b>11.7</b>	<b>0.9</b>	<b>0.0</b>	<b>0.0</b>	<b>0.0</b>	<b>0.0</b>
	≥ 33.0°C	`91~`00	0.0	0.0	0.0	0.0	0.0	0.0	0.0	1.3	0.8	0.2	0.0	0.0	0.0
		`01~`10	0.0	0.0	0.0	0.0	0.0	0.0	0.0	0.3	0.4	0.0	0.0	0.0	0.0
		`11~`20	0.0	0.0	0.0	0.0	0.0	0.0	0.0	0.8	2.3	0.0	0.0	0.0	0.0
		평년 Normals	<b>0.0</b>	<b>0.0</b>	<b>0.0</b>	<b>0.0</b>	<b>0.0</b>	<b>0.0</b>	<b>0.0</b>	<b>0.8</b>	<b>1.2</b>	<b>0.1</b>	<b>0.0</b>	<b>0.0</b>	<b>0.0</b>
≥ 35.0°C	`91~`00	0.0	0.0	0.0	0.0	0.0	0.0	0.0	0.4	0.1	0.0	0.0	0.0	0.0	
	`01~`10	0.0	0.0	0.0	0.0	0.0	0.0	0.0	0.0	0.0	0.0	0.0	0.0	0.0	
	`11~`20	0.0	0.0	0.0	0.0	0.0	0.0	0.0	0.1	0.1	0.0	0.0	0.0	0.0	
	평년 Normals	<b>0.0</b>	<b>0.0</b>	<b>0.0</b>	<b>0.0</b>	<b>0.0</b>	<b>0.0</b>	<b>0.0</b>	<b>0.2</b>	<b>0.1</b>	<b>0.0</b>	<b>0.0</b>	<b>0.0</b>	<b>0.0</b>	

월별평년값  
MONTHLY NORMALS

168 여수 Yeosu

계급별 일수 Categorized Frequencies of Weather Phenomena (일, day)

요소 Element		월 Month	1 JAN.	2 FEB.	3 MAR.	4 APR.	5 MAY	6 JUN.	7 JUL.	8 AUG.	9 SEP.	10 OCT.	11 NOV.	12 DEC.	
최저 기온 일	≤ -15.0°C	'91~'00	0.0	0.0	0.0	0.0	0.0	0.0	0.0	0.0	0.0	0.0	0.0	0.0	
		'01~'10	0.0	0.0	0.0	0.0	0.0	0.0	0.0	0.0	0.0	0.0	0.0	0.0	
		'11~'20	0.0	0.0	0.0	0.0	0.0	0.0	0.0	0.0	0.0	0.0	0.0	0.0	
		평년 Normals	0.0	0.0	0.0	0.0	0.0	0.0	0.0	0.0	0.0	0.0	0.0	0.0	
	≤ -12.0°C	'91~'00	0.0	0.0	0.0	0.0	0.0	0.0	0.0	0.0	0.0	0.0	0.0	0.0	
		'01~'10	0.0	0.0	0.0	0.0	0.0	0.0	0.0	0.0	0.0	0.0	0.0	0.0	
		'11~'20	0.0	0.0	0.0	0.0	0.0	0.0	0.0	0.0	0.0	0.0	0.0	0.0	
		평년 Normals	0.0	0.0	0.0	0.0	0.0	0.0	0.0	0.0	0.0	0.0	0.0	0.0	
	< -10.0°C	'91~'00	0.0	0.1	0.0	0.0	0.0	0.0	0.0	0.0	0.0	0.0	0.0	0.0	
		'01~'10	0.0	0.0	0.0	0.0	0.0	0.0	0.0	0.0	0.0	0.0	0.0	0.0	
		'11~'20	0.2	0.0	0.0	0.0	0.0	0.0	0.0	0.0	0.0	0.0	0.0	0.0	
		평년 Normals	0.1	0.0	0.0	0.0	0.0	0.0	0.0	0.0	0.0	0.0	0.0	0.0	
	< 0.0°C	'91~'00	16.7	13.7	2.1	0.1	0.0	0.0	0.0	0.0	0.0	0.0	0.0	0.5	7.4
		'01~'10	14.9	10.3	3.5	0.0	0.0	0.0	0.0	0.0	0.0	0.0	0.0	0.3	9.5
		'11~'20	16.5	10.9	3.0	0.0	0.0	0.0	0.0	0.0	0.0	0.0	0.0	0.2	11.3
		평년 Normals	16.0	11.6	2.9	0.0	0.0	0.0	0.0	0.0	0.0	0.0	0.0	0.3	9.4
	≥ 5.0°C	'91~'00	1.2	2.9	15.0	27.1	31.0	30.0	31.0	31.0	31.0	30.0	30.9	22.8	7.2
		'01~'10	2.6	5.6	17.1	29.1	31.0	30.0	31.0	31.0	31.0	30.0	31.0	23.6	8.3
		'11~'20	3.1	3.9	16.1	28.5	31.0	30.0	31.0	31.0	31.0	30.0	31.0	24.3	6.1
		평년 Normals	2.3	4.1	16.1	28.2	31.0	30.0	31.0	31.0	31.0	30.0	31.0	23.6	7.2
	≥ 25.0°C	'91~'00	0.0	0.0	0.0	0.0	0.0	0.0	0.0	2.3	6.1	0.6	0.0	0.0	0.0
		'01~'10	0.0	0.0	0.0	0.0	0.0	0.0	0.0	3.0	7.0	0.1	0.0	0.0	0.0
		'11~'20	0.0	0.0	0.0	0.0	0.0	0.0	0.0	6.5	15.2	0.1	0.0	0.0	0.0
		평년 Normals	0.0	0.0	0.0	0.0	0.0	0.0	0.0	3.9	9.4	0.3	0.0	0.0	0.0
강수량 일	= 0.0mm	'91~'00	3.0	2.9	1.9	1.8	2.1	2.2	3.3	1.9	2.5	2.1	2.0	3.8	
		'01~'10	3.9	2.1	1.8	0.5	1.0	1.2	0.9	1.1	1.1	1.1	1.4	3.1	
		'11~'20	3.0	2.2	2.2	1.7	1.8	1.6	2.1	2.5	1.9	2.2	3.3	3.4	
		평년 Normals	3.3	2.4	2.0	1.3	1.6	1.7	2.1	1.8	1.8	1.8	2.2	3.4	
	≥ 0.1mm	'91~'00	5.2	5.4	8.6	8.0	9.6	11.3	12.6	12.0	7.4	4.5	6.4	4.0	
		'01~'10	4.8	6.1	8.2	9.6	10.4	10.2	16.1	13.4	9.9	4.8	5.2	5.3	
		'11~'20	4.8	5.5	7.2	8.9	8.8	10.1	12.8	10.9	10.3	5.2	6.7	5.7	
		평년 Normals	4.9	5.7	8.0	8.8	9.6	10.5	13.8	12.1	9.2	4.8	6.1	5.0	
	≥ 1.0mm	'91~'00	4.0	3.2	7.1	6.2	7.6	9.3	9.3	9.9	5.4	3.2	4.8	2.5	
		'01~'10	3.2	4.7	5.6	7.1	8.0	8.1	12.0	10.4	6.9	3.4	3.6	3.5	
		'11~'20	3.2	4.3	5.7	7.3	7.0	7.8	10.5	9.0	7.6	3.7	5.1	3.3	
		평년 Normals	3.5	4.1	6.1	6.9	7.5	8.4	10.6	9.8	6.6	3.4	4.5	3.1	
	≥ 10.0mm	'91~'00	1.1	0.9	3.0	3.0	4.2	5.2	5.7	6.5	3.1	1.4	1.5	0.9	
		'01~'10	0.8	1.8	2.4	4.4	4.2	4.0	6.6	5.9	3.3	1.7	1.2	0.5	
		'11~'20	0.9	1.4	2.8	3.7	3.1	4.2	5.8	5.0	3.8	2.3	1.7	1.2	
		평년 Normals	0.9	1.4	2.7	3.7	3.8	4.5	6.0	5.8	3.4	1.8	1.5	0.9	
	≥ 30.0mm	'91~'00	0.2	0.2	0.9	1.4	1.2	2.0	2.9	3.6	1.2	0.4	0.4	0.1	
		'01~'10	0.0	0.3	0.5	1.4	1.8	2.3	4.1	2.6	1.6	0.3	0.0	0.1	
		'11~'20	0.0	0.7	1.0	1.5	1.5	2.0	2.1	2.7	2.2	1.2	0.5	0.2	
		평년 Normals	0.1	0.4	0.8	1.4	1.5	2.1	3.0	3.0	1.7	0.6	0.3	0.1	
	≥ 80.0mm	'91~'00	0.0	0.0	0.0	0.1	0.4	0.7	0.8	0.7	0.3	0.1	0.1	0.0	
		'01~'10	0.0	0.0	0.0	0.0	0.3	0.5	0.8	0.7	0.1	0.0	0.0	0.0	
		'11~'20	0.0	0.1	0.1	0.1	0.1	0.4	0.7	0.7	0.6	0.3	0.0	0.0	
		평년 Normals	0.0	0.0	0.0	0.1	0.3	0.5	0.8	0.7	0.3	0.1	0.0	0.0	
≥ 100.0mm	'91~'00	0.0	0.0	0.0	0.0	0.1	0.1	0.4	0.2	0.3	0.1	0.1	0.0		
	'01~'10	0.0	0.0	0.0	0.0	0.2	0.1	0.6	0.4	0.1	0.0	0.0	0.0		
	'11~'20	0.0	0.0	0.0	0.0	0.0	0.2	0.4	0.5	0.2	0.3	0.0	0.0		
	평년 Normals	0.0	0.0	0.0	0.0	0.1	0.1	0.5	0.4	0.2	0.1	0.0	0.0		

월별평년값  
MONTHLY NORMALS

168 여수 Yeosu

계급별 일수 Categorized Frequencies of Weather Phenomena (일,day)

요소 Element		월 Month	1	2	3	4	5	6	7	8	9	10	11	12
			JAN.	FEB.	MAR.	APR.	MAY	JUN.	JUL.	AUG.	SEP.	OCT.	NOV.	DEC.
1 시간 최 다 강 수 량  1-Hour Maximum Precipitation	≥ 1.0mm	'91~'00	0.7	0.7	1.4	5.7	7.2	8.7	8.6	9.7	4.9	2.9	0.6	0.9
		'01~'10	0.0	0.0	0.0	7.0	7.8	7.7	11.4	10.1	6.6	3.1	0.0	0.0
		'11~'20	0.0	0.0	0.0	6.3	6.4	7.2	9.9	8.0	6.9	3.5	0.0	0.0
		평년 Normals	0.2	0.2	0.5	6.3	7.1	7.9	10.0	9.3	6.1	3.2	0.2	0.3
	≥ 5.0mm	'91~'00	0.0	0.2	0.3	2.3	3.1	4.5	5.1	6.6	2.8	1.2	0.1	0.1
		'01~'10	0.0	0.0	0.0	3.7	4.1	4.0	7.3	6.5	3.8	1.5	0.0	0.0
		'11~'20	0.0	0.0	0.0	2.5	2.5	3.5	5.7	5.1	3.9	1.9	0.0	0.0
		평년 Normals	0.0	0.1	0.1	2.8	3.2	4.0	6.0	6.1	3.5	1.5	0.0	0.0
	≥ 10.0mm	'91~'00	0.0	0.0	0.1	0.9	0.9	2.6	3.2	4.5	1.2	0.3	0.1	0.0
		'01~'10	0.0	0.0	0.0	1.5	1.9	2.7	4.4	4.3	2.0	0.3	0.0	0.0
		'11~'20	0.0	0.0	0.0	1.0	1.2	2.4	3.4	3.5	1.9	0.9	0.0	0.0
		평년 Normals	0.0	0.0	0.0	1.1	1.3	2.6	3.7	4.1	1.7	0.5	0.0	0.0
	≥ 20.0mm	'91~'00	0.0	0.0	0.0	0.2	0.2	0.7	1.0	2.1	0.7	0.2	0.0	0.0
		'01~'10	0.0	0.0	0.0	0.3	0.3	0.8	2.3	1.1	0.6	0.1	0.0	0.0
		'11~'20	0.0	0.0	0.0	0.2	0.1	0.9	1.1	2.1	0.7	0.5	0.0	0.0
		평년 Normals	0.0	0.0	0.0	0.2	0.2	0.8	1.5	1.8	0.7	0.3	0.0	0.0
	≥ 30.0mm	'91~'00	0.0	0.0	0.0	0.1	0.0	0.3	0.3	1.0	0.2	0.1	0.0	0.0
		'01~'10	0.0	0.0	0.0	0.1	0.1	0.4	0.9	0.7	0.2	0.0	0.0	0.0
		'11~'20	0.0	0.0	0.0	0.0	0.0	0.4	0.5	1.1	0.2	0.2	0.0	0.0
		평년 Normals	0.0	0.0	0.0	0.1	0.0	0.4	0.6	0.9	0.2	0.1	0.0	0.0
일 최대풍속 Daily Max. W.S.	< 3.4 m/s	0.2	0.1	0.1	0.2	0.5	0.9	0.9	0.5	0.2	0.1	0.3	0.1	
	3.4-7.9 m/s	8.0	8.4	11.0	12.8	17.7	21.3	20.4	19.5	17.1	14.7	13.3	9.9	
	8.0-13.8 m/s	20.6	17.7	17.4	15.4	12.1	6.8	8.4	9.7	10.8	14.8	14.4	18.2	
	≥ 13.9 m/s	2.3	2.0	2.5	1.7	0.7	0.9	1.4	1.2	1.9	1.0	1.0	1.8	
최소 상대습도 Daily Min. R.H	< 10.0%	0.1	0.4	0.4	0.1	0.0	0.0	0.0	0.0	0.0	0.0	0.0	0.1	
	< 20.0%	3.4	5.2	5.9	4.9	1.9	0.2	0.0	0.0	0.1	0.7	1.5	2.9	
	< 30.0%	11.9	13.8	13.5	11.3	6.6	1.1	0.1	0.1	0.7	4.7	7.1	9.6	
	< 40.0%	20.7	20.6	19.1	16.6	11.8	3.3	0.2	0.7	4.4	12.2	15.1	18.5	
전운량 Cloud Amount	< 2.5할	13.9	11.7	11.2	9.9	9.0	4.2	3.1	6.1	7.1	12.5	13.2	14.4	
	≥ 7.5할	4.3	4.5	6.7	7.9	9.1	13.0	15.4	10.3	9.7	4.7	4.5	3.2	
일조율 Perc. of Sunshine	0	2.8	2.7	3.4	3.8	4.2	5.7	5.9	3.7	3.4	2.2	2.2	2.2	
	< 20%	5.0	4.8	6.5	7.1	8.2	10.6	12.8	9.0	8.8	5.1	4.9	4.2	
	≥ 80%	12.8	11.7	10.5	10.0	9.4	3.6	3.8	7.4	7.0	13.0	12.3	14.3	

월별평년값  
MONTHLY NORMALS

169 흑산도 Heuksando

계급별 일수 Categorized Frequencies of Weather Phenomena (일, day)

요소 Element		월 Month	1 JAN.	2 FEB.	3 MAR.	4 APR.	5 MAY	6 JUN.	7 JUL.	8 AUG.	9 SEP.	10 OCT.	11 NOV.	12 DEC.	
일 기 온 도 일 일 최 고 기 온 도 일 일	< -5.0°C	`91~`00													
		`01~`10	0.0	0.0	0.0	0.0	0.0	0.0	0.0	0.0	0.0	0.0	0.0	0.0	
		`11~`20	0.1	0.0	0.0	0.0	0.0	0.0	0.0	0.0	0.0	0.0	0.0	0.0	
		평년 Normals	0.0	0.0	0.0	0.0	0.0	0.0	0.0	0.0	0.0	0.0	0.0	0.0	
	< 0.0°C	`91~`00													
		`01~`10	3.1	2.2	0.8	0.0	0.0	0.0	0.0	0.0	0.0	0.0	0.0	0.0	1.0
		`11~`20	3.4	2.3	0.0	0.0	0.0	0.0	0.0	0.0	0.0	0.0	0.0	0.0	0.4
		평년 Normals	3.3	2.0	0.3	0.0	0.0	0.0	0.0	0.0	0.0	0.0	0.0	0.0	0.7
	≥ 5.0°C	`91~`00													
		`01~`10	6.3	10.0	21.3	29.9	31.0	30.0	31.0	31.0	31.0	30.0	31.0	29.6	18.2
		`11~`20	9.9	10.1	23.3	30.0	31.0	30.0	30.4	31.0	30.0	31.0	29.5	19.4	
		평년 Normals	8.4	10.1	22.5	30.0	31.0	30.0	30.8	31.0	30.0	31.0	29.6	19.5	
	≥ 25.0°C	`91~`00													
		`01~`10	0.0	0.0	0.0	0.0	0.0	0.0	0.0	3.0	13.3	0.7	0.0	0.0	0.0
		`11~`20	0.0	0.0	0.0	0.0	0.1	0.0	7.1	16.6	0.4	0.0	0.0	0.0	0.0
		평년 Normals	0.0	0.0	0.0	0.0	0.0	0.0	4.7	14.3	0.6	0.0	0.0	0.0	0.0
	≥ 30.0°C	`91~`00													
		`01~`10	0.0	0.0	0.0	0.0	0.0	0.0	0.0	0.0	0.0	0.0	0.0	0.0	0.0
		`11~`20	0.0	0.0	0.0	0.0	0.0	0.0	0.0	0.0	0.0	0.0	0.0	0.0	0.0
		평년 Normals	0.0	0.0	0.0	0.0	0.0	0.0	0.0	0.0	0.0	0.0	0.0	0.0	0.0
일 기 온 도 일 일 최 저 기 온 도 일 일	< 0.0°C	`91~`00													
		`01~`10	1.1	0.5	0.1	0.0	0.0	0.0	0.0	0.0	0.0	0.0	0.0	0.0	0.0
		`11~`20	1.1	0.5	0.0	0.0	0.0	0.0	0.0	0.0	0.0	0.0	0.0	0.0	0.1
		평년 Normals	1.2	0.4	0.0	0.0	0.0	0.0	0.0	0.0	0.0	0.0	0.0	0.0	0.0
	≥ 10.0°C	`91~`00													
		`01~`10	2.6	4.7	14.2	26.7	31.0	30.0	31.0	31.0	30.0	31.0	25.6	8.5	
		`11~`20	3.1	6.2	17.4	27.9	31.0	30.0	30.8	31.0	30.0	31.0	26.8	9.8	
		평년 Normals	3.0	5.4	15.3	27.4	31.0	30.0	30.9	31.0	30.0	31.0	26.0	9.4	
	≥ 25.0°C	`91~`00													
		`01~`10	0.0	0.0	0.0	0.1	0.4	4.2	18.5	26.3	11.9	0.4	0.0	0.0	
		`11~`20	0.0	0.0	0.0	0.0	1.2	6.6	20.4	26.9	10.9	0.3	0.0	0.0	
		평년 Normals	0.0	0.0	0.0	0.0	0.7	4.9	19.2	26.8	11.3	0.4	0.0	0.0	
	≥ 30.0°C	`91~`00													
		`01~`10	0.0	0.0	0.0	0.0	0.0	0.0	1.0	6.5	0.2	0.0	0.0	0.0	
		`11~`20	0.0	0.0	0.0	0.0	0.0	0.0	3.5	10.2	0.1	0.0	0.0	0.0	
		평년 Normals	0.0	0.0	0.0	0.0	0.0	0.0	1.9	7.3	0.2	0.0	0.0	0.0	
	≥ 33.0°C	`91~`00													
		`01~`10	0.0	0.0	0.0	0.0	0.0	0.0	0.0	0.0	0.0	0.0	0.0	0.0	
		`11~`20	0.0	0.0	0.0	0.0	0.0	0.0	0.0	1.3	0.0	0.0	0.0	0.0	
		평년 Normals	0.0	0.0	0.0	0.0	0.0	0.0	0.0	0.5	0.0	0.0	0.0	0.0	
≥ 35.0°C	`91~`00														
	`01~`10	0.0	0.0	0.0	0.0	0.0	0.0	0.0	0.0	0.0	0.0	0.0	0.0		
	`11~`20	0.0	0.0	0.0	0.0	0.0	0.0	0.0	0.0	0.0	0.0	0.0	0.0		
	평년 Normals	0.0	0.0	0.0	0.0	0.0	0.0	0.0	0.0	0.0	0.0	0.0	0.0		

월별평년값  
MONTHLY NORMALS

169 흑산도 Heuksando

계급별 일수 Categorized Frequencies of Weather Phenomena (일,day)

요소 Element		월 Month	1 JAN.	2 FEB.	3 MAR.	4 APR.	5 MAY	6 JUN.	7 JUL.	8 AUG.	9 SEP.	10 OCT.	11 NOV.	12 DEC.	
최저 기온 Daily Minimum Temp.	≤ -15.0°C	`91~`00													
		`01~`10	0.0	0.0	0.0	0.0	0.0	0.0	0.0	0.0	0.0	0.0	0.0	0.0	
		`11~`20	0.0	0.0	0.0	0.0	0.0	0.0	0.0	0.0	0.0	0.0	0.0	0.0	0.0
		평년 Normals	0.0	0.0	0.0	0.0	0.0	0.0	0.0	0.0	0.0	0.0	0.0	0.0	0.0
	≤ -12.0°C	`91~`00													
		`01~`10	0.0	0.0	0.0	0.0	0.0	0.0	0.0	0.0	0.0	0.0	0.0	0.0	0.0
		`11~`20	0.0	0.0	0.0	0.0	0.0	0.0	0.0	0.0	0.0	0.0	0.0	0.0	0.0
		평년 Normals	0.0	0.0	0.0	0.0	0.0	0.0	0.0	0.0	0.0	0.0	0.0	0.0	0.0
	< -10.0°C	`91~`00													
		`01~`10	0.0	0.0	0.0	0.0	0.0	0.0	0.0	0.0	0.0	0.0	0.0	0.0	0.0
		`11~`20	0.0	0.0	0.0	0.0	0.0	0.0	0.0	0.0	0.0	0.0	0.0	0.0	0.0
		평년 Normals	0.0	0.0	0.0	0.0	0.0	0.0	0.0	0.0	0.0	0.0	0.0	0.0	0.0
	< 0.0°C	`91~`00													
		`01~`10	9.4	6.5	2.3	0.0	0.0	0.0	0.0	0.0	0.0	0.0	0.0	0.0	4.4
		`11~`20	7.6	6.3	0.6	0.0	0.0	0.0	0.0	0.0	0.0	0.0	0.0	0.1	3.4
		평년 Normals	8.4	6.3	1.3	0.0	0.0	0.0	0.0	0.0	0.0	0.0	0.0	0.0	3.6
	≥ 5.0°C	`91~`00													
		`01~`10	2.0	1.8	8.5	27.1	31.0	30.0	31.0	31.0	30.0	31.0	27.3	11.4	
		`11~`20	3.9	2.6	10.2	27.6	31.0	30.0	30.8	31.0	30.0	31.0	28.2	11.6	
		평년 Normals	3.4	2.5	10.1	27.5	31.0	30.0	30.9	31.0	30.0	30.9	27.8	12.2	
	≥ 25.0°C	`91~`00													
		`01~`10	0.0	0.0	0.0	0.0	0.0	0.0	0.2	0.9	0.0	0.0	0.0	0.0	
		`11~`20	0.0	0.0	0.0	0.0	0.0	0.0	1.1	4.2	0.0	0.0	0.0	0.0	
		평년 Normals	0.0	0.0	0.0	0.0	0.0	0.0	0.5	2.2	0.0	0.0	0.0	0.0	
강수량 Daily Minimum Temp.	= 0.0mm	`91~`00													
		`01~`10	5.9	3.2	2.4	0.9	0.9	1.1	1.3	1.2	1.7	1.5	1.8	4.0	
		`11~`20	6.4	3.9	2.7	0.9	2.6	2.7	2.7	2.2	2.0	1.5	4.3	5.3	
		평년 Normals	5.8	3.6	2.4	1.0	1.8	1.9	2.1	1.8	1.8	1.6	3.1	4.4	
	≥ 0.1mm	`91~`00													
		`01~`10	9.1	7.9	8.6	9.0	9.3	9.7	14.9	12.7	9.9	6.8	7.4	10.9	
		`11~`20	9.3	8.0	6.7	8.7	7.1	8.2	11.3	10.8	8.7	7.0	9.0	12.3	
		평년 Normals	9.2	7.5	7.8	8.9	8.2	9.5	12.5	11.5	9.4	6.6	8.1	10.7	
	≥ 1.0mm	`91~`00													
		`01~`10	4.8	4.5	6.1	6.6	7.2	6.7	11.5	8.9	6.5	4.5	4.9	5.7	
		`11~`20	4.3	4.5	4.9	6.8	5.4	5.7	9.0	7.9	7.0	5.0	6.7	6.9	
		평년 Normals	4.5	4.2	5.6	6.7	6.2	6.7	9.6	8.4	6.8	4.5	5.7	5.7	
	≥ 10.0mm	`91~`00													
		`01~`10	0.5	1.1	1.5	2.6	3.0	3.9	6.2	4.0	3.0	1.1	0.8	0.6	
		`11~`20	0.5	0.8	1.8	2.8	3.3	3.4	4.7	4.9	3.9	2.1	1.7	1.4	
		평년 Normals	0.5	0.8	1.7	2.5	3.2	3.8	5.2	4.5	3.3	1.5	1.4	0.9	
	≥ 30.0mm	`91~`00													
		`01~`10	0.0	0.3	0.3	1.2	0.7	1.8	2.5	1.8	1.3	0.3	0.1	0.1	
		`11~`20	0.0	0.2	0.3	0.9	1.0	1.7	2.1	2.8	0.9	1.0	0.6	0.3	
		평년 Normals	0.0	0.2	0.3	1.0	0.8	2.0	2.4	2.5	1.1	0.6	0.3	0.2	
	≥ 80.0mm	`91~`00													
		`01~`10	0.0	0.0	0.0	0.0	0.1	0.5	0.2	0.1	0.3	0.1	0.0	0.0	
		`11~`20	0.0	0.0	0.0	0.0	0.0	0.3	0.2	0.6	0.2	0.0	0.0	0.0	
		평년 Normals	0.0	0.0	0.0	0.0	0.0	0.4	0.3	0.4	0.3	0.0	0.0	0.0	
≥ 100.0mm	`91~`00														
	`01~`10	0.0	0.0	0.0	0.0	0.1	0.3	0.2	0.1	0.2	0.1	0.0	0.0		
	`11~`20	0.0	0.0	0.0	0.0	0.0	0.0	0.2	0.5	0.1	0.0	0.0	0.0		
	평년 Normals	0.0	0.0	0.0	0.0	0.0	0.1	0.2	0.4	0.1	0.0	0.0	0.0		

월별평년값  
MONTHLY NORMALS

169 흑산도 Heuksando

계급별 일수 Categorized Frequencies of Weather Phenomena (일,day)

요소 Element		월 Month	1	2	3	4	5	6	7	8	9	10	11	12
			JAN.	FEB.	MAR.	APR.	MAY	JUN.	JUL.	AUG.	SEP.	OCT.	NOV.	DEC.
1 시 간 최 다 강 수 량  1-Hour Maximum Precipitation	≥ 1.0mm	`91~`00												
		`01~`10	0.0	0.0	0.0	5.7	6.6	6.6	11.0	8.1	5.7	3.9	0.0	0.0
		`11~`20	0.0	0.0	0.0	6.6	5.4	5.5	8.4	7.4	6.3	4.7	0.0	0.0
		평년 Normals	0.0	0.0	0.0	6.1	5.9	6.5	9.1	7.8	6.0	4.1	0.0	0.0
	≥ 5.0mm	`91~`00												
		`01~`10	0.0	0.0	0.0	2.1	2.3	3.8	6.2	4.4	2.4	1.0	0.0	0.0
		`11~`20	0.0	0.0	0.0	2.0	2.0	3.0	5.2	4.9	3.0	1.6	0.0	0.0
		평년 Normals	0.0	0.0	0.0	2.0	2.2	3.6	5.5	4.8	2.6	1.3	0.0	0.0
	≥ 10.0mm	`91~`00												
		`01~`10	0.0	0.0	0.0	0.6	1.1	2.1	4.0	2.3	1.6	0.3	0.0	0.0
		`11~`20	0.0	0.0	0.0	1.0	0.7	1.9	3.2	4.0	1.3	1.0	0.0	0.0
		평년 Normals	0.0	0.0	0.0	0.7	0.9	2.3	3.5	3.3	1.3	0.6	0.0	0.0
	≥ 20.0mm	`91~`00												
		`01~`10	0.0	0.0	0.0	0.2	0.5	0.9	1.4	1.2	0.6	0.2	0.0	0.0
		`11~`20	0.0	0.0	0.0	0.0	0.2	0.8	0.9	1.5	0.4	0.4	0.0	0.0
		평년 Normals	0.0	0.0	0.0	0.1	0.3	0.8	1.1	1.5	0.5	0.3	0.0	0.0
	≥ 30.0mm	`91~`00												
		`01~`10	0.0	0.0	0.0	0.1	0.0	0.2	0.6	0.5	0.2	0.2	0.0	0.0
		`11~`20	0.0	0.0	0.0	0.0	0.0	0.5	0.3	0.9	0.4	0.0	0.0	0.0
		평년 Normals	0.0	0.0	0.0	0.0	0.0	0.3	0.4	0.7	0.3	0.1	0.0	0.0
일 최대풍속 Daily Max. W.S.	< 3.4 m/s	0.1	0.1	0.2	0.0	0.2	0.4	0.7	1.0	0.5	0.3	0.3	0.1	
	3.4-7.9 m/s	6.3	7.5	9.3	12.8	16.5	19.3	14.1	17.3	17.8	13.6	10.2	6.8	
	8.0-13.8 m/s	17.4	14.6	15.3	12.4	11.8	8.8	13.2	10.7	9.5	13.2	12.9	15.4	
	≥ 13.9 m/s	7.3	6.0	6.2	4.8	2.5	1.5	2.9	2.0	2.2	3.4	5.3	7.4	
최소 상대습도 Daily Min. R.H	< 10.0%	0.0	0.0	0.0	0.0	0.0	0.0	0.0	0.0	0.0	0.0	0.0	0.0	
	< 20.0%	0.0	0.1	0.5	0.9	0.7	0.0	0.0	0.0	0.0	0.0	0.0	0.0	
	< 30.0%	0.0	0.3	1.7	3.5	2.8	0.5	0.0	0.0	0.1	0.2	0.0	0.1	
	< 40.0%	1.1	2.4	5.6	8.0	6.2	1.1	0.0	0.0	0.5	1.4	1.5	1.3	
전운량 Cloud Amount	< 2.5할	2.3	4.4	8.5	8.5	7.3	3.0	1.5	4.2	6.7	9.3	6.1	3.1	
	≥ 7.5할	10.6	8.0	7.1	8.9	10.4	14.5	18.6	11.3	9.4	5.8	7.6	10.4	
일조율 Perc. of Sunshine	0	4.0	3.4	3.3	4.1	4.8	5.6	7.3	3.3	3.7	2.6	2.7	3.5	
	< 20%	12.5	8.1	6.9	7.9	9.6	12.3	15.7	9.5	8.1	5.8	7.8	11.6	
	≥ 80%	2.3	5.5	9.6	9.8	6.9	2.3	1.0	5.6	8.5	10.8	5.8	3.0	

월별평년값  
MONTHLY NORMALS

170 완도 Wando

계급별 일수 Categorized Frequencies of Weather Phenomena (일, day)

요소 Element		월 Month	1 JAN.	2 FEB.	3 MAR.	4 APR.	5 MAY	6 JUN.	7 JUL.	8 AUG.	9 SEP.	10 OCT.	11 NOV.	12 DEC.	
일 기 온 도 일 일 최 고 기 온 도	< -5.0°C	`91~`00	0.0	0.0	0.0	0.0	0.0	0.0	0.0	0.0	0.0	0.0	0.0	0.0	
		`01~`10	0.4	0.0	0.0	0.0	0.0	0.0	0.0	0.0	0.0	0.0	0.0	0.0	
		`11~`20	0.4	0.2	0.0	0.0	0.0	0.0	0.0	0.0	0.0	0.0	0.0	0.0	
		평년 Normals	0.3	0.1	0.0	0.0	0.0	0.0	0.0	0.0	0.0	0.0	0.0	0.0	
	< 0.0°C	`91~`00	3.1	2.0	0.0	0.0	0.0	0.0	0.0	0.0	0.0	0.0	0.0	0.0	1.0
		`01~`10	6.1	3.3	0.8	0.0	0.0	0.0	0.0	0.0	0.0	0.0	0.0	0.0	2.8
		`11~`20	7.0	2.9	0.1	0.0	0.0	0.0	0.0	0.0	0.0	0.0	0.0	0.0	2.8
		평년 Normals	5.4	2.7	0.3	0.0	0.0	0.0	0.0	0.0	0.0	0.0	0.0	0.0	2.2
	≥ 5.0°C	`91~`00	8.2	10.1	25.7	29.7	31.0	30.0	31.0	31.0	31.0	30.0	31.0	28.8	19.4
		`01~`10	5.0	11.6	23.8	29.9	31.0	30.0	31.0	31.0	31.0	30.0	31.0	28.6	13.8
		`11~`20	7.0	10.0	25.4	29.9	31.0	30.0	31.0	30.6	30.0	30.9	30.9	29.3	14.6
		평년 Normals	6.7	10.6	25.0	29.8	31.0	30.0	31.0	30.9	30.0	31.0	31.0	28.9	15.9
	≥ 25.0°C	`91~`00	0.0	0.0	0.0	0.0	0.0	0.0	0.1	13.2	19.7	4.1	0.0	0.0	0.0
		`01~`10	0.0	0.0	0.0	0.0	0.0	0.0	0.5	14.0	19.9	4.1	0.1	0.0	0.0
		`11~`20	0.0	0.0	0.0	0.0	0.0	0.0	0.6	16.9	23.9	2.4	0.0	0.0	0.0
		평년 Normals	0.0	0.0	0.0	0.0	0.0	0.0	0.4	14.7	21.2	3.5	0.0	0.0	0.0
	≥ 30.0°C	`91~`00	0.0	0.0	0.0	0.0	0.0	0.0	0.0	0.0	0.1	0.0	0.0	0.0	0.0
		`01~`10	0.0	0.0	0.0	0.0	0.0	0.0	0.0	0.0	0.0	0.0	0.0	0.0	0.0
		`11~`20	0.0	0.0	0.0	0.0	0.0	0.0	0.0	0.1	0.8	0.0	0.0	0.0	0.0
		평년 Normals	0.0	0.0	0.0	0.0	0.0	0.0	0.0	0.0	0.3	0.0	0.0	0.0	0.0
일 기 온 도 일 일 최 저 기 온 도	< 0.0°C	`91~`00	0.5	0.3	0.0	0.0	0.0	0.0	0.0	0.0	0.0	0.0	0.0	0.0	0.0
		`01~`10	1.0	0.2	0.0	0.0	0.0	0.0	0.0	0.0	0.0	0.0	0.0	0.0	0.3
		`11~`20	1.4	0.8	0.0	0.0	0.0	0.0	0.0	0.0	0.0	0.0	0.0	0.0	0.0
		평년 Normals	1.0	0.4	0.0	0.0	0.0	0.0	0.0	0.0	0.0	0.0	0.0	0.0	0.1
	≥ 10.0°C	`91~`00	3.9	7.4	22.2	29.3	31.0	30.0	31.0	31.0	31.0	30.0	31.0	27.4	15.0
		`01~`10	5.1	11.2	22.3	29.8	31.0	30.0	31.0	31.0	31.0	30.0	30.9	27.4	11.8
		`11~`20	5.0	9.9	24.7	29.8	31.0	30.0	31.0	30.8	30.0	31.0	31.0	27.4	11.4
		평년 Normals	4.7	9.5	23.1	29.6	31.0	30.0	31.0	30.9	30.0	31.0	31.0	27.4	12.7
	≥ 25.0°C	`91~`00	0.0	0.0	0.0	0.1	3.2	12.0	24.3	28.9	18.8	2.6	0.0	0.0	0.0
		`01~`10	0.0	0.0	0.0	0.7	8.3	21.0	26.3	29.3	23.5	7.1	0.0	0.0	
		`11~`20	0.0	0.0	0.0	0.7	11.9	20.1	27.6	29.8	23.6	4.4	0.0	0.0	
		평년 Normals	0.0	0.0	0.0	0.5	7.8	17.7	26.1	29.3	22.0	4.7	0.0	0.0	
	≥ 30.0°C	`91~`00	0.0	0.0	0.0	0.0	0.1	0.7	6.4	10.4	2.0	0.0	0.0	0.0	
		`01~`10	0.0	0.0	0.0	0.0	0.0	1.6	11.0	17.3	4.3	0.0	0.0	0.0	
		`11~`20	0.0	0.0	0.0	0.0	0.6	1.1	12.9	19.0	2.5	0.0	0.0	0.0	
		평년 Normals	0.0	0.0	0.0	0.0	0.2	1.1	10.1	15.6	2.9	0.0	0.0	0.0	
	≥ 33.0°C	`91~`00	0.0	0.0	0.0	0.0	0.0	0.0	0.7	0.7	0.0	0.0	0.0	0.0	
		`01~`10	0.0	0.0	0.0	0.0	0.0	0.0	2.3	3.2	0.1	0.0	0.0	0.0	
		`11~`20	0.0	0.0	0.0	0.0	0.0	0.0	3.0	6.2	0.2	0.0	0.0	0.0	
		평년 Normals	0.0	0.0	0.0	0.0	0.0	0.0	2.0	3.4	0.1	0.0	0.0	0.0	
≥ 35.0°C	`91~`00	0.0	0.0	0.0	0.0	0.0	0.0	0.1	0.0	0.0	0.0	0.0	0.0		
	`01~`10	0.0	0.0	0.0	0.0	0.0	0.0	0.2	0.5	0.0	0.0	0.0	0.0		
	`11~`20	0.0	0.0	0.0	0.0	0.0	0.0	0.1	1.3	0.0	0.0	0.0	0.0		
	평년 Normals	0.0	0.0	0.0	0.0	0.0	0.0	0.0	0.1	0.6	0.0	0.0	0.0		



월별평년값  
MONTHLY NORMALS

170 완도 Wando

계급별 일수 Categorized Frequencies of Weather Phenomena (일, day)

요소 Element		월 Month	1 JAN.	2 FEB.	3 MAR.	4 APR.	5 MAY	6 JUN.	7 JUL.	8 AUG.	9 SEP.	10 OCT.	11 NOV.	12 DEC.	
최저기온 Daily Minimum Temp.	≤ -15.0°C	'91~'00	0.0	0.0	0.0	0.0	0.0	0.0	0.0	0.0	0.0	0.0	0.0	0.0	
		'01~'10	0.0	0.0	0.0	0.0	0.0	0.0	0.0	0.0	0.0	0.0	0.0	0.0	
		'11~'20	0.0	0.0	0.0	0.0	0.0	0.0	0.0	0.0	0.0	0.0	0.0	0.0	
		평년 Normals	0.0	0.0	0.0	0.0	0.0	0.0	0.0	0.0	0.0	0.0	0.0	0.0	
	≤ -12.0°C	'91~'00	0.0	0.0	0.0	0.0	0.0	0.0	0.0	0.0	0.0	0.0	0.0	0.0	
		'01~'10	0.0	0.0	0.0	0.0	0.0	0.0	0.0	0.0	0.0	0.0	0.0	0.0	
		'11~'20	0.0	0.0	0.0	0.0	0.0	0.0	0.0	0.0	0.0	0.0	0.0	0.0	
		평년 Normals	0.0	0.0	0.0	0.0	0.0	0.0	0.0	0.0	0.0	0.0	0.0	0.0	
	< -10.0°C	'91~'00	0.0	0.0	0.0	0.0	0.0	0.0	0.0	0.0	0.0	0.0	0.0	0.0	
		'01~'10	0.0	0.0	0.0	0.0	0.0	0.0	0.0	0.0	0.0	0.0	0.0	0.0	
		'11~'20	0.0	0.0	0.0	0.0	0.0	0.0	0.0	0.0	0.0	0.0	0.0	0.0	
		평년 Normals	0.0	0.0	0.0	0.0	0.0	0.0	0.0	0.0	0.0	0.0	0.0	0.0	
	< 0.0°C	'91~'00	13.5	11.5	1.8	0.0	0.0	0.0	0.0	0.0	0.0	0.0	0.0	0.5	6.9
		'01~'10	19.9	16.1	5.7	0.0	0.0	0.0	0.0	0.0	0.0	0.0	0.0	1.0	13.6
		'11~'20	18.3	15.5	3.9	0.0	0.0	0.0	0.0	0.0	0.0	0.0	0.0	0.2	12.3
		평년 Normals	17.2	14.4	3.8	0.0	0.0	0.0	0.0	0.0	0.0	0.0	0.0	0.6	10.9
	≥ 5.0°C	'91~'00	1.7	2.4	13.3	26.7	31.0	30.0	31.0	31.0	30.0	30.7	22.8	5.3	
		'01~'10	0.7	2.2	7.7	25.3	31.0	30.0	31.0	31.0	30.0	30.6	18.1	3.2	
		'11~'20	1.2	2.4	10.3	26.5	31.0	30.0	31.0	30.8	30.0	31.0	21.7	4.0	
		평년 Normals	1.2	2.3	10.4	26.2	31.0	30.0	31.0	30.9	30.0	30.8	20.9	4.2	
	≥ 25.0°C	'91~'00	0.0	0.0	0.0	0.0	0.0	0.0	0.0	2.6	5.2	0.5	0.0	0.0	
		'01~'10	0.0	0.0	0.0	0.0	0.0	0.0	1.1	2.8	0.4	0.0	0.0	0.0	
		'11~'20	0.0	0.0	0.0	0.0	0.0	0.1	3.1	8.8	0.0	0.0	0.0	0.0	
		평년 Normals	0.0	0.0	0.0	0.0	0.0	0.0	2.3	5.6	0.3	0.0	0.0	0.0	
강수량 Daily Minimum Temp.	= 0.0mm	'91~'00	4.1	3.0	1.7	2.2	1.8	1.7	1.9	2.0	1.8	1.3	1.1	2.8	
		'01~'10	4.1	1.9	1.5	1.2	0.9	1.0	0.9	1.5	1.6	1.4	1.7	2.8	
		'11~'20	5.5	2.5	2.4	1.5	1.4	1.6	2.1	2.6	1.5	2.9	3.5	5.5	
		평년 Normals	4.6	2.5	1.9	1.6	1.4	1.4	1.6	2.0	1.6	1.9	2.1	3.7	
	≥ 0.1mm	'91~'00	7.1	7.0	9.7	8.1	8.8	12.1	11.3	11.5	8.0	5.0	7.8	6.0	
		'01~'10	9.5	7.8	10.1	8.9	10.8	11.2	16.2	13.0	10.8	6.5	6.9	9.7	
		'11~'20	7.3	7.9	7.0	9.6	8.4	11.1	13.1	11.0	10.3	5.9	8.8	9.3	
		평년 Normals	8.0	7.6	8.9	8.9	9.3	11.5	13.5	11.8	9.7	5.8	7.8	8.3	
	≥ 1.0mm	'91~'00	4.0	4.0	7.4	5.9	7.2	9.6	8.7	9.7	5.6	3.8	5.1	2.9	
		'01~'10	5.4	5.7	7.1	7.3	8.2	8.5	12.7	10.2	8.2	4.1	4.4	5.7	
		'11~'20	4.1	5.1	5.9	7.6	6.7	8.2	9.0	8.3	8.2	4.3	6.6	5.5	
		평년 Normals	4.5	4.9	6.8	6.9	7.4	8.8	10.1	9.4	7.3	4.1	5.4	4.7	
	≥ 10.0mm	'91~'00	1.2	1.1	3.7	2.5	4.0	5.1	4.7	5.6	3.5	1.4	1.8	1.0	
		'01~'10	1.0	2.3	3.1	4.4	4.4	4.5	6.6	5.1	3.3	1.4	1.2	1.2	
		'11~'20	1.3	1.8	3.1	3.7	3.5	4.0	4.7	4.3	4.5	2.1	2.0	1.3	
		평년 Normals	1.2	1.7	3.3	3.5	4.0	4.5	5.3	5.0	3.8	1.6	1.7	1.2	
	≥ 30.0mm	'91~'00	0.2	0.2	0.9	1.0	1.3	2.4	2.5	2.6	1.5	0.5	0.2	0.2	
		'01~'10	0.0	0.6	0.8	2.1	1.9	2.9	3.8	2.4	1.7	0.8	0.4	0.0	
		'11~'20	0.1	0.5	1.0	2.0	1.5	2.2	2.8	2.2	1.9	1.1	0.5	0.3	
		평년 Normals	0.1	0.4	0.9	1.7	1.6	2.5	3.0	2.4	1.7	0.8	0.4	0.2	
	≥ 80.0mm	'91~'00	0.0	0.0	0.1	0.3	0.1	0.5	0.8	0.6	0.7	0.1	0.2	0.0	
		'01~'10	0.0	0.0	0.1	0.0	0.4	0.7	0.9	1.0	0.5	0.1	0.0	0.0	
		'11~'20	0.0	0.0	0.1	0.4	0.4	0.5	0.3	0.6	0.4	0.3	0.1	0.0	
		평년 Normals	0.0	0.0	0.1	0.2	0.3	0.6	0.7	0.7	0.5	0.2	0.1	0.0	
≥ 100.0mm	'91~'00	0.0	0.0	0.1	0.0	0.0	0.4	0.6	0.2	0.4	0.0	0.1	0.0		
	'01~'10	0.0	0.0	0.0	0.0	0.3	0.5	0.5	0.5	0.4	0.0	0.0	0.0		
	'11~'20	0.0	0.0	0.0	0.3	0.2	0.1	0.1	0.3	0.1	0.1	0.1	0.0		
	평년 Normals	0.0	0.0	0.0	0.1	0.2	0.3	0.4	0.3	0.3	0.0	0.1	0.0		

월별평년값  
MONTHLY NORMALS

170 완도 Wando

계급별 일수 Categorized Frequencies of Weather Phenomena (일,day)

요소 Element		월 Month	1 JAN.	2 FEB.	3 MAR.	4 APR.	5 MAY	6 JUN.	7 JUL	8 AUG.	9 SEP.	10 OCT.	11 NOV.	12 DEC.
1 시간 최대 강수량 1-Hour Maximum Precipitation	≥ 1.0mm	'91~'00	0.0	0.0	0.0	4.8	6.5	8.5	7.7	9.2	5.1	3.3	0.2	0.0
		'01~'10	0.0	0.0	0.0	7.1	7.8	7.3	11.6	9.9	6.9	3.5	0.0	0.0
		'11~'20	0.0	0.0	0.0	7.2	6.1	7.8	8.5	7.9	7.8	3.6	0.0	0.0
		평년 Normals	0.0	0.0	0.0	6.4	6.8	7.9	9.3	9.0	6.6	3.5	0.1	0.0
	≥ 5.0mm	'91~'00	0.0	0.0	0.0	2.0	3.0	4.5	4.7	5.6	3.4	1.4	0.0	0.0
		'01~'10	0.0	0.0	0.0	3.9	3.9	4.8	7.1	5.6	3.2	1.8	0.0	0.0
		'11~'20	0.0	0.0	0.0	3.4	3.0	3.7	4.3	4.2	4.5	1.9	0.0	0.0
		평년 Normals	0.0	0.0	0.0	3.1	3.3	4.3	5.4	5.1	3.7	1.7	0.0	0.0
	≥ 10.0mm	'91~'00	0.0	0.0	0.0	0.7	1.3	2.9	3.0	3.5	1.8	0.3	0.0	0.0
		'01~'10	0.0	0.0	0.0	2.2	2.2	3.2	4.9	3.3	2.5	0.8	0.0	0.0
		'11~'20	0.0	0.0	0.0	1.4	1.5	2.5	3.3	2.4	2.1	1.1	0.0	0.0
		평년 Normals	0.0	0.0	0.0	1.4	1.7	2.9	3.7	3.1	2.1	0.7	0.0	0.0
	≥ 20.0mm	'91~'00	0.0	0.0	0.0	0.4	0.2	0.7	1.2	1.7	0.7	0.2	0.0	0.0
		'01~'10	0.0	0.0	0.0	0.3	0.5	1.1	1.8	1.4	1.1	0.4	0.0	0.0
		'11~'20	0.0	0.0	0.0	0.6	0.4	0.7	1.5	1.3	0.8	0.3	0.0	0.0
		평년 Normals	0.0	0.0	0.0	0.4	0.4	0.8	1.5	1.5	0.9	0.3	0.0	0.0
	≥ 30.0mm	'91~'00	0.0	0.0	0.0	0.0	0.0	0.2	0.3	1.0	0.4	0.1	0.0	0.0
		'01~'10	0.0	0.0	0.0	0.0	0.0	0.4	0.9	0.8	0.3	0.0	0.0	0.0
		'11~'20	0.0	0.0	0.0	0.3	0.0	0.1	0.4	0.2	0.2	0.1	0.0	0.0
		평년 Normals	0.0	0.0	0.0	0.1	0.0	0.2	0.5	0.7	0.3	0.1	0.0	0.0
일 최대풍속 Daily Max. W.S.	< 3.4 m/s	1.2	1.0	0.3	0.3	0.6	0.9	1.2	1.0	1.8	2.3	2.6	2.0	
	3.4-7.9 m/s	13.4	12.6	15.5	15.2	19.5	22.3	22.6	23.4	21.4	19.4	15.4	13.6	
	8.0-13.8 m/s	13.9	12.1	13.0	13.0	10.2	6.5	6.4	5.6	6.4	8.3	9.4	12.5	
	≥ 13.9 m/s	2.5	2.5	2.2	1.5	0.7	0.3	0.7	0.9	0.4	0.7	1.5	1.9	
최소 상대습도 Daily Min. R.H	< 10.0%	0.0	0.1	0.1	0.1	0.1	0.0	0.0	0.0	0.0	0.0	0.0	0.1	
	< 20.0%	0.6	1.6	2.8	3.6	1.5	0.1	0.0	0.0	0.0	0.3	0.4	0.7	
	< 30.0%	3.0	5.8	9.2	10.0	5.7	0.8	0.0	0.0	0.7	2.8	3.4	3.0	
	< 40.0%	8.6	12.4	16.5	15.6	11.5	3.4	0.1	0.3	3.2	10.0	9.5	7.6	
전운량 Cloud Amount	< 2.5할	6.4	6.7	7.6	7.7	7.0	2.7	1.8	3.1	5.6	10.8	9.0	7.1	
	≥ 7.5할	5.9	5.7	7.2	7.0	8.7	11.9	14.8	10.6	9.3	4.9	5.0	4.9	
일조율 Perc. of Sunshine	0	3.7	3.3	4.3	4.0	4.8	6.5	6.2	4.5	4.8	2.5	3.0	2.8	
	< 20%	7.7	6.5	8.1	7.5	8.8	12.0	13.1	10.4	9.6	5.5	6.6	7.2	
	≥ 80%	6.0	8.2	8.5	8.2	7.5	3.8	2.6	4.2	6.0	10.9	8.0	6.1	

월별평년값  
MONTHLY NORMALS

172 고창 Gochang

계급별 일수 Categorized Frequencies of Weather Phenomena (일, day)

요소 Element		월 Month	1 JAN.	2 FEB.	3 MAR.	4 APR.	5 MAY	6 JUN.	7 JUL.	8 AUG.	9 SEP.	10 OCT.	11 NOV.	12 DEC.	
일 기 온 도 일 일 최 고 기 온 도 일	< -5.0°C	`91~`00													
		`01~`10													
		`11~`20	2.6	0.8	0.0	0.0	0.0	0.0	0.0	0.0	0.0	0.0	0.0	0.0	0.8
		평년 Normals	2.6	0.8	0.0	0.0	0.0	0.0	0.0	0.0	0.0	0.0	0.0	0.0	0.8
	< 0.0°C	`91~`00													
		`01~`10													
		`11~`20	14.9	8.4	0.5	0.0	0.0	0.0	0.0	0.0	0.0	0.0	0.0	0.1	9.0
		평년 Normals	14.9	8.4	0.5	0.0	0.0	0.0	0.0	0.0	0.0	0.0	0.0	0.1	9.0
	≥ 5.0°C	`91~`00													
		`01~`10													
		`11~`20	2.5	5.1	18.4	29.8	30.9	29.9	31.0	30.9	29.9	31.0	25.1	6.4	6.4
		평년 Normals	2.5	5.1	18.4	29.8	30.9	29.9	31.0	30.9	29.9	31.0	25.1	6.4	6.4
	≥ 25.0°C	`91~`00													
		`01~`10													
		`11~`20	0.0	0.0	0.0	0.0	0.0	0.9	19.8	22.0	1.5	0.0	0.0	0.0	0.0
		평년 Normals	0.0	0.0	0.0	0.0	0.0	0.9	19.8	22.0	1.5	0.0	0.0	0.0	0.0
	≥ 30.0°C	`91~`00													
		`01~`10													
		`11~`20	0.0	0.0	0.0	0.0	0.0	0.0	0.1	1.0	0.0	0.0	0.0	0.0	0.0
		평년 Normals	0.0	0.0	0.0	0.0	0.0	0.0	0.1	1.0	0.0	0.0	0.0	0.0	0.0
일 기 온 도 일 일 최 고 기 온 도 일	< 0.0°C	`91~`00													
		`01~`10													
		`11~`20	4.4	1.7	0.0	0.0	0.0	0.0	0.0	0.0	0.0	0.0	0.0	0.0	2.2
		평년 Normals	4.4	1.7	0.0	0.0	0.0	0.0	0.0	0.0	0.0	0.0	0.0	0.0	2.2
	≥ 10.0°C	`91~`00													
		`01~`10													
		`11~`20	2.5	7.4	21.5	29.4	31.0	30.0	31.0	31.0	30.0	31.0	24.7	6.9	6.9
		평년 Normals	2.5	7.4	21.5	29.4	31.0	30.0	31.0	31.0	30.0	31.0	24.7	6.9	6.9
	≥ 25.0°C	`91~`00													
		`01~`10													
		`11~`20	0.0	0.0	0.2	2.1	15.1	25.0	29.4	29.9	21.8	2.7	0.2	0.0	0.0
		평년 Normals	0.0	0.0	0.2	2.1	15.1	25.0	29.4	29.9	21.8	2.7	0.2	0.0	0.0
	≥ 30.0°C	`91~`00													
		`01~`10													
		`11~`20	0.0	0.0	0.0	0.0	1.2	3.3	15.8	19.3	2.1	0.1	0.0	0.0	0.0
		평년 Normals	0.0	0.0	0.0	0.0	1.2	3.3	15.8	19.3	2.1	0.1	0.0	0.0	0.0
	≥ 33.0°C	`91~`00													
		`01~`10													
		`11~`20	0.0	0.0	0.0	0.0	0.0	0.2	4.0	9.5	0.0	0.0	0.0	0.0	0.0
		평년 Normals	0.0	0.0	0.0	0.0	0.0	0.2	4.0	9.5	0.0	0.0	0.0	0.0	0.0
≥ 35.0°C	`91~`00														
	`01~`10														
	`11~`20	0.0	0.0	0.0	0.0	0.0	0.0	0.6	2.0	0.0	0.0	0.0	0.0	0.0	
	평년 Normals	0.0	0.0	0.0	0.0	0.0	0.0	0.6	2.0	0.0	0.0	0.0	0.0	0.0	

월별평년값  
MONTHLY NORMALS

172 고창 Gochang

계급별 일수 Categorized Frequencies of Weather Phenomena (일,day)

요소 Element		월 Month	1	2	3	4	5	6	7	8	9	10	11	12		
			JAN.	FEB.	MAR.	APR.	MAY	JUN.	JUL.	AUG.	SEP.	OCT.	NOV.	DEC.		
일 최 저 기 온 일 강 수 량	≤ -15.0°C	`91~`00														
		`01~`10														
		`11~`20	0.0	0.0	0.0	0.0	0.0	0.0	0.0	0.0	0.0	0.0	0.0	0.0	0.1	
		평년 Normals	0.0	0.0	0.0	0.0	0.0	0.0	0.0	0.0	0.0	0.0	0.0	0.0	0.0	0.1
	≤ -12.0°C	`91~`00														
		`01~`10														
		`11~`20	1.3	0.2	0.0	0.0	0.0	0.0	0.0	0.0	0.0	0.0	0.0	0.0	0.3	
		평년 Normals	1.3	0.2	0.0	0.0	0.0	0.0	0.0	0.0	0.0	0.0	0.0	0.0	0.0	0.3
	< -10.0°C	`91~`00														
		`01~`10														
		`11~`20	3.0	0.6	0.0	0.0	0.0	0.0	0.0	0.0	0.0	0.0	0.0	0.0	0.9	
		평년 Normals	3.0	0.6	0.0	0.0	0.0	0.0	0.0	0.0	0.0	0.0	0.0	0.0	0.0	0.9
	< 0.0°C	`91~`00														
		`01~`10														
		`11~`20	26.7	23.7	15.3	2.3	0.0	0.0	0.0	0.0	0.0	0.0	0.0	4.4	23.1	
		평년 Normals	26.7	23.7	15.3	2.3	0.0	0.0	0.0	0.0	0.0	0.0	0.0	4.4	23.1	
	≥ 5.0°C	`91~`00														
		`01~`10														
		`11~`20	0.4	1.2	4.2	17.2	30.1	30.0	31.0	31.0	30.0	27.2	12.0	1.7		
		평년 Normals	0.4	1.2	4.2	17.2	30.1	30.0	31.0	31.0	30.0	27.2	12.0	1.7		
	≥ 25.0°C	`91~`00														
		`01~`10														
		`11~`20	0.0	0.0	0.0	0.0	0.0	0.0	5.2	5.3	0.0	0.0	0.0	0.0		
		평년 Normals	0.0	0.0	0.0	0.0	0.0	0.0	5.2	5.3	0.0	0.0	0.0	0.0		
일 강 수 량	= 0.0mm	`91~`00														
		`01~`10														
		`11~`20	3.8	3.8	2.5	2.5	3.0	3.6	3.2	3.2	2.4	2.7	3.4	3.3		
		평년 Normals	3.8	3.8	2.5	2.5	3.0	3.6	3.2	3.2	2.4	2.7	3.4	3.3		
	≥ 0.1mm	`91~`00														
		`01~`10														
		`11~`20	11.2	8.3	7.1	9.7	8.0	8.4	14.8	13.2	9.4	6.2	9.5	13.9		
		평년 Normals	11.2	8.3	7.1	9.7	8.0	8.4	14.8	13.2	9.4	6.2	9.5	13.9		
	≥ 1.0mm	`91~`00														
		`01~`10														
		`11~`20	5.9	5.1	5.5	7.2	5.5	6.0	11.5	9.9	7.1	5.1	7.0	8.3		
		평년 Normals	5.9	5.1	5.5	7.2	5.5	6.0	11.5	9.9	7.1	5.1	7.0	8.3		
	≥ 10.0mm	`91~`00														
		`01~`10														
		`11~`20	0.7	0.8	1.8	3.1	2.2	2.5	6.5	5.4	3.3	1.9	1.7	0.8		
		평년 Normals	0.7	0.8	1.8	3.1	2.2	2.5	6.5	5.4	3.3	1.9	1.7	0.8		
	≥ 30.0mm	`91~`00														
		`01~`10														
		`11~`20	0.1	0.2	0.2	0.7	0.4	1.0	3.4	3.0	1.0	0.6	0.3	0.0		
		평년 Normals	0.1	0.2	0.2	0.7	0.4	1.0	3.4	3.0	1.0	0.6	0.3	0.0		
	≥ 80.0mm	`91~`00														
		`01~`10														
		`11~`20	0.0	0.0	0.0	0.0	0.0	0.0	0.5	0.9	0.2	0.1	0.0	0.0		
		평년 Normals	0.0	0.0	0.0	0.0	0.0	0.0	0.5	0.9	0.2	0.1	0.0	0.0		
≥ 100.0mm	`91~`00															
	`01~`10															
	`11~`20	0.0	0.0	0.0	0.0	0.0	0.0	0.3	0.6	0.1	0.0	0.0	0.0			
	평년 Normals	0.0	0.0	0.0	0.0	0.0	0.0	0.3	0.6	0.1	0.0	0.0	0.0			

월별평년값  
MONTHLY NORMALS

172 고창 Gochang

계급별 일수 Categorized Frequencies of Weather Phenomena (일,day)

요소 Element		월 Month	1 JAN.	2 FEB.	3 MAR.	4 APR.	5 MAY	6 JUN.	7 JUL.	8 AUG.	9 SEP.	10 OCT.	11 NOV.	12 DEC.
1 시간 최대 강수량 1-Hour Maximum Precipitation	≥ 1.0mm	`91~`00												
		`01~`10												
		`11~`20	0.0	0.0	0.0	6.7	5.1	5.1	11.0	9.3	6.2	4.8	0.0	0.0
		평년 Normals	0.0	0.0	0.0	6.7	5.1	5.1	11.0	9.3	6.2	4.8	0.0	0.0
	≥ 5.0mm	`91~`00												
		`01~`10												
		`11~`20	0.0	0.0	0.0	2.2	1.4	2.6	6.7	6.0	2.9	1.7	0.0	0.0
		평년 Normals	0.0	0.0	0.0	2.2	1.4	2.6	6.7	6.0	2.9	1.7	0.0	0.0
	≥ 10.0mm	`91~`00												
		`01~`10												
		`11~`20	0.0	0.0	0.0	0.6	0.5	1.5	5.0	3.9	1.2	1.0	0.0	0.0
		평년 Normals	0.0	0.0	0.0	0.6	0.5	1.5	5.0	3.9	1.2	1.0	0.0	0.0
	≥ 20.0mm	`91~`00												
		`01~`10												
		`11~`20	0.0	0.0	0.0	0.0	0.1	0.3	2.0	2.2	0.5	0.1	0.0	0.0
		평년 Normals	0.0	0.0	0.0	0.0	0.1	0.3	2.0	2.2	0.5	0.1	0.0	0.0
	≥ 30.0mm	`91~`00												
		`01~`10												
		`11~`20	0.0	0.0	0.0	0.0	0.0	0.2	0.8	1.0	0.3	0.0	0.0	0.0
		평년 Normals	0.0	0.0	0.0	0.0	0.0	0.2	0.8	1.0	0.3	0.0	0.0	0.0
일 최대풍속 Daily Max. W.S.	< 3.4 m/s	1.3	0.4	0.2	0.1	0.0	0.2	0.2	0.7	1.0	0.9	1.6	2.7	
	3.4-7.9 m/s	21.8	19.6	21.3	19.8	24.6	26.5	26.5	27.1	26.0	23.5	18.7	15.9	
	8.0-13.8 m/s	7.7	8.2	9.1	9.4	6.0	3.0	4.1	2.3	2.6	5.0	6.4	8.9	
	≥ 13.9 m/s	0.0	0.1	0.1	0.7	0.4	0.3	0.2	0.6	0.4	0.1	0.3	0.2	
최소 상대습도 Daily Min. R.H	< 10.0%	0.0	0.0	0.0	0.0	0.0	0.0	0.0	0.0	0.0	0.0	0.0	0.0	
	< 20.0%	0.2	0.3	3.0	2.8	1.4	0.0	0.0	0.0	0.0	0.6	0.1	0.2	
	< 30.0%	1.8	2.6	9.8	10.2	7.1	1.0	0.0	0.1	0.6	2.3	2.1	1.5	
	< 40.0%	4.4	9.8	16.6	16.3	14.6	4.1	0.3	0.6	2.9	7.7	6.1	3.8	
전운량 Cloud Amount	< 2.5할	4.0	2.5	5.4	5.1	5.1	1.1	0.3	2.0	3.5	6.9	3.4	2.0	
	≥ 7.5할	5.1	5.3	4.2	4.4	5.1	7.0	10.9	9.2	7.2	3.9	6.2	6.7	
일조율 Perc. of Sunshine	0	3.1	3.0	3.2	3.9	2.7	3.6	4.6	4.1	4.4	2.8	3.4	3.1	
	< 20%	7.9	6.7	5.3	7.0	6.6	9.5	13.4	9.5	8.8	6.5	9.1	9.7	
	≥ 80%	6.3	7.2	10.8	9.9	9.2	2.6	2.9	5.2	6.9	10.8	7.0	6.6	

월별평년값  
MONTHLY NORMALS

184 제주 Jeju

계급별 일수 Categorized Frequencies of Weather Phenomena (일,day)

요소 Element		월 Month	1 JAN.	2 FEB.	3 MAR.	4 APR.	5 MAY	6 JUN.	7 JUL.	8 AUG.	9 SEP.	10 OCT.	11 NOV.	12 DEC.	
일평균 기온 Daily Mean Temp.	< -5.0°C	91~00	0.0	0.0	0.0	0.0	0.0	0.0	0.0	0.0	0.0	0.0	0.0	0.0	
		01~10	0.0	0.0	0.0	0.0	0.0	0.0	0.0	0.0	0.0	0.0	0.0	0.0	0.0
		11~20	0.0	0.0	0.0	0.0	0.0	0.0	0.0	0.0	0.0	0.0	0.0	0.0	0.0
		평년 Normals	0.0	0.0	0.0	0.0	0.0	0.0	0.0	0.0	0.0	0.0	0.0	0.0	0.0
	< 0.0°C	91~00	0.0	0.1	0.0	0.0	0.0	0.0	0.0	0.0	0.0	0.0	0.0	0.0	0.0
		01~10	0.4	0.0	0.0	0.0	0.0	0.0	0.0	0.0	0.0	0.0	0.0	0.0	0.0
		11~20	0.7	0.4	0.0	0.0	0.0	0.0	0.0	0.0	0.0	0.0	0.0	0.0	0.0
		평년 Normals	0.4	0.2	0.0	0.0	0.0	0.0	0.0	0.0	0.0	0.0	0.0	0.0	0.0
	≥ 5.0°C	91~00	20.8	19.0	29.5	30.0	31.0	30.0	31.0	31.0	31.0	30.0	31.0	30.0	28.0
		01~10	19.9	19.9	28.8	30.0	31.0	30.0	31.0	31.0	31.0	30.0	31.0	30.0	25.5
		11~20	19.6	20.1	29.8	30.0	31.0	30.0	31.0	30.9	30.0	31.0	31.0	30.0	26.8
		평년 Normals	20.1	19.7	29.4	30.0	31.0	30.0	31.0	31.0	31.0	30.0	31.0	30.0	26.8
	≥ 25.0°C	91~00	0.0	0.0	0.0	0.0	0.0	2.3	19.7	24.0	6.4	0.1	0.0	0.0	0.0
		01~10	0.0	0.0	0.0	0.0	0.1	2.5	19.6	24.7	6.5	0.1	0.0	0.0	0.0
		11~20	0.0	0.0	0.0	0.0	0.5	1.8	21.7	26.9	5.7	0.2	0.0	0.0	0.0
		평년 Normals	0.0	0.0	0.0	0.0	0.2	2.2	20.3	25.2	6.2	0.1	0.0	0.0	0.0
	≥ 30.0°C	91~00	0.0	0.0	0.0	0.0	0.0	0.0	0.8	1.5	0.0	0.0	0.0	0.0	0.0
		01~10	0.0	0.0	0.0	0.0	0.0	0.0	0.9	1.2	0.0	0.0	0.0	0.0	0.0
		11~20	0.0	0.0	0.0	0.0	0.0	0.0	2.9	3.8	0.0	0.0	0.0	0.0	0.0
		평년 Normals	0.0	0.0	0.0	0.0	0.0	0.0	1.5	2.2	0.0	0.0	0.0	0.0	0.0
일최고기온 Daily Maximum Temp.	< 0.0°C	91~00	0.0	0.0	0.0	0.0	0.0	0.0	0.0	0.0	0.0	0.0	0.0	0.0	0.0
		01~10	0.0	0.0	0.0	0.0	0.0	0.0	0.0	0.0	0.0	0.0	0.0	0.0	0.0
		11~20	0.2	0.1	0.0	0.0	0.0	0.0	0.0	0.0	0.0	0.0	0.0	0.0	0.0
		평년 Normals	0.1	0.0	0.0	0.0	0.0	0.0	0.0	0.0	0.0	0.0	0.0	0.0	0.0
	≥ 10.0°C	91~00	10.4	10.8	24.5	29.5	31.0	30.0	31.0	31.0	30.0	31.0	28.9	20.7	20.7
		01~10	9.7	14.9	25.2	29.7	31.0	30.0	31.0	31.0	30.0	31.0	28.7	17.5	17.5
		11~20	10.6	13.2	25.2	29.8	31.0	30.0	31.0	31.0	30.0	31.0	29.1	17.7	17.7
		평년 Normals	10.2	13.0	25.0	29.7	31.0	30.0	31.0	31.0	30.0	31.0	28.9	18.6	18.6
	≥ 25.0°C	91~00	0.0	0.0	0.0	0.6	5.4	13.3	27.2	29.4	19.3	2.5	0.0	0.0	0.0
		01~10	0.0	0.0	0.2	0.8	3.9	14.5	28.2	30.0	19.8	2.9	0.1	0.0	0.0
		11~20	0.0	0.0	0.1	1.1	7.4	15.0	28.3	30.2	22.0	3.2	0.5	0.0	0.0
		평년 Normals	0.0	0.0	0.1	0.8	5.6	14.3	27.9	29.9	20.4	2.9	0.2	0.0	0.0
	≥ 30.0°C	91~00	0.0	0.0	0.0	0.0	0.2	2.0	13.8	14.3	2.4	0.2	0.0	0.0	0.0
		01~10	0.0	0.0	0.0	0.1	0.1	1.2	13.3	17.4	2.3	0.0	0.0	0.0	0.0
		11~20	0.0	0.0	0.0	0.0	0.5	1.2	15.8	19.9	1.0	0.1	0.0	0.0	0.0
		평년 Normals	0.0	0.0	0.0	0.0	0.3	1.5	14.3	17.2	1.9	0.1	0.0	0.0	0.0
	≥ 33.0°C	91~00	0.0	0.0	0.0	0.0	0.0	0.1	4.3	2.8	0.3	0.0	0.0	0.0	0.0
		01~10	0.0	0.0	0.0	0.0	0.0	0.1	2.4	4.2	0.2	0.0	0.0	0.0	0.0
		11~20	0.0	0.0	0.0	0.0	0.1	0.1	5.2	6.4	0.1	0.0	0.0	0.0	0.0
		평년 Normals	0.0	0.0	0.0	0.0	0.0	0.1	4.0	4.5	0.2	0.0	0.0	0.0	0.0
≥ 35.0°C	91~00	0.0	0.0	0.0	0.0	0.0	0.0	0.2	0.9	0.0	0.0	0.0	0.0	0.0	
	01~10	0.0	0.0	0.0	0.0	0.0	0.0	0.2	0.2	0.0	0.0	0.0	0.0	0.0	
	11~20	0.0	0.0	0.0	0.0	0.0	0.0	1.1	1.1	0.0	0.0	0.0	0.0	0.0	
	평년 Normals	0.0	0.0	0.0	0.0	0.0	0.0	0.5	0.7	0.0	0.0	0.0	0.0	0.0	

월 별 평년 값  
MONTHLY NORMALS

184 제주 Jeju

계급별 일수 Categorized Frequencies of Weather Phenomena (일, day)

요소 Element		월 Month	1 JAN.	2 FEB.	3 MAR.	4 APR.	5 MAY	6 JUN.	7 JUL.	8 AUG.	9 SEP.	10 OCT.	11 NOV.	12 DEC.	
최저 기온 일	≤ -15.0°C	'91~'00	0.0	0.0	0.0	0.0	0.0	0.0	0.0	0.0	0.0	0.0	0.0	0.0	
		'01~'10	0.0	0.0	0.0	0.0	0.0	0.0	0.0	0.0	0.0	0.0	0.0	0.0	0.0
		'11~'20	0.0	0.0	0.0	0.0	0.0	0.0	0.0	0.0	0.0	0.0	0.0	0.0	0.0
		평년 Normals	0.0	0.0	0.0	0.0	0.0	0.0	0.0	0.0	0.0	0.0	0.0	0.0	0.0
	≤ -12.0°C	'91~'00	0.0	0.0	0.0	0.0	0.0	0.0	0.0	0.0	0.0	0.0	0.0	0.0	0.0
		'01~'10	0.0	0.0	0.0	0.0	0.0	0.0	0.0	0.0	0.0	0.0	0.0	0.0	0.0
		'11~'20	0.0	0.0	0.0	0.0	0.0	0.0	0.0	0.0	0.0	0.0	0.0	0.0	0.0
		평년 Normals	0.0	0.0	0.0	0.0	0.0	0.0	0.0	0.0	0.0	0.0	0.0	0.0	0.0
	< -10.0°C	'91~'00	0.0	0.0	0.0	0.0	0.0	0.0	0.0	0.0	0.0	0.0	0.0	0.0	0.0
		'01~'10	0.0	0.0	0.0	0.0	0.0	0.0	0.0	0.0	0.0	0.0	0.0	0.0	0.0
		'11~'20	0.0	0.0	0.0	0.0	0.0	0.0	0.0	0.0	0.0	0.0	0.0	0.0	0.0
		평년 Normals	0.0	0.0	0.0	0.0	0.0	0.0	0.0	0.0	0.0	0.0	0.0	0.0	0.0
	< 0.0°C	'91~'00	1.5	1.9	0.0	0.0	0.0	0.0	0.0	0.0	0.0	0.0	0.0	0.0	0.1
		'01~'10	2.0	1.3	0.2	0.0	0.0	0.0	0.0	0.0	0.0	0.0	0.0	0.0	0.5
		'11~'20	2.6	2.5	0.0	0.0	0.0	0.0	0.0	0.0	0.0	0.0	0.0	0.0	0.3
		평년 Normals	2.0	1.9	0.1	0.0	0.0	0.0	0.0	0.0	0.0	0.0	0.0	0.0	0.3
	≥ 5.0°C	'91~'00	8.7	7.5	21.8	29.0	31.0	30.0	31.0	31.0	31.0	30.0	31.0	29.1	18.8
		'01~'10	9.1	10.4	20.9	29.3	31.0	30.0	31.0	31.0	31.0	30.0	31.0	28.7	18.1
		'11~'20	10.4	9.8	23.0	29.9	31.0	30.0	31.0	31.0	31.0	30.0	31.0	29.4	17.6
		평년 Normals	9.4	9.2	21.9	29.4	31.0	30.0	31.0	31.0	31.0	30.0	31.0	29.1	18.2
≥ 25.0°C	'91~'00	0.0	0.0	0.0	0.0	0.0	0.2	9.6	12.8	1.5	0.0	0.0	0.0	0.0	
	'01~'10	0.0	0.0	0.0	0.0	0.0	0.4	8.1	14.6	1.1	0.0	0.0	0.0	0.0	
	'11~'20	0.0	0.0	0.0	0.0	0.0	0.2	13.0	20.0	0.2	0.0	0.0	0.0	0.0	
	평년 Normals	0.0	0.0	0.0	0.0	0.0	0.3	10.2	15.8	0.9	0.0	0.0	0.0	0.0	
강수량 일	= 0.0mm	'91~'00	4.8	3.8	2.8	2.9	2.8	3.4	4.4	3.6	3.3	3.6	2.0	4.3	
		'01~'10	3.6	1.9	2.1	1.4	1.3	1.9	1.8	2.7	2.6	2.5	2.5	2.9	2.9
		'11~'20	5.6	4.1	3.0	2.8	2.6	3.7	4.1	4.6	3.9	3.1	3.9	5.6	5.6
		평년 Normals	4.7	3.3	2.6	2.4	2.2	3.0	3.4	3.6	3.3	3.1	2.8	4.3	4.3
	≥ 0.1mm	'91~'00	11.8	9.1	11.8	9.5	9.5	12.6	11.1	13.6	9.5	5.8	9.8	9.2	9.2
		'01~'10	14.5	10.9	10.9	9.9	11.4	10.9	14.2	14.3	12.2	7.5	8.7	12.8	12.8
		'11~'20	10.3	10.6	8.3	8.8	8.6	11.7	10.0	11.6	11.8	6.9	10.9	12.4	12.4
		평년 Normals	12.2	10.2	10.3	9.4	9.8	11.7	11.8	13.2	11.2	6.7	9.8	11.5	11.5
	≥ 1.0mm	'91~'00	8.3	6.4	10.1	7.5	7.7	10.0	8.2	10.2	7.1	4.7	6.6	6.3	6.3
		'01~'10	8.7	7.5	7.9	7.4	8.0	8.7	10.3	11.0	8.3	5.2	5.7	9.0	9.0
		'11~'20	6.5	7.5	6.5	7.7	6.4	9.1	7.3	9.3	8.6	5.4	8.1	8.5	8.5
		평년 Normals	7.8	7.1	8.2	7.5	7.4	9.3	8.6	10.2	8.0	5.1	6.8	7.9	7.9
	≥ 10.0mm	'91~'00	2.0	1.2	3.8	2.9	3.0	5.2	4.5	5.6	3.7	2.2	1.9	1.0	1.0
		'01~'10	1.9	2.7	2.9	3.0	3.1	4.4	5.6	5.5	4.2	2.3	1.7	2.0	2.0
		'11~'20	1.7	1.7	3.0	3.2	2.5	4.9	3.7	5.0	4.8	2.8	2.5	1.9	1.9
		평년 Normals	1.9	1.9	3.2	3.0	2.9	4.8	4.6	5.4	4.2	2.4	2.0	1.6	1.6
	≥ 30.0mm	'91~'00	0.3	0.1	0.8	0.7	0.7	1.4	2.3	3.2	1.9	0.4	0.4	0.1	0.1
		'01~'10	0.5	0.2	0.4	0.4	0.8	1.6	2.1	2.6	2.6	0.9	0.5	0.4	0.4
		'11~'20	0.5	0.3	0.6	0.5	0.7	2.4	1.6	2.5	1.8	1.0	0.5	0.3	0.3
		평년 Normals	0.4	0.2	0.6	0.5	0.7	1.8	2.0	2.8	2.1	0.8	0.5	0.3	0.3
≥ 80.0mm	'91~'00	0.0	0.0	0.0	0.1	0.0	0.3	0.8	0.9	0.7	0.1	0.1	0.0	0.0	
	'01~'10	0.0	0.0	0.0	0.1	0.2	0.2	0.7	0.6	0.8	0.0	0.0	0.0	0.0	
	'11~'20	0.0	0.0	0.0	0.1	0.0	0.2	0.7	1.0	0.6	0.3	0.1	0.0	0.0	
	평년 Normals	0.0	0.0	0.0	0.1	0.1	0.2	0.7	0.8	0.7	0.1	0.1	0.0	0.0	
≥ 100.0mm	'91~'00	0.0	0.0	0.0	0.1	0.0	0.2	0.6	0.4	0.5	0.1	0.0	0.0	0.0	
	'01~'10	0.0	0.0	0.0	0.0	0.1	0.1	0.5	0.4	0.5	0.0	0.0	0.0	0.0	
	'11~'20	0.0	0.0	0.0	0.0	0.0	0.0	0.4	0.8	0.6	0.3	0.1	0.0	0.0	
	평년 Normals	0.0	0.0	0.0	0.0	0.0	0.1	0.5	0.5	0.5	0.1	0.0	0.0	0.0	

월별평년값  
MONTHLY NORMALS

184 제주 Jeju

계급별 일수 Categorized Frequencies of Weather Phenomena (일,day)

요소 Element		월 Month	1	2	3	4	5	6	7	8	9	10	11	12
			JAN.	FEB.	MAR.	APR.	MAY	JUN.	JUL.	AUG.	SEP.	OCT.	NOV.	DEC.
1 시간 최 대 강 수 량  1-Hour Maximum Precipitation	≥ 1.0mm	'91~'00	1.1	0.8	2.9	6.3	6.6	9.5	7.1	9.7	6.6	4.2	0.6	0.9
		'01~'10	0.0	0.0	0.0	6.6	7.3	7.7	9.9	10.4	7.9	4.9	0.0	0.0
		'11~'20	0.0	0.0	0.0	6.8	6.0	8.2	6.9	8.8	8.1	5.1	0.0	0.0
		평년 Normals	0.4	0.3	1.0	6.6	6.6	8.5	8.0	9.6	7.5	4.7	0.2	0.3
	≥ 5.0mm	'91~'00	0.3	0.0	0.7	1.7	2.6	4.0	4.0	6.1	3.1	1.4	0.3	0.1
		'01~'10	0.0	0.0	0.0	2.4	2.7	4.2	6.0	5.7	3.9	2.0	0.0	0.0
		'11~'20	0.0	0.0	0.0	2.3	2.0	4.4	3.9	4.9	4.6	2.1	0.0	0.0
		평년 Normals	0.1	0.0	0.2	2.1	2.4	4.2	4.6	5.6	3.9	1.8	0.1	0.0
	≥ 10.0mm	'91~'00	0.1	0.0	0.3	0.5	0.8	2.1	2.5	3.9	2.0	0.6	0.1	0.0
		'01~'10	0.0	0.0	0.0	0.6	0.8	2.0	3.6	3.5	2.4	1.0	0.0	0.0
		'11~'20	0.0	0.0	0.0	0.8	0.7	2.3	2.0	3.2	2.9	1.2	0.0	0.0
		평년 Normals	0.0	0.0	0.1	0.6	0.8	2.1	2.7	3.5	2.4	0.9	0.0	0.0
	≥ 20.0mm	'91~'00	0.0	0.0	0.0	0.1	0.0	0.3	1.2	1.4	0.9	0.2	0.0	0.0
		'01~'10	0.0	0.0	0.0	0.0	0.2	0.7	1.5	1.5	0.9	0.1	0.0	0.0
		'11~'20	0.0	0.0	0.0	0.1	0.0	0.5	0.7	1.8	1.0	0.5	0.0	0.0
		평년 Normals	0.0	0.0	0.0	0.1	0.1	0.5	1.1	1.6	0.9	0.3	0.0	0.0
	≥ 30.0mm	'91~'00	0.0	0.0	0.0	0.0	0.0	0.0	0.7	0.7	0.2	0.1	0.0	0.0
		'01~'10	0.0	0.0	0.0	0.0	0.2	0.2	0.5	0.9	0.4	0.0	0.0	0.0
		'11~'20	0.0	0.0	0.0	0.0	0.0	0.0	0.6	1.0	0.4	0.4	0.0	0.0
		평년 Normals	0.0	0.0	0.0	0.0	0.1	0.1	0.6	0.9	0.3	0.2	0.0	0.0
일 최대풍속 Daily Max. W.S.	< 3.4 m/s	0.5	0.6	0.9	0.9	1.3	1.6	1.2	1.1	1.8	1.3	1.8	0.8	
	3.4-7.9 m/s	20.1	18.8	20.5	22.0	24.8	24.7	24.3	25.8	24.8	25.2	20.7	18.6	
	8.0-13.8 m/s	9.7	8.3	9.4	6.5	4.7	3.5	5.3	3.8	3.1	3.9	6.2	9.9	
	≥ 13.9 m/s	0.7	0.6	0.3	0.6	0.1	0.2	0.2	0.3	0.3	0.2	0.3	0.7	
최소 상대습도 Daily Min. R.H	< 10.0%	0.0	0.0	0.0	0.2	0.1	0.1	0.0	0.0	0.0	0.0	0.0	0.0	
	< 20.0%	0.0	0.0	1.0	2.0	1.9	0.2	0.0	0.0	0.0	0.2	0.1	0.1	
	< 30.0%	0.5	1.7	4.8	7.0	5.4	0.8	0.1	0.1	0.3	0.8	0.8	0.8	
	< 40.0%	4.3	7.5	12.4	13.2	10.6	2.7	0.7	0.8	1.6	5.3	5.5	4.6	
전운량 Cloud Amount	< 2.5할	2.0	3.1	6.2	7.5	7.0	2.5	3.7	3.7	4.2	6.6	5.4	2.7	
	≥ 7.5할	17.5	11.6	10.0	9.4	10.4	14.4	13.0	9.7	11.0	7.6	9.2	14.6	
일조율 Perc. of Sunshine	0	9.0	5.1	5.2	4.2	3.9	5.7	4.4	3.5	5.2	3.6	4.9	7.9	
	< 20%	19.6	12.4	10.4	8.4	8.4	11.2	10.3	8.6	10.0	7.5	10.7	18.4	
	≥ 80%	1.8	3.5	6.0	8.7	7.3	2.7	5.6	6.0	5.5	6.7	4.3	2.6	



월별평년값  
MONTHLY NORMALS

185 고산 Gosan

계급별 일수 Categorized Frequencies of Weather Phenomena (일, day)

요소 Element		월 Month	1 JAN.	2 FEB.	3 MAR.	4 APR.	5 MAY	6 JUN.	7 JUL.	8 AUG.	9 SEP.	10 OCT.	11 NOV.	12 DEC.	
일 기 온 도 계 급 별 일 수  Daily Mean Temp.	< -5.0°C	‘91~‘00	0.0	0.0	0.0	0.0	0.0	0.0	0.0	0.0	0.0	0.0	0.0	0.0	
		‘01~‘10	0.0	0.0	0.0	0.0	0.0	0.0	0.0	0.0	0.0	0.0	0.0	0.0	0.0
		‘11~‘20	0.0	0.0	0.0	0.0	0.0	0.0	0.0	0.0	0.0	0.0	0.0	0.0	0.0
		평년 Normals	0.0	0.0	0.0	0.0	0.0	0.0	0.0	0.0	0.0	0.0	0.0	0.0	0.0
	< 0.0°C	‘91~‘00	0.0	0.1	0.0	0.0	0.0	0.0	0.0	0.0	0.0	0.0	0.0	0.0	0.0
		‘01~‘10	0.7	0.2	0.0	0.0	0.0	0.0	0.0	0.0	0.0	0.0	0.0	0.0	0.0
		‘11~‘20	0.7	0.4	0.0	0.0	0.0	0.0	0.0	0.0	0.0	0.0	0.0	0.0	0.0
		평년 Normals	0.5	0.2	0.0	0.0	0.0	0.0	0.0	0.0	0.0	0.0	0.0	0.0	0.0
	≥ 5.0°C	‘91~‘00	19.8	17.8	28.9	29.9	31.0	30.0	31.0	31.0	31.0	30.0	31.0	30.0	27.9
		‘01~‘10	19.4	19.6	28.4	30.0	31.0	30.0	31.0	31.0	31.0	30.0	31.0	30.0	25.4
		‘11~‘20	19.1	19.2	28.7	30.0	30.9	30.0	30.9	30.9	30.9	30.0	31.0	29.9	26.4
		평년 Normals	19.4	18.9	28.7	30.0	31.0	30.0	31.0	31.0	31.0	30.0	31.0	30.0	26.6
	≥ 25.0°C	‘91~‘00	0.0	0.0	0.0	0.0	0.0	0.0	0.0	14.7	22.6	5.0	0.0	0.0	0.0
		‘01~‘10	0.0	0.0	0.0	0.0	0.0	0.0	0.4	13.5	25.2	5.6	0.1	0.0	0.0
		‘11~‘20	0.0	0.0	0.0	0.0	0.0	0.0	0.2	17.2	24.7	3.5	0.2	0.0	0.0
		평년 Normals	0.0	0.0	0.0	0.0	0.0	0.0	0.2	15.1	24.2	4.7	0.1	0.0	0.0
	≥ 30.0°C	‘91~‘00	0.0	0.0	0.0	0.0	0.0	0.0	0.0	0.0	0.0	0.0	0.0	0.0	0.0
		‘01~‘10	0.0	0.0	0.0	0.0	0.0	0.0	0.0	0.0	0.0	0.0	0.0	0.0	0.0
		‘11~‘20	0.0	0.0	0.0	0.0	0.0	0.0	0.0	0.1	0.4	0.0	0.0	0.0	0.0
		평년 Normals	0.0	0.0	0.0	0.0	0.0	0.0	0.0	0.0	0.1	0.0	0.0	0.0	0.0
일 기 최 고 온 도 계 급 별 일 수  Daily Maximum Temp.	< 0.0°C	‘91~‘00	0.0	0.0	0.0	0.0	0.0	0.0	0.0	0.0	0.0	0.0	0.0	0.0	0.0
		‘01~‘10	0.0	0.0	0.0	0.0	0.0	0.0	0.0	0.0	0.0	0.0	0.0	0.0	0.0
		‘11~‘20	0.2	0.0	0.0	0.0	0.0	0.0	0.0	0.0	0.0	0.0	0.0	0.0	0.0
		평년 Normals	0.1	0.0	0.0	0.0	0.0	0.0	0.0	0.0	0.0	0.0	0.0	0.0	0.0
	≥ 10.0°C	‘91~‘00	10.0	9.5	23.0	28.6	31.0	30.0	31.0	31.0	31.0	30.0	31.0	28.7	19.6
		‘01~‘10	9.9	13.7	23.6	29.5	31.0	30.0	31.0	31.0	31.0	30.0	31.0	28.9	17.5
		‘11~‘20	9.5	12.2	23.8	29.8	31.0	30.0	31.0	31.0	31.0	30.0	31.0	29.0	16.8
		평년 Normals	9.8	11.8	23.5	29.3	31.0	30.0	31.0	31.0	31.0	30.0	31.0	28.9	18.0
	≥ 25.0°C	‘91~‘00	0.0	0.0	0.0	0.2	0.6	6.0	24.1	29.4	18.7	2.8	0.0	0.0	0.0
		‘01~‘10	0.0	0.0	0.0	0.0	0.8	9.8	25.3	30.0	21.5	4.9	0.0	0.0	0.0
		‘11~‘20	0.0	0.0	0.0	0.0	1.4	9.0	25.7	29.9	20.7	4.3	0.2	0.0	0.0
		평년 Normals	0.0	0.0	0.0	0.1	0.9	8.3	25.0	29.8	20.3	4.0	0.1	0.0	0.0
	≥ 30.0°C	‘91~‘00	0.0	0.0	0.0	0.0	0.0	0.0	3.8	8.7	0.9	0.0	0.0	0.0	0.0
		‘01~‘10	0.0	0.0	0.0	0.0	0.0	0.0	4.3	13.6	1.4	0.0	0.0	0.0	0.0
		‘11~‘20	0.0	0.0	0.0	0.0	0.0	0.0	7.3	16.0	0.8	0.1	0.0	0.0	0.0
		평년 Normals	0.0	0.0	0.0	0.0	0.0	0.0	5.1	12.8	1.0	0.0	0.0	0.0	0.0
	≥ 33.0°C	‘91~‘00	0.0	0.0	0.0	0.0	0.0	0.0	0.2	0.0	0.0	0.0	0.0	0.0	0.0
		‘01~‘10	0.0	0.0	0.0	0.0	0.0	0.0	0.1	0.6	0.0	0.0	0.0	0.0	0.0
		‘11~‘20	0.0	0.0	0.0	0.0	0.0	0.0	0.6	2.7	0.0	0.0	0.0	0.0	0.0
		평년 Normals	0.0	0.0	0.0	0.0	0.0	0.0	0.3	1.1	0.0	0.0	0.0	0.0	0.0
	≥ 35.0°C	‘91~‘00	0.0	0.0	0.0	0.0	0.0	0.0	0.0	0.0	0.0	0.0	0.0	0.0	0.0
		‘01~‘10	0.0	0.0	0.0	0.0	0.0	0.0	0.0	0.0	0.0	0.0	0.0	0.0	0.0
		‘11~‘20	0.0	0.0	0.0	0.0	0.0	0.0	0.0	0.0	0.2	0.0	0.0	0.0	0.0
		평년 Normals	0.0	0.0	0.0	0.0	0.0	0.0	0.0	0.0	0.1	0.0	0.0	0.0	0.0

월별평년값  
MONTHLY NORMALS

185 고산 Gosan

계급별 일수 Categorized Frequencies of Weather Phenomena (일, day)

요소 Element		월 Month	1 JAN.	2 FEB.	3 MAR.	4 APR.	5 MAY	6 JUN.	7 JUL.	8 AUG.	9 SEP.	10 OCT.	11 NOV.	12 DEC.	
최저기온 Daily Minimum Temp.	≤ -15.0°C	'91~'00	0.0	0.0	0.0	0.0	0.0	0.0	0.0	0.0	0.0	0.0	0.0	0.0	
		'01~'10	0.0	0.0	0.0	0.0	0.0	0.0	0.0	0.0	0.0	0.0	0.0	0.0	
		'11~'20	0.0	0.0	0.0	0.0	0.0	0.0	0.0	0.0	0.0	0.0	0.0	0.0	
		평년 Normals	0.0	0.0	0.0	0.0	0.0	0.0	0.0	0.0	0.0	0.0	0.0	0.0	
	≤ -12.0°C	'91~'00	0.0	0.0	0.0	0.0	0.0	0.0	0.0	0.0	0.0	0.0	0.0	0.0	
		'01~'10	0.0	0.0	0.0	0.0	0.0	0.0	0.0	0.0	0.0	0.0	0.0	0.0	
		'11~'20	0.0	0.0	0.0	0.0	0.0	0.0	0.0	0.0	0.0	0.0	0.0	0.0	
		평년 Normals	0.0	0.0	0.0	0.0	0.0	0.0	0.0	0.0	0.0	0.0	0.0	0.0	
	< -10.0°C	'91~'00	0.0	0.0	0.0	0.0	0.0	0.0	0.0	0.0	0.0	0.0	0.0	0.0	
		'01~'10	0.0	0.0	0.0	0.0	0.0	0.0	0.0	0.0	0.0	0.0	0.0	0.0	
		'11~'20	0.0	0.0	0.0	0.0	0.0	0.0	0.0	0.0	0.0	0.0	0.0	0.0	
		평년 Normals	0.0	0.0	0.0	0.0	0.0	0.0	0.0	0.0	0.0	0.0	0.0	0.0	
	< 0.0°C	'91~'00	1.5	1.4	0.0	0.0	0.0	0.0	0.0	0.0	0.0	0.0	0.0	0.0	0.2
		'01~'10	2.1	1.7	0.7	0.0	0.0	0.0	0.0	0.0	0.0	0.0	0.0	0.0	0.8
		'11~'20	3.2	2.7	0.1	0.0	0.0	0.0	0.0	0.0	0.0	0.0	0.0	0.0	0.5
		평년 Normals	2.3	1.9	0.3	0.0	0.0	0.0	0.0	0.0	0.0	0.0	0.0	0.0	0.5
	≥ 5.0°C	'91~'00	10.4	9.0	23.0	29.1	31.0	30.0	31.0	31.0	31.0	30.0	31.0	29.1	21.0
		'01~'10	10.2	11.1	20.9	29.7	31.0	30.0	31.0	31.0	31.0	30.0	31.0	28.9	18.6
		'11~'20	10.9	10.2	22.5	29.7	31.0	30.0	31.0	31.0	31.0	30.0	31.0	29.3	17.9
		평년 Normals	10.5	10.1	22.1	29.5	31.0	30.0	31.0	31.0	31.0	30.0	31.0	29.1	19.2
≥ 25.0°C	'91~'00	0.0	0.0	0.0	0.0	0.0	0.0	0.0	7.3	8.7	0.9	0.0	0.0	0.0	
	'01~'10	0.0	0.0	0.0	0.0	0.0	0.0	0.0	4.2	11.0	0.9	0.0	0.0	0.0	
	'11~'20	0.0	0.0	0.0	0.0	0.0	0.0	0.0	9.2	15.3	0.2	0.0	0.0	0.0	
	평년 Normals	0.0	0.0	0.0	0.0	0.0	0.0	0.0	6.9	11.7	0.7	0.0	0.0	0.0	
강수량 Daily Minimum Temp.	= 0.0mm	'91~'00	3.1	2.0	1.2	1.9	1.2	1.9	1.7	1.0	1.6	1.8	1.9	3.7	
		'01~'10	4.0	2.2	1.8	1.2	1.1	1.6	2.0	2.1	2.6	1.8	3.7	3.6	
		'11~'20	8.0	5.4	3.5	2.7	2.6	2.7	3.8	3.3	3.4	2.8	4.1	6.6	
		평년 Normals	5.0	3.2	2.2	1.9	1.6	2.1	2.5	2.1	2.5	2.1	3.2	4.6	
	≥ 0.1mm	'91~'00	10.6	7.7	11.2	8.7	9.2	11.9	10.7	12.8	7.8	5.7	8.0	7.7	
		'01~'10	12.4	10.3	10.7	10.1	10.5	11.3	13.9	14.3	10.5	6.8	8.0	11.9	
		'11~'20	8.7	8.9	8.7	8.3	9.2	10.7	9.3	12.2	10.6	6.3	9.9	11.6	
		평년 Normals	10.6	9.0	10.2	9.0	9.6	11.3	11.3	13.1	9.6	6.3	8.6	10.4	
	≥ 1.0mm	'91~'00	6.1	4.2	8.6	6.3	7.5	9.0	7.8	9.4	5.5	3.7	5.3	5.3	
		'01~'10	6.5	6.5	7.1	6.9	7.8	7.9	10.6	10.4	6.1	4.1	5.0	6.6	
		'11~'20	4.0	5.9	6.4	6.9	6.5	8.2	6.4	8.9	8.0	5.1	6.3	6.5	
		평년 Normals	5.5	5.5	7.4	6.7	7.3	8.4	8.3	9.6	6.5	4.3	5.5	6.1	
	≥ 10.0mm	'91~'00	1.4	0.7	3.1	2.4	3.8	4.2	4.1	4.8	2.5	1.1	1.4	0.9	
		'01~'10	1.4	1.5	2.9	3.3	3.0	4.6	5.3	5.4	2.8	2.1	1.6	1.0	
		'11~'20	1.2	1.9	2.1	3.6	3.5	4.6	3.9	4.5	4.2	1.5	2.3	1.5	
		평년 Normals	1.3	1.4	2.7	3.1	3.4	4.5	4.4	4.9	3.2	1.6	1.8	1.1	
	≥ 30.0mm	'91~'00	0.2	0.2	0.2	0.7	0.6	1.3	1.3	1.9	1.2	0.1	0.4	0.1	
		'01~'10	0.0	0.2	0.2	0.8	0.8	1.6	2.2	2.6	1.1	0.7	0.4	0.3	
		'11~'20	0.1	0.4	0.5	1.2	1.4	2.2	1.5	1.7	1.9	0.7	0.5	0.2	
		평년 Normals	0.1	0.3	0.3	0.9	0.9	1.7	1.7	2.1	1.4	0.5	0.4	0.2	
≥ 80.0mm	'91~'00	0.0	0.0	0.0	0.0	0.2	0.1	0.5	0.7	0.3	0.0	0.1	0.0		
	'01~'10	0.0	0.0	0.0	0.0	0.1	0.2	0.3	0.2	0.2	0.0	0.1	0.0		
	'11~'20	0.0	0.0	0.0	0.2	0.2	0.2	0.2	0.6	0.1	0.2	0.0	0.0		
	평년 Normals	0.0	0.0	0.0	0.1	0.2	0.2	0.3	0.5	0.2	0.1	0.1	0.0		
≥ 100.0mm	'91~'00	0.0	0.0	0.0	0.0	0.2	0.1	0.3	0.4	0.3	0.0	0.1	0.0		
	'01~'10	0.0	0.0	0.0	0.0	0.1	0.1	0.2	0.2	0.2	0.0	0.0	0.0		
	'11~'20	0.0	0.0	0.0	0.0	0.1	0.2	0.1	0.3	0.0	0.1	0.0	0.0		
	평년 Normals	0.0	0.0	0.0	0.0	0.1	0.1	0.2	0.3	0.2	0.0	0.0	0.0		

월별평년값  
MONTHLY NORMALS

185 고산 Gosan

계급별 일수 Categorized Frequencies of Weather Phenomena (일,day)

요소 Element		월 Month	1 JAN.	2 FEB.	3 MAR.	4 APR.	5 MAY	6 JUN.	7 JUL	8 AUG.	9 SEP.	10 OCT.	11 NOV.	12 DEC.
1 시간 최대 강수량 1-Hour Maximum Precipitation	≥ 1.0mm	'91~'00	0.0	0.0	0.0	5.6	6.6	8.3	7.3	8.9	4.8	3.2	0.0	0.0
		'01~'10	0.0	0.0	0.0	6.6	7.1	7.4	9.7	10.3	5.9	3.9	0.0	0.0
		'11~'20	0.0	0.0	0.0	6.8	6.2	7.7	5.9	8.8	7.1	4.7	0.0	0.0
		평년 Normals	0.0	0.0	0.0	6.3	6.6	7.8	7.6	9.3	5.9	3.9	0.0	0.0
	≥ 5.0mm	'91~'00	0.0	0.0	0.0	2.0	2.8	3.7	4.0	4.8	2.5	0.7	0.0	0.0
		'01~'10	0.0	0.0	0.0	2.5	3.0	4.0	5.8	6.5	2.7	1.9	0.0	0.0
		'11~'20	0.0	0.0	0.0	2.9	3.3	4.1	3.9	5.1	3.9	1.4	0.0	0.0
		평년 Normals	0.0	0.0	0.0	2.5	3.0	3.9	4.6	5.5	3.0	1.3	0.0	0.0
	≥ 10.0mm	'91~'00	0.0	0.0	0.0	0.9	1.1	2.1	2.1	3.2	1.2	0.2	0.0	0.0
		'01~'10	0.0	0.0	0.0	0.8	1.1	2.1	3.3	3.4	2.0	0.9	0.0	0.0
		'11~'20	0.0	0.0	0.0	1.0	1.5	2.5	2.0	3.2	2.3	0.6	0.0	0.0
		평년 Normals	0.0	0.0	0.0	0.9	1.2	2.2	2.5	3.3	1.8	0.6	0.0	0.0
	≥ 20.0mm	'91~'00	0.0	0.0	0.0	0.4	0.2	0.4	0.8	1.6	0.6	0.1	0.0	0.0
		'01~'10	0.0	0.0	0.0	0.0	0.2	0.5	1.3	1.3	0.8	0.2	0.0	0.0
		'11~'20	0.0	0.0	0.0	0.3	0.3	0.7	0.9	1.1	0.6	0.1	0.0	0.0
		평년 Normals	0.0	0.0	0.0	0.2	0.2	0.5	1.0	1.3	0.7	0.1	0.0	0.0
	≥ 30.0mm	'91~'00	0.0	0.0	0.0	0.1	0.1	0.0	0.2	0.6	0.3	0.0	0.0	0.0
		'01~'10	0.0	0.0	0.0	0.0	0.2	0.1	0.4	0.4	0.4	0.0	0.0	0.0
		'11~'20	0.0	0.0	0.0	0.0	0.2	0.3	0.3	0.8	0.3	0.1	0.0	0.0
		평년 Normals	0.0	0.0	0.0	0.0	0.2	0.1	0.3	0.6	0.3	0.0	0.0	0.0
일 최대풍속 Daily Max. W.S.	< 3.4 m/s	0.0	0.0	0.0	0.0	0.2	0.4	0.3	0.3	0.1	0.0	0.0	0.0	
	3.4-7.9 m/s	2.5	3.1	5.4	7.7	12.0	15.7	14.9	14.1	13.5	9.4	7.4	3.6	
	8.0-13.8 m/s	12.9	12.3	14.5	15.3	15.4	12.5	13.7	13.5	13.4	15.1	11.9	11.7	
	≥ 13.9 m/s	15.6	12.9	11.0	6.9	3.1	1.3	1.9	3.2	3.0	6.1	9.7	14.7	
최소 상대습도 Daily Min. R.H	< 10.0%	0.0	0.0	0.0	0.0	0.0	0.0	0.0	0.0	0.0	0.0	0.0	0.0	
	< 20.0%	0.0	0.1	0.3	0.4	0.5	0.0	0.0	0.0	0.0	0.0	0.1	0.0	
	< 30.0%	0.2	0.4	1.3	2.1	1.6	0.4	0.0	0.0	0.4	0.8	0.8	0.2	
	< 40.0%	2.2	3.4	6.8	6.5	4.6	1.0	0.0	0.2	1.5	3.0	3.2	1.8	
전운량 Cloud Amount	< 2.5할	1.6	2.7	4.5	5.3	5.2	1.8	1.6	1.9	4.4	6.8	4.9	2.6	
	≥ 7.5할	14.7	10.1	10.1	9.0	10.0	14.1	14.4	9.2	9.4	6.1	7.5	12.7	
일조율 Perc. of Sunshine	0	5.5	3.5	4.6	4.1	4.7	6.9	5.2	2.2	3.2	2.2	3.0	3.9	
	< 20%	15.0	9.4	9.5	8.7	9.6	12.3	11.9	6.7	7.6	5.6	7.7	13.5	
	≥ 80%	2.6	4.7	6.9	9.0	8.2	4.0	5.2	8.4	8.0	11.2	6.8	3.6	

월별평년값  
MONTHLY NORMALS

188 성산 Seongsan

계급별 일수 Categorized Frequencies of Weather Phenomena (일, day)

요소 Element		월 Month	1 JAN.	2 FEB.	3 MAR.	4 APR.	5 MAY	6 JUN.	7 JUL.	8 AUG.	9 SEP.	10 OCT.	11 NOV.	12 DEC.
일평균 기온 Daily Mean Temp.	< -5.0°C	`91~`00	0.0	0.0	0.0	0.0	0.0	0.0	0.0	0.0	0.0	0.0	0.0	0.0
		`01~`10	0.0	0.0	0.0	0.0	0.0	0.0	0.0	0.0	0.0	0.0	0.0	0.0
		`11~`20	0.0	0.0	0.0	0.0	0.0	0.0	0.0	0.0	0.0	0.0	0.0	0.0
		평년 Normals	0.0	0.0	0.0	0.0	0.0	0.0	0.0	0.0	0.0	0.0	0.0	0.0
	< 0.0°C	`91~`00	0.3	0.4	0.0	0.0	0.0	0.0	0.0	0.0	0.0	0.0	0.0	0.0
		`01~`10	0.9	0.5	0.0	0.0	0.0	0.0	0.0	0.0	0.0	0.0	0.0	0.2
		`11~`20	1.0	0.9	0.0	0.0	0.0	0.0	0.0	0.0	0.0	0.0	0.0	0.0
		평년 Normals	0.7	0.6	0.0	0.0	0.0	0.0	0.0	0.0	0.0	0.0	0.0	0.1
	≥ 5.0°C	`91~`00	15.5	15.8	27.9	29.8	31.0	30.0	31.0	31.0	31.0	30.0	31.0	29.8
		`01~`10	17.5	18.3	27.9	30.0	31.0	30.0	31.0	31.0	31.0	30.0	31.0	22.5
		`11~`20	17.0	18.1	28.8	30.0	31.0	30.0	31.0	31.0	31.0	30.0	31.0	23.0
		평년 Normals	16.7	17.4	28.2	29.9	31.0	30.0	31.0	31.0	31.0	30.0	31.0	23.6
	≥ 25.0°C	`91~`00	0.0	0.0	0.0	0.0	0.0	0.0	0.0	15.8	22.3	5.6	0.1	0.0
		`01~`10	0.0	0.0	0.0	0.0	0.0	0.0	0.5	16.2	25.4	6.5	0.1	0.0
		`11~`20	0.0	0.0	0.0	0.0	0.0	0.0	0.1	18.6	25.2	4.9	0.3	0.0
		평년 Normals	0.0	0.0	0.0	0.0	0.0	0.0	0.2	16.9	24.3	5.7	0.2	0.0
	≥ 30.0°C	`91~`00	0.0	0.0	0.0	0.0	0.0	0.0	0.0	0.0	0.0	0.0	0.0	0.0
		`01~`10	0.0	0.0	0.0	0.0	0.0	0.0	0.0	0.1	0.1	0.0	0.0	0.0
		`11~`20	0.0	0.0	0.0	0.0	0.0	0.0	0.0	0.0	0.1	0.0	0.0	0.0
		평년 Normals	0.0	0.0	0.0	0.0	0.0	0.0	0.0	0.0	0.1	0.0	0.0	0.0
일최고기온 Daily Maximum Temp.	< 0.0°C	`91~`00	0.0	0.0	0.0	0.0	0.0	0.0	0.0	0.0	0.0	0.0	0.0	0.0
		`01~`10	0.1	0.0	0.0	0.0	0.0	0.0	0.0	0.0	0.0	0.0	0.0	0.0
		`11~`20	0.4	0.3	0.0	0.0	0.0	0.0	0.0	0.0	0.0	0.0	0.0	0.0
		평년 Normals	0.2	0.1	0.0	0.0	0.0	0.0	0.0	0.0	0.0	0.0	0.0	0.0
	≥ 10.0°C	`91~`00	11.6	12.6	26.4	29.4	31.0	30.0	31.0	31.0	31.0	30.0	31.0	28.8
		`01~`10	11.4	16.5	26.1	29.8	31.0	30.0	31.0	31.0	31.0	30.0	31.0	18.7
		`11~`20	12.3	14.1	26.1	29.7	31.0	30.0	31.0	31.0	31.0	30.0	31.0	17.8
		평년 Normals	11.8	14.4	26.2	29.6	31.0	30.0	31.0	31.0	31.0	30.0	31.0	19.3
	≥ 25.0°C	`91~`00	0.0	0.0	0.0	0.1	2.8	10.6	24.9	29.6	21.0	4.9	0.1	0.0
		`01~`10	0.0	0.0	0.0	0.2	4.2	11.7	27.5	30.4	22.3	4.2	0.0	0.0
		`11~`20	0.0	0.0	0.0	0.2	4.8	12.2	27.2	30.1	22.6	4.1	0.3	0.0
		평년 Normals	0.0	0.0	0.0	0.2	3.9	11.5	26.5	30.0	22.0	4.4	0.1	0.0
	≥ 30.0°C	`91~`00	0.0	0.0	0.0	0.0	0.1	0.5	8.9	13.4	3.2	0.1	0.0	0.0
		`01~`10	0.0	0.0	0.0	0.0	0.0	0.3	7.7	15.7	2.6	0.0	0.0	0.0
		`11~`20	0.0	0.0	0.0	0.0	0.1	0.1	10.7	18.3	0.9	0.0	0.0	0.0
		평년 Normals	0.0	0.0	0.0	0.0	0.1	0.3	9.1	15.8	2.2	0.0	0.0	0.0
	≥ 33.0°C	`91~`00	0.0	0.0	0.0	0.0	0.0	0.0	0.7	0.6	0.0	0.0	0.0	0.0
		`01~`10	0.0	0.0	0.0	0.0	0.0	0.0	0.2	0.6	0.2	0.0	0.0	0.0
		`11~`20	0.0	0.0	0.0	0.0	0.0	0.0	1.4	3.6	0.0	0.0	0.0	0.0
		평년 Normals	0.0	0.0	0.0	0.0	0.0	0.0	0.8	1.6	0.1	0.0	0.0	0.0
≥ 35.0°C	`91~`00	0.0	0.0	0.0	0.0	0.0	0.0	0.1	0.0	0.0	0.0	0.0	0.0	
	`01~`10	0.0	0.0	0.0	0.0	0.0	0.0	0.1	0.0	0.0	0.0	0.0	0.0	
	`11~`20	0.0	0.0	0.0	0.0	0.0	0.0	0.0	0.1	0.0	0.0	0.0	0.0	
	평년 Normals	0.0	0.0	0.0	0.0	0.0	0.0	0.1	0.0	0.0	0.0	0.0	0.0	

월별평년값  
MONTHLY NORMALS

188 성산 Seongsan

계급별 일수 Categorized Frequencies of Weather Phenomena (일, day)

요소 Element		월 Month	1 JAN.	2 FEB.	3 MAR.	4 APR.	5 MAY	6 JUN.	7 JUL.	8 AUG.	9 SEP.	10 OCT.	11 NOV.	12 DEC.	
최저기온 Daily Minimum Temp.	≤ -15.0°C	'91~'00	0.0	0.0	0.0	0.0	0.0	0.0	0.0	0.0	0.0	0.0	0.0	0.0	
		'01~'10	0.0	0.0	0.0	0.0	0.0	0.0	0.0	0.0	0.0	0.0	0.0	0.0	
		'11~'20	0.0	0.0	0.0	0.0	0.0	0.0	0.0	0.0	0.0	0.0	0.0	0.0	
		평년 Normals	0.0	0.0	0.0	0.0	0.0	0.0	0.0	0.0	0.0	0.0	0.0	0.0	
	≤ -12.0°C	'91~'00	0.0	0.0	0.0	0.0	0.0	0.0	0.0	0.0	0.0	0.0	0.0	0.0	
		'01~'10	0.0	0.0	0.0	0.0	0.0	0.0	0.0	0.0	0.0	0.0	0.0	0.0	
		'11~'20	0.0	0.0	0.0	0.0	0.0	0.0	0.0	0.0	0.0	0.0	0.0	0.0	
		평년 Normals	0.0	0.0	0.0	0.0	0.0	0.0	0.0	0.0	0.0	0.0	0.0	0.0	
	< -10.0°C	'91~'00	0.0	0.0	0.0	0.0	0.0	0.0	0.0	0.0	0.0	0.0	0.0	0.0	
		'01~'10	0.0	0.0	0.0	0.0	0.0	0.0	0.0	0.0	0.0	0.0	0.0	0.0	
		'11~'20	0.0	0.0	0.0	0.0	0.0	0.0	0.0	0.0	0.0	0.0	0.0	0.0	
		평년 Normals	0.0	0.0	0.0	0.0	0.0	0.0	0.0	0.0	0.0	0.0	0.0	0.0	
	< 0.0°C	'91~'00	8.3	7.8	1.2	0.0	0.0	0.0	0.0	0.0	0.0	0.0	0.0	0.2	2.1
		'01~'10	6.3	6.2	2.2	0.0	0.0	0.0	0.0	0.0	0.0	0.0	0.0	0.0	2.9
		'11~'20	6.8	5.5	1.0	0.0	0.0	0.0	0.0	0.0	0.0	0.0	0.0	0.0	2.0
		평년 Normals	7.1	6.5	1.5	0.0	0.0	0.0	0.0	0.0	0.0	0.0	0.0	0.1	2.3
	≥ 5.0°C	'91~'00	3.9	4.4	15.0	25.5	31.0	30.0	31.0	31.0	31.0	30.0	31.0	24.4	9.3
		'01~'10	5.0	7.4	17.4	27.2	30.9	30.0	31.0	31.0	31.0	30.0	30.9	24.4	10.9
		'11~'20	5.2	6.2	16.0	28.2	31.0	30.0	31.0	31.0	31.0	30.0	31.0	26.7	9.5
		평년 Normals	4.7	6.0	16.1	27.0	31.0	30.0	31.0	31.0	31.0	30.0	31.0	25.2	9.9
	≥ 25.0°C	'91~'00	0.0	0.0	0.0	0.0	0.0	0.0	0.0	3.0	5.6	0.7	0.0	0.0	0.0
		'01~'10	0.0	0.0	0.0	0.0	0.0	0.1	2.8	9.1	1.2	0.0	0.0	0.0	0.0
		'11~'20	0.0	0.0	0.0	0.0	0.0	0.0	6.4	13.9	0.2	0.0	0.0	0.0	0.0
		평년 Normals	0.0	0.0	0.0	0.0	0.0	0.0	4.1	9.5	0.7	0.0	0.0	0.0	0.0
강수량 Daily Minimum Temp.	= 0.0mm	'91~'00	3.8	3.0	1.7	2.1	2.5	2.5	2.9	2.1	3.6	1.9	2.1	3.4	
		'01~'10	4.1	2.9	3.2	2.0	1.3	0.9	2.6	2.4	3.2	2.3	3.4	4.2	
		'11~'20	2.3	1.5	1.0	1.1	0.5	0.5	2.0	2.3	1.4	1.7	2.1	1.9	
		평년 Normals	3.4	2.5	2.0	1.7	1.4	1.3	2.5	2.3	2.7	2.0	2.5	3.2	
	≥ 0.1mm	'91~'00	10.7	8.8	11.7	9.0	8.6	12.8	12.0	12.8	8.2	5.7	8.1	7.0	
		'01~'10	11.5	9.3	10.1	9.2	10.2	11.9	13.9	14.3	11.4	5.8	7.3	10.8	
		'11~'20	10.9	11.2	9.3	9.9	10.5	13.7	12.2	12.7	12.9	7.5	11.5	12.6	
		평년 Normals	11.0	9.8	10.4	9.4	9.8	12.8	12.7	13.3	10.8	6.3	9.0	10.1	
	≥ 1.0mm	'91~'00	8.9	6.3	10.5	7.8	8.0	11.1	9.9	10.8	7.2	4.9	7.1	5.8	
		'01~'10	8.7	7.2	8.1	7.8	9.1	9.9	12.2	12.1	9.1	5.2	5.6	8.0	
		'11~'20	6.0	7.7	7.2	8.1	8.0	10.1	8.4	10.2	10.6	5.6	7.7	9.1	
		평년 Normals	7.9	7.1	8.6	7.9	8.4	10.4	10.2	11.0	9.0	5.2	6.8	7.6	
	≥ 10.0mm	'91~'00	2.6	1.4	4.8	3.7	4.4	6.3	5.2	6.4	3.8	2.0	2.5	1.4	
		'01~'10	2.6	2.4	3.8	4.3	4.7	5.7	5.6	7.8	5.2	2.8	1.7	2.8	
		'11~'20	1.8	3.2	3.9	5.1	4.0	5.7	4.5	5.5	5.5	3.1	3.1	2.3	
		평년 Normals	2.3	2.3	4.2	4.4	4.4	5.9	5.1	6.6	4.8	2.6	2.4	2.2	
	≥ 30.0mm	'91~'00	0.5	0.7	1.7	1.7	1.7	2.5	2.8	3.1	2.2	0.8	0.9	0.3	
		'01~'10	0.5	0.4	1.2	2.1	2.3	2.2	3.0	4.5	2.4	1.2	1.1	0.6	
		'11~'20	0.7	1.2	1.3	2.3	1.9	3.2	2.4	2.9	3.1	1.4	1.3	0.8	
		평년 Normals	0.6	0.8	1.4	2.0	2.0	2.6	2.7	3.5	2.6	1.1	1.1	0.6	
	≥ 80.0mm	'91~'00	0.1	0.0	0.1	0.3	0.3	0.4	1.1	1.1	0.4	0.2	0.1	0.2	
		'01~'10	0.0	0.1	0.0	0.3	0.1	0.7	1.0	1.1	0.9	0.0	0.1	0.1	
		'11~'20	0.0	0.1	0.2	0.2	0.6	0.4	0.9	1.4	0.8	0.5	0.2	0.0	
		평년 Normals	0.0	0.1	0.1	0.3	0.3	0.5	1.0	1.2	0.7	0.2	0.1	0.1	
≥ 100.0mm	'91~'00	0.1	0.0	0.0	0.2	0.2	0.2	0.9	0.7	0.3	0.1	0.1	0.1		
	'01~'10	0.0	0.0	0.0	0.0	0.1	0.4	0.5	0.9	0.6	0.0	0.0	0.0		
	'11~'20	0.0	0.0	0.2	0.1	0.3	0.2	0.7	0.9	0.6	0.5	0.1	0.0		
	평년 Normals	0.0	0.0	0.1	0.1	0.2	0.3	0.7	0.8	0.5	0.2	0.1	0.0		

월별평년값  
MONTHLY NORMALS

188 성산 Seongsan

계급별 일수 Categorized Frequencies of Weather Phenomena (일,day)

요소 Element		월 Month	1	2	3	4	5	6	7	8	9	10	11	12
			JAN.	FEB.	MAR.	APR.	MAY	JUN.	JUL.	AUG.	SEP.	OCT.	NOV.	DEC.
1 시간 최 다 강 수 량  1-Hour Maximum Precipitation	≥ 1.0mm	'91~'00	0.6	0.2	1.9	7.2	7.6	10.1	9.2	10.4	7.0	4.4	0.4	1.0
		'01~'10	0.0	0.0	0.0	6.5	7.7	8.9	11.2	11.7	9.0	4.8	0.0	0.0
		'11~'20	0.0	0.0	0.0	7.7	7.3	9.3	7.7	9.8	9.7	5.4	0.0	0.0
		평년 Normals	0.2	0.1	0.6	7.1	7.5	9.4	9.4	10.6	8.6	4.9	0.1	0.3
	≥ 5.0mm	'91~'00	0.1	0.1	0.5	2.7	3.8	5.2	5.0	6.5	4.1	1.7	0.2	0.1
		'01~'10	0.0	0.0	0.0	3.4	4.0	5.1	6.3	8.2	5.7	2.7	0.0	0.0
		'11~'20	0.0	0.0	0.0	3.7	3.6	4.4	4.1	5.7	5.3	2.9	0.0	0.0
		평년 Normals	0.0	0.0	0.2	3.3	3.8	4.9	5.1	6.8	5.0	2.4	0.1	0.0
	≥ 10.0mm	'91~'00	0.0	0.0	0.0	1.5	1.3	2.8	3.2	4.7	2.5	0.8	0.1	0.1
		'01~'10	0.0	0.0	0.0	1.9	2.2	2.1	3.7	5.7	3.3	1.4	0.0	0.0
		'11~'20	0.0	0.0	0.0	2.3	2.1	3.3	3.1	3.9	3.1	1.8	0.0	0.0
		평년 Normals	0.0	0.0	0.0	1.9	1.9	2.7	3.3	4.8	3.0	1.3	0.0	0.0
	≥ 20.0mm	'91~'00	0.0	0.0	0.0	0.3	0.4	0.8	1.9	2.4	0.8	0.4	0.1	0.1
		'01~'10	0.0	0.0	0.0	0.3	0.8	0.9	1.9	3.3	1.5	0.2	0.0	0.0
		'11~'20	0.0	0.0	0.0	0.5	1.1	1.3	1.6	2.4	1.2	0.8	0.0	0.0
		평년 Normals	0.0	0.0	0.0	0.4	0.8	1.0	1.8	2.7	1.2	0.5	0.0	0.0
	≥ 30.0mm	'91~'00	0.0	0.0	0.0	0.1	0.3	0.3	1.0	1.7	0.3	0.2	0.0	0.1
		'01~'10	0.0	0.0	0.0	0.1	0.3	0.4	0.8	1.9	1.0	0.0	0.0	0.0
		'11~'20	0.0	0.0	0.0	0.0	0.4	0.5	0.9	1.2	0.6	0.4	0.0	0.0
		평년 Normals	0.0	0.0	0.0	0.1	0.3	0.4	0.9	1.6	0.6	0.2	0.0	0.0
일 최대풍속 Daily Max. W.S.	< 3.4 m/s	0.6	0.5	0.4	0.8	1.5	2.5	2.3	1.4	1.5	0.9	1.8	1.6	
	3.4-7.9 m/s	25.3	21.7	23.2	22.5	25.4	25.3	25.7	26.6	25.7	27.3	24.0	23.7	
	8.0-13.8 m/s	5.0	6.1	7.4	6.5	4.1	2.1	2.8	2.5	2.5	2.1	3.1	4.6	
	≥ 13.9 m/s	0.0	0.0	0.1	0.1	0.0	0.0	0.2	0.4	0.3	0.2	0.0	0.0	
최소 상대습도 Daily Min. R.H	< 10.0%	0.0	0.0	0.1	0.1	0.3	0.0	0.0	0.0	0.0	0.0	0.0	0.0	
	< 20.0%	0.0	0.5	1.4	2.3	1.5	0.1	0.0	0.0	0.0	0.0	0.1	0.1	
	< 30.0%	0.5	2.6	5.7	7.8	5.7	0.5	0.1	0.1	0.4	0.9	0.9	0.4	
	< 40.0%	4.5	8.1	12.6	12.1	9.4	2.0	0.2	0.5	2.0	5.2	5.0	3.7	
전운량 Cloud Amount	< 2.5할	2.2	2.2	3.9	5.3	5.2	1.1	1.5	1.9	3.2	5.1	3.9	2.8	
	≥ 7.5할	8.2	6.4	7.5	6.3	6.8	11.9	10.9	7.7	7.8	4.6	5.6	6.9	
일조율 Perc. of Sunshine	0	3.8	3.5	4.7	4.7	4.4	7.5	6.5	3.5	4.3	2.7	3.2	3.0	
	< 20%	10.0	7.6	8.7	8.3	8.7	13.5	12.1	8.1	9.1	6.5	7.1	8.6	
	≥ 80%	3.6	5.2	7.8	8.5	7.6	2.1	3.3	5.3	5.3	9.0	6.6	4.4	

월별평년값  
MONTHLY NORMALS

189 서귀포 Seogwipo

계급별 일수 Categorized Frequencies of Weather Phenomena (일, day)

요소 Element		월 Month	1	2	3	4	5	6	7	8	9	10	11	12	
			JAN.	FEB.	MAR.	APR.	MAY	JUN.	JUL.	AUG.	SEP.	OCT.	NOV.	DEC.	
일 기 온 도 계 급 별 일 수 계급별 일수	< -5.0°C	`91~`00	0.0	0.0	0.0	0.0	0.0	0.0	0.0	0.0	0.0	0.0	0.0	0.0	0.0
		`01~`10	0.0	0.0	0.0	0.0	0.0	0.0	0.0	0.0	0.0	0.0	0.0	0.0	0.0
		`11~`20	0.0	0.0	0.0	0.0	0.0	0.0	0.0	0.0	0.0	0.0	0.0	0.0	0.0
		평년 Normals	0.0	0.0	0.0	0.0	0.0	0.0	0.0	0.0	0.0	0.0	0.0	0.0	0.0
	< 0.0°C	`91~`00	0.1	0.0	0.0	0.0	0.0	0.0	0.0	0.0	0.0	0.0	0.0	0.0	0.0
		`01~`10	0.6	0.1	0.1	0.0	0.0	0.0	0.0	0.0	0.0	0.0	0.0	0.0	0.0
		`11~`20	0.3	0.2	0.0	0.0	0.0	0.0	0.0	0.0	0.0	0.0	0.0	0.0	0.0
		평년 Normals	0.3	0.1	0.0	0.0	0.0	0.0	0.0	0.0	0.0	0.0	0.0	0.0	0.0
	≥ 5.0°C	`91~`00	24.3	23.4	30.5	30.0	31.0	30.0	31.0	31.0	31.0	30.0	31.0	29.9	29.1
		`01~`10	24.3	24.3	29.7	30.0	31.0	30.0	31.0	31.0	31.0	30.0	31.0	30.0	27.2
		`11~`20	23.3	24.1	30.7	29.9	31.0	30.0	31.0	31.0	31.0	30.0	31.0	29.9	27.8
		평년 Normals	24.0	23.9	30.3	30.0	31.0	30.0	31.0	31.0	31.0	30.0	31.0	29.9	28.0
	≥ 25.0°C	`91~`00	0.0	0.0	0.0	0.0	0.0	0.1	17.7	26.5	8.4	0.2	0.0	0.0	
		`01~`10	0.0	0.0	0.0	0.0	0.0	0.7	20.9	29.0	14.1	0.1	0.0	0.0	
		`11~`20	0.0	0.0	0.0	0.0	0.0	0.2	19.7	27.5	8.2	0.4	0.0	0.0	
		평년 Normals	0.0	0.0	0.0	0.0	0.0	0.3	19.4	27.7	10.2	0.2	0.0	0.0	
	≥ 30.0°C	`91~`00	0.0	0.0	0.0	0.0	0.0	0.0	0.7	0.1	0.0	0.0	0.0	0.0	
		`01~`10	0.0	0.0	0.0	0.0	0.0	0.0	0.4	1.3	0.1	0.0	0.0	0.0	
		`11~`20	0.0	0.0	0.0	0.0	0.0	0.0	0.2	1.4	0.0	0.0	0.0	0.0	
		평년 Normals	0.0	0.0	0.0	0.0	0.0	0.0	0.4	0.9	0.0	0.0	0.0	0.0	
일 최 고 기 온 도 계 급 별 일 수 계급별 일수	< 0.0°C	`91~`00	0.0	0.0	0.0	0.0	0.0	0.0	0.0	0.0	0.0	0.0	0.0	0.0	
		`01~`10	0.0	0.0	0.0	0.0	0.0	0.0	0.0	0.0	0.0	0.0	0.0	0.0	
		`11~`20	0.1	0.0	0.0	0.0	0.0	0.0	0.0	0.0	0.0	0.0	0.0	0.0	
		평년 Normals	0.0	0.0	0.0	0.0	0.0	0.0	0.0	0.0	0.0	0.0	0.0	0.0	0.0
	≥ 10.0°C	`91~`00	19.9	19.3	29.5	29.8	31.0	30.0	31.0	31.0	30.0	31.0	29.6	26.5	
		`01~`10	19.9	21.4	28.4	30.0	31.0	30.0	31.0	31.0	30.0	31.0	29.9	25.2	
		`11~`20	19.0	20.2	29.5	29.9	31.0	30.0	31.0	31.0	30.0	31.0	29.6	24.1	
		평년 Normals	19.6	20.3	29.1	29.9	31.0	30.0	31.0	31.0	30.0	31.0	29.7	25.3	
	≥ 25.0°C	`91~`00	0.0	0.0	0.0	0.2	1.9	10.4	25.9	30.5	24.7	7.7	0.2	0.0	
		`01~`10	0.0	0.0	0.0	0.1	4.9	16.0	29.8	30.8	27.6	11.8	0.3	0.0	
		`11~`20	0.0	0.0	0.0	0.0	5.8	13.9	27.6	30.6	25.2	6.8	0.3	0.0	
		평년 Normals	0.0	0.0	0.0	0.1	4.2	13.4	27.8	30.6	25.8	8.8	0.3	0.0	
	≥ 30.0°C	`91~`00	0.0	0.0	0.0	0.0	0.0	0.0	8.0	14.2	2.8	0.1	0.0	0.0	
		`01~`10	0.0	0.0	0.0	0.0	0.0	0.2	10.9	22.2	4.7	0.0	0.0	0.0	
		`11~`20	0.0	0.0	0.0	0.0	0.1	0.1	9.4	17.4	2.2	0.1	0.0	0.0	
		평년 Normals	0.0	0.0	0.0	0.0	0.0	0.1	9.4	17.9	3.2	0.1	0.0	0.0	
	≥ 33.0°C	`91~`00	0.0	0.0	0.0	0.0	0.0	0.0	1.2	0.5	0.0	0.0	0.0	0.0	
		`01~`10	0.0	0.0	0.0	0.0	0.0	0.0	1.3	3.1	0.3	0.0	0.0	0.0	
		`11~`20	0.0	0.0	0.0	0.0	0.0	0.0	0.5	2.1	0.1	0.0	0.0	0.0	
		평년 Normals	0.0	0.0	0.0	0.0	0.0	0.0	1.0	1.9	0.1	0.0	0.0	0.0	
≥ 35.0°C	`91~`00	0.0	0.0	0.0	0.0	0.0	0.0	0.2	0.0	0.0	0.0	0.0	0.0		
	`01~`10	0.0	0.0	0.0	0.0	0.0	0.0	0.0	0.1	0.0	0.0	0.0	0.0		
	`11~`20	0.0	0.0	0.0	0.0	0.0	0.0	0.2	0.2	0.0	0.0	0.0	0.0		
	평년 Normals	0.0	0.0	0.0	0.0	0.0	0.0	0.1	0.1	0.0	0.0	0.0	0.0		

월별평년값  
MONTHLY NORMALS

189 서귀포 Seogwipo

계급별 일수 Categorized Frequencies of Weather Phenomena (일,day)

요소 Element		월 Month	1 JAN.	2 FEB.	3 MAR.	4 APR.	5 MAY	6 JUN.	7 JUL.	8 AUG.	9 SEP.	10 OCT.	11 NOV.	12 DEC.	
최저 기온 Daily Minimum Temp.	≤ -15.0°C	'91~'00	0.0	0.0	0.0	0.0	0.0	0.0	0.0	0.0	0.0	0.0	0.0	0.0	
		'01~'10	0.0	0.0	0.0	0.0	0.0	0.0	0.0	0.0	0.0	0.0	0.0	0.0	
		'11~'20	0.0	0.0	0.0	0.0	0.0	0.0	0.0	0.0	0.0	0.0	0.0	0.0	
		평년 Normals	0.0	0.0	0.0	0.0	0.0	0.0	0.0	0.0	0.0	0.0	0.0	0.0	
	≤ -12.0°C	'91~'00	0.0	0.0	0.0	0.0	0.0	0.0	0.0	0.0	0.0	0.0	0.0	0.0	
		'01~'10	0.0	0.0	0.0	0.0	0.0	0.0	0.0	0.0	0.0	0.0	0.0	0.0	
		'11~'20	0.0	0.0	0.0	0.0	0.0	0.0	0.0	0.0	0.0	0.0	0.0	0.0	
		평년 Normals	0.0	0.0	0.0	0.0	0.0	0.0	0.0	0.0	0.0	0.0	0.0	0.0	
	< -10.0°C	'91~'00	0.0	0.0	0.0	0.0	0.0	0.0	0.0	0.0	0.0	0.0	0.0	0.0	
		'01~'10	0.0	0.0	0.0	0.0	0.0	0.0	0.0	0.0	0.0	0.0	0.0	0.0	
		'11~'20	0.0	0.0	0.0	0.0	0.0	0.0	0.0	0.0	0.0	0.0	0.0	0.0	
		평년 Normals	0.0	0.0	0.0	0.0	0.0	0.0	0.0	0.0	0.0	0.0	0.0	0.0	
	< 0.0°C	'91~'00	1.3	2.4	0.1	0.0	0.0	0.0	0.0	0.0	0.0	0.0	0.0	0.0	0.5
		'01~'10	2.4	1.3	0.8	0.0	0.0	0.0	0.0	0.0	0.0	0.0	0.0	0.0	1.0
		'11~'20	2.1	2.4	0.2	0.0	0.0	0.0	0.0	0.0	0.0	0.0	0.0	0.0	0.5
		평년 Normals	1.9	2.0	0.4	0.0	0.0	0.0	0.0	0.0	0.0	0.0	0.0	0.0	0.7
	≥ 5.0°C	'91~'00	10.9	11.3	23.4	28.9	31.0	30.0	31.0	31.0	31.0	30.0	31.0	28.7	20.7
		'01~'10	11.9	15.3	24.3	29.9	31.0	30.0	31.0	31.0	31.0	30.0	31.0	29.5	18.6
		'11~'20	11.2	13.1	24.9	29.8	31.0	30.0	31.0	31.0	31.0	30.0	31.0	29.5	17.1
		평년 Normals	11.3	13.2	24.2	29.5	31.0	30.0	31.0	31.0	31.0	30.0	31.0	29.2	18.8
≥ 25.0°C	'91~'00	0.0	0.0	0.0	0.0	0.0	0.0	0.0	10.4	13.0	1.9	0.0	0.0	0.0	
	'01~'10	0.0	0.0	0.0	0.0	0.0	0.0	0.0	9.3	18.7	2.8	0.0	0.0	0.0	
	'11~'20	0.0	0.0	0.0	0.0	0.0	0.0	0.0	11.3	18.4	0.6	0.0	0.0	0.0	
	평년 Normals	0.0	0.0	0.0	0.0	0.0	0.0	0.0	10.3	16.7	1.8	0.0	0.0	0.0	
강수량 Daily Minimum Temp.	= 0.0mm	'91~'00	2.6	1.9	1.5	1.8	1.0	2.4	2.4	1.6	3.6	2.1	1.9	3.8	
		'01~'10	1.9	2.1	1.8	1.0	1.0	0.9	1.4	2.3	2.7	2.5	1.8	2.8	
		'11~'20	3.6	2.2	2.8	1.7	1.6	4.0	2.8	2.5	2.3	2.3	2.7	2.9	
		평년 Normals	2.7	2.1	2.0	1.5	1.2	2.4	2.2	2.1	2.9	2.3	2.1	3.2	
	≥ 0.1mm	'91~'00	9.4	8.4	11.2	9.8	10.0	13.4	13.0	14.4	8.4	5.0	7.0	5.9	
		'01~'10	12.3	10.7	11.5	10.4	11.5	12.7	15.5	15.5	12.1	5.7	8.0	10.6	
		'11~'20	7.8	9.7	8.9	10.0	10.5	12.2	12.8	12.9	12.1	6.7	9.2	10.1	
		평년 Normals	9.8	9.6	10.5	10.1	10.7	12.8	13.8	14.3	10.9	5.8	8.1	8.9	
	≥ 1.0mm	'91~'00	6.6	5.6	9.6	7.5	8.3	10.9	11.2	11.7	6.4	3.7	5.5	4.5	
		'01~'10	8.0	7.4	8.1	7.6	9.2	10.4	12.1	13.2	8.8	4.1	5.1	6.4	
		'11~'20	5.0	6.5	6.9	8.4	8.4	10.0	9.6	10.3	9.7	4.9	7.1	6.8	
		평년 Normals	6.5	6.5	8.2	7.8	8.6	10.4	11.0	11.7	8.3	4.2	5.9	5.9	
	≥ 10.0mm	'91~'00	2.3	1.6	4.7	3.5	4.5	6.5	5.3	6.2	3.6	1.7	2.2	1.3	
		'01~'10	1.9	2.3	3.6	4.6	5.4	6.3	6.9	7.0	4.6	2.6	2.2	1.6	
		'11~'20	1.6	2.2	3.4	4.9	4.5	5.7	4.5	5.9	5.4	2.5	2.3	1.5	
		평년 Normals	1.9	2.0	3.9	4.3	4.8	6.2	5.6	6.4	4.5	2.3	2.2	1.5	
	≥ 30.0mm	'91~'00	0.4	0.7	1.2	1.4	2.3	3.2	2.6	3.2	1.8	0.8	0.6	0.4	
		'01~'10	0.5	0.6	1.5	2.0	2.5	3.3	2.5	3.2	2.0	1.0	0.6	0.3	
		'11~'20	0.5	0.9	1.5	2.7	2.1	3.0	2.8	2.6	2.0	1.0	1.1	0.6	
		평년 Normals	0.5	0.7	1.4	2.0	2.3	3.2	2.6	3.0	1.9	0.9	0.8	0.4	
≥ 80.0mm	'91~'00	0.0	0.1	0.2	0.2	0.8	0.6	1.1	1.0	0.5	0.1	0.2	0.2		
	'01~'10	0.0	0.1	0.1	0.6	0.3	0.6	0.9	0.5	0.4	0.2	0.1	0.0		
	'11~'20	0.0	0.2	0.2	0.4	0.7	1.0	0.6	1.0	0.6	0.4	0.2	0.0		
	평년 Normals	0.0	0.1	0.2	0.4	0.6	0.7	0.9	0.8	0.5	0.2	0.2	0.1		
≥ 100.0mm	'91~'00	0.0	0.1	0.0	0.2	0.4	0.4	0.8	0.6	0.5	0.1	0.1	0.1		
	'01~'10	0.0	0.0	0.0	0.3	0.2	0.4	0.7	0.4	0.4	0.2	0.0	0.0		
	'11~'20	0.0	0.1	0.1	0.3	0.6	0.5	0.4	0.7	0.4	0.4	0.2	0.0		
	평년 Normals	0.0	0.1	0.0	0.3	0.4	0.4	0.6	0.6	0.4	0.2	0.1	0.0		



월 별 평년 값  
MONTHLY NORMALS

189 서귀포 Seogwipo

계급별 일수 Categorized Frequencies of Weather Phenomena (일, day)

요소 Element		월 Month	1	2	3	4	5	6	7	8	9	10	11	12
			JAN.	FEB.	MAR.	APR.	MAY	JUN.	JUL.	AUG.	SEP.	OCT.	NOV.	DEC.
1 시 간 최 다 강 수 량  1-Hour Maximum Precipitation	≥ 1.0mm	`91~`00	0.0	0.0	0.0	6.7	7.4	9.3	9.7	11.4	5.9	3.0	0.1	0.0
		`01~`10	0.0	0.0	0.0	7.3	8.7	9.1	11.3	12.4	7.9	3.8	0.0	0.0
		`11~`20	0.0	0.0	0.0	8.0	7.8	9.2	9.0	10.2	9.2	4.6	0.0	0.0
		평년 Normals	0.0	0.0	0.0	7.3	8.0	9.2	10.0	11.3	7.7	3.8	0.0	0.0
	≥ 5.0mm	`91~`00	0.0	0.0	0.0	3.3	4.0	5.4	5.4	6.7	3.5	1.3	0.0	0.0
		`01~`10	0.0	0.0	0.0	4.1	4.4	5.6	7.6	7.9	4.4	2.5	0.0	0.0
		`11~`20	0.0	0.0	0.0	4.4	3.5	5.2	4.5	6.9	5.6	2.6	0.0	0.0
		평년 Normals	0.0	0.0	0.0	3.9	4.0	5.4	5.8	7.2	4.5	2.1	0.0	0.0
	≥ 10.0mm	`91~`00	0.0	0.0	0.0	1.4	1.6	3.0	3.5	4.3	1.9	0.8	0.0	0.0
		`01~`10	0.0	0.0	0.0	2.4	2.4	3.3	4.0	5.1	2.6	1.2	0.0	0.0
		`11~`20	0.0	0.0	0.0	2.5	2.0	3.3	3.0	3.9	2.5	1.3	0.0	0.0
		평년 Normals	0.0	0.0	0.0	2.1	2.0	3.2	3.5	4.4	2.3	1.1	0.0	0.0
	≥ 20.0mm	`91~`00	0.0	0.0	0.0	0.3	0.7	1.3	1.7	2.5	0.7	0.3	0.0	0.0
		`01~`10	0.0	0.0	0.0	0.6	0.7	1.3	2.0	2.2	1.2	0.3	0.0	0.0
		`11~`20	0.0	0.0	0.0	0.7	1.0	1.6	1.3	2.4	1.1	0.5	0.0	0.0
		평년 Normals	0.0	0.0	0.0	0.5	0.8	1.4	1.7	2.4	1.0	0.4	0.0	0.0
	≥ 30.0mm	`91~`00	0.0	0.0	0.0	0.1	0.4	0.3	1.2	1.5	0.3	0.3	0.0	0.0
		`01~`10	0.0	0.0	0.0	0.2	0.2	0.4	0.9	0.7	0.9	0.1	0.0	0.0
		`11~`20	0.0	0.0	0.0	0.1	0.3	0.8	0.6	1.0	0.5	0.3	0.0	0.0
		평년 Normals	0.0	0.0	0.0	0.1	0.3	0.5	0.9	1.1	0.6	0.2	0.0	0.0
일 최대풍속 Daily Max. W.S.	< 3.4 m/s	3.8	2.9	3.0	3.8	5.7	6.1	6.5	4.3	4.4	4.1	4.8	4.2	
	3.4-7.9 m/s	24.8	23.1	24.4	23.0	22.9	22.5	22.9	23.3	22.3	24.4	22.6	23.8	
	8.0-13.8 m/s	2.4	2.3	3.5	3.2	2.3	1.4	1.5	2.9	3.2	2.1	1.5	2.0	
	≥ 13.9 m/s	0.0	0.0	0.1	0.0	0.0	0.1	0.2	0.5	0.2	0.0	0.0	0.0	
최소 상대습도 Daily Min. R.H	< 10.0%	0.1	0.0	0.2	0.3	0.0	0.0	0.0	0.0	0.0	0.0	0.0	0.0	
	< 20.0%	0.5	1.1	2.3	3.0	1.6	0.4	0.0	0.0	0.1	0.7	0.6	0.3	
	< 30.0%	2.8	4.7	8.0	8.4	5.3	0.9	0.0	0.1	0.9	2.8	2.8	1.6	
	< 40.0%	9.9	11.5	14.8	13.5	10.4	2.2	0.1	0.5	3.3	9.5	9.5	8.7	
전운량 Cloud Amount	< 2.5할	3.0	4.4	6.0	6.7	5.6	1.7	2.1	2.1	5.1	8.6	6.8	4.3	
	≥ 7.5할	6.9	6.7	8.2	7.9	9.6	14.1	15.4	10.3	9.5	5.1	5.5	5.9	
일조율 Perc. of Sunshine	0	3.8	3.7	4.6	4.8	5.2	8.1	7.5	4.1	3.7	2.4	3.0	2.7	
	< 20%	7.3	7.2	9.2	8.4	9.7	14.3	14.3	9.2	9.2	5.8	7.2	6.4	
	≥ 80%	5.9	6.8	9.8	9.1	7.6	3.2	3.6	6.0	7.1	11.8	8.7	6.8	

월별평년값 MONTHLY NORMALS

192 진주 Jinju

계급별 일수 Categorized Frequencies of Weather Phenomena (일, day)

요소 Element		월 Month	1	2	3	4	5	6	7	8	9	10	11	12		
			JAN.	FEB.	MAR.	APR.	MAY	JUN.	JUL.	AUG.	SEP.	OCT.	NOV.	DEC.		
일평균 기온 Daily Mean Temp.	< -5.0°C	'91~'00	0.4	0.2	0.0	0.0	0.0	0.0	0.0	0.0	0.0	0.0	0.0	0.0	0.0	
		'01~'10	1.1	0.0	0.0	0.0	0.0	0.0	0.0	0.0	0.0	0.0	0.0	0.0	0.0	
		'11~'20	1.1	0.5	0.0	0.0	0.0	0.0	0.0	0.0	0.0	0.0	0.0	0.0	0.0	0.1
		평년 Normals	0.9	0.2	0.0	0.0	0.0	0.0	0.0	0.0	0.0	0.0	0.0	0.0	0.0	0.0
	< 0.0°C	'91~'00	13.8	6.2	0.1	0.0	0.0	0.0	0.0	0.0	0.0	0.0	0.0	0.1	6.8	
		'01~'10	14.7	5.3	0.9	0.0	0.0	0.0	0.0	0.0	0.0	0.0	0.0	0.0	8.5	
		'11~'20	15.1	6.0	0.2	0.0	0.0	0.0	0.0	0.0	0.0	0.0	0.0	0.0	10.2	
		평년 Normals	14.5	5.8	0.4	0.0	0.0	0.0	0.0	0.0	0.0	0.0	0.0	0.0	0.0	8.5
	≥ 5.0°C	'91~'00	1.5	4.7	23.3	29.5	31.0	30.0	31.0	31.0	31.0	30.0	31.0	23.2	5.6	
		'01~'10	1.2	7.9	24.3	30.0	31.0	30.0	31.0	31.0	31.0	30.0	31.0	23.2	6.4	
		'11~'20	1.9	6.9	24.2	30.0	31.0	30.0	31.0	30.9	30.0	30.9	30.9	24.7	5.2	
		평년 Normals	1.5	6.5	23.9	29.8	31.0	30.0	31.0	31.0	31.0	30.0	31.0	23.7	5.7	
	≥ 25.0°C	'91~'00	0.0	0.0	0.0	0.0	0.1	0.6	17.1	19.8	3.2	0.0	0.0	0.0	0.0	
		'01~'10	0.0	0.0	0.0	0.0	0.1	1.8	16.5	20.8	4.2	0.1	0.0	0.0	0.0	
		'11~'20	0.0	0.0	0.0	0.0	0.0	0.5	16.7	21.0	2.1	0.0	0.0	0.0	0.0	
		평년 Normals	0.0	0.0	0.0	0.0	0.1	1.0	16.8	20.5	3.2	0.0	0.0	0.0	0.0	
	≥ 30.0°C	'91~'00	0.0	0.0	0.0	0.0	0.0	0.0	0.7	0.0	0.0	0.0	0.0	0.0	0.0	
		'01~'10	0.0	0.0	0.0	0.0	0.0	0.0	0.3	0.1	0.0	0.0	0.0	0.0	0.0	
		'11~'20	0.0	0.0	0.0	0.0	0.0	0.0	0.5	0.6	0.0	0.0	0.0	0.0	0.0	
		평년 Normals	0.0	0.0	0.0	0.0	0.0	0.0	0.5	0.2	0.0	0.0	0.0	0.0	0.0	
일최고기온 Daily Maximum Temp.	< 0.0°C	'91~'00	0.2	0.1	0.0	0.0	0.0	0.0	0.0	0.0	0.0	0.0	0.0	0.0	0.0	
		'01~'10	0.8	0.1	0.0	0.0	0.0	0.0	0.0	0.0	0.0	0.0	0.0	0.0	0.1	
		'11~'20	0.8	0.5	0.0	0.0	0.0	0.0	0.0	0.0	0.0	0.0	0.0	0.0	0.0	
		평년 Normals	0.6	0.2	0.0	0.0	0.0	0.0	0.0	0.0	0.0	0.0	0.0	0.0	0.0	
	≥ 10.0°C	'91~'00	6.3	11.6	25.6	29.9	31.0	30.0	31.0	31.0	30.0	31.0	27.5	16.2		
		'01~'10	6.4	13.8	25.4	30.0	31.0	30.0	31.0	31.0	30.0	31.0	28.2	13.9		
		'11~'20	7.0	12.5	26.2	29.7	31.0	30.0	31.0	31.0	30.0	31.0	27.8	11.4		
		평년 Normals	6.6	12.6	25.7	29.9	31.0	30.0	31.0	31.0	30.0	31.0	27.8	13.8		
	≥ 25.0°C	'91~'00	0.0	0.0	0.0	3.6	14.5	22.1	27.0	27.9	21.6	6.2	0.0	0.0		
		'01~'10	0.0	0.0	0.0	3.4	15.2	24.6	27.6	29.1	22.9	8.4	0.0	0.0		
		'11~'20	0.0	0.0	0.0	2.2	16.8	24.0	28.0	29.1	21.9	4.6	0.2	0.0		
		평년 Normals	0.0	0.0	0.0	3.1	15.5	23.6	27.5	28.7	22.1	6.4	0.1	0.0		
	≥ 30.0°C	'91~'00	0.0	0.0	0.0	0.0	1.1	5.2	14.3	18.0	5.3	0.0	0.0	0.0		
		'01~'10	0.0	0.0	0.0	0.0	2.2	8.3	16.2	19.6	7.6	0.0	0.0	0.0		
		'11~'20	0.0	0.0	0.0	0.0	1.7	5.6	15.5	21.2	3.1	0.0	0.0	0.0		
		평년 Normals	0.0	0.0	0.0	0.0	1.7	6.4	15.3	19.6	5.3	0.0	0.0	0.0		
	≥ 33.0°C	'91~'00	0.0	0.0	0.0	0.0	0.2	0.8	4.6	5.4	0.8	0.0	0.0	0.0		
		'01~'10	0.0	0.0	0.0	0.0	0.0	0.7	5.5	9.7	0.5	0.0	0.0	0.0		
		'11~'20	0.0	0.0	0.0	0.0	0.2	0.3	5.5	9.9	0.1	0.0	0.0	0.0		
		평년 Normals	0.0	0.0	0.0	0.0	0.1	0.6	5.2	8.3	0.5	0.0	0.0	0.0		
≥ 35.0°C	'91~'00	0.0	0.0	0.0	0.0	0.1	0.0	1.8	0.5	0.1	0.0	0.0	0.0			
	'01~'10	0.0	0.0	0.0	0.0	0.0	0.1	2.3	3.1	0.0	0.0	0.0	0.0			
	'11~'20	0.0	0.0	0.0	0.0	0.0	0.0	1.4	3.5	0.0	0.0	0.0	0.0			
	평년 Normals	0.0	0.0	0.0	0.0	0.0	0.0	1.8	2.4	0.0	0.0	0.0	0.0			

월별평년값  
MONTHLY NORMALS

192 진주 Jinju

계급별 일수 Categorized Frequencies of Weather Phenomena (일, day)

요소 Element		월 Month	1 JAN.	2 FEB.	3 MAR.	4 APR.	5 MAY	6 JUN.	7 JUL.	8 AUG.	9 SEP.	10 OCT.	11 NOV.	12 DEC.	
최저기온 Daily Minimum Temp.	≤ -15.0°C	'91~'00	0.1	0.0	0.0	0.0	0.0	0.0	0.0	0.0	0.0	0.0	0.0	0.0	0.0
		'01~'10	0.1	0.0	0.0	0.0	0.0	0.0	0.0	0.0	0.0	0.0	0.0	0.0	0.0
		'11~'20	0.1	0.0	0.0	0.0	0.0	0.0	0.0	0.0	0.0	0.0	0.0	0.0	0.0
		평년 Normals	0.1	0.0	0.0	0.0	0.0	0.0	0.0	0.0	0.0	0.0	0.0	0.0	0.0
	≤ -12.0°C	'91~'00	0.4	0.2	0.0	0.0	0.0	0.0	0.0	0.0	0.0	0.0	0.0	0.0	0.0
		'01~'10	1.0	0.1	0.0	0.0	0.0	0.0	0.0	0.0	0.0	0.0	0.0	0.0	0.1
		'11~'20	1.3	0.3	0.0	0.0	0.0	0.0	0.0	0.0	0.0	0.0	0.0	0.0	0.0
		평년 Normals	0.9	0.2	0.0	0.0	0.0	0.0	0.0	0.0	0.0	0.0	0.0	0.0	0.0
	< -10.0°C	'91~'00	1.7	1.0	0.0	0.0	0.0	0.0	0.0	0.0	0.0	0.0	0.0	0.0	0.4
		'01~'10	3.5	0.4	0.0	0.0	0.0	0.0	0.0	0.0	0.0	0.0	0.0	0.0	0.8
		'11~'20	4.5	1.2	0.0	0.0	0.0	0.0	0.0	0.0	0.0	0.0	0.0	0.0	0.5
		평년 Normals	3.2	0.9	0.0	0.0	0.0	0.0	0.0	0.0	0.0	0.0	0.0	0.0	0.6
	< 0.0°C	'91~'00	28.0	24.6	14.1	3.3	0.0	0.0	0.0	0.0	0.0	0.0	0.5	11.3	26.9
		'01~'10	28.5	23.3	13.8	1.5	0.0	0.0	0.0	0.0	0.0	0.0	0.6	12.7	26.9
		'11~'20	28.4	24.0	14.7	2.7	0.0	0.0	0.0	0.0	0.0	0.0	0.2	9.4	26.3
		평년 Normals	28.3	24.0	14.2	2.5	0.0	0.0	0.0	0.0	0.0	0.0	0.4	11.1	26.7
	≥ 5.0°C	'91~'00	0.0	1.2	4.1	17.2	30.2	30.0	31.0	31.0	30.0	24.3	6.7	0.8	
		'01~'10	0.5	1.1	4.3	18.0	30.6	30.0	31.0	31.0	30.0	25.8	6.2	0.9	
		'11~'20	0.1	0.9	5.0	18.6	30.3	30.0	31.0	31.0	30.0	25.8	9.0	0.6	
		평년 Normals	0.2	1.1	4.5	17.9	30.4	30.0	31.0	31.0	30.0	25.3	7.3	0.8	
≥ 25.0°C	'91~'00	0.0	0.0	0.0	0.0	0.0	0.0	2.0	2.2	0.4	0.0	0.0	0.0		
	'01~'10	0.0	0.0	0.0	0.0	0.0	0.1	2.3	2.8	0.1	0.0	0.0	0.0		
	'11~'20	0.0	0.0	0.0	0.0	0.0	0.0	2.7	2.4	0.0	0.0	0.0	0.0		
	평년 Normals	0.0	0.0	0.0	0.0	0.0	0.0	2.3	2.5	0.2	0.0	0.0	0.0		
강수량 Daily Minimum Temp.	= 0.0mm	'91~'00	1.4	1.7	2.1	1.6	1.3	2.6	2.3	1.9	1.4	1.3	1.2	1.9	
		'01~'10	1.9	2.3	1.9	1.0	1.1	1.8	3.0	2.5	2.0	1.8	1.7	2.5	
		'11~'20	1.3	0.8	1.8	1.7	2.0	1.6	1.6	1.7	1.2	1.1	1.2	1.7	
		평년 Normals	1.5	1.6	1.9	1.4	1.5	2.0	2.3	2.0	1.5	1.4	1.4	2.0	
	≥ 0.1mm	'91~'00	4.7	4.3	7.7	8.4	9.3	11.3	12.7	13.5	8.2	4.8	5.7	3.6	
		'01~'10	4.5	5.9	7.2	9.2	9.5	9.7	15.5	14.6	10.6	4.4	4.3	4.2	
		'11~'20	4.3	5.2	7.1	9.2	8.8	10.5	14.4	14.5	10.6	5.9	7.0	5.2	
		평년 Normals	4.5	5.1	7.3	8.9	9.2	10.5	14.2	14.2	9.8	5.0	5.7	4.3	
	≥ 1.0mm	'91~'00	3.9	2.9	5.7	6.1	7.7	8.8	10.9	11.6	6.0	3.1	4.3	2.1	
		'01~'10	3.2	4.6	5.6	7.1	7.6	7.6	12.4	11.1	8.0	3.3	3.3	2.9	
		'11~'20	2.6	3.9	5.9	7.2	6.5	8.8	11.5	10.4	8.6	4.4	5.1	3.9	
		평년 Normals	3.2	3.8	5.7	6.8	7.3	8.4	11.6	11.0	7.5	3.6	4.2	3.0	
	≥ 10.0mm	'91~'00	1.0	1.3	3.2	2.9	4.1	4.4	6.2	6.6	3.0	1.4	1.5	1.0	
		'01~'10	1.2	1.8	2.1	3.8	3.9	4.1	7.3	6.8	3.6	1.6	0.5	0.6	
		'11~'20	0.8	1.2	2.7	4.2	2.9	4.0	7.1	6.0	4.8	2.5	1.5	1.2	
		평년 Normals	1.0	1.4	2.7	3.6	3.6	4.2	6.9	6.5	3.8	1.8	1.2	0.9	
	≥ 30.0mm	'91~'00	0.0	0.1	0.5	1.2	1.5	2.0	3.0	4.3	1.8	0.5	0.5	0.1	
		'01~'10	0.0	0.4	0.6	1.2	1.7	2.3	4.2	3.2	2.0	0.5	0.1	0.1	
		'11~'20	0.1	0.5	0.9	2.0	1.3	1.7	3.1	2.7	2.1	1.2	0.5	0.3	
		평년 Normals	0.0	0.3	0.7	1.5	1.5	2.0	3.4	3.4	2.0	0.7	0.4	0.2	
≥ 80.0mm	'91~'00	0.0	0.0	0.0	0.1	0.1	0.3	0.9	0.8	0.4	0.0	0.0	0.0		
	'01~'10	0.0	0.1	0.0	0.1	0.5	0.8	1.0	0.9	0.2	0.0	0.0	0.0		
	'11~'20	0.0	0.0	0.0	0.1	0.4	0.3	0.5	0.6	0.7	0.3	0.0	0.0		
	평년 Normals	0.0	0.0	0.0	0.1	0.3	0.5	0.8	0.8	0.4	0.1	0.0	0.0		
≥ 100.0mm	'91~'00	0.0	0.0	0.0	0.1	0.1	0.1	0.3	0.5	0.3	0.0	0.0	0.0		
	'01~'10	0.0	0.0	0.0	0.1	0.4	0.3	0.6	0.5	0.2	0.0	0.0	0.0		
	'11~'20	0.0	0.0	0.0	0.0	0.2	0.0	0.4	0.2	0.3	0.2	0.0	0.0		
	평년 Normals	0.0	0.0	0.0	0.1	0.2	0.1	0.4	0.4	0.3	0.1	0.0	0.0		

월별평년값  
MONTHLY NORMALS

192 진주 Jinju

계급별 일수 Categorized Frequencies of Weather Phenomena (일,day)

요소 Element		월 Month	1	2	3	4	5	6	7	8	9	10	11	12
			JAN.	FEB.	MAR.	APR.	MAY	JUN.	JUL.	AUG.	SEP.	OCT.	NOV.	DEC.
1 시간 최 다 강 수 량  1-Hour Maximum Precipitation	≥ 1.0mm	'91~'00	0.0	0.0	0.0	5.6	7.3	8.4	10.1	10.8	5.2	2.7	0.2	0.0
		'01~'10	0.0	0.0	0.0	6.6	6.9	7.0	11.3	10.7	7.6	3.1	0.0	0.0
		'11~'20	0.0	0.0	0.0	6.7	5.5	8.3	11.2	9.8	7.6	4.3	0.0	0.0
		평년 Normals	0.0	0.0	0.0	6.3	6.6	7.9	10.9	10.4	6.8	3.4	0.1	0.0
	≥ 5.0mm	'91~'00	0.0	0.0	0.0	2.5	3.0	4.1	6.1	6.7	2.6	0.9	0.0	0.0
		'01~'10	0.0	0.0	0.0	3.1	3.5	3.8	7.5	7.1	3.5	1.5	0.0	0.0
		'11~'20	0.0	0.0	0.0	3.2	1.9	3.3	7.1	6.0	4.6	2.0	0.0	0.0
		평년 Normals	0.0	0.0	0.0	2.9	2.8	3.7	6.9	6.6	3.6	1.5	0.0	0.0
	≥ 10.0mm	'91~'00	0.0	0.0	0.0	0.7	0.9	2.1	3.6	4.9	1.9	0.1	0.0	0.0
		'01~'10	0.0	0.0	0.0	0.9	1.1	2.1	5.5	4.8	2.2	0.5	0.0	0.0
		'11~'20	0.0	0.0	0.0	1.0	1.2	1.9	4.7	4.1	2.8	1.0	0.0	0.0
		평년 Normals	0.0	0.0	0.0	0.9	1.1	2.0	4.6	4.6	2.3	0.5	0.0	0.0
	≥ 20.0mm	'91~'00	0.0	0.0	0.0	0.1	0.1	0.2	1.5	2.0	0.6	0.0	0.0	0.0
		'01~'10	0.0	0.0	0.0	0.0	0.2	0.7	2.2	1.6	0.6	0.0	0.0	0.0
		'11~'20	0.0	0.0	0.0	0.1	0.3	0.4	1.1	1.5	1.1	0.4	0.0	0.0
		평년 Normals	0.0	0.0	0.0	0.1	0.2	0.4	1.6	1.7	0.8	0.1	0.0	0.0
	≥ 30.0mm	'91~'00	0.0	0.0	0.0	0.0	0.0	0.1	0.6	0.8	0.3	0.0	0.0	0.0
		'01~'10	0.0	0.0	0.0	0.0	0.1	0.1	0.8	0.7	0.4	0.0	0.0	0.0
		'11~'20	0.0	0.0	0.0	0.0	0.0	0.2	0.6	0.4	0.6	0.1	0.0	0.0
		평년 Normals	0.0	0.0	0.0	0.0	0.0	0.1	0.7	0.6	0.4	0.0	0.0	0.0
일 최대풍속 Daily Max. W.S.	< 3.4 m/s	11.9	8.6	5.6	4.6	7.4	9.3	11.6	13.5	15.2	15.5	14.6	12.5	
	3.4-7.9 m/s	17.5	17.4	23.5	22.8	22.3	20.2	18.2	16.7	14.2	14.5	13.3	15.9	
	8.0-13.8 m/s	1.6	2.2	1.9	2.6	1.3	0.5	1.1	0.7	0.6	0.6	1.1	1.6	
	≥ 13.9 m/s	0.0	0.0	0.0	0.0	0.0	0.0	0.0	0.0	0.0	0.0	0.0	0.0	
최소 상대습도 Daily Min. R.H	< 10.0%	0.3	0.5	0.6	0.5	0.2	0.0	0.0	0.0	0.0	0.0	0.1	0.2	
	< 20.0%	8.4	10.2	10.4	9.9	5.2	0.7	0.0	0.1	0.3	1.8	4.0	6.0	
	< 30.0%	19.1	19.2	19.5	18.0	13.7	4.5	0.3	0.7	3.1	10.0	12.6	15.8	
	< 40.0%	25.1	23.8	23.8	22.0	19.7	11.2	2.0	4.0	10.5	19.6	20.9	25.0	
전운량 Cloud Amount	< 2.5할	13.4	9.9	8.5	8.3	6.8	2.5	1.8	2.6	4.6	9.1	10.8	13.7	
	≥ 7.5할	3.9	4.1	6.5	6.2	7.7	11.6	14.0	11.5	9.7	4.7	4.4	3.3	
일조율 Perc. of Sunshine	0	2.9	2.7	3.3	3.5	4.0	4.6	5.4	4.3	4.1	2.1	2.2	2.1	
	< 20%	4.9	4.8	6.0	7.0	7.1	10.3	12.3	9.9	9.5	4.9	5.0	4.4	
	≥ 80%	13.0	11.7	10.0	9.1	7.3	2.6	2.4	4.0	4.8	10.3	10.4	12.7	

월별평년값  
MONTHLY NORMALS

201 강화 Ganghwa

계급별 일수 Categorized Frequencies of Weather Phenomena (일,day)

요소 Element		월 Month	1 JAN.	2 FEB.	3 MAR.	4 APR.	5 MAY	6 JUN.	7 JUL.	8 AUG.	9 SEP.	10 OCT.	11 NOV.	12 DEC.	
하 일 기 온 도 일 일 최 대 값 일 일 최 대 값 일 일	< -5.0°C	`91~`00	9.0	2.8	0.0	0.0	0.0	0.0	0.0	0.0	0.0	0.0	0.1	3.9	
		`01~`10	10.3	3.5	0.1	0.0	0.0	0.0	0.0	0.0	0.0	0.0	0.0	0.0	6.1
		`11~`20	10.8	4.1	0.0	0.0	0.0	0.0	0.0	0.0	0.0	0.0	0.0	0.0	6.8
		평년 Normals	10.0	3.5	0.0	0.0	0.0	0.0	0.0	0.0	0.0	0.0	0.0	0.0	5.6
	< 0.0°C	`91~`00	23.7	16.7	1.6	0.0	0.0	0.0	0.0	0.0	0.0	0.0	0.0	2.1	15.8
		`01~`10	25.1	13.5	3.3	0.0	0.0	0.0	0.0	0.0	0.0	0.0	0.0	2.2	17.4
		`11~`20	24.1	15.7	2.0	0.0	0.0	0.0	0.0	0.0	0.0	0.0	0.0	2.5	19.0
		평년 Normals	24.3	15.3	2.3	0.0	0.0	0.0	0.0	0.0	0.0	0.0	0.0	2.3	17.4
	≥ 5.0°C	`91~`00	0.2	1.3	13.6	28.5	31.0	30.0	31.0	31.0	30.0	30.5	18.2	2.9	
		`01~`10	0.3	1.5	13.7	29.5	31.0	30.0	31.0	31.0	30.0	30.2	18.1	2.2	
		`11~`20	0.7	2.1	14.8	29.3	31.0	30.0	30.9	30.8	30.0	30.9	18.9	2.1	
		평년 Normals	0.4	1.6	14.0	29.1	31.0	30.0	31.0	30.9	30.0	30.5	18.4	2.4	
	≥ 25.0°C	`91~`00	0.0	0.0	0.0	0.0	0.0	0.2	8.1	12.4	0.4	0.0	0.0	0.0	
		`01~`10	0.0	0.0	0.0	0.0	0.0	0.0	4.6	11.9	0.3	0.0	0.0	0.0	
		`11~`20	0.0	0.0	0.0	0.0	0.0	0.4	10.9	17.3	0.3	0.0	0.0	0.0	
		평년 Normals	0.0	0.0	0.0	0.0	0.0	0.2	7.9	13.9	0.3	0.0	0.0	0.0	
	≥ 30.0°C	`91~`00	0.0	0.0	0.0	0.0	0.0	0.0	0.1	0.0	0.0	0.0	0.0	0.0	
		`01~`10	0.0	0.0	0.0	0.0	0.0	0.0	0.0	0.0	0.0	0.0	0.0	0.0	
		`11~`20	0.0	0.0	0.0	0.0	0.0	0.0	0.4	0.0	0.0	0.0	0.0	0.0	
		평년 Normals	0.0	0.0	0.0	0.0	0.0	0.0	0.1	0.0	0.0	0.0	0.0	0.0	
하 일 기 온 도 일 일 최 소 값 일 일 최 소 값 일 일	< 0.0°C	`91~`00	8.7	2.7	0.1	0.0	0.0	0.0	0.0	0.0	0.0	0.0	0.5	4.0	
		`01~`10	9.8	4.4	0.6	0.0	0.0	0.0	0.0	0.0	0.0	0.0	0.0	0.0	6.5
		`11~`20	10.3	4.4	0.0	0.0	0.0	0.0	0.0	0.0	0.0	0.0	0.1	7.9	
		평년 Normals	9.6	3.8	0.2	0.0	0.0	0.0	0.0	0.0	0.0	0.0	0.2	6.1	
	≥ 10.0°C	`91~`00	0.2	2.3	14.7	28.3	31.0	30.0	31.0	31.0	30.0	30.4	19.3	3.3	
		`01~`10	0.4	2.6	13.9	28.7	31.0	30.0	31.0	31.0	30.0	30.5	18.9	3.0	
		`11~`20	0.6	3.1	16.5	28.5	31.0	30.0	31.0	30.9	30.0	30.8	18.2	1.9	
		평년 Normals	0.4	2.7	15.0	28.5	31.0	30.0	31.0	31.0	30.0	30.6	18.8	2.7	
	≥ 25.0°C	`91~`00	0.0	0.0	0.0	0.9	3.4	15.4	26.0	28.4	17.4	0.9	0.0	0.0	
		`01~`10	0.0	0.0	0.0	0.7	4.2	16.7	24.7	28.5	18.9	1.3	0.0	0.0	
		`11~`20	0.0	0.0	0.0	0.5	5.9	20.5	26.8	29.1	19.0	1.6	0.0	0.0	
		평년 Normals	0.0	0.0	0.0	0.7	4.5	17.5	25.8	28.7	18.4	1.3	0.0	0.0	
	≥ 30.0°C	`91~`00	0.0	0.0	0.0	0.0	0.2	1.5	6.5	10.9	1.0	0.0	0.0	0.0	
		`01~`10	0.0	0.0	0.0	0.0	0.2	1.2	4.1	10.3	1.4	0.0	0.0	0.0	
		`11~`20	0.0	0.0	0.0	0.0	0.0	1.1	6.9	12.9	0.3	0.0	0.0	0.0	
		평년 Normals	0.0	0.0	0.0	0.0	0.1	1.3	5.8	11.4	0.9	0.0	0.0	0.0	
	≥ 33.0°C	`91~`00	0.0	0.0	0.0	0.0	0.0	0.0	1.2	1.7	0.0	0.0	0.0	0.0	
		`01~`10	0.0	0.0	0.0	0.0	0.0	0.0	0.3	1.2	0.0	0.0	0.0	0.0	
		`11~`20	0.0	0.0	0.0	0.0	0.0	0.1	1.3	3.8	0.0	0.0	0.0	0.0	
		평년 Normals	0.0	0.0	0.0	0.0	0.0	0.0	0.9	2.2	0.0	0.0	0.0	0.0	
	≥ 35.0°C	`91~`00	0.0	0.0	0.0	0.0	0.0	0.0	0.3	0.2	0.0	0.0	0.0	0.0	
		`01~`10	0.0	0.0	0.0	0.0	0.0	0.0	0.0	0.1	0.0	0.0	0.0	0.0	
		`11~`20	0.0	0.0	0.0	0.0	0.0	0.0	0.1	0.5	0.0	0.0	0.0	0.0	
		평년 Normals	0.0	0.0	0.0	0.0	0.0	0.0	0.1	0.3	0.0	0.0	0.0	0.0	

월별평년값  
MONTHLY NORMALS

201 강화 Ganghwa

계급별 일수 Categorized Frequencies of Weather Phenomena (일, day)

요소 Element		월 Month	1 JAN.	2 FEB.	3 MAR.	4 APR.	5 MAY	6 JUN.	7 JUL.	8 AUG.	9 SEP.	10 OCT.	11 NOV.	12 DEC.	
최저기온 Daily Minimum Temp.	≤ -15.0°C	'91~'00	0.4	0.0	0.0	0.0	0.0	0.0	0.0	0.0	0.0	0.0	0.0	0.0	0.0
		'01~'10	2.1	0.3	0.0	0.0	0.0	0.0	0.0	0.0	0.0	0.0	0.0	0.0	0.2
		'11~'20	2.3	0.6	0.0	0.0	0.0	0.0	0.0	0.0	0.0	0.0	0.0	0.0	0.6
		평년 Normals	1.6	0.3	0.0	0.0	0.0	0.0	0.0	0.0	0.0	0.0	0.0	0.0	0.3
	≤ -12.0°C	'91~'00	4.3	1.2	0.0	0.0	0.0	0.0	0.0	0.0	0.0	0.0	0.0	0.0	1.4
		'01~'10	6.3	1.4	0.0	0.0	0.0	0.0	0.0	0.0	0.0	0.0	0.0	0.0	2.1
		'11~'20	7.1	2.6	0.0	0.0	0.0	0.0	0.0	0.0	0.0	0.0	0.0	0.0	3.7
		평년 Normals	5.9	1.7	0.0	0.0	0.0	0.0	0.0	0.0	0.0	0.0	0.0	0.0	2.4
	< -10.0°C	'91~'00	9.8	3.8	0.0	0.0	0.0	0.0	0.0	0.0	0.0	0.0	0.0	0.2	4.0
		'01~'10	10.5	4.5	0.0	0.0	0.0	0.0	0.0	0.0	0.0	0.0	0.0	0.0	5.9
		'11~'20	11.3	4.9	0.0	0.0	0.0	0.0	0.0	0.0	0.0	0.0	0.0	0.0	7.4
		평년 Normals	10.5	4.4	0.0	0.0	0.0	0.0	0.0	0.0	0.0	0.0	0.0	0.1	5.8
	< 0.0°C	'91~'00	30.4	26.1	18.4	2.4	0.0	0.0	0.0	0.0	0.0	0.0	0.8	13.0	27.3
		'01~'10	30.2	25.5	17.7	1.3	0.0	0.0	0.0	0.0	0.0	0.0	0.9	12.7	28.3
		'11~'20	29.7	26.4	17.4	2.0	0.0	0.0	0.0	0.0	0.0	0.0	0.3	11.6	28.3
		평년 Normals	30.1	26.0	17.8	1.9	0.0	0.0	0.0	0.0	0.0	0.0	0.7	12.4	28.0
	≥ 5.0°C	'91~'00	0.0	0.1	1.0	14.9	30.5	30.0	31.0	31.0	30.0	23.4	5.4	0.3	0.3
		'01~'10	0.1	0.1	1.5	16.5	30.7	30.0	31.0	31.0	30.0	25.4	5.3	0.3	0.3
		'11~'20	0.0	0.1	2.2	17.0	30.9	30.0	30.9	30.9	30.0	25.5	7.5	0.1	0.1
		평년 Normals	0.0	0.1	1.6	16.1	30.7	30.0	31.0	31.0	30.0	24.8	6.1	0.2	0.2
	≥ 25.0°C	'91~'00	0.0	0.0	0.0	0.0	0.0	0.0	0.6	1.1	0.1	0.0	0.0	0.0	0.0
		'01~'10	0.0	0.0	0.0	0.0	0.0	0.0	0.0	0.3	0.0	0.0	0.0	0.0	0.0
		'11~'20	0.0	0.0	0.0	0.0	0.0	0.0	0.7	2.2	0.0	0.0	0.0	0.0	0.0
		평년 Normals	0.0	0.0	0.0	0.0	0.0	0.0	0.4	1.2	0.0	0.0	0.0	0.0	0.0
강수량 Daily Minimum Temp.	= 0.0mm	'91~'00	2.7	1.9	2.2	2.2	3.3	3.0	3.4	2.0	1.2	1.2	1.6	3.6	
		'01~'10	2.3	2.1	2.4	2.2	1.5	4.2	4.0	4.6	3.0	1.6	3.3	2.4	
		'11~'20	2.3	1.2	2.3	1.6	2.1	2.2	1.5	2.3	2.3	1.2	1.8	2.3	
		평년 Normals	2.4	1.7	2.3	2.0	2.3	3.1	3.0	3.0	2.2	1.3	2.2	2.8	
	≥ 0.1mm	'91~'00	6.2	5.0	5.5	6.3	8.1	7.8	12.3	11.8	7.5	6.0	6.8	6.0	
		'01~'10	4.7	4.9	7.4	7.5	8.7	9.5	14.2	11.8	7.6	5.3	6.0	6.6	
		'11~'20	4.1	4.6	5.1	8.8	7.9	8.4	15.9	12.1	7.2	5.4	9.6	7.2	
		평년 Normals	5.0	4.8	6.0	7.5	8.2	8.6	14.1	11.9	7.4	5.6	7.5	6.6	
	≥ 1.0mm	'91~'00	3.0	3.0	4.3	5.4	7.0	6.9	11.1	10.5	6.7	5.2	5.5	4.6	
		'01~'10	3.5	2.9	5.6	6.1	6.5	7.4	11.6	10.3	6.5	4.1	4.1	3.6	
		'11~'20	1.6	2.9	2.5	5.9	5.9	5.7	12.4	8.6	4.7	4.3	7.3	3.4	
		평년 Normals	2.7	2.9	4.1	5.8	6.5	6.7	11.7	9.8	6.0	4.5	5.6	3.9	
	≥ 10.0mm	'91~'00	0.4	0.5	1.0	2.4	3.5	3.3	6.5	5.9	2.7	1.8	1.4	0.6	
		'01~'10	0.5	0.8	1.1	2.1	2.9	3.7	7.0	6.1	3.2	1.3	1.3	0.3	
		'11~'20	0.3	1.0	0.5	1.7	3.3	2.3	7.9	4.6	2.9	1.5	1.8	0.8	
		평년 Normals	0.4	0.8	0.9	2.1	3.2	3.1	7.1	5.5	2.9	1.5	1.5	0.6	
	≥ 30.0mm	'91~'00	0.0	0.1	0.3	0.3	1.6	0.9	3.7	3.1	1.1	0.6	0.3	0.1	
		'01~'10	0.1	0.1	0.1	0.5	1.3	1.1	4.4	3.5	2.0	0.1	0.3	0.0	
		'11~'20	0.1	0.2	0.1	0.5	0.9	1.0	4.8	2.6	1.3	0.7	0.3	0.0	
		평년 Normals	0.1	0.1	0.2	0.4	1.3	1.0	4.3	3.1	1.5	0.5	0.3	0.0	
	≥ 80.0mm	'91~'00	0.0	0.0	0.0	0.0	0.1	0.3	0.9	1.5	0.2	0.1	0.0	0.0	
		'01~'10	0.0	0.0	0.0	0.1	0.1	0.1	1.5	0.5	0.5	0.0	0.0	0.0	
		'11~'20	0.0	0.0	0.0	0.0	0.0	0.1	0.7	0.6	0.1	0.2	0.0	0.0	
		평년 Normals	0.0	0.0	0.0	0.0	0.1	0.2	1.0	0.9	0.3	0.1	0.0	0.0	
≥ 100.0mm	'91~'00	0.0	0.0	0.0	0.0	0.0	0.0	0.5	1.1	0.1	0.0	0.0	0.0		
	'01~'10	0.0	0.0	0.0	0.0	0.1	0.0	1.1	0.3	0.4	0.0	0.0	0.0		
	'11~'20	0.0	0.0	0.0	0.0	0.0	0.1	0.5	0.4	0.1	0.0	0.0	0.0		
	평년 Normals	0.0	0.0	0.0	0.0	0.0	0.0	0.7	0.6	0.2	0.0	0.0	0.0		

월 별 평년 값  
MONTHLY NORMALS

201 강화 Ganghwa

계급별 일수 Categorized Frequencies of Weather Phenomena (일, day)

요소 Element		월 Month	1 JAN.	2 FEB.	3 MAR.	4 APR.	5 MAY	6 JUN.	7 JUL.	8 AUG.	9 SEP.	10 OCT.	11 NOV.	12 DEC.
1 시간 최대 강수량 1-Hour Maximum Precipitation	≥ 1.0mm	'91~'00	0.0	0.0	0.0	4.9	6.6	6.5	10.8	9.9	5.8	4.8	0.8	0.7
		'01~'10	0.0	0.0	0.0	5.9	6.2	7.3	11.0	10.1	6.2	3.9	0.2	0.2
		'11~'20	0.0	0.0	0.0	5.6	5.6	5.4	11.9	8.2	4.6	4.2	0.0	0.0
		평년 Normals	0.0	0.0	0.0	5.5	6.1	6.4	11.2	9.4	5.5	4.3	0.3	0.3
	≥ 5.0mm	'91~'00	0.0	0.0	0.0	1.3	3.4	2.8	6.1	6.0	2.9	1.7	0.2	0.1
		'01~'10	0.0	0.0	0.0	2.0	2.7	3.5	7.5	6.3	3.2	1.9	0.1	0.0
		'11~'20	0.0	0.0	0.0	1.4	2.6	1.9	8.1	5.0	2.6	1.5	0.0	0.0
		평년 Normals	0.0	0.0	0.0	1.6	2.9	2.7	7.2	5.8	2.9	1.7	0.1	0.0
	≥ 10.0mm	'91~'00	0.0	0.0	0.0	0.2	1.6	1.4	4.6	4.5	1.4	0.6	0.1	0.0
		'01~'10	0.0	0.0	0.0	0.6	1.2	1.7	5.2	4.6	2.1	0.8	0.0	0.0
		'11~'20	0.0	0.0	0.0	0.2	1.1	0.9	6.0	3.2	1.4	0.5	0.0	0.0
		평년 Normals	0.0	0.0	0.0	0.3	1.3	1.3	5.3	4.1	1.6	0.6	0.0	0.0
	≥ 20.0mm	'91~'00	0.0	0.0	0.0	0.0	0.0	0.5	2.0	2.4	0.3	0.2	0.0	0.0
		'01~'10	0.0	0.0	0.0	0.0	0.2	0.2	2.3	2.0	0.6	0.1	0.0	0.0
		'11~'20	0.0	0.0	0.0	0.0	0.1	0.2	2.1	1.6	0.5	0.5	0.0	0.0
		평년 Normals	0.0	0.0	0.0	0.0	0.1	0.3	2.1	2.0	0.5	0.3	0.0	0.0
	≥ 30.0mm	'91~'00	0.0	0.0	0.0	0.0	0.0	0.1	1.1	1.4	0.0	0.1	0.0	0.0
		'01~'10	0.0	0.0	0.0	0.0	0.0	0.0	1.3	0.6	0.5	0.0	0.0	0.0
		'11~'20	0.0	0.0	0.0	0.0	0.0	0.0	0.7	0.5	0.1	0.1	0.0	0.0
		평년 Normals	0.0	0.0	0.0	0.0	0.0	0.0	1.0	0.8	0.2	0.1	0.0	0.0
일 최대풍속 Daily Max. W.S.	< 3.4 m/s	9.0	5.4	3.4	2.7	3.5	4.1	6.4	8.3	11.1	9.9	9.0	10.6	
	3.4-7.9 m/s	21.6	22.4	26.6	25.9	26.7	25.4	23.7	21.7	18.4	20.5	19.4	19.2	
	8.0-13.8 m/s	0.3	0.4	1.0	1.3	0.6	0.4	0.9	0.9	0.5	0.1	0.6	0.1	
	≥ 13.9 m/s	0.0	0.0	0.0	0.0	0.0	0.0	0.0	0.0	0.0	0.0	0.0	0.0	
최소 상대습도 Daily Min. R.H	< 10.0%	0.0	0.0	0.1	0.3	0.1	0.0	0.0	0.0	0.0	0.0	0.0	0.0	
	< 20.0%	1.3	2.6	4.1	4.2	1.3	0.3	0.0	0.1	0.2	0.8	0.8	0.7	
	< 30.0%	7.8	10.8	11.9	11.5	6.6	1.9	0.1	0.2	1.9	5.8	5.9	6.2	
	< 40.0%	17.0	17.9	19.8	18.8	13.7	5.3	0.3	1.4	7.2	14.0	13.7	14.4	
전운량 Cloud Amount	< 2.5할	5.4	5.0	4.3	4.1	3.6	2.2	1.1	1.8	3.8	4.9	4.4	5.2	
	≥ 7.5할	1.7	1.8	2.2	2.6	3.7	4.3	5.8	4.2	2.5	1.6	2.3	1.9	
일조율 Perc. of Sunshine	0	2.4	2.7	2.6	3.1	3.4	3.7	6.8	3.9	4.0	2.8	3.3	3.2	
	< 20%	5.6	4.7	5.2	6.2	7.3	7.7	13.0	9.5	7.8	4.9	7.2	6.1	
	≥ 80%	12.8	11.6	10.7	9.9	8.7	4.6	2.3	4.7	8.9	12.4	10.3	11.7	

월별평년값  
MONTHLY NORMALS

202 양평 Yangpyeong

계급별 일수 Categorized Frequencies of Weather Phenomena (일,day)

요소 Element		월 Month	1	2	3	4	5	6	7	8	9	10	11	12		
			JAN.	FEB.	MAR.	APR.	MAY	JUN.	JUL.	AUG.	SEP.	OCT.	NOV.	DEC.		
일평균 Daily Mean Temp.	< -5.0°C	`91~`00	11.0	3.8	0.0	0.0	0.0	0.0	0.0	0.0	0.0	0.0	0.0	0.0	0.3	4.7
		`01~`10	10.0	2.4	0.0	0.0	0.0	0.0	0.0	0.0	0.0	0.0	0.0	0.0	0.0	6.7
		`11~`20	10.2	2.9	0.0	0.0	0.0	0.0	0.0	0.0	0.0	0.0	0.0	0.0	0.0	6.9
		평년 Normals	10.4	3.0	0.0	0.0	0.0	0.0	0.0	0.0	0.0	0.0	0.0	0.0	0.1	6.1
	< 0.0°C	`91~`00	25.4	18.7	1.9	0.0	0.0	0.0	0.0	0.0	0.0	0.0	0.0	2.9	18.1	
		`01~`10	23.9	12.4	2.4	0.0	0.0	0.0	0.0	0.0	0.0	0.0	0.0	1.7	17.5	
		`11~`20	24.0	14.3	1.0	0.0	0.0	0.0	0.0	0.0	0.0	0.0	0.0	1.7	19.0	
		평년 Normals	24.4	15.1	1.8	0.0	0.0	0.0	0.0	0.0	0.0	0.0	0.0	2.1	18.2	
	≥ 5.0°C	`91~`00	0.2	1.0	14.4	28.5	31.0	30.0	31.0	31.0	31.0	30.0	30.4	15.4	1.5	
		`01~`10	0.6	2.1	17.6	29.8	31.0	30.0	31.0	31.0	31.0	30.0	30.2	16.2	1.4	
		`11~`20	0.6	2.5	18.4	29.4	31.0	29.9	30.9	31.0	31.0	30.0	30.9	18.6	1.4	
		평년 Normals	0.5	1.9	16.8	29.2	31.0	30.0	31.0	31.0	31.0	30.0	30.5	16.7	1.4	
	≥ 25.0°C	`91~`00	0.0	0.0	0.0	0.0	0.0	2.3	13.8	14.5	0.8	0.0	0.0	0.0	0.0	
		`01~`10	0.0	0.0	0.0	0.0	0.0	2.1	12.6	16.0	1.0	0.0	0.0	0.0	0.0	
		`11~`20	0.0	0.0	0.0	0.0	0.1	4.1	18.5	20.3	0.6	0.0	0.0	0.0	0.0	
		평년 Normals	0.0	0.0	0.0	0.0	0.0	2.8	15.0	16.9	0.8	0.0	0.0	0.0	0.0	
	≥ 30.0°C	`91~`00	0.0	0.0	0.0	0.0	0.0	0.0	0.1	0.0	0.0	0.0	0.0	0.0	0.0	
		`01~`10	0.0	0.0	0.0	0.0	0.0	0.0	0.0	0.0	0.0	0.0	0.0	0.0	0.0	
		`11~`20	0.0	0.0	0.0	0.0	0.0	0.0	0.9	1.8	0.0	0.0	0.0	0.0	0.0	
		평년 Normals	0.0	0.0	0.0	0.0	0.0	0.0	0.3	0.6	0.0	0.0	0.0	0.0	0.0	
일최고기온 Daily Maximum Temp.	< 0.0°C	`91~`00	8.0	2.5	0.1	0.0	0.0	0.0	0.0	0.0	0.0	0.0	0.0	0.2	4.6	
		`01~`10	8.3	2.1	0.2	0.0	0.0	0.0	0.0	0.0	0.0	0.0	0.0	0.0	5.7	
		`11~`20	8.8	2.6	0.0	0.0	0.0	0.0	0.0	0.0	0.0	0.0	0.0	0.0	6.6	
		평년 Normals	8.4	2.4	0.1	0.0	0.0	0.0	0.0	0.0	0.0	0.0	0.0	0.1	5.6	
	≥ 10.0°C	`91~`00	0.2	3.5	19.1	28.7	31.0	30.0	31.0	31.0	30.0	30.5	19.2	3.4		
		`01~`10	0.7	5.8	20.1	29.3	31.0	30.0	31.0	31.0	30.0	30.7	20.2	3.0		
		`11~`20	1.1	4.6	22.6	29.4	31.0	30.0	31.0	31.0	30.0	30.9	19.9	2.0		
		평년 Normals	0.7	4.6	20.6	29.1	31.0	30.0	31.0	31.0	31.0	30.0	30.7	19.8	2.8	
	≥ 25.0°C	`91~`00	0.0	0.0	0.0	3.3	12.9	24.3	28.6	28.4	18.6	2.3	0.0	0.0		
		`01~`10	0.0	0.0	0.0	3.4	16.5	24.3	27.2	28.7	21.1	2.6	0.0	0.0		
		`11~`20	0.0	0.0	0.0	2.6	16.9	27.6	29.2	29.3	21.6	3.3	0.1	0.0		
		평년 Normals	0.0	0.0	0.0	3.1	15.4	25.4	28.3	28.8	20.4	2.7	0.0	0.0		
	≥ 30.0°C	`91~`00	0.0	0.0	0.0	0.1	1.3	8.3	15.7	17.7	4.1	0.0	0.0	0.0		
		`01~`10	0.0	0.0	0.0	0.1	1.4	8.8	14.0	17.9	4.1	0.0	0.0	0.0		
		`11~`20	0.0	0.0	0.0	0.0	2.5	12.1	15.7	18.5	1.5	0.0	0.0	0.0		
		평년 Normals	0.0	0.0	0.0	0.1	1.7	9.7	15.1	18.0	3.2	0.0	0.0	0.0		
	≥ 33.0°C	`91~`00	0.0	0.0	0.0	0.0	0.0	1.6	5.7	6.5	0.3	0.0	0.0	0.0		
		`01~`10	0.0	0.0	0.0	0.0	0.0	0.9	2.3	5.7	0.1	0.0	0.0	0.0		
		`11~`20	0.0	0.0	0.0	0.0	0.1	1.0	5.7	8.9	0.0	0.0	0.0	0.0		
		평년 Normals	0.0	0.0	0.0	0.0	0.0	1.2	4.6	7.0	0.1	0.0	0.0	0.0		
≥ 35.0°C	`91~`00	0.0	0.0	0.0	0.0	0.0	0.3	1.6	0.9	0.0	0.0	0.0	0.0			
	`01~`10	0.0	0.0	0.0	0.0	0.0	0.0	0.5	1.1	0.0	0.0	0.0	0.0			
	`11~`20	0.0	0.0	0.0	0.0	0.0	0.1	1.4	4.0	0.0	0.0	0.0	0.0			
	평년 Normals	0.0	0.0	0.0	0.0	0.0	0.1	1.2	2.0	0.0	0.0	0.0	0.0			



월별평년값  
MONTHLY NORMALS

202 양평 Yangpyeong

계급별 일수 Categorized Frequencies of Weather Phenomena (일, day)

요소 Element		월 Month	1 JAN.	2 FEB.	3 MAR.	4 APR.	5 MAY	6 JUN.	7 JUL.	8 AUG.	9 SEP.	10 OCT.	11 NOV.	12 DEC.	
최저기온 Daily Minimum Temp.	≤ -15.0°C	'91~'00	2.3	1.3	0.0	0.0	0.0	0.0	0.0	0.0	0.0	0.0	0.0	0.0	0.3
		'01~'10	3.0	0.2	0.0	0.0	0.0	0.0	0.0	0.0	0.0	0.0	0.0	0.0	0.4
		'11~'20	3.4	0.9	0.0	0.0	0.0	0.0	0.0	0.0	0.0	0.0	0.0	0.0	0.7
		평년 Normals	2.9	0.8	0.0	0.0	0.0	0.0	0.0	0.0	0.0	0.0	0.0	0.0	0.5
	≤ -12.0°C	'91~'00	8.4	4.3	0.0	0.0	0.0	0.0	0.0	0.0	0.0	0.0	0.0	0.1	3.0
		'01~'10	7.4	2.3	0.0	0.0	0.0	0.0	0.0	0.0	0.0	0.0	0.0	0.0	4.0
		'11~'20	8.4	2.3	0.0	0.0	0.0	0.0	0.0	0.0	0.0	0.0	0.0	0.0	3.5
		평년 Normals	8.1	3.0	0.0	0.0	0.0	0.0	0.0	0.0	0.0	0.0	0.0	0.0	3.5
	< -10.0°C	'91~'00	13.2	8.3	0.1	0.0	0.0	0.0	0.0	0.0	0.0	0.0	0.0	0.2	6.2
		'01~'10	11.3	4.2	0.1	0.0	0.0	0.0	0.0	0.0	0.0	0.0	0.0	0.0	7.0
		'11~'20	12.0	4.1	0.1	0.0	0.0	0.0	0.0	0.0	0.0	0.0	0.0	0.0	7.4
		평년 Normals	12.2	5.5	0.1	0.0	0.0	0.0	0.0	0.0	0.0	0.0	0.0	0.1	6.9
	< 0.0°C	'91~'00	30.4	27.1	20.6	5.0	0.0	0.0	0.0	0.0	0.0	0.0	2.5	16.2	28.4
		'01~'10	30.1	25.0	18.2	2.4	0.0	0.0	0.0	0.0	0.0	0.0	1.3	14.2	28.0
		'11~'20	29.4	25.6	15.9	2.6	0.0	0.0	0.0	0.0	0.0	0.0	0.7	12.6	28.3
		평년 Normals	30.0	25.9	18.2	3.3	0.0	0.0	0.0	0.0	0.0	0.0	1.5	14.3	28.2
	≥ 5.0°C	'91~'00	0.0	0.2	1.0	12.8	29.8	30.0	31.0	31.0	31.0	30.0	19.0	3.7	0.1
		'01~'10	0.1	0.3	2.4	15.5	30.0	30.0	31.0	31.0	31.0	30.0	24.5	5.3	0.1
		'11~'20	0.1	0.1	2.9	17.0	30.5	30.0	31.0	31.0	31.0	30.0	24.5	7.7	0.1
		평년 Normals	0.1	0.2	2.1	15.1	30.1	30.0	31.0	31.0	31.0	30.0	22.7	5.6	0.1
	≥ 25.0°C	'91~'00	0.0	0.0	0.0	0.0	0.0	0.0	0.0	0.1	0.3	0.0	0.0	0.0	0.0
		'01~'10	0.0	0.0	0.0	0.0	0.0	0.0	0.0	0.2	1.0	0.0	0.0	0.0	0.0
		'11~'20	0.0	0.0	0.0	0.0	0.0	0.0	0.0	2.2	3.4	0.0	0.0	0.0	0.0
		평년 Normals	0.0	0.0	0.0	0.0	0.0	0.0	0.0	0.8	1.6	0.0	0.0	0.0	0.0
강수량 Daily Minimum Temp.	= 0.0mm	'91~'00	1.6	2.8	3.2	1.5	2.4	2.3	2.6	1.2	2.0	2.1	2.3	2.9	
		'01~'10	2.4	2.3	1.8	2.6	1.3	1.8	2.4	2.9	2.0	1.9	2.4	2.5	
		'11~'20	0.7	0.7	0.4	0.4	0.4	1.0	0.6	0.7	0.4	0.1	0.4	0.9	
		평년 Normals	1.6	1.9	1.8	1.5	1.4	1.7	1.9	1.6	1.5	1.4	1.7	2.1	
	≥ 0.1mm	'91~'00	7.0	5.7	6.0	7.0	8.8	8.8	13.5	14.7	7.0	6.0	7.3	6.3	
		'01~'10	5.7	5.2	8.4	7.8	7.9	9.6	16.1	15.2	9.3	5.6	6.3	6.8	
		'11~'20	4.5	4.9	6.1	9.0	8.6	9.0	16.4	14.0	8.2	6.5	9.7	7.6	
		평년 Normals	5.7	5.3	6.8	7.9	8.4	9.1	15.3	14.6	8.2	6.0	7.8	6.9	
	≥ 1.0mm	'91~'00	3.4	3.6	4.4	5.8	7.8	7.6	12.0	12.9	6.3	4.8	6.3	4.3	
		'01~'10	3.5	3.3	6.2	6.2	6.4	8.1	14.1	13.1	7.8	4.3	4.6	4.5	
		'11~'20	2.1	3.3	4.4	6.7	6.4	6.6	13.7	11.7	5.6	4.7	6.8	3.7	
		평년 Normals	3.0	3.4	5.0	6.2	6.9	7.4	13.3	12.6	6.6	4.6	5.9	4.2	
	≥ 10.0mm	'91~'00	0.4	0.7	1.4	2.0	2.7	3.4	7.0	6.8	2.7	1.2	1.1	0.5	
		'01~'10	0.5	1.1	1.8	2.1	3.0	3.5	8.0	7.3	3.9	1.5	1.0	0.2	
		'11~'20	0.2	0.8	0.7	2.3	2.8	3.2	8.2	6.6	3.0	1.5	1.8	0.7	
		평년 Normals	0.4	0.9	1.3	2.1	2.8	3.4	7.7	6.9	3.2	1.4	1.3	0.5	
	≥ 30.0mm	'91~'00	0.0	0.0	0.2	0.2	1.3	1.2	3.9	3.4	1.7	0.2	0.2	0.0	
		'01~'10	0.0	0.2	0.2	0.8	1.0	1.4	4.5	3.1	2.0	0.1	0.3	0.0	
		'11~'20	0.1	0.2	0.1	0.4	0.5	1.2	4.5	3.2	1.2	0.5	0.4	0.1	
		평년 Normals	0.0	0.1	0.2	0.5	0.9	1.3	4.3	3.2	1.6	0.3	0.3	0.0	
	≥ 80.0mm	'91~'00	0.0	0.0	0.0	0.0	0.0	0.2	0.8	1.3	0.5	0.0	0.0	0.0	
		'01~'10	0.0	0.0	0.0	0.0	0.2	0.4	1.7	0.7	0.6	0.0	0.0	0.0	
		'11~'20	0.0	0.0	0.0	0.1	0.1	0.2	1.0	0.6	0.1	0.0	0.0	0.0	
		평년 Normals	0.0	0.0	0.0	0.0	0.1	0.3	1.2	0.9	0.4	0.0	0.0	0.0	
≥ 100.0mm	'91~'00	0.0	0.0	0.0	0.0	0.0	0.2	0.5	1.0	0.1	0.0	0.0	0.0		
	'01~'10	0.0	0.0	0.0	0.0	0.0	0.2	1.4	0.6	0.3	0.0	0.0	0.0		
	'11~'20	0.0	0.0	0.0	0.0	0.0	0.1	0.9	0.2	0.0	0.0	0.0	0.0		
	평년 Normals	0.0	0.0	0.0	0.0	0.0	0.2	0.9	0.6	0.1	0.0	0.0	0.0		

월별평년값  
MONTHLY NORMALS

202 양평 Yangpyeong

계급별 일수 Categorized Frequencies of Weather Phenomena (일,day)

요소 Element		월 Month	1	2	3	4	5	6	7	8	9	10	11	12
			JAN.	FEB.	MAR.	APR.	MAY	JUN.	JUL.	AUG.	SEP.	OCT.	NOV.	DEC.
1 시간 최 다 강 수 량  1-Hour Maximum Precipitation	≥ 1.0mm	'91~'00	0.0	0.0	0.0	5.3	7.1	7.2	11.5	12.6	6.1	4.7	0.4	0.0
		'01~'10	0.0	0.0	0.0	6.1	6.0	7.3	13.4	12.8	7.2	4.1	0.0	0.0
		'11~'20	0.0	0.0	0.0	6.2	5.9	6.1	12.8	10.8	5.4	4.3	0.0	0.0
		평년 Normals	0.0	0.0	0.0	5.9	6.3	6.9	12.6	12.1	6.2	4.4	0.1	0.0
	≥ 5.0mm	'91~'00	0.0	0.0	0.0	1.8	2.0	2.8	7.3	7.0	2.9	1.0	0.1	0.0
		'01~'10	0.0	0.0	0.0	1.7	2.1	3.8	8.2	7.8	3.9	1.2	0.0	0.0
		'11~'20	0.0	0.0	0.0	1.5	2.2	3.5	8.6	7.0	2.6	1.4	0.0	0.0
		평년 Normals	0.0	0.0	0.0	1.7	2.1	3.4	8.0	7.3	3.1	1.2	0.0	0.0
	≥ 10.0mm	'91~'00	0.0	0.0	0.0	0.2	0.8	1.6	4.6	4.4	1.7	0.3	0.0	0.0
		'01~'10	0.0	0.0	0.0	0.1	0.6	1.7	4.7	4.8	2.0	0.5	0.0	0.0
		'11~'20	0.0	0.0	0.0	0.1	0.6	1.8	5.8	5.0	1.2	0.3	0.0	0.0
		평년 Normals	0.0	0.0	0.0	0.1	0.7	1.7	5.0	4.7	1.6	0.4	0.0	0.0
	≥ 20.0mm	'91~'00	0.0	0.0	0.0	0.0	0.2	0.4	2.0	2.3	0.6	0.0	0.0	0.0
		'01~'10	0.0	0.0	0.0	0.0	0.1	0.8	2.4	2.3	1.1	0.0	0.0	0.0
		'11~'20	0.0	0.0	0.0	0.0	0.1	0.9	2.5	1.8	0.4	0.0	0.0	0.0
		평년 Normals	0.0	0.0	0.0	0.0	0.1	0.7	2.3	2.1	0.7	0.0	0.0	0.0
	≥ 30.0mm	'91~'00	0.0	0.0	0.0	0.0	0.0	0.0	0.8	1.0	0.4	0.0	0.0	0.0
		'01~'10	0.0	0.0	0.0	0.0	0.0	0.4	1.7	1.2	0.6	0.0	0.0	0.0
		'11~'20	0.0	0.0	0.0	0.0	0.0	0.1	1.3	1.0	0.2	0.0	0.0	0.0
		평년 Normals	0.0	0.0	0.0	0.0	0.0	0.2	1.3	1.1	0.4	0.0	0.0	0.0
일 최대풍속 Daily Max. W.S.	< 3.4 m/s	16.3	12.8	8.8	6.5	12.9	16.9	19.2	19.0	21.8	19.8	16.6	16.6	
	3.4-7.9 m/s	14.2	15.0	21.4	22.6	17.7	13.0	11.7	11.7	7.9	10.7	12.1	12.9	
	8.0-13.8 m/s	0.4	0.5	0.7	0.9	0.3	0.1	0.1	0.3	0.2	0.1	0.4	0.3	
	≥ 13.9 m/s	0.0	0.0	0.0	0.0	0.0	0.0	0.0	0.0	0.0	0.0	0.0	0.0	
최소 상대습도 Daily Min. R.H	< 10.0%	0.0	0.1	0.2	0.5	0.2	0.0	0.0	0.0	0.0	0.0	0.0	0.0	
	< 20.0%	1.7	3.6	6.7	8.7	4.2	0.8	0.0	0.0	0.0	0.8	1.4	1.1	
	< 30.0%	8.0	12.3	17.3	18.4	13.2	5.0	0.4	0.4	2.3	5.8	7.6	7.4	
	< 40.0%	17.1	20.0	23.9	23.8	20.9	13.0	2.5	3.0	8.8	15.9	14.5	15.1	
전운량 Cloud Amount	< 2.5할	4.9	5.0	3.7	3.9	3.2	1.7	0.8	1.0	1.8	2.3	3.2	4.4	
	≥ 7.5할	1.9	1.7	2.8	2.2	3.5	5.0	6.2	5.2	3.9	2.7	2.9	2.4	
일조율 Perc. of Sunshine	0	3.2	2.9	2.5	3.0	2.9	3.0	5.7	3.8	3.0	2.0	3.4	3.2	
	< 20%	6.6	5.2	5.4	6.1	6.3	7.3	12.4	9.5	7.0	4.3	7.5	7.1	
	≥ 80%	10.2	9.7	8.3	7.3	5.8	3.8	1.4	2.4	4.6	5.3	7.3	8.6	

월별평년값  
MONTHLY NORMALS

203 이천 Icheon

계급별 일수 Categorized Frequencies of Weather Phenomena (일, day)

요소 Element		월 Month	1	2	3	4	5	6	7	8	9	10	11	12	
			JAN.	FEB.	MAR.	APR.	MAY	JUN.	JUL.	AUG.	SEP.	OCT.	NOV.	DEC.	
일평균 기온 Daily Mean Temp.	< -5.0°C	`91~`00	7.5	2.5	0.0	0.0	0.0	0.0	0.0	0.0	0.0	0.0	0.0	0.0	3.6
		`01~`10	9.7	2.4	0.0	0.0	0.0	0.0	0.0	0.0	0.0	0.0	0.0	0.0	6.6
		`11~`20	10.9	3.1	0.0	0.0	0.0	0.0	0.0	0.0	0.0	0.0	0.0	0.0	7.7
		평년 Normals	9.4	2.7	0.0	0.0	0.0	0.0	0.0	0.0	0.0	0.0	0.0	0.0	0.0
	< 0.0°C	`91~`00	23.9	15.3	0.7	0.0	0.0	0.0	0.0	0.0	0.0	0.0	0.0	2.1	16.3
		`01~`10	24.8	13.3	2.9	0.0	0.0	0.0	0.0	0.0	0.0	0.0	0.0	2.3	18.5
		`11~`20	24.1	15.3	1.3	0.0	0.0	0.0	0.0	0.0	0.0	0.0	0.0	2.0	20.4
		평년 Normals	24.3	14.6	1.6	0.0	0.0	0.0	0.0	0.0	0.0	0.0	0.0	2.1	18.4
	≥ 5.0°C	`91~`00	0.1	1.4	16.5	29.1	31.0	30.0	31.0	31.0	31.0	30.0	30.8	16.8	1.7
		`01~`10	0.5	1.7	16.5	29.7	31.0	29.9	31.0	31.0	31.0	30.0	30.1	16.1	1.6
		`11~`20	0.6	2.1	16.8	29.4	30.9	29.9	31.0	31.0	31.0	30.0	30.9	17.9	1.2
		평년 Normals	0.4	1.7	16.6	29.4	31.0	29.9	31.0	31.0	31.0	30.0	30.6	16.9	1.5
	≥ 25.0°C	`91~`00	0.0	0.0	0.0	0.0	0.0	0.6	13.8	13.8	0.7	0.0	0.0	0.0	0.0
		`01~`10	0.0	0.0	0.0	0.0	0.0	1.3	11.1	15.3	1.1	0.0	0.0	0.0	0.0
		`11~`20	0.0	0.0	0.0	0.0	0.0	2.7	16.4	18.4	0.5	0.0	0.0	0.0	0.0
		평년 Normals	0.0	0.0	0.0	0.0	0.0	1.5	13.8	15.8	0.8	0.0	0.0	0.0	0.0
	≥ 30.0°C	`91~`00	0.0	0.0	0.0	0.0	0.0	0.0	0.7	0.0	0.0	0.0	0.0	0.0	0.0
		`01~`10	0.0	0.0	0.0	0.0	0.0	0.0	0.0	0.0	0.0	0.0	0.0	0.0	0.0
		`11~`20	0.0	0.0	0.0	0.0	0.0	0.0	0.6	0.6	0.0	0.0	0.0	0.0	0.0
		평년 Normals	0.0	0.0	0.0	0.0	0.0	0.0	0.4	0.2	0.0	0.0	0.0	0.0	0.0
일최고 기온 Daily Maximum Temp.	< 0.0°C	`91~`00	5.3	1.8	0.0	0.0	0.0	0.0	0.0	0.0	0.0	0.0	0.1	2.9	
		`01~`10	7.2	1.8	0.1	0.0	0.0	0.0	0.0	0.0	0.0	0.0	0.0	5.2	
		`11~`20	7.8	2.6	0.0	0.0	0.0	0.0	0.0	0.0	0.0	0.0	0.0	6.2	
		평년 Normals	6.8	2.1	0.0	0.0	0.0	0.0	0.0	0.0	0.0	0.0	0.0	0.0	4.8
	≥ 10.0°C	`91~`00	0.2	3.9	19.8	28.9	31.0	30.0	31.0	31.0	30.0	30.5	20.4	4.0	
		`01~`10	0.9	6.4	20.2	29.3	31.0	29.9	31.0	31.0	30.0	30.7	20.0	2.8	
		`11~`20	1.4	4.5	22.2	29.3	31.0	30.0	31.0	31.0	30.0	30.9	19.6	2.1	
		평년 Normals	0.8	4.9	20.7	29.2	31.0	30.0	31.0	31.0	31.0	30.0	30.7	20.0	3.0
	≥ 25.0°C	`91~`00	0.0	0.0	0.0	4.0	12.3	23.5	28.5	28.0	18.5	2.1	0.0	0.0	
		`01~`10	0.0	0.0	0.0	3.4	15.6	23.7	26.8	28.2	19.5	2.2	0.0	0.0	
		`11~`20	0.0	0.0	0.0	2.7	17.4	27.1	28.7	29.0	22.5	3.8	0.2	0.0	
		평년 Normals	0.0	0.0	0.0	3.4	15.1	24.8	28.0	28.4	20.2	2.7	0.1	0.0	
	≥ 30.0°C	`91~`00	0.0	0.0	0.0	0.0	1.3	6.9	14.0	16.1	3.1	0.0	0.0	0.0	
		`01~`10	0.0	0.0	0.0	0.2	1.0	7.1	12.6	16.3	3.0	0.0	0.0	0.0	
		`11~`20	0.0	0.0	0.0	0.0	2.1	11.6	16.0	19.4	2.3	0.0	0.0	0.0	
		평년 Normals	0.0	0.0	0.0	0.1	1.5	8.5	14.2	17.3	2.8	0.0	0.0	0.0	
	≥ 33.0°C	`91~`00	0.0	0.0	0.0	0.0	0.0	0.7	5.0	5.3	0.0	0.0	0.0	0.0	
		`01~`10	0.0	0.0	0.0	0.0	0.0	0.5	2.0	5.6	0.0	0.0	0.0	0.0	
		`11~`20	0.0	0.0	0.0	0.0	0.2	1.2	5.4	9.8	0.0	0.0	0.0	0.0	
		평년 Normals	0.0	0.0	0.0	0.0	0.1	0.8	4.1	6.9	0.0	0.0	0.0	0.0	
≥ 35.0°C	`91~`00	0.0	0.0	0.0	0.0	0.0	0.1	1.9	1.2	0.0	0.0	0.0	0.0		
	`01~`10	0.0	0.0	0.0	0.0	0.0	0.0	0.2	0.9	0.0	0.0	0.0	0.0		
	`11~`20	0.0	0.0	0.0	0.0	0.0	0.0	1.1	3.7	0.0	0.0	0.0	0.0		
	평년 Normals	0.0	0.0	0.0	0.0	0.0	0.0	1.1	1.9	0.0	0.0	0.0	0.0		

월별평년값  
MONTHLY NORMALS

203 이천 Icheon

계급별 일수 Categorized Frequencies of Weather Phenomena (일,day)

요소 Element		월 Month	1 JAN.	2 FEB.	3 MAR.	4 APR.	5 MAY	6 JUN.	7 JUL.	8 AUG.	9 SEP.	10 OCT.	11 NOV.	12 DEC.	
최저기온 Daily Minimum Temp.	≤ -15.0°C	'91~'00	1.0	0.4	0.0	0.0	0.0	0.0	0.0	0.0	0.0	0.0	0.0	0.0	0.0
		'01~'10	3.5	0.3	0.0	0.0	0.0	0.0	0.0	0.0	0.0	0.0	0.0	0.0	0.5
		'11~'20	3.2	0.8	0.0	0.0	0.0	0.0	0.0	0.0	0.0	0.0	0.0	0.0	1.4
		평년 Normals	2.6	0.5	0.0	0.0	0.0	0.0	0.0	0.0	0.0	0.0	0.0	0.0	0.6
	≤ -12.0°C	'91~'00	5.6	2.8	0.0	0.0	0.0	0.0	0.0	0.0	0.0	0.0	0.0	0.0	2.1
		'01~'10	7.6	2.2	0.1	0.0	0.0	0.0	0.0	0.0	0.0	0.0	0.0	0.0	4.2
		'11~'20	9.3	2.9	0.0	0.0	0.0	0.0	0.0	0.0	0.0	0.0	0.0	0.0	4.5
		평년 Normals	7.5	2.6	0.0	0.0	0.0	0.0	0.0	0.0	0.0	0.0	0.0	0.0	3.6
	< -10.0°C	'91~'00	9.6	6.4	0.0	0.0	0.0	0.0	0.0	0.0	0.0	0.0	0.0	0.1	4.2
		'01~'10	11.8	4.7	0.1	0.0	0.0	0.0	0.0	0.0	0.0	0.0	0.0	0.0	7.2
		'11~'20	12.8	4.7	0.1	0.0	0.0	0.0	0.0	0.0	0.0	0.0	0.0	0.0	8.0
		평년 Normals	11.4	5.3	0.1	0.0	0.0	0.0	0.0	0.0	0.0	0.0	0.0	0.0	6.5
	< 0.0°C	'91~'00	30.1	26.7	18.3	3.6	0.0	0.0	0.0	0.0	0.0	0.0	2.0	15.5	28.7
		'01~'10	30.1	25.4	18.9	3.0	0.0	0.0	0.0	0.0	0.0	0.0	1.8	16.4	29.3
		'11~'20	29.6	26.2	19.0	2.7	0.0	0.0	0.0	0.0	0.0	0.0	1.5	14.9	29.4
		평년 Normals	29.9	26.1	18.7	3.1	0.0	0.0	0.0	0.0	0.0	0.0	1.8	15.6	29.1
	≥ 5.0°C	'91~'00	0.0	0.2	1.1	13.9	30.1	30.0	31.0	31.0	31.0	30.0	20.3	4.2	0.2
		'01~'10	0.1	0.2	1.8	14.6	30.4	29.9	31.0	31.0	31.0	30.0	23.3	4.4	0.2
		'11~'20	0.0	0.1	2.5	15.1	30.7	30.0	31.0	31.0	31.0	30.0	20.9	5.8	0.0
		평년 Normals	0.0	0.2	1.8	14.5	30.4	30.0	31.0	31.0	31.0	30.0	21.5	4.8	0.1
	≥ 25.0°C	'91~'00	0.0	0.0	0.0	0.0	0.0	0.0	0.7	0.5	0.0	0.0	0.0	0.0	0.0
		'01~'10	0.0	0.0	0.0	0.0	0.0	0.0	0.1	0.6	0.0	0.0	0.0	0.0	0.0
		'11~'20	0.0	0.0	0.0	0.0	0.0	0.0	0.7	1.1	0.0	0.0	0.0	0.0	0.0
		평년 Normals	0.0	0.0	0.0	0.0	0.0	0.0	0.5	0.7	0.0	0.0	0.0	0.0	0.0
강수량 Daily Minimum Temp.	= 0.0mm	'91~'00	2.0	2.0	1.6	2.1	1.6	1.5	2.2	1.8	1.2	1.0	1.5	2.6	
		'01~'10	2.3	2.8	2.7	2.2	1.8	2.4	2.6	2.4	1.5	1.0	2.2	3.3	
		'11~'20	1.6	0.7	1.1	0.8	0.8	1.6	0.7	1.0	0.5	1.2	1.1	0.6	
		평년 Normals	2.0	1.8	1.8	1.7	1.4	1.8	1.8	1.7	1.1	1.1	1.6	2.2	
	≥ 0.1mm	'91~'00	6.1	5.7	6.3	6.6	8.3	9.7	13.3	13.1	7.9	5.8	8.7	6.1	
		'01~'10	5.5	5.0	7.8	7.4	7.3	8.9	15.7	14.0	9.6	4.9	6.1	7.2	
		'11~'20	5.6	5.9	6.4	8.6	8.0	8.7	16.8	12.9	8.9	5.8	9.9	8.8	
		평년 Normals	5.7	5.5	6.8	7.5	7.9	9.1	15.3	13.3	8.8	5.5	8.2	7.4	
	≥ 1.0mm	'91~'00	3.7	3.5	4.5	6.0	6.6	8.3	11.9	11.6	6.4	5.1	6.6	4.6	
		'01~'10	3.5	3.3	5.7	6.6	5.9	7.0	13.4	12.1	8.2	3.6	4.5	4.2	
		'11~'20	2.8	3.4	4.5	6.7	6.1	6.2	13.0	11.2	6.3	4.3	7.1	4.7	
		평년 Normals	3.3	3.4	4.9	6.4	6.2	7.2	12.8	11.6	7.0	4.3	6.1	4.5	
	≥ 10.0mm	'91~'00	0.4	0.5	1.9	2.2	3.2	3.8	6.6	6.9	3.0	1.5	1.2	0.6	
		'01~'10	0.8	1.3	1.6	2.1	2.3	3.5	7.6	6.6	4.4	1.9	1.1	0.1	
		'11~'20	0.2	1.2	1.0	3.0	2.7	2.6	7.8	6.0	3.2	1.4	1.9	0.8	
		평년 Normals	0.5	1.0	1.5	2.4	2.7	3.3	7.3	6.5	3.5	1.6	1.4	0.5	
	≥ 30.0mm	'91~'00	0.0	0.0	0.3	0.3	1.1	1.2	3.7	3.7	1.7	0.4	0.2	0.1	
		'01~'10	0.0	0.1	0.2	0.9	1.0	1.3	4.6	2.8	1.8	0.1	0.2	0.0	
		'11~'20	0.1	0.2	0.1	0.6	0.7	1.2	4.6	2.2	1.3	0.7	0.4	0.1	
		평년 Normals	0.0	0.1	0.2	0.6	0.9	1.2	4.3	2.9	1.6	0.4	0.3	0.1	
	≥ 80.0mm	'91~'00	0.0	0.0	0.0	0.0	0.0	0.3	0.8	1.0	0.8	0.0	0.0	0.0	
		'01~'10	0.0	0.0	0.0	0.0	0.1	0.4	1.2	0.5	0.3	0.0	0.0	0.0	
		'11~'20	0.0	0.0	0.0	0.1	0.0	0.1	0.8	0.5	0.2	0.0	0.0	0.0	
		평년 Normals	0.0	0.0	0.0	0.0	0.0	0.3	0.9	0.7	0.4	0.0	0.0	0.0	
≥ 100.0mm	'91~'00	0.0	0.0	0.0	0.0	0.0	0.3	0.5	1.0	0.2	0.0	0.0	0.0		
	'01~'10	0.0	0.0	0.0	0.0	0.0	0.2	0.5	0.3	0.1	0.0	0.0	0.0		
	'11~'20	0.0	0.0	0.0	0.0	0.0	0.0	0.4	0.3	0.1	0.0	0.0	0.0		
	평년 Normals	0.0	0.0	0.0	0.0	0.0	0.2	0.5	0.5	0.1	0.0	0.0	0.0		

월 별 평년 값  
MONTHLY NORMALS

203 이천 Icheon

계급별 일수 Categorized Frequencies of Weather Phenomena (일,day)

요소 Element		월 Month	1 JAN.	2 FEB.	3 MAR.	4 APR.	5 MAY	6 JUN.	7 JUL	8 AUG.	9 SEP.	10 OCT.	11 NOV.	12 DEC.
1 시간 최대 강수량 1-Hour Maximum Precipitation	≥ 1.0mm	'91~'00	0.0	0.0	0.0	5.3	6.2	8.1	11.4	11.0	6.2	4.7	0.4	0.0
		'01~'10	0.0	0.0	0.0	6.2	5.8	6.6	12.9	11.8	7.7	3.6	0.0	0.0
		'11~'20	0.0	0.0	0.0	6.1	5.8	5.7	12.3	10.5	5.3	4.0	0.0	0.0
		평년 Normals	0.0	0.0	0.0	5.9	5.9	6.8	12.2	11.1	6.4	4.1	0.1	0.0
	≥ 5.0mm	'91~'00	0.0	0.0	0.0	2.1	2.8	4.0	6.6	6.5	2.9	1.5	0.0	0.0
		'01~'10	0.0	0.0	0.0	1.7	1.8	3.0	8.0	6.6	4.1	1.0	0.0	0.0
		'11~'20	0.0	0.0	0.0	1.6	2.0	2.9	7.9	6.7	2.9	1.6	0.0	0.0
		평년 Normals	0.0	0.0	0.0	1.8	2.2	3.3	7.5	6.6	3.3	1.4	0.0	0.0
	≥ 10.0mm	'91~'00	0.0	0.0	0.0	0.2	0.7	1.3	4.6	4.5	1.6	0.3	0.0	0.0
		'01~'10	0.0	0.0	0.0	0.3	0.6	1.8	5.1	4.0	2.3	0.4	0.0	0.0
		'11~'20	0.0	0.0	0.0	0.4	0.7	1.9	5.3	4.1	1.2	0.3	0.0	0.0
		평년 Normals	0.0	0.0	0.0	0.3	0.7	1.7	5.0	4.2	1.7	0.3	0.0	0.0
	≥ 20.0mm	'91~'00	0.0	0.0	0.0	0.0	0.0	0.3	1.9	2.2	0.6	0.0	0.0	0.0
		'01~'10	0.0	0.0	0.0	0.0	0.0	0.4	2.5	1.7	0.6	0.0	0.0	0.0
		'11~'20	0.0	0.0	0.0	0.0	0.1	0.2	2.7	1.2	0.6	0.0	0.0	0.0
		평년 Normals	0.0	0.0	0.0	0.0	0.0	0.3	2.4	1.7	0.6	0.0	0.0	0.0
	≥ 30.0mm	'91~'00	0.0	0.0	0.0	0.0	0.0	0.0	0.9	1.0	0.1	0.0	0.0	0.0
		'01~'10	0.0	0.0	0.0	0.0	0.0	0.1	1.1	0.7	0.3	0.0	0.0	0.0
		'11~'20	0.0	0.0	0.0	0.0	0.0	0.0	1.0	0.5	0.3	0.0	0.0	0.0
		평년 Normals	0.0	0.0	0.0	0.0	0.0	0.0	1.0	0.7	0.2	0.0	0.0	0.0
일 최대풍속 Daily Max. W.S.	< 3.4 m/s	17.8	13.4	9.0	6.2	11.8	16.4	16.8	19.0	22.4	21.9	18.3	17.8	
	3.4-7.9 m/s	13.1	14.5	21.7	23.3	19.1	13.5	14.2	11.7	7.4	8.7	10.5	12.0	
	8.0-13.8 m/s	0.1	0.2	0.4	0.5	0.1	0.1	0.0	0.2	0.2	0.0	0.2	0.1	
	≥ 13.9 m/s	0.0	0.0	0.0	0.0	0.0	0.0	0.0	0.0	0.0	0.0	0.0	0.0	
최소 상대습도 Daily Min. R.H	< 10.0%	0.0	0.0	0.2	0.3	0.1	0.0	0.0	0.0	0.0	0.0	0.0	0.0	
	< 20.0%	1.9	3.1	6.6	8.5	4.2	0.6	0.0	0.0	0.2	0.9	1.4	1.4	
	< 30.0%	9.0	12.7	17.4	18.6	14.1	4.9	0.3	0.2	2.7	6.7	8.0	7.5	
	< 40.0%	18.0	20.1	24.0	23.9	21.7	13.3	2.1	3.1	9.8	17.3	15.1	15.6	
전운량 Cloud Amount	< 2.5할	6.1	5.5	4.4	4.8	3.9	2.4	1.0	1.6	2.7	3.8	4.3	5.7	
	≥ 7.5할	2.3	2.7	3.7	2.7	3.8	4.8	6.5	5.5	4.3	2.4	2.8	3.0	
일조율 Perc. of Sunshine	0	3.5	3.1	2.7	3.0	2.9	3.4	5.1	3.6	3.6	1.9	3.5	3.5	
	< 20%	6.2	5.2	5.6	5.7	6.4	6.9	11.9	9.4	7.2	4.1	7.3	6.6	
	≥ 80%	9.8	8.9	7.5	7.6	6.5	3.2	1.4	2.9	4.4	6.6	7.3	9.3	

월별평년값  
MONTHLY NORMALS

211 인제 Inje

계급별 일수 Categorized Frequencies of Weather Phenomena (일,day)

요소 Element		월 Month	1 JAN.	2 FEB.	3 MAR.	4 APR.	5 MAY	6 JUN.	7 JUL.	8 AUG.	9 SEP.	10 OCT.	11 NOV.	12 DEC.	
일평균 기온 Daily Mean Temp.	< -5.0°C	'91~'00	14.9	7.1	0.0	0.0	0.0	0.0	0.0	0.0	0.0	0.0	0.0	0.4	6.7
		'01~'10	13.9	5.6	0.1	0.0	0.0	0.0	0.0	0.0	0.0	0.0	0.0	0.1	8.7
		'11~'20	13.7	5.4	0.2	0.0	0.0	0.0	0.0	0.0	0.0	0.0	0.0	0.0	9.6
		평년 Normals	14.2	6.0	0.1	0.0	0.0	0.0	0.0	0.0	0.0	0.0	0.0	0.2	8.3
	< 0.0°C	'91~'00	26.8	21.6	3.5	0.0	0.0	0.0	0.0	0.0	0.0	0.0	0.0	3.8	18.9
		'01~'10	26.5	14.8	4.0	0.0	0.0	0.0	0.0	0.0	0.0	0.0	0.0	3.6	20.3
		'11~'20	25.3	18.4	2.6	0.0	0.0	0.0	0.0	0.0	0.0	0.0	0.0	3.8	20.4
		평년 Normals	26.2	18.3	3.4	0.0	0.0	0.0	0.0	0.0	0.0	0.0	0.0	3.7	19.9
	≥ 5.0°C	'91~'00	0.1	0.5	9.0	27.3	31.0	30.0	31.0	31.0	31.0	30.0	29.5	13.6	0.9
		'01~'10	0.2	1.2	12.5	29.0	31.0	30.0	31.0	31.0	31.0	30.0	29.9	13.4	1.2
		'11~'20	0.4	0.7	13.0	28.2	31.0	30.0	31.0	31.0	31.0	30.0	30.4	16.5	0.5
		평년 Normals	0.2	0.8	11.5	28.2	31.0	30.0	31.0	31.0	31.0	30.0	29.9	14.5	0.9
	≥ 25.0°C	'91~'00	0.0	0.0	0.0	0.0	0.0	0.0	0.4	7.5	6.7	0.1	0.0	0.0	0.0
		'01~'10	0.0	0.0	0.0	0.0	0.0	0.0	0.5	6.8	9.8	0.2	0.0	0.0	0.0
		'11~'20	0.0	0.0	0.0	0.0	0.0	0.0	0.3	9.3	12.5	0.1	0.0	0.0	0.0
		평년 Normals	0.0	0.0	0.0	0.0	0.0	0.0	0.4	7.9	9.7	0.1	0.0	0.0	0.0
≥ 30.0°C	'91~'00	0.0	0.0	0.0	0.0	0.0	0.0	0.0	0.0	0.0	0.0	0.0	0.0	0.0	
	'01~'10	0.0	0.0	0.0	0.0	0.0	0.0	0.0	0.0	0.0	0.0	0.0	0.0	0.0	
	'11~'20	0.0	0.0	0.0	0.0	0.0	0.0	0.0	0.0	0.0	0.0	0.0	0.0	0.0	
	평년 Normals	0.0	0.0	0.0	0.0	0.0	0.0	0.0	0.0	0.0	0.0	0.0	0.0	0.0	
일최고기온 Daily Maximum Temp.	< 0.0°C	'91~'00	9.9	2.7	0.1	0.0	0.0	0.0	0.0	0.0	0.0	0.0	0.0	0.4	5.0
		'01~'10	9.4	3.1	0.5	0.0	0.0	0.0	0.0	0.0	0.0	0.0	0.0	0.1	6.4
		'11~'20	10.2	3.1	0.0	0.0	0.0	0.0	0.0	0.0	0.0	0.0	0.0	0.2	8.1
		평년 Normals	9.8	3.0	0.2	0.0	0.0	0.0	0.0	0.0	0.0	0.0	0.0	0.2	6.5
	≥ 10.0°C	'91~'00	0.1	2.6	15.4	27.7	31.0	30.0	31.0	31.0	31.0	30.0	30.3	17.9	2.6
		'01~'10	0.2	4.2	16.7	28.4	31.0	30.0	31.0	31.0	31.0	30.0	30.5	17.6	1.7
		'11~'20	0.3	3.6	17.5	26.9	31.0	30.0	31.0	31.0	31.0	30.0	30.6	18.3	1.2
		평년 Normals	0.2	3.5	16.5	27.7	31.0	30.0	31.0	31.0	31.0	30.0	30.5	17.9	1.8
	≥ 25.0°C	'91~'00	0.0	0.0	0.0	3.1	9.8	21.4	26.0	25.7	14.6	1.3	0.0	0.0	0.0
		'01~'10	0.0	0.0	0.0	2.3	11.4	21.1	24.8	26.3	14.8	1.7	0.0	0.0	0.0
		'11~'20	0.0	0.0	0.0	1.6	13.8	24.4	26.2	27.6	15.4	1.5	0.0	0.0	0.0
		평년 Normals	0.0	0.0	0.0	2.3	11.7	22.3	25.7	26.5	14.9	1.5	0.0	0.0	0.0
	≥ 30.0°C	'91~'00	0.0	0.0	0.0	0.0	1.0	5.2	10.3	10.5	1.8	0.0	0.0	0.0	0.0
		'01~'10	0.0	0.0	0.0	0.1	0.9	6.0	8.9	12.5	1.5	0.0	0.0	0.0	0.0
		'11~'20	0.0	0.0	0.0	0.1	1.9	8.0	11.6	14.2	0.4	0.0	0.0	0.0	0.0
		평년 Normals	0.0	0.0	0.0	0.1	1.3	6.4	10.3	12.4	1.2	0.0	0.0	0.0	0.0
≥ 33.0°C	'91~'00	0.0	0.0	0.0	0.0	0.0	0.8	2.8	3.0	0.2	0.0	0.0	0.0	0.0	
	'01~'10	0.0	0.0	0.0	0.0	0.0	0.6	1.4	3.2	0.0	0.0	0.0	0.0	0.0	
	'11~'20	0.0	0.0	0.0	0.0	0.1	0.8	2.3	5.4	0.0	0.0	0.0	0.0	0.0	
	평년 Normals	0.0	0.0	0.0	0.0	0.0	0.7	2.2	3.9	0.1	0.0	0.0	0.0	0.0	
≥ 35.0°C	'91~'00	0.0	0.0	0.0	0.0	0.0	0.1	0.5	0.0	0.0	0.0	0.0	0.0	0.0	
	'01~'10	0.0	0.0	0.0	0.0	0.0	0.1	0.1	0.5	0.0	0.0	0.0	0.0	0.0	
	'11~'20	0.0	0.0	0.0	0.0	0.0	0.1	0.5	1.5	0.0	0.0	0.0	0.0	0.0	
	평년 Normals	0.0	0.0	0.0	0.0	0.0	0.1	0.4	0.7	0.0	0.0	0.0	0.0	0.0	

월별평년값  
MONTHLY NORMALS

211 인제 Inje

계급별 일수 Categorized Frequencies of Weather Phenomena (일, day)

요소 Element		월 Month	1 JAN.	2 FEB.	3 MAR.	4 APR.	5 MAY	6 JUN.	7 JUL.	8 AUG.	9 SEP.	10 OCT.	11 NOV.	12 DEC.	
최저기온 Daily Minimum Temp.	≤ -15.0°C	'91~'00	6.1	1.7	0.0	0.0	0.0	0.0	0.0	0.0	0.0	0.0	0.0	0.0	1.2
		'01~'10	5.8	2.0	0.0	0.0	0.0	0.0	0.0	0.0	0.0	0.0	0.0	0.0	2.1
		'11~'20	6.9	1.9	0.0	0.0	0.0	0.0	0.0	0.0	0.0	0.0	0.0	0.0	2.7
		평년 Normals	6.3	1.9	0.0	0.0	0.0	0.0	0.0	0.0	0.0	0.0	0.0	0.0	2.0
	≤ -12.0°C	'91~'00	12.8	7.3	0.1	0.0	0.0	0.0	0.0	0.0	0.0	0.0	0.0	0.0	4.3
		'01~'10	12.0	4.8	0.0	0.0	0.0	0.0	0.0	0.0	0.0	0.0	0.0	0.0	6.9
		'11~'20	12.4	4.0	0.2	0.0	0.0	0.0	0.0	0.0	0.0	0.0	0.0	0.0	7.2
		평년 Normals	12.4	5.4	0.1	0.0	0.0	0.0	0.0	0.0	0.0	0.0	0.0	0.0	6.1
	< -10.0°C	'91~'00	17.5	11.4	0.3	0.0	0.0	0.0	0.0	0.0	0.0	0.0	0.0	0.3	8.6
		'01~'10	17.3	7.7	0.4	0.0	0.0	0.0	0.0	0.0	0.0	0.0	0.0	0.2	9.7
		'11~'20	15.9	7.7	0.3	0.0	0.0	0.0	0.0	0.0	0.0	0.0	0.0	0.0	9.7
		평년 Normals	16.9	8.9	0.3	0.0	0.0	0.0	0.0	0.0	0.0	0.0	0.0	0.2	9.3
	< 0.0°C	'91~'00	30.6	27.4	24.2	6.8	0.0	0.0	0.0	0.0	0.0	0.0	3.3	18.5	29.0
		'01~'10	30.1	26.6	21.6	3.1	0.0	0.0	0.0	0.0	0.0	0.0	1.9	18.4	28.8
		'11~'20	29.5	26.8	21.6	4.0	0.0	0.0	0.0	0.0	0.0	0.0	1.6	14.9	29.3
		평년 Normals	30.1	26.9	22.5	4.6	0.0	0.0	0.0	0.0	0.0	0.0	2.3	17.3	29.0
	≥ 5.0°C	'91~'00	0.0	0.0	0.4	10.1	27.6	30.0	31.0	31.0	31.0	30.0	17.1	2.5	0.0
		'01~'10	0.0	0.0	1.2	11.6	29.2	29.9	31.0	31.0	29.8	22.0	3.6	0.1	0.1
		'11~'20	0.0	0.0	1.3	11.9	30.0	30.0	31.0	31.0	30.0	20.7	5.9	0.0	0.0
		평년 Normals	0.0	0.0	1.0	11.2	28.9	30.0	31.0	31.0	29.9	19.9	4.0	0.0	0.0
	≥ 25.0°C	'91~'00	0.0	0.0	0.0	0.0	0.0	0.0	0.0	0.1	0.0	0.0	0.0	0.0	0.0
		'01~'10	0.0	0.0	0.0	0.0	0.0	0.0	0.0	0.0	0.1	0.0	0.0	0.0	0.0
		'11~'20	0.0	0.0	0.0	0.0	0.0	0.0	0.0	0.0	0.4	0.0	0.0	0.0	0.0
		평년 Normals	0.0	0.0	0.0	0.0	0.0	0.0	0.0	0.0	0.2	0.0	0.0	0.0	0.0
강수량 Daily Minimum Temp.	= 0.0mm	'91~'00	3.0	2.0	2.4	0.9	1.4	1.8	2.1	1.2	1.0	1.0	2.4	2.1	
		'01~'10	1.9	1.5	2.0	2.2	1.7	2.1	1.6	1.5	1.3	1.8	2.4	1.9	
		'11~'20	2.5	1.1	1.8	0.6	1.2	1.2	1.1	0.5	0.9	0.7	0.5	2.2	
		평년 Normals	2.5	1.5	2.1	1.2	1.4	1.7	1.6	1.1	1.1	1.2	1.8	2.1	
	≥ 0.1mm	'91~'00	6.7	5.5	6.7	7.5	10.0	8.7	13.8	12.9	7.9	5.3	6.9	5.9	
		'01~'10	6.3	6.0	9.2	8.1	9.1	10.9	15.7	14.4	9.5	6.0	6.4	6.1	
		'11~'20	4.7	5.7	7.5	10.4	9.0	11.4	16.1	14.6	9.2	6.1	9.1	5.8	
		평년 Normals	5.9	5.7	7.8	8.7	9.4	10.3	15.2	14.0	8.9	5.8	7.5	5.9	
	≥ 1.0mm	'91~'00	3.4	3.1	5.1	6.8	8.3	7.9	12.4	11.6	6.9	4.5	5.7	4.0	
		'01~'10	4.6	3.9	7.1	6.6	7.5	8.4	13.2	12.3	8.2	4.5	5.1	4.5	
		'11~'20	2.0	3.9	4.9	7.7	6.5	7.4	13.5	11.1	6.5	4.7	5.8	3.6	
		평년 Normals	3.3	3.6	5.7	7.0	7.4	7.9	13.0	11.7	7.2	4.6	5.5	4.0	
	≥ 10.0mm	'91~'00	0.2	0.4	0.4	2.1	3.1	3.4	6.3	6.3	3.0	1.1	1.2	0.8	
		'01~'10	0.4	0.7	1.5	2.6	3.2	3.5	7.2	6.3	4.4	1.6	0.9	0.2	
		'11~'20	0.3	0.8	0.6	2.5	2.8	3.0	8.2	6.0	2.8	1.7	1.5	0.6	
		평년 Normals	0.3	0.6	0.8	2.4	3.0	3.3	7.2	6.2	3.4	1.5	1.2	0.5	
	≥ 30.0mm	'91~'00	0.0	0.1	0.0	0.0	1.1	1.1	3.0	3.1	1.4	0.2	0.1	0.0	
		'01~'10	0.0	0.1	0.1	0.8	0.6	1.4	3.2	3.5	2.0	0.2	0.1	0.0	
		'11~'20	0.2	0.2	0.1	0.5	0.4	0.9	4.2	2.1	0.8	0.4	0.2	0.1	
		평년 Normals	0.1	0.1	0.1	0.4	0.7	1.1	3.5	2.9	1.4	0.3	0.1	0.0	
	≥ 80.0mm	'91~'00	0.0	0.0	0.0	0.0	0.2	0.1	0.6	1.1	0.2	0.0	0.0	0.0	
		'01~'10	0.0	0.0	0.0	0.0	0.1	0.3	1.4	0.9	0.2	0.0	0.0	0.0	
		'11~'20	0.0	0.0	0.0	0.0	0.0	0.2	0.8	0.3	0.1	0.0	0.0	0.0	
		평년 Normals	0.0	0.0	0.0	0.0	0.1	0.2	0.9	0.8	0.2	0.0	0.0	0.0	
≥ 100.0mm	'91~'00	0.0	0.0	0.0	0.0	0.0	0.0	0.3	0.7	0.2	0.0	0.0	0.0		
	'01~'10	0.0	0.0	0.0	0.0	0.0	0.0	0.2	1.3	0.7	0.2	0.0	0.0		
	'11~'20	0.0	0.0	0.0	0.0	0.0	0.0	0.1	0.4	0.2	0.1	0.0	0.0		
	평년 Normals	0.0	0.0	0.0	0.0	0.0	0.0	0.1	0.7	0.5	0.2	0.0	0.0		

월별평년값  
MONTHLY NORMALS

211 인제 Inje

계급별 일수 Categorized Frequencies of Weather Phenomena (일,day)

요소 Element		월 Month	1 JAN.	2 FEB.	3 MAR.	4 APR.	5 MAY	6 JUN.	7 JUL.	8 AUG.	9 SEP.	10 OCT.	11 NOV.	12 DEC.
1 시간 최대 강수량 1-Hour Maximum Precipitation	≥ 1.0mm	'91~'00	0.0	0.0	0.0	6.4	7.6	7.3	12.0	10.9	6.7	4.5	0.1	0.0
		'01~'10	0.0	0.0	0.0	6.0	6.9	8.1	12.3	11.6	7.7	4.2	0.0	0.0
		'11~'20	0.0	0.0	0.0	7.4	6.2	7.2	13.3	10.6	6.1	4.5	0.0	0.0
		평년 Normals	0.0	0.0	0.0	6.6	6.9	7.5	12.5	11.0	6.8	4.4	0.0	0.0
	≥ 5.0mm	'91~'00	0.0	0.0	0.0	1.6	2.4	3.0	7.1	6.0	2.7	0.8	0.0	0.0
		'01~'10	0.0	0.0	0.0	1.8	2.2	3.4	6.9	6.6	4.2	1.2	0.0	0.0
		'11~'20	0.0	0.0	0.0	1.8	1.8	2.8	8.8	6.3	2.4	1.0	0.0	0.0
		평년 Normals	0.0	0.0	0.0	1.7	2.1	3.1	7.6	6.3	3.1	1.0	0.0	0.0
	≥ 10.0mm	'91~'00	0.0	0.0	0.0	0.1	1.0	1.1	3.8	4.1	0.9	0.2	0.0	0.0
		'01~'10	0.0	0.0	0.0	0.1	0.3	1.4	4.0	4.1	1.9	0.6	0.0	0.0
		'11~'20	0.0	0.0	0.0	0.3	0.6	1.5	4.6	3.3	1.1	0.3	0.0	0.0
		평년 Normals	0.0	0.0	0.0	0.2	0.6	1.3	4.1	3.8	1.3	0.4	0.0	0.0
	≥ 20.0mm	'91~'00	0.0	0.0	0.0	0.0	0.1	0.2	1.5	1.2	0.2	0.1	0.0	0.0
		'01~'10	0.0	0.0	0.0	0.0	0.1	0.6	1.4	1.9	0.4	0.0	0.0	0.0
		'11~'20	0.0	0.0	0.0	0.0	0.2	0.2	1.5	1.3	0.1	0.0	0.0	0.0
		평년 Normals	0.0	0.0	0.0	0.0	0.1	0.3	1.5	1.5	0.2	0.0	0.0	0.0
	≥ 30.0mm	'91~'00	0.0	0.0	0.0	0.0	0.0	0.1	0.5	0.5	0.2	0.0	0.0	0.0
		'01~'10	0.0	0.0	0.0	0.0	0.0	0.3	0.5	0.9	0.1	0.0	0.0	0.0
		'11~'20	0.0	0.0	0.0	0.0	0.0	0.1	0.8	0.5	0.0	0.0	0.0	0.0
		평년 Normals	0.0	0.0	0.0	0.0	0.0	0.2	0.6	0.6	0.1	0.0	0.0	0.0
일 최대풍속 Daily Max. W.S.	< 3.4 m/s	6.7	4.5	2.3	0.8	3.6	7.0	8.4	9.7	11.8	10.1	7.7	7.9	
	3.4-7.9 m/s	23.6	23.3	27.4	26.8	26.0	22.7	22.1	20.9	17.7	20.2	20.7	21.5	
	8.0-13.8 m/s	0.6	0.5	1.4	2.3	1.5	0.3	0.5	0.4	0.5	0.3	0.5	0.6	
	≥ 13.9 m/s	0.0	0.0	0.0	0.0	0.0	0.0	0.0	0.0	0.0	0.0	0.0	0.0	
최소 상대습도 Daily Min. R.H	< 10.0%	0.0	0.1	0.2	0.4	0.1	0.0	0.0	0.0	0.0	0.0	0.1	0.0	
	< 20.0%	1.7	4.6	7.2	9.1	4.2	1.0	0.0	0.0	0.1	1.0	2.3	1.5	
	< 30.0%	9.8	14.0	17.4	18.7	13.6	5.5	0.4	0.6	2.0	6.8	8.0	8.7	
	< 40.0%	18.6	20.6	23.0	23.5	20.7	13.0	2.3	3.6	8.4	15.9	15.1	16.1	
전운량 Cloud Amount	< 2.5할	5.3	4.6	3.5	3.8	3.0	1.6	0.7	1.2	1.5	2.5	3.6	5.2	
	≥ 7.5할	2.0	1.6	2.8	2.6	3.2	4.4	6.2	5.3	3.7	2.4	2.5	2.1	
일조율 Perc. of Sunshine	0	3.5	2.8	2.6	2.8	3.3	2.6	5.9	4.0	3.2	2.5	4.4	4.0	
	< 20%	6.1	5.5	6.4	6.4	6.4	6.7	12.2	9.7	7.1	5.1	8.4	7.3	
	≥ 80%	0.9	0.4	0.3	0.9	1.4	0.7	0.1	0.3	0.2	0.2	0.5	1.1	



월별평년값  
MONTHLY NORMALS

212 홍천 Hongcheon

계급별 일수 Categorized Frequencies of Weather Phenomena (일, day)

요소 Element		월 Month	1 JAN.	2 FEB.	3 MAR.	4 APR.	5 MAY	6 JUN.	7 JUL.	8 AUG.	9 SEP.	10 OCT.	11 NOV.	12 DEC.	
낮 기 온 도 일 일 최 고 기 온 도 일 일 최 대 일 일 최 대 일 일 최 대	< -5.0°C	`91~`00	15.2	6.7	0.0	0.0	0.0	0.0	0.0	0.0	0.0	0.0	0.0	0.3	8.0
		`01~`10	15.1	5.5	0.3	0.0	0.0	0.0	0.0	0.0	0.0	0.0	0.0	0.1	9.8
		`11~`20	13.5	4.9	0.0	0.0	0.0	0.0	0.0	0.0	0.0	0.0	0.0	0.0	9.6
		평년 Normals	14.6	5.7	0.1	0.0	0.0	0.0	0.0	0.0	0.0	0.0	0.0	0.1	9.1
	< 0.0°C	`91~`00	27.3	22.1	3.3	0.0	0.0	0.0	0.0	0.0	0.0	0.0	0.0	4.7	20.8
		`01~`10	28.0	16.4	3.9	0.0	0.0	0.0	0.0	0.0	0.0	0.0	0.0	4.4	21.9
		`11~`20	25.8	17.1	1.8	0.0	0.0	0.0	0.0	0.0	0.0	0.0	0.0	3.5	21.3
		평년 Normals	27.0	18.5	3.0	0.0	0.0	0.0	0.0	0.0	0.0	0.0	0.0	4.2	21.3
	≥ 5.0°C	`91~`00	0.0	0.7	10.7	27.3	31.0	30.0	31.0	31.0	31.0	30.0	29.0	13.4	0.6
		`01~`10	0.2	1.2	13.6	29.1	31.0	30.0	31.0	31.0	31.0	30.0	29.8	12.0	0.6
		`11~`20	0.2	1.2	14.7	28.9	31.0	30.0	31.0	31.0	31.0	30.0	30.3	16.0	0.8
		평년 Normals	0.1	1.0	13.0	28.4	31.0	30.0	31.0	31.0	31.0	30.0	29.7	13.8	0.7
	≥ 25.0°C	`91~`00	0.0	0.0	0.0	0.0	0.0	0.0	0.5	10.4	11.2	0.4	0.0	0.0	0.0
		`01~`10	0.0	0.0	0.0	0.0	0.0	0.0	1.6	11.0	13.7	0.6	0.0	0.0	0.0
		`11~`20	0.0	0.0	0.0	0.0	0.1	3.4	17.1	18.3	0.4	0.0	0.0	0.0	0.0
		평년 Normals	0.0	0.0	0.0	0.0	0.0	1.8	12.8	14.4	0.5	0.0	0.0	0.0	0.0
	≥ 30.0°C	`91~`00	0.0	0.0	0.0	0.0	0.0	0.0	0.0	0.1	0.0	0.0	0.0	0.0	0.0
		`01~`10	0.0	0.0	0.0	0.0	0.0	0.0	0.0	0.0	0.0	0.0	0.0	0.0	0.0
		`11~`20	0.0	0.0	0.0	0.0	0.0	0.0	0.5	1.1	0.0	0.0	0.0	0.0	0.0
		평년 Normals	0.0	0.0	0.0	0.0	0.0	0.0	0.2	0.4	0.0	0.0	0.0	0.0	0.0
낮 기 온 도 일 일 최 고 기 온 도 일 일 최 대 일 일 최 대	< 0.0°C	`91~`00	7.7	2.7	0.1	0.0	0.0	0.0	0.0	0.0	0.0	0.0	0.0	0.2	4.5
		`01~`10	8.9	3.0	0.5	0.0	0.0	0.0	0.0	0.0	0.0	0.0	0.0	0.1	6.8
		`11~`20	8.7	2.6	0.0	0.0	0.0	0.0	0.0	0.0	0.0	0.0	0.0	0.1	7.7
		평년 Normals	8.4	2.8	0.2	0.0	0.0	0.0	0.0	0.0	0.0	0.0	0.0	0.1	6.3
	≥ 10.0°C	`91~`00	0.1	3.3	17.7	28.6	31.0	30.0	31.0	31.0	31.0	30.0	30.4	18.8	2.9
		`01~`10	0.3	5.7	18.5	29.1	31.0	30.0	31.0	31.0	31.0	30.0	30.4	18.6	1.8
		`11~`20	0.8	4.9	21.0	28.7	31.0	30.0	31.0	31.0	31.0	30.0	30.8	18.8	1.4
		평년 Normals	0.4	4.6	19.1	28.8	31.0	30.0	31.0	31.0	31.0	30.0	30.5	18.7	2.0
	≥ 25.0°C	`91~`00	0.0	0.0	0.0	3.3	12.0	23.8	28.7	27.9	18.4	1.4	0.0	0.0	0.0
		`01~`10	0.0	0.0	0.0	3.5	16.5	23.9	26.6	28.1	20.1	3.1	0.0	0.0	0.0
		`11~`20	0.0	0.0	0.0	3.2	18.2	27.6	29.1	29.3	21.4	3.4	0.1	0.0	0.0
		평년 Normals	0.0	0.0	0.0	3.3	15.6	25.1	28.1	28.4	20.0	2.6	0.0	0.0	0.0
	≥ 30.0°C	`91~`00	0.0	0.0	0.0	0.0	1.3	8.2	15.4	16.2	3.8	0.0	0.0	0.0	0.0
		`01~`10	0.0	0.0	0.0	0.1	1.7	9.9	14.8	17.2	3.6	0.0	0.0	0.0	0.0
		`11~`20	0.0	0.0	0.0	0.1	4.0	14.6	18.3	20.6	2.3	0.0	0.0	0.0	0.0
		평년 Normals	0.0	0.0	0.0	0.1	2.3	10.9	16.2	18.0	3.2	0.0	0.0	0.0	0.0
	≥ 33.0°C	`91~`00	0.0	0.0	0.0	0.0	0.0	1.6	5.3	6.9	0.2	0.0	0.0	0.0	0.0
		`01~`10	0.0	0.0	0.0	0.0	0.1	1.8	2.8	6.4	0.3	0.0	0.0	0.0	0.0
		`11~`20	0.0	0.0	0.0	0.0	0.6	2.7	7.3	10.3	0.0	0.0	0.0	0.0	0.0
		평년 Normals	0.0	0.0	0.0	0.0	0.2	2.0	5.1	7.9	0.2	0.0	0.0	0.0	0.0
≥ 35.0°C	`91~`00	0.0	0.0	0.0	0.0	0.0	0.4	2.5	1.5	0.0	0.0	0.0	0.0	0.0	
	`01~`10	0.0	0.0	0.0	0.0	0.0	0.2	0.4	1.8	0.0	0.0	0.0	0.0	0.0	
	`11~`20	0.0	0.0	0.0	0.0	0.1	0.3	2.3	5.7	0.0	0.0	0.0	0.0	0.0	
	평년 Normals	0.0	0.0	0.0	0.0	0.0	0.3	1.7	3.0	0.0	0.0	0.0	0.0	0.0	

월별평년값  
MONTHLY NORMALS

212 홍천 Hongcheon

계급별 일수 Categorized Frequencies of Weather Phenomena (일,day)

요소 Element		월 Month	1	2	3	4	5	6	7	8	9	10	11	12	
			JAN.	FEB.	MAR.	APR.	MAY	JUN.	JUL.	AUG.	SEP.	OCT.	NOV.	DEC.	
일 최 저 기 온 일 강 수 량	≤ -15.0°C	'91~'00	6.4	2.6	0.0	0.0	0.0	0.0	0.0	0.0	0.0	0.0	0.0	0.0	2.2
		'01~'10	6.7	1.4	0.0	0.0	0.0	0.0	0.0	0.0	0.0	0.0	0.0	0.0	3.3
		'11~'20	5.8	1.5	0.0	0.0	0.0	0.0	0.0	0.0	0.0	0.0	0.0	0.0	3.2
		평년 Normals	6.3	1.8	0.0	0.0	0.0	0.0	0.0	0.0	0.0	0.0	0.0	0.0	0.0
	≤ -12.0°C	'91~'00	13.1	7.5	0.1	0.0	0.0	0.0	0.0	0.0	0.0	0.0	0.0	0.2	5.8
		'01~'10	12.4	5.2	0.1	0.0	0.0	0.0	0.0	0.0	0.0	0.0	0.0	0.0	7.6
		'11~'20	11.8	3.8	0.1	0.0	0.0	0.0	0.0	0.0	0.0	0.0	0.0	0.0	7.2
		평년 Normals	12.4	5.5	0.1	0.0	0.0	0.0	0.0	0.0	0.0	0.0	0.0	0.1	6.9
	< -10.0°C	'91~'00	18.9	11.6	0.2	0.0	0.0	0.0	0.0	0.0	0.0	0.0	0.0	0.5	9.1
		'01~'10	16.8	8.7	0.5	0.0	0.0	0.0	0.0	0.0	0.0	0.0	0.0	0.5	10.7
		'11~'20	15.8	6.7	0.1	0.0	0.0	0.0	0.0	0.0	0.0	0.0	0.0	0.0	10.3
		평년 Normals	17.2	9.0	0.3	0.0	0.0	0.0	0.0	0.0	0.0	0.0	0.0	0.3	10.0
	< 0.0°C	'91~'00	30.8	27.7	24.8	7.7	0.0	0.0	0.0	0.0	0.0	0.0	3.5	19.4	29.4
		'01~'10	30.3	26.6	22.1	4.5	0.0	0.0	0.0	0.0	0.0	0.0	2.2	18.4	29.2
		'11~'20	30.4	26.6	20.2	3.7	0.0	0.0	0.0	0.0	0.0	0.0	1.6	15.0	29.4
		평년 Normals	30.5	27.0	22.4	5.3	0.0	0.0	0.0	0.0	0.0	0.0	2.4	17.6	29.3
	≥ 5.0°C	'91~'00	0.0	0.1	0.2	9.4	28.0	30.0	31.0	31.0	29.9	16.7	2.7	0.1	
		'01~'10	0.1	0.0	1.2	11.4	29.3	29.9	31.0	31.0	29.9	22.0	3.7	0.0	
		'11~'20	0.0	0.1	1.9	13.7	30.0	30.0	31.0	31.0	30.0	21.4	5.9	0.0	
		평년 Normals	0.0	0.1	1.1	11.5	29.1	30.0	31.0	31.0	29.9	20.0	4.1	0.0	
	≥ 25.0°C	'91~'00	0.0	0.0	0.0	0.0	0.0	0.0	0.2	0.2	0.0	0.0	0.0	0.0	
		'01~'10	0.0	0.0	0.0	0.0	0.0	0.0	0.2	0.4	0.0	0.0	0.0	0.0	
		'11~'20	0.0	0.0	0.0	0.0	0.0	0.0	1.0	1.3	0.0	0.0	0.0	0.0	
		평년 Normals	0.0	0.0	0.0	0.0	0.0	0.0	0.5	0.6	0.0	0.0	0.0	0.0	
일 강 수 량	= 0.0mm	'91~'00	1.8	1.7	1.7	1.7	1.7	1.3	2.6	1.3	1.3	1.4	1.7	1.6	
		'01~'10	1.2	1.3	2.0	1.2	1.5	1.9	3.4	2.8	2.6	2.4	3.3	3.0	
		'11~'20	2.4	0.9	1.3	0.8	1.2	2.8	1.4	1.6	0.5	1.0	1.0	1.2	
		평년 Normals	1.8	1.3	1.7	1.2	1.5	2.0	2.5	1.9	1.5	1.6	2.0	1.9	
	≥ 0.1mm	'91~'00	6.3	5.9	6.7	6.8	8.5	9.5	13.0	13.9	7.0	5.5	7.2	6.5	
		'01~'10	5.6	5.9	8.6	8.1	8.3	9.9	16.1	14.8	9.1	5.1	5.7	6.2	
		'11~'20	3.6	5.0	6.9	9.4	8.2	9.2	16.4	14.6	9.3	5.8	9.1	6.9	
		평년 Normals	5.2	5.6	7.4	8.1	8.3	9.5	15.2	14.4	8.5	5.5	7.3	6.5	
	≥ 1.0mm	'91~'00	3.2	3.6	4.7	6.0	7.4	8.3	11.5	12.5	6.3	4.9	5.4	4.5	
		'01~'10	3.5	3.9	6.4	6.9	7.1	8.5	13.9	12.5	8.4	4.5	4.7	3.7	
		'11~'20	1.8	3.1	4.4	7.4	6.4	6.4	14.1	11.4	6.6	4.5	6.2	3.3	
		평년 Normals	2.8	3.5	5.2	6.8	7.0	7.7	13.2	12.1	7.1	4.6	5.4	3.8	
	≥ 10.0mm	'91~'00	0.4	0.7	1.3	2.7	3.1	3.6	7.1	7.4	3.3	1.6	1.4	0.7	
		'01~'10	0.5	1.0	1.5	2.4	2.8	3.9	7.6	7.5	4.7	1.7	1.2	0.3	
		'11~'20	0.2	0.8	0.8	2.7	2.3	2.5	7.4	6.4	3.1	1.4	1.6	0.5	
		평년 Normals	0.4	0.8	1.2	2.6	2.7	3.3	7.4	7.1	3.7	1.6	1.4	0.5	
	≥ 30.0mm	'91~'00	0.0	0.1	0.2	0.3	1.2	1.5	3.8	3.7	1.5	0.3	0.0	0.0	
		'01~'10	0.0	0.1	0.2	0.9	0.9	1.3	4.6	3.7	2.4	0.3	0.1	0.0	
		'11~'20	0.1	0.2	0.1	0.4	0.4	1.3	4.1	3.0	0.9	0.3	0.3	0.0	
		평년 Normals	0.0	0.1	0.2	0.5	0.8	1.4	4.2	3.5	1.6	0.3	0.1	0.0	
	≥ 80.0mm	'91~'00	0.0	0.0	0.0	0.0	0.4	0.3	0.8	1.1	0.3	0.1	0.0	0.0	
		'01~'10	0.0	0.0	0.0	0.0	0.2	0.2	2.0	0.6	0.2	0.0	0.0	0.0	
		'11~'20	0.0	0.0	0.0	0.1	0.1	0.1	1.3	0.3	0.0	0.0	0.0	0.0	
		평년 Normals	0.0	0.0	0.0	0.0	0.2	0.2	1.4	0.7	0.2	0.0	0.0	0.0	
≥ 100.0mm	'91~'00	0.0	0.0	0.0	0.0	0.0	0.1	0.3	0.9	0.3	0.0	0.0	0.0		
	'01~'10	0.0	0.0	0.0	0.0	0.2	0.1	1.4	0.6	0.2	0.0	0.0	0.0		
	'11~'20	0.0	0.0	0.0	0.0	0.1	0.0	0.7	0.2	0.0	0.0	0.0	0.0		
	평년 Normals	0.0	0.0	0.0	0.0	0.1	0.1	0.8	0.6	0.2	0.0	0.0	0.0		

월 별 평년 값  
MONTHLY NORMALS

212 홍천 Hongcheon

계급별 일수 Categorized Frequencies of Weather Phenomena (일,day)

요소 Element		월 Month	1 JAN.	2 FEB.	3 MAR.	4 APR.	5 MAY	6 JUN.	7 JUL	8 AUG.	9 SEP.	10 OCT.	11 NOV.	12 DEC.
1 시간 최대 강수량 1-Hour Maximum Precipitation	≥ 1.0mm	'91~'00	0.0	0.0	0.0	5.8	6.9	8.0	11.2	12.0	6.0	4.9	0.0	0.0
		'01~'10	0.0	0.0	0.0	6.4	6.6	7.9	13.5	11.8	8.2	4.2	0.0	0.0
		'11~'20	0.0	0.0	0.0	7.1	5.9	5.9	13.2	10.8	5.9	4.1	0.0	0.0
		평년 Normals	0.0	0.0	0.0	6.4	6.5	7.3	12.6	11.5	6.7	4.4	0.0	0.0
	≥ 5.0mm	'91~'00	0.0	0.0	0.0	2.1	2.7	3.9	7.2	7.6	2.8	1.6	0.0	0.0
		'01~'10	0.0	0.0	0.0	2.1	2.4	3.9	7.9	7.8	4.1	1.5	0.0	0.0
		'11~'20	0.0	0.0	0.0	1.1	1.4	2.7	7.9	6.8	2.6	1.3	0.0	0.0
		평년 Normals	0.0	0.0	0.0	1.8	2.2	3.5	7.7	7.4	3.2	1.5	0.0	0.0
	≥ 10.0mm	'91~'00	0.0	0.0	0.0	0.1	1.0	1.9	4.5	3.9	1.2	0.5	0.0	0.0
		'01~'10	0.0	0.0	0.0	0.4	0.9	1.7	5.2	4.8	2.3	0.5	0.0	0.0
		'11~'20	0.0	0.0	0.0	0.3	0.7	1.1	5.2	4.5	1.0	0.0	0.0	0.0
		평년 Normals	0.0	0.0	0.0	0.3	0.9	1.6	5.0	4.4	1.5	0.3	0.0	0.0
	≥ 20.0mm	'91~'00	0.0	0.0	0.0	0.0	0.0	0.7	2.0	1.9	0.5	0.2	0.0	0.0
		'01~'10	0.0	0.0	0.0	0.0	0.1	0.2	2.8	2.3	1.1	0.0	0.0	0.0
		'11~'20	0.0	0.0	0.0	0.0	0.1	0.2	2.1	1.9	0.1	0.0	0.0	0.0
		평년 Normals	0.0	0.0	0.0	0.0	0.1	0.4	2.3	2.0	0.6	0.1	0.0	0.0
	≥ 30.0mm	'91~'00	0.0	0.0	0.0	0.0	0.0	0.2	1.1	1.0	0.1	0.0	0.0	0.0
		'01~'10	0.0	0.0	0.0	0.0	0.0	0.0	1.7	1.0	0.2	0.0	0.0	0.0
		'11~'20	0.0	0.0	0.0	0.0	0.1	0.0	0.8	0.8	0.0	0.0	0.0	0.0
		평년 Normals	0.0	0.0	0.0	0.0	0.0	0.1	1.2	0.9	0.1	0.0	0.0	0.0
일 최대풍속 Daily Max. W.S.	< 3.4 m/s	19.1	14.7	9.5	6.1	10.0	13.8	17.7	19.4	21.6	19.9	18.5	19.8	
	3.4-7.9 m/s	11.8	13.5	20.9	23.5	20.8	16.1	13.2	11.4	8.3	10.7	10.3	10.0	
	8.0-13.8 m/s	0.2	0.1	0.6	0.4	0.1	0.1	0.1	0.2	0.1	0.1	0.2	0.2	
	≥ 13.9 m/s	0.0	0.0	0.0	0.0	0.0	0.0	0.0	0.0	0.0	0.0	0.0	0.0	
최소 상대습도 Daily Min. R.H	< 10.0%	0.0	0.1	0.6	0.9	0.4	0.0	0.0	0.0	0.0	0.1	0.0	0.0	
	< 20.0%	2.2	5.4	10.1	12.7	7.2	1.7	0.0	0.0	0.3	2.0	3.3	1.7	
	< 30.0%	11.9	15.2	19.6	20.8	16.8	8.2	0.8	0.9	4.0	9.1	10.0	9.8	
	< 40.0%	19.9	21.6	24.7	25.1	23.5	16.9	4.4	6.0	12.6	19.3	16.7	17.6	
전운량 Cloud Amount	< 2.5할	5.1	4.8	3.4	3.0	2.3	1.8	0.7	1.2	1.3	1.5	3.3	4.6	
	≥ 7.5할	2.1	1.9	2.6	2.3	3.3	4.9	6.3	5.4	4.1	2.9	3.0	2.4	
일조율 Perc. of Sunshine	0	3.6	2.9	2.7	2.7	3.2	2.9	5.3	3.7	3.5	2.0	3.5	3.1	
	< 20%	6.5	5.5	6.2	6.4	6.5	7.2	12.1	10.1	7.5	4.5	7.8	7.2	
	≥ 80%	7.2	8.5	6.4	6.3	5.3	3.2	0.9	2.7	3.1	3.6	5.9	4.6	

월별평년값  
MONTHLY NORMALS

216 태백 Taebaek

계급별 일수 Categorized Frequencies of Weather Phenomena (일, day)

요소 Element		월 Month	1 JAN.	2 FEB.	3 MAR.	4 APR.	5 MAY	6 JUN.	7 JUL.	8 AUG.	9 SEP.	10 OCT.	11 NOV.	12 DEC.	
일평균 기온 Daily Mean Temp.	< -5.0°C	`91~`00	14.8	9.8	0.7	0.0	0.0	0.0	0.0	0.0	0.0	0.0	0.6	6.9	
		`01~`10	13.8	7.0	1.7	0.0	0.0	0.0	0.0	0.0	0.0	0.0	0.1	8.0	
		`11~`20	13.4	6.5	0.6	0.0	0.0	0.0	0.0	0.0	0.0	0.0	0.0	0.1	8.9
		평년 Normals	14.0	7.8	1.0	0.0	0.0	0.0	0.0	0.0	0.0	0.0	0.0	0.3	7.9
	< 0.0°C	`91~`00	28.1	23.4	10.9	0.7	0.0	0.0	0.0	0.0	0.0	0.0	0.1	4.2	19.2
		`01~`10	28.2	18.6	9.2	0.0	0.0	0.0	0.0	0.0	0.0	0.0	0.1	4.8	21.1
		`11~`20	26.5	20.5	7.9	0.1	0.0	0.0	0.0	0.0	0.0	0.0	0.0	4.5	22.1
		평년 Normals	27.6	20.8	9.3	0.3	0.0	0.0	0.0	0.0	0.0	0.0	0.1	4.5	20.8
	≥ 5.0°C	`91~`00	0.0	1.1	5.8	24.1	31.0	30.0	31.0	31.0	31.0	30.0	29.0	12.0	1.1
		`01~`10	0.4	1.1	9.0	25.3	31.0	30.0	31.0	31.0	31.0	30.0	29.5	11.6	1.3
		`11~`20	0.1	1.2	10.0	24.0	30.9	30.0	31.0	31.0	31.0	30.0	30.0	14.0	0.7
		평년 Normals	0.2	1.1	8.3	24.5	31.0	30.0	31.0	31.0	31.0	30.0	29.5	12.5	1.0
	≥ 25.0°C	`91~`00	0.0	0.0	0.0	0.0	0.0	0.0	0.0	2.3	1.5	0.0	0.0	0.0	0.0
		`01~`10	0.0	0.0	0.0	0.0	0.0	0.0	0.2	2.2	2.3	0.0	0.0	0.0	0.0
		`11~`20	0.0	0.0	0.0	0.0	0.0	0.0	0.2	4.9	4.9	0.0	0.0	0.0	0.0
		평년 Normals	0.0	0.0	0.0	0.0	0.0	0.0	0.1	3.1	2.9	0.0	0.0	0.0	0.0
	≥ 30.0°C	`91~`00	0.0	0.0	0.0	0.0	0.0	0.0	0.0	0.0	0.0	0.0	0.0	0.0	0.0
		`01~`10	0.0	0.0	0.0	0.0	0.0	0.0	0.0	0.0	0.0	0.0	0.0	0.0	0.0
		`11~`20	0.0	0.0	0.0	0.0	0.0	0.0	0.0	0.0	0.0	0.0	0.0	0.0	0.0
		평년 Normals	0.0	0.0	0.0	0.0	0.0	0.0	0.0	0.0	0.0	0.0	0.0	0.0	0.0
일최고기온 Daily Maximum Temp.	< 0.0°C	`91~`00	11.9	7.8	2.0	0.0	0.0	0.0	0.0	0.0	0.0	0.0	0.6	5.2	
		`01~`10	12.2	7.1	2.5	0.0	0.0	0.0	0.0	0.0	0.0	0.0	0.2	8.3	
		`11~`20	12.7	7.2	0.9	0.0	0.0	0.0	0.0	0.0	0.0	0.0	0.0	0.4	9.3
		평년 Normals	12.3	7.4	1.8	0.0	0.0	0.0	0.0	0.0	0.0	0.0	0.0	0.4	7.6
	≥ 10.0°C	`91~`00	0.1	1.6	9.2	24.7	30.5	30.0	31.0	31.0	31.0	30.0	29.4	15.2	2.2
		`01~`10	0.4	2.4	11.5	25.3	30.7	30.0	31.0	31.0	31.0	30.0	29.5	13.2	1.7
		`11~`20	0.5	2.2	13.7	24.1	30.6	30.0	31.0	31.0	31.0	30.0	29.6	15.4	1.0
		평년 Normals	0.3	2.1	11.5	24.7	30.6	30.0	31.0	31.0	31.0	30.0	29.5	14.6	1.6
	≥ 25.0°C	`91~`00	0.0	0.0	0.0	0.7	3.8	12.1	18.4	17.9	7.2	0.2	0.0	0.0	0.0
		`01~`10	0.0	0.0	0.0	0.7	4.9	14.2	18.6	18.9	6.8	0.1	0.0	0.0	0.0
		`11~`20	0.0	0.0	0.0	0.5	7.9	15.6	22.5	22.7	5.5	0.0	0.0	0.0	0.0
		평년 Normals	0.0	0.0	0.0	0.6	5.5	14.0	19.8	19.8	6.5	0.1	0.0	0.0	0.0
	≥ 30.0°C	`91~`00	0.0	0.0	0.0	0.0	0.1	1.0	2.9	2.1	0.0	0.0	0.0	0.0	0.0
		`01~`10	0.0	0.0	0.0	0.0	0.1	1.0	3.5	5.5	0.2	0.0	0.0	0.0	0.0
		`11~`20	0.0	0.0	0.0	0.0	1.1	1.6	6.5	7.5	0.1	0.0	0.0	0.0	0.0
		평년 Normals	0.0	0.0	0.0	0.0	0.4	1.2	4.3	5.0	0.1	0.0	0.0	0.0	0.0
	≥ 33.0°C	`91~`00	0.0	0.0	0.0	0.0	0.0	0.0	0.0	0.0	0.0	0.0	0.0	0.0	0.0
		`01~`10	0.0	0.0	0.0	0.0	0.0	0.3	0.1	0.2	0.0	0.0	0.0	0.0	0.0
		`11~`20	0.0	0.0	0.0	0.0	0.0	0.2	1.5	1.3	0.0	0.0	0.0	0.0	0.0
		평년 Normals	0.0	0.0	0.0	0.0	0.0	0.2	0.5	0.5	0.0	0.0	0.0	0.0	0.0
≥ 35.0°C	`91~`00	0.0	0.0	0.0	0.0	0.0	0.0	0.0	0.0	0.0	0.0	0.0	0.0	0.0	
	`01~`10	0.0	0.0	0.0	0.0	0.0	0.1	0.0	0.0	0.0	0.0	0.0	0.0	0.0	
	`11~`20	0.0	0.0	0.0	0.0	0.0	0.0	0.2	0.3	0.0	0.0	0.0	0.0	0.0	
	평년 Normals	0.0	0.0	0.0	0.0	0.0	0.0	0.1	0.1	0.0	0.0	0.0	0.0	0.0	

월별평년값  
MONTHLY NORMALS

216 태백 Taebaek

계급별 일수 Categorized Frequencies of Weather Phenomena (일, day)

요소 Element		월 Month	1	2	3	4	5	6	7	8	9	10	11	12	
			JAN.	FEB.	MAR.	APR.	MAY	JUN.	JUL.	AUG.	SEP.	OCT.	NOV.	DEC.	
최저기온 Daily Minimum Temp.	≤ -15.0°C	'91~'00	2.7	1.6	0.3	0.0	0.0	0.0	0.0	0.0	0.0	0.0	0.0	0.0	1.2
		'01~'10	3.3	1.4	0.0	0.0	0.0	0.0	0.0	0.0	0.0	0.0	0.0	0.0	0.7
		'11~'20	3.5	1.5	0.0	0.0	0.0	0.0	0.0	0.0	0.0	0.0	0.0	0.0	1.2
		평년 Normals	3.2	1.5	0.1	0.0	0.0	0.0	0.0	0.0	0.0	0.0	0.0	0.0	1.0
	≤ -12.0°C	'91~'00	10.2	6.4	0.5	0.0	0.0	0.0	0.0	0.0	0.0	0.0	0.0	0.1	4.9
		'01~'10	9.5	4.1	0.6	0.0	0.0	0.0	0.0	0.0	0.0	0.0	0.0	0.0	4.3
		'11~'20	10.3	4.3	0.4	0.0	0.0	0.0	0.0	0.0	0.0	0.0	0.0	0.0	5.1
		평년 Normals	10.0	4.9	0.5	0.0	0.0	0.0	0.0	0.0	0.0	0.0	0.0	0.0	4.8
	< -10.0°C	'91~'00	16.2	12.4	1.4	0.0	0.0	0.0	0.0	0.0	0.0	0.0	0.0	0.5	8.1
		'01~'10	14.0	8.2	2.0	0.0	0.0	0.0	0.0	0.0	0.0	0.0	0.0	0.1	8.7
		'11~'20	15.0	6.8	0.9	0.0	0.0	0.0	0.0	0.0	0.0	0.0	0.0	0.0	9.5
		평년 Normals	15.1	9.1	1.4	0.0	0.0	0.0	0.0	0.0	0.0	0.0	0.0	0.2	8.8
	< 0.0°C	'91~'00	30.8	27.2	26.5	7.7	0.6	0.0	0.0	0.0	0.0	0.0	4.1	20.0	29.2
		'01~'10	30.5	26.9	23.2	5.9	0.2	0.0	0.0	0.0	0.0	0.0	2.0	18.0	29.9
		'11~'20	30.5	27.1	23.0	7.4	0.1	0.0	0.0	0.0	0.0	0.0	2.9	17.6	29.6
		평년 Normals	30.6	27.1	24.2	7.0	0.3	0.0	0.0	0.0	0.0	0.0	3.0	18.5	29.6
	≥ 5.0°C	'91~'00	0.0	0.1	0.2	8.5	23.9	29.5	31.0	31.0	28.1	13.8	2.3	0.1	0.1
		'01~'10	0.2	0.2	0.9	8.8	26.1	29.7	31.0	31.0	28.9	16.8	2.7	0.1	0.1
		'11~'20	0.0	0.0	1.4	8.4	27.3	30.0	31.0	31.0	29.6	14.9	4.1	0.0	0.0
		평년 Normals	0.1	0.1	0.8	8.6	25.8	29.7	31.0	31.0	28.9	15.2	3.0	0.1	0.1
	≥ 25.0°C	'91~'00	0.0	0.0	0.0	0.0	0.0	0.0	0.0	0.0	0.0	0.0	0.0	0.0	0.0
		'01~'10	0.0	0.0	0.0	0.0	0.0	0.0	0.0	0.0	0.0	0.0	0.0	0.0	0.0
		'11~'20	0.0	0.0	0.0	0.0	0.0	0.0	0.0	0.0	0.1	0.0	0.0	0.0	0.0
		평년 Normals	0.0	0.0	0.0	0.0	0.0	0.0	0.0	0.0	0.0	0.0	0.0	0.0	0.0
강수량 Daily Minimum Temp.	= 0.0mm	'91~'00	2.6	2.3	2.1	2.1	1.8	2.3	2.0	1.9	0.7	1.7	2.2	2.7	
		'01~'10	3.1	3.2	3.4	2.5	2.5	2.2	3.8	2.3	2.0	3.0	3.0	3.7	
		'11~'20	4.7	4.0	3.6	2.3	1.7	2.9	2.4	2.8	3.1	2.7	3.3	4.0	
		평년 Normals	3.5	3.2	3.0	2.3	2.0	2.5	2.7	2.3	1.9	2.5	2.8	3.5	
	≥ 0.1mm	'91~'00	8.9	7.9	10.0	8.4	9.7	10.9	15.7	16.1	10.7	6.7	8.2	6.3	
		'01~'10	7.5	6.3	11.0	9.2	9.1	11.3	17.1	15.9	13.1	7.0	6.8	6.2	
		'11~'20	5.3	5.4	8.7	10.9	8.1	11.3	16.0	16.0	12.2	7.8	9.2	6.0	
		평년 Normals	7.2	6.5	9.9	9.5	9.0	11.2	16.3	16.0	12.0	7.2	8.1	6.2	
	≥ 1.0mm	'91~'00	4.0	3.5	7.0	7.5	7.8	9.0	13.1	12.9	8.8	4.6	6.5	3.4	
		'01~'10	4.3	4.1	7.7	7.5	7.2	9.2	14.2	13.2	10.9	5.0	4.6	3.5	
		'11~'20	2.7	3.4	5.4	8.6	6.4	8.8	13.5	12.8	9.6	5.9	6.0	2.9	
		평년 Normals	3.7	3.7	6.7	7.9	7.1	9.0	13.6	13.0	9.8	5.2	5.7	3.3	
	≥ 10.0mm	'91~'00	0.9	0.8	2.2	2.6	2.9	3.5	6.7	6.9	3.6	1.7	1.1	0.6	
		'01~'10	0.9	1.4	2.1	2.6	2.5	4.5	7.2	6.7	5.5	1.4	1.3	0.5	
		'11~'20	0.5	0.6	1.7	2.9	2.2	3.4	6.1	5.9	4.0	1.9	1.5	0.5	
		평년 Normals	0.8	0.9	2.0	2.7	2.5	3.8	6.7	6.5	4.4	1.7	1.3	0.5	
	≥ 30.0mm	'91~'00	0.1	0.2	0.0	0.8	1.1	1.3	2.6	3.4	2.0	0.4	0.3	0.0	
		'01~'10	0.1	0.1	0.3	0.9	1.1	1.0	3.4	2.6	2.3	0.4	0.1	0.0	
		'11~'20	0.1	0.1	0.0	0.6	0.7	1.4	2.8	2.3	1.9	1.1	0.4	0.1	
		평년 Normals	0.1	0.1	0.1	0.8	1.0	1.2	2.9	2.8	2.1	0.6	0.3	0.0	
	≥ 80.0mm	'91~'00	0.0	0.0	0.0	0.0	0.0	0.2	0.2	0.9	0.6	0.1	0.0	0.0	
		'01~'10	0.0	0.0	0.0	0.0	0.0	0.2	0.8	0.4	0.2	0.0	0.0	0.0	
		'11~'20	0.0	0.0	0.0	0.0	0.0	0.3	0.6	0.4	0.7	0.2	0.0	0.0	
		평년 Normals	0.0	0.0	0.0	0.0	0.0	0.2	0.5	0.6	0.5	0.1	0.0	0.0	
≥ 100.0mm	'91~'00	0.0	0.0	0.0	0.0	0.0	0.1	0.2	0.8	0.5	0.0	0.0	0.0		
	'01~'10	0.0	0.0	0.0	0.0	0.0	0.1	0.6	0.3	0.1	0.0	0.0	0.0		
	'11~'20	0.0	0.0	0.0	0.0	0.0	0.2	0.5	0.2	0.4	0.1	0.0	0.0		
	평년 Normals	0.0	0.0	0.0	0.0	0.0	0.1	0.4	0.4	0.3	0.0	0.0	0.0		

월별평년값  
MONTHLY NORMALS

216 태백 Taebaek

계급별 일수 Categorized Frequencies of Weather Phenomena (일,day)

요소 Element		월 Month	1 JAN.	2 FEB.	3 MAR.	4 APR.	5 MAY	6 JUN.	7 JUL	8 AUG.	9 SEP.	10 OCT.	11 NOV.	12 DEC.
1 시간 최대 강수량 1-Hour Maximum Precipitation	≥ 1.0mm	'91~'00	0.0	0.0	0.0	6.0	7.1	8.7	12.1	12.0	7.6	3.8	0.0	0.0
		'01~'10	0.0	0.0	0.0	6.5	6.3	8.3	13.5	12.4	9.8	4.7	0.0	0.0
		'11~'20	0.0	0.0	0.0	7.7	5.9	7.0	12.8	11.4	8.4	5.0	0.0	0.0
		평년 Normals	0.0	0.0	0.0	6.7	6.4	8.0	12.8	11.9	8.6	4.5	0.0	0.0
	≥ 5.0mm	'91~'00	0.0	0.0	0.0	1.8	2.4	3.4	5.9	6.3	3.5	1.2	0.0	0.0
		'01~'10	0.0	0.0	0.0	1.3	2.0	4.1	7.2	6.1	4.8	0.8	0.0	0.0
		'11~'20	0.0	0.0	0.0	1.2	1.7	3.4	6.2	5.9	3.2	1.3	0.0	0.0
		평년 Normals	0.0	0.0	0.0	1.4	2.0	3.6	6.4	6.1	3.8	1.1	0.0	0.0
	≥ 10.0mm	'91~'00	0.0	0.0	0.0	0.1	0.6	0.6	2.7	3.8	1.6	0.2	0.0	0.0
		'01~'10	0.0	0.0	0.0	0.2	0.4	1.8	3.9	3.2	1.2	0.2	0.0	0.0
		'11~'20	0.0	0.0	0.0	0.1	0.5	1.9	3.4	2.9	1.6	0.4	0.0	0.0
		평년 Normals	0.0	0.0	0.0	0.1	0.5	1.4	3.3	3.3	1.5	0.3	0.0	0.0
	≥ 20.0mm	'91~'00	0.0	0.0	0.0	0.0	0.0	0.1	0.8	1.1	0.4	0.0	0.0	0.0
		'01~'10	0.0	0.0	0.0	0.0	0.1	0.4	1.5	0.8	0.6	0.0	0.0	0.0
		'11~'20	0.0	0.0	0.0	0.0	0.2	0.6	1.1	0.7	0.7	0.0	0.0	0.0
		평년 Normals	0.0	0.0	0.0	0.0	0.1	0.4	1.1	0.9	0.6	0.0	0.0	0.0
	≥ 30.0mm	'91~'00	0.0	0.0	0.0	0.0	0.0	0.0	0.5	0.8	0.1	0.0	0.0	0.0
		'01~'10	0.0	0.0	0.0	0.0	0.0	0.2	0.3	0.2	0.2	0.0	0.0	0.0
		'11~'20	0.0	0.0	0.0	0.0	0.1	0.2	0.2	0.3	0.2	0.0	0.0	0.0
		평년 Normals	0.0	0.0	0.0	0.0	0.0	0.1	0.3	0.4	0.2	0.0	0.0	0.0
일 최대풍속 Daily Max. W.S.	< 3.4 m/s	5.7	3.7	2.5	2.0	2.4	4.5	4.8	5.9	6.7	4.8	4.8	6.4	
	3.4-7.9 m/s	24.4	23.9	27.5	26.4	27.7	25.0	25.5	24.3	22.5	25.2	23.7	23.1	
	8.0-13.8 m/s	0.9	0.7	1.0	1.5	1.0	0.5	0.6	0.7	0.7	0.6	0.5	0.5	
	≥ 13.9 m/s	0.0	0.0	0.0	0.0	0.0	0.0	0.0	0.0	0.1	0.0	0.0	0.0	
최소 상대습도 Daily Min. R.H	< 10.0%	0.6	0.4	0.4	0.6	0.6	0.1	0.0	0.0	0.0	0.1	0.4	0.5	
	< 20.0%	5.9	6.3	6.8	9.1	5.8	1.0	0.0	0.0	0.1	2.3	5.4	6.3	
	< 30.0%	14.8	15.1	16.7	17.9	15.3	5.6	0.5	0.4	2.0	9.7	12.7	15.0	
	< 40.0%	21.1	20.6	21.4	22.5	21.4	12.2	2.8	2.4	6.2	16.4	18.6	21.4	
전운량 Cloud Amount	< 2.5할	5.2	4.6	3.5	3.6	3.1	1.1	0.7	0.6	1.3	3.8	4.6	5.8	
	≥ 7.5할	2.1	1.7	3.7	2.7	3.4	5.1	7.0	6.8	5.3	3.1	2.4	1.7	
일조율 Perc. of Sunshine	0	3.5	2.1	3.7	3.9	3.2	3.5	6.2	6.1	5.1	2.8	3.7	2.4	
	< 20%	5.4	4.2	6.1	7.1	6.4	8.5	13.6	12.5	9.8	6.4	6.6	5.1	
	≥ 80%	5.8	9.3	8.0	7.3	7.1	3.5	1.6	1.4	2.7	6.8	7.5	2.0	

월별평년값  
MONTHLY NORMALS

217 정선군 Jeongseon Gun

계급별 일수 Categorized Frequencies of Weather Phenomena (일, day)

요소 Element		월 Month	1 JAN.	2 FEB.	3 MAR.	4 APR.	5 MAY	6 JUN.	7 JUL.	8 AUG.	9 SEP.	10 OCT.	11 NOV.	12 DEC.	
일 기 온 도 일 일 최 고 기 온 도 일 일	< -5.0°C	`91~`00													
		`01~`10													
		`11~`20	12.1	4.5	0.1	0.0	0.0	0.0	0.0	0.0	0.0	0.0	0.0	0.0	8.1
		평년 Normals	12.1	4.5	0.1	0.0	0.0	0.0	0.0	0.0	0.0	0.0	0.0	0.0	8.1
	< 0.0°C	`91~`00													
		`01~`10													
		`11~`20	25.5	17.1	2.9	0.0	0.0	0.0	0.0	0.0	0.0	0.0	0.0	3.1	21.1
		평년 Normals	25.5	17.1	2.9	0.0	0.0	0.0	0.0	0.0	0.0	0.0	0.0	3.1	21.1
	≥ 5.0°C	`91~`00													
		`01~`10													
		`11~`20	0.0	0.8	12.8	28.0	30.8	30.0	30.8	30.8	30.0	30.6	15.8	0.5	
		평년 Normals	0.0	0.8	12.8	28.0	30.8	30.0	30.8	30.8	30.0	30.6	15.8	0.5	
	≥ 25.0°C	`91~`00													
		`01~`10													
		`11~`20	0.0	0.0	0.0	0.0	0.0	0.6	9.5	12.3	0.0	0.0	0.0	0.0	
		평년 Normals	0.0	0.0	0.0	0.0	0.0	0.6	9.5	12.3	0.0	0.0	0.0	0.0	
	≥ 30.0°C	`91~`00													
		`01~`10													
		`11~`20	0.0	0.0	0.0	0.0	0.0	0.0	0.0	0.1	0.0	0.0	0.0	0.0	
		평년 Normals	0.0	0.0	0.0	0.0	0.0	0.0	0.0	0.1	0.0	0.0	0.0	0.0	
일 기 온 도 일 일 최 고 기 온 도 일 일	< 0.0°C	`91~`00													
		`01~`10													
		`11~`20	9.2	2.9	0.0	0.0	0.0	0.0	0.0	0.0	0.0	0.0	0.1	6.9	
		평년 Normals	9.2	2.9	0.0	0.0	0.0	0.0	0.0	0.0	0.0	0.0	0.1	6.9	
	≥ 10.0°C	`91~`00													
		`01~`10													
		`11~`20	0.4	4.2	17.9	27.5	31.0	30.0	31.0	30.8	30.0	30.8	18.3	1.0	
		평년 Normals	0.4	4.2	17.9	27.5	31.0	30.0	31.0	30.8	30.0	30.8	18.3	1.0	
	≥ 25.0°C	`91~`00													
		`01~`10													
		`11~`20	0.0	0.0	0.0	2.2	15.7	24.7	27.6	27.1	14.7	1.2	0.0	0.0	
		평년 Normals	0.0	0.0	0.0	2.2	15.7	24.7	27.6	27.1	14.7	1.2	0.0	0.0	
	≥ 30.0°C	`91~`00													
		`01~`10													
		`11~`20	0.0	0.0	0.0	0.1	2.8	9.4	13.1	15.7	0.7	0.0	0.0	0.0	
		평년 Normals	0.0	0.0	0.0	0.1	2.8	9.4	13.1	15.7	0.7	0.0	0.0	0.0	
	≥ 33.0°C	`91~`00													
		`01~`10													
		`11~`20	0.0	0.0	0.0	0.0	0.3	1.5	4.4	6.3	0.0	0.0	0.0	0.0	
		평년 Normals	0.0	0.0	0.0	0.0	0.3	1.5	4.4	6.3	0.0	0.0	0.0	0.0	
	≥ 35.0°C	`91~`00													
		`01~`10													
		`11~`20	0.0	0.0	0.0	0.0	0.0	0.3	0.9	2.5	0.0	0.0	0.0	0.0	
		평년 Normals	0.0	0.0	0.0	0.0	0.0	0.3	0.9	2.5	0.0	0.0	0.0	0.0	

월별평년값  
MONTHLY NORMALS

217 정선군 Jeongseon Gun

계급별 일수 Categorized Frequencies of Weather Phenomena (일,day)

요소 Element		월 Month	1 JAN.	2 FEB.	3 MAR.	4 APR.	5 MAY	6 JUN.	7 JUL.	8 AUG.	9 SEP.	10 OCT.	11 NOV.	12 DEC.	
일 최 저 기 온 일 강 수 량	≤ -15.0°C	`91~`00													
		`01~`10													
		`11~`20	3.8	0.9	0.0	0.0	0.0	0.0	0.0	0.0	0.0	0.0	0.0	0.0	1.2
		평년 Normals	3.8	0.9	0.0	0.0	0.0	0.0	0.0	0.0	0.0	0.0	0.0	0.0	1.2
	≤ -12.0°C	`91~`00													
		`01~`10													
		`11~`20	9.4	3.1	0.1	0.0	0.0	0.0	0.0	0.0	0.0	0.0	0.0	0.0	4.8
		평년 Normals	9.4	3.1	0.1	0.0	0.0	0.0	0.0	0.0	0.0	0.0	0.0	0.0	4.8
	< -10.0°C	`91~`00													
		`01~`10													
		`11~`20	13.7	5.4	0.2	0.0	0.0	0.0	0.0	0.0	0.0	0.0	0.0	0.0	8.6
		평년 Normals	13.7	5.4	0.2	0.0	0.0	0.0	0.0	0.0	0.0	0.0	0.0	0.0	8.6
	< 0.0°C	`91~`00													
		`01~`10													
		`11~`20	29.9	26.8	21.7	3.6	0.0	0.0	0.0	0.0	0.0	0.0	0.9	14.4	29.6
		평년 Normals	29.9	26.8	21.7	3.6	0.0	0.0	0.0	0.0	0.0	0.0	0.9	14.4	29.6
	≥ 5.0°C	`91~`00													
		`01~`10													
		`11~`20	0.0	0.0	1.6	12.6	29.5	30.0	30.8	30.8	30.0	22.5	5.8	0.0	0.0
		평년 Normals	0.0	0.0	1.6	12.6	29.5	30.0	30.8	30.8	30.0	22.5	5.8	0.0	0.0
	≥ 25.0°C	`91~`00													
		`01~`10													
		`11~`20	0.0	0.0	0.0	0.0	0.0	0.0	0.0	0.1	0.0	0.0	0.0	0.0	0.0
		평년 Normals	0.0	0.0	0.0	0.0	0.0	0.0	0.0	0.1	0.0	0.0	0.0	0.0	0.0
일 강 수 량	= 0.0mm	`91~`00													
		`01~`10													
		`11~`20	3.6	2.2	1.0	0.4	0.2	0.6	0.5	0.3	0.6	0.5	0.9	2.9	2.9
		평년 Normals	3.6	2.2	1.0	0.4	0.2	0.6	0.5	0.3	0.6	0.5	0.9	2.9	2.9
	≥ 0.1mm	`91~`00													
		`01~`10													
		`11~`20	4.6	5.2	8.8	10.4	8.8	11.2	17.4	15.2	11.1	6.1	9.2	5.8	5.8
		평년 Normals	4.6	5.2	8.8	10.4	8.8	11.2	17.4	15.2	11.1	6.1	9.2	5.8	5.8
	≥ 1.0mm	`91~`00													
		`01~`10													
		`11~`20	3.1	3.9	5.2	7.8	6.3	6.9	12.8	12.2	7.1	3.9	6.7	3.5	3.5
		평년 Normals	3.1	3.9	5.2	7.8	6.3	6.9	12.8	12.2	7.1	3.9	6.7	3.5	3.5
	≥ 10.0mm	`91~`00													
		`01~`10													
		`11~`20	0.3	1.2	1.5	2.9	2.6	2.5	7.4	6.2	3.4	1.6	1.5	0.6	0.6
		평년 Normals	0.3	1.2	1.5	2.9	2.6	2.5	7.4	6.2	3.4	1.6	1.5	0.6	0.6
	≥ 30.0mm	`91~`00													
		`01~`10													
		`11~`20	0.1	0.3	0.0	0.4	0.4	1.0	3.4	2.3	1.8	0.5	0.1	0.1	0.1
		평년 Normals	0.1	0.3	0.0	0.4	0.4	1.0	3.4	2.3	1.8	0.5	0.1	0.1	0.1
	≥ 80.0mm	`91~`00													
		`01~`10													
		`11~`20	0.0	0.0	0.0	0.1	0.0	0.1	0.7	0.0	0.0	0.0	0.0	0.0	0.0
		평년 Normals	0.0	0.0	0.0	0.1	0.0	0.1	0.7	0.0	0.0	0.0	0.0	0.0	0.0
≥ 100.0mm	`91~`00														
	`01~`10														
	`11~`20	0.0	0.0	0.0	0.1	0.0	0.1	0.5	0.0	0.0	0.0	0.0	0.0	0.0	
	평년 Normals	0.0	0.0	0.0	0.1	0.0	0.1	0.5	0.0	0.0	0.0	0.0	0.0	0.0	



월별평년값  
MONTHLY NORMALS

217 정선군 Jeongseon Gun

계급별 일수 Categorized Frequencies of Weather Phenomena (일,day)

요소 Element		월 Month	1	2	3	4	5	6	7	8	9	10	11	12
			JAN.	FEB.	MAR.	APR.	MAY	JUN.	JUL.	AUG.	SEP.	OCT.	NOV.	DEC.
1 시 간 최 다 강 수 량  1-Hour Maximum Precipitation	≥ 1.0mm	`91~`00												
		`01~`10												
		`11~`20	0.0	0.0	0.0	7.5	5.9	6.8	11.5	11.7	6.4	3.6	0.0	0.0
		평년 Normals	0.0	0.0	0.0	7.5	5.9	6.8	11.5	11.7	6.4	3.6	0.0	0.0
	≥ 5.0mm	`91~`00												
		`01~`10												
		`11~`20	0.0	0.0	0.0	1.5	1.5	3.1	7.3	5.7	3.4	1.3	0.0	0.0
		평년 Normals	0.0	0.0	0.0	1.5	1.5	3.1	7.3	5.7	3.4	1.3	0.0	0.0
	≥ 10.0mm	`91~`00												
		`01~`10												
		`11~`20	0.0	0.0	0.0	0.2	0.3	1.1	4.4	3.5	1.5	0.2	0.0	0.0
		평년 Normals	0.0	0.0	0.0	0.2	0.3	1.1	4.4	3.5	1.5	0.2	0.0	0.0
	≥ 20.0mm	`91~`00												
		`01~`10												
		`11~`20	0.0	0.0	0.0	0.0	0.1	0.2	2.0	0.8	0.2	0.0	0.0	0.0
		평년 Normals	0.0	0.0	0.0	0.0	0.1	0.2	2.0	0.8	0.2	0.0	0.0	0.0
	≥ 30.0mm	`91~`00												
		`01~`10												
		`11~`20	0.0	0.0	0.0	0.0	0.1	0.0	1.0	0.1	0.0	0.0	0.0	0.0
		평년 Normals	0.0	0.0	0.0	0.0	0.1	0.0	1.0	0.1	0.0	0.0	0.0	0.0
일 최대풍속 Daily Max. W.S.	< 3.4 m/s	7.3	5.8	2.2	2.3	4.8	7.9	9.7	14.4	16.0	14.0	9.0	7.0	
	3.4-7.9 m/s	15.6	13.2	18.6	17.2	18.0	20.7	19.4	15.2	12.8	12.6	12.9	13.4	
	8.0-13.8 m/s	7.8	9.1	9.5	9.6	7.8	1.4	1.6	1.2	1.2	3.2	4.5	7.2	
	≥ 13.9 m/s	0.3	0.2	0.7	0.9	0.4	0.0	0.1	0.0	0.0	0.0	0.6	0.3	
최소 상대습도 Daily Min. R.H	< 10.0%	0.2	0.1	0.7	1.1	0.7	0.0	0.0	0.0	0.0	0.0	0.1	0.0	
	< 20.0%	5.0	6.6	10.5	12.1	10.2	1.3	0.0	0.0	0.4	2.6	2.3	2.9	
	< 30.0%	14.6	16.7	20.5	19.0	19.1	10.5	0.9	1.2	3.4	8.7	10.4	11.5	
	< 40.0%	20.8	21.7	24.9	23.1	24.1	17.6	5.8	7.0	10.7	18.6	16.7	17.2	
전운량 Cloud Amount	< 2.5할	2.1	1.7	1.7	1.0	1.1	0.6	0.2	0.1	0.1	1.2	1.7	2.3	
	≥ 7.5할	1.1	1.3	1.2	1.4	1.4	2.2	3.1	3.1	3.3	2.4	1.4	0.7	
일조율 Perc. of Sunshine	0	2.2	2.0	2.0	3.2	2.5	1.7	8.1	5.0	4.1	3.3	4.7	2.8	
	< 20%	5.8	3.8	5.4	6.4	5.1	7.1	15.4	11.2	10.1	7.1	9.0	6.0	
	≥ 80%	0.0	0.0	0.0	0.0	0.0	0.2	0.0	0.0	0.0	0.0	0.0	0.0	

**월별평년값**  
MONTHLY NORMALS

221 제천 Jecheon

계급별 일수 Categorized Frequencies of Weather Phenomena (일,day)

요소 Element		월 Month	1	2	3	4	5	6	7	8	9	10	11	12	
			JAN.	FEB.	MAR.	APR.	MAY	JUN.	JUL.	AUG.	SEP.	OCT.	NOV.	DEC.	
일 기 평균 온도 Daily Mean Temp.	< -5.0°C	`91~`00	14.5	7.4	0.1	0.0	0.0	0.0	0.0	0.0	0.0	0.0	0.0	0.4	8.2
		`01~`10	14.1	6.0	0.4	0.0	0.0	0.0	0.0	0.0	0.0	0.0	0.0	0.1	9.2
		`11~`20	14.6	5.2	0.1	0.0	0.0	0.0	0.0	0.0	0.0	0.0	0.0	0.1	10.8
		평년 Normals	14.4	6.2	0.2	0.0	0.0	0.0	0.0	0.0	0.0	0.0	0.0	0.2	9.4
	< 0.0°C	`91~`00	26.9	21.5	4.1	0.0	0.0	0.0	0.0	0.0	0.0	0.0	0.1	4.5	21.3
		`01~`10	26.9	16.7	4.7	0.0	0.0	0.0	0.0	0.0	0.0	0.0	0.0	4.5	20.8
		`11~`20	25.9	18.3	3.4	0.0	0.0	0.0	0.0	0.0	0.0	0.0	0.0	4.6	22.5
		평년 Normals	26.6	18.8	4.1	0.0	0.0	0.0	0.0	0.0	0.0	0.0	0.0	4.5	21.5
	≥ 5.0°C	`91~`00	0.0	0.7	8.8	27.0	31.0	30.0	31.0	31.0	31.0	30.0	28.8	12.6	1.0
		`01~`10	0.2	1.0	12.5	28.6	31.0	30.0	31.0	31.0	30.0	30.0	29.9	12.9	0.8
		`11~`20	0.2	1.2	12.4	28.1	31.0	30.0	31.0	30.9	29.9	29.9	29.9	14.4	0.5
		평년 Normals	0.1	1.0	11.2	27.9	31.0	30.0	31.0	31.0	30.0	29.5	29.5	13.3	0.8
	≥ 25.0°C	`91~`00	0.0	0.0	0.0	0.0	0.0	0.1	7.4	8.7	0.2	0.0	0.0	0.0	0.0
		`01~`10	0.0	0.0	0.0	0.0	0.0	0.2	7.4	10.6	0.6	0.0	0.0	0.0	0.0
		`11~`20	0.0	0.0	0.0	0.0	0.0	0.5	10.4	14.2	0.2	0.0	0.0	0.0	0.0
		평년 Normals	0.0	0.0	0.0	0.0	0.0	0.3	8.4	11.2	0.3	0.0	0.0	0.0	0.0
	≥ 30.0°C	`91~`00	0.0	0.0	0.0	0.0	0.0	0.0	0.0	0.0	0.0	0.0	0.0	0.0	0.0
		`01~`10	0.0	0.0	0.0	0.0	0.0	0.0	0.0	0.0	0.0	0.0	0.0	0.0	0.0
		`11~`20	0.0	0.0	0.0	0.0	0.0	0.0	0.0	0.3	0.0	0.0	0.0	0.0	0.0
		평년 Normals	0.0	0.0	0.0	0.0	0.0	0.0	0.0	0.1	0.0	0.0	0.0	0.0	0.0
일 기 최 고 온도 Daily Maximum Temp.	< 0.0°C	`91~`00	9.9	3.0	0.1	0.0	0.0	0.0	0.0	0.0	0.0	0.0	0.0	0.4	5.1
		`01~`10	9.5	3.5	0.6	0.0	0.0	0.0	0.0	0.0	0.0	0.0	0.0	0.1	6.8
		`11~`20	10.3	3.2	0.1	0.0	0.0	0.0	0.0	0.0	0.0	0.0	0.0	0.1	7.7
		평년 Normals	9.9	3.2	0.3	0.0	0.0	0.0	0.0	0.0	0.0	0.0	0.0	0.2	6.5
	≥ 10.0°C	`91~`00	0.1	2.3	15.5	27.7	30.9	30.0	31.0	31.0	30.0	30.3	18.6	3.4	
		`01~`10	0.4	4.4	17.2	28.8	31.0	30.0	31.0	31.0	30.0	30.2	18.2	2.8	
		`11~`20	0.6	4.1	18.3	28.5	31.0	30.0	31.0	31.0	30.0	30.8	18.6	1.6	
		평년 Normals	0.4	3.6	17.0	28.3	31.0	30.0	31.0	31.0	30.0	30.4	18.5	2.6	
	≥ 25.0°C	`91~`00	0.0	0.0	0.0	2.5	9.4	21.8	26.7	27.2	15.2	1.2	0.0	0.0	
		`01~`10	0.0	0.0	0.0	2.3	11.6	22.7	25.2	26.6	16.4	1.4	0.0	0.0	
		`11~`20	0.0	0.0	0.0	1.9	15.1	25.3	27.7	28.0	16.8	1.9	0.0	0.0	
		평년 Normals	0.0	0.0	0.0	2.2	12.0	23.3	26.5	27.3	16.1	1.5	0.0	0.0	
	≥ 30.0°C	`91~`00	0.0	0.0	0.0	0.0	0.7	4.5	11.8	14.0	2.4	0.0	0.0	0.0	
		`01~`10	0.0	0.0	0.0	0.1	0.6	5.1	10.1	14.9	2.5	0.0	0.0	0.0	
		`11~`20	0.0	0.0	0.0	0.0	1.5	7.6	12.8	16.0	0.8	0.0	0.0	0.0	
		평년 Normals	0.0	0.0	0.0	0.0	0.9	5.7	11.6	15.0	1.9	0.0	0.0	0.0	
	≥ 33.0°C	`91~`00	0.0	0.0	0.0	0.0	0.0	0.3	2.2	3.0	0.0	0.0	0.0	0.0	
		`01~`10	0.0	0.0	0.0	0.0	0.0	0.4	1.6	3.7	0.0	0.0	0.0	0.0	
		`11~`20	0.0	0.0	0.0	0.0	0.2	0.5	2.6	6.5	0.0	0.0	0.0	0.0	
		평년 Normals	0.0	0.0	0.0	0.0	0.1	0.4	2.1	4.4	0.0	0.0	0.0	0.0	
≥ 35.0°C	`91~`00	0.0	0.0	0.0	0.0	0.0	0.0	0.5	0.1	0.0	0.0	0.0	0.0		
	`01~`10	0.0	0.0	0.0	0.0	0.0	0.0	0.2	0.2	0.0	0.0	0.0	0.0		
	`11~`20	0.0	0.0	0.0	0.0	0.0	0.0	0.9	2.7	0.0	0.0	0.0	0.0		
	평년 Normals	0.0	0.0	0.0	0.0	0.0	0.0	0.5	1.0	0.0	0.0	0.0	0.0		

월별평년값  
MONTHLY NORMALS

221 제천 Jecheon

계급별 일수 Categorized Frequencies of Weather Phenomena (일, day)

요소 Element		월 Month	1 JAN.	2 FEB.	3 MAR.	4 APR.	5 MAY	6 JUN.	7 JUL.	8 AUG.	9 SEP.	10 OCT.	11 NOV.	12 DEC.		
일 최 저 기 온 일 일	≤ -15.0°C	`91~`00	5.9	3.1	0.0	0.0	0.0	0.0	0.0	0.0	0.0	0.0	0.0	0.0	2.5	
		`01~`10	6.9	1.7	0.1	0.0	0.0	0.0	0.0	0.0	0.0	0.0	0.0	0.0	0.0	2.4
		`11~`20	7.6	2.0	0.1	0.0	0.0	0.0	0.0	0.0	0.0	0.0	0.0	0.0	0.0	4.3
		평년 Normals	6.8	2.3	0.1	0.0	0.0	0.0	0.0	0.0	0.0	0.0	0.0	0.0	0.0	3.1
	≤ -12.0°C	`91~`00	12.5	7.8	0.1	0.0	0.0	0.0	0.0	0.0	0.0	0.0	0.0	0.4	6.5	
		`01~`10	13.0	6.1	0.4	0.0	0.0	0.0	0.0	0.0	0.0	0.0	0.0	0.1	7.3	
		`11~`20	14.2	5.1	0.1	0.0	0.0	0.0	0.0	0.0	0.0	0.0	0.0	0.0	8.4	
		평년 Normals	13.2	6.3	0.2	0.0	0.0	0.0	0.0	0.0	0.0	0.0	0.0	0.2	7.4	
	< -10.0°C	`91~`00	18.1	12.9	0.3	0.0	0.0	0.0	0.0	0.0	0.0	0.0	0.0	0.7	11.2	
		`01~`10	17.2	9.4	0.8	0.0	0.0	0.0	0.0	0.0	0.0	0.0	0.0	0.6	10.6	
		`11~`20	18.2	8.7	0.2	0.0	0.0	0.0	0.0	0.0	0.0	0.0	0.0	0.4	12.2	
		평년 Normals	17.8	10.3	0.4	0.0	0.0	0.0	0.0	0.0	0.0	0.0	0.0	0.6	11.3	
	< 0.0°C	`91~`00	30.7	27.5	25.3	9.6	0.1	0.0	0.0	0.0	0.0	0.0	5.4	21.6	29.7	
		`01~`10	30.3	26.4	24.0	6.4	0.1	0.0	0.0	0.0	0.0	0.0	2.5	20.3	29.3	
		`11~`20	30.2	26.9	24.8	6.4	0.0	0.0	0.0	0.0	0.0	0.0	3.7	18.8	30.2	
		평년 Normals	30.4	26.9	24.7	7.5	0.1	0.0	0.0	0.0	0.0	0.0	3.9	20.2	29.7	
	≥ 5.0°C	`91~`00	0.0	0.1	0.2	9.7	26.7	30.0	31.0	31.0	31.0	29.1	12.9	2.3	0.1	
		`01~`10	0.1	0.0	0.8	9.1	28.1	29.9	31.0	31.0	31.0	29.6	18.3	3.1	0.1	
		`11~`20	0.0	0.1	0.9	10.0	28.3	30.0	31.0	31.0	31.0	29.8	15.6	4.2	0.0	
		평년 Normals	0.0	0.1	0.6	9.6	27.7	30.0	31.0	31.0	31.0	29.5	15.6	3.2	0.1	
	≥ 25.0°C	`91~`00	0.0	0.0	0.0	0.0	0.0	0.0	0.0	0.1	0.0	0.0	0.0	0.0	0.0	
		`01~`10	0.0	0.0	0.0	0.0	0.0	0.0	0.0	0.0	0.0	0.0	0.0	0.0	0.0	
		`11~`20	0.0	0.0	0.0	0.0	0.0	0.0	0.0	0.3	0.3	0.0	0.0	0.0	0.0	
		평년 Normals	0.0	0.0	0.0	0.0	0.0	0.0	0.0	0.1	0.1	0.0	0.0	0.0	0.0	
일 강 수 량	= 0.0mm	`91~`00	1.2	1.8	1.3	1.5	1.2	0.8	0.5	1.1	0.7	0.9	1.2	1.6		
		`01~`10	2.4	1.9	2.6	2.2	2.0	2.1	2.5	2.4	1.9	2.8	3.3	3.1		
		`11~`20	2.5	2.0	1.8	0.9	0.9	1.8	0.7	0.9	0.4	0.7	1.1	2.6		
		평년 Normals	2.0	1.9	1.9	1.5	1.4	1.6	1.2	1.5	1.0	1.5	1.9	2.4		
	≥ 0.1mm	`91~`00	7.7	7.3	7.9	8.2	8.9	9.2	14.8	14.3	8.7	6.5	8.1	7.2		
		`01~`10	6.7	6.4	9.1	7.8	8.6	9.9	17.6	14.1	10.3	4.6	6.2	6.8		
		`11~`20	5.5	5.1	7.5	9.4	8.8	10.1	17.7	15.1	9.7	6.2	9.6	7.5		
		평년 Normals	6.6	6.3	8.2	8.5	8.8	9.7	16.7	14.5	9.6	5.8	8.0	7.2		
	≥ 1.0mm	`91~`00	4.3	3.6	5.7	6.7	7.0	7.5	13.2	12.4	7.3	5.1	6.5	4.4		
		`01~`10	4.4	4.5	7.1	7.1	7.1	8.2	14.6	12.8	8.6	3.6	4.9	4.8		
		`11~`20	3.4	3.6	5.6	7.4	6.8	7.3	13.6	12.3	6.9	4.5	7.2	4.9		
		평년 Normals	4.0	3.9	6.1	7.1	7.0	7.7	13.8	12.5	7.6	4.4	6.2	4.7		
	≥ 10.0mm	`91~`00	0.4	0.6	1.9	3.0	3.1	4.0	7.6	6.9	3.3	2.2	1.3	0.7		
		`01~`10	0.8	1.2	1.6	2.5	2.9	3.9	8.9	7.0	4.8	1.2	0.7	0.5		
		`11~`20	0.2	1.3	1.5	3.3	2.7	2.7	6.9	7.1	3.2	2.3	1.5	0.9		
		평년 Normals	0.5	1.0	1.7	2.9	2.9	3.5	7.8	7.0	3.8	1.9	1.2	0.7		
	≥ 30.0mm	`91~`00	0.0	0.2	0.3	0.5	1.2	1.2	3.2	3.2	1.6	0.5	0.3	0.0		
		`01~`10	0.2	0.0	0.5	1.0	1.1	2.1	4.8	3.2	2.1	0.2	0.0	0.0		
		`11~`20	0.2	0.2	0.0	0.8	0.6	1.3	3.4	3.0	1.3	0.8	0.3	0.1		
		평년 Normals	0.1	0.1	0.3	0.8	1.0	1.5	3.8	3.1	1.7	0.5	0.2	0.0		
	≥ 80.0mm	`91~`00	0.0	0.0	0.0	0.0	0.2	0.3	0.7	1.0	0.5	0.0	0.0	0.0		
		`01~`10	0.0	0.0	0.0	0.0	0.1	0.3	1.3	0.8	0.3	0.0	0.0	0.0		
		`11~`20	0.0	0.0	0.0	0.1	0.0	0.3	0.8	0.6	0.2	0.0	0.0	0.0		
		평년 Normals	0.0	0.0	0.0	0.0	0.1	0.3	0.9	0.8	0.3	0.0	0.0	0.0		
≥ 100.0mm	`91~`00	0.0	0.0	0.0	0.0	0.0	0.1	0.4	0.5	0.1	0.0	0.0	0.0			
	`01~`10	0.0	0.0	0.0	0.0	0.0	0.3	0.9	0.4	0.2	0.0	0.0	0.0			
	`11~`20	0.0	0.0	0.0	0.1	0.0	0.2	0.7	0.4	0.1	0.0	0.0	0.0			
	평년 Normals	0.0	0.0	0.0	0.0	0.0	0.2	0.7	0.4	0.1	0.0	0.0	0.0			

월별평년값  
MONTHLY NORMALS

221 제천 Jecheon

계급별 일수 Categorized Frequencies of Weather Phenomena (일,day)

요소 Element		월 Month	1 JAN.	2 FEB.	3 MAR.	4 APR.	5 MAY	6 JUN.	7 JUL.	8 AUG.	9 SEP.	10 OCT.	11 NOV.	12 DEC.
1 시간 최대 강수량 1-Hour Maximum Precipitation	≥ 1.0mm	'91~'00	0.0	0.0	0.0	6.7	6.3	7.4	12.9	11.7	7.0	4.9	0.5	0.0
		'01~'10	0.0	0.0	0.0	6.4	6.8	7.5	14.0	12.3	8.1	3.4	0.0	0.0
		'11~'20	0.0	0.0	0.0	7.4	6.3	6.8	13.3	11.9	6.3	4.1	0.0	0.0
		평년 Normals	0.0	0.0	0.0	6.8	6.5	7.2	13.4	12.0	7.1	4.1	0.2	0.0
	≥ 5.0mm	'91~'00	0.0	0.0	0.0	1.7	2.4	3.5	7.5	6.4	3.3	2.2	0.0	0.0
		'01~'10	0.0	0.0	0.0	1.6	2.0	3.8	8.9	6.8	4.4	1.2	0.0	0.0
		'11~'20	0.0	0.0	0.0	1.7	1.8	2.9	7.2	6.4	2.8	1.5	0.0	0.0
		평년 Normals	0.0	0.0	0.0	1.7	2.1	3.4	7.9	6.5	3.5	1.6	0.0	0.0
	≥ 10.0mm	'91~'00	0.0	0.0	0.0	0.3	0.8	1.5	5.0	3.8	1.3	0.8	0.0	0.0
		'01~'10	0.0	0.0	0.0	0.3	0.5	2.0	6.2	5.0	2.6	0.2	0.0	0.0
		'11~'20	0.0	0.0	0.0	0.5	0.2	1.5	4.2	3.9	1.0	0.1	0.0	0.0
		평년 Normals	0.0	0.0	0.0	0.4	0.5	1.7	5.1	4.2	1.6	0.4	0.0	0.0
	≥ 20.0mm	'91~'00	0.0	0.0	0.0	0.0	0.1	0.3	2.3	1.7	0.2	0.0	0.0	0.0
		'01~'10	0.0	0.0	0.0	0.0	0.1	0.6	2.5	2.1	0.9	0.0	0.0	0.0
		'11~'20	0.0	0.0	0.0	0.0	0.2	0.7	1.9	1.9	0.3	0.0	0.0	0.0
		평년 Normals	0.0	0.0	0.0	0.0	0.1	0.5	2.2	1.9	0.5	0.0	0.0	0.0
	≥ 30.0mm	'91~'00	0.0	0.0	0.0	0.0	0.0	0.1	0.9	0.7	0.0	0.0	0.0	0.0
		'01~'10	0.0	0.0	0.0	0.0	0.0	0.4	1.2	0.9	0.2	0.0	0.0	0.0
		'11~'20	0.0	0.0	0.0	0.0	0.0	0.0	0.6	1.1	0.1	0.0	0.0	0.0
		평년 Normals	0.0	0.0	0.0	0.0	0.0	0.2	0.9	0.9	0.1	0.0	0.0	0.0
일 최대풍속 Daily Max. W.S.	< 3.4 m/s	8.5	6.7	4.8	2.6	5.2	7.8	11.4	13.4	14.4	11.6	9.5	10.9	
	3.4-7.9 m/s	21.7	20.9	25.0	25.6	24.9	22.1	19.3	17.3	15.2	18.9	19.3	18.6	
	8.0-13.8 m/s	0.8	0.6	1.2	1.8	0.9	0.1	0.3	0.3	0.4	0.2	0.2	0.5	
	≥ 13.9 m/s	0.0	0.0	0.0	0.0	0.0	0.0	0.0	0.0	0.0	0.0	0.0	0.0	
최소 상대습도 Daily Min. R.H	< 10.0%	0.1	0.1	0.3	0.6	0.1	0.0	0.0	0.0	0.0	0.0	0.0	0.0	
	< 20.0%	1.6	3.6	6.8	9.8	5.0	0.9	0.0	0.0	0.2	1.1	1.6	1.0	
	< 30.0%	8.0	12.1	16.1	19.3	15.4	5.5	0.2	0.6	2.6	7.0	8.1	7.3	
	< 40.0%	17.3	19.9	23.0	24.2	22.0	13.4	2.3	3.6	8.8	17.1	15.7	15.2	
전운량 Cloud Amount	< 2.5할	4.5	4.0	3.1	3.5	2.7	1.5	0.6	0.8	1.3	3.0	3.9	4.6	
	≥ 7.5할	2.7	1.8	3.0	2.5	3.8	4.8	6.6	5.5	4.3	2.6	2.4	2.5	
일조율 Perc. of Sunshine	0	3.3	2.6	3.2	2.9	3.4	3.4	5.5	4.5	3.8	2.0	3.5	3.4	
	< 20%	6.3	5.0	6.6	6.2	6.2	7.1	12.3	9.8	7.6	4.8	7.2	6.8	
	≥ 80%	9.7	8.9	7.9	7.7	7.7	4.2	1.6	2.8	3.6	7.6	8.5	9.7	



월별평년값  
MONTHLY NORMALS

226 보은 Boeun

계급별 일수 Categorized Frequencies of Weather Phenomena (일, day)

요소 Element		월 Month	1 JAN.	2 FEB.	3 MAR.	4 APR.	5 MAY	6 JUN.	7 JUL.	8 AUG.	9 SEP.	10 OCT.	11 NOV.	12 DEC.	
최저기온 Daily Minimum Temp.	≤ -15.0°C	'91~'00	1.5	1.2	0.0	0.0	0.0	0.0	0.0	0.0	0.0	0.0	0.0	0.0	0.5
		'01~'10	2.0	0.3	0.0	0.0	0.0	0.0	0.0	0.0	0.0	0.0	0.0	0.0	0.4
		'11~'20	4.3	0.8	0.0	0.0	0.0	0.0	0.0	0.0	0.0	0.0	0.0	0.0	0.8
		평년 Normals	2.6	0.8	0.0	0.0	0.0	0.0	0.0	0.0	0.0	0.0	0.0	0.0	0.6
	≤ -12.0°C	'91~'00	7.3	4.7	0.0	0.0	0.0	0.0	0.0	0.0	0.0	0.0	0.0	0.1	2.7
		'01~'10	6.2	2.8	0.2	0.0	0.0	0.0	0.0	0.0	0.0	0.0	0.0	0.0	2.6
		'11~'20	9.1	3.0	0.0	0.0	0.0	0.0	0.0	0.0	0.0	0.0	0.0	0.0	4.2
		평년 Normals	7.5	3.5	0.1	0.0	0.0	0.0	0.0	0.0	0.0	0.0	0.0	0.0	3.2
	< -10.0°C	'91~'00	12.7	8.5	0.2	0.0	0.0	0.0	0.0	0.0	0.0	0.0	0.0	0.3	5.7
		'01~'10	10.1	4.2	0.3	0.0	0.0	0.0	0.0	0.0	0.0	0.0	0.0	0.1	6.0
		'11~'20	12.8	4.9	0.1	0.0	0.0	0.0	0.0	0.0	0.0	0.0	0.0	0.0	7.6
		평년 Normals	11.9	5.9	0.2	0.0	0.0	0.0	0.0	0.0	0.0	0.0	0.0	0.1	6.4
	< 0.0°C	'91~'00	30.7	26.9	23.5	8.0	0.2	0.0	0.0	0.0	0.0	0.0	3.7	19.3	29.2
		'01~'10	29.9	25.3	20.7	5.1	0.0	0.0	0.0	0.0	0.0	0.0	1.7	17.6	29.1
		'11~'20	29.6	25.7	21.2	5.0	0.0	0.0	0.0	0.0	0.0	0.0	2.1	16.0	28.6
		평년 Normals	30.1	26.0	21.8	6.0	0.1	0.0	0.0	0.0	0.0	0.0	2.5	17.6	29.0
	≥ 5.0°C	'91~'00	0.0	0.2	0.6	10.8	26.5	29.9	31.0	31.0	29.4	15.6	3.4	0.1	0.1
		'01~'10	0.2	0.2	1.7	11.5	29.8	30.0	31.0	31.0	29.9	20.4	3.4	0.2	0.2
		'11~'20	0.0	0.3	2.1	12.7	29.3	30.0	31.0	31.0	30.0	19.4	5.8	0.1	0.1
		평년 Normals	0.1	0.2	1.5	11.7	28.5	30.0	31.0	31.0	29.8	18.5	4.2	0.1	0.1
	≥ 25.0°C	'91~'00	0.0	0.0	0.0	0.0	0.0	0.0	0.1	0.3	0.0	0.0	0.0	0.0	0.0
		'01~'10	0.0	0.0	0.0	0.0	0.0	0.0	0.1	0.0	0.0	0.0	0.0	0.0	0.0
		'11~'20	0.0	0.0	0.0	0.0	0.0	0.0	0.1	0.4	0.0	0.0	0.0	0.0	0.0
		평년 Normals	0.0	0.0	0.0	0.0	0.0	0.0	0.1	0.2	0.0	0.0	0.0	0.0	0.0
강수량 Daily Minimum Temp.	= 0.0mm	'91~'00	2.7	1.6	1.0	1.3	1.2	1.5	1.3	0.7	1.0	0.8	1.7	1.9	
		'01~'10	3.9	2.2	2.3	1.9	2.3	2.1	1.8	1.8	1.6	1.1	2.2	3.6	
		'11~'20	3.8	2.1	1.0	1.1	1.7	1.2	0.7	1.8	0.6	0.8	1.0	3.3	
		평년 Normals	3.5	2.0	1.4	1.4	1.7	1.6	1.3	1.4	1.1	0.9	1.6	2.9	
	≥ 0.1mm	'91~'00	7.3	7.2	7.6	7.2	8.4	8.9	14.3	14.2	7.9	5.7	7.6	7.4	
		'01~'10	8.0	6.8	9.1	7.7	8.2	9.4	18.3	15.2	10.2	6.0	7.1	8.5	
		'11~'20	6.5	6.1	7.9	10.5	7.6	10.1	17.4	14.6	9.9	6.7	9.7	8.8	
		평년 Normals	7.3	6.7	8.2	8.5	8.1	9.5	16.7	14.7	9.3	6.1	8.1	8.2	
	≥ 1.0mm	'91~'00	3.9	4.1	6.3	6.2	7.6	7.4	12.3	12.4	6.4	4.9	6.6	4.4	
		'01~'10	4.6	4.9	6.3	6.9	7.3	8.1	14.6	12.8	8.5	4.4	5.1	5.4	
		'11~'20	4.2	4.0	5.9	8.2	6.3	6.8	14.0	12.0	7.1	4.6	7.1	5.3	
		평년 Normals	4.2	4.3	6.2	7.1	7.1	7.4	13.6	12.4	7.3	4.6	6.3	5.0	
	≥ 10.0mm	'91~'00	0.2	0.7	1.7	2.4	2.8	3.8	6.2	6.3	3.2	1.9	1.5	0.6	
		'01~'10	0.7	1.2	1.9	2.2	3.5	3.8	7.3	7.4	4.7	1.2	0.9	0.6	
		'11~'20	0.4	1.1	1.7	3.8	2.5	3.0	8.3	7.2	3.5	2.2	2.2	1.3	
		평년 Normals	0.4	1.0	1.8	2.8	2.9	3.5	7.3	7.0	3.8	1.8	1.5	0.8	
	≥ 30.0mm	'91~'00	0.0	0.1	0.1	0.9	0.9	1.8	2.5	2.7	1.4	0.5	0.2	0.1	
		'01~'10	0.1	0.2	0.1	0.6	0.8	2.0	4.2	3.7	1.4	0.0	0.0	0.1	
		'11~'20	0.2	0.2	0.2	0.5	0.5	1.2	3.6	3.4	1.8	0.9	0.3	0.0	
		평년 Normals	0.1	0.2	0.1	0.7	0.7	1.7	3.4	3.3	1.5	0.5	0.2	0.1	
	≥ 80.0mm	'91~'00	0.0	0.0	0.0	0.0	0.1	0.6	0.6	0.9	0.3	0.0	0.0	0.0	
		'01~'10	0.0	0.0	0.0	0.0	0.0	0.3	0.3	0.3	0.2	0.0	0.0	0.0	
		'11~'20	0.0	0.0	0.0	0.0	0.1	0.3	0.9	0.5	0.2	0.1	0.0	0.0	
		평년 Normals	0.0	0.0	0.0	0.0	0.1	0.4	0.6	0.6	0.2	0.0	0.0	0.0	
≥ 100.0mm	'91~'00	0.0	0.0	0.0	0.0	0.0	0.5	0.2	0.8	0.2	0.0	0.0	0.0		
	'01~'10	0.0	0.0	0.0	0.0	0.0	0.2	0.2	0.2	0.0	0.0	0.0	0.0		
	'11~'20	0.0	0.0	0.0	0.0	0.0	0.3	0.3	0.3	0.0	0.0	0.0	0.0		
	평년 Normals	0.0	0.0	0.0	0.0	0.0	0.3	0.2	0.4	0.1	0.0	0.0	0.0		

월별평년값  
MONTHLY NORMALS

226 보은 Boeun

계급별 일수 Categorized Frequencies of Weather Phenomena (일,day)

요소 Element		월 Month	1 JAN.	2 FEB.	3 MAR.	4 APR.	5 MAY	6 JUN.	7 JUL	8 AUG.	9 SEP.	10 OCT.	11 NOV.	12 DEC.
1 시간 최대 강수량 1-Hour Maximum Precipitation	≥ 1.0mm	'91~'00	0.0	0.0	0.0	5.6	7.2	7.4	12.1	11.8	6.3	4.4	0.4	0.0
		'01~'10	0.0	0.0	0.0	6.6	6.6	7.7	13.9	12.5	8.0	3.9	0.0	0.0
		'11~'20	0.0	0.0	0.0	7.1	6.3	6.5	13.4	11.6	6.1	4.5	0.0	0.0
		평년 Normals	0.0	0.0	0.0	6.4	6.7	7.2	13.1	12.0	6.8	4.3	0.1	0.0
	≥ 5.0mm	'91~'00	0.0	0.0	0.0	1.7	2.7	3.5	6.3	6.5	2.5	2.0	0.0	0.0
		'01~'10	0.0	0.0	0.0	1.4	3.0	4.3	7.5	7.4	3.7	1.0	0.0	0.0
		'11~'20	0.0	0.0	0.0	1.9	1.6	3.2	8.9	7.6	3.5	1.8	0.0	0.0
		평년 Normals	0.0	0.0	0.0	1.7	2.4	3.7	7.6	7.2	3.2	1.6	0.0	0.0
	≥ 10.0mm	'91~'00	0.0	0.0	0.0	0.5	0.8	2.0	4.0	3.8	1.1	0.5	0.0	0.0
		'01~'10	0.0	0.0	0.0	0.2	0.7	2.3	5.3	4.8	2.4	0.1	0.0	0.0
		'11~'20	0.0	0.0	0.0	0.4	0.4	1.4	5.5	4.8	2.1	0.3	0.0	0.0
		평년 Normals	0.0	0.0	0.0	0.4	0.6	1.9	4.9	4.5	1.9	0.3	0.0	0.0
	≥ 20.0mm	'91~'00	0.0	0.0	0.0	0.2	0.1	0.7	1.5	1.4	0.3	0.0	0.0	0.0
		'01~'10	0.0	0.0	0.0	0.0	0.0	0.5	2.4	2.4	0.7	0.0	0.0	0.0
		'11~'20	0.0	0.0	0.0	0.0	0.0	0.7	2.6	1.6	0.6	0.0	0.0	0.0
		평년 Normals	0.0	0.0	0.0	0.1	0.0	0.6	2.2	1.8	0.5	0.0	0.0	0.0
	≥ 30.0mm	'91~'00	0.0	0.0	0.0	0.0	0.0	0.1	0.5	0.7	0.1	0.0	0.0	0.0
		'01~'10	0.0	0.0	0.0	0.0	0.0	0.3	1.0	0.7	0.5	0.0	0.0	0.0
		'11~'20	0.0	0.0	0.0	0.0	0.0	0.4	1.1	0.6	0.1	0.0	0.0	0.0
		평년 Normals	0.0	0.0	0.0	0.0	0.0	0.3	0.9	0.7	0.2	0.0	0.0	0.0
일 최대풍속 Daily Max. W.S.	< 3.4 m/s	8.7	7.6	5.4	3.7	6.5	11.8	13.3	14.3	14.4	12.2	9.9	9.9	
	3.4-7.9 m/s	21.5	19.5	24.2	25.1	24.1	18.1	17.5	16.5	15.2	18.2	18.4	19.2	
	8.0-13.8 m/s	0.8	1.2	1.4	1.2	0.5	0.1	0.2	0.2	0.3	0.2	0.7	0.8	
	≥ 13.9 m/s	0.0	0.0	0.0	0.0	0.0	0.0	0.0	0.0	0.0	0.0	0.0	0.0	
최소 상대습도 Daily Min. R.H	< 10.0%	0.0	0.0	0.2	0.1	0.0	0.0	0.0	0.0	0.0	0.0	0.0	0.0	
	< 20.0%	1.2	2.5	6.3	8.7	4.4	0.6	0.0	0.1	0.1	0.8	1.1	1.0	
	< 30.0%	6.9	10.9	16.4	17.4	12.5	3.8	0.5	0.7	1.8	5.9	7.9	6.1	
	< 40.0%	15.1	18.4	22.4	22.6	20.8	10.9	2.4	3.0	6.8	15.1	14.3	13.6	
전운량 Cloud Amount	< 2.5할	4.3	4.4	3.9	3.8	3.5	1.7	1.0	1.2	2.3	3.5	3.7	4.3	
	≥ 7.5할	2.4	1.7	2.9	2.6	3.3	4.5	5.9	4.6	3.6	2.1	2.4	2.2	
일조율 Perc. of Sunshine	0	3.6	2.4	3.1	2.7	2.9	3.4	4.3	3.3	3.4	2.0	2.9	3.0	
	< 20%	6.5	4.8	5.5	5.8	5.9	7.0	11.6	9.3	7.4	4.7	7.0	6.2	
	≥ 80%	7.7	9.8	9.8	9.8	8.6	3.9	1.9	3.3	5.1	7.8	7.5	6.5	

월별평년값  
MONTHLY NORMALS

232 천안 Cheonan

계급별 일수 Categorized Frequencies of Weather Phenomena (일,day)

요소 Element		월 Month	1 JAN.	2 FEB.	3 MAR.	4 APR.	5 MAY	6 JUN.	7 JUL.	8 AUG.	9 SEP.	10 OCT.	11 NOV.	12 DEC.	
최저 기온 최소 일일 일평균 기온 Daily Mean Temp.	< -5.0°C	91~00	6.4	2.1	0.0	0.0	0.0	0.0	0.0	0.0	0.0	0.0	0.0	0.0	2.8
		01~10	7.0	1.4	0.0	0.0	0.0	0.0	0.0	0.0	0.0	0.0	0.0	0.0	4.4
		11~20	7.9	2.4	0.0	0.0	0.0	0.0	0.0	0.0	0.0	0.0	0.0	0.0	4.6
		<b>평년 Normals</b>	<b>7.1</b>	<b>2.0</b>	<b>0.0</b>	<b>0.0</b>	<b>0.0</b>	<b>0.0</b>	<b>0.0</b>	<b>0.0</b>	<b>0.0</b>	<b>0.0</b>	<b>0.0</b>	<b>0.0</b>	<b>3.9</b>
	< 0.0°C	91~00	23.2	16.3	1.2	0.0	0.0	0.0	0.0	0.0	0.0	0.0	0.0	1.5	13.9
		01~10	22.8	12.4	2.7	0.0	0.0	0.0	0.0	0.0	0.0	0.0	0.0	1.0	15.4
		11~20	22.3	12.7	1.3	0.0	0.0	0.0	0.0	0.0	0.0	0.0	0.0	1.3	17.1
		<b>평년 Normals</b>	<b>22.8</b>	<b>13.8</b>	<b>1.7</b>	<b>0.0</b>	<b>0.0</b>	<b>0.0</b>	<b>0.0</b>	<b>0.0</b>	<b>0.0</b>	<b>0.0</b>	<b>0.0</b>	<b>1.3</b>	<b>15.5</b>
	≥ 5.0°C	91~00	0.1	2.0	14.9	28.4	31.0	30.0	31.0	31.0	31.0	30.0	30.7	18.6	3.0
		01~10	0.5	2.8	16.6	29.8	31.0	30.0	31.0	31.0	31.0	30.0	30.1	17.9	3.2
		11~20	1.1	3.2	17.3	29.4	31.0	30.0	31.0	31.0	31.0	30.0	30.8	19.8	2.8
		<b>평년 Normals</b>	<b>0.6</b>	<b>2.7</b>	<b>16.3</b>	<b>29.2</b>	<b>31.0</b>	<b>30.0</b>	<b>31.0</b>	<b>31.0</b>	<b>31.0</b>	<b>30.0</b>	<b>30.5</b>	<b>18.8</b>	<b>3.0</b>
	≥ 25.0°C	91~00	0.0	0.0	0.0	0.0	0.0	1.0	14.7	16.3	1.0	0.0	0.0	0.0	0.0
		01~10	0.0	0.0	0.0	0.0	0.0	1.2	13.0	16.7	1.6	0.0	0.0	0.0	0.0
		11~20	0.0	0.0	0.0	0.0	0.1	1.2	17.6	19.8	0.6	0.0	0.0	0.0	0.0
		<b>평년 Normals</b>	<b>0.0</b>	<b>0.0</b>	<b>0.0</b>	<b>0.0</b>	<b>0.0</b>	<b>1.1</b>	<b>15.1</b>	<b>17.6</b>	<b>1.1</b>	<b>0.0</b>	<b>0.0</b>	<b>0.0</b>	<b>0.0</b>
≥ 30.0°C	91~00	0.0	0.0	0.0	0.0	0.0	0.0	0.7	0.1	0.0	0.0	0.0	0.0	0.0	
	01~10	0.0	0.0	0.0	0.0	0.0	0.0	0.0	0.0	0.0	0.0	0.0	0.0	0.0	
	11~20	0.0	0.0	0.0	0.0	0.0	0.0	0.0	1.1	0.0	0.0	0.0	0.0	0.0	
	<b>평년 Normals</b>	<b>0.0</b>	<b>0.0</b>	<b>0.0</b>	<b>0.0</b>	<b>0.0</b>	<b>0.0</b>	<b>0.2</b>	<b>0.4</b>	<b>0.0</b>	<b>0.0</b>	<b>0.0</b>	<b>0.0</b>	<b>0.0</b>	
최고 기온 최대 일일 일평균 기온 Daily Maximum Temp.	< 0.0°C	91~00	6.2	2.3	0.0	0.0	0.0	0.0	0.0	0.0	0.0	0.0	0.1	3.4	
		01~10	6.7	2.3	0.3	0.0	0.0	0.0	0.0	0.0	0.0	0.0	0.0	0.0	5.4
		11~20	7.0	2.9	0.0	0.0	0.0	0.0	0.0	0.0	0.0	0.0	0.0	0.0	4.7
		<b>평년 Normals</b>	<b>6.6</b>	<b>2.5</b>	<b>0.1</b>	<b>0.0</b>	<b>0.0</b>	<b>0.0</b>	<b>0.0</b>	<b>0.0</b>	<b>0.0</b>	<b>0.0</b>	<b>0.0</b>	<b>0.0</b>	<b>4.5</b>
	≥ 10.0°C	91~00	1.0	4.1	19.7	28.7	31.0	30.0	31.0	31.0	31.0	30.0	30.6	20.9	6.1
		01~10	1.3	5.8	19.3	29.2	31.0	30.0	31.0	31.0	31.0	30.0	30.6	21.3	5.0
		11~20	1.7	5.3	21.5	29.1	31.0	30.0	31.0	31.0	31.0	30.0	31.0	21.6	3.6
		<b>평년 Normals</b>	<b>1.3</b>	<b>5.1</b>	<b>20.2</b>	<b>29.0</b>	<b>31.0</b>	<b>30.0</b>	<b>31.0</b>	<b>31.0</b>	<b>31.0</b>	<b>30.0</b>	<b>30.7</b>	<b>21.3</b>	<b>4.9</b>
	≥ 25.0°C	91~00	0.0	0.0	0.0	2.6	11.1	22.3	28.9	28.6	19.1	3.1	0.0	0.0	0.0
		01~10	0.0	0.0	0.0	2.6	12.9	24.2	28.0	28.3	20.7	2.7	0.0	0.0	0.0
		11~20	0.0	0.0	0.2	2.4	16.5	26.6	28.9	29.1	20.3	2.8	0.2	0.0	0.0
		<b>평년 Normals</b>	<b>0.0</b>	<b>0.0</b>	<b>0.1</b>	<b>2.5</b>	<b>13.5</b>	<b>24.4</b>	<b>28.6</b>	<b>28.7</b>	<b>20.0</b>	<b>2.9</b>	<b>0.1</b>	<b>0.0</b>	<b>0.0</b>
	≥ 30.0°C	91~00	0.0	0.0	0.0	0.0	1.0	4.8	14.7	17.8	3.7	0.0	0.0	0.0	0.0
		01~10	0.0	0.0	0.0	0.1	0.4	5.3	12.7	16.6	3.7	0.0	0.0	0.0	0.0
		11~20	0.0	0.0	0.0	0.0	1.5	8.8	15.2	19.0	1.9	0.0	0.0	0.0	0.0
		<b>평년 Normals</b>	<b>0.0</b>	<b>0.0</b>	<b>0.0</b>	<b>0.0</b>	<b>1.0</b>	<b>6.3</b>	<b>14.2</b>	<b>17.8</b>	<b>3.1</b>	<b>0.0</b>	<b>0.0</b>	<b>0.0</b>	<b>0.0</b>
	≥ 33.0°C	91~00	0.0	0.0	0.0	0.0	0.0	0.6	5.4	6.4	0.1	0.0	0.0	0.0	0.0
		01~10	0.0	0.0	0.0	0.0	0.0	0.0	2.1	4.8	0.1	0.0	0.0	0.0	0.0
		11~20	0.0	0.0	0.0	0.0	0.1	0.2	3.8	7.9	0.0	0.0	0.0	0.0	0.0
		<b>평년 Normals</b>	<b>0.0</b>	<b>0.0</b>	<b>0.0</b>	<b>0.0</b>	<b>0.0</b>	<b>0.3</b>	<b>3.8</b>	<b>6.4</b>	<b>0.1</b>	<b>0.0</b>	<b>0.0</b>	<b>0.0</b>	<b>0.0</b>
	≥ 35.0°C	91~00	0.0	0.0	0.0	0.0	0.0	0.0	1.9	1.0	0.0	0.0	0.0	0.0	0.0
		01~10	0.0	0.0	0.0	0.0	0.0	0.0	0.2	0.6	0.0	0.0	0.0	0.0	0.0
		11~20	0.0	0.0	0.0	0.0	0.0	0.0	0.6	1.9	0.0	0.0	0.0	0.0	0.0
		<b>평년 Normals</b>	<b>0.0</b>	<b>0.0</b>	<b>0.0</b>	<b>0.0</b>	<b>0.0</b>	<b>0.0</b>	<b>0.9</b>	<b>1.2</b>	<b>0.0</b>	<b>0.0</b>	<b>0.0</b>	<b>0.0</b>	<b>0.0</b>



월 별 평년 값  
MONTHLY NORMALS

232 천안 Cheonan

계급별 일수 Categorized Frequencies of Weather Phenomena (일, day)

요소 Element		월 Month	1 JAN.	2 FEB.	3 MAR.	4 APR.	5 MAY	6 JUN.	7 JUL.	8 AUG.	9 SEP.	10 OCT.	11 NOV.	12 DEC.	
최저기온 Daily Minimum Temp.	≤ -15.0°C	'91~'00	0.8	0.2	0.0	0.0	0.0	0.0	0.0	0.0	0.0	0.0	0.0	0.0	0.0
		'01~'10	2.2	0.1	0.0	0.0	0.0	0.0	0.0	0.0	0.0	0.0	0.0	0.0	0.5
		'11~'20	2.2	0.5	0.0	0.0	0.0	0.0	0.0	0.0	0.0	0.0	0.0	0.0	0.6
		평년 Normals	1.7	0.3	0.0	0.0	0.0	0.0	0.0	0.0	0.0	0.0	0.0	0.0	0.4
	≤ -12.0°C	'91~'00	3.8	1.4	0.0	0.0	0.0	0.0	0.0	0.0	0.0	0.0	0.0	0.0	0.7
		'01~'10	5.3	1.0	0.0	0.0	0.0	0.0	0.0	0.0	0.0	0.0	0.0	0.0	2.9
		'11~'20	5.8	1.8	0.0	0.0	0.0	0.0	0.0	0.0	0.0	0.0	0.0	0.0	2.9
		평년 Normals	5.0	1.4	0.0	0.0	0.0	0.0	0.0	0.0	0.0	0.0	0.0	0.0	2.2
	< -10.0°C	'91~'00	7.5	4.3	0.0	0.0	0.0	0.0	0.0	0.0	0.0	0.0	0.0	0.1	2.7
		'01~'10	9.4	3.8	0.0	0.0	0.0	0.0	0.0	0.0	0.0	0.0	0.0	0.0	5.1
		'11~'20	10.0	3.5	0.1	0.0	0.0	0.0	0.0	0.0	0.0	0.0	0.0	0.0	4.9
		평년 Normals	9.0	3.9	0.0	0.0	0.0	0.0	0.0	0.0	0.0	0.0	0.0	0.0	4.2
	< 0.0°C	'91~'00	30.2	26.2	19.4	4.4	0.0	0.0	0.0	0.0	0.0	0.0	1.1	12.5	27.7
		'01~'10	29.7	24.7	19.0	3.8	0.0	0.0	0.0	0.0	0.0	0.0	1.6	14.5	27.6
		'11~'20	29.4	25.6	18.7	3.3	0.0	0.0	0.0	0.0	0.0	0.0	0.7	12.5	27.8
		평년 Normals	29.8	25.5	19.0	3.8	0.0	0.0	0.0	0.0	0.0	0.0	1.1	13.2	27.7
	≥ 5.0°C	'91~'00	0.0	0.3	1.3	13.8	29.9	30.0	31.0	31.0	31.0	30.0	22.0	4.4	0.3
		'01~'10	0.2	0.4	2.1	13.6	30.8	30.0	31.0	31.0	31.0	29.9	23.6	4.7	0.3
		'11~'20	0.1	0.3	2.9	14.8	30.1	30.0	31.0	31.0	31.0	30.0	23.0	7.5	0.2
		평년 Normals	0.1	0.3	2.1	14.1	30.3	30.0	31.0	31.0	31.0	30.0	22.9	5.5	0.3
	≥ 25.0°C	'91~'00	0.0	0.0	0.0	0.0	0.0	0.0	0.0	1.5	0.8	0.0	0.0	0.0	0.0
		'01~'10	0.0	0.0	0.0	0.0	0.0	0.0	0.0	0.2	0.7	0.0	0.0	0.0	0.0
		'11~'20	0.0	0.0	0.0	0.0	0.0	0.0	0.0	0.7	1.6	0.0	0.0	0.0	0.0
		평년 Normals	0.0	0.0	0.0	0.0	0.0	0.0	0.0	0.8	1.0	0.0	0.0	0.0	0.0
강수량 Daily Minimum Temp.	= 0.0mm	'91~'00	3.3	1.8	1.6	1.2	1.8	2.4	3.1	2.3	1.3	1.4	1.3	2.6	
		'01~'10	2.3	1.5	1.3	0.8	1.3	1.0	2.1	1.2	0.4	0.9	1.6	2.3	
		'11~'20	4.3	3.4	1.4	1.6	2.2	2.7	2.4	1.9	1.5	2.0	2.7	4.9	
		평년 Normals	3.3	2.2	1.4	1.2	1.8	2.0	2.5	1.8	1.1	1.4	1.9	3.3	
	≥ 0.1mm	'91~'00	7.5	6.5	6.6	6.6	7.7	8.5	11.1	12.6	7.6	6.3	8.8	8.8	
		'01~'10	8.3	6.2	8.9	8.3	7.9	9.1	16.2	15.2	10.0	5.8	8.2	10.1	
		'11~'20	6.5	5.8	6.8	8.9	7.1	7.9	15.0	13.4	8.8	5.8	10.2	9.8	
		평년 Normals	7.4	6.2	7.4	7.9	7.6	8.5	14.1	13.7	8.8	6.0	9.1	9.6	
	≥ 1.0mm	'91~'00	4.3	4.1	4.9	5.6	6.5	6.8	9.4	10.9	6.7	5.8	7.1	5.3	
		'01~'10	4.6	3.4	6.0	6.5	6.0	6.8	13.1	12.6	8.3	4.0	5.8	6.6	
		'11~'20	3.5	3.2	4.8	6.6	5.3	5.9	12.9	11.1	6.4	4.7	7.5	6.0	
		평년 Normals	4.1	3.6	5.2	6.2	5.9	6.5	11.8	11.5	7.1	4.8	6.8	6.0	
	≥ 10.0mm	'91~'00	0.3	0.7	1.4	2.1	2.7	3.2	5.7	6.5	2.9	2.0	1.8	0.7	
		'01~'10	0.6	1.0	1.4	1.8	2.7	3.7	7.0	6.3	4.7	1.4	0.7	0.5	
		'11~'20	0.2	1.1	1.0	2.9	2.1	2.4	7.5	6.8	2.7	1.9	1.8	0.9	
		평년 Normals	0.4	0.9	1.3	2.3	2.5	3.1	6.7	6.5	3.4	1.8	1.4	0.7	
	≥ 30.0mm	'91~'00	0.1	0.1	0.1	0.4	0.6	1.6	2.3	3.5	2.0	0.7	0.2	0.0	
		'01~'10	0.0	0.0	0.1	0.6	0.9	1.3	3.7	3.3	1.9	0.2	0.1	0.0	
		'11~'20	0.1	0.2	0.0	0.3	0.3	1.3	4.0	2.4	1.4	0.6	0.3	0.0	
		평년 Normals	0.1	0.1	0.1	0.4	0.6	1.4	3.3	3.1	1.8	0.5	0.2	0.0	
	≥ 80.0mm	'91~'00	0.0	0.0	0.0	0.0	0.1	0.3	0.2	1.8	0.4	0.1	0.0	0.0	
		'01~'10	0.0	0.0	0.0	0.0	0.0	0.2	0.8	0.5	0.4	0.0	0.0	0.0	
		'11~'20	0.0	0.0	0.0	0.1	0.0	0.2	0.8	0.6	0.2	0.0	0.0	0.0	
		평년 Normals	0.0	0.0	0.0	0.0	0.0	0.2	0.6	1.0	0.3	0.0	0.0	0.0	
≥ 100.0mm	'91~'00	0.0	0.0	0.0	0.0	0.0	0.2	0.2	1.0	0.1	0.0	0.0	0.0		
	'01~'10	0.0	0.0	0.0	0.0	0.0	0.1	0.3	0.3	0.3	0.0	0.0	0.0		
	'11~'20	0.0	0.0	0.0	0.0	0.0	0.1	0.6	0.3	0.0	0.0	0.0	0.0		
	평년 Normals	0.0	0.0	0.0	0.0	0.0	0.1	0.4	0.5	0.1	0.0	0.0	0.0		

월별평년값  
MONTHLY NORMALS

232 천안 Cheonan

계급별 일수 Categorized Frequencies of Weather Phenomena (일,day)

요소 Element		월 Month	1	2	3	4	5	6	7	8	9	10	11	12
			JAN.	FEB.	MAR.	APR.	MAY	JUN.	JUL.	AUG.	SEP.	OCT.	NOV.	DEC.
1 시간 최 다 강 수 량  1-Hour Maximum Precipitation	≥ 1.0mm	'91~'00	0.4	0.9	0.6	5.4	6.0	6.3	9.1	10.7	6.1	5.3	0.9	0.6
		'01~'10	0.0	0.0	0.0	6.0	5.4	6.1	12.2	11.8	8.1	3.6	0.3	0.0
		'11~'20	0.0	0.0	0.0	6.3	4.9	5.2	12.3	10.6	6.2	4.1	0.0	0.0
		평년 Normals	0.1	0.3	0.2	5.9	5.4	5.9	11.2	11.0	6.8	4.3	0.4	0.2
	≥ 5.0mm	'91~'00	0.0	0.0	0.1	1.4	2.0	3.1	5.7	6.6	2.9	1.9	0.0	0.0
		'01~'10	0.0	0.0	0.0	1.4	2.1	3.4	7.6	6.9	4.3	1.1	0.0	0.0
		'11~'20	0.0	0.0	0.0	1.5	1.3	2.8	7.1	6.6	2.5	1.6	0.0	0.0
		평년 Normals	0.0	0.0	0.0	1.4	1.8	3.1	6.8	6.7	3.2	1.5	0.0	0.0
	≥ 10.0mm	'91~'00	0.0	0.0	0.0	0.1	1.2	1.7	3.7	5.0	1.9	0.9	0.0	0.0
		'01~'10	0.0	0.0	0.0	0.3	1.1	1.9	4.4	4.5	2.2	0.3	0.0	0.0
		'11~'20	0.0	0.0	0.0	0.2	0.3	1.4	5.2	4.0	1.0	0.4	0.0	0.0
		평년 Normals	0.0	0.0	0.0	0.2	0.9	1.7	4.4	4.5	1.7	0.5	0.0	0.0
	≥ 20.0mm	'91~'00	0.0	0.0	0.0	0.0	0.2	0.5	1.1	2.5	0.4	0.1	0.0	0.0
		'01~'10	0.0	0.0	0.0	0.1	0.1	0.4	2.1	1.7	0.8	0.0	0.0	0.0
		'11~'20	0.0	0.0	0.0	0.1	0.1	0.3	2.9	2.3	0.2	0.0	0.0	0.0
		평년 Normals	0.0	0.0	0.0	0.1	0.1	0.4	2.0	2.2	0.5	0.0	0.0	0.0
	≥ 30.0mm	'91~'00	0.0	0.0	0.0	0.0	0.1	0.2	0.3	1.5	0.2	0.0	0.0	0.0
		'01~'10	0.0	0.0	0.0	0.0	0.0	0.0	0.7	0.9	0.3	0.0	0.0	0.0
		'11~'20	0.0	0.0	0.0	0.1	0.0	0.0	1.3	0.9	0.1	0.0	0.0	0.0
		평년 Normals	0.0	0.0	0.0	0.0	0.0	0.1	0.8	1.1	0.2	0.0	0.0	0.0
일 최대풍속 Daily Max. W.S.	< 3.4 m/s	7.9	5.5	3.2	2.1	5.2	8.1	10.6	10.1	11.3	9.8	8.3	9.6	
	3.4-7.9 m/s	21.7	21.2	25.1	25.4	24.9	21.6	19.8	20.3	18.5	20.2	19.4	19.1	
	8.0-13.8 m/s	1.4	1.5	2.7	2.4	0.9	0.3	0.4	0.4	0.3	0.5	1.3	1.3	
	≥ 13.9 m/s	0.0	0.0	0.0	0.0	0.0	0.0	0.0	0.1	0.0	0.0	0.0	0.0	
최소 상대습도 Daily Min. R.H	< 10.0%	0.1	0.2	0.4	0.3	0.2	0.0	0.0	0.0	0.1	0.0	0.1	0.1	
	< 20.0%	1.1	2.5	5.0	7.2	3.1	0.6	0.0	0.1	0.3	0.7	1.0	0.7	
	< 30.0%	5.0	8.2	13.2	16.3	12.2	4.1	0.1	0.3	2.8	5.7	6.4	4.0	
	< 40.0%	11.8	17.0	22.0	22.9	20.0	11.2	1.1	2.0	8.7	16.0	13.7	11.5	
전운량 Cloud Amount	< 2.5할	5.7	5.4	6.1	6.4	5.6	3.0	1.0	1.9	4.0	6.6	5.1	5.6	
	≥ 7.5할	3.7	3.4	4.3	3.6	5.0	6.4	9.4	7.5	5.6	3.1	4.3	4.3	
일조율 Perc. of Sunshine	0	3.4	2.3	3.1	2.8	3.1	3.6	4.8	4.0	4.0	2.0	3.7	2.9	
	< 20%	6.1	4.8	6.0	6.1	6.2	7.6	12.1	9.3	8.0	4.5	7.2	7.1	
	≥ 80%	8.8	9.7	9.9	9.6	8.5	5.0	2.7	4.0	6.7	10.2	7.9	8.0	

월별평년값  
MONTHLY NORMALS

235 보령 Boryeong

계급별 일수 Categorized Frequencies of Weather Phenomena (일, day)

요소 Element		월 Month	1 JAN.	2 FEB.	3 MAR.	4 APR.	5 MAY	6 JUN.	7 JUL.	8 AUG.	9 SEP.	10 OCT.	11 NOV.	12 DEC.	
10 기 온 현 상  Daily Mean Temp.	< -5.0°C	`91~`00	1.6	0.7	0.0	0.0	0.0	0.0	0.0	0.0	0.0	0.0	0.0	0.0	0.3
		`01~`10	2.1	0.5	0.0	0.0	0.0	0.0	0.0	0.0	0.0	0.0	0.0	0.0	0.8
		`11~`20	3.6	1.3	0.0	0.0	0.0	0.0	0.0	0.0	0.0	0.0	0.0	0.0	1.1
		평년 Normals	<b>2.4</b>	<b>0.8</b>	<b>0.0</b>	<b>0.0</b>	<b>0.0</b>	<b>0.0</b>	<b>0.0</b>	<b>0.0</b>	<b>0.0</b>	<b>0.0</b>	<b>0.0</b>	<b>0.0</b>	<b>0.0</b>
	< 0.0°C	`91~`00	16.8	13.4	0.8	0.0	0.0	0.0	0.0	0.0	0.0	0.0	0.0	0.5	7.5
		`01~`10	14.5	9.2	1.6	0.0	0.0	0.0	0.0	0.0	0.0	0.0	0.0	0.1	8.6
		`11~`20	15.9	10.4	1.1	0.0	0.0	0.0	0.0	0.0	0.0	0.0	0.0	0.1	10.1
		평년 Normals	<b>15.7</b>	<b>11.0</b>	<b>1.2</b>	<b>0.0</b>	<b>0.0</b>	<b>0.0</b>	<b>0.0</b>	<b>0.0</b>	<b>0.0</b>	<b>0.0</b>	<b>0.0</b>	<b>0.2</b>	<b>8.7</b>
	≥ 5.0°C	`91~`00	1.5	2.8	16.6	28.5	31.0	30.0	31.0	31.0	31.0	30.0	31.0	23.3	7.3
		`01~`10	2.0	5.2	17.4	29.9	31.0	30.0	31.0	31.0	31.0	30.0	31.0	25.0	8.6
		`11~`20	2.5	4.2	17.0	29.6	31.0	30.0	30.9	31.0	31.0	30.0	31.0	24.4	6.8
		평년 Normals	<b>2.0</b>	<b>4.1</b>	<b>17.0</b>	<b>29.3</b>	<b>31.0</b>	<b>30.0</b>	<b>31.0</b>	<b>31.0</b>	<b>31.0</b>	<b>30.0</b>	<b>31.0</b>	<b>24.2</b>	<b>7.6</b>
	≥ 25.0°C	`91~`00	0.0	0.0	0.0	0.0	0.0	0.0	0.2	14.5	18.0	1.4	0.0	0.0	0.0
		`01~`10	0.0	0.0	0.0	0.0	0.0	0.0	0.5	13.3	20.2	2.6	0.0	0.0	0.0
		`11~`20	0.0	0.0	0.0	0.0	0.0	0.0	0.4	16.1	20.7	1.2	0.0	0.0	0.0
		평년 Normals	<b>0.0</b>	<b>0.0</b>	<b>0.0</b>	<b>0.0</b>	<b>0.0</b>	<b>0.0</b>	<b>0.4</b>	<b>14.6</b>	<b>19.6</b>	<b>1.7</b>	<b>0.0</b>	<b>0.0</b>	<b>0.0</b>
	≥ 30.0°C	`91~`00	0.0	0.0	0.0	0.0	0.0	0.0	0.0	0.5	0.1	0.0	0.0	0.0	0.0
		`01~`10	0.0	0.0	0.0	0.0	0.0	0.0	0.0	0.1	0.1	0.0	0.0	0.0	0.0
		`11~`20	0.0	0.0	0.0	0.0	0.0	0.0	0.0	0.2	0.9	0.0	0.0	0.0	0.0
		평년 Normals	<b>0.0</b>	<b>0.0</b>	<b>0.0</b>	<b>0.0</b>	<b>0.0</b>	<b>0.0</b>	<b>0.0</b>	<b>0.3</b>	<b>0.4</b>	<b>0.0</b>	<b>0.0</b>	<b>0.0</b>	<b>0.0</b>
10 기 온 최 고 현 상  Daily Maximum Temp.	< 0.0°C	`91~`00	3.2	1.3	0.0	0.0	0.0	0.0	0.0	0.0	0.0	0.0	0.0	0.0	1.5
		`01~`10	4.2	1.0	0.0	0.0	0.0	0.0	0.0	0.0	0.0	0.0	0.0	0.0	2.2
		`11~`20	5.5	1.8	0.0	0.0	0.0	0.0	0.0	0.0	0.0	0.0	0.0	0.0	2.6
		평년 Normals	<b>4.3</b>	<b>1.4</b>	<b>0.0</b>	<b>0.0</b>	<b>0.0</b>	<b>0.0</b>	<b>0.0</b>	<b>0.0</b>	<b>0.0</b>	<b>0.0</b>	<b>0.0</b>	<b>0.0</b>	<b>2.1</b>
	≥ 10.0°C	`91~`00	2.0	3.9	18.8	28.7	31.0	30.0	31.0	31.0	31.0	30.0	30.8	24.3	8.2
		`01~`10	1.9	5.7	18.0	29.3	31.0	30.0	31.0	31.0	31.0	30.0	30.9	25.1	7.9
		`11~`20	1.8	4.6	17.4	29.1	31.0	30.0	31.0	31.0	31.0	30.0	31.0	23.4	5.6
		평년 Normals	<b>1.9</b>	<b>4.7</b>	<b>18.1</b>	<b>29.0</b>	<b>31.0</b>	<b>30.0</b>	<b>31.0</b>	<b>31.0</b>	<b>31.0</b>	<b>30.0</b>	<b>30.9</b>	<b>24.3</b>	<b>7.2</b>
	≥ 25.0°C	`91~`00	0.0	0.0	0.0	0.6	4.7	19.3	28.0	29.1	20.5	2.0	0.0	0.0	0.0
		`01~`10	0.0	0.0	0.0	0.3	5.3	19.0	28.1	29.5	22.3	2.2	0.0	0.0	0.0
		`11~`20	0.0	0.0	0.0	0.3	6.0	20.6	28.7	29.9	20.2	2.4	0.0	0.0	0.0
		평년 Normals	<b>0.0</b>	<b>0.0</b>	<b>0.0</b>	<b>0.4</b>	<b>5.3</b>	<b>19.6</b>	<b>28.3</b>	<b>29.5</b>	<b>21.0</b>	<b>2.2</b>	<b>0.0</b>	<b>0.0</b>	<b>0.0</b>
	≥ 30.0°C	`91~`00	0.0	0.0	0.0	0.0	0.3	1.0	9.9	15.7	2.3	0.0	0.0	0.0	0.0
		`01~`10	0.0	0.0	0.0	0.0	0.0	0.8	6.9	15.0	3.0	0.0	0.0	0.0	0.0
		`11~`20	0.0	0.0	0.0	0.0	0.0	0.9	8.6	16.2	1.1	0.1	0.0	0.0	0.0
		평년 Normals	<b>0.0</b>	<b>0.0</b>	<b>0.0</b>	<b>0.0</b>	<b>0.1</b>	<b>0.9</b>	<b>8.5</b>	<b>15.6</b>	<b>2.1</b>	<b>0.0</b>	<b>0.0</b>	<b>0.0</b>	<b>0.0</b>
	≥ 33.0°C	`91~`00	0.0	0.0	0.0	0.0	0.0	0.0	2.3	3.1	0.0	0.0	0.0	0.0	0.0
		`01~`10	0.0	0.0	0.0	0.0	0.0	0.0	0.5	2.4	0.1	0.0	0.0	0.0	0.0
		`11~`20	0.0	0.0	0.0	0.0	0.0	0.0	1.6	4.8	0.0	0.0	0.0	0.0	0.0
		평년 Normals	<b>0.0</b>	<b>0.0</b>	<b>0.0</b>	<b>0.0</b>	<b>0.0</b>	<b>0.0</b>	<b>1.5</b>	<b>3.4</b>	<b>0.0</b>	<b>0.0</b>	<b>0.0</b>	<b>0.0</b>	<b>0.0</b>
≥ 35.0°C	`91~`00	0.0	0.0	0.0	0.0	0.0	0.0	0.0	0.9	0.2	0.0	0.0	0.0	0.0	
	`01~`10	0.0	0.0	0.0	0.0	0.0	0.0	0.0	0.0	0.1	0.0	0.0	0.0	0.0	
	`11~`20	0.0	0.0	0.0	0.0	0.0	0.0	0.0	0.2	1.3	0.0	0.0	0.0	0.0	
	평년 Normals	<b>0.0</b>	<b>0.0</b>	<b>0.0</b>	<b>0.0</b>	<b>0.0</b>	<b>0.0</b>	<b>0.0</b>	<b>0.4</b>	<b>0.5</b>	<b>0.0</b>	<b>0.0</b>	<b>0.0</b>	<b>0.0</b>	

월별평년값  
MONTHLY NORMALS

235 보령 Boryeong

계급별 일수 Categorized Frequencies of Weather Phenomena (일, day)

요소 Element		월 Month	1 JAN.	2 FEB.	3 MAR.	4 APR.	5 MAY	6 JUN.	7 JUL.	8 AUG.	9 SEP.	10 OCT.	11 NOV.	12 DEC.	
최저기온 Daily Minimum Temp.	≤ -15.0°C	'91~'00	0.2	0.0	0.0	0.0	0.0	0.0	0.0	0.0	0.0	0.0	0.0	0.0	0.0
		'01~'10	0.0	0.0	0.0	0.0	0.0	0.0	0.0	0.0	0.0	0.0	0.0	0.0	0.0
		'11~'20	0.0	0.0	0.0	0.0	0.0	0.0	0.0	0.0	0.0	0.0	0.0	0.0	0.0
		평년 Normals	0.1	0.0	0.0	0.0	0.0	0.0	0.0	0.0	0.0	0.0	0.0	0.0	0.0
	≤ -12.0°C	'91~'00	0.7	0.2	0.0	0.0	0.0	0.0	0.0	0.0	0.0	0.0	0.0	0.0	0.1
		'01~'10	0.5	0.2	0.0	0.0	0.0	0.0	0.0	0.0	0.0	0.0	0.0	0.0	0.1
		'11~'20	0.9	0.2	0.0	0.0	0.0	0.0	0.0	0.0	0.0	0.0	0.0	0.0	0.0
		평년 Normals	0.7	0.2	0.0	0.0	0.0	0.0	0.0	0.0	0.0	0.0	0.0	0.0	0.1
	< -10.0°C	'91~'00	1.7	0.6	0.0	0.0	0.0	0.0	0.0	0.0	0.0	0.0	0.0	0.0	0.3
		'01~'10	1.6	0.3	0.0	0.0	0.0	0.0	0.0	0.0	0.0	0.0	0.0	0.0	0.3
		'11~'20	2.3	0.7	0.0	0.0	0.0	0.0	0.0	0.0	0.0	0.0	0.0	0.0	0.5
		평년 Normals	1.9	0.5	0.0	0.0	0.0	0.0	0.0	0.0	0.0	0.0	0.0	0.0	0.4
	< 0.0°C	'91~'00	28.2	24.6	16.8	3.6	0.0	0.0	0.0	0.0	0.0	0.0	0.1	6.6	22.9
		'01~'10	27.5	22.3	14.0	1.2	0.0	0.0	0.0	0.0	0.0	0.0	0.0	3.9	20.7
		'11~'20	26.8	23.6	14.7	1.0	0.0	0.0	0.0	0.0	0.0	0.0	0.0	3.7	22.0
		평년 Normals	27.5	23.5	15.2	1.9	0.0	0.0	0.0	0.0	0.0	0.0	0.0	4.7	21.9
	≥ 5.0°C	'91~'00	0.0	0.6	2.4	14.9	29.9	30.0	31.0	31.0	31.0	30.0	26.4	9.6	0.8
		'01~'10	0.4	0.5	2.7	18.4	30.8	30.0	31.0	31.0	30.0	29.3	11.2	1.4	1.4
		'11~'20	0.2	0.4	4.0	17.3	30.8	30.0	31.0	31.0	30.0	29.8	14.5	1.4	1.4
		평년 Normals	0.2	0.5	3.0	16.9	30.5	30.0	31.0	31.0	30.0	28.5	11.8	1.2	1.2
≥ 25.0°C	'91~'00	0.0	0.0	0.0	0.0	0.0	0.0	0.0	2.8	2.5	0.1	0.0	0.0	0.0	
	'01~'10	0.0	0.0	0.0	0.0	0.0	0.0	0.0	2.2	4.3	0.0	0.0	0.0	0.0	
	'11~'20	0.0	0.0	0.0	0.0	0.0	0.0	0.0	4.2	7.4	0.0	0.0	0.0	0.0	
	평년 Normals	0.0	0.0	0.0	0.0	0.0	0.0	0.0	3.1	4.7	0.0	0.0	0.0	0.0	
강수량 Daily Minimum Temp.	= 0.0mm	'91~'00	5.0	3.0	3.6	1.6	3.0	2.1	3.2	2.4	1.9	1.1	2.0	4.0	
		'01~'10	4.0	1.5	2.4	2.7	1.5	2.5	3.3	3.6	1.9	2.5	4.7	3.3	
		'11~'20	6.0	4.3	1.8	2.7	2.1	2.8	2.4	2.8	2.6	2.1	3.6	5.3	
		평년 Normals	5.0	2.9	2.6	2.3	2.2	2.5	3.0	2.9	2.1	1.9	3.4	4.2	
	≥ 0.1mm	'91~'00	8.2	6.4	6.4	6.7	7.5	8.6	11.8	11.1	7.3	6.3	8.9	9.5	
		'01~'10	9.0	6.5	8.0	7.0	8.6	8.8	15.0	13.4	8.9	5.2	7.0	11.0	
		'11~'20	7.2	6.2	6.6	8.9	8.1	8.4	14.7	11.9	7.1	6.4	10.1	11.8	
		평년 Normals	8.1	6.4	7.0	7.5	8.1	8.6	13.8	12.1	7.8	6.0	8.7	10.8	
	≥ 1.0mm	'91~'00	4.9	4.2	5.2	5.9	6.6	7.4	9.8	9.4	6.4	5.4	7.3	6.0	
		'01~'10	5.7	4.4	5.5	5.8	7.0	7.4	12.5	11.3	7.6	4.2	5.4	8.0	
		'11~'20	3.9	4.2	5.3	7.2	6.1	6.0	11.5	9.3	5.7	4.8	7.4	7.3	
		평년 Normals	4.8	4.3	5.3	6.3	6.6	6.9	11.3	10.0	6.6	4.8	6.7	7.1	
	≥ 10.0mm	'91~'00	0.3	0.8	1.4	2.0	2.9	3.6	4.6	5.6	3.2	1.8	1.7	0.9	
		'01~'10	0.7	1.1	1.4	2.8	3.4	3.5	6.9	6.1	3.5	1.6	1.1	0.6	
		'11~'20	0.4	1.1	1.4	3.0	2.7	2.3	6.6	4.8	2.6	1.8	1.9	0.8	
		평년 Normals	0.5	1.0	1.4	2.6	3.0	3.1	6.0	5.5	3.1	1.7	1.6	0.8	
	≥ 30.0mm	'91~'00	0.0	0.1	0.1	0.6	0.9	2.0	2.1	3.2	1.6	0.8	0.2	0.1	
		'01~'10	0.1	0.1	0.3	0.6	0.8	1.4	3.5	2.6	1.5	0.3	0.2	0.0	
		'11~'20	0.1	0.2	0.0	0.5	0.7	0.8	2.7	2.4	1.4	0.9	0.3	0.0	
		평년 Normals	0.1	0.1	0.1	0.6	0.8	1.4	2.8	2.7	1.5	0.7	0.2	0.0	
≥ 80.0mm	'91~'00	0.0	0.0	0.0	0.0	0.1	0.4	0.3	1.6	0.5	0.0	0.1	0.0		
	'01~'10	0.0	0.0	0.0	0.0	0.1	0.2	0.3	0.5	0.2	0.0	0.0	0.0		
	'11~'20	0.0	0.0	0.0	0.0	0.0	0.2	0.7	0.4	0.5	0.0	0.1	0.0		
	평년 Normals	0.0	0.0	0.0	0.0	0.1	0.3	0.4	0.8	0.4	0.0	0.1	0.0		
≥ 100.0mm	'91~'00	0.0	0.0	0.0	0.0	0.0	0.3	0.2	1.3	0.2	0.0	0.1	0.0		
	'01~'10	0.0	0.0	0.0	0.0	0.0	0.1	0.2	0.2	0.2	0.0	0.0	0.0		
	'11~'20	0.0	0.0	0.0	0.0	0.0	0.2	0.4	0.3	0.3	0.0	0.0	0.0		
	평년 Normals	0.0	0.0	0.0	0.0	0.0	0.2	0.3	0.6	0.2	0.0	0.0	0.0		

월별평년값  
MONTHLY NORMALS

235 보령 Boryeong

계급별 일수 Categorized Frequencies of Weather Phenomena (일,day)

요소 Element		월 Month	1	2	3	4	5	6	7	8	9	10	11	12
			JAN.	FEB.	MAR.	APR.	MAY	JUN.	JUL.	AUG.	SEP.	OCT.	NOV.	DEC.
1 시간 최 다 강 수 량  1-Hour Maximum Precipitation	≥ 1.0mm	'91~'00	0.0	0.0	0.0	5.7	6.1	7.0	9.1	9.1	6.0	5.0	1.1	0.0
		'01~'10	0.0	0.0	0.0	5.7	6.7	6.6	12.1	10.9	7.3	3.9	0.0	0.0
		'11~'20	0.0	0.0	0.0	6.6	5.9	5.4	11.0	9.1	5.3	4.6	0.0	0.0
		평년 Normals	0.0	0.0	0.0	6.0	6.2	6.3	10.7	9.7	6.2	4.5	0.4	0.0
	≥ 5.0mm	'91~'00	0.0	0.0	0.0	1.4	2.6	3.3	5.0	5.7	3.4	1.9	0.0	0.0
		'01~'10	0.0	0.0	0.0	1.9	2.9	3.1	7.1	6.3	3.5	1.9	0.0	0.0
		'11~'20	0.0	0.0	0.0	1.5	2.0	2.2	6.8	5.0	2.6	1.9	0.0	0.0
		평년 Normals	0.0	0.0	0.0	1.6	2.5	2.9	6.3	5.7	3.2	1.9	0.0	0.0
	≥ 10.0mm	'91~'00	0.0	0.0	0.0	0.2	1.2	1.9	2.9	4.4	1.6	1.0	0.0	0.0
		'01~'10	0.0	0.0	0.0	0.6	0.5	1.6	4.7	4.2	1.9	0.5	0.0	0.0
		'11~'20	0.0	0.0	0.0	0.4	0.7	1.2	4.1	2.8	1.0	0.8	0.0	0.0
		평년 Normals	0.0	0.0	0.0	0.4	0.8	1.6	3.9	3.8	1.5	0.8	0.0	0.0
	≥ 20.0mm	'91~'00	0.0	0.0	0.0	0.0	0.3	0.6	1.3	2.2	0.3	0.3	0.0	0.0
		'01~'10	0.0	0.0	0.0	0.0	0.1	0.6	1.7	1.6	0.7	0.1	0.0	0.0
		'11~'20	0.0	0.0	0.0	0.0	0.1	0.5	1.9	1.6	0.5	0.0	0.0	0.0
		평년 Normals	0.0	0.0	0.0	0.0	0.2	0.6	1.6	1.8	0.5	0.1	0.0	0.0
	≥ 30.0mm	'91~'00	0.0	0.0	0.0	0.0	0.0	0.2	0.6	1.6	0.2	0.0	0.0	0.0
		'01~'10	0.0	0.0	0.0	0.0	0.0	0.2	1.0	0.6	0.3	0.0	0.0	0.0
		'11~'20	0.0	0.0	0.0	0.0	0.0	0.2	0.8	0.6	0.2	0.0	0.0	0.0
		평년 Normals	0.0	0.0	0.0	0.0	0.0	0.2	0.8	0.9	0.2	0.0	0.0	0.0
일 최대풍속 Daily Max. W.S.	< 3.4 m/s	9.4	7.3	5.7	4.6	4.8	7.6	6.6	10.7	11.7	12.5	9.2	8.2	
	3.4-7.9 m/s	20.8	19.9	22.9	22.4	23.8	20.9	20.7	18.3	17.1	17.2	18.6	20.9	
	8.0-13.8 m/s	0.8	1.0	2.4	2.9	2.5	1.5	3.6	1.7	1.1	0.9	1.2	0.8	
	≥ 13.9 m/s	0.0	0.0	0.1	0.1	0.0	0.0	0.0	0.2	0.1	0.0	0.0	0.0	
최소 상대습도 Daily Min. R.H	< 10.0%	0.0	0.0	0.0	0.1	0.0	0.0	0.0	0.0	0.0	0.0	0.0	0.0	
	< 20.0%	0.2	0.6	1.5	1.9	1.1	0.1	0.0	0.0	0.0	0.2	0.2	0.9	
	< 30.0%	2.3	4.0	5.8	7.3	4.3	0.9	0.0	0.1	1.0	2.8	2.7	2.5	
	< 40.0%	7.8	10.9	13.9	13.6	9.2	3.3	0.2	0.8	4.2	9.6	9.3	7.8	
전운량 Cloud Amount	< 2.5할	4.2	4.0	5.3	5.2	4.4	2.8	1.2	2.3	4.6	6.9	5.1	3.9	
	≥ 7.5할	4.3	3.9	4.8	4.4	5.3	6.8	9.6	7.1	5.4	3.0	4.8	4.8	
일조율 Perc. of Sunshine	0	2.9	2.6	2.8	2.8	3.1	3.4	5.3	2.9	2.5	1.8	2.6	2.5	
	< 20%	6.5	4.9	5.3	5.6	6.3	7.6	11.9	8.5	6.3	4.2	6.6	7.2	
	≥ 80%	7.6	9.2	10.4	10.7	8.5	3.5	2.2	5.5	8.7	11.5	8.7	7.8	

월별평년값  
MONTHLY NORMALS

236 부여 Buyeo

계급별 일수 Categorized Frequencies of Weather Phenomena (일,day)

요소 Element		월 Month	1 JAN.	2 FEB.	3 MAR.	4 APR.	5 MAY	6 JUN.	7 JUL.	8 AUG.	9 SEP.	10 OCT.	11 NOV.	12 DEC.	
일 기 온 도 일 일 최 고 기 온 도 일	< -5.0°C	`91~`00	3.3	1.0	0.0	0.0	0.0	0.0	0.0	0.0	0.0	0.0	0.0	1.3	
		`01~`10	4.2	0.5	0.0	0.0	0.0	0.0	0.0	0.0	0.0	0.0	0.0	0.0	2.4
		`11~`20	6.3	1.5	0.0	0.0	0.0	0.0	0.0	0.0	0.0	0.0	0.0	0.0	2.7
		평년 Normals	4.6	1.0	0.0	0.0	0.0	0.0	0.0	0.0	0.0	0.0	0.0	0.0	2.1
	< 0.0°C	`91~`00	20.9	14.2	0.9	0.0	0.0	0.0	0.0	0.0	0.0	0.0	0.0	0.7	12.2
		`01~`10	20.9	10.8	1.8	0.0	0.0	0.0	0.0	0.0	0.0	0.0	0.0	0.3	14.2
		`11~`20	21.0	11.6	1.1	0.0	0.0	0.0	0.0	0.0	0.0	0.0	0.0	0.2	14.7
		평년 Normals	20.9	12.2	1.3	0.0	0.0	0.0	0.0	0.0	0.0	0.0	0.0	0.4	13.7
	≥ 5.0°C	`91~`00	0.7	2.6	16.5	28.6	31.0	30.0	31.0	31.0	31.0	30.0	30.8	19.6	2.9
		`01~`10	0.8	3.8	17.4	29.7	31.0	30.0	31.0	31.0	31.0	30.0	30.6	19.3	3.1
		`11~`20	1.2	3.7	17.6	29.4	31.0	30.0	30.8	31.0	30.0	31.0	31.0	20.8	2.9
		평년 Normals	0.9	3.4	17.2	29.2	31.0	30.0	30.9	31.0	30.0	30.8	30.8	19.9	3.0
	≥ 25.0°C	`91~`00	0.0	0.0	0.0	0.0	0.0	1.2	16.6	18.9	2.5	0.0	0.0	0.0	0.0
		`01~`10	0.0	0.0	0.0	0.0	0.0	1.4	16.3	19.2	2.3	0.0	0.0	0.0	0.0
		`11~`20	0.0	0.0	0.0	0.0	0.0	1.5	18.3	21.6	1.1	0.0	0.0	0.0	0.0
		평년 Normals	0.0	0.0	0.0	0.0	0.0	1.4	17.1	19.9	2.0	0.0	0.0	0.0	0.0
	≥ 30.0°C	`91~`00	0.0	0.0	0.0	0.0	0.0	0.0	0.7	0.1	0.0	0.0	0.0	0.0	0.0
		`01~`10	0.0	0.0	0.0	0.0	0.0	0.0	0.1	0.2	0.0	0.0	0.0	0.0	0.0
		`11~`20	0.0	0.0	0.0	0.0	0.0	0.0	0.3	1.7	0.0	0.0	0.0	0.0	0.0
		평년 Normals	0.0	0.0	0.0	0.0	0.0	0.0	0.4	0.7	0.0	0.0	0.0	0.0	0.0
일 기 온 도 일 일 최 고 기 온 도 일	< 0.0°C	`91~`00	2.8	0.9	0.0	0.0	0.0	0.0	0.0	0.0	0.0	0.0	0.0	1.4	
		`01~`10	3.8	0.8	0.0	0.0	0.0	0.0	0.0	0.0	0.0	0.0	0.0	0.0	2.2
		`11~`20	4.8	1.6	0.0	0.0	0.0	0.0	0.0	0.0	0.0	0.0	0.0	0.0	2.2
		평년 Normals	3.8	1.1	0.0	0.0	0.0	0.0	0.0	0.0	0.0	0.0	0.0	0.0	1.9
	≥ 10.0°C	`91~`00	2.0	6.0	22.6	29.0	31.0	30.0	31.0	31.0	30.0	30.7	24.5	8.7	
		`01~`10	1.8	8.8	22.5	29.7	31.0	30.0	31.0	31.0	30.0	30.7	24.0	7.3	
		`11~`20	2.2	6.5	23.3	29.5	31.0	30.0	31.0	31.0	30.0	31.0	23.6	5.2	
		평년 Normals	2.0	7.1	22.8	29.4	31.0	30.0	31.0	31.0	30.0	30.8	24.0	7.1	
	≥ 25.0°C	`91~`00	0.0	0.0	0.0	3.6	12.3	24.2	29.3	29.0	22.2	4.3	0.0	0.0	
		`01~`10	0.0	0.0	0.0	3.3	15.8	25.9	28.3	28.9	23.2	5.6	0.0	0.0	
		`11~`20	0.0	0.0	0.2	1.6	17.3	26.8	28.7	29.7	22.0	3.2	0.1	0.0	
		평년 Normals	0.0	0.0	0.1	2.8	15.1	25.6	28.8	29.2	22.5	4.4	0.0	0.0	
	≥ 30.0°C	`91~`00	0.0	0.0	0.0	0.1	1.8	7.4	16.3	19.8	5.5	0.0	0.0	0.0	
		`01~`10	0.0	0.0	0.0	0.1	1.2	8.5	16.0	20.4	6.3	0.0	0.0	0.0	
		`11~`20	0.0	0.0	0.0	0.0	1.6	8.2	15.9	20.3	2.8	0.0	0.0	0.0	
		평년 Normals	0.0	0.0	0.0	0.1	1.5	8.0	16.1	20.2	4.9	0.0	0.0	0.0	
	≥ 33.0°C	`91~`00	0.0	0.0	0.0	0.0	0.1	1.2	5.5	7.2	0.6	0.0	0.0	0.0	
		`01~`10	0.0	0.0	0.0	0.0	0.0	0.7	3.0	8.0	0.3	0.0	0.0	0.0	
		`11~`20	0.0	0.0	0.0	0.0	0.0	0.7	4.2	9.9	0.1	0.0	0.0	0.0	
		평년 Normals	0.0	0.0	0.0	0.0	0.0	0.9	4.2	8.4	0.3	0.0	0.0	0.0	
≥ 35.0°C	`91~`00	0.0	0.0	0.0	0.0	0.0	0.0	2.1	0.9	0.0	0.0	0.0	0.0		
	`01~`10	0.0	0.0	0.0	0.0	0.0	0.0	0.7	1.7	0.0	0.0	0.0	0.0		
	`11~`20	0.0	0.0	0.0	0.0	0.0	0.0	1.0	4.0	0.0	0.0	0.0	0.0		
	평년 Normals	0.0	0.0	0.0	0.0	0.0	0.0	1.3	2.2	0.0	0.0	0.0	0.0		

월별평년값  
MONTHLY NORMALS

236 부여 Buyeo

계급별 일수 Categorized Frequencies of Weather Phenomena (일, day)

요소 Element		월 Month	1 JAN.	2 FEB.	3 MAR.	4 APR.	5 MAY	6 JUN.	7 JUL.	8 AUG.	9 SEP.	10 OCT.	11 NOV.	12 DEC.	
최저 기온 일	≤ -15.0°C	`91~`00	0.6	0.2	0.0	0.0	0.0	0.0	0.0	0.0	0.0	0.0	0.0	0.0	0.1
		`01~`10	0.6	0.0	0.0	0.0	0.0	0.0	0.0	0.0	0.0	0.0	0.0	0.0	0.2
		`11~`20	1.4	0.2	0.0	0.0	0.0	0.0	0.0	0.0	0.0	0.0	0.0	0.0	0.0
		평년 Normals	0.9	0.1	0.0	0.0	0.0	0.0	0.0	0.0	0.0	0.0	0.0	0.0	0.1
	≤ -12.0°C	`91~`00	1.9	1.0	0.0	0.0	0.0	0.0	0.0	0.0	0.0	0.0	0.0	0.0	0.6
		`01~`10	2.4	0.3	0.1	0.0	0.0	0.0	0.0	0.0	0.0	0.0	0.0	0.0	1.1
		`11~`20	4.1	1.2	0.0	0.0	0.0	0.0	0.0	0.0	0.0	0.0	0.0	0.0	0.9
		평년 Normals	2.8	0.8	0.0	0.0	0.0	0.0	0.0	0.0	0.0	0.0	0.0	0.0	0.9
	< -10.0°C	`91~`00	5.0	2.6	0.0	0.0	0.0	0.0	0.0	0.0	0.0	0.0	0.0	0.0	1.9
		`01~`10	5.6	1.3	0.2	0.0	0.0	0.0	0.0	0.0	0.0	0.0	0.0	0.0	2.8
		`11~`20	8.8	2.6	0.0	0.0	0.0	0.0	0.0	0.0	0.0	0.0	0.0	0.0	3.0
		평년 Normals	6.5	2.2	0.1	0.0	0.0	0.0	0.0	0.0	0.0	0.0	0.0	0.0	2.6
	< 0.0°C	`91~`00	29.3	25.8	19.6	5.7	0.0	0.0	0.0	0.0	0.0	0.0	1.1	13.6	28.2
		`01~`10	29.2	24.3	17.6	2.9	0.0	0.0	0.0	0.0	0.0	0.0	1.3	13.1	27.7
		`11~`20	29.0	25.1	18.4	3.4	0.0	0.0	0.0	0.0	0.0	0.0	0.4	11.6	27.1
		평년 Normals	29.2	25.1	18.5	4.0	0.0	0.0	0.0	0.0	0.0	0.0	0.9	12.8	27.7
	≥ 5.0°C	`91~`00	0.0	0.2	2.0	13.6	29.6	30.0	31.0	31.0	31.0	29.9	20.4	5.0	0.3
		`01~`10	0.3	0.5	2.5	15.2	30.6	30.0	31.0	31.0	31.0	30.0	24.9	5.5	0.3
		`11~`20	0.2	0.5	2.9	15.3	30.1	30.0	31.0	31.0	31.0	30.0	24.0	8.6	0.4
		평년 Normals	0.2	0.4	2.5	14.7	30.1	30.0	31.0	31.0	31.0	30.0	23.1	6.4	0.3
	≥ 25.0°C	`91~`00	0.0	0.0	0.0	0.0	0.0	0.0	0.0	2.2	1.2	0.0	0.0	0.0	0.0
		`01~`10	0.0	0.0	0.0	0.0	0.0	0.0	0.0	1.6	2.0	0.0	0.0	0.0	0.0
		`11~`20	0.0	0.0	0.0	0.0	0.0	0.0	0.0	1.9	2.7	0.0	0.0	0.0	0.0
		평년 Normals	0.0	0.0	0.0	0.0	0.0	0.0	0.0	1.9	2.0	0.0	0.0	0.0	0.0
강수량 일	= 0.0mm	`91~`00	3.2	2.6	1.6	0.9	1.6	1.0	1.9	1.3	0.9	1.6	1.9	3.4	
		`01~`10	3.0	1.7	1.5	1.5	1.7	1.8	3.0	2.2	1.8	1.0	2.3	2.4	
		`11~`20	1.4	0.4	0.5	0.4	1.0	0.9	0.5	0.8	0.3	0.3	1.5	1.3	
		평년 Normals	2.5	1.6	1.2	0.9	1.4	1.2	1.8	1.4	1.0	1.0	1.9	2.4	
	≥ 0.1mm	`91~`00	7.1	5.8	7.6	6.6	7.9	9.1	12.9	12.5	7.9	5.9	7.6	7.2	
		`01~`10	7.1	5.5	8.2	7.2	7.9	9.5	15.4	13.9	9.2	5.4	7.4	9.4	
		`11~`20	6.6	6.2	6.9	9.8	7.8	9.2	15.8	14.0	8.9	6.3	10.2	10.0	
		평년 Normals	6.9	5.8	7.6	7.9	7.9	9.3	14.7	13.5	8.7	5.9	8.4	8.9	
	≥ 1.0mm	`91~`00	4.5	4.2	5.6	6.0	6.6	8.1	10.8	11.0	6.9	5.1	6.0	5.0	
		`01~`10	4.7	4.0	5.9	6.1	6.8	7.8	13.0	12.4	8.0	4.0	5.2	6.3	
		`11~`20	3.5	4.2	5.1	7.1	6.3	6.1	12.9	10.9	6.7	4.4	7.3	6.3	
		평년 Normals	4.2	4.1	5.5	6.4	6.6	7.3	12.2	11.4	7.2	4.5	6.2	5.9	
	≥ 10.0mm	`91~`00	0.5	1.0	1.9	2.2	2.9	4.4	5.6	6.2	3.4	1.7	1.6	0.8	
		`01~`10	0.5	1.3	1.5	2.6	3.4	3.7	7.5	7.0	4.2	1.3	0.9	0.7	
		`11~`20	0.4	1.3	1.5	3.5	2.5	2.6	7.0	6.6	3.5	2.1	1.8	1.2	
		평년 Normals	0.5	1.2	1.6	2.8	2.9	3.6	6.7	6.6	3.7	1.7	1.4	0.9	
	≥ 30.0mm	`91~`00	0.0	0.2	0.4	1.0	1.0	2.1	2.4	3.5	1.4	0.9	0.2	0.0	
		`01~`10	0.2	0.4	0.5	0.9	1.1	1.7	4.0	2.8	1.6	0.1	0.2	0.0	
		`11~`20	0.2	0.4	0.2	1.0	0.6	1.5	3.2	3.5	1.5	1.0	0.3	0.1	
		평년 Normals	0.1	0.3	0.4	1.0	0.9	1.8	3.2	3.3	1.5	0.7	0.2	0.0	
	≥ 80.0mm	`91~`00	0.0	0.0	0.0	0.0	0.1	0.7	0.4	1.1	0.5	0.1	0.1	0.0	
		`01~`10	0.0	0.0	0.0	0.0	0.0	0.4	0.8	0.3	0.3	0.0	0.0	0.0	
		`11~`20	0.0	0.0	0.0	0.0	0.1	0.2	0.7	0.6	0.4	0.0	0.1	0.0	
		평년 Normals	0.0	0.0	0.0	0.0	0.1	0.4	0.6	0.7	0.4	0.0	0.1	0.0	
≥ 100.0mm	`91~`00	0.0	0.0	0.0	0.0	0.0	0.4	0.2	0.8	0.2	0.1	0.1	0.0		
	`01~`10	0.0	0.0	0.0	0.0	0.0	0.2	0.5	0.2	0.1	0.0	0.0	0.0		
	`11~`20	0.0	0.0	0.0	0.0	0.0	0.2	0.5	0.4	0.1	0.0	0.0	0.0		
	평년 Normals	0.0	0.0	0.0	0.0	0.0	0.3	0.4	0.5	0.1	0.0	0.0	0.0		

월별평년값  
MONTHLY NORMALS

236 부여 Buyeo

계급별 일수 Categorized Frequencies of Weather Phenomena (일,day)

요소 Element		월 Month	1	2	3	4	5	6	7	8	9	10	11	12
			JAN.	FEB.	MAR.	APR.	MAY	JUN.	JUL.	AUG.	SEP.	OCT.	NOV.	DEC.
1 시간 최 다 강 수 량	≥ 1.0mm	'91~'00	0.0	0.0	0.0	5.7	5.9	7.5	10.4	10.4	6.7	4.6	0.0	0.0
		'01~'10	0.0	0.0	0.0	5.7	6.5	7.3	12.2	12.3	7.5	3.8	0.0	0.0
		'11~'20	0.0	0.0	0.0	6.7	6.3	5.6	12.5	10.6	6.2	3.8	0.0	0.0
		평년 Normals	0.0	0.0	0.0	6.0	6.2	6.8	11.7	11.1	6.8	4.1	0.0	0.0
	≥ 5.0mm	'91~'00	0.0	0.0	0.0	1.9	2.5	4.1	5.9	6.2	3.3	1.8	0.0	0.0
		'01~'10	0.0	0.0	0.0	2.1	2.8	3.6	8.0	7.0	3.8	1.1	0.0	0.0
		'11~'20	0.0	0.0	0.0	2.2	2.4	2.6	7.1	6.5	3.1	1.8	0.0	0.0
		평년 Normals	0.0	0.0	0.0	2.1	2.6	3.4	7.0	6.6	3.4	1.6	0.0	0.0
	≥ 10.0mm	'91~'00	0.0	0.0	0.0	0.5	1.1	2.3	4.0	4.5	1.5	0.8	0.0	0.0
		'01~'10	0.0	0.0	0.0	0.4	0.8	2.0	5.1	4.2	1.6	0.2	0.0	0.0
		'11~'20	0.0	0.0	0.0	0.4	0.5	1.5	4.5	4.1	1.6	0.6	0.0	0.0
		평년 Normals	0.0	0.0	0.0	0.4	0.8	1.9	4.5	4.3	1.6	0.5	0.0	0.0
	≥ 20.0mm	'91~'00	0.0	0.0	0.0	0.0	0.2	0.6	1.3	1.8	0.5	0.4	0.0	0.0
		'01~'10	0.0	0.0	0.0	0.0	0.0	1.0	2.5	1.4	0.7	0.0	0.0	0.0
		'11~'20	0.0	0.0	0.0	0.0	0.0	0.9	2.3	2.1	0.5	0.0	0.0	0.0
		평년 Normals	0.0	0.0	0.0	0.0	0.1	0.8	2.0	1.8	0.6	0.1	0.0	0.0
	≥ 30.0mm	'91~'00	0.0	0.0	0.0	0.0	0.0	0.2	0.8	1.0	0.2	0.2	0.0	0.0
		'01~'10	0.0	0.0	0.0	0.0	0.0	0.3	1.1	0.7	0.1	0.0	0.0	0.0
		'11~'20	0.0	0.0	0.0	0.0	0.0	0.2	0.8	0.7	0.2	0.0	0.0	0.0
		평년 Normals	0.0	0.0	0.0	0.0	0.0	0.2	0.9	0.8	0.2	0.1	0.0	0.0
일 최대풍속 Daily Max. W.S.	< 3.4 m/s	14.9	11.1	7.6	4.9	7.3	11.2	12.4	13.1	16.2	16.1	15.2	15.6	
	3.4-7.9 m/s	15.9	16.8	22.8	23.9	23.4	18.6	18.1	17.5	13.6	14.4	13.6	14.2	
	8.0-13.8 m/s	0.1	0.4	0.6	1.2	0.4	0.2	0.5	0.3	0.2	0.0	0.2	0.1	
	≥ 13.9 m/s	0.0	0.0	0.0	0.0	0.0	0.0	0.0	0.1	0.0	0.0	0.0	0.0	
최소 상대습도 Daily Min. R.H	< 10.0%	0.0	0.1	0.1	0.1	0.1	0.0	0.0	0.0	0.0	0.0	0.0	0.0	
	< 20.0%	1.0	2.7	5.6	6.2	2.8	0.5	0.0	0.0	0.1	0.7	0.8	0.6	
	< 30.0%	5.7	10.1	14.6	16.3	11.5	3.7	0.1	0.1	2.4	5.6	5.8	4.5	
	< 40.0%	13.3	18.1	22.3	21.4	18.5	9.8	1.0	2.1	8.5	16.1	14.3	11.2	
전운량 Cloud Amount	< 2.5할	4.1	4.5	4.0	3.6	2.9	2.2	0.9	1.5	2.5	3.6	3.2	3.9	
	≥ 7.5할	2.2	2.0	2.7	2.2	3.0	4.3	5.8	4.0	3.2	1.9	2.7	2.1	
일조율 Perc. of Sunshine	0	3.2	2.4	2.9	2.9	2.9	3.0	5.1	3.4	3.1	1.9	3.0	2.8	
	< 20%	5.9	5.2	5.7	5.4	6.1	7.7	11.8	9.0	6.7	4.3	6.8	6.5	
	≥ 80%	7.5	8.4	8.5	8.6	6.8	3.1	1.6	3.5	6.5	7.9	6.8	6.5	



월별 평년값  
MONTHLY NORMALS

238 금산 Geumsan

계급별 일수 Categorized Frequencies of Weather Phenomena (일,day)

요소 Element		월 Month	1 JAN.	2 FEB.	3 MAR.	4 APR.	5 MAY	6 JUN.	7 JUL.	8 AUG.	9 SEP.	10 OCT.	11 NOV.	12 DEC.	
일 기 온 도 일 일	< -5.0°C	`91~`00	6.6	2.5	0.0	0.0	0.0	0.0	0.0	0.0	0.0	0.0	0.0	0.0	2.3
		`01~`10	6.3	1.7	0.1	0.0	0.0	0.0	0.0	0.0	0.0	0.0	0.0	0.0	3.5
		`11~`20	8.9	2.3	0.0	0.0	0.0	0.0	0.0	0.0	0.0	0.0	0.0	0.0	4.4
		평년 Normals	7.3	2.2	0.0	0.0	0.0	0.0	0.0	0.0	0.0	0.0	0.0	0.0	3.4
	< 0.0°C	`91~`00	23.4	16.7	2.1	0.0	0.0	0.0	0.0	0.0	0.0	0.0	0.0	1.6	15.4
		`01~`10	22.1	12.4	2.5	0.0	0.0	0.0	0.0	0.0	0.0	0.0	0.0	1.4	16.5
		`11~`20	22.8	14.0	1.7	0.0	0.0	0.0	0.0	0.0	0.0	0.0	0.0	1.1	17.4
		평년 Normals	22.8	14.4	2.1	0.0	0.0	0.0	0.0	0.0	0.0	0.0	0.0	1.4	16.4
	≥ 5.0°C	`91~`00	0.2	2.1	14.4	28.0	31.0	30.0	31.0	31.0	31.0	30.0	30.6	17.4	2.2
		`01~`10	0.8	2.4	16.2	29.5	31.0	30.0	31.0	31.0	31.0	30.0	30.4	17.0	2.5
		`11~`20	0.8	2.8	17.1	29.0	31.0	30.0	31.0	31.0	31.0	30.0	30.8	19.1	2.4
		평년 Normals	0.6	2.4	15.9	28.8	31.0	30.0	31.0	31.0	31.0	30.0	30.6	17.8	2.4
	≥ 25.0°C	`91~`00	0.0	0.0	0.0	0.0	0.0	0.0	0.5	14.4	12.5	1.3	0.0	0.0	0.0
		`01~`10	0.0	0.0	0.0	0.0	0.0	0.0	1.3	13.9	16.6	1.4	0.0	0.0	0.0
		`11~`20	0.0	0.0	0.0	0.0	0.2	1.5	18.0	19.2	0.8	0.0	0.0	0.0	0.0
		평년 Normals	0.0	0.0	0.0	0.0	0.1	1.1	15.4	16.1	1.2	0.0	0.0	0.0	0.0
	≥ 30.0°C	`91~`00	0.0	0.0	0.0	0.0	0.0	0.0	0.0	0.0	0.0	0.0	0.0	0.0	0.0
		`01~`10	0.0	0.0	0.0	0.0	0.0	0.0	0.0	0.0	0.0	0.0	0.0	0.0	0.0
		`11~`20	0.0	0.0	0.0	0.0	0.0	0.0	0.1	0.4	0.0	0.0	0.0	0.0	0.0
		평년 Normals	0.0	0.0	0.0	0.0	0.0	0.0	0.0	0.1	0.0	0.0	0.0	0.0	0.0
일 최 고 기 온 일 일	< 0.0°C	`91~`00	3.5	1.4	0.0	0.0	0.0	0.0	0.0	0.0	0.0	0.0	0.0	0.0	2.0
		`01~`10	4.3	1.1	0.0	0.0	0.0	0.0	0.0	0.0	0.0	0.0	0.0	0.0	3.2
		`11~`20	5.8	2.3	0.0	0.0	0.0	0.0	0.0	0.0	0.0	0.0	0.0	0.0	3.5
		평년 Normals	4.5	1.6	0.0	0.0	0.0	0.0	0.0	0.0	0.0	0.0	0.0	0.0	2.9
	≥ 10.0°C	`91~`00	1.7	5.5	20.9	29.1	31.0	30.0	31.0	31.0	31.0	30.0	30.9	23.4	8.8
		`01~`10	2.1	8.6	21.0	29.6	31.0	30.0	31.0	31.0	31.0	30.0	30.6	23.7	6.9
		`11~`20	2.0	6.4	22.7	29.2	31.0	30.0	31.0	31.0	31.0	30.0	31.0	23.1	4.3
		평년 Normals	1.9	6.8	21.5	29.3	31.0	30.0	31.0	31.0	31.0	30.0	30.8	23.4	6.7
	≥ 25.0°C	`91~`00	0.0	0.0	0.0	4.2	12.5	23.8	28.6	28.4	18.7	3.9	0.0	0.0	0.0
		`01~`10	0.0	0.0	0.1	3.7	15.2	25.5	27.7	28.1	20.7	3.0	0.0	0.0	0.0
		`11~`20	0.0	0.0	0.2	2.4	17.7	26.6	28.4	28.6	19.8	2.1	0.2	0.0	0.0
		평년 Normals	0.0	0.0	0.1	3.4	15.1	25.3	28.2	28.4	19.7	3.0	0.1	0.0	0.0
	≥ 30.0°C	`91~`00	0.0	0.0	0.0	0.0	0.6	5.6	16.2	16.7	4.0	0.0	0.0	0.0	0.0
		`01~`10	0.0	0.0	0.0	0.2	1.1	7.9	15.9	17.7	4.7	0.0	0.0	0.0	0.0
		`11~`20	0.0	0.0	0.0	0.3	2.2	8.7	16.2	19.8	2.3	0.0	0.0	0.0	0.0
		평년 Normals	0.0	0.0	0.0	0.2	1.3	7.4	16.1	18.1	3.7	0.0	0.0	0.0	0.0
	≥ 33.0°C	`91~`00	0.0	0.0	0.0	0.0	0.0	0.7	5.6	4.5	0.2	0.0	0.0	0.0	0.0
		`01~`10	0.0	0.0	0.0	0.0	0.0	0.5	4.3	7.6	0.4	0.0	0.0	0.0	0.0
		`11~`20	0.0	0.0	0.0	0.0	0.3	0.6	5.9	10.5	0.0	0.0	0.0	0.0	0.0
		평년 Normals	0.0	0.0	0.0	0.0	0.1	0.6	5.3	7.5	0.2	0.0	0.0	0.0	0.0
≥ 35.0°C	`91~`00	0.0	0.0	0.0	0.0	0.0	0.0	1.3	0.9	0.0	0.0	0.0	0.0	0.0	
	`01~`10	0.0	0.0	0.0	0.0	0.0	0.0	0.2	0.5	0.0	0.0	0.0	0.0	0.0	
	`11~`20	0.0	0.0	0.0	0.0	0.1	0.0	1.1	3.3	0.0	0.0	0.0	0.0	0.0	
	평년 Normals	0.0	0.0	0.0	0.0	0.0	0.0	0.9	1.6	0.0	0.0	0.0	0.0	0.0	

월별평년값  
MONTHLY NORMALS

238 금산 Geumsan

계급별 일수 Categorized Frequencies of Weather Phenomena (일, day)

요소 Element		월 Month	1	2	3	4	5	6	7	8	9	10	11	12	
			JAN.	FEB.	MAR.	APR.	MAY	JUN.	JUL.	AUG.	SEP.	OCT.	NOV.	DEC.	
일 최저 기온 Daily Minimum Temp.	≤ -15.0°C	`91~`00	1.4	0.5	0.0	0.0	0.0	0.0	0.0	0.0	0.0	0.0	0.0	0.0	0.1
		`01~`10	1.2	0.1	0.0	0.0	0.0	0.0	0.0	0.0	0.0	0.0	0.0	0.0	0.2
		`11~`20	2.8	0.4	0.0	0.0	0.0	0.0	0.0	0.0	0.0	0.0	0.0	0.0	0.6
		평년 Normals	1.8	0.3	0.0	0.0	0.0	0.0	0.0	0.0	0.0	0.0	0.0	0.0	0.3
	≤ -12.0°C	`91~`00	5.3	3.3	0.0	0.0	0.0	0.0	0.0	0.0	0.0	0.0	0.0	0.0	1.5
		`01~`10	5.1	1.3	0.1	0.0	0.0	0.0	0.0	0.0	0.0	0.0	0.0	0.0	2.0
		`11~`20	7.4	2.2	0.0	0.0	0.0	0.0	0.0	0.0	0.0	0.0	0.0	0.0	2.8
		평년 Normals	5.9	2.3	0.0	0.0	0.0	0.0	0.0	0.0	0.0	0.0	0.0	0.0	2.1
	< -10.0°C	`91~`00	11.0	5.9	0.0	0.0	0.0	0.0	0.0	0.0	0.0	0.0	0.0	0.2	4.6
		`01~`10	9.4	4.6	0.2	0.0	0.0	0.0	0.0	0.0	0.0	0.0	0.0	0.0	4.6
		`11~`20	11.3	4.1	0.0	0.0	0.0	0.0	0.0	0.0	0.0	0.0	0.0	0.0	5.4
		평년 Normals	10.6	4.9	0.1	0.0	0.0	0.0	0.0	0.0	0.0	0.0	0.0	0.1	4.9
	< 0.0°C	`91~`00	30.4	26.4	22.5	7.7	0.0	0.0	0.0	0.0	0.0	0.0	2.4	17.3	28.8
		`01~`10	29.4	25.1	20.8	4.8	0.0	0.0	0.0	0.0	0.0	0.0	1.6	16.7	28.8
		`11~`20	29.4	25.2	20.2	4.4	0.0	0.0	0.0	0.0	0.0	0.0	1.1	14.2	28.4
		평년 Normals	29.7	25.6	21.2	5.6	0.0	0.0	0.0	0.0	0.0	0.0	1.7	16.1	28.7
	≥ 5.0°C	`91~`00	0.0	0.3	0.8	11.7	27.4	30.0	31.0	31.0	29.7	17.9	3.9	0.3	
		`01~`10	0.1	0.3	2.0	12.2	29.5	30.0	31.0	31.0	29.9	22.7	3.9	0.2	
		`11~`20	0.0	0.2	2.8	14.1	29.5	30.0	31.0	31.0	30.0	21.8	6.0	0.1	
		평년 Normals	0.0	0.3	1.9	12.7	28.8	30.0	31.0	31.0	29.9	20.8	4.6	0.2	
	≥ 25.0°C	`91~`00	0.0	0.0	0.0	0.0	0.0	0.0	0.6	0.3	0.0	0.0	0.0	0.0	
		`01~`10	0.0	0.0	0.0	0.0	0.0	0.0	0.1	0.4	0.0	0.0	0.0	0.0	
		`11~`20	0.0	0.0	0.0	0.0	0.0	0.0	0.7	0.5	0.0	0.0	0.0	0.0	
		평년 Normals	0.0	0.0	0.0	0.0	0.0	0.0	0.5	0.4	0.0	0.0	0.0	0.0	
일 강수량 Daily Minimum Temp.	= 0.0mm	`91~`00	3.6	2.8	1.8	1.6	1.7	1.7	2.3	1.4	1.5	1.4	1.4	3.1	
		`01~`10	3.6	3.0	2.1	1.6	2.3	2.3	2.8	2.8	1.7	1.8	3.1	3.5	
		`11~`20	3.1	1.7	1.1	0.9	1.3	1.7	1.3	1.1	1.0	0.9	2.3	3.5	
		평년 Normals	3.4	2.5	1.7	1.4	1.8	1.9	2.1	1.8	1.4	1.4	2.3	3.4	
	≥ 0.1mm	`91~`00	7.9	6.5	8.0	6.9	8.3	9.1	13.5	13.1	7.6	5.8	8.3	7.4	
		`01~`10	7.0	6.0	9.0	8.0	8.4	8.8	16.4	15.3	10.5	5.9	6.3	8.0	
		`11~`20	6.8	6.3	7.9	10.5	8.0	10.2	16.8	15.8	9.9	7.5	9.4	9.0	
		평년 Normals	7.2	6.3	8.3	8.5	8.2	9.4	15.6	14.7	9.3	6.4	8.0	8.1	
	≥ 1.0mm	`91~`00	5.0	4.7	6.9	5.8	7.3	8.2	11.9	11.7	6.6	4.8	6.6	4.6	
		`01~`10	5.0	4.8	6.6	6.5	7.1	7.4	14.5	14.1	8.6	4.6	5.3	5.2	
		`11~`20	3.9	3.9	6.4	7.6	6.0	7.1	13.4	12.7	7.2	5.2	6.9	5.5	
		평년 Normals	4.6	4.5	6.6	6.6	6.8	7.6	13.3	12.8	7.5	4.9	6.3	5.1	
	≥ 10.0mm	`91~`00	0.6	1.1	1.6	2.3	2.6	4.3	6.1	6.2	3.6	2.2	2.2	0.8	
		`01~`10	1.0	1.5	1.7	2.4	3.0	4.1	7.5	7.4	3.7	1.1	0.8	1.0	
		`11~`20	0.5	1.3	1.9	4.1	2.4	3.2	6.6	6.7	3.4	2.4	1.9	1.0	
		평년 Normals	0.7	1.3	1.7	2.9	2.7	3.9	6.7	6.8	3.6	1.9	1.6	0.9	
	≥ 30.0mm	`91~`00	0.0	0.1	0.2	0.8	0.5	2.6	1.8	3.0	1.2	0.1	0.2	0.0	
		`01~`10	0.1	0.3	0.0	0.6	1.0	1.8	4.3	3.0	1.0	0.2	0.1	0.0	
		`11~`20	0.1	0.2	0.3	0.5	0.3	1.3	2.8	2.9	1.5	0.9	0.3	0.0	
		평년 Normals	0.1	0.2	0.2	0.6	0.6	1.9	3.0	3.0	1.2	0.4	0.2	0.0	
	≥ 80.0mm	`91~`00	0.0	0.0	0.0	0.0	0.1	0.5	0.6	0.7	0.4	0.0	0.0	0.0	
		`01~`10	0.0	0.0	0.0	0.1	0.0	0.1	1.1	0.8	0.1	0.0	0.0	0.0	
		`11~`20	0.0	0.0	0.0	0.0	0.0	0.4	0.6	0.6	0.1	0.0	0.0	0.0	
		평년 Normals	0.0	0.0	0.0	0.0	0.0	0.3	0.8	0.7	0.2	0.0	0.0	0.0	
≥ 100.0mm	`91~`00	0.0	0.0	0.0	0.0	0.0	0.3	0.3	0.4	0.1	0.0	0.0	0.0		
	`01~`10	0.0	0.0	0.0	0.0	0.0	0.1	0.6	0.3	0.1	0.0	0.0	0.0		
	`11~`20	0.0	0.0	0.0	0.0	0.0	0.1	0.5	0.4	0.1	0.0	0.0	0.0		
	평년 Normals	0.0	0.0	0.0	0.0	0.0	0.2	0.5	0.4	0.1	0.0	0.0	0.0		

월별평년값  
MONTHLY NORMALS

238 금산 Geumsan

계급별 일수 Categorized Frequencies of Weather Phenomena (일,day)

요소 Element		월 Month	1 JAN.	2 FEB.	3 MAR.	4 APR.	5 MAY	6 JUN.	7 JUL	8 AUG.	9 SEP.	10 OCT.	11 NOV.	12 DEC.
1 시간 최대 강수량 1-Hour Maximum Precipitation	≥ 1.0mm	'91~'00	0.0	0.0	0.0	5.3	6.9	7.9	11.7	11.1	6.3	4.5	0.4	0.0
		'01~'10	0.0	0.0	0.0	6.2	6.5	7.1	14.1	13.6	8.2	4.1	0.0	0.0
		'11~'20	0.0	0.0	0.0	6.8	5.7	6.5	13.1	12.0	6.2	4.7	0.0	0.0
		평년 Normals	0.0	0.0	0.0	6.1	6.4	7.2	13.0	12.2	6.9	4.4	0.1	0.0
	≥ 5.0mm	'91~'00	0.0	0.0	0.0	1.5	1.8	4.1	6.5	6.9	3.4	1.7	0.0	0.0
		'01~'10	0.0	0.0	0.0	1.3	2.8	3.9	8.2	8.0	3.1	1.0	0.0	0.0
		'11~'20	0.0	0.0	0.0	2.5	1.1	3.1	7.1	6.7	3.1	1.9	0.0	0.0
		평년 Normals	0.0	0.0	0.0	1.8	1.9	3.7	7.3	7.2	3.2	1.5	0.0	0.0
	≥ 10.0mm	'91~'00	0.0	0.0	0.0	0.4	0.7	2.9	3.6	4.0	1.3	0.3	0.0	0.0
		'01~'10	0.0	0.0	0.0	0.2	1.0	2.3	5.4	4.4	1.8	0.3	0.0	0.0
		'11~'20	0.0	0.0	0.0	0.4	0.3	2.0	3.9	4.2	1.8	0.6	0.0	0.0
		평년 Normals	0.0	0.0	0.0	0.3	0.7	2.4	4.3	4.2	1.6	0.4	0.0	0.0
	≥ 20.0mm	'91~'00	0.0	0.0	0.0	0.0	0.0	0.8	1.2	1.7	0.4	0.0	0.0	0.0
		'01~'10	0.0	0.0	0.0	0.1	0.0	0.6	2.0	1.5	0.1	0.0	0.0	0.0
		'11~'20	0.0	0.0	0.0	0.1	0.1	0.7	1.2	1.7	0.3	0.0	0.0	0.0
		평년 Normals	0.0	0.0	0.0	0.1	0.0	0.7	1.5	1.6	0.3	0.0	0.0	0.0
	≥ 30.0mm	'91~'00	0.0	0.0	0.0	0.0	0.0	0.3	0.1	0.7	0.2	0.0	0.0	0.0
		'01~'10	0.0	0.0	0.0	0.1	0.0	0.2	1.4	0.4	0.0	0.0	0.0	0.0
		'11~'20	0.0	0.0	0.0	0.1	0.0	0.2	0.4	0.9	0.1	0.0	0.0	0.0
		평년 Normals	0.0	0.0	0.0	0.1	0.0	0.2	0.6	0.7	0.1	0.0	0.0	0.0
일 최대풍속 Daily Max. W.S.	< 3.4 m/s	16.3	12.8	9.7	7.1	12.4	18.0	18.2	18.8	21.0	20.7	16.7	16.5	
	3.4-7.9 m/s	14.4	15.3	20.9	22.3	18.5	11.8	12.7	12.0	8.8	9.9	12.2	13.2	
	8.0-13.8 m/s	0.2	0.1	0.4	0.6	0.1	0.1	0.1	0.2	0.2	0.0	0.1	0.2	
	≥ 13.9 m/s	0.0	0.0	0.0	0.0	0.0	0.0	0.0	0.0	0.0	0.0	0.0	0.0	
최소 상대습도 Daily Min. R.H	< 10.0%	0.0	0.1	0.3	0.3	0.0	0.0	0.0	0.0	0.0	0.0	0.0	0.0	
	< 20.0%	1.1	3.2	7.1	8.8	4.6	0.8	0.0	0.0	0.0	0.8	1.2	0.8	
	< 30.0%	6.1	11.4	16.6	18.3	13.4	5.2	0.1	0.5	2.5	6.5	8.0	5.7	
	< 40.0%	14.4	19.4	23.4	22.9	21.5	12.1	1.8	2.6	9.0	17.0	16.3	13.0	
전운량 Cloud Amount	< 2.5할	4.1	4.4	4.1	4.5	3.8	1.9	1.0	1.3	2.1	2.9	3.6	4.2	
	≥ 7.5할	2.4	1.5	2.8	2.2	3.0	4.4	5.7	4.4	3.9	2.5	2.4	2.1	
일조율 Perc. of Sunshine	0	3.2	2.6	2.8	2.8	2.8	3.4	4.2	3.6	3.7	2.2	3.0	2.6	
	< 20%	6.5	5.1	5.6	5.9	5.8	7.3	10.9	9.2	7.7	4.6	6.7	7.0	
	≥ 80%	8.0	9.0	9.4	9.4	7.7	3.2	1.7	1.5	2.8	3.2	5.9	8.1	

월별평년값  
MONTHLY NORMALS

243 부안 Buan

계급별 일수 Categorized Frequencies of Weather Phenomena (일,day)

요소 Element		월 Month	1 JAN.	2 FEB.	3 MAR.	4 APR.	5 MAY	6 JUN.	7 JUL.	8 AUG.	9 SEP.	10 OCT.	11 NOV.	12 DEC.	
일 기 온 도 일 일 최 고 기 온 도 일 일 최 저 기 온 도	< -5.0°C	`91~`00	1.7	0.6	0.0	0.0	0.0	0.0	0.0	0.0	0.0	0.0	0.0	0.0	0.3
		`01~`10	2.3	0.3	0.0	0.0	0.0	0.0	0.0	0.0	0.0	0.0	0.0	0.0	1.2
		`11~`20	4.1	1.0	0.0	0.0	0.0	0.0	0.0	0.0	0.0	0.0	0.0	0.0	0.9
		평년 Normals	2.7	0.6	0.0	0.0	0.0	0.0	0.0	0.0	0.0	0.0	0.0	0.0	0.8
	< 0.0°C	`91~`00	16.7	10.6	0.7	0.0	0.0	0.0	0.0	0.0	0.0	0.0	0.0	0.4	7.1
		`01~`10	14.1	7.7	1.4	0.0	0.0	0.0	0.0	0.0	0.0	0.0	0.0	0.1	9.8
		`11~`20	15.8	9.1	0.6	0.0	0.0	0.0	0.0	0.0	0.0	0.0	0.0	0.1	10.2
		평년 Normals	15.5	9.1	0.9	0.0	0.0	0.0	0.0	0.0	0.0	0.0	0.0	0.2	9.0
	≥ 5.0°C	`91~`00	1.3	2.7	17.7	28.9	31.0	30.0	31.0	31.0	31.0	30.0	31.0	24.6	7.2
		`01~`10	1.7	5.6	18.6	29.8	31.0	30.0	31.0	31.0	31.0	30.0	31.0	24.4	7.2
		`11~`20	2.2	4.8	18.8	29.8	31.0	30.0	30.9	31.0	29.8	31.0	25.3	25.3	6.6
		평년 Normals	1.7	4.4	18.4	29.5	31.0	30.0	31.0	31.0	29.9	31.0	24.8	24.8	7.0
	≥ 25.0°C	`91~`00	0.0	0.0	0.0	0.0	0.0	0.0	0.3	15.6	18.5	1.8	0.0	0.0	0.0
		`01~`10	0.0	0.0	0.0	0.0	0.0	0.0	1.3	16.2	20.2	2.6	0.0	0.0	0.0
		`11~`20	0.0	0.0	0.0	0.0	0.1	1.1	18.6	22.5	1.5	0.0	0.0	0.0	0.0
		평년 Normals	0.0	0.0	0.0	0.0	0.0	0.0	0.9	16.8	20.4	2.0	0.0	0.0	0.0
	≥ 30.0°C	`91~`00	0.0	0.0	0.0	0.0	0.0	0.0	0.0	0.0	0.1	0.0	0.0	0.0	0.0
		`01~`10	0.0	0.0	0.0	0.0	0.0	0.0	0.0	0.0	0.0	0.0	0.0	0.0	0.0
		`11~`20	0.0	0.0	0.0	0.0	0.0	0.0	0.0	0.4	1.7	0.0	0.0	0.0	0.0
		평년 Normals	0.0	0.0	0.0	0.0	0.0	0.0	0.0	0.1	0.6	0.0	0.0	0.0	0.0
일 기 온 도 일 일 최 고 기 온 도	< 0.0°C	`91~`00	3.1	1.4	0.0	0.0	0.0	0.0	0.0	0.0	0.0	0.0	0.0	0.0	1.3
		`01~`10	3.7	1.1	0.1	0.0	0.0	0.0	0.0	0.0	0.0	0.0	0.0	0.0	1.7
		`11~`20	4.9	1.8	0.0	0.0	0.0	0.0	0.0	0.0	0.0	0.0	0.0	0.0	2.1
		평년 Normals	3.9	1.4	0.0	0.0	0.0	0.0	0.0	0.0	0.0	0.0	0.0	0.0	1.7
	≥ 10.0°C	`91~`00	2.3	5.0	19.3	28.5	31.0	30.0	31.0	31.0	31.0	30.0	31.0	25.2	9.5
		`01~`10	2.4	7.5	19.7	29.3	31.0	30.0	31.0	31.0	31.0	30.0	30.8	25.4	7.9
		`11~`20	2.5	6.6	20.5	29.2	31.0	30.0	31.0	31.0	31.0	30.0	31.0	24.7	6.7
		평년 Normals	2.4	6.4	19.8	29.0	31.0	30.0	31.0	31.0	31.0	30.0	30.9	25.1	8.0
	≥ 25.0°C	`91~`00	0.0	0.0	0.0	1.4	8.6	20.0	28.7	29.1	19.1	3.4	0.0	0.0	0.0
		`01~`10	0.0	0.0	0.0	1.6	10.0	23.3	29.4	29.3	23.2	5.3	0.1	0.0	0.0
		`11~`20	0.0	0.0	0.2	1.6	13.1	24.5	29.3	30.1	22.9	2.6	0.2	0.0	0.0
		평년 Normals	0.0	0.0	0.1	1.5	10.6	22.6	29.1	29.5	21.7	3.8	0.1	0.0	0.0
	≥ 30.0°C	`91~`00	0.0	0.0	0.0	0.1	0.5	1.7	15.2	19.0	4.3	0.0	0.0	0.0	0.0
		`01~`10	0.0	0.0	0.0	0.0	0.7	3.0	13.5	19.2	5.4	0.0	0.0	0.0	0.0
		`11~`20	0.0	0.0	0.0	0.0	0.7	2.7	15.8	20.5	2.2	0.0	0.0	0.0	0.0
		평년 Normals	0.0	0.0	0.0	0.0	0.6	2.5	14.8	19.6	4.0	0.0	0.0	0.0	0.0
≥ 33.0°C	`91~`00	0.0	0.0	0.0	0.0	0.0	0.0	4.9	5.5	0.4	0.0	0.0	0.0	0.0	
	`01~`10	0.0	0.0	0.0	0.0	0.0	0.0	3.1	7.9	0.4	0.0	0.0	0.0	0.0	
	`11~`20	0.0	0.0	0.0	0.0	0.0	0.1	5.0	10.1	0.0	0.0	0.0	0.0	0.0	
	평년 Normals	0.0	0.0	0.0	0.0	0.0	0.0	4.3	7.8	0.3	0.0	0.0	0.0	0.0	
≥ 35.0°C	`91~`00	0.0	0.0	0.0	0.0	0.0	0.0	1.1	0.6	0.0	0.0	0.0	0.0	0.0	
	`01~`10	0.0	0.0	0.0	0.0	0.0	0.0	0.1	0.8	0.0	0.0	0.0	0.0	0.0	
	`11~`20	0.0	0.0	0.0	0.0	0.0	0.0	0.9	2.8	0.0	0.0	0.0	0.0	0.0	
	평년 Normals	0.0	0.0	0.0	0.0	0.0	0.0	0.7	1.4	0.0	0.0	0.0	0.0	0.0	

월 별 평 년 값  
MONTHLY NORMALS

243 부안 Buan

계급별 일수 Categorized Frequencies of Weather Phenomena (일, day)

요소 Element		월 Month	1 JAN.	2 FEB.	3 MAR.	4 APR.	5 MAY	6 JUN.	7 JUL.	8 AUG.	9 SEP.	10 OCT.	11 NOV.	12 DEC.		
하 일 기 최 저 일 일 일 일 일 일 일 일	≤ -15.0°C	`91~`00	0.2	0.1	0.0	0.0	0.0	0.0	0.0	0.0	0.0	0.0	0.0	0.0	0.1	
		`01~`10	0.3	0.0	0.0	0.0	0.0	0.0	0.0	0.0	0.0	0.0	0.0	0.0	0.0	0.1
		`11~`20	0.6	0.0	0.0	0.0	0.0	0.0	0.0	0.0	0.0	0.0	0.0	0.0	0.0	0.0
		평년 Normals	0.4	0.0	0.0	0.0	0.0	0.0	0.0	0.0	0.0	0.0	0.0	0.0	0.0	0.1
	≤ -12.0°C	`91~`00	1.2	0.2	0.0	0.0	0.0	0.0	0.0	0.0	0.0	0.0	0.0	0.0	0.0	0.2
		`01~`10	1.3	0.0	0.0	0.0	0.0	0.0	0.0	0.0	0.0	0.0	0.0	0.0	0.0	0.4
		`11~`20	2.3	0.2	0.0	0.0	0.0	0.0	0.0	0.0	0.0	0.0	0.0	0.0	0.0	0.2
		평년 Normals	1.6	0.1	0.0	0.0	0.0	0.0	0.0	0.0	0.0	0.0	0.0	0.0	0.0	0.3
	< -10.0°C	`91~`00	1.9	0.7	0.0	0.0	0.0	0.0	0.0	0.0	0.0	0.0	0.0	0.0	0.0	0.4
		`01~`10	2.7	0.3	0.0	0.0	0.0	0.0	0.0	0.0	0.0	0.0	0.0	0.0	0.0	1.1
		`11~`20	4.4	0.9	0.0	0.0	0.0	0.0	0.0	0.0	0.0	0.0	0.0	0.0	0.0	1.1
		평년 Normals	3.0	0.6	0.0	0.0	0.0	0.0	0.0	0.0	0.0	0.0	0.0	0.0	0.0	0.9
	< 0.0°C	`91~`00	28.1	24.6	14.8	2.9	0.0	0.0	0.0	0.0	0.0	0.0	0.2	7.8	23.8	
		`01~`10	27.4	21.5	12.9	1.0	0.0	0.0	0.0	0.0	0.0	0.0	0.3	6.7	22.0	
		`11~`20	27.0	23.3	13.1	0.6	0.0	0.0	0.0	0.0	0.0	0.0	0.0	4.8	23.2	
		평년 Normals	27.5	23.1	13.6	1.5	0.0	0.0	0.0	0.0	0.0	0.0	0.2	6.4	23.0	
	≥ 5.0°C	`91~`00	0.0	0.3	3.1	17.0	30.3	30.0	31.0	31.0	30.0	26.4	8.2	0.5		
		`01~`10	0.4	0.5	3.0	17.9	30.9	30.0	31.0	31.0	30.0	28.4	9.8	0.9		
		`11~`20	0.1	0.6	3.9	18.6	30.9	30.0	31.0	31.0	30.0	28.9	12.3	1.3		
		평년 Normals	0.2	0.5	3.3	17.8	30.7	30.0	31.0	31.0	30.0	27.9	10.1	0.9		
	≥ 25.0°C	`91~`00	0.0	0.0	0.0	0.0	0.0	0.0	1.2	0.8	0.1	0.0	0.0	0.0		
`01~`10		0.0	0.0	0.0	0.0	0.0	0.0	1.5	3.3	0.0	0.0	0.0	0.0			
`11~`20		0.0	0.0	0.0	0.0	0.0	0.0	4.8	7.3	0.0	0.0	0.0	0.0			
평년 Normals		0.0	0.0	0.0	0.0	0.0	0.0	2.5	3.8	0.0	0.0	0.0	0.0			
강 수 량 일 일 일 일 일 일 일 일 일 일 일 일 일	= 0.0mm	`91~`00	2.0	2.2	2.0	1.7	1.9	1.8	1.7	1.6	1.2	1.1	1.2	2.0		
		`01~`10	2.9	1.6	2.3	1.6	1.2	1.4	2.7	2.6	2.1	1.9	2.8	2.7		
		`11~`20	1.9	2.2	0.6	0.7	0.7	1.4	0.6	1.1	0.6	0.7	1.7	2.8		
		평년 Normals	2.3	2.0	1.6	1.3	1.3	1.5	1.7	1.8	1.3	1.2	1.9	2.5		
	≥ 0.1mm	`91~`00	10.6	7.3	7.5	6.6	7.6	8.4	11.3	11.9	7.2	6.3	8.0	9.2		
		`01~`10	9.5	6.9	8.4	7.4	8.3	9.6	14.5	13.7	8.8	6.1	7.4	10.2		
		`11~`20	9.5	7.0	7.3	10.0	7.8	8.4	16.2	12.6	8.8	7.1	10.2	12.8		
		평년 Normals	9.9	7.1	7.7	8.0	7.9	8.8	14.0	12.7	8.3	6.5	8.5	10.7		
	≥ 1.0mm	`91~`00	6.9	4.2	6.0	5.5	6.7	7.4	8.9	11.0	6.3	5.0	6.0	6.3		
		`01~`10	6.4	5.3	6.6	6.5	6.7	8.2	12.4	11.9	7.5	4.6	5.1	8.6		
		`11~`20	5.5	4.7	5.5	7.9	5.8	5.8	12.2	9.8	6.4	5.6	7.5	8.4		
		평년 Normals	6.3	4.7	6.0	6.6	6.4	7.1	11.2	10.9	6.7	5.1	6.2	7.8		
	≥ 10.0mm	`91~`00	0.5	1.2	1.8	1.8	2.1	4.1	5.5	5.4	3.4	1.8	2.3	0.5		
		`01~`10	0.9	1.3	1.6	2.7	3.2	3.2	7.3	6.9	3.5	1.2	1.1	1.4		
		`11~`20	0.5	1.0	2.0	3.1	2.9	2.4	6.5	5.4	3.3	1.8	2.0	1.4		
		평년 Normals	0.6	1.2	1.8	2.5	2.7	3.2	6.4	5.9	3.4	1.6	1.8	1.1		
	≥ 30.0mm	`91~`00	0.0	0.1	0.1	0.7	0.7	2.0	2.0	2.4	1.4	0.6	0.2	0.0		
		`01~`10	0.1	0.3	0.0	0.8	1.1	1.7	4.0	2.9	1.6	0.2	0.2	0.1		
		`11~`20	0.1	0.1	0.3	0.7	0.5	0.9	2.9	2.7	1.1	0.6	0.3	0.0		
		평년 Normals	0.1	0.2	0.1	0.7	0.8	1.5	3.0	2.7	1.4	0.5	0.2	0.0		
	≥ 80.0mm	`91~`00	0.0	0.0	0.0	0.0	0.0	0.3	0.6	0.6	0.5	0.0	0.0	0.0		
`01~`10		0.0	0.0	0.0	0.0	0.1	0.2	0.8	0.5	0.3	0.0	0.0	0.0			
`11~`20		0.0	0.0	0.0	0.0	0.1	0.0	0.6	1.0	0.4	0.1	0.0	0.0			
평년 Normals		0.0	0.0	0.0	0.0	0.1	0.2	0.7	0.7	0.4	0.0	0.0	0.0			
≥ 100.0mm	`91~`00	0.0	0.0	0.0	0.0	0.0	0.2	0.6	0.3	0.1	0.0	0.0	0.0			
	`01~`10	0.0	0.0	0.0	0.0	0.0	0.0	0.1	0.4	0.2	0.0	0.0	0.0			
	`11~`20	0.0	0.0	0.0	0.0	0.0	0.0	0.6	0.8	0.1	0.0	0.0	0.0			
	평년 Normals	0.0	0.0	0.0	0.0	0.0	0.1	0.5	0.5	0.1	0.0	0.0	0.0			

월별평년값  
MONTHLY NORMALS

243 부안 Buan

계급별 일수 Categorized Frequencies of Weather Phenomena (일,day)

요소 Element		월 Month	1 JAN.	2 FEB.	3 MAR.	4 APR.	5 MAY	6 JUN.	7 JUL.	8 AUG.	9 SEP.	10 OCT.	11 NOV.	12 DEC.
1 시간 최대 강수량 1-Hour Maximum Precipitation	≥ 1.0mm	'91~'00	0.0	0.1	0.0	5.1	5.9	7.0	8.8	10.5	5.5	4.6	0.0	0.0
		'01~'10	0.0	0.0	0.0	6.1	6.0	6.6	12.0	11.4	6.9	4.3	0.0	0.0
		'11~'20	0.0	0.0	0.0	7.2	5.5	5.4	11.6	9.4	5.8	4.6	0.0	0.0
		평년 Normals	0.0	0.0	0.0	6.1	5.8	6.3	10.8	10.4	6.1	4.5	0.0	0.0
	≥ 5.0mm	'91~'00	0.0	0.0	0.0	1.8	2.2	4.1	5.7	5.7	3.4	1.6	0.0	0.0
		'01~'10	0.0	0.0	0.0	2.0	2.5	3.2	7.6	7.6	3.6	1.3	0.0	0.0
		'11~'20	0.0	0.0	0.0	2.3	2.4	2.2	6.9	5.8	2.8	1.8	0.0	0.0
		평년 Normals	0.0	0.0	0.0	2.0	2.4	3.2	6.7	6.4	3.3	1.6	0.0	0.0
	≥ 10.0mm	'91~'00	0.0	0.0	0.0	0.5	0.8	2.3	3.4	3.7	2.3	0.6	0.0	0.0
		'01~'10	0.0	0.0	0.0	0.7	1.1	1.6	5.0	4.6	1.7	0.6	0.0	0.0
		'11~'20	0.0	0.0	0.0	0.2	0.6	1.1	4.4	3.3	1.5	0.5	0.0	0.0
		평년 Normals	0.0	0.0	0.0	0.5	0.8	1.7	4.3	3.9	1.8	0.6	0.0	0.0
	≥ 20.0mm	'91~'00	0.0	0.0	0.0	0.0	0.0	0.5	1.4	1.3	0.5	0.0	0.0	0.0
		'01~'10	0.0	0.0	0.0	0.1	0.1	0.3	2.8	1.5	1.1	0.0	0.0	0.0
		'11~'20	0.0	0.0	0.0	0.0	0.1	0.3	2.2	1.7	0.2	0.1	0.0	0.0
		평년 Normals	0.0	0.0	0.0	0.0	0.1	0.4	2.1	1.5	0.6	0.0	0.0	0.0
	≥ 30.0mm	'91~'00	0.0	0.0	0.0	0.0	0.0	0.1	0.6	0.3	0.0	0.0	0.0	0.0
		'01~'10	0.0	0.0	0.0	0.0	0.0	0.2	1.3	0.7	0.3	0.0	0.0	0.0
		'11~'20	0.0	0.0	0.0	0.0	0.0	0.0	0.8	1.0	0.2	0.0	0.0	0.0
		평년 Normals	0.0	0.0	0.0	0.0	0.0	0.1	0.9	0.7	0.2	0.0	0.0	0.0
일 최대풍속 Daily Max. W.S.	< 3.4 m/s	13.2	5.9	1.9	1.4	1.8	3.3	5.5	8.8	11.9	11.8	10.4	12.6	
	3.4-7.9 m/s	17.2	21.5	27.9	26.8	28.1	26.0	24.6	21.8	17.6	18.7	18.2	16.7	
	8.0-13.8 m/s	0.6	0.9	1.2	1.8	1.1	0.7	0.9	0.3	0.5	0.2	0.4	0.7	
	≥ 13.9 m/s	0.0	0.0	0.0	0.0	0.0	0.0	0.0	0.1	0.0	0.0	0.0	0.0	
최소 상대습도 Daily Min. R.H	< 10.0%	0.0	0.0	0.0	0.0	0.0	0.0	0.0	0.0	0.0	0.0	0.0	0.0	
	< 20.0%	0.0	0.4	1.8	2.0	0.9	0.0	0.0	0.0	0.0	0.2	0.1	0.1	
	< 30.0%	1.1	2.8	6.2	8.3	5.3	1.1	0.0	0.1	0.7	2.2	1.9	0.9	
	< 40.0%	4.3	8.2	13.8	15.1	12.4	4.7	0.2	0.7	4.6	9.5	8.6	4.9	
전운량 Cloud Amount	< 2.5할	2.5	2.8	3.1	3.5	3.3	1.7	0.9	1.7	2.7	3.9	2.9	2.6	
	≥ 7.5할	3.7	2.4	3.2	2.8	3.7	4.6	5.4	4.1	3.7	2.2	3.1	3.7	
일조율 Perc. of Sunshine	0	3.6	2.9	2.8	3.0	2.7	3.2	4.1	2.9	4.2	2.9	3.1	3.6	
	< 20%	7.3	5.5	5.4	5.5	6.1	8.1	10.4	8.2	7.6	5.7	7.2	8.8	
	≥ 80%	5.4	7.7	9.1	9.8	8.0	3.1	2.5	5.5	7.7	9.9	7.5	4.8	

월 별 평 년 값  
MONTHLY NORMALS

244 임실 Imsil

계급별 일수 Categorized Frequencies of Weather Phenomena (일,day)

요소 Element		월 Month	1	2	3	4	5	6	7	8	9	10	11	12	
			JAN.	FEB.	MAR.	APR.	MAY	JUN.	JUL.	AUG.	SEP.	OCT.	NOV.	DEC.	
일 기 온 도 의 일 일 최 대 값 일 일 최 소 값 일 일 최 대 값 일 일 최 소 값	< -5.0°C	`91~`00	6.3	2.7	0.0	0.0	0.0	0.0	0.0	0.0	0.0	0.0	0.0	0.0	2.8
		`01~`10	6.3	2.1	0.0	0.0	0.0	0.0	0.0	0.0	0.0	0.0	0.0	0.0	3.6
		`11~`20	9.0	2.9	0.0	0.0	0.0	0.0	0.0	0.0	0.0	0.0	0.0	0.0	3.7
		평년 Normals	<b>7.2</b>	<b>2.6</b>	<b>0.0</b>	<b>0.0</b>	<b>0.0</b>	<b>0.0</b>	<b>0.0</b>	<b>0.0</b>	<b>0.0</b>	<b>0.0</b>	<b>0.0</b>	<b>0.0</b>	<b>3.4</b>
	< 0.0°C	`91~`00	23.6	17.9	3.2	0.0	0.0	0.0	0.0	0.0	0.0	0.0	0.0	1.7	16.4
		`01~`10	23.9	13.6	3.5	0.0	0.0	0.0	0.0	0.0	0.0	0.0	0.0	1.7	16.2
		`11~`20	22.7	14.5	2.9	0.0	0.0	0.0	0.0	0.0	0.0	0.0	0.0	1.1	16.5
		평년 Normals	<b>23.4</b>	<b>15.3</b>	<b>3.2</b>	<b>0.0</b>	<b>0.0</b>	<b>0.0</b>	<b>0.0</b>	<b>0.0</b>	<b>0.0</b>	<b>0.0</b>	<b>0.0</b>	<b>1.5</b>	<b>16.4</b>
	≥ 5.0°C	`91~`00	0.4	1.9	12.6	27.1	31.0	30.0	31.0	31.0	31.0	30.0	30.6	16.8	2.0
		`01~`10	0.7	2.9	14.9	28.6	31.0	30.0	31.0	31.0	30.0	30.3	16.1	2.5	2.5
		`11~`20	0.8	2.7	14.7	28.4	30.9	29.9	31.0	31.0	30.0	30.8	18.9	2.4	2.4
		평년 Normals	<b>0.6</b>	<b>2.5</b>	<b>14.1</b>	<b>28.0</b>	<b>31.0</b>	<b>30.0</b>	<b>31.0</b>	<b>31.0</b>	<b>31.0</b>	<b>30.0</b>	<b>30.6</b>	<b>17.3</b>	<b>2.3</b>
	≥ 25.0°C	`91~`00	0.0	0.0	0.0	0.0	0.0	0.0	0.0	10.6	8.8	0.4	0.0	0.0	0.0
		`01~`10	0.0	0.0	0.0	0.0	0.0	0.0	0.5	11.7	13.5	1.0	0.0	0.0	0.0
		`11~`20	0.0	0.0	0.0	0.0	0.0	0.0	0.1	14.4	17.4	0.6	0.0	0.0	0.0
		평년 Normals	<b>0.0</b>	<b>0.0</b>	<b>0.0</b>	<b>0.0</b>	<b>0.0</b>	<b>0.0</b>	<b>0.2</b>	<b>12.2</b>	<b>13.2</b>	<b>0.7</b>	<b>0.0</b>	<b>0.0</b>	<b>0.0</b>
	≥ 30.0°C	`91~`00	0.0	0.0	0.0	0.0	0.0	0.0	0.0	0.0	0.0	0.0	0.0	0.0	0.0
		`01~`10	0.0	0.0	0.0	0.0	0.0	0.0	0.0	0.0	0.0	0.0	0.0	0.0	0.0
		`11~`20	0.0	0.0	0.0	0.0	0.0	0.0	0.0	0.0	0.0	0.0	0.0	0.0	0.0
		평년 Normals	<b>0.0</b>	<b>0.0</b>	<b>0.0</b>	<b>0.0</b>	<b>0.0</b>	<b>0.0</b>	<b>0.0</b>	<b>0.0</b>	<b>0.0</b>	<b>0.0</b>	<b>0.0</b>	<b>0.0</b>	<b>0.0</b>
일 기 온 도 의 일 일 최 대 값 일 일 최 소 값	< 0.0°C	`91~`00	5.6	2.0	0.1	0.0	0.0	0.0	0.0	0.0	0.0	0.0	0.0	0.0	2.6
		`01~`10	5.0	1.3	0.4	0.0	0.0	0.0	0.0	0.0	0.0	0.0	0.0	0.0	3.5
		`11~`20	6.1	2.6	0.0	0.0	0.0	0.0	0.0	0.0	0.0	0.0	0.0	0.0	3.9
		평년 Normals	<b>5.6</b>	<b>2.0</b>	<b>0.2</b>	<b>0.0</b>	<b>0.0</b>	<b>0.0</b>	<b>0.0</b>	<b>0.0</b>	<b>0.0</b>	<b>0.0</b>	<b>0.0</b>	<b>0.0</b>	<b>3.3</b>
	≥ 10.0°C	`91~`00	1.8	5.2	19.8	28.6	31.0	30.0	31.0	31.0	30.0	30.7	22.6	7.7	7.7
		`01~`10	2.5	8.4	20.7	29.1	31.0	30.0	31.0	31.0	30.0	30.6	23.2	7.7	7.7
		`11~`20	2.2	6.3	21.3	29.2	31.0	30.0	31.0	31.0	30.0	31.0	22.8	4.4	4.4
		평년 Normals	<b>2.2</b>	<b>6.6</b>	<b>20.6</b>	<b>29.0</b>	<b>31.0</b>	<b>30.0</b>	<b>31.0</b>	<b>31.0</b>	<b>31.0</b>	<b>30.0</b>	<b>30.8</b>	<b>22.9</b>	<b>6.6</b>
	≥ 25.0°C	`91~`00	0.0	0.0	0.0	2.7	10.7	21.7	27.2	28.0	17.1	2.6	0.0	0.0	0.0
		`01~`10	0.0	0.0	0.1	2.6	12.5	24.0	26.7	28.0	22.1	5.8	0.1	0.0	0.0
		`11~`20	0.0	0.0	0.0	2.4	15.5	25.3	28.1	28.1	18.7	2.6	0.2	0.0	0.0
		평년 Normals	<b>0.0</b>	<b>0.0</b>	<b>0.0</b>	<b>2.6</b>	<b>12.9</b>	<b>23.7</b>	<b>27.3</b>	<b>28.0</b>	<b>19.3</b>	<b>3.7</b>	<b>0.1</b>	<b>0.0</b>	<b>0.0</b>
	≥ 30.0°C	`91~`00	0.0	0.0	0.0	0.0	0.2	2.8	12.0	14.2	2.3	0.0	0.0	0.0	0.0
		`01~`10	0.0	0.0	0.0	0.0	0.9	5.9	14.1	17.1	4.5	0.0	0.0	0.0	0.0
		`11~`20	0.0	0.0	0.0	0.1	1.5	6.2	13.6	17.4	1.7	0.0	0.0	0.0	0.0
		평년 Normals	<b>0.0</b>	<b>0.0</b>	<b>0.0</b>	<b>0.0</b>	<b>0.9</b>	<b>5.0</b>	<b>13.2</b>	<b>16.2</b>	<b>2.8</b>	<b>0.0</b>	<b>0.0</b>	<b>0.0</b>	<b>0.0</b>
	≥ 33.0°C	`91~`00	0.0	0.0	0.0	0.0	0.0	0.0	2.6	2.0	0.0	0.0	0.0	0.0	0.0
		`01~`10	0.0	0.0	0.0	0.0	0.0	0.4	3.7	6.0	0.2	0.0	0.0	0.0	0.0
		`11~`20	0.0	0.0	0.0	0.0	0.1	0.4	4.6	8.1	0.1	0.0	0.0	0.0	0.0
		평년 Normals	<b>0.0</b>	<b>0.0</b>	<b>0.0</b>	<b>0.0</b>	<b>0.0</b>	<b>0.3</b>	<b>3.6</b>	<b>5.4</b>	<b>0.1</b>	<b>0.0</b>	<b>0.0</b>	<b>0.0</b>	<b>0.0</b>
≥ 35.0°C	`91~`00	0.0	0.0	0.0	0.0	0.0	0.0	1.0	0.1	0.0	0.0	0.0	0.0	0.0	
	`01~`10	0.0	0.0	0.0	0.0	0.0	0.0	0.4	0.7	0.0	0.0	0.0	0.0	0.0	
	`11~`20	0.0	0.0	0.0	0.0	0.0	0.0	1.1	3.0	0.0	0.0	0.0	0.0	0.0	
	평년 Normals	<b>0.0</b>	<b>0.0</b>	<b>0.0</b>	<b>0.0</b>	<b>0.0</b>	<b>0.0</b>	<b>0.8</b>	<b>1.3</b>	<b>0.0</b>	<b>0.0</b>	<b>0.0</b>	<b>0.0</b>	<b>0.0</b>	

월별평년값  
MONTHLY NORMALS

244 입실 Imsil

계급별 일수 Categorized Frequencies of Weather Phenomena (일,day)

요소 Element		월 Month	1 JAN.	2 FEB.	3 MAR.	4 APR.	5 MAY	6 JUN.	7 JUL.	8 AUG.	9 SEP.	10 OCT.	11 NOV.	12 DEC.	
기온 최저 일일 Daily Minimum Temp.	≤ -15.0°C	`91~`00	1.5	0.8	0.0	0.0	0.0	0.0	0.0	0.0	0.0	0.0	0.0	0.0	0.5
		`01~`10	1.9	0.3	0.0	0.0	0.0	0.0	0.0	0.0	0.0	0.0	0.0	0.0	0.7
		`11~`20	4.0	0.6	0.0	0.0	0.0	0.0	0.0	0.0	0.0	0.0	0.0	0.0	0.4
		평년 Normals	2.5	0.6	0.0	0.0	0.0	0.0	0.0	0.0	0.0	0.0	0.0	0.0	0.5
	≤ -12.0°C	`91~`00	4.9	3.1	0.1	0.0	0.0	0.0	0.0	0.0	0.0	0.0	0.0	0.0	1.8
		`01~`10	4.9	2.0	0.0	0.0	0.0	0.0	0.0	0.0	0.0	0.0	0.0	0.0	2.4
		`11~`20	8.4	2.2	0.0	0.0	0.0	0.0	0.0	0.0	0.0	0.0	0.0	0.0	2.5
		평년 Normals	6.1	2.4	0.0	0.0	0.0	0.0	0.0	0.0	0.0	0.0	0.0	0.0	2.2
	< -10.0°C	`91~`00	9.4	5.9	0.2	0.0	0.0	0.0	0.0	0.0	0.0	0.0	0.0	0.2	3.9
		`01~`10	9.3	4.7	0.5	0.0	0.0	0.0	0.0	0.0	0.0	0.0	0.0	0.0	4.6
		`11~`20	11.2	4.5	0.1	0.0	0.0	0.0	0.0	0.0	0.0	0.0	0.0	0.0	5.0
		평년 Normals	10.0	5.0	0.3	0.0	0.0	0.0	0.0	0.0	0.0	0.0	0.0	0.1	4.5
	< 0.0°C	`91~`00	30.0	26.4	22.4	9.6	0.4	0.0	0.0	0.0	0.0	0.0	2.4	18.3	28.9
		`01~`10	29.7	25.0	21.6	7.9	0.1	0.0	0.0	0.0	0.0	0.0	1.8	18.5	28.9
		`11~`20	29.2	25.5	21.5	6.4	0.0	0.0	0.0	0.0	0.0	0.0	1.5	14.8	28.0
		평년 Normals	29.6	25.6	21.8	8.0	0.2	0.0	0.0	0.0	0.0	0.0	1.9	17.2	28.6
	≥ 5.0°C	`91~`00	0.0	0.4	1.2	9.4	24.8	29.9	31.0	31.0	29.8	15.6	2.8	0.3	0.3
		`01~`10	0.2	0.6	1.4	9.5	28.4	30.0	31.0	31.0	29.8	20.2	3.7	0.3	0.3
		`11~`20	0.1	0.5	2.0	11.8	27.7	30.0	31.0	31.0	29.7	20.0	5.5	0.3	0.3
		평년 Normals	0.1	0.5	1.5	10.2	27.0	30.0	31.0	31.0	29.8	18.6	4.0	0.3	0.3
	≥ 25.0°C	`91~`00	0.0	0.0	0.0	0.0	0.0	0.0	0.0	0.0	0.0	0.0	0.0	0.0	0.0
		`01~`10	0.0	0.0	0.0	0.0	0.0	0.0	0.0	0.0	0.2	0.0	0.0	0.0	0.0
		`11~`20	0.0	0.0	0.0	0.0	0.0	0.0	0.0	0.0	0.2	0.0	0.0	0.0	0.0
		평년 Normals	0.0	0.0	0.0	0.0	0.0	0.0	0.0	0.0	0.1	0.0	0.0	0.0	0.0
강수량 일일 Daily Minimum Temp.	= 0.0mm	`91~`00	3.7	2.6	2.0	1.8	2.5	2.6	2.8	1.9	2.0	1.8	2.2	2.6	
		`01~`10	1.1	1.6	0.9	1.1	0.6	1.6	1.8	1.9	1.8	1.4	0.9	1.1	
		`11~`20	2.0	2.2	0.4	0.8	0.6	0.7	0.5	0.3	0.5	0.0	0.9	0.9	
		평년 Normals	2.3	2.1	1.1	1.2	1.2	1.6	1.7	1.4	1.4	1.1	1.3	1.5	
	≥ 0.1mm	`91~`00	9.6	8.0	8.6	7.7	8.4	11.1	14.1	15.3	8.0	5.8	8.5	8.3	
		`01~`10	9.5	7.1	9.6	8.2	9.3	9.6	16.8	16.4	8.9	5.6	6.4	8.9	
		`11~`20	8.4	7.2	8.0	10.6	8.6	12.0	17.2	14.3	10.5	7.9	9.9	11.5	
		평년 Normals	9.2	7.4	8.7	8.8	8.8	10.9	16.0	15.3	9.1	6.4	8.3	9.6	
	≥ 1.0mm	`91~`00	6.4	5.5	7.0	6.3	7.0	9.0	12.1	13.3	7.1	4.8	6.5	5.5	
		`01~`10	5.6	5.9	7.1	7.0	8.2	7.9	15.0	13.9	7.1	4.5	5.0	6.5	
		`11~`20	5.2	4.5	6.7	8.2	6.7	8.8	13.4	11.4	8.3	5.3	7.8	6.9	
		평년 Normals	5.7	5.3	6.9	7.2	7.3	8.6	13.5	12.9	7.5	4.9	6.4	6.3	
	≥ 10.0mm	`91~`00	0.5	1.0	2.5	2.0	2.7	5.3	5.7	7.8	3.4	2.0	1.8	0.6	
		`01~`10	0.6	1.5	1.4	2.7	3.1	3.5	8.6	7.3	3.4	1.1	0.8	1.1	
		`11~`20	0.7	1.1	2.2	3.8	2.9	3.0	8.2	6.6	3.5	2.5	1.8	1.1	
		평년 Normals	0.6	1.2	2.0	2.8	2.9	3.9	7.5	7.2	3.4	1.9	1.5	0.9	
	≥ 30.0mm	`91~`00	0.0	0.1	0.2	0.5	0.6	2.0	2.8	3.2	1.6	0.6	0.2	0.1	
		`01~`10	0.1	0.1	0.1	0.8	1.0	1.6	4.7	3.2	1.2	0.0	0.1	0.1	
		`11~`20	0.1	0.1	0.3	0.8	0.4	1.0	3.6	2.7	1.5	0.7	0.5	0.0	
		평년 Normals	0.1	0.1	0.2	0.7	0.7	1.5	3.7	3.0	1.4	0.4	0.3	0.1	
	≥ 80.0mm	`91~`00	0.0	0.0	0.0	0.1	0.0	0.2	0.3	0.5	0.5	0.0	0.0	0.0	
		`01~`10	0.0	0.0	0.0	0.1	0.0	0.2	0.8	1.1	0.1	0.0	0.0	0.0	
		`11~`20	0.0	0.0	0.0	0.0	0.0	0.1	0.7	0.9	0.3	0.1	0.0	0.0	
		평년 Normals	0.0	0.0	0.0	0.1	0.0	0.2	0.6	0.8	0.3	0.0	0.0	0.0	
≥ 100.0mm	`91~`00	0.0	0.0	0.0	0.0	0.0	0.0	0.1	0.2	0.2	0.0	0.0	0.0		
	`01~`10	0.0	0.0	0.0	0.0	0.0	0.0	0.1	0.5	0.8	0.0	0.0	0.0		
	`11~`20	0.0	0.0	0.0	0.0	0.0	0.0	0.6	0.6	0.1	0.0	0.0	0.0		
	평년 Normals	0.0	0.0	0.0	0.0	0.0	0.0	0.4	0.5	0.1	0.0	0.0	0.0		



월 별 평 년 값  
MONTHLY NORMALS

244 임실 Imsil

계급별 일수 Categorized Frequencies of Weather Phenomena (일,day)

요소 Element		월 Month	1 JAN.	2 FEB.	3 MAR.	4 APR.	5 MAY	6 JUN.	7 JUL	8 AUG.	9 SEP.	10 OCT.	11 NOV.	12 DEC.
1 시간 최 다 강 수 량 1-Hour Maximum Precipitation	≥ 1.0mm	'91~'00	0.0	0.0	0.0	5.5	6.6	8.4	11.5	12.9	6.6	4.4	0.1	0.0
		'01~'10	0.0	0.0	0.0	6.6	7.9	7.3	14.6	13.2	6.3	3.8	0.0	0.0
		'11~'20	0.0	0.0	0.0	7.3	6.1	7.8	13.2	11.1	7.2	5.3	0.0	0.0
		평년 Normals	0.0	0.0	0.0	6.5	6.9	7.8	13.1	12.4	6.7	4.5	0.0	0.0
	≥ 5.0mm	'91~'00	0.0	0.0	0.0	1.0	2.4	5.2	6.5	7.9	3.2	1.4	0.1	0.0
		'01~'10	0.0	0.0	0.0	2.1	2.5	3.7	8.9	7.5	3.1	1.2	0.0	0.0
		'11~'20	0.0	0.0	0.0	2.2	1.8	3.5	8.9	6.7	2.8	2.4	0.0	0.0
		평년 Normals	0.0	0.0	0.0	1.8	2.2	4.1	8.1	7.4	3.0	1.7	0.0	0.0
	≥ 10.0mm	'91~'00	0.0	0.0	0.0	0.4	0.6	2.6	4.0	5.3	1.8	0.7	0.1	0.0
		'01~'10	0.0	0.0	0.0	0.5	0.8	1.8	6.0	5.4	1.5	0.2	0.0	0.0
		'11~'20	0.0	0.0	0.0	0.4	0.4	1.5	5.3	4.2	1.7	0.8	0.0	0.0
		평년 Normals	0.0	0.0	0.0	0.4	0.6	2.0	5.1	5.0	1.7	0.6	0.0	0.0
	≥ 20.0mm	'91~'00	0.0	0.0	0.0	0.1	0.1	0.5	1.2	2.4	1.1	0.0	0.0	0.0
		'01~'10	0.0	0.0	0.0	0.0	0.1	0.5	3.2	1.8	0.4	0.0	0.0	0.0
		'11~'20	0.0	0.0	0.0	0.0	0.0	0.6	1.9	2.1	0.6	0.0	0.0	0.0
		평년 Normals	0.0	0.0	0.0	0.0	0.1	0.5	2.1	2.1	0.7	0.0	0.0	0.0
	≥ 30.0mm	'91~'00	0.0	0.0	0.0	0.0	0.0	0.2	0.6	0.6	0.1	0.0	0.0	0.0
		'01~'10	0.0	0.0	0.0	0.0	0.0	0.0	1.2	1.0	0.3	0.0	0.0	0.0
		'11~'20	0.0	0.0	0.0	0.0	0.0	0.1	0.6	1.2	0.3	0.0	0.0	0.0
		평년 Normals	0.0	0.0	0.0	0.0	0.0	0.1	0.8	0.9	0.2	0.0	0.0	0.0
일 최대풍속 Daily Max. W.S.	< 3.4 m/s	11.3	7.5	4.9	3.6	6.9	12.4	13.3	14.4	17.5	14.1	11.5	12.3	
	3.4-7.9 m/s	19.3	20.3	25.0	25.1	23.7	17.5	17.5	16.3	12.3	16.4	17.3	17.5	
	8.0-13.8 m/s	0.3	0.4	1.1	1.3	0.5	0.1	0.2	0.3	0.3	0.1	0.2	0.2	
	≥ 13.9 m/s	0.0	0.0	0.0	0.0	0.0	0.0	0.0	0.0	0.0	0.0	0.0	0.0	
최소 상대습도 Daily Min. R.H	< 10.0%	0.0	0.1	0.5	0.3	0.1	0.0	0.0	0.0	0.0	0.0	0.1	0.0	
	< 20.0%	1.3	2.7	6.5	7.8	4.5	0.4	0.0	0.0	0.2	1.3	1.3	1.5	
	< 30.0%	5.6	9.8	15.6	17.3	13.1	4.3	0.1	0.3	2.5	7.2	7.7	5.3	
	< 40.0%	12.5	17.1	21.9	22.2	19.8	10.5	1.5	2.5	8.9	16.9	14.9	11.8	
전운량 Cloud Amount	< 2.5할	2.6	2.7	2.5	3.4	2.5	1.1	0.4	0.8	1.4	3.0	2.9	3.4	
	≥ 7.5할	3.1	2.5	3.7	3.3	3.7	6.3	7.1	5.3	4.7	2.9	3.0	2.9	
일조율 Perc. of Sunshine	0	3.6	2.9	3.3	3.3	3.2	3.6	4.6	3.4	3.2	2.4	3.2	3.4	
	< 20%	7.3	5.6	6.3	6.6	6.4	8.7	11.9	9.1	7.2	5.2	7.4	8.6	
	≥ 80%	5.8	7.8	8.0	8.9	7.3	1.8	1.1	2.0	3.9	7.1	6.3	5.4	

월 별 평 년 값  
MONTHLY NORMALS

245 정읍 Jeongeup

계급별 일수 Categorized Frequencies of Weather Phenomena (일,day)

요소 Element		월 Month	1 JAN.	2 FEB.	3 MAR.	4 APR.	5 MAY	6 JUN.	7 JUL.	8 AUG.	9 SEP.	10 OCT.	11 NOV.	12 DEC.	
일 기 평 년 값  Daily Mean Temp.	< -5.0°C	'91~'00	1.8	0.6	0.0	0.0	0.0	0.0	0.0	0.0	0.0	0.0	0.0	0.0	0.2
		'01~'10	2.3	0.3	0.0	0.0	0.0	0.0	0.0	0.0	0.0	0.0	0.0	0.0	1.1
		'11~'20	4.1	1.0	0.0	0.0	0.0	0.0	0.0	0.0	0.0	0.0	0.0	0.0	0.9
		평년 Normals	2.7	0.6	0.0	0.0	0.0	0.0	0.0	0.0	0.0	0.0	0.0	0.0	0.7
	< 0.0°C	'91~'00	16.1	10.1	0.4	0.0	0.0	0.0	0.0	0.0	0.0	0.0	0.0	0.4	7.3
		'01~'10	14.3	8.7	1.6	0.0	0.0	0.0	0.0	0.0	0.0	0.0	0.0	0.1	9.9
		'11~'20	16.6	9.5	0.6	0.0	0.0	0.0	0.0	0.0	0.0	0.0	0.0	0.1	9.9
		평년 Normals	15.7	9.4	0.9	0.0	0.0	0.0	0.0	0.0	0.0	0.0	0.0	0.2	9.0
	≥ 5.0°C	'91~'00	1.9	3.3	19.7	28.8	31.0	30.0	31.0	31.0	31.0	30.0	31.0	24.1	7.2
		'01~'10	1.8	6.6	19.8	29.9	31.0	30.0	31.0	31.0	31.0	30.0	31.0	24.2	7.3
		'11~'20	2.1	5.6	20.0	29.8	31.0	30.0	30.9	31.0	31.0	30.0	31.0	24.4	6.0
		평년 Normals	1.9	5.2	19.8	29.5	31.0	30.0	31.0	31.0	31.0	30.0	31.0	24.2	6.8
	≥ 25.0°C	'91~'00	0.0	0.0	0.0	0.0	0.0	1.4	18.2	20.4	2.7	0.0	0.0	0.0	0.0
		'01~'10	0.0	0.0	0.0	0.0	0.0	2.9	17.9	20.9	3.8	0.0	0.0	0.0	0.0
		'11~'20	0.0	0.0	0.0	0.0	0.3	2.3	21.0	22.4	1.9	0.0	0.0	0.0	0.0
		평년 Normals	0.0	0.0	0.0	0.0	0.1	2.2	19.0	21.2	2.8	0.0	0.0	0.0	0.0
	≥ 30.0°C	'91~'00	0.0	0.0	0.0	0.0	0.0	0.0	0.7	0.6	0.0	0.0	0.0	0.0	0.0
		'01~'10	0.0	0.0	0.0	0.0	0.0	0.0	0.2	0.3	0.0	0.0	0.0	0.0	0.0
		'11~'20	0.0	0.0	0.0	0.0	0.0	0.0	0.3	2.0	0.0	0.0	0.0	0.0	0.0
		평년 Normals	0.0	0.0	0.0	0.0	0.0	0.0	0.4	1.0	0.0	0.0	0.0	0.0	0.0
일 기 최 고 값  Daily Maximum Temp.	< 0.0°C	'91~'00	2.5	1.3	0.0	0.0	0.0	0.0	0.0	0.0	0.0	0.0	0.0	1.1	
		'01~'10	3.5	0.7	0.3	0.0	0.0	0.0	0.0	0.0	0.0	0.0	0.0	2.4	
		'11~'20	5.2	2.2	0.0	0.0	0.0	0.0	0.0	0.0	0.0	0.0	0.0	2.7	
		평년 Normals	3.7	1.4	0.1	0.0	0.0	0.0	0.0	0.0	0.0	0.0	0.0	0.0	2.1
	≥ 10.0°C	'91~'00	3.0	5.6	21.6	29.0	31.0	30.0	31.0	31.0	31.0	30.0	31.0	23.9	8.8
		'01~'10	2.4	8.3	21.7	29.6	31.0	30.0	31.0	31.0	31.0	30.0	30.8	25.1	8.3
		'11~'20	2.6	7.4	22.5	29.5	31.0	30.0	31.0	31.0	31.0	30.0	31.0	24.1	6.5
		평년 Normals	2.7	7.1	21.9	29.4	31.0	30.0	31.0	31.0	31.0	30.0	30.9	24.4	7.9
	≥ 25.0°C	'91~'00	0.0	0.0	0.0	3.5	12.9	23.8	29.2	29.6	20.7	4.1	0.0	0.0	0.0
		'01~'10	0.0	0.0	0.1	3.7	15.1	25.6	29.5	29.5	23.1	6.7	0.1	0.0	0.0
		'11~'20	0.0	0.0	0.2	3.0	16.9	26.9	29.1	30.1	22.8	4.1	0.2	0.0	0.0
		평년 Normals	0.0	0.0	0.1	3.4	15.0	25.4	29.3	29.7	22.2	5.0	0.1	0.0	0.0
	≥ 30.0°C	'91~'00	0.0	0.0	0.0	0.1	1.4	5.3	18.0	20.0	5.4	0.0	0.0	0.0	0.0
		'01~'10	0.0	0.0	0.0	0.2	1.0	8.2	16.6	21.1	6.9	0.0	0.0	0.0	0.0
		'11~'20	0.0	0.0	0.0	0.1	2.6	8.6	18.7	21.6	3.8	0.1	0.0	0.0	0.0
		평년 Normals	0.0	0.0	0.0	0.1	1.7	7.4	17.8	20.9	5.4	0.0	0.0	0.0	0.0
	≥ 33.0°C	'91~'00	0.0	0.0	0.0	0.0	0.1	0.1	7.8	7.3	0.4	0.0	0.0	0.0	0.0
		'01~'10	0.0	0.0	0.0	0.0	0.1	0.6	5.2	9.8	0.6	0.0	0.0	0.0	0.0
		'11~'20	0.0	0.0	0.0	0.0	0.2	0.8	8.5	11.9	0.0	0.0	0.0	0.0	0.0
		평년 Normals	0.0	0.0	0.0	0.0	0.1	0.5	7.2	9.7	0.3	0.0	0.0	0.0	0.0
	≥ 35.0°C	'91~'00	0.0	0.0	0.0	0.0	0.0	0.0	1.9	1.4	0.1	0.0	0.0	0.0	0.0
		'01~'10	0.0	0.0	0.0	0.0	0.0	0.0	0.5	1.6	0.0	0.0	0.0	0.0	0.0
		'11~'20	0.0	0.0	0.0	0.0	0.0	0.0	2.0	5.7	0.0	0.0	0.0	0.0	0.0
		평년 Normals	0.0	0.0	0.0	0.0	0.0	0.0	1.5	2.9	0.0	0.0	0.0	0.0	0.0

월 별 평년 값  
MONTHLY NORMALS

245 정읍 Jeongeup

계급별 일수 Categorized Frequencies of Weather Phenomena (일, day)

요소 Element		월 Month	1 JAN.	2 FEB.	3 MAR.	4 APR.	5 MAY	6 JUN.	7 JUL.	8 AUG.	9 SEP.	10 OCT.	11 NOV.	12 DEC.	
최저기온 Daily Minimum Temp.	≤ -15.0°C	'91~'00	0.0	0.2	0.0	0.0	0.0	0.0	0.0	0.0	0.0	0.0	0.0	0.0	0.0
		'01~'10	0.1	0.0	0.0	0.0	0.0	0.0	0.0	0.0	0.0	0.0	0.0	0.0	0.0
		'11~'20	0.0	0.0	0.0	0.0	0.0	0.0	0.0	0.0	0.0	0.0	0.0	0.0	0.0
		평년 Normals	0.0	0.1	0.0	0.0	0.0	0.0	0.0	0.0	0.0	0.0	0.0	0.0	0.0
	≤ -12.0°C	'91~'00	0.6	0.3	0.0	0.0	0.0	0.0	0.0	0.0	0.0	0.0	0.0	0.0	0.0
		'01~'10	0.7	0.1	0.0	0.0	0.0	0.0	0.0	0.0	0.0	0.0	0.0	0.0	0.3
		'11~'20	1.6	0.2	0.0	0.0	0.0	0.0	0.0	0.0	0.0	0.0	0.0	0.0	0.2
		평년 Normals	1.0	0.2	0.0	0.0	0.0	0.0	0.0	0.0	0.0	0.0	0.0	0.0	0.2
	< -10.0°C	'91~'00	1.5	0.6	0.0	0.0	0.0	0.0	0.0	0.0	0.0	0.0	0.0	0.0	0.2
		'01~'10	2.1	0.2	0.0	0.0	0.0	0.0	0.0	0.0	0.0	0.0	0.0	0.0	0.7
		'11~'20	3.4	0.9	0.0	0.0	0.0	0.0	0.0	0.0	0.0	0.0	0.0	0.0	0.8
		평년 Normals	2.3	0.6	0.0	0.0	0.0	0.0	0.0	0.0	0.0	0.0	0.0	0.0	0.6
	< 0.0°C	'91~'00	27.4	24.1	13.9	2.1	0.0	0.0	0.0	0.0	0.0	0.0	0.1	6.8	23.2
		'01~'10	28.2	21.9	12.6	0.5	0.0	0.0	0.0	0.0	0.0	0.0	0.2	5.7	22.5
		'11~'20	27.4	23.2	13.4	0.8	0.0	0.0	0.0	0.0	0.0	0.0	0.0	5.3	23.5
		평년 Normals	27.7	23.1	13.3	1.1	0.0	0.0	0.0	0.0	0.0	0.0	0.1	5.9	23.1
	≥ 5.0°C	'91~'00	0.1	0.7	3.3	17.9	30.4	30.0	31.0	31.0	30.0	27.9	9.8	0.6	
		'01~'10	0.3	1.0	4.2	19.5	30.9	30.0	31.0	31.0	30.0	28.6	10.1	0.9	
		'11~'20	0.1	1.0	4.9	19.3	30.9	30.0	30.9	31.0	30.0	29.0	12.4	1.2	
		평년 Normals	0.2	0.9	4.1	18.9	30.7	30.0	31.0	31.0	30.0	28.5	10.8	0.9	
	≥ 25.0°C	'91~'00	0.0	0.0	0.0	0.0	0.0	0.0	3.7	2.0	0.1	0.0	0.0	0.0	
		'01~'10	0.0	0.0	0.0	0.0	0.0	0.0	2.6	3.4	0.3	0.0	0.0	0.0	
		'11~'20	0.0	0.0	0.0	0.0	0.0	0.1	5.8	5.7	0.0	0.0	0.0	0.0	
		평년 Normals	0.0	0.0	0.0	0.0	0.0	0.0	4.0	3.7	0.1	0.0	0.0	0.0	
강수량 Daily Minimum Temp.	= 0.0mm	'91~'00	3.1	3.2	1.9	1.9	1.5	2.2	2.2	1.3	1.6	1.6	2.2	3.1	
		'01~'10	2.7	2.0	2.0	0.7	0.6	1.9	3.0	2.2	1.6	1.3	2.8	2.7	
		'11~'20	4.2	2.9	1.3	1.9	2.1	2.0	2.1	2.4	2.2	1.5	3.0	4.1	
		평년 Normals	3.3	2.7	1.7	1.5	1.4	2.0	2.4	2.0	1.8	1.5	2.7	3.3	
	≥ 0.1mm	'91~'00	9.8	7.2	8.4	6.5	8.4	9.1	12.2	13.9	7.4	5.9	8.4	8.2	
		'01~'10	9.6	7.0	9.2	7.7	9.4	9.7	15.0	15.4	9.7	6.4	7.2	10.8	
		'11~'20	10.4	8.5	8.1	10.6	8.6	9.6	15.6	14.0	10.2	7.6	9.9	13.6	
		평년 Normals	9.9	7.6	8.6	8.3	8.8	9.5	14.3	14.4	9.1	6.6	8.5	10.9	
	≥ 1.0mm	'91~'00	6.8	4.9	6.9	5.5	7.4	8.2	10.6	11.9	7.0	5.2	7.2	6.6	
		'01~'10	8.4	5.7	7.2	6.8	7.8	8.0	12.8	12.8	8.0	4.9	6.0	8.5	
		'11~'20	6.3	5.2	5.8	7.9	5.9	6.2	12.3	11.2	7.6	5.8	7.8	8.6	
		평년 Normals	7.2	5.3	6.6	6.7	7.0	7.5	11.9	12.0	7.5	5.3	7.0	7.9	
	≥ 10.0mm	'91~'00	0.9	1.0	2.4	2.2	3.0	4.6	5.4	7.5	3.3	2.0	2.3	0.9	
		'01~'10	0.8	1.5	1.8	2.7	3.1	3.8	7.5	7.5	4.1	1.4	1.3	1.7	
		'11~'20	0.7	0.9	2.2	3.5	2.8	2.3	6.9	6.4	3.5	1.8	1.7	1.2	
		평년 Normals	0.8	1.1	2.1	2.8	3.0	3.6	6.6	7.1	3.6	1.7	1.8	1.3	
	≥ 30.0mm	'91~'00	0.0	0.1	0.2	0.5	0.6	2.1	2.7	2.9	1.7	0.5	0.3	0.1	
		'01~'10	0.1	0.3	0.1	0.4	0.9	1.9	3.9	3.5	1.5	0.2	0.1	0.2	
		'11~'20	0.1	0.1	0.3	0.5	0.5	0.7	3.2	3.2	1.4	0.8	0.3	0.0	
		평년 Normals	0.1	0.2	0.2	0.5	0.7	1.6	3.3	3.2	1.5	0.5	0.2	0.1	
	≥ 80.0mm	'91~'00	0.0	0.0	0.0	0.0	0.1	0.2	0.7	0.5	0.3	0.0	0.0	0.0	
		'01~'10	0.0	0.0	0.0	0.1	0.0	0.2	0.9	0.8	0.3	0.0	0.0	0.0	
		'11~'20	0.0	0.0	0.0	0.0	0.0	0.1	0.6	0.7	0.3	0.0	0.0	0.0	
		평년 Normals	0.0	0.0	0.0	0.0	0.0	0.2	0.7	0.7	0.3	0.0	0.0	0.0	
≥ 100.0mm	'91~'00	0.0	0.0	0.0	0.0	0.0	0.2	0.4	0.3	0.1	0.0	0.0	0.0		
	'01~'10	0.0	0.0	0.0	0.0	0.0	0.1	0.5	0.4	0.3	0.0	0.0	0.0		
	'11~'20	0.0	0.0	0.0	0.0	0.0	0.0	0.3	0.5	0.2	0.0	0.0	0.0		
	평년 Normals	0.0	0.0	0.0	0.0	0.0	0.1	0.4	0.4	0.2	0.0	0.0	0.0		

월별평년값  
MONTHLY NORMALS

245 정읍 Jeongeup

계급별 일수 Categorized Frequencies of Weather Phenomena (일,day)

요소 Element		월 Month	1	2	3	4	5	6	7	8	9	10	11	12
			JAN.	FEB.	MAR.	APR.	MAY	JUN.	JUL.	AUG.	SEP.	OCT.	NOV.	DEC.
1 시간 최 다 강 수 량  1-Hour Maximum Precipitation	≥ 1.0mm	'91~'00	0.0	0.0	0.0	5.0	6.5	7.9	10.1	11.7	6.8	4.6	0.4	0.0
		'01~'10	0.0	0.0	0.0	6.6	6.8	7.3	12.3	12.4	7.1	4.4	0.0	0.0
		'11~'20	0.0	0.0	0.0	6.9	5.5	5.6	11.8	10.9	6.8	5.3	0.0	0.0
		평년 Normals	0.0	0.0	0.0	6.2	6.3	6.9	11.4	11.7	6.9	4.8	0.1	0.0
	≥ 5.0mm	'91~'00	0.0	0.0	0.0	1.9	2.8	4.8	5.8	7.6	3.5	1.5	0.0	0.0
		'01~'10	0.0	0.0	0.0	1.7	2.2	4.6	7.9	8.1	3.8	1.3	0.0	0.0
		'11~'20	0.0	0.0	0.0	2.5	2.1	2.5	6.7	6.9	3.2	1.5	0.0	0.0
		평년 Normals	0.0	0.0	0.0	2.0	2.4	4.0	6.8	7.5	3.5	1.4	0.0	0.0
	≥ 10.0mm	'91~'00	0.0	0.0	0.0	0.3	1.2	2.0	4.3	5.1	1.8	0.6	0.0	0.0
		'01~'10	0.0	0.0	0.0	0.3	0.9	2.4	5.4	5.6	2.0	0.6	0.0	0.0
		'11~'20	0.0	0.0	0.0	0.3	0.6	0.9	4.3	4.4	1.7	0.7	0.0	0.0
		평년 Normals	0.0	0.0	0.0	0.3	0.9	1.8	4.7	5.0	1.8	0.6	0.0	0.0
	≥ 20.0mm	'91~'00	0.0	0.0	0.0	0.0	0.1	0.6	1.6	1.7	0.6	0.0	0.0	0.0
		'01~'10	0.0	0.0	0.0	0.1	0.2	0.7	2.2	2.4	0.4	0.0	0.0	0.0
		'11~'20	0.0	0.0	0.0	0.0	0.1	0.4	2.3	2.2	0.5	0.2	0.0	0.0
		평년 Normals	0.0	0.0	0.0	0.0	0.1	0.6	2.0	2.1	0.5	0.1	0.0	0.0
	≥ 30.0mm	'91~'00	0.0	0.0	0.0	0.0	0.0	0.2	0.6	0.6	0.4	0.0	0.0	0.0
		'01~'10	0.0	0.0	0.0	0.0	0.0	0.2	1.0	0.9	0.2	0.0	0.0	0.0
		'11~'20	0.0	0.0	0.0	0.0	0.1	0.1	0.8	1.4	0.1	0.0	0.0	0.0
		평년 Normals	0.0	0.0	0.0	0.0	0.0	0.2	0.8	1.0	0.2	0.0	0.0	0.0
일 최대풍속 Daily Max. W.S.	< 3.4 m/s	18.7	14.0	11.4	9.5	11.3	14.9	16.4	17.2	20.2	20.3	17.9	18.2	
	3.4-7.9 m/s	11.9	13.9	18.8	19.8	19.4	14.8	14.3	13.3	9.6	10.2	10.9	11.4	
	8.0-13.8 m/s	0.3	0.4	0.5	0.7	0.3	0.1	0.3	0.4	0.2	0.1	0.2	0.2	
	≥ 13.9 m/s	0.0	0.0	0.0	0.0	0.0	0.0	0.0	0.0	0.0	0.0	0.0	0.0	
최소 상대습도 Daily Min. R.H	< 10.0%	0.0	0.0	0.2	0.3	0.1	0.0	0.0	0.0	0.0	0.0	0.0	0.0	
	< 20.0%	0.4	1.0	4.4	5.7	3.5	0.3	0.0	0.0	0.1	0.5	0.5	0.2	
	< 30.0%	2.1	5.6	11.8	14.8	11.6	3.4	0.1	0.1	1.5	4.9	3.5	1.9	
	< 40.0%	7.9	13.7	20.0	20.6	18.9	9.3	1.0	1.7	7.0	14.5	11.4	6.8	
전운량 Cloud Amount	< 2.5할	3.2	3.7	4.0	4.5	4.1	2.2	1.2	1.5	3.1	4.7	4.4	3.6	
	≥ 7.5할	4.2	3.4	4.6	3.3	4.2	6.0	7.4	5.0	4.2	2.4	3.4	3.9	
일조율 Perc. of Sunshine	0	4.0	2.9	3.3	3.3	3.5	3.9	4.1	3.4	3.6	2.1	3.4	3.9	
	< 20%	8.5	6.2	6.6	6.4	6.9	9.0	11.6	10.2	7.3	5.2	7.7	9.5	
	≥ 80%	4.8	6.5	7.8	8.8	7.3	2.5	2.0	3.0	6.0	8.1	6.2	4.1	

월별평년값  
MONTHLY NORMALS

247 남원 Namwon

계급별 일수 Categorized Frequencies of Weather Phenomena (일,day)

요소 Element		월 Month	1 JAN.	2 FEB.	3 MAR.	4 APR.	5 MAY	6 JUN.	7 JUL.	8 AUG.	9 SEP.	10 OCT.	11 NOV.	12 DEC.	
일 기 온 도 일 일 최 고 기 온 도	< -5.0°C	'91~'00	2.8	1.3	0.0	0.0	0.0	0.0	0.0	0.0	0.0	0.0	0.0	1.2	
		'01~'10	3.5	0.9	0.0	0.0	0.0	0.0	0.0	0.0	0.0	0.0	0.0	2.0	
		'11~'20	5.9	1.5	0.0	0.0	0.0	0.0	0.0	0.0	0.0	0.0	0.0	1.8	
		평년 Normals	4.1	1.2	0.0	0.0	0.0	0.0	0.0	0.0	0.0	0.0	0.0	1.7	
	< 0.0°C	'91~'00	20.6	14.0	1.2	0.0	0.0	0.0	0.0	0.0	0.0	0.0	0.0	0.6	12.6
		'01~'10	20.5	11.2	2.1	0.0	0.0	0.0	0.0	0.0	0.0	0.0	0.0	0.5	14.2
		'11~'20	19.2	10.5	1.2	0.0	0.0	0.0	0.0	0.0	0.0	0.0	0.0	0.4	13.9
		평년 Normals	20.1	11.9	1.5	0.0	0.0	0.0	0.0	0.0	0.0	0.0	0.0	0.5	13.6
	≥ 5.0°C	'91~'00	0.7	3.0	18.9	28.5	31.0	30.0	31.0	31.0	31.0	30.0	30.8	19.6	3.1
		'01~'10	1.2	5.1	18.4	29.1	31.0	30.0	31.0	31.0	31.0	30.0	30.7	17.9	3.2
		'11~'20	1.4	4.1	18.8	29.4	31.0	30.0	31.0	31.0	31.0	30.0	31.0	21.8	3.0
		평년 Normals	1.1	4.1	18.7	29.0	31.0	30.0	31.0	31.0	31.0	30.0	30.8	19.8	3.1
	≥ 25.0°C	'91~'00	0.0	0.0	0.0	0.0	0.0	0.0	1.1	16.9	17.3	2.5	0.0	0.0	0.0
		'01~'10	0.0	0.0	0.0	0.0	0.0	0.0	3.0	15.4	18.8	2.3	0.0	0.0	0.0
		'11~'20	0.0	0.0	0.0	0.0	0.0	0.0	1.8	18.9	20.5	1.5	0.0	0.0	0.0
		평년 Normals	0.0	0.0	0.0	0.0	0.0	0.0	2.0	17.1	18.9	2.1	0.0	0.0	0.0
	≥ 30.0°C	'91~'00	0.0	0.0	0.0	0.0	0.0	0.0	0.0	0.0	0.1	0.0	0.0	0.0	0.0
		'01~'10	0.0	0.0	0.0	0.0	0.0	0.0	0.0	0.0	0.0	0.0	0.0	0.0	0.0
		'11~'20	0.0	0.0	0.0	0.0	0.0	0.0	0.0	0.2	0.4	0.0	0.0	0.0	0.0
		평년 Normals	0.0	0.0	0.0	0.0	0.0	0.0	0.0	0.1	0.2	0.0	0.0	0.0	0.0
일 일 최 저 기 온 도	< 0.0°C	'91~'00	1.4	0.9	0.0	0.0	0.0	0.0	0.0	0.0	0.0	0.0	0.0	0.0	0.6
		'01~'10	3.5	0.6	0.1	0.0	0.0	0.0	0.0	0.0	0.0	0.0	0.0	0.0	1.5
		'11~'20	4.8	1.7	0.0	0.0	0.0	0.0	0.0	0.0	0.0	0.0	0.0	0.0	1.6
		평년 Normals	3.2	1.1	0.0	0.0	0.0	0.0	0.0	0.0	0.0	0.0	0.0	0.0	1.2
	≥ 10.0°C	'91~'00	3.6	8.4	23.1	29.2	31.0	30.0	31.0	31.0	31.0	30.0	30.9	25.9	10.1
		'01~'10	3.5	10.9	22.7	29.7	31.0	30.0	31.0	31.0	31.0	30.0	30.8	25.3	8.8
		'11~'20	2.9	8.1	23.5	29.4	31.0	30.0	31.0	31.0	31.0	30.0	31.0	24.3	6.2
		평년 Normals	3.3	9.1	23.1	29.4	31.0	30.0	31.0	31.0	31.0	30.0	30.9	25.2	8.4
	≥ 25.0°C	'91~'00	0.0	0.0	0.0	4.6	15.1	24.1	28.7	29.6	22.2	6.1	0.0	0.0	0.0
		'01~'10	0.0	0.0	0.1	4.6	16.2	25.8	28.5	29.5	23.7	7.4	0.0	0.0	0.0
		'11~'20	0.0	0.0	0.1	2.8	18.1	26.0	28.9	29.2	21.1	3.8	0.3	0.0	0.0
		평년 Normals	0.0	0.0	0.1	4.0	16.5	25.3	28.7	29.4	22.3	5.8	0.1	0.0	0.0
	≥ 30.0°C	'91~'00	0.0	0.0	0.0	0.1	2.0	8.7	17.3	20.2	6.8	0.0	0.0	0.0	0.0
		'01~'10	0.0	0.0	0.0	0.2	2.3	9.6	15.4	19.8	7.3	0.0	0.0	0.0	0.0
		'11~'20	0.0	0.0	0.0	0.1	1.8	8.3	17.1	19.6	2.5	0.0	0.0	0.0	0.0
		평년 Normals	0.0	0.0	0.0	0.1	2.0	8.9	16.6	19.9	5.5	0.0	0.0	0.0	0.0
	≥ 33.0°C	'91~'00	0.0	0.0	0.0	0.0	0.2	0.8	6.1	7.4	1.1	0.0	0.0	0.0	0.0
		'01~'10	0.0	0.0	0.0	0.0	0.0	1.4	5.1	7.6	0.5	0.0	0.0	0.0	0.0
		'11~'20	0.0	0.0	0.0	0.0	0.3	0.7	6.1	10.4	0.3	0.0	0.0	0.0	0.0
		평년 Normals	0.0	0.0	0.0	0.0	0.2	1.0	5.8	8.5	0.6	0.0	0.0	0.0	0.0
≥ 35.0°C	'91~'00	0.0	0.0	0.0	0.0	0.1	0.1	1.2	0.9	0.0	0.0	0.0	0.0	0.0	
	'01~'10	0.0	0.0	0.0	0.0	0.0	0.0	0.8	1.3	0.0	0.0	0.0	0.0	0.0	
	'11~'20	0.0	0.0	0.0	0.0	0.0	0.0	1.4	3.4	0.0	0.0	0.0	0.0	0.0	
	평년 Normals	0.0	0.0	0.0	0.0	0.0	0.0	1.1	1.9	0.0	0.0	0.0	0.0	0.0	

월별평년값  
MONTHLY NORMALS

247 남원 Namwon

계급별 일수 Categorized Frequencies of Weather Phenomena (일,day)

요소 Element		월 Month	1	2	3	4	5	6	7	8	9	10	11	12	
			JAN.	FEB.	MAR.	APR.	MAY	JUN.	JUL.	AUG.	SEP.	OCT.	NOV.	DEC.	
최저 기온 일	≤ -15.0°C	`91~`00	0.7	0.4	0.0	0.0	0.0	0.0	0.0	0.0	0.0	0.0	0.0	0.0	0.1
		`01~`10	1.3	0.1	0.0	0.0	0.0	0.0	0.0	0.0	0.0	0.0	0.0	0.0	0.3
		`11~`20	1.4	0.1	0.0	0.0	0.0	0.0	0.0	0.0	0.0	0.0	0.0	0.0	0.0
		평년 Normals	1.1	0.2	0.0	0.0	0.0	0.0	0.0	0.0	0.0	0.0	0.0	0.0	0.0
	≤ -12.0°C	`91~`00	2.3	1.5	0.0	0.0	0.0	0.0	0.0	0.0	0.0	0.0	0.0	0.0	1.0
		`01~`10	3.0	0.6	0.0	0.0	0.0	0.0	0.0	0.0	0.0	0.0	0.0	0.0	1.6
		`11~`20	4.9	0.9	0.0	0.0	0.0	0.0	0.0	0.0	0.0	0.0	0.0	0.0	0.6
		평년 Normals	3.4	1.0	0.0	0.0	0.0	0.0	0.0	0.0	0.0	0.0	0.0	0.0	0.0
	< -10.0°C	`91~`00	5.5	3.7	0.0	0.0	0.0	0.0	0.0	0.0	0.0	0.0	0.0	0.0	1.9
		`01~`10	6.2	2.4	0.4	0.0	0.0	0.0	0.0	0.0	0.0	0.0	0.0	0.0	2.9
		`11~`20	7.2	2.3	0.0	0.0	0.0	0.0	0.0	0.0	0.0	0.0	0.0	0.0	2.5
		평년 Normals	6.3	2.8	0.1	0.0	0.0	0.0	0.0	0.0	0.0	0.0	0.0	0.0	0.0
	< 0.0°C	`91~`00	29.4	25.8	20.3	7.2	0.0	0.0	0.0	0.0	0.0	0.0	1.5	15.8	28.4
		`01~`10	29.1	24.5	19.5	4.8	0.1	0.0	0.0	0.0	0.0	0.0	1.4	16.0	28.4
		`11~`20	28.3	24.3	17.3	4.1	0.0	0.0	0.0	0.0	0.0	0.0	0.5	10.7	26.5
		평년 Normals	28.9	24.9	19.0	5.4	0.0	0.0	0.0	0.0	0.0	0.0	1.1	14.2	27.8
	≥ 5.0°C	`91~`00	0.0	0.7	2.2	12.2	27.3	30.0	31.0	31.0	31.0	29.7	18.4	4.4	0.3
		`01~`10	0.4	0.6	2.4	11.9	29.3	30.0	31.0	31.0	29.9	21.1	4.1	0.7	0.7
		`11~`20	0.3	0.8	3.5	15.7	29.5	30.0	30.9	31.0	30.0	23.9	8.3	0.7	0.7
		평년 Normals	0.2	0.7	2.7	13.3	28.7	30.0	31.0	31.0	29.9	21.1	5.6	0.6	0.6
	≥ 25.0°C	`91~`00	0.0	0.0	0.0	0.0	0.0	0.0	0.5	0.5	0.2	0.0	0.0	0.0	0.0
		`01~`10	0.0	0.0	0.0	0.0	0.0	0.0	0.4	0.3	0.0	0.0	0.0	0.0	0.0
		`11~`20	0.0	0.0	0.0	0.0	0.0	0.0	1.2	0.9	0.0	0.0	0.0	0.0	0.0
		평년 Normals	0.0	0.0	0.0	0.0	0.0	0.0	0.7	0.6	0.1	0.0	0.0	0.0	0.0
강수량 일	= 0.0mm	`91~`00	3.7	3.0	2.5	2.2	2.0	2.5	2.3	1.7	1.1	1.9	2.4	2.6	
		`01~`10	2.1	1.9	1.7	1.9	1.2	1.8	2.1	1.9	1.6	2.0	2.4	2.4	
		`11~`20	2.4	1.7	0.7	1.0	0.9	1.5	1.3	1.3	0.4	0.4	1.5	1.6	
		평년 Normals	2.7	2.2	1.6	1.7	1.4	1.9	1.9	1.6	1.0	1.4	2.1	2.2	
	≥ 0.1mm	`91~`00	8.1	7.6	8.1	7.4	8.4	9.8	12.8	14.3	7.9	5.6	7.1	7.2	
		`01~`10	8.8	7.2	9.3	8.1	9.3	9.7	17.0	16.0	9.1	6.1	6.5	8.3	
		`11~`20	7.9	7.0	8.1	10.0	8.3	10.6	16.1	13.8	10.8	6.6	9.1	10.3	
		평년 Normals	8.3	7.3	8.5	8.5	8.7	10.0	15.3	14.7	9.3	6.1	7.6	8.6	
	≥ 1.0mm	`91~`00	5.3	5.5	6.3	6.4	7.1	8.5	10.8	11.8	6.6	4.7	6.0	5.7	
		`01~`10	5.8	5.8	7.3	6.6	8.0	7.7	14.4	13.1	7.8	4.6	4.8	6.0	
		`11~`20	4.9	4.4	6.3	7.3	6.2	8.0	12.0	10.5	8.3	5.3	6.6	6.3	
		평년 Normals	5.3	5.2	6.6	6.8	7.1	8.1	12.4	11.8	7.6	4.9	5.8	6.0	
	≥ 10.0mm	`91~`00	0.7	1.1	2.4	1.9	2.6	5.0	6.0	6.8	2.9	1.7	1.9	0.6	
		`01~`10	0.6	1.6	1.7	2.7	3.4	3.8	8.0	7.7	4.1	1.5	0.9	0.8	
		`11~`20	0.5	1.0	2.0	3.7	2.7	3.9	6.8	6.0	4.1	2.6	1.7	1.0	
		평년 Normals	0.6	1.2	2.0	2.8	2.9	4.2	6.9	6.8	3.7	1.9	1.5	0.8	
	≥ 30.0mm	`91~`00	0.0	0.0	0.2	0.4	0.5	2.2	2.8	3.7	1.3	0.5	0.2	0.1	
		`01~`10	0.1	0.3	0.0	0.7	1.4	2.0	4.2	3.4	1.6	0.1	0.1	0.0	
		`11~`20	0.0	0.1	0.4	0.7	0.2	1.3	3.5	2.8	1.6	1.1	0.2	0.0	
		평년 Normals	0.0	0.1	0.2	0.6	0.7	1.8	3.5	3.3	1.5	0.6	0.2	0.0	
	≥ 80.0mm	`91~`00	0.0	0.0	0.0	0.1	0.0	0.4	0.3	0.8	0.3	0.0	0.0	0.0	
		`01~`10	0.0	0.0	0.0	0.0	0.3	0.4	0.8	0.8	0.4	0.0	0.0	0.0	
		`11~`20	0.0	0.0	0.0	0.0	0.0	0.1	0.7	0.8	0.3	0.1	0.0	0.0	
		평년 Normals	0.0	0.0	0.0	0.0	0.1	0.3	0.6	0.8	0.3	0.0	0.0	0.0	
≥ 100.0mm	`91~`00	0.0	0.0	0.0	0.1	0.0	0.2	0.2	0.4	0.2	0.0	0.0	0.0		
	`01~`10	0.0	0.0	0.0	0.0	0.0	0.2	0.5	0.6	0.2	0.0	0.0	0.0		
	`11~`20	0.0	0.0	0.0	0.0	0.0	0.1	0.5	0.4	0.2	0.1	0.0	0.0		
	평년 Normals	0.0	0.0	0.0	0.0	0.0	0.2	0.4	0.5	0.2	0.0	0.0	0.0		

월 별 평년 값  
MONTHLY NORMALS

247 남원 Namwon

계급별 일수 Categorized Frequencies of Weather Phenomena (일,day)

요소 Element		월 Month	1 JAN.	2 FEB.	3 MAR.	4 APR.	5 MAY	6 JUN.	7 JUL	8 AUG.	9 SEP.	10 OCT.	11 NOV.	12 DEC.
1 시간 최대 강수량 1-Hour Maximum Precipitation	≥ 1.0mm	'91~'00	0.0	0.0	0.0	6.1	6.9	7.8	10.0	11.4	6.0	4.1	0.0	0.0
		'01~'10	0.0	0.0	0.0	6.4	7.8	7.5	13.8	12.8	7.5	4.2	0.0	0.0
		'11~'20	0.0	0.0	0.0	6.8	5.7	7.3	11.9	10.0	7.8	4.8	0.0	0.0
		평년 Normals	0.0	0.0	0.0	6.4	6.8	7.5	11.9	11.4	7.1	4.4	0.0	0.0
	≥ 5.0mm	'91~'00	0.0	0.0	0.0	1.5	2.0	4.9	6.3	7.3	2.5	1.5	0.0	0.0
		'01~'10	0.0	0.0	0.0	1.9	3.4	4.0	8.3	8.3	3.6	1.5	0.0	0.0
		'11~'20	0.0	0.0	0.0	2.1	1.4	3.8	7.3	6.2	3.7	2.4	0.0	0.0
		평년 Normals	0.0	0.0	0.0	1.8	2.3	4.2	7.3	7.3	3.3	1.8	0.0	0.0
	≥ 10.0mm	'91~'00	0.0	0.0	0.0	0.3	0.5	2.8	4.0	4.5	1.2	0.6	0.0	0.0
		'01~'10	0.0	0.0	0.0	0.6	1.6	2.6	6.1	5.3	2.0	0.3	0.0	0.0
		'11~'20	0.0	0.0	0.0	0.4	0.3	2.2	4.2	3.8	2.1	1.1	0.0	0.0
		평년 Normals	0.0	0.0	0.0	0.4	0.8	2.5	4.8	4.5	1.8	0.7	0.0	0.0
	≥ 20.0mm	'91~'00	0.0	0.0	0.0	0.0	0.0	0.3	1.7	2.3	0.3	0.0	0.0	0.0
		'01~'10	0.0	0.0	0.0	0.1	0.4	0.8	2.5	2.1	0.7	0.1	0.0	0.0
		'11~'20	0.0	0.0	0.0	0.0	0.1	0.5	2.0	2.0	0.7	0.1	0.0	0.0
		평년 Normals	0.0	0.0	0.0	0.0	0.2	0.5	2.1	2.1	0.6	0.1	0.0	0.0
	≥ 30.0mm	'91~'00	0.0	0.0	0.0	0.0	0.0	0.3	0.5	1.2	0.0	0.0	0.0	0.0
		'01~'10	0.0	0.0	0.0	0.0	0.2	0.0	1.0	1.0	0.2	0.0	0.0	0.0
		'11~'20	0.0	0.0	0.0	0.0	0.0	0.4	1.1	0.9	0.4	0.1	0.0	0.0
		평년 Normals	0.0	0.0	0.0	0.0	0.1	0.2	0.9	1.0	0.2	0.0	0.0	0.0
일 최대풍속 Daily Max. W.S.	< 3.4 m/s	11.0	6.6	4.6	2.5	4.7	7.4	9.7	12.5	14.9	14.1	13.4	12.9	
	3.4-7.9 m/s	19.2	20.5	24.2	25.4	25.7	22.3	21.0	17.8	14.5	16.2	14.9	16.5	
	8.0-13.8 m/s	0.8	1.1	2.2	2.1	0.6	0.3	0.4	0.6	0.6	0.3	0.6	0.6	
	≥ 13.9 m/s	0.0	0.0	0.0	0.0	0.0	0.0	0.0	0.1	0.0	0.0	0.0	0.0	
최소 상대습도 Daily Min. R.H	< 10.0%	0.0	0.3	0.8	0.7	0.1	0.0	0.0	0.0	0.0	0.0	0.0	0.1	
	< 20.0%	1.3	3.3	6.7	8.3	4.1	0.5	0.0	0.0	0.1	1.0	1.1	1.1	
	< 30.0%	6.3	11.4	15.9	17.3	13.7	3.9	0.0	0.3	2.3	6.6	7.0	5.3	
	< 40.0%	14.3	18.1	22.8	22.2	20.2	10.9	1.5	2.7	8.7	16.8	14.2	11.9	
전운량 Cloud Amount	< 2.5할	3.8	3.8	3.5	4.4	4.0	1.8	0.8	1.4	2.2	3.9	4.1	4.4	
	≥ 7.5할	3.0	2.8	4.2	3.5	4.1	6.1	8.0	5.5	4.5	2.7	3.1	3.5	
일조율 Perc. of Sunshine	0	3.1	2.3	2.8	3.2	3.0	3.7	4.7	3.8	3.4	2.1	3.0	3.1	
	< 20%	6.6	5.3	5.7	6.3	6.6	8.4	11.5	8.9	7.6	5.1	6.4	7.6	
	≥ 80%	7.3	8.7	9.0	9.6	8.1	2.9	2.0	2.8	5.0	8.7	7.8	7.4	

월별평년값  
MONTHLY NORMALS

248 장수 Jangsu

계급별 일수 Categorized Frequencies of Weather Phenomena (일, day)

요소 Element	월 Month	1	2	3	4	5	6	7	8	9	10	11	12	
		JAN.	FEB.	MAR.	APR.	MAY	JUN.	JUL.	AUG.	SEP.	OCT.	NOV.	DEC.	
일평균 기온 Daily Mean Temp.	< -5.0°C	`91~'00	8.0	4.2	0.1	0.0	0.0	0.0	0.0	0.0	0.0	0.0	0.0	3.8
		`01~'10	9.1	4.2	0.5	0.0	0.0	0.0	0.0	0.0	0.0	0.0	0.0	4.5
		`11~'20	9.9	4.2	0.1	0.0	0.0	0.0	0.0	0.0	0.0	0.0	0.0	5.1
		<b>평년 Normals</b>	<b>9.0</b>	<b>4.2</b>	<b>0.2</b>	<b>0.0</b>	<b>0.0</b>	<b>0.0</b>	<b>0.0</b>	<b>0.0</b>	<b>0.0</b>	<b>0.0</b>	<b>0.0</b>	<b>4.5</b>
	< 0.0°C	`91~'00	24.2	18.9	3.8	0.1	0.0	0.0	0.0	0.0	0.0	0.0	2.7	16.1
		`01~'10	24.4	14.8	4.3	0.0	0.0	0.0	0.0	0.0	0.0	0.0	2.9	17.6
		`11~'20	23.8	15.6	3.1	0.0	0.0	0.0	0.0	0.0	0.0	0.0	1.9	18.7
		<b>평년 Normals</b>	<b>24.1</b>	<b>16.4</b>	<b>3.7</b>	<b>0.0</b>	<b>0.0</b>	<b>0.0</b>	<b>0.0</b>	<b>0.0</b>	<b>0.0</b>	<b>0.0</b>	<b>2.5</b>	<b>17.5</b>
	≥ 5.0°C	`91~'00	0.1	1.7	10.8	26.6	31.0	30.0	31.0	31.0	30.0	30.2	14.7	1.7
		`01~'10	0.8	2.0	13.6	28.3	31.0	30.0	31.0	31.0	30.0	30.1	15.1	1.7
		`11~'20	0.3	2.1	13.6	27.9	31.0	30.0	31.0	31.0	30.0	30.5	17.3	2.2
		<b>평년 Normals</b>	<b>0.4</b>	<b>1.9</b>	<b>12.7</b>	<b>27.6</b>	<b>31.0</b>	<b>30.0</b>	<b>31.0</b>	<b>31.0</b>	<b>30.0</b>	<b>30.3</b>	<b>15.7</b>	<b>1.9</b>
	≥ 25.0°C	`91~'00	0.0	0.0	0.0	0.0	0.0	0.0	6.7	5.2	0.2	0.0	0.0	0.0
		`01~'10	0.0	0.0	0.0	0.0	0.0	0.0	6.1	6.6	0.5	0.0	0.0	0.0
		`11~'20	0.0	0.0	0.0	0.0	0.0	0.0	9.4	13.9	0.1	0.0	0.0	0.0
		<b>평년 Normals</b>	<b>0.0</b>	<b>0.0</b>	<b>0.0</b>	<b>0.0</b>	<b>0.0</b>	<b>0.0</b>	<b>7.4</b>	<b>8.6</b>	<b>0.3</b>	<b>0.0</b>	<b>0.0</b>	<b>0.0</b>
≥ 30.0°C	`91~'00	0.0	0.0	0.0	0.0	0.0	0.0	0.0	0.0	0.0	0.0	0.0	0.0	
	`01~'10	0.0	0.0	0.0	0.0	0.0	0.0	0.0	0.0	0.0	0.0	0.0	0.0	
	`11~'20	0.0	0.0	0.0	0.0	0.0	0.0	0.0	0.0	0.0	0.0	0.0	0.0	
	<b>평년 Normals</b>	<b>0.0</b>	<b>0.0</b>	<b>0.0</b>	<b>0.0</b>	<b>0.0</b>	<b>0.0</b>	<b>0.0</b>	<b>0.0</b>	<b>0.0</b>	<b>0.0</b>	<b>0.0</b>	<b>0.0</b>	
일최고기온 Daily Maximum Temp.	< 0.0°C	`91~'00	6.9	2.7	0.1	0.0	0.0	0.0	0.0	0.0	0.0	0.2	3.4	
		`01~'10	6.8	3.1	0.9	0.0	0.0	0.0	0.0	0.0	0.0	0.0	5.3	
		`11~'20	7.3	2.9	0.1	0.0	0.0	0.0	0.0	0.0	0.0	0.1	5.0	
		<b>평년 Normals</b>	<b>7.0</b>	<b>2.9</b>	<b>0.4</b>	<b>0.0</b>	<b>0.0</b>	<b>0.0</b>	<b>0.0</b>	<b>0.0</b>	<b>0.0</b>	<b>0.1</b>	<b>4.6</b>	
	≥ 10.0°C	`91~'00	1.5	4.0	17.5	27.9	30.9	30.0	31.0	31.0	30.0	30.3	21.2	6.9
		`01~'10	1.5	7.2	19.1	28.9	31.0	30.0	31.0	31.0	30.0	30.5	20.7	5.8
		`11~'20	1.6	5.3	19.4	28.6	31.0	30.0	31.0	31.0	30.0	31.0	21.6	3.6
		<b>평년 Normals</b>	<b>1.5</b>	<b>5.5</b>	<b>18.7</b>	<b>28.5</b>	<b>31.0</b>	<b>30.0</b>	<b>31.0</b>	<b>31.0</b>	<b>30.0</b>	<b>30.6</b>	<b>21.2</b>	<b>5.4</b>
	≥ 25.0°C	`91~'00	0.0	0.0	0.0	1.7	6.5	17.6	25.2	26.5	13.6	1.4	0.0	0.0
		`01~'10	0.0	0.0	0.0	1.8	8.4	20.2	25.0	26.6	16.1	2.5	0.0	0.0
		`11~'20	0.0	0.0	0.0	1.4	12.6	22.8	27.3	27.2	15.3	1.5	0.0	0.0
		<b>평년 Normals</b>	<b>0.0</b>	<b>0.0</b>	<b>0.0</b>	<b>1.6</b>	<b>9.2</b>	<b>20.2</b>	<b>25.8</b>	<b>26.8</b>	<b>15.0</b>	<b>1.8</b>	<b>0.0</b>	<b>0.0</b>
	≥ 30.0°C	`91~'00	0.0	0.0	0.0	0.0	0.1	0.5	5.7	8.1	0.9	0.0	0.0	0.0
		`01~'10	0.0	0.0	0.0	0.0	0.2	2.2	7.7	10.8	1.3	0.0	0.0	0.0
		`11~'20	0.0	0.0	0.0	0.0	0.6	2.3	9.8	14.1	0.3	0.0	0.0	0.0
		<b>평년 Normals</b>	<b>0.0</b>	<b>0.0</b>	<b>0.0</b>	<b>0.0</b>	<b>0.3</b>	<b>1.7</b>	<b>7.7</b>	<b>11.0</b>	<b>0.8</b>	<b>0.0</b>	<b>0.0</b>	<b>0.0</b>
	≥ 33.0°C	`91~'00	0.0	0.0	0.0	0.0	0.0	0.0	1.1	0.3	0.0	0.0	0.0	0.0
		`01~'10	0.0	0.0	0.0	0.0	0.0	0.0	0.7	0.4	0.0	0.0	0.0	0.0
		`11~'20	0.0	0.0	0.0	0.0	0.0	0.0	1.5	4.0	0.0	0.0	0.0	0.0
		<b>평년 Normals</b>	<b>0.0</b>	<b>0.0</b>	<b>0.0</b>	<b>0.0</b>	<b>0.0</b>	<b>0.0</b>	<b>1.1</b>	<b>1.6</b>	<b>0.0</b>	<b>0.0</b>	<b>0.0</b>	<b>0.0</b>
	≥ 35.0°C	`91~'00	0.0	0.0	0.0	0.0	0.0	0.0	0.0	0.0	0.0	0.0	0.0	0.0
		`01~'10	0.0	0.0	0.0	0.0	0.0	0.0	0.0	0.0	0.0	0.0	0.0	0.0
`11~'20		0.0	0.0	0.0	0.0	0.0	0.0	0.2	0.5	0.0	0.0	0.0	0.0	
<b>평년 Normals</b>		<b>0.0</b>	<b>0.0</b>	<b>0.0</b>	<b>0.0</b>	<b>0.0</b>	<b>0.0</b>	<b>0.1</b>	<b>0.2</b>	<b>0.0</b>	<b>0.0</b>	<b>0.0</b>	<b>0.0</b>	



월 별 평 년 값  
MONTHLY NORMALS

248 장수 Jangsu

계급별 일수 Categorized Frequencies of Weather Phenomena (일, day)

요소 Element		월 Month	1 JAN.	2 FEB.	3 MAR.	4 APR.	5 MAY	6 JUN.	7 JUL.	8 AUG.	9 SEP.	10 OCT.	11 NOV.	12 DEC.	
일 최 저 기 온 일 강 수 량	≤ -15.0°C	`91~`00	1.9	1.5	0.0	0.0	0.0	0.0	0.0	0.0	0.0	0.0	0.0	0.0	0.8
		`01~`10	2.0	1.0	0.0	0.0	0.0	0.0	0.0	0.0	0.0	0.0	0.0	0.0	0.7
		`11~`20	5.0	0.5	0.0	0.0	0.0	0.0	0.0	0.0	0.0	0.0	0.0	0.0	0.6
		평년 Normals	3.0	1.0	0.0	0.0	0.0	0.0	0.0	0.0	0.0	0.0	0.0	0.0	0.7
	≤ -12.0°C	`91~`00	6.2	3.9	0.1	0.0	0.0	0.0	0.0	0.0	0.0	0.0	0.0	0.0	2.4
		`01~`10	7.7	3.2	0.0	0.0	0.0	0.0	0.0	0.0	0.0	0.0	0.0	0.0	2.7
		`11~`20	9.1	3.1	0.1	0.0	0.0	0.0	0.0	0.0	0.0	0.0	0.0	0.0	3.1
		평년 Normals	7.7	3.4	0.1	0.0	0.0	0.0	0.0	0.0	0.0	0.0	0.0	0.0	2.7
	< -10.0°C	`91~`00	10.9	6.2	0.4	0.0	0.0	0.0	0.0	0.0	0.0	0.0	0.0	0.2	5.0
		`01~`10	11.3	6.4	0.2	0.0	0.0	0.0	0.0	0.0	0.0	0.0	0.0	0.0	5.5
		`11~`20	12.9	5.3	0.1	0.0	0.0	0.0	0.0	0.0	0.0	0.0	0.0	0.0	6.7
		평년 Normals	11.7	6.0	0.2	0.0	0.0	0.0	0.0	0.0	0.0	0.0	0.0	0.1	5.7
	< 0.0°C	`91~`00	30.0	26.5	22.9	8.8	0.3	0.0	0.0	0.0	0.0	0.0	4.2	19.9	29.2
		`01~`10	29.8	25.8	23.2	6.7	0.1	0.0	0.0	0.0	0.0	0.0	2.4	19.6	29.1
		`11~`20	29.0	26.3	22.7	6.8	0.0	0.0	0.0	0.0	0.0	0.0	2.5	16.7	28.8
		평년 Normals	29.6	26.2	22.9	7.4	0.1	0.0	0.0	0.0	0.0	0.0	3.0	18.7	29.0
	≥ 5.0°C	`91~`00	0.0	0.3	0.9	9.8	25.7	29.9	31.0	31.0	28.7	13.7	2.4	0.2	0.2
		`01~`10	0.1	0.2	0.9	9.1	28.5	30.0	31.0	31.0	29.8	17.0	3.5	0.2	0.2
		`11~`20	0.0	0.4	1.8	11.7	27.5	30.0	31.0	31.0	29.6	17.0	4.2	0.1	0.1
		평년 Normals	0.0	0.3	1.2	10.2	27.2	30.0	31.0	31.0	29.4	15.9	3.4	0.2	0.2
	≥ 25.0°C	`91~`00	0.0	0.0	0.0	0.0	0.0	0.0	0.0	0.0	0.0	0.0	0.0	0.0	0.0
		`01~`10	0.0	0.0	0.0	0.0	0.0	0.0	0.0	0.0	0.0	0.0	0.0	0.0	0.0
		`11~`20	0.0	0.0	0.0	0.0	0.0	0.0	0.0	0.0	0.0	0.0	0.0	0.0	0.0
		평년 Normals	0.0	0.0	0.0	0.0	0.0	0.0	0.0	0.0	0.0	0.0	0.0	0.0	0.0
일 강 수 량	= 0.0mm	`91~`00	4.9	3.0	2.8	2.2	2.8	2.5	3.2	2.6	2.3	1.8	2.1	3.0	
		`01~`10	1.8	1.9	1.1	1.2	1.2	2.6	2.3	1.4	1.2	1.4	2.8	2.3	
		`11~`20	1.5	1.5	0.7	1.0	0.7	1.3	1.3	1.2	0.8	0.8	1.0	1.8	
		평년 Normals	2.7	2.1	1.5	1.5	1.6	2.1	2.3	1.7	1.4	1.3	2.0	2.4	
	≥ 0.1mm	`91~`00	8.9	8.2	8.8	8.1	8.5	10.4	13.8	14.1	7.6	6.3	8.0	8.4	
		`01~`10	8.9	7.4	10.2	8.7	9.8	9.8	18.3	16.5	9.7	6.0	6.8	9.1	
		`11~`20	8.0	6.6	8.2	10.4	8.8	12.5	17.0	15.1	10.7	7.8	9.5	10.5	
		평년 Normals	8.6	7.4	9.1	9.1	9.0	10.9	16.4	15.2	9.3	6.7	8.1	9.3	
	≥ 1.0mm	`91~`00	5.8	5.5	7.1	6.8	7.7	8.6	11.8	12.6	7.3	4.9	6.4	5.8	
		`01~`10	5.6	6.2	7.5	7.3	8.4	8.2	15.6	14.1	8.2	4.6	5.5	6.5	
		`11~`20	4.9	4.4	7.0	8.3	6.5	8.3	14.1	11.7	8.7	5.5	7.2	7.0	
		평년 Normals	5.4	5.4	7.2	7.5	7.5	8.4	13.8	12.8	8.1	5.0	6.4	6.4	
	≥ 10.0mm	`91~`00	0.7	1.2	2.3	2.6	3.0	4.8	6.3	7.6	3.6	2.0	2.0	0.7	
		`01~`10	1.1	1.8	1.9	3.0	4.0	4.3	9.2	7.4	3.7	1.6	1.2	1.0	
		`11~`20	0.6	1.1	2.8	4.0	2.8	3.5	8.3	6.6	3.7	3.0	2.1	1.2	
		평년 Normals	0.8	1.4	2.3	3.2	3.3	4.2	7.9	7.2	3.7	2.2	1.8	1.0	
	≥ 30.0mm	`91~`00	0.0	0.1	0.2	0.7	0.9	2.6	3.2	4.4	1.1	0.3	0.2	0.1	
		`01~`10	0.1	0.3	0.1	0.8	1.1	1.6	4.6	3.3	1.5	0.0	0.0	0.1	
		`11~`20	0.1	0.4	0.5	0.9	0.6	1.2	4.1	3.1	2.0	1.1	0.5	0.0	
		평년 Normals	0.1	0.3	0.3	0.8	0.9	1.8	4.0	3.6	1.5	0.5	0.2	0.1	
	≥ 80.0mm	`91~`00	0.0	0.0	0.0	0.1	0.1	0.6	0.8	0.6	0.3	0.0	0.0	0.0	
		`01~`10	0.0	0.0	0.0	0.0	0.1	0.3	1.2	0.9	0.3	0.0	0.0	0.0	
		`11~`20	0.0	0.0	0.0	0.0	0.1	0.1	0.7	1.3	0.5	0.2	0.0	0.0	
		평년 Normals	0.0	0.0	0.0	0.0	0.1	0.3	0.9	0.9	0.4	0.1	0.0	0.0	
≥ 100.0mm	`91~`00	0.0	0.0	0.0	0.0	0.0	0.3	0.5	0.4	0.2	0.0	0.0	0.0		
	`01~`10	0.0	0.0	0.0	0.0	0.0	0.2	0.4	0.8	0.3	0.0	0.0	0.0		
	`11~`20	0.0	0.0	0.0	0.0	0.1	0.0	0.4	0.8	0.2	0.1	0.0	0.0		
	평년 Normals	0.0	0.0	0.0	0.0	0.0	0.2	0.4	0.7	0.2	0.0	0.0	0.0		

월별평년값  
MONTHLY NORMALS

248 장수 Jangsu

계급별 일수 Categorized Frequencies of Weather Phenomena (일,day)

요소 Element		월 Month	1	2	3	4	5	6	7	8	9	10	11	12
			JAN.	FEB.	MAR.	APR.	MAY	JUN.	JUL.	AUG.	SEP.	OCT.	NOV.	DEC.
1 시간 최 대 강 수 량  1-Hour Maximum Precipitation	≥ 1.0mm	'91~'00	0.0	0.0	0.0	6.4	7.1	8.5	11.4	12.1	6.9	4.4	0.0	0.0
		'01~'10	0.0	0.0	0.0	6.9	7.8	7.6	14.9	13.6	7.1	3.8	0.0	0.0
		'11~'20	0.0	0.0	0.0	7.1	5.8	7.2	13.4	11.0	7.8	5.0	0.0	0.0
		평년 Normals	0.0	0.0	0.0	6.8	6.9	7.8	13.2	12.2	7.3	4.4	0.0	0.0
	≥ 5.0mm	'91~'00	0.0	0.0	0.0	2.3	3.1	5.2	6.9	7.6	3.0	1.4	0.0	0.0
		'01~'10	0.0	0.0	0.0	2.3	3.0	4.3	9.1	7.5	3.1	1.0	0.0	0.0
		'11~'20	0.0	0.0	0.0	2.8	2.3	3.2	8.1	6.8	3.3	2.6	0.0	0.0
		평년 Normals	0.0	0.0	0.0	2.5	2.8	4.2	8.0	7.3	3.1	1.7	0.0	0.0
	≥ 10.0mm	'91~'00	0.0	0.0	0.0	0.6	0.6	3.0	3.8	5.3	1.5	0.4	0.0	0.0
		'01~'10	0.0	0.0	0.0	0.5	1.2	2.4	6.2	4.5	1.6	0.1	0.0	0.0
		'11~'20	0.0	0.0	0.0	0.5	0.3	1.6	4.9	3.9	2.1	1.1	0.0	0.0
		평년 Normals	0.0	0.0	0.0	0.5	0.7	2.3	5.0	4.6	1.7	0.5	0.0	0.0
	≥ 20.0mm	'91~'00	0.0	0.0	0.0	0.1	0.0	0.4	1.7	2.4	0.4	0.0	0.0	0.0
		'01~'10	0.0	0.0	0.0	0.1	0.3	0.6	2.8	1.9	0.4	0.0	0.0	0.0
		'11~'20	0.0	0.0	0.0	0.0	0.2	0.4	2.2	2.6	0.8	0.0	0.0	0.0
		평년 Normals	0.0	0.0	0.0	0.1	0.2	0.5	2.2	2.3	0.5	0.0	0.0	0.0
	≥ 30.0mm	'91~'00	0.0	0.0	0.0	0.0	0.0	0.0	0.6	1.2	0.1	0.0	0.0	0.0
		'01~'10	0.0	0.0	0.0	0.0	0.1	0.2	0.9	0.9	0.1	0.0	0.0	0.0
		'11~'20	0.0	0.0	0.0	0.0	0.0	0.1	1.1	0.9	0.2	0.0	0.0	0.0
		평년 Normals	0.0	0.0	0.0	0.0	0.0	0.1	0.9	1.0	0.1	0.0	0.0	0.0
일 최대풍속 Daily Max. W.S.	< 3.4 m/s	3.2	2.3	1.1	0.6	1.6	3.3	5.0	6.9	7.3	4.7	3.2	3.2	
	3.4-7.9 m/s	26.9	25.0	28.1	26.7	28.3	26.1	25.0	23.4	22.2	25.2	25.1	25.9	
	8.0-13.8 m/s	0.9	1.0	1.8	2.7	1.1	0.6	1.0	0.6	0.5	0.7	0.7	0.9	
	≥ 13.9 m/s	0.0	0.0	0.0	0.0	0.0	0.0	0.0	0.0	0.0	0.0	0.0	0.0	
최소 상대습도 Daily Min. R.H	< 10.0%	0.0	0.0	0.3	0.3	0.0	0.0	0.0	0.0	0.0	0.0	0.0	0.0	
	< 20.0%	1.7	2.9	5.8	7.5	3.5	0.5	0.0	0.0	0.2	1.3	1.6	1.7	
	< 30.0%	6.4	10.2	13.9	17.2	12.6	3.6	0.0	0.2	2.1	7.6	8.1	5.9	
	< 40.0%	13.5	17.3	21.6	22.1	20.2	9.8	0.8	2.0	7.7	16.8	14.4	11.9	
전운량 Cloud Amount	< 2.5할	2.7	3.4	3.0	3.7	3.0	0.8	0.7	0.7	1.2	2.9	3.1	3.2	
	≥ 7.5할	3.1	2.3	3.5	2.9	3.6	5.6	6.8	5.7	4.6	2.7	2.8	2.6	
일조율 Perc. of Sunshine	0	3.5	2.4	3.2	3.3	3.3	3.7	5.3	4.0	3.9	2.5	3.6	3.2	
	< 20%	7.7	5.8	6.4	6.4	6.6	8.9	12.5	10.3	8.7	5.8	8.0	9.0	
	≥ 80%	6.8	8.6	8.2	8.2	7.3	2.4	0.9	1.4	2.2	5.8	6.9	6.8	

월별평년값  
MONTHLY NORMALS

252 영광군 Yeonggwanggun

계급별 일수 Categorized Frequencies of Weather Phenomena (일, day)

요소 Element		월 Month	1 JAN.	2 FEB.	3 MAR.	4 APR.	5 MAY	6 JUN.	7 JUL.	8 AUG.	9 SEP.	10 OCT.	11 NOV.	12 DEC.	
일 기 온 도 일 일 최 고 기 온 도 일	< -5.0°C	`91~`00													
		`01~`10													
		`11~`20	3.6	0.7	0.0	0.0	0.0	0.0	0.0	0.0	0.0	0.0	0.0	0.0	0.7
		평년 Normals	3.2	0.5	0.0	0.0	0.0	0.0	0.0	0.0	0.0	0.0	0.0	0.0	1.0
	< 0.0°C	`91~`00													
		`01~`10													
		`11~`20	16.9	10.6	0.9	0.0	0.0	0.0	0.0	0.0	0.0	0.0	0.0	0.1	9.8
		평년 Normals	17.1	10.7	0.8	0.0	0.0	0.0	0.0	0.0	0.0	0.0	0.0	0.2	9.5
	≥ 5.0°C	`91~`00													
		`01~`10													
		`11~`20	2.2	4.6	17.7	29.8	30.9	30.0	31.0	30.8	29.9	30.8	25.5	6.3	
		평년 Normals	2.1	4.8	17.7	29.6	30.9	30.0	31.0	30.8	29.9	30.8	25.1	6.6	
	≥ 25.0°C	`91~`00													
		`01~`10													
		`11~`20	0.0	0.0	0.0	0.0	0.0	0.7	19.6	22.5	1.3	0.0	0.0	0.0	
		평년 Normals	0.0	0.0	0.0	0.0	0.0	0.6	19.6	22.3	1.8	0.0	0.0	0.0	
	≥ 30.0°C	`91~`00													
		`01~`10													
		`11~`20	0.0	0.0	0.0	0.0	0.0	0.0	0.0	1.1	0.0	0.0	0.0	0.0	
		평년 Normals	0.0	0.0	0.0	0.0	0.0	0.0	0.0	0.8	0.0	0.0	0.0	0.0	
일 기 온 도 일 일 최 고 기 온 도 일	< 0.0°C	`91~`00													
		`01~`10													
		`11~`20	4.8	1.8	0.0	0.0	0.0	0.0	0.0	0.0	0.0	0.0	0.0	0.0	1.7
		평년 Normals	4.8	1.6	0.0	0.0	0.0	0.0	0.0	0.0	0.0	0.0	0.0	0.0	1.9
	≥ 10.0°C	`91~`00													
		`01~`10													
		`11~`20	2.3	6.7	20.3	29.4	31.0	30.0	31.0	31.0	30.0	31.0	24.6	7.0	
		평년 Normals	2.5	6.7	19.8	29.3	31.0	30.0	31.0	31.0	30.0	30.9	24.6	7.5	
	≥ 25.0°C	`91~`00													
		`01~`10													
		`11~`20	0.0	0.0	0.1	1.2	13.4	24.4	29.3	29.9	22.7	3.3	0.2	0.0	
		평년 Normals	0.0	0.0	0.1	1.1	12.4	24.2	29.2	30.0	22.9	3.7	0.2	0.0	
	≥ 30.0°C	`91~`00													
		`01~`10													
		`11~`20	0.0	0.0	0.0	0.0	0.5	2.3	16.2	20.4	1.9	0.1	0.0	0.0	
		평년 Normals	0.0	0.0	0.0	0.0	0.4	2.5	15.4	20.2	3.1	0.1	0.0	0.0	
	≥ 33.0°C	`91~`00													
		`01~`10													
		`11~`20	0.0	0.0	0.0	0.0	0.0	0.2	5.3	9.9	0.0	0.0	0.0	0.0	
		평년 Normals	0.0	0.0	0.0	0.0	0.0	0.2	4.5	8.7	0.1	0.0	0.0	0.0	
	≥ 35.0°C	`91~`00													
		`01~`10													
		`11~`20	0.0	0.0	0.0	0.0	0.0	0.0	0.6	2.8	0.0	0.0	0.0	0.0	
		평년 Normals	0.0	0.0	0.0	0.0	0.0	0.0	0.5	2.2	0.0	0.0	0.0	0.0	

월별평년값  
MONTHLY NORMALS

252 영광군 Yeonggwanggun

계급별 일수 Categorized Frequencies of Weather Phenomena (일,day)

요소 Element		월 Month	1 JAN.	2 FEB.	3 MAR.	4 APR.	5 MAY	6 JUN.	7 JUL.	8 AUG.	9 SEP.	10 OCT.	11 NOV.	12 DEC.	
일 최 저 기 온 일 강 수 량	≤ -15.0°C	`91~`00													
		`01~`10													
		`11~`20	0.1	0.0	0.0	0.0	0.0	0.0	0.0	0.0	0.0	0.0	0.0	0.0	0.0
		평년 Normals	0.1	0.0	0.0	0.0	0.0	0.0	0.0	0.0	0.0	0.0	0.0	0.0	0.0
	≤ -12.0°C	`91~`00													
		`01~`10													
		`11~`20	1.3	0.2	0.0	0.0	0.0	0.0	0.0	0.0	0.0	0.0	0.0	0.0	0.4
		평년 Normals	1.0	0.2	0.0	0.0	0.0	0.0	0.0	0.0	0.0	0.0	0.0	0.0	0.4
	< -10.0°C	`91~`00													
		`01~`10													
		`11~`20	2.9	0.8	0.0	0.0	0.0	0.0	0.0	0.0	0.0	0.0	0.0	0.0	0.8
		평년 Normals	2.6	0.7	0.0	0.0	0.0	0.0	0.0	0.0	0.0	0.0	0.0	0.0	0.9
	< 0.0°C	`91~`00													
		`01~`10													
		`11~`20	27.2	23.8	16.5	2.4	0.0	0.0	0.0	0.0	0.0	0.0	0.0	5.5	23.6
		평년 Normals	27.3	23.4	15.9	2.5	0.0	0.0	0.0	0.0	0.0	0.0	0.1	5.8	23.2
	≥ 5.0°C	`91~`00													
		`01~`10													
		`11~`20	0.1	0.7	3.9	18.0	30.3	30.0	31.0	31.0	30.0	27.8	10.7	1.5	
		평년 Normals	0.2	1.1	3.8	17.4	30.4	30.0	31.0	31.0	30.0	28.2	10.2	1.5	
	≥ 25.0°C	`91~`00													
		`01~`10													
		`11~`20	0.0	0.0	0.0	0.0	0.0	0.0	5.9	6.1	0.0	0.0	0.0	0.0	0.0
		평년 Normals	0.0	0.0	0.0	0.0	0.0	0.0	5.5	6.0	0.0	0.0	0.0	0.0	0.0
= 0.0mm	`91~`00														
	`01~`10														
	`11~`20	0.7	0.4	0.4	0.5	0.7	0.6	0.8	1.2	0.6	0.5	1.1	0.9		
	평년 Normals	0.8	0.9	0.4	0.4	0.5	0.5	0.6	0.9	0.5	0.6	1.1	0.8		
≥ 0.1mm	`91~`00														
	`01~`10														
	`11~`20	11.4	9.1	7.7	10.3	8.8	9.5	15.1	13.3	10.2	7.1	10.4	14.9		
	평년 Normals	11.3	9.1	8.5	10.0	8.8	9.6	15.5	13.5	10.3	6.9	9.6	14.3		
≥ 1.0mm	`91~`00														
	`01~`10														
	`11~`20	6.4	5.4	5.6	7.6	6.8	6.0	11.6	9.7	7.4	5.0	7.8	9.2		
	평년 Normals	6.8	5.5	6.3	7.5	6.6	6.8	11.8	9.8	7.5	5.0	7.5	9.0		
≥ 10.0mm	`91~`00														
	`01~`10														
	`11~`20	0.6	0.9	2.0	3.3	2.6	3.1	6.1	5.7	3.5	2.0	2.1	1.2		
	평년 Normals	0.5	0.9	2.1	3.2	2.9	3.2	6.0	5.8	3.3	1.8	1.8	1.0		
≥ 30.0mm	`91~`00														
	`01~`10														
	`11~`20	0.0	0.1	0.4	0.8	0.5	1.0	2.9	3.0	1.2	0.9	0.3	0.0		
	평년 Normals	0.0	0.2	0.3	0.8	0.7	1.1	2.8	2.8	1.2	0.7	0.2	0.0		
≥ 80.0mm	`91~`00														
	`01~`10														
	`11~`20	0.0	0.0	0.0	0.0	0.1	0.0	0.3	0.9	0.4	0.2	0.0	0.0		
	평년 Normals	0.0	0.0	0.0	0.0	0.1	0.1	0.4	0.8	0.4	0.2	0.0	0.0		
≥ 100.0mm	`91~`00														
	`01~`10														
	`11~`20	0.0	0.0	0.0	0.0	0.0	0.0	0.2	0.6	0.2	0.1	0.0	0.0		
	평년 Normals	0.0	0.0	0.0	0.0	0.0	0.0	0.3	0.5	0.2	0.1	0.0	0.0		

월 별 평 년 값  
MONTHLY NORMALS

252 영광군 Yeonggwanggun

계급별 일수 Categorized Frequencies of Weather Phenomena (일,day)

요소 Element		월 Month	1 JAN.	2 FEB.	3 MAR.	4 APR.	5 MAY	6 JUN.	7 JUL.	8 AUG.	9 SEP.	10 OCT.	11 NOV.	12 DEC.
1 시간 최 다 강 수 량  1-Hour Maximum Precipitation	≥ 1.0mm	`91~`00												
		`01~`10												
		`11~`20	0.0	0.0	0.0	7.2	5.7	5.3	11.0	8.7	6.1	4.6	0.0	0.0
		평년 Normals	0.0	0.0	0.0	7.2	5.9	6.1	11.0	8.8	6.2	4.5	0.0	0.0
	≥ 5.0mm	`91~`00												
		`01~`10												
		`11~`20	0.0	0.0	0.0	2.4	1.8	3.0	6.5	5.4	2.9	2.4	0.0	0.0
		평년 Normals	0.0	0.0	0.0	2.2	2.1	3.0	6.5	5.7	3.2	2.1	0.0	0.0
	≥ 10.0mm	`91~`00												
		`01~`10												
		`11~`20	0.0	0.0	0.0	0.5	0.6	1.6	4.4	4.1	1.5	1.0	0.0	0.0
		평년 Normals	0.0	0.0	0.0	0.5	0.9	1.8	4.4	4.4	1.6	0.8	0.0	0.0
	≥ 20.0mm	`91~`00												
		`01~`10												
		`11~`20	0.0	0.0	0.0	0.0	0.0	0.4	1.7	2.3	0.4	0.4	0.0	0.0
		평년 Normals	0.0	0.0	0.0	0.0	0.1	0.5	1.8	2.2	0.4	0.3	0.0	0.0
	≥ 30.0mm	`91~`00												
		`01~`10												
		`11~`20	0.0	0.0	0.0	0.0	0.0	0.0	0.5	1.2	0.2	0.0	0.0	0.0
		평년 Normals	0.0	0.0	0.0	0.0	0.0	0.0	0.6	1.2	0.2	0.0	0.0	0.0
일 최대풍속 Daily Max. W.S.	< 3.4 m/s	3.3	1.4	0.5	0.3	0.3	1.2	2.7	3.3	4.4	3.0	3.2	3.7	
	3.4-7.9 m/s	23.7	23.5	26.3	26.2	29.5	28.2	26.5	26.4	24.5	25.2	21.4	19.4	
	8.0-13.8 m/s	4.0	3.5	4.2	3.4	1.2	0.6	1.8	1.2	1.1	1.8	3.1	5.5	
	≥ 13.9 m/s	0.0	0.0	0.0	0.1	0.0	0.0	0.0	0.2	0.0	0.0	0.0	0.0	
최소 상대습도 Daily Min. R.H	< 10.0%	0.0	0.0	0.1	0.1	0.0	0.0	0.0	0.0	0.0	0.0	0.0	0.0	
	< 20.0%	0.4	1.2	3.4	4.3	2.6	0.2	0.0	0.0	0.2	1.1	0.3	0.5	
	< 30.0%	2.5	5.5	10.4	12.5	9.6	2.7	0.0	0.1	1.8	4.2	3.0	2.5	
	< 40.0%	6.9	12.6	18.0	18.2	16.3	6.4	0.6	1.8	7.2	12.7	9.8	6.2	
전운량 Cloud Amount	< 2.5할	0.5	0.3	1.1	1.4	0.8	0.3	0.1	0.3	0.5	0.5	0.6	0.2	
	≥ 7.5할	2.2	1.5	1.0	1.4	1.3	1.6	2.5	1.5	1.6	1.0	1.4	2.1	
일조율 Perc. of Sunshine	0	2.2	2.8	2.3	2.9	2.3	2.4	3.7	2.7	3.3	1.8	2.0	2.5	
	< 20%	6.7	6.3	5.3	6.8	6.5	9.8	13.0	9.3	7.6	5.1	7.1	8.9	
	≥ 80%	6.8	6.8	10.5	10.7	10.5	3.5	3.5	7.0	9.0	11.6	8.5	6.5	

월별평년값  
MONTHLY NORMALS

253 김해시 Gimhaesi

계급별 일수 Categorized Frequencies of Weather Phenomena (일, day)

요소 Element		월 Month	1 JAN.	2 FEB.	3 MAR.	4 APR.	5 MAY	6 JUN.	7 JUL.	8 AUG.	9 SEP.	10 OCT.	11 NOV.	12 DEC.	
일 기 온 도 일 일 최 고 기 온 도 일 일 최 저 기 온 도	< -5.0°C	`91~`00													
		`01~`10													
		`11~`20	0.8	0.5	0.0	0.0	0.0	0.0	0.0	0.0	0.0	0.0	0.0	0.0	0.0
		평년 Normals	0.7	0.4	0.0	0.0	0.0	0.0	0.0	0.0	0.0	0.0	0.0	0.0	0.0
	< 0.0°C	`91~`00													
		`01~`10													
		`11~`20	8.2	2.7	0.0	0.0	0.0	0.0	0.0	0.0	0.0	0.0	0.0	0.0	4.9
		평년 Normals	8.7	2.4	0.0	0.0	0.0	0.0	0.0	0.0	0.0	0.0	0.0	0.0	5.1
	≥ 5.0°C	`91~`00													
		`01~`10													
		`11~`20	6.4	13.3	27.8	30.0	31.0	30.0	30.8	30.7	29.9	31.0	28.3	12.1	
		평년 Normals	6.1	14.1	28.0	30.0	31.0	30.0	30.8	30.8	29.9	31.0	28.3	12.6	
	≥ 25.0°C	`91~`00													
		`01~`10													
		`11~`20	0.0	0.0	0.0	0.0	0.1	2.0	20.4	24.9	3.4	0.1	0.0	0.0	0.0
		평년 Normals	0.0	0.0	0.0	0.0	0.1	2.6	20.3	25.5	4.5	0.1	0.0	0.0	0.0
	≥ 30.0°C	`91~`00													
		`01~`10													
		`11~`20	0.0	0.0	0.0	0.0	0.0	0.0	1.7	3.8	0.0	0.0	0.0	0.0	0.0
		평년 Normals	0.0	0.0	0.0	0.0	0.0	0.0	1.4	3.8	0.0	0.0	0.0	0.0	0.0
일 기 온 도 일 일 최 고 기 온 도	< 0.0°C	`91~`00													
		`01~`10													
		`11~`20	0.9	0.5	0.0	0.0	0.0	0.0	0.0	0.0	0.0	0.0	0.0	0.0	0.0
		평년 Normals	0.8	0.4	0.0	0.0	0.0	0.0	0.0	0.0	0.0	0.0	0.0	0.0	0.0
	≥ 10.0°C	`91~`00													
		`01~`10													
		`11~`20	8.2	14.3	28.3	29.9	31.0	30.0	31.0	31.0	30.0	31.0	28.2	12.3	
		평년 Normals	8.2	14.7	28.4	29.9	31.0	30.0	31.0	31.0	30.0	31.0	28.3	12.9	
	≥ 25.0°C	`91~`00													
		`01~`10													
		`11~`20	0.0	0.0	0.0	2.8	18.3	25.9	28.8	29.9	24.0	7.8	0.4	0.0	0.0
		평년 Normals	0.0	0.0	0.0	2.8	17.8	25.8	29.0	30.1	24.7	9.0	0.5	0.0	0.0
	≥ 30.0°C	`91~`00													
		`01~`10													
		`11~`20	0.0	0.0	0.0	0.0	2.5	5.4	17.4	22.9	6.0	0.0	0.0	0.0	0.0
		평년 Normals	0.0	0.0	0.0	0.0	2.4	5.4	16.8	23.0	7.3	0.0	0.0	0.0	0.0
	≥ 33.0°C	`91~`00													
		`01~`10													
		`11~`20	0.0	0.0	0.0	0.0	0.4	0.3	7.8	12.4	0.5	0.0	0.0	0.0	0.0
		평년 Normals	0.0	0.0	0.0	0.0	0.3	0.3	7.3	12.3	0.8	0.0	0.0	0.0	0.0
≥ 35.0°C	`91~`00														
	`01~`10														
	`11~`20	0.0	0.0	0.0	0.0	0.0	0.1	3.2	6.2	0.1	0.0	0.0	0.0	0.0	
	평년 Normals	0.0	0.0	0.0	0.0	0.0	0.1	2.7	5.8	0.2	0.0	0.0	0.0	0.0	

월 별 평 년 값  
MONTHLY NORMALS

253 김해시 Gimhaesi

계급별 일수 Categorized Frequencies of Weather Phenomena (일,day)

요소 Element		월 Month	1 JAN.	2 FEB.	3 MAR.	4 APR.	5 MAY	6 JUN.	7 JUL.	8 AUG.	9 SEP.	10 OCT.	11 NOV.	12 DEC.	
일 최 저 기 온 일 강 수 량	≤ -15.0°C	`91~`00													
		`01~`10													
		`11~`20	0.0	0.0	0.0	0.0	0.0	0.0	0.0	0.0	0.0	0.0	0.0	0.0	0.0
		평년 Normals	0.0	0.0	0.0	0.0	0.0	0.0	0.0	0.0	0.0	0.0	0.0	0.0	0.0
	≤ -12.0°C	`91~`00													
		`01~`10													
		`11~`20	0.2	0.2	0.0	0.0	0.0	0.0	0.0	0.0	0.0	0.0	0.0	0.0	0.0
		평년 Normals	0.2	0.2	0.0	0.0	0.0	0.0	0.0	0.0	0.0	0.0	0.0	0.0	0.0
	< -10.0°C	`91~`00													
		`01~`10													
		`11~`20	0.8	0.5	0.0	0.0	0.0	0.0	0.0	0.0	0.0	0.0	0.0	0.0	0.0
		평년 Normals	0.7	0.4	0.0	0.0	0.0	0.0	0.0	0.0	0.0	0.0	0.0	0.0	0.0
	< 0.0°C	`91~`00													
		`01~`10													
		`11~`20	21.4	13.5	4.3	0.0	0.0	0.0	0.0	0.0	0.0	0.0	0.0	1.7	18.0
		평년 Normals	22.2	12.7	3.9	0.0	0.0	0.0	0.0	0.0	0.0	0.0	0.0	1.5	17.8
	≥ 5.0°C	`91~`00													
		`01~`10													
		`11~`20	1.5	2.7	12.8	26.8	31.0	30.0	31.0	31.0	30.0	30.7	18.9	3.1	
		평년 Normals	1.4	3.5	13.1	26.6	31.0	30.0	31.0	31.0	30.0	30.6	18.5	3.1	
	≥ 25.0°C	`91~`00													
		`01~`10													
		`11~`20	0.0	0.0	0.0	0.0	0.0	0.1	5.8	10.9	0.2	0.0	0.0	0.0	
		평년 Normals	0.0	0.0	0.0	0.0	0.0	0.1	5.9	12.0	0.8	0.0	0.0	0.0	
일 강 수 량	= 0.0mm	`91~`00													
		`01~`10													
		`11~`20	0.9	0.8	0.6	1.2	1.2	1.4	1.0	0.6	1.6	1.2	0.8	1.2	
		평년 Normals	0.9	0.8	0.6	1.3	1.2	1.3	1.3	0.8	1.8	1.3	0.8	1.2	
	≥ 0.1mm	`91~`00													
		`01~`10													
		`11~`20	4.6	5.5	7.8	9.5	8.3	9.7	14.2	13.0	10.0	5.5	6.8	5.0	
		평년 Normals	4.3	6.0	8.2	9.8	8.4	9.6	14.8	12.6	10.0	5.4	6.3	4.8	
	≥ 1.0mm	`91~`00													
		`01~`10													
		`11~`20	3.0	3.9	6.3	7.8	6.2	7.3	10.2	9.9	7.9	4.2	4.7	3.7	
		평년 Normals	3.0	4.2	6.5	7.9	6.2	7.1	10.6	9.6	7.4	4.2	4.4	3.6	
	≥ 10.0mm	`91~`00													
		`01~`10													
		`11~`20	1.0	1.4	2.8	3.5	3.0	3.5	5.4	4.4	4.6	2.3	1.6	1.2	
		평년 Normals	1.0	1.7	3.0	3.6	2.9	3.4	5.8	4.2	4.4	2.1	1.3	1.1	
	≥ 30.0mm	`91~`00													
		`01~`10													
		`11~`20	0.2	0.6	0.8	1.7	0.8	1.2	2.8	2.2	2.3	1.1	0.5	0.3	
		평년 Normals	0.2	0.6	0.8	1.6	1.1	1.3	3.1	2.1	2.3	1.0	0.4	0.3	
	≥ 80.0mm	`91~`00													
		`01~`10													
		`11~`20	0.0	0.0	0.0	0.1	0.2	0.5	0.8	0.4	0.7	0.3	0.0	0.0	
		평년 Normals	0.0	0.0	0.0	0.1	0.3	0.5	0.9	0.3	0.6	0.3	0.0	0.0	
≥ 100.0mm	`91~`00														
	`01~`10														
	`11~`20	0.0	0.0	0.0	0.1	0.0	0.1	0.6	0.2	0.4	0.2	0.0	0.0		
	평년 Normals	0.0	0.0	0.0	0.1	0.0	0.1	0.8	0.2	0.3	0.2	0.0	0.0		

월별평년값  
MONTHLY NORMALS

253 김해시 Gimhaesi

계급별 일수 Categorized Frequencies of Weather Phenomena (일,day)

요소 Element		월 Month	1	2	3	4	5	6	7	8	9	10	11	12
			JAN.	FEB.	MAR.	APR.	MAY	JUN.	JUL.	AUG.	SEP.	OCT.	NOV.	DEC.
1 시 간 최 다 강 수 량  1-Hour Maximum Precipitation	≥ 1.0mm	`91~`00												
		`01~`10												
		`11~`20	0.0	0.0	0.0	7.3	5.8	6.9	9.6	9.5	7.2	4.0	0.0	0.0
		평년 Normals	0.0	0.0	0.0	7.7	5.8	6.7	10.0	9.3	6.8	4.0	0.0	0.0
	≥ 5.0mm	`91~`00												
		`01~`10												
		`11~`20	0.0	0.0	0.0	3.3	2.0	3.2	5.6	4.9	4.1	1.8	0.0	0.0
		평년 Normals	0.0	0.0	0.0	3.3	2.2	3.1	6.2	4.6	4.0	1.8	0.0	0.0
	≥ 10.0mm	`91~`00												
		`01~`10												
		`11~`20	0.0	0.0	0.0	0.9	0.8	1.5	3.2	2.5	2.4	0.6	0.0	0.0
		평년 Normals	0.0	0.0	0.0	0.8	0.8	1.5	3.6	2.4	2.5	0.5	0.0	0.0
	≥ 20.0mm	`91~`00												
		`01~`10												
		`11~`20	0.0	0.0	0.0	0.0	0.1	0.5	1.6	1.2	1.1	0.3	0.0	0.0
		평년 Normals	0.0	0.0	0.0	0.0	0.2	0.6	1.8	1.3	1.1	0.3	0.0	0.0
	≥ 30.0mm	`91~`00												
		`01~`10												
		`11~`20	0.0	0.0	0.0	0.0	0.0	0.1	0.8	0.4	0.3	0.2	0.0	0.0
		평년 Normals	0.0	0.0	0.0	0.0	0.0	0.2	0.9	0.4	0.3	0.2	0.0	0.0
일 최대풍속 Daily Max. W.S.	< 3.4 m/s	1.9	2.4	1.3	1.9	1.6	2.7	3.1	3.8	7.2	5.0	3.9	1.9	
	3.4-7.9 m/s	27.4	24.2	27.6	24.8	28.1	27.0	27.1	25.9	22.3	24.2	21.5	24.8	
	8.0-13.8 m/s	1.7	1.7	2.2	3.3	1.3	0.3	0.8	1.0	0.4	0.8	2.1	1.7	
	≥ 13.9 m/s	0.0	0.0	0.0	0.0	0.1	0.0	0.0	0.3	0.2	0.1	0.0	0.0	
최소 상대습도 Daily Min. R.H	< 10.0%	1.1	0.8	1.1	0.3	0.1	0.0	0.0	0.0	0.1	0.0	0.1	0.2	
	< 20.0%	9.6	9.2	9.6	7.4	3.8	0.3	0.0	0.0	0.4	1.4	3.5	5.8	
	< 30.0%	20.4	17.0	16.9	15.3	12.3	2.1	0.3	0.7	2.3	8.3	10.9	16.5	
	< 40.0%	26.1	21.2	22.2	20.0	18.5	6.8	1.3	3.2	8.3	17.0	19.3	24.4	
전운량 Cloud Amount	< 2.5할	1.7	1.5	1.8	1.8	1.1	0.7	0.2	0.3	0.4	1.3	1.8	2.0	
	≥ 7.5할	0.8	1.0	1.2	1.0	1.1	1.6	2.8	1.8	2.2	1.2	0.7	0.4	
일조율 Perc. of Sunshine	0	2.3	3.2	3.6	3.9	3.3	3.5	4.7	3.0	4.0	2.7	2.3	2.1	
	< 20%	3.9	5.9	6.4	7.3	5.8	9.3	11.3	8.4	9.4	5.8	5.3	4.4	
	≥ 80%	16.9	12.2	12.7	12.4	10.9	5.4	4.5	7.7	7.2	12.6	13.4	16.6	



월별평년값  
MONTHLY NORMALS

254 순창군 Sunchanggun

계급별 일수 Categorized Frequencies of Weather Phenomena (일, day)

요소 Element		월 Month	1 JAN.	2 FEB.	3 MAR.	4 APR.	5 MAY	6 JUN.	7 JUL.	8 AUG.	9 SEP.	10 OCT.	11 NOV.	12 DEC.	
일 기 온 도 일 일 최 고 기 온 도 일 일	< -5.0°C	`91~`00													
		`01~`10													
		`11~`20	5.2	1.5	0.0	0.0	0.0	0.0	0.0	0.0	0.0	0.0	0.0	0.0	1.2
		평년 Normals	5.2	1.3	0.0	0.0	0.0	0.0	0.0	0.0	0.0	0.0	0.0	0.0	1.6
	< 0.0°C	`91~`00													
		`01~`10													
		`11~`20	19.9	10.3	1.3	0.0	0.0	0.0	0.0	0.0	0.0	0.0	0.0	0.4	13.0
		평년 Normals	20.6	10.0	1.3	0.0	0.0	0.0	0.0	0.0	0.0	0.0	0.0	0.3	13.4
	≥ 5.0°C	`91~`00													
		`01~`10													
		`11~`20	1.4	4.1	18.3	29.6	31.0	29.9	30.9	31.0	29.8	31.0	21.8	3.1	
		평년 Normals	1.4	4.8	18.3	29.4	31.0	29.9	30.9	31.0	29.8	30.9	20.9	3.3	
	≥ 25.0°C	`91~`00													
		`01~`10													
		`11~`20	0.0	0.0	0.0	0.0	0.0	1.7	18.3	21.7	1.5	0.0	0.0	0.0	0.0
		평년 Normals	0.0	0.0	0.0	0.0	0.0	1.8	17.8	21.8	2.0	0.0	0.0	0.0	0.0
	≥ 30.0°C	`91~`00													
		`01~`10													
		`11~`20	0.0	0.0	0.0	0.0	0.0	0.0	0.3	0.7	0.0	0.0	0.0	0.0	0.0
		평년 Normals	0.0	0.0	0.0	0.0	0.0	0.0	0.3	0.6	0.0	0.0	0.0	0.0	0.0
일 일 최 고 기 온 도 일 일	< 0.0°C	`91~`00													
		`01~`10													
		`11~`20	5.2	2.0	0.0	0.0	0.0	0.0	0.0	0.0	0.0	0.0	0.0	0.0	2.0
		평년 Normals	5.3	1.8	0.0	0.0	0.0	0.0	0.0	0.0	0.0	0.0	0.0	0.0	2.4
	≥ 10.0°C	`91~`00													
		`01~`10													
		`11~`20	3.1	8.4	23.0	29.3	31.0	30.0	31.0	31.0	30.0	31.0	24.4	6.0	
		평년 Normals	3.3	9.0	22.7	29.2	31.0	30.0	31.0	31.0	30.0	30.9	24.2	6.4	
	≥ 25.0°C	`91~`00													
		`01~`10													
		`11~`20	0.0	0.0	0.2	2.3	17.4	25.6	28.8	29.4	22.0	4.5	0.3	0.0	0.0
		평년 Normals	0.0	0.0	0.2	2.3	17.2	25.7	28.8	29.6	22.1	4.1	0.3	0.0	0.0
	≥ 30.0°C	`91~`00													
		`01~`10													
		`11~`20	0.0	0.0	0.0	0.0	2.5	9.5	17.3	20.2	3.7	0.0	0.0	0.0	0.0
		평년 Normals	0.0	0.0	0.0	0.0	2.3	9.3	16.2	20.2	4.3	0.0	0.0	0.0	0.0
	≥ 33.0°C	`91~`00													
		`01~`10													
		`11~`20	0.0	0.0	0.0	0.0	0.3	0.6	6.0	11.1	0.2	0.0	0.0	0.0	0.0
		평년 Normals	0.0	0.0	0.0	0.0	0.3	0.5	5.1	10.1	0.3	0.0	0.0	0.0	0.0
	≥ 35.0°C	`91~`00													
		`01~`10													
		`11~`20	0.0	0.0	0.0	0.0	0.0	0.0	2.3	4.0	0.0	0.0	0.0	0.0	0.0
		평년 Normals	0.0	0.0	0.0	0.0	0.0	0.0	1.9	3.3	0.0	0.0	0.0	0.0	0.0

월별평년값  
MONTHLY NORMALS

254 순창군 Sunchanggun

계급별 일수 Categorized Frequencies of Weather Phenomena (일,day)

요소 Element		월 Month	1 JAN.	2 FEB.	3 MAR.	4 APR.	5 MAY	6 JUN.	7 JUL.	8 AUG.	9 SEP.	10 OCT.	11 NOV.	12 DEC.	
일 최 저 기 온 일 강 수 량	≤ -15.0°C	`91~`00													
		`01~`10													
		`11~`20	0.7	0.1	0.0	0.0	0.0	0.0	0.0	0.0	0.0	0.0	0.0	0.0	0.0
		평년 Normals	0.8	0.1	0.0	0.0	0.0	0.0	0.0	0.0	0.0	0.0	0.0	0.0	0.0
	≤ -12.0°C	`91~`00													
		`01~`10													
		`11~`20	4.6	0.5	0.0	0.0	0.0	0.0	0.0	0.0	0.0	0.0	0.0	0.0	0.5
		평년 Normals	4.3	0.4	0.0	0.0	0.0	0.0	0.0	0.0	0.0	0.0	0.0	0.0	0.5
	< -10.0°C	`91~`00													
		`01~`10													
		`11~`20	7.3	2.0	0.1	0.0	0.0	0.0	0.0	0.0	0.0	0.0	0.0	0.0	1.3
		평년 Normals	7.4	1.8	0.1	0.0	0.0	0.0	0.0	0.0	0.0	0.0	0.0	0.0	1.5
	< 0.0°C	`91~`00													
		`01~`10													
		`11~`20	28.4	24.5	18.2	3.5	0.0	0.0	0.0	0.0	0.0	0.0	0.3	10.6	26.6
		평년 Normals	28.6	23.8	18.0	3.9	0.0	0.0	0.0	0.0	0.0	0.0	0.6	11.3	26.8
	≥ 5.0°C	`91~`00													
		`01~`10													
		`11~`20	0.2	0.9	3.7	16.2	29.7	30.0	31.0	31.0	31.0	30.0	25.2	8.7	0.7
		평년 Normals	0.2	1.3	3.7	15.3	29.7	30.0	31.0	31.0	31.0	30.0	25.4	8.1	0.8
	≥ 25.0°C	`91~`00													
		`01~`10													
		`11~`20	0.0	0.0	0.0	0.0	0.0	0.1	2.1	1.8	0.0	0.0	0.0	0.0	0.0
		평년 Normals	0.0	0.0	0.0	0.0	0.0	0.1	1.8	1.8	0.0	0.0	0.0	0.0	0.0
일 강 수 량	= 0.0mm	`91~`00													
		`01~`10													
		`11~`20	2.8	1.9	1.0	1.0	0.9	1.3	1.0	1.5	0.8	1.4	1.3	3.3	
		평년 Normals	2.8	1.7	0.9	0.8	0.8	1.3	0.8	1.3	0.7	1.2	1.1	3.3	
	≥ 0.1mm	`91~`00													
		`01~`10													
		`11~`20	8.0	6.8	7.6	10.2	8.6	10.6	16.1	14.8	11.3	6.9	9.4	10.0	
		평년 Normals	8.3	7.3	8.5	10.3	8.8	10.8	16.7	15.2	11.3	7.1	9.0	10.1	
	≥ 1.0mm	`91~`00													
		`01~`10													
		`11~`20	5.2	4.5	6.6	7.9	6.4	8.4	12.8	11.0	8.6	5.4	7.2	6.2	
		평년 Normals	5.1	5.0	7.0	7.8	6.6	8.5	13.4	11.8	8.6	5.3	7.0	6.3	
	≥ 10.0mm	`91~`00													
		`01~`10													
		`11~`20	0.5	1.3	2.5	4.0	3.2	4.0	7.7	6.6	3.9	2.3	1.7	1.0	
		평년 Normals	0.5	1.4	2.3	3.9	3.2	3.8	7.9	7.1	3.8	2.2	1.6	1.0	
	≥ 30.0mm	`91~`00													
		`01~`10													
		`11~`20	0.1	0.1	0.4	1.0	0.4	1.4	3.7	3.2	1.3	1.2	0.5	0.0	
		평년 Normals	0.1	0.2	0.3	0.9	0.6	1.3	3.9	3.6	1.3	1.0	0.4	0.0	
	≥ 80.0mm	`91~`00													
		`01~`10													
		`11~`20	0.0	0.0	0.0	0.0	0.0	0.1	0.6	1.0	0.2	0.1	0.0	0.0	
		평년 Normals	0.0	0.0	0.0	0.0	0.0	0.2	0.8	1.0	0.2	0.1	0.0	0.0	
≥ 100.0mm	`91~`00														
	`01~`10														
	`11~`20	0.0	0.0	0.0	0.0	0.0	0.1	0.3	0.7	0.2	0.1	0.0	0.0		
	평년 Normals	0.0	0.0	0.0	0.0	0.0	0.2	0.5	0.8	0.2	0.1	0.0	0.0		

월별평년값  
MONTHLY NORMALS

254 순창군 Sunchanggun

계급별 일수 Categorized Frequencies of Weather Phenomena (일,day)

요소 Element		월 Month	1	2	3	4	5	6	7	8	9	10	11	12
			JAN.	FEB.	MAR.	APR.	MAY	JUN.	JUL.	AUG.	SEP.	OCT.	NOV.	DEC.
1 시 간 최 다 강 수 량  1-Hour Maximum Precipitation	≥ 1.0mm	`91~`00												
		`01~`10												
		`11~`20	0.0	0.0	0.0	7.2	5.6	7.9	12.2	10.2	7.4	4.8	0.0	0.0
		평년 Normals	0.0	0.0	0.0	7.1	5.8	8.1	12.8	10.8	7.6	4.8	0.0	0.0
	≥ 5.0mm	`91~`00												
		`01~`10												
		`11~`20	0.0	0.0	0.0	3.1	2.3	3.8	7.5	6.8	3.9	2.3	0.0	0.0
		평년 Normals	0.0	0.0	0.0	2.8	2.3	3.7	7.9	7.4	3.9	2.3	0.0	0.0
	≥ 10.0mm	`91~`00												
		`01~`10												
		`11~`20	0.0	0.0	0.0	0.5	0.5	2.1	4.7	5.0	1.5	1.0	0.0	0.0
		평년 Normals	0.0	0.0	0.0	0.4	0.6	2.1	5.3	5.3	1.6	0.8	0.0	0.0
	≥ 20.0mm	`91~`00												
		`01~`10												
		`11~`20	0.0	0.0	0.0	0.0	0.1	0.2	2.3	2.3	0.7	0.0	0.0	0.0
		평년 Normals	0.0	0.0	0.0	0.0	0.1	0.4	2.7	2.3	0.8	0.0	0.0	0.0
	≥ 30.0mm	`91~`00												
		`01~`10												
		`11~`20	0.0	0.0	0.0	0.0	0.0	0.1	1.2	1.2	0.3	0.0	0.0	0.0
		평년 Normals	0.0	0.0	0.0	0.0	0.0	0.2	1.4	1.3	0.3	0.0	0.0	0.0
일 최대풍속 Daily Max. W.S.	< 3.4 m/s	5.2	3.9	1.8	1.6	2.2	3.5	6.2	8.3	11.8	10.0	8.3	7.1	
	3.4-7.9 m/s	23.5	21.9	23.3	23.5	26.2	26.1	24.3	22.0	17.3	18.9	16.8	18.7	
	8.0-13.8 m/s	2.3	2.4	5.8	4.8	2.7	0.4	0.5	0.7	0.8	1.1	2.4	2.6	
	≥ 13.9 m/s	0.0	0.0	0.0	0.2	0.0	0.0	0.0	0.1	0.1	0.0	0.0	0.0	
최소 상대습도 Daily Min. R.H	< 10.0%	0.0	0.1	0.4	0.6	0.2	0.0	0.0	0.0	0.0	0.0	0.1	0.1	
	< 20.0%	2.5	4.3	9.3	9.8	6.1	0.7	0.0	0.0	0.3	1.6	1.0	1.7	
	< 30.0%	7.8	12.1	18.0	18.3	16.1	5.3	0.1	0.3	2.8	7.8	7.3	5.7	
	< 40.0%	14.8	18.5	23.7	21.8	21.2	12.8	2.0	3.3	9.5	16.8	13.7	10.8	
전운량 Cloud Amount	< 2.5할	1.1	0.4	1.2	1.8	1.0	0.5	0.1	0.3	0.3	0.8	1.2	0.9	
	≥ 7.5할	1.0	1.3	1.4	1.2	1.2	1.3	2.9	1.8	1.8	1.0	0.9	1.0	
일조율 Perc. of Sunshine	0	2.7	3.4	3.6	3.3	2.7	2.8	4.5	3.5	3.5	1.8	3.0	3.3	
	< 20%	6.0	6.0	5.7	7.3	6.1	7.8	12.3	9.5	8.0	5.3	6.9	7.5	
	≥ 80%	8.7	9.2	11.8	11.1	9.7	4.1	3.3	4.5	4.9	8.6	7.3	6.8	

월별평년값  
MONTHLY NORMALS

257 양산시 Yangsansi

계급별 일수 Categorized Frequencies of Weather Phenomena (일, day)

요소 Element		월 Month	1 JAN.	2 FEB.	3 MAR.	4 APR.	5 MAY	6 JUN.	7 JUL.	8 AUG.	9 SEP.	10 OCT.	11 NOV.	12 DEC.
일 기 온 도 일 일 최 고 기 온 도 일 일	< -5.0°C	`91~`00												
		`01~`10												
		`11~`20	0.4	0.2	0.0	0.0	0.0	0.0	0.0	0.0	0.0	0.0	0.0	0.0
		평년 Normals	0.3	0.2	0.0	0.0	0.0	0.0	0.0	0.0	0.0	0.0	0.0	0.0
	< 0.0°C	`91~`00												
		`01~`10												
		`11~`20	6.8	2.5	0.0	0.0	0.0	0.0	0.0	0.0	0.0	0.0	0.0	3.8
		평년 Normals	6.5	2.3	0.0	0.0	0.0	0.0	0.0	0.0	0.0	0.0	0.0	3.7
	≥ 5.0°C	`91~`00												
		`01~`10												
		`11~`20	6.6	12.1	27.7	30.0	31.0	30.0	31.0	30.9	30.0	31.0	28.6	11.4
		평년 Normals	5.9	11.1	25.3	27.5	28.4	27.5	28.4	28.3	27.5	28.4	26.2	10.8
	≥ 25.0°C	`91~`00												
		`01~`10												
		`11~`20	0.0	0.0	0.0	0.0	0.0	3.2	21.2	25.4	3.4	0.1	0.0	0.0
		평년 Normals	0.0	0.0	0.0	0.0	0.0	2.9	19.5	23.8	3.8	0.1	0.0	0.0
	≥ 30.0°C	`91~`00												
		`01~`10												
		`11~`20	0.0	0.0	0.0	0.0	0.0	0.0	1.6	3.5	0.0	0.0	0.0	0.0
		평년 Normals	0.0	0.0	0.0	0.0	0.0	0.0	1.3	3.1	0.0	0.0	0.0	0.0
일 일 최 저 기 온 도 일 일	< 0.0°C	`91~`00												
		`01~`10												
		`11~`20	0.6	0.3	0.0	0.0	0.0	0.0	0.0	0.0	0.0	0.0	0.0	
		평년 Normals	0.6	0.3	0.0	0.0	0.0	0.0	0.0	0.0	0.0	0.0	0.0	
	≥ 10.0°C	`91~`00												
		`01~`10												
		`11~`20	8.7	14.0	27.9	29.9	31.0	30.0	31.0	31.0	30.0	31.0	28.6	13.3
		평년 Normals	7.9	12.6	25.1	27.4	28.4	27.5	28.4	28.4	27.5	28.4	26.3	12.5
	≥ 25.0°C	`91~`00												
		`01~`10												
		`11~`20	0.0	0.0	0.0	2.9	17.9	25.0	28.8	30.0	24.0	6.9	0.1	0.0
		평년 Normals	0.0	0.0	0.0	2.4	15.6	23.0	26.3	27.6	21.9	6.4	0.1	0.0
	≥ 30.0°C	`91~`00												
		`01~`10												
		`11~`20	0.0	0.0	0.0	0.0	2.5	7.0	18.6	23.1	5.3	0.1	0.0	0.0
		평년 Normals	0.0	0.0	0.0	0.0	2.2	6.4	16.9	21.6	5.8	0.1	0.0	0.0
	≥ 33.0°C	`91~`00												
		`01~`10												
		`11~`20	0.0	0.0	0.0	0.0	0.4	0.5	7.5	12.9	0.4	0.0	0.0	0.0
		평년 Normals	0.0	0.0	0.0	0.0	0.3	0.4	6.7	12.4	0.6	0.0	0.0	0.0
	≥ 35.0°C	`91~`00												
		`01~`10												
		`11~`20	0.0	0.0	0.0	0.0	0.0	0.2	3.0	6.4	0.1	0.0	0.0	0.0
		평년 Normals	0.0	0.0	0.0	0.0	0.0	0.2	2.5	5.6	0.2	0.0	0.0	0.0

월 별 평 년 값  
MONTHLY NORMALS

257 양산시 Yangsansi

계급별 일수 Categorized Frequencies of Weather Phenomena (일,day)

요소 Element		월 Month	1 JAN.	2 FEB.	3 MAR.	4 APR.	5 MAY	6 JUN.	7 JUL.	8 AUG.	9 SEP.	10 OCT.	11 NOV.	12 DEC.	
일 최 저 기 온 일 강 수 량	≤ -15.0°C	`91~`00													
		`01~`10													
		`11~`20	0.0	0.0	0.0	0.0	0.0	0.0	0.0	0.0	0.0	0.0	0.0	0.0	0.0
		평년 Normals	0.0	0.0	0.0	0.0	0.0	0.0	0.0	0.0	0.0	0.0	0.0	0.0	0.0
	≤ -12.0°C	`91~`00													
		`01~`10													
		`11~`20	0.0	0.0	0.0	0.0	0.0	0.0	0.0	0.0	0.0	0.0	0.0	0.0	0.0
		평년 Normals	0.0	0.0	0.0	0.0	0.0	0.0	0.0	0.0	0.0	0.0	0.0	0.0	0.0
	< -10.0°C	`91~`00													
		`01~`10													
		`11~`20	0.3	0.3	0.0	0.0	0.0	0.0	0.0	0.0	0.0	0.0	0.0	0.0	0.0
		평년 Normals	0.3	0.3	0.0	0.0	0.0	0.0	0.0	0.0	0.0	0.0	0.0	0.0	0.0
	< 0.0°C	`91~`00													
		`01~`10													
		`11~`20	24.5	16.5	4.6	0.0	0.0	0.0	0.0	0.0	0.0	0.0	0.0	2.2	20.4
		평년 Normals	22.6	14.9	4.3	0.0	0.0	0.0	0.0	0.0	0.0	0.0	0.0	2.2	18.5
	≥ 5.0°C	`91~`00													
		`01~`10													
		`11~`20	1.5	2.2	10.3	25.5	31.0	30.0	31.0	31.0	30.0	30.4	16.3	1.9	
		평년 Normals	1.3	2.3	9.4	22.9	28.4	27.5	28.4	28.4	27.5	27.8	14.3	1.7	
	≥ 25.0°C	`91~`00													
		`01~`10													
		`11~`20	0.0	0.0	0.0	0.0	0.0	0.0	6.5	11.6	0.0	0.0	0.0	0.0	0.0
		평년 Normals	0.0	0.0	0.0	0.0	0.0	0.0	5.7	11.3	0.3	0.0	0.0	0.0	0.0
일 강 수 량	= 0.0mm	`91~`00													
		`01~`10													
		`11~`20	0.3	0.4	0.6	0.6	0.7	0.8	1.1	1.0	0.8	0.6	0.7	0.2	
		평년 Normals	0.3	0.4	0.5	0.6	0.6	0.8	0.9	0.9	1.0	0.8	0.7	0.3	
	≥ 0.1mm	`91~`00													
		`01~`10													
		`11~`20	5.0	5.8	7.9	9.7	8.4	9.6	13.5	12.9	10.2	5.9	6.7	5.1	
		평년 Normals	4.8	6.2	8.4	9.9	8.3	9.4	14.4	12.8	10.1	5.8	6.2	4.8	
	≥ 1.0mm	`91~`00													
		`01~`10													
		`11~`20	3.3	4.1	6.9	8.1	6.4	7.2	11.0	10.4	8.2	4.2	4.7	3.9	
		평년 Normals	3.3	4.5	7.2	8.0	6.1	7.1	11.3	9.9	7.9	4.2	4.5	3.7	
	≥ 10.0mm	`91~`00													
		`01~`10													
		`11~`20	0.9	1.7	3.0	3.8	3.1	3.6	5.8	4.8	4.2	2.4	1.6	1.1	
		평년 Normals	0.9	1.8	2.9	3.8	3.1	3.5	6.2	4.5	4.1	2.2	1.5	1.0	
	≥ 30.0mm	`91~`00													
		`01~`10													
		`11~`20	0.1	0.5	0.8	1.6	0.9	1.2	3.2	2.3	2.2	1.2	0.5	0.2	
		평년 Normals	0.1	0.6	0.7	1.4	1.2	1.2	3.3	2.1	2.2	1.1	0.4	0.2	
	≥ 80.0mm	`91~`00													
		`01~`10													
		`11~`20	0.0	0.0	0.0	0.1	0.1	0.5	1.2	0.4	0.9	0.3	0.0	0.0	
		평년 Normals	0.0	0.0	0.0	0.1	0.3	0.6	1.3	0.4	0.8	0.3	0.0	0.0	
≥ 100.0mm	`91~`00														
	`01~`10														
	`11~`20	0.0	0.0	0.0	0.0	0.0	0.2	0.5	0.3	0.6	0.3	0.0	0.0		
	평년 Normals	0.0	0.0	0.0	0.0	0.0	0.2	0.7	0.3	0.5	0.3	0.0	0.0		

월별평년값  
MONTHLY NORMALS

257 양산시 Yangsansi

계급별 일수 Categorized Frequencies of Weather Phenomena (일,day)

요소 Element		월 Month	1	2	3	4	5	6	7	8	9	10	11	12
			JAN.	FEB.	MAR.	APR.	MAY	JUN.	JUL.	AUG.	SEP.	OCT.	NOV.	DEC.
1 시 간 최 다 강 수 량  1-Hour Maximum Precipitation	≥ 1.0mm	`91~`00												
		`01~`10												
		`11~`20	0.0	0.0	0.0	7.7	5.7	6.7	9.8	9.0	7.8	3.9	0.0	0.0
		평년 Normals	0.0	0.0	0.0	7.6	5.5	6.4	10.3	8.5	7.3	3.9	0.0	0.0
	≥ 5.0mm	`91~`00												
		`01~`10												
		`11~`20	0.0	0.0	0.0	3.5	2.7	3.4	5.9	5.1	4.0	1.9	0.0	0.0
		평년 Normals	0.0	0.0	0.0	3.3	2.8	3.3	6.4	4.8	3.8	1.7	0.0	0.0
	≥ 10.0mm	`91~`00												
		`01~`10												
		`11~`20	0.0	0.0	0.0	1.0	0.8	1.4	4.2	3.3	2.5	1.0	0.0	0.0
		평년 Normals	0.0	0.0	0.0	0.8	1.0	1.3	4.3	3.0	2.5	0.9	0.0	0.0
	≥ 20.0mm	`91~`00												
		`01~`10												
		`11~`20	0.0	0.0	0.0	0.0	0.1	0.7	1.9	1.5	0.9	0.3	0.0	0.0
		평년 Normals	0.0	0.0	0.0	0.0	0.2	0.8	1.9	1.3	1.0	0.3	0.0	0.0
	≥ 30.0mm	`91~`00												
		`01~`10												
		`11~`20	0.0	0.0	0.0	0.0	0.0	0.2	0.8	0.5	0.8	0.3	0.0	0.0
		평년 Normals	0.0	0.0	0.0	0.0	0.0	0.3	0.8	0.4	0.7	0.3	0.0	0.0
일 최대풍속 Daily Max. W.S.	< 3.4 m/s	3.6	1.3	0.4	0.3	0.3	0.7	0.7	0.8	2.5	4.2	4.8	3.8	
	3.4-7.9 m/s	25.9	25.7	27.5	26.7	29.7	29.0	28.3	29.0	26.1	24.6	21.8	23.7	
	8.0-13.8 m/s	1.0	1.3	3.1	3.0	1.1	0.3	2.0	1.3	1.4	1.3	0.9	0.9	
	≥ 13.9 m/s	0.0	0.0	0.0	0.0	0.0	0.0	0.0	0.0	0.0	0.0	0.0	0.0	
최소 상대습도 Daily Min. R.H	< 10.0%	0.3	0.3	0.1	0.0	0.0	0.0	0.0	0.0	0.0	0.0	0.0	0.0	
	< 20.0%	6.2	5.6	6.2	3.5	1.8	0.0	0.0	0.0	0.2	0.4	1.9	3.9	
	< 30.0%	16.3	14.5	14.4	13.4	9.6	1.7	0.2	0.2	1.3	4.3	8.5	12.9	
	< 40.0%	23.3	19.5	20.7	18.3	16.8	6.4	1.3	2.2	6.1	12.8	16.9	21.2	
전운량 Cloud Amount	< 2.5할	1.5	1.3	1.8	2.0	0.9	0.7	0.2	0.4	0.3	1.2	1.8	1.9	
	≥ 7.5할	0.7	1.0	1.3	1.1	1.3	1.8	3.1	1.7	2.3	1.3	0.8	0.4	
일조율 Perc. of Sunshine	0	2.6	3.2	3.0	3.8	3.1	3.6	4.7	2.8	4.3	2.8	2.0	1.9	
	< 20%	4.3	6.1	6.3	7.2	6.4	9.2	12.0	9.7	9.5	5.8	5.8	4.0	
	≥ 80%	14.9	10.7	9.8	7.3	6.9	2.3	1.0	3.1	4.0	9.4	11.9	13.7	

월별평년값  
MONTHLY NORMALS

259 강진군 Gangjin Gun

계급별 일수 Categorized Frequencies of Weather Phenomena (일, day)

요소 Element		월 Month	1 JAN.	2 FEB.	3 MAR.	4 APR.	5 MAY	6 JUN.	7 JUL.	8 AUG.	9 SEP.	10 OCT.	11 NOV.	12 DEC.
일 기 온 도 일 일 최 고 기 온 도 일	< -5.0°C	`91~`00												
		`01~`10												
		`11~`20	0.8	0.4	0.0	0.0	0.0	0.0	0.0	0.0	0.0	0.0	0.0	0.0
		평년 Normals	0.7	0.4	0.0	0.0	0.0	0.0	0.0	0.0	0.0	0.0	0.0	0.0
	< 0.0°C	`91~`00												
		`01~`10												
		`11~`20	11.1	5.9	0.3	0.0	0.0	0.0	0.0	0.0	0.0	0.0	0.0	5.1
		평년 Normals	11.3	6.1	0.4	0.0	0.0	0.0	0.0	0.0	0.0	0.0	0.0	5.3
	≥ 5.0°C	`91~`00												
		`01~`10												
		`11~`20	3.5	6.9	23.0	29.9	31.0	30.0	30.1	30.7	29.9	31.0	27.2	8.2
		평년 Normals	3.4	7.3	23.0	29.8	31.0	30.0	30.2	30.7	29.9	31.0	26.9	8.3
	≥ 25.0°C	`91~`00												
		`01~`10												
		`11~`20	0.0	0.0	0.0	0.0	0.0	0.6	17.6	22.3	1.7	0.0	0.0	0.0
		평년 Normals	0.0	0.0	0.0	0.0	0.0	0.5	17.6	23.1	2.5	0.0	0.0	0.0
	≥ 30.0°C	`91~`00												
		`01~`10												
		`11~`20	0.0	0.0	0.0	0.0	0.0	0.0	0.2	0.2	0.0	0.0	0.0	0.0
		평년 Normals	0.0	0.0	0.0	0.0	0.0	0.0	0.2	0.2	0.0	0.0	0.0	0.0
일 기 온 도 일 일 최 고 기 온 도 일	< 0.0°C	`91~`00												
		`01~`10												
		`11~`20	2.1	0.9	0.0	0.0	0.0	0.0	0.0	0.0	0.0	0.0	0.0	0.1
		평년 Normals	2.1	0.8	0.0	0.0	0.0	0.0	0.0	0.0	0.0	0.0	0.0	0.4
	≥ 10.0°C	`91~`00												
		`01~`10												
		`11~`20	5.4	9.6	24.6	29.5	31.0	30.0	30.7	31.0	30.0	31.0	27.2	11.4
		평년 Normals	5.4	9.6	23.7	29.5	31.0	30.0	30.7	31.0	30.0	30.9	27.2	11.5
	≥ 25.0°C	`91~`00												
		`01~`10												
		`11~`20	0.0	0.0	0.0	0.9	13.4	22.4	28.2	29.9	23.0	4.8	0.1	0.0
		평년 Normals	0.0	0.0	0.0	0.8	12.5	22.5	28.3	30.0	22.9	4.5	0.1	0.0
	≥ 30.0°C	`91~`00												
		`01~`10												
		`11~`20	0.0	0.0	0.0	0.0	0.8	2.2	12.7	19.1	2.7	0.0	0.0	0.0
		평년 Normals	0.0	0.0	0.0	0.0	0.7	2.1	12.4	19.1	3.2	0.0	0.0	0.0
	≥ 33.0°C	`91~`00												
		`01~`10												
		`11~`20	0.0	0.0	0.0	0.0	0.0	0.1	2.7	7.2	0.0	0.0	0.0	0.0
		평년 Normals	0.0	0.0	0.0	0.0	0.0	0.1	2.5	6.7	0.0	0.0	0.0	0.0
≥ 35.0°C	`91~`00													
	`01~`10													
	`11~`20	0.0	0.0	0.0	0.0	0.0	0.0	0.8	1.7	0.0	0.0	0.0	0.0	
	평년 Normals	0.0	0.0	0.0	0.0	0.0	0.0	0.7	1.5	0.0	0.0	0.0	0.0	

월별평년값  
MONTHLY NORMALS

259 강진군 Gangjin Gun

계급별 일수 Categorized Frequencies of Weather Phenomena (일,day)

요소 Element		월 Month	1 JAN.	2 FEB.	3 MAR.	4 APR.	5 MAY	6 JUN.	7 JUL.	8 AUG.	9 SEP.	10 OCT.	11 NOV.	12 DEC.	
일 최 저 기 온 일 강 수 량	≤ -15.0°C	`91~`00													
		`01~`10													
		`11~`20	0.0	0.0	0.0	0.0	0.0	0.0	0.0	0.0	0.0	0.0	0.0	0.0	0.0
		평년 Normals	0.0	0.0	0.0	0.0	0.0	0.0	0.0	0.0	0.0	0.0	0.0	0.0	0.0
	≤ -12.0°C	`91~`00													
		`01~`10													
		`11~`20	0.1	0.0	0.0	0.0	0.0	0.0	0.0	0.0	0.0	0.0	0.0	0.0	0.0
		평년 Normals	0.1	0.0	0.0	0.0	0.0	0.0	0.0	0.0	0.0	0.0	0.0	0.0	0.0
	< -10.0°C	`91~`00													
		`01~`10													
		`11~`20	0.6	0.0	0.0	0.0	0.0	0.0	0.0	0.0	0.0	0.0	0.0	0.0	0.0
		평년 Normals	0.5	0.0	0.0	0.0	0.0	0.0	0.0	0.0	0.0	0.0	0.0	0.0	0.0
	< 0.0°C	`91~`00													
		`01~`10													
		`11~`20	25.6	21.9	12.2	1.3	0.0	0.0	0.0	0.0	0.0	0.0	0.0	3.9	23.0
		평년 Normals	25.7	21.5	12.2	1.5	0.0	0.0	0.0	0.0	0.0	0.0	0.1	4.5	23.4
	≥ 5.0°C	`91~`00													
		`01~`10													
		`11~`20	0.4	1.1	5.1	19.5	30.3	30.0	30.7	31.0	30.0	29.4	13.2	1.6	
		평년 Normals	0.5	1.6	5.5	18.8	30.3	30.0	30.7	31.0	30.0	29.3	12.4	1.5	
	≥ 25.0°C	`91~`00													
		`01~`10													
		`11~`20	0.0	0.0	0.0	0.0	0.0	0.0	3.2	5.1	0.0	0.0	0.0	0.0	0.0
		평년 Normals	0.0	0.0	0.0	0.0	0.0	0.0	3.1	5.3	0.0	0.0	0.0	0.0	0.0
= 0.0mm	`91~`00														
	`01~`10														
	`11~`20	1.5	0.8	0.6	0.9	1.3	0.5	0.7	0.6	1.1	0.9	0.8	1.4		
	평년 Normals	1.5	0.7	0.5	0.8	1.2	0.5	0.8	0.5	1.1	0.9	0.8	1.3		
≥ 0.1mm	`91~`00														
	`01~`10														
	`11~`20	8.9	8.2	8.3	9.6	9.3	10.3	14.9	12.6	10.8	6.5	9.8	10.8		
	평년 Normals	8.6	8.4	8.9	9.7	9.3	10.0	15.2	12.9	11.0	6.6	9.3	10.5		
≥ 1.0mm	`91~`00														
	`01~`10														
	`11~`20	4.3	4.5	5.6	7.3	6.4	8.5	10.6	9.5	8.0	4.3	6.9	5.3		
	평년 Normals	4.5	4.8	6.2	7.5	6.5	8.3	11.0	10.0	8.2	4.4	6.6	5.3		
≥ 10.0mm	`91~`00														
	`01~`10														
	`11~`20	0.9	1.3	2.6	3.7	2.8	4.2	5.1	5.0	4.3	1.9	1.9	1.0		
	평년 Normals	1.0	1.4	2.6	3.9	2.8	4.1	5.1	5.3	4.3	1.9	1.7	1.1		
≥ 30.0mm	`91~`00														
	`01~`10														
	`11~`20	0.1	0.3	0.7	1.4	1.3	1.7	2.7	2.2	1.8	1.1	0.5	0.1		
	평년 Normals	0.1	0.5	0.6	1.4	1.4	1.6	2.7	2.5	1.7	1.1	0.5	0.1		
≥ 80.0mm	`91~`00														
	`01~`10														
	`11~`20	0.0	0.0	0.0	0.0	0.2	0.3	0.6	1.0	0.3	0.5	0.0	0.0		
	평년 Normals	0.0	0.0	0.0	0.0	0.3	0.3	0.5	1.2	0.3	0.5	0.0	0.0		
≥ 100.0mm	`91~`00														
	`01~`10														
	`11~`20	0.0	0.0	0.0	0.0	0.1	0.1	0.4	0.7	0.2	0.3	0.0	0.0		
	평년 Normals	0.0	0.0	0.0	0.0	0.1	0.1	0.4	0.7	0.2	0.3	0.0	0.0		



월 별 평년 값  
MONTHLY NORMALS

259 강진군 Gangjin Gun

계급별 일수 Categorized Frequencies of Weather Phenomena (일,day)

요소 Element		월 Month	1 JAN.	2 FEB.	3 MAR.	4 APR.	5 MAY	6 JUN.	7 JUL.	8 AUG.	9 SEP.	10 OCT.	11 NOV.	12 DEC.
1 시간 최대 강수량 1-Hour Maximum Precipitation	≥ 1.0mm	`91~`00												
		`01~`10												
		`11~`20	0.0	0.0	0.0	7.0	5.9	7.7	9.8	9.0	7.5	3.8	0.0	0.0
		평년 Normals	0.0	0.0	0.0	7.2	5.9	7.4	10.3	9.5	7.5	3.9	0.0	0.0
	≥ 5.0mm	`91~`00												
		`01~`10												
		`11~`20	0.0	0.0	0.0	3.0	2.8	4.0	5.1	5.1	3.9	1.8	0.0	0.0
		평년 Normals	0.0	0.0	0.0	3.1	2.8	3.9	5.2	5.5	4.0	1.9	0.0	0.0
	≥ 10.0mm	`91~`00												
		`01~`10												
		`11~`20	0.0	0.0	0.0	1.0	1.6	2.1	3.2	3.1	2.0	1.2	0.0	0.0
		평년 Normals	0.0	0.0	0.0	1.0	1.5	1.9	3.2	3.5	2.1	1.2	0.0	0.0
	≥ 20.0mm	`91~`00												
		`01~`10												
		`11~`20	0.0	0.0	0.0	0.2	0.3	0.6	1.4	1.6	0.8	0.5	0.0	0.0
		평년 Normals	0.0	0.0	0.0	0.2	0.3	0.5	1.3	1.7	0.9	0.5	0.0	0.0
	≥ 30.0mm	`91~`00												
		`01~`10												
		`11~`20	0.0	0.0	0.0	0.0	0.0	0.3	1.0	0.7	0.5	0.2	0.0	0.0
		평년 Normals	0.0	0.0	0.0	0.0	0.0	0.3	0.9	0.8	0.5	0.2	0.0	0.0
일 최대풍속 Daily Max. W.S.	< 3.4 m/s	1.4	0.2	0.2	0.0	0.3	0.2	1.1	1.5	2.3	2.1	2.5	2.5	
	3.4-7.9 m/s	25.6	24.0	24.3	23.4	27.4	28.0	27.5	26.8	26.2	25.9	21.3	21.3	
	8.0-13.8 m/s	4.0	4.1	6.5	6.5	3.4	1.7	2.1	2.2	1.3	1.8	3.5	4.3	
	≥ 13.9 m/s	0.0	0.0	0.0	0.2	0.0	0.1	0.1	0.5	0.3	0.1	0.0	0.0	
최소 상대습도 Daily Min. R.H	< 10.0%	0.0	0.0	0.4	0.1	0.0	0.0	0.0	0.0	0.0	0.0	0.0	0.1	
	< 20.0%	1.8	3.2	5.4	5.6	2.5	0.0	0.0	0.0	0.1	0.8	1.5	1.5	
	< 30.0%	6.2	9.5	13.2	13.0	10.5	1.8	0.0	0.1	1.3	5.6	5.8	4.8	
	< 40.0%	12.5	15.5	20.2	17.3	16.4	4.8	0.5	1.1	5.6	13.8	12.8	10.5	
전운량 Cloud Amount	< 2.5할	1.3	0.6	1.4	1.8	1.1	0.6	0.1	0.6	0.4	1.0	1.5	1.3	
	≥ 7.5할	1.4	1.7	1.6	1.3	1.5	2.0	3.3	2.0	2.1	1.0	1.3	1.4	
일조율 Perc. of Sunshine	0	2.4	3.8	3.9	4.2	2.9	4.2	5.2	3.7	3.5	1.9	2.6	2.8	
	< 20%	5.0	6.2	6.9	8.0	6.7	9.9	13.4	9.6	8.0	5.5	6.6	5.3	
	≥ 80%	6.8	7.6	11.4	10.8	9.8	3.9	3.2	5.5	5.9	11.0	7.0	4.5	

월별평년값  
MONTHLY NORMALS

260 장흥 Jangheung

계급별 일수 Categorized Frequencies of Weather Phenomena (일, day)

요소 Element		월 Month	1 JAN.	2 FEB.	3 MAR.	4 APR.	5 MAY	6 JUN.	7 JUL.	8 AUG.	9 SEP.	10 OCT.	11 NOV.	12 DEC.	
일평균 기온 Daily Mean Temp.	< -5.0°C	`91~`00	0.1	0.2	0.0	0.0	0.0	0.0	0.0	0.0	0.0	0.0	0.0	0.0	0.0
		`01~`10	0.7	0.0	0.0	0.0	0.0	0.0	0.0	0.0	0.0	0.0	0.0	0.0	0.0
		`11~`20	1.0	0.5	0.0	0.0	0.0	0.0	0.0	0.0	0.0	0.0	0.0	0.0	0.0
		평년 Normals	0.6	0.2	0.0	0.0	0.0	0.0	0.0	0.0	0.0	0.0	0.0	0.0	0.0
	< 0.0°C	`91~`00	12.4	7.9	0.2	0.0	0.0	0.0	0.0	0.0	0.0	0.0	0.0	0.1	5.1
		`01~`10	10.0	5.4	1.0	0.0	0.0	0.0	0.0	0.0	0.0	0.0	0.0	0.0	6.0
		`11~`20	10.8	5.5	0.1	0.0	0.0	0.0	0.0	0.0	0.0	0.0	0.0	0.0	5.1
		평년 Normals	11.1	6.3	0.4	0.0	0.0	0.0	0.0	0.0	0.0	0.0	0.0	0.0	5.4
	≥ 5.0°C	`91~`00	3.1	4.1	21.6	29.1	31.0	30.0	31.0	31.0	31.0	30.0	31.0	24.2	6.2
		`01~`10	2.7	7.9	22.3	30.0	31.0	30.0	31.0	31.0	31.0	30.0	31.0	24.8	8.4
		`11~`20	3.7	6.9	23.6	29.8	31.0	30.0	31.0	30.9	30.0	31.0	31.0	26.2	8.0
		평년 Normals	3.2	6.3	22.5	29.6	31.0	30.0	31.0	31.0	31.0	30.0	31.0	25.1	7.5
	≥ 25.0°C	`91~`00	0.0	0.0	0.0	0.0	0.0	0.0	0.3	14.2	17.8	2.8	0.0	0.0	0.0
		`01~`10	0.0	0.0	0.0	0.0	0.0	0.0	0.4	13.5	19.0	2.6	0.1	0.0	0.0
		`11~`20	0.0	0.0	0.0	0.0	0.0	0.0	0.7	19.1	22.8	2.1	0.1	0.0	0.0
		평년 Normals	0.0	0.0	0.0	0.0	0.0	0.0	0.5	15.6	19.9	2.5	0.1	0.0	0.0
	≥ 30.0°C	`91~`00	0.0	0.0	0.0	0.0	0.0	0.0	0.0	0.0	0.1	0.0	0.0	0.0	0.0
		`01~`10	0.0	0.0	0.0	0.0	0.0	0.0	0.0	0.0	0.0	0.0	0.0	0.0	0.0
		`11~`20	0.0	0.0	0.0	0.0	0.0	0.0	0.0	0.2	0.0	0.0	0.0	0.0	0.0
		평년 Normals	0.0	0.0	0.0	0.0	0.0	0.0	0.0	0.1	0.0	0.0	0.0	0.0	0.0
일최고기온 Daily Maximum Temp.	< 0.0°C	`91~`00	0.7	0.6	0.0	0.0	0.0	0.0	0.0	0.0	0.0	0.0	0.0	0.0	0.2
		`01~`10	1.2	0.2	0.0	0.0	0.0	0.0	0.0	0.0	0.0	0.0	0.0	0.0	0.2
		`11~`20	1.5	0.9	0.0	0.0	0.0	0.0	0.0	0.0	0.0	0.0	0.0	0.0	0.1
		평년 Normals	1.1	0.6	0.0	0.0	0.0	0.0	0.0	0.0	0.0	0.0	0.0	0.0	0.2
	≥ 10.0°C	`91~`00	5.9	9.1	23.6	29.3	31.0	30.0	31.0	31.0	31.0	30.0	31.0	27.4	14.3
		`01~`10	5.7	12.6	24.0	29.7	31.0	30.0	31.0	31.0	31.0	30.0	30.9	27.2	12.5
		`11~`20	6.3	11.2	26.1	29.6	31.0	30.0	31.0	31.0	31.0	30.0	31.0	27.3	11.5
		평년 Normals	6.0	11.0	24.6	29.5	31.0	30.0	31.0	31.0	31.0	30.0	31.0	27.3	12.8
	≥ 25.0°C	`91~`00	0.0	0.0	0.0	1.7	8.8	18.8	26.9	29.3	21.6	6.0	0.0	0.0	0.0
		`01~`10	0.0	0.0	0.0	1.5	10.1	20.4	26.5	29.3	23.4	8.7	0.0	0.0	
		`11~`20	0.0	0.0	0.0	1.2	14.4	22.2	28.2	30.2	23.4	4.8	0.1	0.0	
		평년 Normals	0.0	0.0	0.0	1.5	11.1	20.5	27.2	29.6	22.8	6.5	0.0	0.0	
	≥ 30.0°C	`91~`00	0.0	0.0	0.0	0.0	0.2	2.5	11.4	16.1	3.8	0.0	0.0	0.0	
		`01~`10	0.0	0.0	0.0	0.0	0.3	2.5	10.4	16.3	4.4	0.1	0.0	0.0	
		`11~`20	0.0	0.0	0.0	0.0	1.2	3.0	13.5	19.0	3.1	0.0	0.0	0.0	
		평년 Normals	0.0	0.0	0.0	0.0	0.6	2.7	11.8	17.1	3.8	0.0	0.0	0.0	
	≥ 33.0°C	`91~`00	0.0	0.0	0.0	0.0	0.0	0.1	3.5	2.5	0.3	0.0	0.0	0.0	
		`01~`10	0.0	0.0	0.0	0.0	0.0	0.1	1.8	3.4	0.1	0.0	0.0	0.0	
		`11~`20	0.0	0.0	0.0	0.0	0.1	0.1	3.9	7.0	0.5	0.0	0.0	0.0	
		평년 Normals	0.0	0.0	0.0	0.0	0.0	0.1	3.1	4.3	0.3	0.0	0.0	0.0	
≥ 35.0°C	`91~`00	0.0	0.0	0.0	0.0	0.0	0.0	1.3	0.0	0.0	0.0	0.0	0.0		
	`01~`10	0.0	0.0	0.0	0.0	0.0	0.0	0.1	0.2	0.0	0.0	0.0	0.0		
	`11~`20	0.0	0.0	0.0	0.0	0.0	0.0	0.6	1.4	0.0	0.0	0.0	0.0		
	평년 Normals	0.0	0.0	0.0	0.0	0.0	0.0	0.7	0.5	0.0	0.0	0.0	0.0		

월별평년값  
MONTHLY NORMALS

260 장흥 Jangheung

계급별 일수 Categorized Frequencies of Weather Phenomena (일, day)

요소 Element		월 Month	1 JAN.	2 FEB.	3 MAR.	4 APR.	5 MAY	6 JUN.	7 JUL.	8 AUG.	9 SEP.	10 OCT.	11 NOV.	12 DEC.	
최저기온 Daily Minimum Temp.	≤ -15.0°C	'91~'00	0.0	0.0	0.0	0.0	0.0	0.0	0.0	0.0	0.0	0.0	0.0	0.0	
		'01~'10	0.0	0.0	0.0	0.0	0.0	0.0	0.0	0.0	0.0	0.0	0.0	0.0	
		'11~'20	0.0	0.0	0.0	0.0	0.0	0.0	0.0	0.0	0.0	0.0	0.0	0.0	
		평년 Normals	0.0	0.0	0.0	0.0	0.0	0.0	0.0	0.0	0.0	0.0	0.0	0.0	
	≤ -12.0°C	'91~'00	0.1	0.0	0.0	0.0	0.0	0.0	0.0	0.0	0.0	0.0	0.0	0.0	
		'01~'10	0.2	0.0	0.0	0.0	0.0	0.0	0.0	0.0	0.0	0.0	0.0	0.0	
		'11~'20	0.3	0.0	0.0	0.0	0.0	0.0	0.0	0.0	0.0	0.0	0.0	0.0	
		평년 Normals	0.2	0.0	0.0	0.0	0.0	0.0	0.0	0.0	0.0	0.0	0.0	0.0	
	< -10.0°C	'91~'00	0.6	0.7	0.0	0.0	0.0	0.0	0.0	0.0	0.0	0.0	0.0	0.0	
		'01~'10	0.9	0.1	0.0	0.0	0.0	0.0	0.0	0.0	0.0	0.0	0.0	0.0	
		'11~'20	1.4	0.3	0.0	0.0	0.0	0.0	0.0	0.0	0.0	0.0	0.0	0.0	
		평년 Normals	1.0	0.4	0.0	0.0	0.0	0.0	0.0	0.0	0.0	0.0	0.0	0.1	
	< 0.0°C	'91~'00	27.1	24.1	15.7	5.3	0.0	0.0	0.0	0.0	0.0	0.0	0.2	10.5	26.0
		'01~'10	27.0	22.7	15.4	3.1	0.0	0.0	0.0	0.0	0.0	0.0	0.2	10.6	25.2
		'11~'20	26.9	22.8	13.8	2.0	0.0	0.0	0.0	0.0	0.0	0.0	0.0	5.9	23.5
		평년 Normals	27.0	23.2	15.0	3.5	0.0	0.0	0.0	0.0	0.0	0.0	0.1	9.0	24.9
	≥ 5.0°C	'91~'00	0.1	0.7	4.6	14.6	28.1	30.0	31.0	31.0	31.0	30.0	23.1	7.4	0.7
		'01~'10	0.6	1.6	3.9	14.0	29.9	30.0	31.0	31.0	31.0	30.0	25.9	7.3	1.1
		'11~'20	0.4	1.1	5.0	17.8	29.7	30.0	31.0	31.0	31.0	30.0	26.3	11.2	1.4
		평년 Normals	0.4	1.1	4.5	15.5	29.2	30.0	31.0	31.0	31.0	30.0	25.1	8.6	1.1
	≥ 25.0°C	'91~'00	0.0	0.0	0.0	0.0	0.0	0.0	0.0	0.9	1.3	0.1	0.0	0.0	0.0
		'01~'10	0.0	0.0	0.0	0.0	0.0	0.0	0.0	1.1	1.8	0.0	0.0	0.0	0.0
		'11~'20	0.0	0.0	0.0	0.0	0.0	0.0	0.0	3.0	4.1	0.0	0.0	0.0	0.0
		평년 Normals	0.0	0.0	0.0	0.0	0.0	0.0	0.0	1.7	2.4	0.0	0.0	0.0	0.0
강수량 Daily Minimum Temp.	= 0.0mm	'91~'00	4.1	3.7	1.9	2.2	1.5	1.8	2.7	1.4	1.5	1.8	1.8	2.5	
		'01~'10	2.2	1.3	1.6	0.6	1.3	1.3	1.4	1.9	1.7	1.6	1.4	1.6	
		'11~'20	4.2	3.2	1.3	1.3	1.5	1.5	2.5	3.4	2.1	2.5	2.4	4.9	
		평년 Normals	3.5	2.7	1.6	1.4	1.4	1.5	2.2	2.2	1.8	2.0	1.9	3.0	
	≥ 0.1mm	'91~'00	8.5	6.9	8.8	7.2	9.2	10.6	11.8	12.9	7.4	4.7	7.3	6.5	
		'01~'10	7.8	6.3	8.5	8.2	9.6	8.8	15.8	13.6	9.4	5.4	6.1	8.1	
		'11~'20	7.5	7.0	8.1	10.0	8.7	10.0	14.1	12.1	9.8	5.7	9.3	9.2	
		평년 Normals	7.9	6.7	8.5	8.5	9.2	9.8	13.9	12.9	8.9	5.3	7.6	7.9	
	≥ 1.0mm	'91~'00	4.3	4.7	7.3	5.8	7.6	8.6	10.4	11.6	6.1	3.4	6.1	3.7	
		'01~'10	5.0	5.3	6.7	7.3	8.1	7.8	13.5	12.1	7.2	4.2	4.7	5.6	
		'11~'20	4.4	4.6	5.8	7.3	6.6	7.8	10.6	9.3	8.1	4.4	6.6	4.7	
		평년 Normals	4.6	4.9	6.6	6.8	7.4	8.1	11.5	11.0	7.1	4.0	5.8	4.7	
	≥ 10.0mm	'91~'00	0.6	0.9	3.1	2.3	2.6	5.0	5.4	6.6	3.7	1.3	1.7	0.6	
		'01~'10	0.8	1.8	2.4	3.6	4.4	4.4	7.3	6.7	3.2	1.5	1.1	1.3	
		'11~'20	0.9	1.3	2.6	3.3	3.3	4.1	5.4	5.6	4.1	1.8	1.8	1.1	
		평년 Normals	0.8	1.3	2.7	3.1	3.4	4.5	6.0	6.3	3.7	1.5	1.5	1.0	
	≥ 30.0mm	'91~'00	0.0	0.2	0.6	1.2	0.6	2.1	2.7	3.4	1.6	0.3	0.4	0.1	
		'01~'10	0.0	0.4	0.4	1.1	1.5	2.4	3.7	3.4	1.7	0.4	0.1	0.1	
		'11~'20	0.2	0.3	0.5	1.3	0.9	1.8	2.2	2.9	1.5	1.1	0.4	0.0	
		평년 Normals	0.1	0.3	0.5	1.2	1.0	2.1	2.9	3.2	1.6	0.6	0.3	0.1	
	≥ 80.0mm	'91~'00	0.0	0.0	0.0	0.2	0.2	0.7	0.7	0.9	0.3	0.0	0.1	0.0	
		'01~'10	0.0	0.0	0.1	0.2	0.3	0.2	0.7	1.3	0.5	0.0	0.0	0.0	
		'11~'20	0.0	0.0	0.1	0.1	0.1	0.3	0.6	1.1	0.3	0.3	0.0	0.0	
		평년 Normals	0.0	0.0	0.1	0.2	0.2	0.4	0.7	1.1	0.4	0.1	0.0	0.0	
≥ 100.0mm	'91~'00	0.0	0.0	0.0	0.1	0.0	0.4	0.5	0.6	0.3	0.0	0.1	0.0		
	'01~'10	0.0	0.0	0.0	0.1	0.1	0.2	0.5	0.8	0.3	0.0	0.0	0.0		
	'11~'20	0.0	0.0	0.0	0.1	0.1	0.1	0.5	0.5	0.2	0.1	0.0	0.0		
	평년 Normals	0.0	0.0	0.0	0.1	0.1	0.2	0.5	0.6	0.3	0.0	0.0	0.0		

월별평년값  
MONTHLY NORMALS

260 장흥 Jangheung

계급별 일수 Categorized Frequencies of Weather Phenomena (일,day)

요소 Element		월 Month	1	2	3	4	5	6	7	8	9	10	11	12
			JAN.	FEB.	MAR.	APR.	MAY	JUN.	JUL.	AUG.	SEP.	OCT.	NOV.	DEC.
1 시 간 최 다 강 수 량  1-Hour Maximum Precipitation	≥ 1.0mm	'91~'00	0.0	0.0	0.0	5.2	7.0	8.0	9.8	11.3	5.5	3.1	0.0	0.0
		'01~'10	0.0	0.0	0.0	6.8	7.3	7.4	12.6	11.6	6.8	3.6	0.0	0.0
		'11~'20	0.0	0.0	0.0	6.6	5.6	7.7	9.9	8.9	7.7	4.0	0.0	0.0
		평년 Normals	0.0	0.0	0.0	6.2	6.6	7.7	10.8	10.6	6.7	3.6	0.0	0.0
	≥ 5.0mm	'91~'00	0.0	0.0	0.0	2.0	2.6	4.5	5.8	7.0	3.5	1.1	0.0	0.0
		'01~'10	0.0	0.0	0.0	3.5	3.9	4.1	7.8	7.1	3.7	1.7	0.0	0.0
		'11~'20	0.0	0.0	0.0	2.0	2.8	4.0	5.2	5.6	3.4	1.8	0.0	0.0
		평년 Normals	0.0	0.0	0.0	2.5	3.1	4.2	6.3	6.6	3.5	1.5	0.0	0.0
	≥ 10.0mm	'91~'00	0.0	0.0	0.0	0.9	0.5	2.3	3.4	4.5	2.0	0.4	0.0	0.0
		'01~'10	0.0	0.0	0.0	1.0	1.7	2.3	5.4	4.7	2.4	0.8	0.0	0.0
		'11~'20	0.0	0.0	0.0	0.6	1.3	2.3	3.3	4.1	1.3	1.0	0.0	0.0
		평년 Normals	0.0	0.0	0.0	0.8	1.2	2.3	4.0	4.4	1.9	0.7	0.0	0.0
	≥ 20.0mm	'91~'00	0.0	0.0	0.0	0.3	0.0	1.0	1.5	2.2	0.4	0.0	0.0	0.0
		'01~'10	0.0	0.0	0.0	0.1	0.5	0.8	2.2	2.7	0.8	0.1	0.0	0.0
		'11~'20	0.0	0.0	0.0	0.1	0.0	0.9	1.8	2.1	0.6	0.4	0.0	0.0
		평년 Normals	0.0	0.0	0.0	0.2	0.2	0.9	1.8	2.3	0.6	0.2	0.0	0.0
	≥ 30.0mm	'91~'00	0.0	0.0	0.0	0.2	0.0	0.3	0.6	1.1	0.2	0.0	0.0	0.0
		'01~'10	0.0	0.0	0.0	0.0	0.0	0.3	0.7	1.3	0.2	0.0	0.0	0.0
		'11~'20	0.0	0.0	0.0	0.0	0.0	0.3	0.8	1.4	0.3	0.2	0.0	0.0
		평년 Normals	0.0	0.0	0.0	0.1	0.0	0.3	0.7	1.3	0.2	0.1	0.0	0.0
일 최대풍속 Daily Max. W.S.	< 3.4 m/s	3.1	2.0	2.0	1.3	2.1	3.2	5.1	5.8	7.6	6.5	5.3	3.8	
	3.4-7.9 m/s	22.3	21.5	24.4	24.8	27.0	25.8	24.8	23.5	21.3	22.6	20.6	22.0	
	8.0-13.8 m/s	5.6	4.7	4.6	3.8	1.9	1.0	0.9	1.5	1.0	1.5	3.1	4.1	
	≥ 13.9 m/s	0.0	0.1	0.1	0.1	0.0	0.0	0.1	0.2	0.1	0.0	0.0	0.0	
최소 상대습도 Daily Min. R.H	< 10.0%	0.0	0.0	0.1	0.0	0.0	0.0	0.0	0.0	0.0	0.0	0.0	0.0	
	< 20.0%	1.3	3.0	4.6	5.0	1.8	0.0	0.0	0.0	0.1	0.7	0.9	1.0	
	< 30.0%	5.5	9.7	12.5	12.8	8.9	1.6	0.0	0.0	1.1	5.1	5.6	4.9	
	< 40.0%	12.8	16.6	19.6	18.5	15.1	5.3	0.3	0.7	5.3	15.4	13.8	10.9	
전운량 Cloud Amount	< 2.5할	3.1	3.4	3.6	3.9	3.4	1.5	0.5	1.4	2.2	4.2	4.1	3.9	
	≥ 7.5할	2.9	2.3	3.7	3.1	3.8	5.3	7.2	5.1	4.1	2.1	2.6	2.5	
일조율 Perc. of Sunshine	0	3.4	3.4	3.9	3.9	4.1	5.9	5.9	3.9	4.2	2.4	3.2	2.8	
	< 20%	6.4	5.6	6.8	7.0	7.9	10.8	13.1	9.9	8.6	5.1	6.2	6.3	
	≥ 80%	6.9	8.0	8.2	8.7	7.2	2.3	1.6	4.0	4.8	9.8	7.7	6.7	

월 별 평 년 값  
MONTHLY NORMALS

261 해남 Haenam

계급별 일수 Categorized Frequencies of Weather Phenomena (일,day)

Table with columns for Element, Month (JAN-DEC), and rows for Daily Mean Temp. and Daily Maximum Temp. categories such as <-5.0°C, <0.0°C, >=5.0°C, >=25.0°C, >=30.0°C, <0.0°C, >=10.0°C, >=25.0°C, >=30.0°C, >=33.0°C, and >=35.0°C.

월별평년값  
MONTHLY NORMALS

261 해남 Haenam

계급별 일수 Categorized Frequencies of Weather Phenomena (일,day)

요소 Element		월 Month	1 JAN.	2 FEB.	3 MAR.	4 APR.	5 MAY	6 JUN.	7 JUL.	8 AUG.	9 SEP.	10 OCT.	11 NOV.	12 DEC.
최저 기온 일	≤ -15.0°C	'91~'00	0.0	0.0	0.0	0.0	0.0	0.0	0.0	0.0	0.0	0.0	0.0	0.0
		'01~'10	0.0	0.0	0.0	0.0	0.0	0.0	0.0	0.0	0.0	0.0	0.0	0.0
		'11~'20	0.0	0.0	0.0	0.0	0.0	0.0	0.0	0.0	0.0	0.0	0.0	0.0
		평년 Normals	0.0	0.0	0.0	0.0	0.0	0.0	0.0	0.0	0.0	0.0	0.0	0.0
	≤ -12.0°C	'91~'00	0.0	0.0	0.0	0.0	0.0	0.0	0.0	0.0	0.0	0.0	0.0	0.0
		'01~'10	0.3	0.0	0.0	0.0	0.0	0.0	0.0	0.0	0.0	0.0	0.0	0.2
		'11~'20	0.2	0.1	0.0	0.0	0.0	0.0	0.0	0.0	0.0	0.0	0.0	0.1
		평년 Normals	0.2	0.0	0.0	0.0	0.0	0.0	0.0	0.0	0.0	0.0	0.0	0.1
	< -10.0°C	'91~'00	0.1	0.2	0.0	0.0	0.0	0.0	0.0	0.0	0.0	0.0	0.0	0.0
		'01~'10	0.8	0.2	0.0	0.0	0.0	0.0	0.0	0.0	0.0	0.0	0.0	0.2
		'11~'20	1.1	0.3	0.0	0.0	0.0	0.0	0.0	0.0	0.0	0.0	0.0	0.4
		평년 Normals	0.7	0.2	0.0	0.0	0.0	0.0	0.0	0.0	0.0	0.0	0.0	0.2
	< 0.0°C	'91~'00	24.9	22.9	13.6	3.8	0.0	0.0	0.0	0.0	0.0	0.1	6.1	22.4
		'01~'10	26.7	21.9	14.6	2.5	0.0	0.0	0.0	0.0	0.0	0.3	9.5	23.8
		'11~'20	27.1	23.3	15.6	3.0	0.1	0.0	0.0	0.0	0.0	0.1	7.9	23.8
		평년 Normals	26.2	22.7	14.6	3.1	0.0	0.0	0.0	0.0	0.0	0.2	7.8	23.3
	≥ 5.0°C	'91~'00	0.6	1.1	5.6	16.3	29.4	30.0	31.0	31.0	31.0	30.0	26.2	9.1
		'01~'10	0.6	1.5	4.8	14.7	30.7	30.0	31.0	31.0	31.0	30.0	26.3	7.7
		'11~'20	0.5	1.2	4.1	16.2	29.4	30.0	31.0	31.0	31.0	30.0	25.5	10.8
		평년 Normals	0.6	1.3	4.8	15.7	29.8	30.0	31.0	31.0	31.0	30.0	26.0	9.2
	≥ 25.0°C	'91~'00	0.0	0.0	0.0	0.0	0.0	0.0	0.0	2.8	2.6	0.1	0.0	0.0
		'01~'10	0.0	0.0	0.0	0.0	0.0	0.0	0.0	2.0	3.2	0.1	0.0	0.0
		'11~'20	0.0	0.0	0.0	0.0	0.0	0.0	0.0	3.3	5.0	0.0	0.0	0.0
		평년 Normals	0.0	0.0	0.0	0.0	0.0	0.0	0.0	2.7	3.6	0.1	0.0	0.0
강수량 일	= 0.0mm	'91~'00	3.7	2.2	2.4	2.7	2.0	1.6	3.1	2.0	2.8	0.9	1.5	
		'01~'10	3.0	1.4	2.0	1.9	2.1	1.0	1.9	1.4	2.5	2.2	2.3	
		'11~'20	4.9	2.8	1.6	1.4	1.2	2.1	2.7	2.8	1.8	2.1	2.9	
		평년 Normals	3.9	2.1	2.0	2.0	1.8	1.6	2.6	2.1	2.4	1.7	2.2	
	≥ 0.1mm	'91~'00	9.0	7.7	8.9	7.3	8.9	10.6	11.3	12.0	7.4	5.0	8.0	
		'01~'10	9.1	7.7	9.7	8.3	9.7	9.8	14.1	12.7	9.2	5.6	6.4	
		'11~'20	8.0	8.1	7.4	9.8	8.8	9.8	12.7	12.1	9.8	6.6	9.8	
		평년 Normals	8.7	7.8	8.7	8.5	9.1	10.1	12.7	12.3	8.8	5.7	8.1	
	≥ 1.0mm	'91~'00	5.7	5.2	8.0	5.4	7.3	8.7	8.7	10.5	5.7	4.1	6.3	
		'01~'10	7.1	6.1	7.0	7.3	7.8	8.0	12.1	10.4	7.9	4.3	5.1	
		'11~'20	4.5	5.3	5.3	7.2	6.6	7.2	9.0	8.2	8.1	4.4	6.3	
		평년 Normals	5.8	5.5	6.8	6.6	7.2	8.0	9.9	9.7	7.2	4.3	5.9	
	≥ 10.0mm	'91~'00	0.7	0.8	2.7	2.0	2.9	4.7	4.3	5.9	3.1	1.5	1.7	
		'01~'10	0.9	1.7	2.8	3.9	3.9	4.4	6.2	5.3	3.3	1.4	1.1	
		'11~'20	1.2	1.1	2.4	3.2	2.9	3.5	4.3	4.0	4.0	1.8	1.4	
		평년 Normals	0.9	1.2	2.6	3.0	3.2	4.2	4.9	5.1	3.5	1.6	1.4	
	≥ 30.0mm	'91~'00	0.0	0.0	0.5	0.9	0.6	1.8	2.2	2.9	1.4	0.4	0.2	
		'01~'10	0.0	0.3	0.4	0.6	1.2	1.8	3.0	2.6	1.1	0.2	0.3	
		'11~'20	0.0	0.1	0.5	1.1	0.9	1.5	2.2	2.2	1.9	1.0	0.3	
		평년 Normals	0.0	0.1	0.5	0.9	0.9	1.7	2.5	2.6	1.5	0.5	0.3	
	≥ 80.0mm	'91~'00	0.0	0.0	0.0	0.0	0.0	0.3	0.7	0.6	0.3	0.1	0.0	
		'01~'10	0.0	0.0	0.0	0.0	0.1	0.2	0.8	0.9	0.4	0.0	0.0	
		'11~'20	0.0	0.0	0.0	0.1	0.1	0.3	0.7	0.9	0.3	0.6	0.1	
		평년 Normals	0.0	0.0	0.0	0.0	0.1	0.3	0.7	0.8	0.3	0.2	0.0	
≥ 100.0mm	'91~'00	0.0	0.0	0.0	0.0	0.0	0.1	0.3	0.4	0.2	0.0	0.0		
	'01~'10	0.0	0.0	0.0	0.0	0.1	0.1	0.7	0.6	0.3	0.0	0.0		
	'11~'20	0.0	0.0	0.0	0.0	0.0	0.2	0.3	0.6	0.1	0.2	0.0		
	평년 Normals	0.0	0.0	0.0	0.0	0.0	0.1	0.4	0.5	0.2	0.1	0.0		

월 별 평 년 값  
MONTHLY NORMALS

261 해남 Haenam

계급별 일수 Categorized Frequencies of Weather Phenomena (일,day)

요소 Element		월 Month	1	2	3	4	5	6	7	8	9	10	11	12
			JAN.	FEB.	MAR.	APR.	MAY	JUN.	JUL.	AUG.	SEP.	OCT.	NOV.	DEC.
1 시 간 최 다 강 수 량  1-Hour Maximum Precipitation	≥ 1.0mm	'91~'00	0.0	0.0	0.0	5.1	6.5	8.3	8.5	10.4	5.1	3.6	0.1	0.0
		'01~'10	0.0	0.0	0.0	7.0	7.2	7.3	11.5	10.1	7.3	3.7	0.0	0.0
		'11~'20	0.0	0.0	0.0	6.8	6.2	6.3	8.3	7.7	7.4	3.9	0.0	0.0
		평년 Normals	0.0	0.0	0.0	6.3	6.6	7.3	9.4	9.4	6.6	3.7	0.0	0.0
	≥ 5.0mm	'91~'00	0.0	0.0	0.0	1.8	2.2	4.8	5.0	6.3	3.0	1.3	0.0	0.0
		'01~'10	0.0	0.0	0.0	3.2	3.6	4.0	6.7	5.8	3.6	1.5	0.0	0.0
		'11~'20	0.0	0.0	0.0	2.4	2.5	3.0	4.3	3.6	3.7	1.9	0.0	0.0
		평년 Normals	0.0	0.0	0.0	2.5	2.8	3.9	5.3	5.2	3.4	1.6	0.0	0.0
	≥ 10.0mm	'91~'00	0.0	0.0	0.0	0.7	0.5	2.1	2.8	4.1	2.0	0.3	0.0	0.0
		'01~'10	0.0	0.0	0.0	1.6	1.4	2.1	4.0	3.6	2.0	0.7	0.0	0.0
		'11~'20	0.0	0.0	0.0	0.7	0.8	1.9	2.4	2.8	2.0	1.2	0.0	0.0
		평년 Normals	0.0	0.0	0.0	1.0	0.9	2.0	3.1	3.5	2.0	0.7	0.0	0.0
	≥ 20.0mm	'91~'00	0.0	0.0	0.0	0.1	0.1	0.7	1.4	1.6	0.6	0.1	0.0	0.0
		'01~'10	0.0	0.0	0.0	0.2	0.2	0.6	1.8	1.7	0.6	0.0	0.0	0.0
		'11~'20	0.0	0.0	0.0	0.1	0.1	0.4	1.4	1.8	1.0	0.6	0.0	0.0
		평년 Normals	0.0	0.0	0.0	0.1	0.1	0.6	1.5	1.7	0.7	0.2	0.0	0.0
	≥ 30.0mm	'91~'00	0.0	0.0	0.0	0.1	0.0	0.2	0.7	1.1	0.3	0.0	0.0	0.0
		'01~'10	0.0	0.0	0.0	0.0	0.0	0.2	0.9	0.8	0.0	0.0	0.0	0.0
		'11~'20	0.0	0.0	0.0	0.0	0.0	0.2	0.6	0.7	0.5	0.4	0.0	0.0
		평년 Normals	0.0	0.0	0.0	0.0	0.0	0.2	0.7	0.9	0.3	0.1	0.0	0.0
일 최대풍속 Daily Max. W.S.	< 3.4 m/s	2.2	0.7	0.6	0.7	1.2	1.8	2.2	2.3	3.6	2.4	3.2	3.5	
	3.4-7.9 m/s	25.2	23.0	25.6	24.1	25.7	25.6	25.6	25.9	24.5	26.1	22.9	23.3	
	8.0-13.8 m/s	3.4	4.4	4.7	5.1	4.0	2.5	2.9	2.3	1.8	2.1	2.9	3.1	
	≥ 13.9 m/s	0.2	0.1	0.1	0.0	0.1	0.1	0.2	0.3	0.2	0.0	0.0	0.0	
최소 상대습도 Daily Min. R.H	< 10.0%	0.0	0.0	0.1	0.0	0.0	0.0	0.0	0.0	0.0	0.0	0.0	0.0	
	< 20.0%	0.4	1.2	2.1	3.4	1.5	0.2	0.0	0.0	0.1	0.7	0.4	0.4	
	< 30.0%	2.5	5.5	8.7	10.5	6.9	1.4	0.0	0.2	1.2	4.3	3.7	2.8	
	< 40.0%	7.7	12.2	16.4	16.8	12.9	5.1	0.2	0.9	5.3	12.8	10.6	7.2	
전운량 Cloud Amount	< 2.5할	2.5	3.0	3.3	3.1	2.9	1.4	0.9	1.7	2.3	4.5	4.1	3.2	
	≥ 7.5할	3.2	2.6	3.7	2.9	3.9	5.1	6.5	4.2	3.6	1.9	2.7	2.5	
일조율 Perc. of Sunshine	0	3.5	3.4	3.6	3.5	3.9	5.1	4.9	3.4	2.9	1.8	3.1	2.5	
	< 20%	6.9	5.9	6.6	6.7	7.6	10.0	11.5	7.8	7.2	4.8	6.2	6.8	
	≥ 80%	6.7	7.9	9.1	9.9	9.2	4.0	3.0	6.0	6.6	10.5	8.6	6.6	

월별평년값  
MONTHLY NORMALS

262 고흥 Goheung

계급별 일수 Categorized Frequencies of Weather Phenomena (일,day)

요소 Element		월 Month	1 JAN.	2 FEB.	3 MAR.	4 APR.	5 MAY	6 JUN.	7 JUL.	8 AUG.	9 SEP.	10 OCT.	11 NOV.	12 DEC.	
일평균 기온 Daily Mean Temp.	< -5.0°C	`91~`00	0.1	0.1	0.0	0.0	0.0	0.0	0.0	0.0	0.0	0.0	0.0	0.0	
		`01~`10	0.5	0.0	0.0	0.0	0.0	0.0	0.0	0.0	0.0	0.0	0.0	0.0	
		`11~`20	0.6	0.3	0.0	0.0	0.0	0.0	0.0	0.0	0.0	0.0	0.0	0.0	
		<b>평년 Normals</b>	<b>0.4</b>	<b>0.1</b>	<b>0.0</b>	<b>0.0</b>	<b>0.0</b>	<b>0.0</b>	<b>0.0</b>	<b>0.0</b>	<b>0.0</b>	<b>0.0</b>	<b>0.0</b>	<b>0.0</b>	
	< 0.0°C	`91~`00	8.6	4.9	0.1	0.0	0.0	0.0	0.0	0.0	0.0	0.0	0.0	0.0	3.1
		`01~`10	8.0	3.3	0.8	0.0	0.0	0.0	0.0	0.0	0.0	0.0	0.0	0.0	4.1
		`11~`20	9.9	4.5	0.0	0.0	0.0	0.0	0.0	0.0	0.0	0.0	0.0	0.0	5.0
		<b>평년 Normals</b>	<b>8.8</b>	<b>4.2</b>	<b>0.3</b>	<b>0.0</b>	<b>0.0</b>	<b>0.0</b>	<b>0.0</b>	<b>0.0</b>	<b>0.0</b>	<b>0.0</b>	<b>0.0</b>	<b>0.0</b>	<b>4.1</b>
	≥ 5.0°C	`91~`00	3.6	5.9	23.4	29.6	31.0	30.0	31.0	31.0	31.0	30.0	31.0	26.4	9.7
		`01~`10	4.3	10.6	23.4	30.0	31.0	30.0	31.0	31.0	31.0	30.0	31.0	26.8	11.0
		`11~`20	4.5	8.4	25.1	30.0	30.9	30.0	31.0	31.0	31.0	29.9	31.0	26.7	9.3
		<b>평년 Normals</b>	<b>4.1</b>	<b>8.3</b>	<b>24.0</b>	<b>29.9</b>	<b>31.0</b>	<b>30.0</b>	<b>31.0</b>	<b>31.0</b>	<b>31.0</b>	<b>30.0</b>	<b>31.0</b>	<b>26.6</b>	<b>10.0</b>
	≥ 25.0°C	`91~`00	0.0	0.0	0.0	0.0	0.0	0.0	0.2	14.4	19.1	3.0	0.0	0.0	0.0
		`01~`10	0.0	0.0	0.0	0.0	0.0	0.0	0.4	14.0	19.5	3.1	0.1	0.0	0.0
		`11~`20	0.0	0.0	0.0	0.0	0.0	0.0	0.2	16.9	22.9	1.7	0.0	0.0	0.0
		<b>평년 Normals</b>	<b>0.0</b>	<b>0.0</b>	<b>0.0</b>	<b>0.0</b>	<b>0.0</b>	<b>0.0</b>	<b>0.3</b>	<b>15.1</b>	<b>20.5</b>	<b>2.6</b>	<b>0.0</b>	<b>0.0</b>	<b>0.0</b>
≥ 30.0°C	`91~`00	0.0	0.0	0.0	0.0	0.0	0.0	0.0	0.1	0.1	0.0	0.0	0.0	0.0	
	`01~`10	0.0	0.0	0.0	0.0	0.0	0.0	0.0	0.0	0.0	0.0	0.0	0.0	0.0	
	`11~`20	0.0	0.0	0.0	0.0	0.0	0.0	0.0	0.1	0.2	0.0	0.0	0.0	0.0	
	<b>평년 Normals</b>	<b>0.0</b>	<b>0.0</b>	<b>0.0</b>	<b>0.0</b>	<b>0.0</b>	<b>0.0</b>	<b>0.0</b>	<b>0.1</b>	<b>0.1</b>	<b>0.0</b>	<b>0.0</b>	<b>0.0</b>	<b>0.0</b>	
일최고기온 Daily Maximum Temp.	< 0.0°C	`91~`00	0.2	0.1	0.0	0.0	0.0	0.0	0.0	0.0	0.0	0.0	0.0	0.0	0.0
		`01~`10	0.7	0.2	0.0	0.0	0.0	0.0	0.0	0.0	0.0	0.0	0.0	0.0	0.3
		`11~`20	1.0	0.5	0.0	0.0	0.0	0.0	0.0	0.0	0.0	0.0	0.0	0.0	0.1
		<b>평년 Normals</b>	<b>0.6</b>	<b>0.3</b>	<b>0.0</b>	<b>0.0</b>	<b>0.0</b>	<b>0.0</b>	<b>0.0</b>	<b>0.0</b>	<b>0.0</b>	<b>0.0</b>	<b>0.0</b>	<b>0.0</b>	<b>0.1</b>
	≥ 10.0°C	`91~`00	6.6	10.2	25.3	29.7	31.0	30.0	31.0	31.0	31.0	30.0	31.0	27.9	15.5
		`01~`10	6.4	13.3	25.0	30.0	31.0	30.0	31.0	31.0	31.0	30.0	31.0	28.2	13.5
		`11~`20	6.0	11.1	25.6	29.7	30.9	30.0	31.0	31.0	31.0	29.9	31.0	28.1	11.5
		<b>평년 Normals</b>	<b>6.3</b>	<b>11.5</b>	<b>25.3</b>	<b>29.8</b>	<b>31.0</b>	<b>30.0</b>	<b>31.0</b>	<b>31.0</b>	<b>31.0</b>	<b>30.0</b>	<b>31.0</b>	<b>28.1</b>	<b>13.5</b>
	≥ 25.0°C	`91~`00	0.0	0.0	0.0	2.1	9.9	18.3	26.9	29.1	21.9	5.3	0.0	0.0	0.0
		`01~`10	0.0	0.0	0.0	1.1	9.2	20.0	26.5	29.5	23.0	7.6	0.0	0.0	0.0
		`11~`20	0.0	0.0	0.0	0.8	13.5	20.6	27.8	29.8	22.4	4.6	0.2	0.0	0.0
		<b>평년 Normals</b>	<b>0.0</b>	<b>0.0</b>	<b>0.0</b>	<b>1.3</b>	<b>10.9</b>	<b>19.6</b>	<b>27.1</b>	<b>29.5</b>	<b>22.4</b>	<b>5.8</b>	<b>0.1</b>	<b>0.0</b>	<b>0.0</b>
	≥ 30.0°C	`91~`00	0.0	0.0	0.0	0.0	0.2	2.8	11.8	16.6	3.9	0.0	0.0	0.0	0.0
		`01~`10	0.0	0.0	0.0	0.0	0.4	2.2	10.4	16.9	4.8	0.0	0.0	0.0	0.0
		`11~`20	0.0	0.0	0.0	0.0	0.9	2.0	12.1	19.4	2.3	0.0	0.0	0.0	0.0
		<b>평년 Normals</b>	<b>0.0</b>	<b>0.0</b>	<b>0.0</b>	<b>0.0</b>	<b>0.5</b>	<b>2.3</b>	<b>11.4</b>	<b>17.6</b>	<b>3.7</b>	<b>0.0</b>	<b>0.0</b>	<b>0.0</b>	<b>0.0</b>
≥ 33.0°C	`91~`00	0.0	0.0	0.0	0.0	0.0	0.1	3.5	4.4	0.2	0.0	0.0	0.0	0.0	
	`01~`10	0.0	0.0	0.0	0.0	0.0	0.0	1.9	3.7	0.1	0.0	0.0	0.0	0.0	
	`11~`20	0.0	0.0	0.0	0.0	0.0	0.0	3.1	5.9	0.5	0.0	0.0	0.0	0.0	
	<b>평년 Normals</b>	<b>0.0</b>	<b>0.0</b>	<b>0.0</b>	<b>0.0</b>	<b>0.0</b>	<b>0.0</b>	<b>2.8</b>	<b>4.7</b>	<b>0.3</b>	<b>0.0</b>	<b>0.0</b>	<b>0.0</b>	<b>0.0</b>	
≥ 35.0°C	`91~`00	0.0	0.0	0.0	0.0	0.0	0.0	0.0	1.1	0.2	0.0	0.0	0.0	0.0	
	`01~`10	0.0	0.0	0.0	0.0	0.0	0.0	0.0	0.2	0.2	0.0	0.0	0.0	0.0	
	`11~`20	0.0	0.0	0.0	0.0	0.0	0.0	0.0	0.4	1.3	0.1	0.0	0.0	0.0	
	<b>평년 Normals</b>	<b>0.0</b>	<b>0.0</b>	<b>0.0</b>	<b>0.0</b>	<b>0.0</b>	<b>0.0</b>	<b>0.0</b>	<b>0.6</b>	<b>0.6</b>	<b>0.0</b>	<b>0.0</b>	<b>0.0</b>	<b>0.0</b>	



월별평년값  
MONTHLY NORMALS

262 고흥 Goheung

계급별 일수 Categorized Frequencies of Weather Phenomena (일, day)

요소 Element		월 Month	1 JAN.	2 FEB.	3 MAR.	4 APR.	5 MAY	6 JUN.	7 JUL.	8 AUG.	9 SEP.	10 OCT.	11 NOV.	12 DEC.	
최저기온 Daily Minimum Temp.	≤ -15.0°C	'91~'00	0.0	0.0	0.0	0.0	0.0	0.0	0.0	0.0	0.0	0.0	0.0	0.0	
		'01~'10	0.0	0.0	0.0	0.0	0.0	0.0	0.0	0.0	0.0	0.0	0.0	0.0	
		'11~'20	0.0	0.0	0.0	0.0	0.0	0.0	0.0	0.0	0.0	0.0	0.0	0.0	
		평년 Normals	0.0	0.0	0.0	0.0	0.0	0.0	0.0	0.0	0.0	0.0	0.0	0.0	
	≤ -12.0°C	'91~'00	0.1	0.0	0.0	0.0	0.0	0.0	0.0	0.0	0.0	0.0	0.0	0.0	
		'01~'10	0.0	0.0	0.0	0.0	0.0	0.0	0.0	0.0	0.0	0.0	0.0	0.0	
		'11~'20	0.1	0.0	0.0	0.0	0.0	0.0	0.0	0.0	0.0	0.0	0.0	0.0	
		평년 Normals	0.1	0.0	0.0	0.0	0.0	0.0	0.0	0.0	0.0	0.0	0.0	0.0	
	< -10.0°C	'91~'00	0.3	0.3	0.0	0.0	0.0	0.0	0.0	0.0	0.0	0.0	0.0	0.0	
		'01~'10	0.4	0.0	0.0	0.0	0.0	0.0	0.0	0.0	0.0	0.0	0.0	0.1	
		'11~'20	0.5	0.5	0.0	0.0	0.0	0.0	0.0	0.0	0.0	0.0	0.0	0.1	
		평년 Normals	0.4	0.3	0.0	0.0	0.0	0.0	0.0	0.0	0.0	0.0	0.0	0.1	
	< 0.0°C	'91~'00	26.0	24.1	13.2	2.4	0.0	0.0	0.0	0.0	0.0	0.1	7.2	23.9	
		'01~'10	26.1	20.9	10.6	0.8	0.0	0.0	0.0	0.0	0.0	0.2	7.2	21.3	
		'11~'20	26.3	22.0	11.8	1.0	0.0	0.0	0.0	0.0	0.0	0.0	5.4	23.2	
		평년 Normals	26.1	22.3	11.9	1.4	0.0	0.0	0.0	0.0	0.0	0.1	6.6	22.8	
	≥ 5.0°C	'91~'00	0.3	0.9	6.2	16.7	29.8	30.0	31.0	31.0	31.0	30.0	27.0	8.8	1.2
		'01~'10	0.9	1.7	5.7	19.3	30.8	30.0	31.0	31.0	31.0	30.0	29.1	9.1	1.8
		'11~'20	0.6	1.1	5.7	20.5	30.5	30.0	31.0	31.0	31.0	30.0	28.3	12.3	1.7
		평년 Normals	0.6	1.2	5.9	18.8	30.4	30.0	31.0	31.0	31.0	30.0	28.1	10.1	1.6
	≥ 25.0°C	'91~'00	0.0	0.0	0.0	0.0	0.0	0.0	0.0	0.7	2.0	0.2	0.0	0.0	0.0
		'01~'10	0.0	0.0	0.0	0.0	0.0	0.0	0.0	1.4	2.4	0.1	0.0	0.0	0.0
		'11~'20	0.0	0.0	0.0	0.0	0.0	0.0	0.0	1.6	4.0	0.0	0.0	0.0	0.0
		평년 Normals	0.0	0.0	0.0	0.0	0.0	0.0	0.0	1.2	2.8	0.1	0.0	0.0	0.0
강수량 Daily Minimum Temp.	= 0.0mm	'91~'00	3.5	3.4	1.9	2.8	2.3	2.6	3.6	1.4	1.6	1.4	2.2	3.6	
		'01~'10	3.1	1.7	1.6	1.2	1.7	1.7	2.6	2.1	2.7	1.3	1.8	3.0	
		'11~'20	3.8	2.7	1.8	1.8	1.9	2.0	3.5	2.9	1.6	2.9	2.6	3.6	
		평년 Normals	3.5	2.6	1.8	1.9	2.0	2.1	3.2	2.1	2.0	1.9	2.2	3.4	
	≥ 0.1mm	'91~'00	4.8	4.4	8.1	6.6	8.6	9.7	11.0	12.0	6.7	3.8	5.5	3.4	
		'01~'10	4.3	5.7	7.9	8.6	9.6	9.1	14.5	12.9	9.3	4.4	5.2	5.1	
		'11~'20	4.8	5.5	7.3	9.3	8.8	9.2	12.1	11.0	10.6	5.0	8.1	6.4	
		평년 Normals	4.6	5.2	7.8	8.2	9.0	9.3	12.5	12.0	8.9	4.4	6.3	5.0	
	≥ 1.0mm	'91~'00	3.8	3.2	6.9	6.0	7.6	9.0	9.2	10.4	5.5	3.4	4.6	2.4	
		'01~'10	3.5	4.8	6.5	7.3	8.0	7.3	11.6	10.8	7.5	3.5	3.9	3.6	
		'11~'20	3.6	4.4	6.0	7.4	6.6	8.3	9.4	8.6	8.4	4.2	5.7	3.5	
		평년 Normals	3.6	4.1	6.5	6.9	7.4	8.2	10.1	9.9	7.1	3.7	4.7	3.2	
	≥ 10.0mm	'91~'00	1.0	1.0	3.0	2.4	3.5	4.8	5.3	6.6	2.7	1.5	1.9	1.0	
		'01~'10	0.8	2.1	2.6	4.3	4.1	4.5	6.9	5.8	3.5	1.3	1.2	0.8	
		'11~'20	0.8	1.6	2.7	3.9	3.0	3.8	5.8	4.9	4.1	2.2	1.5	0.7	
		평년 Normals	0.9	1.6	2.8	3.5	3.5	4.4	6.0	5.8	3.4	1.7	1.5	0.8	
	≥ 30.0mm	'91~'00	0.2	0.2	0.8	1.4	1.3	2.1	2.7	3.1	1.2	0.3	0.4	0.1	
		'01~'10	0.0	0.4	0.8	1.6	1.6	2.5	3.7	2.7	1.6	0.5	0.2	0.1	
		'11~'20	0.0	0.4	0.6	1.4	1.2	2.2	2.6	2.2	2.4	1.0	0.6	0.2	
		평년 Normals	0.1	0.3	0.7	1.5	1.4	2.3	3.0	2.7	1.7	0.6	0.4	0.1	
	≥ 80.0mm	'91~'00	0.0	0.0	0.0	0.3	0.1	0.4	0.8	0.4	0.4	0.0	0.1	0.0	
		'01~'10	0.0	0.0	0.0	0.0	0.3	0.2	0.8	0.8	0.5	0.0	0.0	0.0	
		'11~'20	0.0	0.0	0.2	0.3	0.5	0.6	0.7	0.7	0.5	0.4	0.0	0.0	
		평년 Normals	0.0	0.0	0.1	0.2	0.3	0.4	0.8	0.6	0.5	0.1	0.0	0.0	
≥ 100.0mm	'91~'00	0.0	0.0	0.0	0.0	0.1	0.3	0.3	0.3	0.2	0.0	0.1	0.0		
	'01~'10	0.0	0.0	0.0	0.0	0.1	0.2	0.6	0.5	0.5	0.0	0.0	0.0		
	'11~'20	0.0	0.0	0.0	0.2	0.1	0.2	0.6	0.4	0.3	0.3	0.0	0.0		
	평년 Normals	0.0	0.0	0.0	0.1	0.1	0.2	0.5	0.4	0.3	0.1	0.0	0.0		

월별평년값  
MONTHLY NORMALS

262 고흥 Goheung

계급별 일수 Categorized Frequencies of Weather Phenomena (일, day)

요소 Element		월 Month	1	2	3	4	5	6	7	8	9	10	11	12
			JAN.	FEB.	MAR.	APR.	MAY	JUN.	JUL.	AUG.	SEP.	OCT.	NOV.	DEC.
1 시간 최 다 강 수 량  1-Hour Maximum Precipitation	≥ 1.0mm	'91~'00	1.1	0.8	2.5	5.4	7.1	8.4	8.5	10.3	5.2	3.1	0.8	1.2
		'01~'10	0.2	0.0	0.0	7.1	7.5	6.8	11.1	10.2	6.9	3.2	0.0	0.0
		'11~'20	0.0	0.0	0.0	6.8	6.1	8.1	9.0	8.4	7.8	4.0	0.0	0.0
		평년 Normals	0.4	0.3	0.8	6.4	6.9	7.8	9.5	9.6	6.6	3.4	0.3	0.4
	≥ 5.0mm	'91~'00	0.0	0.3	0.4	2.1	3.5	4.8	5.6	6.8	2.6	1.3	0.2	0.1
		'01~'10	0.0	0.0	0.0	3.9	3.6	4.0	7.2	6.0	3.7	1.4	0.0	0.0
		'11~'20	0.0	0.0	0.0	3.4	2.5	3.7	6.1	4.9	3.9	1.7	0.0	0.0
		평년 Normals	0.0	0.1	0.1	3.1	3.2	4.2	6.3	5.9	3.4	1.5	0.1	0.0
	≥ 10.0mm	'91~'00	0.0	0.1	0.1	1.1	0.9	2.2	3.2	4.6	1.2	0.5	0.1	0.0
		'01~'10	0.0	0.0	0.0	1.0	1.8	3.0	4.7	4.0	2.0	0.6	0.0	0.0
		'11~'20	0.0	0.0	0.0	0.7	1.1	2.2	3.5	3.1	2.1	1.3	0.0	0.0
		평년 Normals	0.0	0.0	0.0	0.9	1.3	2.5	3.8	3.9	1.8	0.8	0.0	0.0
	≥ 20.0mm	'91~'00	0.0	0.0	0.0	0.4	0.1	0.7	0.9	1.5	0.4	0.1	0.0	0.0
		'01~'10	0.0	0.0	0.0	0.4	0.3	0.8	2.1	1.8	0.7	0.0	0.0	0.0
		'11~'20	0.0	0.0	0.0	0.2	0.2	0.8	1.7	1.2	0.5	0.6	0.0	0.0
		평년 Normals	0.0	0.0	0.0	0.3	0.2	0.8	1.6	1.5	0.5	0.2	0.0	0.0
	≥ 30.0mm	'91~'00	0.0	0.0	0.0	0.1	0.0	0.2	0.3	0.7	0.2	0.0	0.0	0.0
		'01~'10	0.0	0.0	0.0	0.1	0.0	0.3	1.3	0.8	0.5	0.0	0.0	0.0
		'11~'20	0.0	0.0	0.0	0.0	0.0	0.4	0.6	0.8	0.1	0.2	0.0	0.0
		평년 Normals	0.0	0.0	0.0	0.1	0.0	0.3	0.7	0.8	0.3	0.1	0.0	0.0
일 최대풍속 Daily Max. W.S.	< 3.4 m/s	6.4	5.8	5.8	5.6	8.1	11.9	11.8	12.2	14.5	12.0	9.2	7.6	
	3.4-7.9 m/s	22.1	19.8	22.2	22.2	21.8	17.9	18.6	18.0	14.7	18.2	18.5	20.1	
	8.0-13.8 m/s	2.5	2.7	3.0	2.1	1.0	0.2	0.6	0.7	0.7	0.3	1.3	2.3	
	≥ 13.9 m/s	0.0	0.0	0.0	0.0	0.0	0.0	0.0	0.1	0.0	0.0	0.0	0.0	
최소 상대습도 Daily Min. R.H	< 10.0%	0.0	0.1	0.1	0.1	0.0	0.0	0.0	0.0	0.0	0.0	0.0	0.0	
	< 20.0%	1.8	3.5	4.4	4.8	1.7	0.2	0.1	0.0	0.1	0.8	0.9	1.6	
	< 30.0%	7.5	11.2	13.2	13.4	8.9	2.0	0.1	0.1	1.4	5.8	6.1	6.1	
	< 40.0%	16.9	18.8	20.5	18.8	15.4	6.0	0.6	1.1	6.3	15.8	14.6	14.3	
전운량 Cloud Amount	< 2.5할	4.0	4.4	3.8	4.0	3.8	1.6	1.2	2.1	2.9	5.1	4.7	5.0	
	≥ 7.5할	2.3	1.7	3.5	2.8	3.5	5.3	6.1	4.4	3.6	1.8	2.1	2.0	
일조율 Perc. of Sunshine	0	3.2	3.3	3.8	4.1	4.4	5.6	5.7	3.9	3.7	2.2	2.5	2.4	
	< 20%	6.0	5.4	6.8	6.9	7.9	10.7	12.7	8.6	8.5	4.9	6.0	5.1	
	≥ 80%	6.4	8.3	9.8	9.9	8.6	2.3	3.0	4.8	5.1	10.2	7.9	6.5	

월별평년값  
MONTHLY NORMALS

263 의령군 Uiryeonggun

계급별 일수 Categorized Frequencies of Weather Phenomena (일, day)

요소 Element		월 Month	1 JAN.	2 FEB.	3 MAR.	4 APR.	5 MAY	6 JUN.	7 JUL.	8 AUG.	9 SEP.	10 OCT.	11 NOV.	12 DEC.	
일 기 온 도 일 일 최 고 기 온 도 일	< -5.0°C	`91~`00													
		`01~`10													
		`11~`20	2.3	0.6	0.0	0.0	0.0	0.0	0.0	0.0	0.0	0.0	0.0	0.0	0.3
		평년 Normals	2.3	0.6	0.0	0.0	0.0	0.0	0.0	0.0	0.0	0.0	0.0	0.0	0.3
	< 0.0°C	`91~`00													
		`01~`10													
		`11~`20	17.1	6.5	0.2	0.0	0.0	0.0	0.0	0.0	0.0	0.0	0.0	0.1	11.9
		평년 Normals	17.1	6.5	0.2	0.0	0.0	0.0	0.0	0.0	0.0	0.0	0.0	0.1	11.9
	≥ 5.0°C	`91~`00													
		`01~`10													
		`11~`20	2.1	6.4	25.1	30.0	30.9	29.8	31.0	30.8	29.9	30.8	23.1	4.5	
		평년 Normals	2.1	6.4	25.1	30.0	30.9	29.8	31.0	30.8	29.9	30.8	23.1	4.5	
	≥ 25.0°C	`91~`00													
		`01~`10													
		`11~`20	0.0	0.0	0.0	0.0	0.1	2.7	17.7	20.0	1.7	0.0	0.0	0.0	
		평년 Normals	0.0	0.0	0.0	0.0	0.1	2.7	17.7	20.0	1.7	0.0	0.0	0.0	
	≥ 30.0°C	`91~`00													
		`01~`10													
		`11~`20	0.0	0.0	0.0	0.0	0.0	0.0	0.7	0.5	0.0	0.0	0.0	0.0	
		평년 Normals	0.0	0.0	0.0	0.0	0.0	0.0	0.7	0.5	0.0	0.0	0.0	0.0	
일 기 온 도 일 일 최 고 기 온 도 일	< 0.0°C	`91~`00													
		`01~`10													
		`11~`20	0.5	0.1	0.0	0.0	0.0	0.0	0.0	0.0	0.0	0.0	0.0	0.0	
		평년 Normals	0.5	0.1	0.0	0.0	0.0	0.0	0.0	0.0	0.0	0.0	0.0	0.0	
	≥ 10.0°C	`91~`00													
		`01~`10													
		`11~`20	6.8	12.8	27.8	29.9	31.0	30.0	31.0	31.0	30.0	30.9	27.3	11.6	
		평년 Normals	6.8	12.8	27.8	29.9	31.0	30.0	31.0	31.0	30.0	30.9	27.3	11.6	
	≥ 25.0°C	`91~`00													
		`01~`10													
		`11~`20	0.0	0.0	0.0	3.5	20.5	25.4	28.3	28.7	21.1	3.8	0.1	0.0	
		평년 Normals	0.0	0.0	0.0	3.5	20.5	25.4	28.3	28.7	21.1	3.8	0.1	0.0	
	≥ 30.0°C	`91~`00													
		`01~`10													
		`11~`20	0.0	0.0	0.0	0.0	4.4	9.0	17.4	21.0	3.0	0.0	0.0	0.0	
		평년 Normals	0.0	0.0	0.0	0.0	4.4	9.0	17.4	21.0	3.0	0.0	0.0	0.0	
	≥ 33.0°C	`91~`00													
		`01~`10													
		`11~`20	0.0	0.0	0.0	0.0	0.8	1.9	6.4	10.0	0.1	0.0	0.0	0.0	
		평년 Normals	0.0	0.0	0.0	0.0	0.8	1.9	6.4	10.0	0.1	0.0	0.0	0.0	
≥ 35.0°C	`91~`00														
	`01~`10														
	`11~`20	0.0	0.0	0.0	0.0	0.1	0.2	2.6	3.4	0.0	0.0	0.0	0.0		
	평년 Normals	0.0	0.0	0.0	0.0	0.1	0.2	2.6	3.4	0.0	0.0	0.0	0.0		

월별평년값  
MONTHLY NORMALS

263 의령군 Uiryeonggun

계급별 일수 Categorized Frequencies of Weather Phenomena (일,day)

요소 Element		월 Month	1 JAN.	2 FEB.	3 MAR.	4 APR.	5 MAY	6 JUN.	7 JUL.	8 AUG.	9 SEP.	10 OCT.	11 NOV.	12 DEC.	
일 최 저 기 온 일 강 수 량	≤ -15.0°C	`91~`00													
		`01~`10													
		`11~`20	0.1	0.0	0.0	0.0	0.0	0.0	0.0	0.0	0.0	0.0	0.0	0.0	0.0
		평년 Normals	0.1	0.0	0.0	0.0	0.0	0.0	0.0	0.0	0.0	0.0	0.0	0.0	0.0
	≤ -12.0°C	`91~`00													
		`01~`10													
		`11~`20	2.5	0.7	0.0	0.0	0.0	0.0	0.0	0.0	0.0	0.0	0.0	0.0	0.1
		평년 Normals	2.5	0.7	0.0	0.0	0.0	0.0	0.0	0.0	0.0	0.0	0.0	0.0	0.1
	< -10.0°C	`91~`00													
		`01~`10													
		`11~`20	6.4	1.6	0.0	0.0	0.0	0.0	0.0	0.0	0.0	0.0	0.0	0.0	1.6
		평년 Normals	6.4	1.6	0.0	0.0	0.0	0.0	0.0	0.0	0.0	0.0	0.0	0.0	1.6
	< 0.0°C	`91~`00													
		`01~`10													
		`11~`20	28.4	24.4	14.4	2.9	0.0	0.0	0.0	0.0	0.0	0.0	0.3	10.7	26.7
		평년 Normals	28.4	24.4	14.4	2.9	0.0	0.0	0.0	0.0	0.0	0.0	0.3	10.7	26.7
	≥ 5.0°C	`91~`00													
		`01~`10													
		`11~`20	0.2	1.0	4.9	17.3	30.4	30.0	31.0	31.0	30.0	24.3	7.9	0.7	0.7
		평년 Normals	0.2	1.0	4.9	17.3	30.4	30.0	31.0	31.0	30.0	24.3	7.9	0.7	0.7
	≥ 25.0°C	`91~`00													
		`01~`10													
		`11~`20	0.0	0.0	0.0	0.0	0.0	0.1	2.1	1.4	0.0	0.0	0.0	0.0	0.0
		평년 Normals	0.0	0.0	0.0	0.0	0.0	0.1	2.1	1.4	0.0	0.0	0.0	0.0	0.0
일 강 수 량	= 0.0mm	`91~`00													
		`01~`10													
		`11~`20	2.1	1.7	1.6	1.7	2.3	2.5	2.5	2.6	1.7	0.9	1.9	2.3	2.3
		평년 Normals	2.1	1.7	1.6	1.7	2.3	2.5	2.5	2.6	1.7	0.9	1.9	2.3	2.3
	≥ 0.1mm	`91~`00													
		`01~`10													
		`11~`20	4.2	5.3	7.7	9.4	9.3	9.8	15.0	13.8	10.8	6.3	7.0	5.1	5.1
		평년 Normals	4.2	5.3	7.7	9.4	9.3	9.8	15.0	13.8	10.8	6.3	7.0	5.1	5.1
	≥ 1.0mm	`91~`00													
		`01~`10													
		`11~`20	2.5	3.8	5.9	7.7	6.1	7.8	11.7	11.1	8.7	4.4	4.7	3.6	3.6
		평년 Normals	2.5	3.8	5.9	7.7	6.1	7.8	11.7	11.1	8.7	4.4	4.7	3.6	3.6
	≥ 10.0mm	`91~`00													
		`01~`10													
		`11~`20	0.8	1.1	2.6	3.9	2.5	3.2	6.7	5.6	4.0	2.3	1.7	1.0	1.0
		평년 Normals	0.8	1.1	2.6	3.9	2.5	3.2	6.7	5.6	4.0	2.3	1.7	1.0	1.0
	≥ 30.0mm	`91~`00													
		`01~`10													
		`11~`20	0.2	0.3	0.9	1.3	0.7	1.5	2.8	3.0	1.5	1.1	0.4	0.2	0.2
		평년 Normals	0.2	0.3	0.9	1.3	0.7	1.5	2.8	3.0	1.5	1.1	0.4	0.2	0.2
	≥ 80.0mm	`91~`00													
		`01~`10													
		`11~`20	0.0	0.0	0.0	0.0	0.1	0.1	0.4	0.4	0.5	0.2	0.0	0.0	0.0
		평년 Normals	0.0	0.0	0.0	0.0	0.1	0.1	0.4	0.4	0.5	0.2	0.0	0.0	0.0
≥ 100.0mm	`91~`00														
	`01~`10														
	`11~`20	0.0	0.0	0.0	0.0	0.0	0.0	0.2	0.2	0.3	0.2	0.0	0.0	0.0	
	평년 Normals	0.0	0.0	0.0	0.0	0.0	0.0	0.2	0.2	0.3	0.2	0.0	0.0	0.0	

월 별 평년 값  
MONTHLY NORMALS

263 의령군 Uiryonggun

계급별 일수 Categorized Frequencies of Weather Phenomena (일,day)

요소 Element		월 Month	1	2	3	4	5	6	7	8	9	10	11	12
			JAN.	FEB.	MAR.	APR.	MAY	JUN.	JUL.	AUG.	SEP.	OCT.	NOV.	DEC.
1 시 간 최 다 강 수 량  1-Hour Maximum Precipitation	≥ 1.0mm	`91~`00												
		`01~`10												
		`11~`20	0.0	0.0	0.0	7.3	5.7	7.0	10.9	10.5	7.9	4.3	0.0	0.0
		평년 Normals	0.0	0.0	0.0	7.3	5.7	7.0	10.9	10.5	7.9	4.3	0.0	0.0
	≥ 5.0mm	`91~`00												
		`01~`10												
		`11~`20	0.0	0.0	0.0	3.1	1.9	2.5	6.5	6.4	4.0	2.1	0.0	0.0
		평년 Normals	0.0	0.0	0.0	3.1	1.9	2.5	6.5	6.4	4.0	2.1	0.0	0.0
	≥ 10.0mm	`91~`00												
		`01~`10												
		`11~`20	0.0	0.0	0.0	0.6	0.7	1.5	4.4	3.2	1.8	0.8	0.0	0.0
		평년 Normals	0.0	0.0	0.0	0.6	0.7	1.5	4.4	3.2	1.8	0.8	0.0	0.0
	≥ 20.0mm	`91~`00												
		`01~`10												
		`11~`20	0.0	0.0	0.0	0.0	0.0	0.4	1.5	1.2	1.1	0.3	0.0	0.0
		평년 Normals	0.0	0.0	0.0	0.0	0.0	0.4	1.5	1.2	1.1	0.3	0.0	0.0
	≥ 30.0mm	`91~`00												
		`01~`10												
		`11~`20	0.0	0.0	0.0	0.0	0.0	0.0	0.6	0.7	0.4	0.1	0.0	0.0
		평년 Normals	0.0	0.0	0.0	0.0	0.0	0.0	0.6	0.7	0.4	0.1	0.0	0.0
일 최대풍속 Daily Max. W.S.	< 3.4 m/s	12.5	9.4	5.7	6.4	8.7	13.4	14.1	16.2	21.1	19.5	16.1	11.9	
	3.4-7.9 m/s	16.2	16.5	20.1	19.9	20.4	16.4	16.5	14.2	8.4	9.8	9.2	13.5	
	8.0-13.8 m/s	2.3	2.4	5.2	3.5	1.9	0.2	0.4	0.6	0.4	0.5	1.7	2.5	
	≥ 13.9 m/s	0.0	0.0	0.0	0.2	0.0	0.0	0.0	0.0	0.1	0.0	0.0	0.0	
최소 상대습도 Daily Min. R.H	< 10.0%	0.7	0.6	1.0	0.4	0.2	0.1	0.0	0.0	0.0	0.0	0.0	0.5	
	< 20.0%	6.0	8.7	11.5	9.3	5.6	0.8	0.0	0.0	0.0	0.3	1.6	4.0	
	< 30.0%	15.4	17.0	20.0	16.2	14.7	3.7	0.1	0.1	0.2	4.0	7.2	10.4	
	< 40.0%	23.2	21.5	24.2	21.2	20.8	8.7	1.0	1.4	2.7	11.8	13.3	19.4	
전운량 Cloud Amount	< 2.5할	1.8	1.4	2.0	2.0	1.3	0.6	0.1	0.6	0.4	1.6	1.6	2.3	
	≥ 7.5할	1.0	1.2	1.3	1.2	1.4	1.8	3.6	2.2	2.3	1.3	1.0	0.8	
일조율 Perc. of Sunshine	0	2.3	3.3	3.1	4.8	4.7	3.9	5.4	4.3	4.6	2.9	3.1	2.7	
	< 20%	4.5	5.0	5.0	7.5	8.0	9.7	12.3	9.8	10.0	6.3	6.3	5.0	
	≥ 80%	13.4	12.0	12.3	9.4	8.0	2.7	1.4	3.2	2.9	9.6	8.2	13.0	

월별평년값  
MONTHLY NORMALS

264 함양군 Hamyanggun

계급별 일수 Categorized Frequencies of Weather Phenomena (일, day)

요소 Element		월 Month	1 JAN.	2 FEB.	3 MAR.	4 APR.	5 MAY	6 JUN.	7 JUL.	8 AUG.	9 SEP.	10 OCT.	11 NOV.	12 DEC.	
일 기 온 도 일 일 최 고 기 온 도 일	< -5.0°C	`91~`00													
		`01~`10													
		`11~`20	2.1	0.8	0.0	0.0	0.0	0.0	0.0	0.0	0.0	0.0	0.0	0.0	0.3
		평년 Normals	2.1	0.8	0.0	0.0	0.0	0.0	0.0	0.0	0.0	0.0	0.0	0.0	0.3
	< 0.0°C	`91~`00													
		`01~`10													
		`11~`20	16.0	7.6	0.3	0.0	0.0	0.0	0.0	0.0	0.0	0.0	0.0	0.2	11.0
		평년 Normals	16.0	7.6	0.3	0.0	0.0	0.0	0.0	0.0	0.0	0.0	0.0	0.2	11.0
	≥ 5.0°C	`91~`00													
		`01~`10													
		`11~`20	1.8	4.2	21.7	29.5	31.0	30.0	30.8	30.6	30.0	31.0	22.4	4.0	4.0
		평년 Normals	1.8	4.2	21.7	29.5	31.0	30.0	30.8	30.6	30.0	31.0	22.4	4.0	4.0
	≥ 25.0°C	`91~`00													
		`01~`10													
		`11~`20	0.0	0.0	0.0	0.0	0.1	1.8	17.4	19.0	1.0	0.0	0.0	0.0	0.0
		평년 Normals	0.0	0.0	0.0	0.0	0.1	1.8	17.4	19.0	1.0	0.0	0.0	0.0	0.0
	≥ 30.0°C	`91~`00													
		`01~`10													
		`11~`20	0.0	0.0	0.0	0.0	0.0	0.0	0.1	0.1	0.0	0.0	0.0	0.0	0.0
		평년 Normals	0.0	0.0	0.0	0.0	0.0	0.0	0.1	0.1	0.0	0.0	0.0	0.0	0.0
일 기 온 도 일 일 최 고 기 온 도 일	< 0.0°C	`91~`00													
		`01~`10													
		`11~`20	2.8	0.9	0.0	0.0	0.0	0.0	0.0	0.0	0.0	0.0	0.0	0.0	0.4
		평년 Normals	2.8	0.9	0.0	0.0	0.0	0.0	0.0	0.0	0.0	0.0	0.0	0.0	0.4
	≥ 10.0°C	`91~`00													
		`01~`10													
		`11~`20	4.9	9.8	24.1	29.4	31.0	30.0	31.0	30.9	30.0	31.0	26.0	9.0	9.0
		평년 Normals	4.9	9.8	24.1	29.4	31.0	30.0	31.0	30.9	30.0	31.0	26.0	9.0	9.0
	≥ 25.0°C	`91~`00													
		`01~`10													
		`11~`20	0.0	0.0	0.1	4.3	19.3	25.6	28.5	28.5	20.5	4.6	0.1	0.0	0.0
		평년 Normals	0.0	0.0	0.1	4.3	19.3	25.6	28.5	28.5	20.5	4.6	0.1	0.0	0.0
	≥ 30.0°C	`91~`00													
		`01~`10													
		`11~`20	0.0	0.0	0.0	0.2	3.2	9.7	18.1	21.0	3.0	0.0	0.0	0.0	0.0
		평년 Normals	0.0	0.0	0.0	0.2	3.2	9.7	18.1	21.0	3.0	0.0	0.0	0.0	0.0
	≥ 33.0°C	`91~`00													
		`01~`10													
		`11~`20	0.0	0.0	0.0	0.0	0.6	1.3	8.6	11.3	0.1	0.0	0.0	0.0	0.0
		평년 Normals	0.0	0.0	0.0	0.0	0.6	1.3	8.6	11.3	0.1	0.0	0.0	0.0	0.0
	≥ 35.0°C	`91~`00													
		`01~`10													
		`11~`20	0.0	0.0	0.0	0.0	0.1	0.3	3.1	4.7	0.0	0.0	0.0	0.0	0.0
		평년 Normals	0.0	0.0	0.0	0.0	0.1	0.3	3.1	4.7	0.0	0.0	0.0	0.0	0.0

월별평년값  
MONTHLY NORMALS

264 함양군 Hamyanggun

계급별 일수 Categorized Frequencies of Weather Phenomena (일, day)

요소 Element		월 Month	1 JAN.	2 FEB.	3 MAR.	4 APR.	5 MAY	6 JUN.	7 JUL.	8 AUG.	9 SEP.	10 OCT.	11 NOV.	12 DEC.	
일 최 저 기 온 일 강 수 량	≤ -15.0°C	`91~`00													
		`01~`10													
		`11~`20	0.1	0.0	0.0	0.0	0.0	0.0	0.0	0.0	0.0	0.0	0.0	0.0	0.0
		평년 Normals	0.1	0.0	0.0	0.0	0.0	0.0	0.0	0.0	0.0	0.0	0.0	0.0	0.0
	≤ -12.0°C	`91~`00													
		`01~`10													
		`11~`20	1.5	0.5	0.0	0.0	0.0	0.0	0.0	0.0	0.0	0.0	0.0	0.0	0.2
		평년 Normals	1.5	0.5	0.0	0.0	0.0	0.0	0.0	0.0	0.0	0.0	0.0	0.0	0.2
	< -10.0°C	`91~`00													
		`01~`10													
		`11~`20	5.2	1.5	0.0	0.0	0.0	0.0	0.0	0.0	0.0	0.0	0.0	0.0	1.8
		평년 Normals	5.2	1.5	0.0	0.0	0.0	0.0	0.0	0.0	0.0	0.0	0.0	0.0	1.8
	< 0.0°C	`91~`00													
		`01~`10													
		`11~`20	28.2	24.4	17.2	2.9	0.0	0.0	0.0	0.0	0.0	0.4	11.9	26.9	
		평년 Normals	28.2	24.4	17.2	2.9	0.0	0.0	0.0	0.0	0.0	0.4	11.9	26.9	
	≥ 5.0°C	`91~`00													
		`01~`10													
		`11~`20	0.1	0.5	3.4	16.3	29.3	30.0	31.0	30.9	29.9	22.1	6.9	0.5	
		평년 Normals	0.1	0.5	3.4	16.3	29.3	30.0	31.0	30.9	29.9	22.1	6.9	0.5	
	≥ 25.0°C	`91~`00													
		`01~`10													
		`11~`20	0.0	0.0	0.0	0.0	0.0	0.0	0.4	0.2	0.0	0.0	0.0	0.0	
		평년 Normals	0.0	0.0	0.0	0.0	0.0	0.0	0.4	0.2	0.0	0.0	0.0	0.0	
일 강 수 량	= 0.0mm	`91~`00													
		`01~`10													
		`11~`20	4.1	3.0	2.3	2.6	2.0	2.8	2.9	2.3	2.1	1.9	3.2	4.7	
		평년 Normals	4.1	3.0	2.3	2.6	2.0	2.8	2.9	2.3	2.1	1.9	3.2	4.7	
	≥ 0.1mm	`91~`00													
		`01~`10													
		`11~`20	5.9	6.1	8.2	9.9	8.7	11.1	15.4	14.4	10.8	7.0	8.6	7.6	
		평년 Normals	5.9	6.1	8.2	9.9	8.7	11.1	15.4	14.4	10.8	7.0	8.6	7.6	
	≥ 1.0mm	`91~`00													
		`01~`10													
		`11~`20	3.8	3.9	5.8	7.3	5.7	8.6	11.7	10.5	8.2	5.1	5.3	4.4	
		평년 Normals	3.8	3.9	5.8	7.3	5.7	8.6	11.7	10.5	8.2	5.1	5.3	4.4	
	≥ 10.0mm	`91~`00													
		`01~`10													
		`11~`20	0.6	1.0	2.4	3.0	2.7	2.9	7.3	5.7	3.4	2.6	1.5	0.7	
		평년 Normals	0.6	1.0	2.4	3.0	2.7	2.9	7.3	5.7	3.4	2.6	1.5	0.7	
	≥ 30.0mm	`91~`00													
		`01~`10													
		`11~`20	0.1	0.2	0.2	1.1	0.4	1.1	3.4	3.0	1.6	1.0	0.3	0.0	
		평년 Normals	0.1	0.2	0.2	1.1	0.4	1.1	3.4	3.0	1.6	1.0	0.3	0.0	
	≥ 80.0mm	`91~`00													
		`01~`10													
		`11~`20	0.0	0.0	0.0	0.0	0.0	0.1	0.5	1.1	0.6	0.3	0.0	0.0	
		평년 Normals	0.0	0.0	0.0	0.0	0.0	0.1	0.5	1.1	0.6	0.3	0.0	0.0	
≥ 100.0mm	`91~`00														
	`01~`10														
	`11~`20	0.0	0.0	0.0	0.0	0.0	0.1	0.4	0.7	0.4	0.2	0.0	0.0		
	평년 Normals	0.0	0.0	0.0	0.0	0.0	0.1	0.4	0.7	0.4	0.2	0.0	0.0		

월 별 평 년 값  
MONTHLY NORMALS

264 함양군 Hamyanggun

계급별 일수 Categorized Frequencies of Weather Phenomena (일,day)

요소 Element		월 Month	1 JAN.	2 FEB.	3 MAR.	4 APR.	5 MAY	6 JUN.	7 JUL.	8 AUG.	9 SEP.	10 OCT.	11 NOV.	12 DEC.
1 시간 최 다 강 수 량 1-Hour Maximum Precipitation	≥ 1.0mm	`91~`00												
		`01~`10												
		`11~`20	0.0	0.0	0.0	6.9	5.5	7.5	11.1	10.0	7.3	4.5	0.0	0.0
		평년 Normals	0.0	0.0	0.0	6.9	5.5	7.5	11.1	10.0	7.3	4.5	0.0	0.0
	≥ 5.0mm	`91~`00												
		`01~`10												
		`11~`20	0.0	0.0	0.0	1.8	1.4	2.7	7.0	5.6	3.2	2.1	0.0	0.0
		평년 Normals	0.0	0.0	0.0	1.8	1.4	2.7	7.0	5.6	3.2	2.1	0.0	0.0
	≥ 10.0mm	`91~`00												
		`01~`10												
		`11~`20	0.0	0.0	0.0	0.3	0.2	1.5	4.8	4.0	2.1	1.3	0.0	0.0
		평년 Normals	0.0	0.0	0.0	0.3	0.2	1.5	4.8	4.0	2.1	1.3	0.0	0.0
	≥ 20.0mm	`91~`00												
		`01~`10												
		`11~`20	0.0	0.0	0.0	0.0	0.0	0.2	1.3	1.8	0.9	0.2	0.0	0.0
		평년 Normals	0.0	0.0	0.0	0.0	0.0	0.2	1.3	1.8	0.9	0.2	0.0	0.0
	≥ 30.0mm	`91~`00												
		`01~`10												
		`11~`20	0.0	0.0	0.0	0.0	0.0	0.1	0.4	0.8	0.1	0.0	0.0	0.0
		평년 Normals	0.0	0.0	0.0	0.0	0.0	0.1	0.4	0.8	0.1	0.0	0.0	0.0
일 최대풍속 Daily Max. W.S.	< 3.4 m/s	5.2	6.0	5.9	5.7	8.3	15.0	17.8	18.3	21.6	17.8	10.6	6.9	
	3.4-7.9 m/s	25.3	21.6	23.1	22.7	21.8	14.9	13.2	12.5	8.2	11.9	15.9	20.7	
	8.0-13.8 m/s	0.5	0.7	2.0	1.5	0.9	0.1	0.0	0.2	0.1	0.1	0.5	0.3	
	≥ 13.9 m/s	0.0	0.0	0.0	0.1	0.0	0.0	0.0	0.0	0.0	0.0	0.0	0.0	
최소 상대습도 Daily Min. R.H	< 10.0%	0.6	1.5	1.3	1.0	0.2	0.0	0.0	0.0	0.0	0.0	0.3	0.4	
	< 20.0%	5.2	7.6	10.6	9.2	4.7	0.6	0.0	0.0	0.1	0.9	2.6	3.8	
	< 30.0%	11.5	14.4	19.7	17.6	14.0	3.6	0.0	0.4	1.2	6.0	8.9	7.9	
	< 40.0%	17.4	19.7	24.0	20.7	20.1	8.2	0.8	2.2	3.7	13.1	13.3	14.0	
전운량 Cloud Amount	< 2.5할	1.5	0.9	1.8	1.8	1.2	0.9	0.2	0.4	0.2	1.3	1.6	1.3	
	≥ 7.5할	1.5	1.4	1.3	1.5	1.7	1.9	3.8	2.8	2.6	1.4	1.2	1.2	
일조율 Perc. of Sunshine	0	2.5	2.9	3.4	4.3	2.4	3.2	5.8	4.9	4.4	3.4	3.4	2.1	
	< 20%	5.0	5.4	4.7	8.1	6.1	9.0	12.6	10.8	10.4	7.1	7.5	6.1	
	≥ 80%	10.0	9.8	12.3	9.9	10.0	3.6	2.7	3.5	3.8	7.6	7.2	9.7	



### 월 별 평 년 값 MONTHLY NORMALS

271 봉화 Bongwhoa

계급별 일수 Categorized Frequencies of Weather Phenomena (일, day)

요소 Element		월 Month	1	2	3	4	5	6	7	8	9	10	11	12	
			JAN.	FEB.	MAR.	APR.	MAY	JUN.	JUL.	AUG.	SEP.	OCT.	NOV.	DEC.	
일 기 관 측 소 의 일 일 기 온 도 의 분 포 (일)	$<$ -5.0°C	'91~'00	10.9	5.0	0.0	0.0	0.0	0.0	0.0	0.0	0.0	0.0	0.0	0.2	5.8
		'01~'10	13.1	4.5	0.6	0.0	0.0	0.0	0.0	0.0	0.0	0.0	0.0	0.1	8.2
		'11~'20	12.7	4.5	0.1	0.0	0.0	0.0	0.0	0.0	0.0	0.0	0.0	0.1	8.1
		평년 Normals	12.2	4.7	0.2	0.0	0.0	0.0	0.0	0.0	0.0	0.0	0.0	0.1	7.4
	$<$ 0.0°C	'91~'00	26.0	20.6	2.6	0.0	0.0	0.0	0.0	0.0	0.0	0.0	0.0	4.2	19.2
		'01~'10	27.2	16.7	5.1	0.0	0.0	0.0	0.0	0.0	0.0	0.0	0.0	4.8	21.8
		'11~'20	25.4	18.0	3.5	0.0	0.0	0.0	0.0	0.0	0.0	0.0	0.0	4.0	22.0
		평년 Normals	26.2	18.4	3.7	0.0	0.0	0.0	0.0	0.0	0.0	0.0	0.0	4.3	21.0
	$\geq$ 5.0°C	'91~'00	0.0	1.0	9.3	27.2	31.0	30.0	31.0	31.0	31.0	30.0	29.3	12.4	1.2
		'01~'10	0.2	1.0	9.9	27.8	31.0	30.0	31.0	31.0	31.0	30.0	29.0	11.1	0.7
		'11~'20	0.4	1.0	11.9	27.4	30.9	29.9	31.0	31.0	31.0	29.9	30.2	14.2	0.7
		평년 Normals	0.2	1.0	10.4	27.5	31.0	30.0	31.0	31.0	31.0	30.0	29.5	12.6	0.9
	$\geq$ 25.0°C	'91~'00	0.0	0.0	0.0	0.0	0.0	0.0	0.0	7.2	6.0	0.2	0.0	0.0	0.0
		'01~'10	0.0	0.0	0.0	0.0	0.0	0.0	0.1	4.0	4.6	0.3	0.0	0.0	0.0
		'11~'20	0.0	0.0	0.0	0.0	0.0	0.0	0.0	7.2	8.8	0.1	0.0	0.0	0.0
		평년 Normals	0.0	0.0	0.0	0.0	0.0	0.0	0.0	6.1	6.5	0.2	0.0	0.0	0.0
	$\geq$ 30.0°C	'91~'00	0.0	0.0	0.0	0.0	0.0	0.0	0.0	0.0	0.0	0.0	0.0	0.0	0.0
		'01~'10	0.0	0.0	0.0	0.0	0.0	0.0	0.0	0.0	0.0	0.0	0.0	0.0	0.0
		'11~'20	0.0	0.0	0.0	0.0	0.0	0.0	0.0	0.0	0.0	0.0	0.0	0.0	0.0
		평년 Normals	0.0	0.0	0.0	0.0	0.0	0.0	0.0	0.0	0.0	0.0	0.0	0.0	0.0
일 일 최 고 기 온 도 의 분 포 (일)	$<$ 0.0°C	'91~'00	5.2	1.6	0.0	0.0	0.0	0.0	0.0	0.0	0.0	0.0	0.0	0.1	2.5
		'01~'10	7.1	2.5	0.7	0.0	0.0	0.0	0.0	0.0	0.0	0.0	0.0	0.0	4.7
		'11~'20	6.1	2.6	0.1	0.0	0.0	0.0	0.0	0.0	0.0	0.0	0.0	0.1	5.4
		평년 Normals	6.1	2.2	0.3	0.0	0.0	0.0	0.0	0.0	0.0	0.0	0.0	0.1	4.2
	$\geq$ 10.0°C	'91~'00	0.9	4.4	18.0	28.2	31.0	30.0	31.0	31.0	31.0	30.0	30.6	22.0	6.4
		'01~'10	0.2	5.3	17.9	28.3	31.0	30.0	31.0	31.0	31.0	30.0	30.5	19.9	4.0
		'11~'20	0.7	4.2	18.7	27.9	30.9	30.0	31.0	31.0	31.0	30.0	30.9	19.6	2.5
		평년 Normals	0.6	4.6	18.2	28.1	31.0	30.0	31.0	31.0	31.0	30.0	30.7	20.5	4.3
	$\geq$ 25.0°C	'91~'00	0.0	0.0	0.1	4.1	12.1	21.6	25.3	26.2	15.3	2.8	0.0	0.0	0.0
		'01~'10	0.0	0.0	0.0	2.3	9.5	21.4	22.7	25.5	12.6	1.3	0.0	0.0	0.0
		'11~'20	0.0	0.0	0.0	1.8	13.3	22.0	25.4	26.7	12.9	1.1	0.0	0.0	0.0
		평년 Normals	0.0	0.0	0.0	2.7	11.6	21.7	24.5	26.1	13.6	1.7	0.0	0.0	0.0
	$\geq$ 30.0°C	'91~'00	0.0	0.0	0.0	0.1	1.0	5.3	11.6	12.9	2.2	0.0	0.0	0.0	0.0
		'01~'10	0.0	0.0	0.0	0.2	0.4	4.2	7.6	10.2	1.4	0.0	0.0	0.0	0.0
		'11~'20	0.0	0.0	0.0	0.1	1.3	3.9	9.5	12.6	0.5	0.0	0.0	0.0	0.0
		평년 Normals	0.0	0.0	0.0	0.1	0.9	4.5	9.6	11.9	1.4	0.0	0.0	0.0	0.0
	$\geq$ 33.0°C	'91~'00	0.0	0.0	0.0	0.0	0.1	0.7	3.2	3.4	0.2	0.0	0.0	0.0	0.0
		'01~'10	0.0	0.0	0.0	0.0	0.0	0.2	1.1	1.6	0.0	0.0	0.0	0.0	0.0
		'11~'20	0.0	0.0	0.0	0.0	0.0	0.3	2.0	3.8	0.1	0.0	0.0	0.0	0.0
		평년 Normals	0.0	0.0	0.0	0.0	0.0	0.4	2.1	2.9	0.1	0.0	0.0	0.0	0.0
$\geq$ 35.0°C	'91~'00	0.0	0.0	0.0	0.0	0.0	0.0	1.3	0.6	0.0	0.0	0.0	0.0	0.0	
	'01~'10	0.0	0.0	0.0	0.0	0.0	0.0	0.0	0.0	0.0	0.0	0.0	0.0	0.0	
	'11~'20	0.0	0.0	0.0	0.0	0.0	0.0	0.5	1.0	0.0	0.0	0.0	0.0	0.0	
	평년 Normals	0.0	0.0	0.0	0.0	0.0	0.0	0.6	0.5	0.0	0.0	0.0	0.0	0.0	

월별평년값  
MONTHLY NORMALS

271 봉화 Bongwhoa

계급별 일수 Categorized Frequencies of Weather Phenomena (일, day)

요소 Element		월 Month	1 JAN.	2 FEB.	3 MAR.	4 APR.	5 MAY	6 JUN.	7 JUL.	8 AUG.	9 SEP.	10 OCT.	11 NOV.	12 DEC.	
일 최 저 기 온 일 강 수 량	≤ -15.0°C	`91~`00	4.4	2.4	0.0	0.0	0.0	0.0	0.0	0.0	0.0	0.0	0.0	0.0	2.2
		`01~`10	6.9	1.5	0.1	0.0	0.0	0.0	0.0	0.0	0.0	0.0	0.0	0.0	2.5
		`11~`20	6.8	1.6	0.0	0.0	0.0	0.0	0.0	0.0	0.0	0.0	0.0	0.0	2.5
		평년 Normals	6.0	1.8	0.0	0.0	0.0	0.0	0.0	0.0	0.0	0.0	0.0	0.0	2.4
	≤ -12.0°C	`91~`00	11.8	8.6	0.1	0.0	0.0	0.0	0.0	0.0	0.0	0.0	0.0	0.1	6.0
		`01~`10	12.8	5.4	0.6	0.0	0.0	0.0	0.0	0.0	0.0	0.0	0.0	0.2	7.0
		`11~`20	13.9	5.2	0.0	0.0	0.0	0.0	0.0	0.0	0.0	0.0	0.0	0.0	7.8
		평년 Normals	12.8	6.4	0.2	0.0	0.0	0.0	0.0	0.0	0.0	0.0	0.0	0.1	6.9
	< -10.0°C	`91~`00	17.4	13.5	0.6	0.0	0.0	0.0	0.0	0.0	0.0	0.0	0.0	0.6	11.0
		`01~`10	18.6	9.0	1.0	0.0	0.0	0.0	0.0	0.0	0.0	0.0	0.0	1.0	11.4
		`11~`20	17.2	8.6	0.5	0.0	0.0	0.0	0.0	0.0	0.0	0.0	0.0	0.1	10.7
		평년 Normals	17.7	10.4	0.7	0.0	0.0	0.0	0.0	0.0	0.0	0.0	0.0	0.6	11.0
	< 0.0°C	`91~`00	30.6	27.2	25.4	11.3	0.6	0.0	0.0	0.0	0.0	0.0	6.6	22.1	29.7
		`01~`10	30.3	27.2	26.2	10.8	0.1	0.0	0.0	0.0	0.0	0.0	5.3	22.9	29.7
		`11~`20	30.4	27.2	25.0	8.9	0.1	0.0	0.0	0.0	0.0	0.0	4.4	19.9	29.9
		평년 Normals	30.4	27.2	25.5	10.3	0.3	0.0	0.0	0.0	0.0	0.0	5.4	21.6	29.8
	≥ 5.0°C	`91~`00	0.0	0.1	0.4	8.1	23.9	29.9	31.0	31.0	29.2	12.2	2.2	0.2	0.2
		`01~`10	0.0	0.2	0.7	6.0	24.3	29.3	31.0	31.0	28.7	13.7	1.5	0.0	0.0
		`11~`20	0.0	0.0	1.1	8.1	24.7	30.0	31.0	31.0	29.2	14.3	3.7	0.0	0.0
		평년 Normals	0.0	0.1	0.7	7.4	24.3	29.7	31.0	31.0	29.0	13.4	2.5	0.1	0.1
	≥ 25.0°C	`91~`00	0.0	0.0	0.0	0.0	0.0	0.0	0.0	0.0	0.0	0.0	0.0	0.0	0.0
		`01~`10	0.0	0.0	0.0	0.0	0.0	0.0	0.0	0.0	0.0	0.0	0.0	0.0	0.0
		`11~`20	0.0	0.0	0.0	0.0	0.0	0.0	0.0	0.0	0.0	0.0	0.0	0.0	0.0
		평년 Normals	0.0	0.0	0.0	0.0	0.0	0.0	0.0	0.0	0.0	0.0	0.0	0.0	0.0
일 강 수 량	= 0.0mm	`91~`00	2.1	2.1	2.1	1.2	1.5	1.4	1.6	1.2	0.5	1.3	1.7	1.1	
		`01~`10	3.0	2.5	3.9	2.6	3.2	2.4	4.4	3.2	2.5	3.0	3.1	2.2	
		`11~`20	1.5	1.5	1.3	0.8	1.0	0.8	0.9	0.8	1.0	0.9	0.6	1.6	
		평년 Normals	2.2	2.0	2.4	1.5	1.9	1.5	2.3	1.7	1.3	1.7	1.8	1.6	
	≥ 0.1mm	`91~`00	6.1	5.4	6.6	7.8	8.4	10.2	13.1	13.2	7.8	4.7	6.4	4.9	
		`01~`10	4.9	5.2	8.0	7.5	8.9	10.3	16.7	15.0	10.0	5.7	4.9	5.1	
		`11~`20	4.6	4.7	8.1	8.6	8.7	10.4	16.3	15.2	9.9	6.0	8.5	6.1	
		평년 Normals	5.2	5.1	7.6	8.0	8.7	10.3	15.4	14.5	9.2	5.5	6.6	5.4	
	≥ 1.0mm	`91~`00	3.2	3.5	5.0	6.7	7.7	8.6	11.6	11.7	6.8	3.9	5.0	3.2	
		`01~`10	3.3	4.2	6.4	6.2	7.7	9.0	14.0	13.0	8.4	4.1	3.3	3.5	
		`11~`20	2.3	2.9	5.1	7.5	6.5	7.5	13.6	12.0	7.3	4.2	5.7	3.5	
		평년 Normals	2.9	3.5	5.5	6.8	7.3	8.4	13.1	12.2	7.5	4.1	4.7	3.4	
	≥ 10.0mm	`91~`00	0.6	0.6	1.5	2.4	3.4	3.0	6.2	5.3	3.8	1.6	1.4	0.5	
		`01~`10	0.7	0.9	1.8	2.4	3.6	4.4	6.7	6.5	4.3	0.8	0.8	0.9	
		`11~`20	0.2	1.0	1.1	3.6	2.9	3.5	6.6	6.7	2.8	2.0	1.3	0.6	
		평년 Normals	0.5	0.8	1.5	2.8	3.3	3.6	6.5	6.2	3.6	1.5	1.2	0.7	
	≥ 30.0mm	`91~`00	0.0	0.0	0.2	0.5	1.2	1.4	3.2	2.7	1.6	0.5	0.3	0.0	
		`01~`10	0.0	0.1	0.2	0.8	1.1	1.6	3.8	2.7	1.4	0.2	0.0	0.0	
		`11~`20	0.1	0.1	0.3	0.5	0.8	1.2	2.7	2.5	1.2	0.7	0.2	0.0	
		평년 Normals	0.0	0.1	0.2	0.6	1.0	1.4	3.2	2.6	1.4	0.5	0.2	0.0	
	≥ 80.0mm	`91~`00	0.0	0.0	0.0	0.0	0.0	0.4	0.3	0.5	0.4	0.0	0.0	0.0	
		`01~`10	0.0	0.0	0.0	0.1	0.1	0.2	1.0	0.5	0.2	0.0	0.0	0.0	
		`11~`20	0.0	0.0	0.0	0.0	0.1	0.2	0.4	0.2	0.1	0.0	0.0	0.0	
		평년 Normals	0.0	0.0	0.0	0.0	0.1	0.3	0.6	0.4	0.2	0.0	0.0	0.0	
≥ 100.0mm	`91~`00	0.0	0.0	0.0	0.0	0.0	0.3	0.2	0.3	0.2	0.0	0.0	0.0		
	`01~`10	0.0	0.0	0.0	0.0	0.0	0.0	0.5	0.4	0.0	0.0	0.0	0.0		
	`11~`20	0.0	0.0	0.0	0.0	0.0	0.2	0.4	0.2	0.1	0.0	0.0	0.0		
	평년 Normals	0.0	0.0	0.0	0.0	0.0	0.2	0.4	0.3	0.1	0.0	0.0	0.0		

월 별 평년 값  
MONTHLY NORMALS

271 봉화 Bongwhoa

계급별 일수 Categorized Frequencies of Weather Phenomena (일,day)

요소 Element		월 Month	1 JAN.	2 FEB.	3 MAR.	4 APR.	5 MAY	6 JUN.	7 JUL	8 AUG.	9 SEP.	10 OCT.	11 NOV.	12 DEC.
1 시간 최대 강수량 1-Hour Maximum Precipitation	≥ 1.0mm	'91~'00	0.0	0.0	0.0	6.2	7.4	7.8	11.3	11.6	6.4	3.8	0.0	0.0
		'01~'10	0.0	0.0	0.0	5.8	6.9	8.6	13.1	12.8	8.1	3.4	0.0	0.0
		'11~'20	0.0	0.0	0.0	7.1	5.9	6.9	13.1	11.2	6.2	3.7	0.0	0.0
		평년 Normals	0.0	0.0	0.0	6.4	6.7	7.8	12.5	11.9	6.9	3.6	0.0	0.0
	≥ 5.0mm	'91~'00	0.0	0.0	0.0	1.9	2.8	3.4	5.8	5.5	3.5	1.3	0.0	0.0
		'01~'10	0.0	0.0	0.0	1.4	3.2	4.8	6.5	6.6	4.6	1.1	0.0	0.0
		'11~'20	0.0	0.0	0.0	1.6	1.8	3.8	6.9	6.5	2.4	1.1	0.0	0.0
		평년 Normals	0.0	0.0	0.0	1.6	2.6	4.0	6.4	6.2	3.5	1.2	0.0	0.0
	≥ 10.0mm	'91~'00	0.0	0.0	0.0	0.3	0.8	1.5	3.6	2.8	1.7	0.4	0.0	0.0
		'01~'10	0.0	0.0	0.0	0.4	1.0	2.6	3.9	3.9	1.4	0.2	0.0	0.0
		'11~'20	0.0	0.0	0.0	0.3	0.5	1.6	3.7	3.7	1.3	0.3	0.0	0.0
		평년 Normals	0.0	0.0	0.0	0.3	0.8	1.9	3.7	3.5	1.5	0.3	0.0	0.0
	≥ 20.0mm	'91~'00	0.0	0.0	0.0	0.0	0.1	0.1	1.5	1.5	0.6	0.0	0.0	0.0
		'01~'10	0.0	0.0	0.0	0.0	0.1	0.8	1.7	1.1	0.6	0.1	0.0	0.0
		'11~'20	0.0	0.0	0.0	0.0	0.2	0.5	1.5	1.2	0.2	0.0	0.0	0.0
		평년 Normals	0.0	0.0	0.0	0.0	0.1	0.5	1.6	1.3	0.5	0.0	0.0	0.0
	≥ 30.0mm	'91~'00	0.0	0.0	0.0	0.0	0.0	0.1	0.9	0.5	0.1	0.0	0.0	0.0
		'01~'10	0.0	0.0	0.0	0.0	0.0	0.1	0.7	0.3	0.2	0.0	0.0	0.0
		'11~'20	0.0	0.0	0.0	0.0	0.0	0.1	0.4	0.2	0.0	0.0	0.0	0.0
		평년 Normals	0.0	0.0	0.0	0.0	0.0	0.1	0.7	0.3	0.1	0.0	0.0	0.0
일 최대풍속 Daily Max. W.S.	< 3.4 m/s	8.9	5.9	4.7	3.8	6.9	10.8	16.1	15.4	15.4	13.0	11.4	10.2	
	3.4-7.9 m/s	21.5	22.0	26.0	25.8	23.9	19.1	14.8	15.5	14.1	17.5	17.6	19.2	
	8.0-13.8 m/s	0.6	0.3	0.3	0.3	0.2	0.0	0.1	0.1	0.4	0.1	0.0	0.6	
	≥ 13.9 m/s	0.0	0.0	0.0	0.0	0.0	0.0	0.0	0.0	0.0	0.0	0.0	0.0	
최소 상대습도 Daily Min. R.H	< 10.0%	0.1	0.1	0.3	0.4	0.4	0.0	0.0	0.0	0.0	0.0	0.0	0.1	
	< 20.0%	4.1	5.9	6.8	9.2	5.1	0.7	0.2	0.0	0.1	0.9	2.4	3.1	
	< 30.0%	13.0	15.4	16.8	19.3	14.5	5.8	0.5	0.2	1.8	6.6	9.8	11.5	
	< 40.0%	20.7	21.7	22.9	23.6	21.5	13.4	2.3	3.0	7.0	16.5	17.8	19.3	
전운량 Cloud Amount	< 2.5할	5.5	5.0	3.8	4.3	3.0	1.5	1.0	1.3	1.5	3.8	4.4	5.8	
	≥ 7.5할	1.7	1.7	3.0	2.3	3.1	4.3	6.3	5.2	4.1	2.2	2.2	1.4	
일조율 Perc. of Sunshine	0	2.6	1.9	2.9	3.1	3.2	3.4	5.6	4.5	3.6	2.2	3.1	2.2	
	< 20%	5.4	4.0	6.1	6.2	6.0	7.8	13.2	10.7	8.9	5.5	6.7	4.7	
	≥ 80%	12.4	10.7	9.4	8.1	7.3	3.1	1.5	1.8	1.8	3.2	8.7	12.2	



월 별 평 년 값  
MONTHLY NORMALS

272 영주 Yeongju

계급별 일수 Categorized Frequencies of Weather Phenomena (일, day)

요소 Element		월 Month	1 JAN.	2 FEB.	3 MAR.	4 APR.	5 MAY	6 JUN.	7 JUL.	8 AUG.	9 SEP.	10 OCT.	11 NOV.	12 DEC.	
최저기온 Daily Minimum Temp.	≤ -15.0°C	'91~'00	0.6	0.4	0.0	0.0	0.0	0.0	0.0	0.0	0.0	0.0	0.0	0.0	0.0
		'01~'10	1.3	0.1	0.0	0.0	0.0	0.0	0.0	0.0	0.0	0.0	0.0	0.0	0.1
		'11~'20	1.5	0.5	0.0	0.0	0.0	0.0	0.0	0.0	0.0	0.0	0.0	0.0	0.4
		평년 Normals	1.1	0.3	0.0	0.0	0.0	0.0	0.0	0.0	0.0	0.0	0.0	0.0	0.2
	≤ -12.0°C	'91~'00	3.3	1.6	0.0	0.0	0.0	0.0	0.0	0.0	0.0	0.0	0.0	0.0	1.6
		'01~'10	4.6	1.2	0.0	0.0	0.0	0.0	0.0	0.0	0.0	0.0	0.0	0.0	1.5
		'11~'20	5.9	1.8	0.0	0.0	0.0	0.0	0.0	0.0	0.0	0.0	0.0	0.0	1.6
		평년 Normals	4.6	1.5	0.0	0.0	0.0	0.0	0.0	0.0	0.0	0.0	0.0	0.0	1.6
	< -10.0°C	'91~'00	7.4	4.2	0.0	0.0	0.0	0.0	0.0	0.0	0.0	0.0	0.0	0.1	4.0
		'01~'10	7.8	2.7	0.0	0.0	0.0	0.0	0.0	0.0	0.0	0.0	0.0	0.0	4.0
		'11~'20	9.5	2.9	0.0	0.0	0.0	0.0	0.0	0.0	0.0	0.0	0.0	0.0	5.2
		평년 Normals	8.2	3.3	0.0	0.0	0.0	0.0	0.0	0.0	0.0	0.0	0.0	0.0	4.4
	< 0.0°C	'91~'00	29.9	26.1	18.4	3.5	0.0	0.0	0.0	0.0	0.0	0.0	1.5	14.7	28.2
		'01~'10	29.9	24.9	18.9	2.4	0.0	0.0	0.0	0.0	0.0	0.0	1.3	16.5	28.2
		'11~'20	29.3	25.3	17.8	2.2	0.0	0.0	0.0	0.0	0.0	0.0	0.4	14.2	28.6
		평년 Normals	29.7	25.4	18.4	2.7	0.0	0.0	0.0	0.0	0.0	0.0	1.1	15.1	28.3
	≥ 5.0°C	'91~'00	0.0	0.2	1.2	14.0	29.2	30.0	31.0	31.0	31.0	29.8	20.0	3.9	0.3
		'01~'10	0.1	0.2	2.2	13.5	29.5	30.0	31.0	31.0	31.0	29.8	21.0	3.5	0.4
		'11~'20	0.0	0.1	2.3	14.5	30.0	30.0	31.0	31.0	31.0	30.0	20.8	6.2	0.0
		평년 Normals	0.0	0.2	1.9	14.0	29.6	30.0	31.0	31.0	31.0	29.9	20.6	4.5	0.2
	≥ 25.0°C	'91~'00	0.0	0.0	0.0	0.0	0.0	0.0	0.0	0.1	0.1	0.0	0.0	0.0	0.0
		'01~'10	0.0	0.0	0.0	0.0	0.0	0.0	0.0	0.2	0.2	0.0	0.0	0.0	0.0
		'11~'20	0.0	0.0	0.0	0.0	0.0	0.0	0.0	0.1	0.2	0.0	0.0	0.0	0.0
		평년 Normals	0.0	0.0	0.0	0.0	0.0	0.0	0.0	0.1	0.2	0.0	0.0	0.0	0.0
강수량 Daily Minimum Temp.	= 0.0mm	'91~'00	3.8	3.2	1.9	1.4	2.6	1.7	2.2	2.0	1.6	1.7	1.6	2.9	
		'01~'10	2.7	3.0	3.2	2.5	2.8	1.9	3.2	2.7	2.7	2.8	3.1	3.4	
		'11~'20	1.1	1.1	1.3	0.8	0.8	0.9	0.5	0.7	0.6	1.0	0.3	1.6	
		평년 Normals	2.5	2.4	2.1	1.6	2.1	1.5	2.0	1.8	1.6	1.8	1.7	2.6	
	≥ 0.1mm	'91~'00	5.3	5.2	7.1	8.3	8.2	9.9	13.9	14.1	8.4	5.1	7.3	4.8	
		'01~'10	5.1	5.4	8.5	7.7	8.4	9.6	16.7	15.6	10.5	5.9	5.5	5.5	
		'11~'20	4.6	4.7	7.8	9.5	8.6	9.3	16.7	15.3	10.9	6.0	8.6	6.2	
		평년 Normals	5.0	5.1	7.8	8.5	8.4	9.6	15.8	15.0	9.9	5.7	7.1	5.5	
	≥ 1.0mm	'91~'00	3.2	2.9	5.6	6.6	7.0	7.9	12.2	12.3	7.0	4.3	5.9	3.5	
		'01~'10	3.4	3.8	5.8	6.4	7.2	7.6	14.4	12.9	8.5	4.2	4.1	3.8	
		'11~'20	2.4	2.8	5.4	7.4	6.0	6.8	13.2	11.9	7.2	4.2	6.1	3.4	
		평년 Normals	3.0	3.2	5.6	6.8	6.7	7.4	13.3	12.4	7.6	4.2	5.4	3.6	
	≥ 10.0mm	'91~'00	0.5	0.7	1.9	2.5	3.6	3.9	6.5	6.1	3.8	1.8	1.2	0.7	
		'01~'10	0.6	1.3	2.0	2.9	3.3	4.0	7.4	7.8	4.9	0.9	0.7	0.7	
		'11~'20	0.2	1.2	1.8	3.7	2.4	3.4	6.7	7.2	3.3	2.1	1.7	0.7	
		평년 Normals	0.4	1.1	1.9	3.0	3.1	3.8	6.9	7.0	4.0	1.6	1.2	0.7	
	≥ 30.0mm	'91~'00	0.0	0.2	0.4	1.1	1.6	1.6	2.8	3.6	1.5	0.6	0.3	0.1	
		'01~'10	0.0	0.2	0.4	1.0	1.2	2.2	4.2	2.3	1.3	0.2	0.1	0.0	
		'11~'20	0.2	0.3	0.3	0.9	1.2	1.3	3.1	2.9	1.5	1.0	0.5	0.2	
		평년 Normals	0.1	0.2	0.4	1.0	1.3	1.7	3.4	2.9	1.4	0.6	0.3	0.1	
	≥ 80.0mm	'91~'00	0.0	0.0	0.0	0.0	0.2	0.7	0.6	0.9	0.5	0.0	0.0	0.0	
		'01~'10	0.0	0.0	0.0	0.0	0.3	0.2	1.3	0.6	0.4	0.0	0.0	0.0	
		'11~'20	0.0	0.0	0.0	0.0	0.1	0.3	0.6	0.3	0.3	0.2	0.0	0.0	
		평년 Normals	0.0	0.0	0.0	0.0	0.2	0.4	0.8	0.6	0.4	0.1	0.0	0.0	
≥ 100.0mm	'91~'00	0.0	0.0	0.0	0.0	0.1	0.3	0.2	0.6	0.3	0.0	0.0	0.0		
	'01~'10	0.0	0.0	0.0	0.0	0.1	0.1	0.7	0.4	0.0	0.0	0.0	0.0		
	'11~'20	0.0	0.0	0.0	0.0	0.0	0.2	0.3	0.1	0.1	0.1	0.0	0.0		
	평년 Normals	0.0	0.0	0.0	0.0	0.1	0.2	0.4	0.4	0.1	0.0	0.0	0.0		

월별평년값  
MONTHLY NORMALS

272 영주 Yeongju

계급별 일수 Categorized Frequencies of Weather Phenomena (일,day)

요소 Element		월 Month	1 JAN.	2 FEB.	3 MAR.	4 APR.	5 MAY	6 JUN.	7 JUL	8 AUG.	9 SEP.	10 OCT.	11 NOV.	12 DEC.
1 시간 최대 강수량 1-Hour Maximum Precipitation	≥ 1.0mm	'91~'00	0.0	0.0	0.0	6.0	6.9	7.5	11.7	11.9	6.9	4.1	0.0	0.0
		'01~'10	0.0	0.0	0.0	6.1	6.5	7.3	13.2	12.6	8.1	3.7	0.0	0.0
		'11~'20	0.0	0.0	0.0	7.0	5.8	6.3	12.5	11.7	6.3	3.8	0.0	0.0
		평년 Normals	0.0	0.0	0.0	6.4	6.4	7.0	12.5	12.1	7.1	3.9	0.0	0.0
	≥ 5.0mm	'91~'00	0.0	0.0	0.0	2.1	3.0	3.8	7.1	6.9	3.4	1.6	0.0	0.0
		'01~'10	0.0	0.0	0.0	2.0	3.0	4.1	7.3	7.2	4.3	0.9	0.0	0.0
		'11~'20	0.0	0.0	0.0	2.2	1.9	3.7	7.0	7.1	2.6	1.5	0.0	0.0
		평년 Normals	0.0	0.0	0.0	2.1	2.6	3.9	7.1	7.1	3.4	1.3	0.0	0.0
	≥ 10.0mm	'91~'00	0.0	0.0	0.0	0.2	1.2	1.6	3.4	3.9	1.8	0.6	0.0	0.0
		'01~'10	0.0	0.0	0.0	0.4	1.1	2.2	5.0	3.6	2.2	0.2	0.0	0.0
		'11~'20	0.0	0.0	0.0	0.4	0.8	1.5	4.1	4.0	1.4	0.5	0.0	0.0
		평년 Normals	0.0	0.0	0.0	0.3	1.0	1.8	4.2	3.8	1.8	0.4	0.0	0.0
	≥ 20.0mm	'91~'00	0.0	0.0	0.0	0.0	0.1	0.4	1.3	1.7	0.5	0.1	0.0	0.0
		'01~'10	0.0	0.0	0.0	0.0	0.0	0.6	1.8	1.1	0.3	0.0	0.0	0.0
		'11~'20	0.0	0.0	0.0	0.0	0.0	0.6	1.1	1.5	0.6	0.1	0.0	0.0
		평년 Normals	0.0	0.0	0.0	0.0	0.0	0.5	1.4	1.4	0.5	0.1	0.0	0.0
	≥ 30.0mm	'91~'00	0.0	0.0	0.0	0.0	0.0	0.2	0.4	0.5	0.0	0.0	0.0	0.0
		'01~'10	0.0	0.0	0.0	0.0	0.0	0.2	0.6	0.1	0.2	0.0	0.0	0.0
		'11~'20	0.0	0.0	0.0	0.0	0.0	0.1	0.4	0.6	0.2	0.0	0.0	0.0
		평년 Normals	0.0	0.0	0.0	0.0	0.0	0.2	0.5	0.4	0.1	0.0	0.0	0.0
일 최대풍속 Daily Max. W.S.	< 3.4 m/s	3.9	2.8	2.1	1.8	3.3	6.0	10.7	12.1	12.6	8.9	7.0	4.8	
	3.4-7.9 m/s	13.0	14.5	19.0	20.1	22.6	23.0	19.8	18.6	16.5	17.9	14.9	12.6	
	8.0-13.8 m/s	13.7	10.8	9.9	7.9	5.0	1.0	0.5	0.4	0.9	3.8	7.0	12.2	
	≥ 13.9 m/s	0.4	0.2	0.0	0.2	0.0	0.0	0.0	0.0	0.0	0.0	0.0	0.3	
최소 상대습도 Daily Min. R.H	< 10.0%	0.0	0.1	0.2	0.2	0.1	0.0	0.0	0.0	0.0	0.1	0.0	0.1	
	< 20.0%	2.1	3.9	6.7	9.5	4.8	0.4	0.0	0.0	0.0	1.2	1.6	1.5	
	< 30.0%	10.6	14.8	17.3	19.9	14.7	5.3	0.1	0.3	2.0	7.2	9.5	8.9	
	< 40.0%	19.9	21.9	24.4	24.0	22.7	13.6	2.8	3.7	8.8	18.5	17.6	18.1	
전운량 Cloud Amount	< 2.5할	5.1	4.5	3.4	3.6	3.2	1.5	0.8	1.1	2.3	4.4	4.5	5.0	
	≥ 7.5할	2.2	1.8	3.3	2.8	3.5	4.9	6.6	5.6	4.4	2.3	2.5	1.8	
일조율 Perc. of Sunshine	0	2.7	1.9	3.0	3.1	3.0	3.5	5.8	4.7	3.8	2.3	3.4	2.3	
	< 20%	5.1	4.2	5.9	6.2	5.7	7.8	13.3	10.8	8.1	5.1	6.6	5.4	
	≥ 80%	11.8	11.1	9.5	9.3	9.3	4.2	2.1	3.6	4.3	9.8	9.8	10.8	

월별 평년값  
MONTHLY NORMALS

273 문경 Mungyeong

계급별 일수 Categorized Frequencies of Weather Phenomena (일, day)

요소 Element		월 Month	1 JAN.	2 FEB.	3 MAR.	4 APR.	5 MAY	6 JUN.	7 JUL.	8 AUG.	9 SEP.	10 OCT.	11 NOV.	12 DEC.	
일평균 기온 Daily Mean Temp.	< -5.0°C	`91~`00	4.3	1.5	0.0	0.0	0.0	0.0	0.0	0.0	0.0	0.0	0.0	0.0	2.1
		`01~`10	5.5	1.3	0.0	0.0	0.0	0.0	0.0	0.0	0.0	0.0	0.0	0.0	2.7
		`11~`20	5.6	2.4	0.0	0.0	0.0	0.0	0.0	0.0	0.0	0.0	0.0	0.0	4.1
		평년 Normals	<b>5.1</b>	<b>1.7</b>	<b>0.0</b>	<b>0.0</b>	<b>0.0</b>	<b>0.0</b>	<b>0.0</b>	<b>0.0</b>	<b>0.0</b>	<b>0.0</b>	<b>0.0</b>	<b>0.0</b>	<b>0.0</b>
	< 0.0°C	`91~`00	21.0	13.9	1.0	0.0	0.0	0.0	0.0	0.0	0.0	0.0	0.0	1.2	12.6
		`01~`10	20.1	11.8	2.4	0.0	0.0	0.0	0.0	0.0	0.0	0.0	0.0	1.2	15.0
		`11~`20	19.1	10.2	1.0	0.0	0.0	0.0	0.0	0.0	0.0	0.0	0.0	1.1	15.9
		평년 Normals	<b>20.1</b>	<b>12.0</b>	<b>1.5</b>	<b>0.0</b>	<b>0.0</b>	<b>0.0</b>	<b>0.0</b>	<b>0.0</b>	<b>0.0</b>	<b>0.0</b>	<b>0.0</b>	<b>1.2</b>	<b>14.5</b>
	≥ 5.0°C	`91~`00	0.2	2.5	16.8	28.8	31.0	30.0	31.0	31.0	31.0	30.0	30.8	19.0	2.8
		`01~`10	0.5	3.7	17.8	29.8	31.0	30.0	31.0	31.0	31.0	30.0	30.1	18.8	2.2
		`11~`20	0.9	3.2	19.4	29.6	31.0	29.9	31.0	30.8	30.0	30.9	30.9	20.2	2.1
		평년 Normals	<b>0.5</b>	<b>3.1</b>	<b>18.0</b>	<b>29.4</b>	<b>31.0</b>	<b>30.0</b>	<b>31.0</b>	<b>30.9</b>	<b>30.0</b>	<b>30.6</b>	<b>30.6</b>	<b>19.3</b>	<b>2.4</b>
	≥ 25.0°C	`91~`00	0.0	0.0	0.0	0.0	0.1	1.0	12.6	9.9	0.7	0.0	0.0	0.0	0.0
		`01~`10	0.0	0.0	0.0	0.0	0.0	0.7	9.5	11.5	0.5	0.0	0.0	0.0	0.0
		`11~`20	0.0	0.0	0.0	0.0	0.2	1.8	13.8	16.8	0.3	0.0	0.0	0.0	0.0
		평년 Normals	<b>0.0</b>	<b>0.0</b>	<b>0.0</b>	<b>0.0</b>	<b>0.1</b>	<b>1.2</b>	<b>12.0</b>	<b>12.7</b>	<b>0.5</b>	<b>0.0</b>	<b>0.0</b>	<b>0.0</b>	<b>0.0</b>
≥ 30.0°C	`91~`00	0.0	0.0	0.0	0.0	0.0	0.0	0.1	0.0	0.0	0.0	0.0	0.0	0.0	
	`01~`10	0.0	0.0	0.0	0.0	0.0	0.0	0.0	0.0	0.0	0.0	0.0	0.0	0.0	
	`11~`20	0.0	0.0	0.0	0.0	0.0	0.0	0.3	0.2	0.0	0.0	0.0	0.0	0.0	
	평년 Normals	<b>0.0</b>	<b>0.0</b>	<b>0.0</b>	<b>0.0</b>	<b>0.0</b>	<b>0.0</b>	<b>0.1</b>	<b>0.1</b>	<b>0.0</b>	<b>0.0</b>	<b>0.0</b>	<b>0.0</b>	<b>0.0</b>	
일최고기온 Daily Maximum Temp.	< 0.0°C	`91~`00	4.5	1.5	0.0	0.0	0.0	0.0	0.0	0.0	0.0	0.0	0.1	2.2	
		`01~`10	6.3	1.9	0.3	0.0	0.0	0.0	0.0	0.0	0.0	0.0	0.0	0.0	4.4
		`11~`20	5.7	2.2	0.0	0.0	0.0	0.0	0.0	0.0	0.0	0.0	0.0	0.0	4.5
		평년 Normals	<b>5.5</b>	<b>1.9</b>	<b>0.1</b>	<b>0.0</b>	<b>0.0</b>	<b>0.0</b>	<b>0.0</b>	<b>0.0</b>	<b>0.0</b>	<b>0.0</b>	<b>0.0</b>	<b>0.0</b>	<b>3.7</b>
	≥ 10.0°C	`91~`00	0.2	4.1	19.3	28.7	31.0	30.0	31.0	31.0	31.0	30.0	30.6	21.9	5.9
		`01~`10	0.8	6.3	19.7	29.1	31.0	30.0	31.0	31.0	31.0	30.0	30.5	20.8	4.4
		`11~`20	1.6	5.6	22.2	29.1	31.0	30.0	31.0	31.0	31.0	30.0	31.0	21.7	2.8
		평년 Normals	<b>0.9</b>	<b>5.3</b>	<b>20.4</b>	<b>29.0</b>	<b>31.0</b>	<b>30.0</b>	<b>31.0</b>	<b>31.0</b>	<b>31.0</b>	<b>30.0</b>	<b>30.7</b>	<b>21.5</b>	<b>4.4</b>
	≥ 25.0°C	`91~`00	0.0	0.0	0.1	4.8	12.7	21.7	25.8	26.8	17.2	2.4	0.0	0.0	0.0
		`01~`10	0.0	0.0	0.0	3.3	12.5	22.7	23.6	26.7	15.2	1.7	0.0	0.0	0.0
		`11~`20	0.0	0.0	0.1	3.1	16.1	25.3	26.9	28.4	18.0	2.0	0.0	0.0	0.0
		평년 Normals	<b>0.0</b>	<b>0.0</b>	<b>0.1</b>	<b>3.7</b>	<b>13.8</b>	<b>23.2</b>	<b>25.4</b>	<b>27.3</b>	<b>16.8</b>	<b>2.0</b>	<b>0.0</b>	<b>0.0</b>	<b>0.0</b>
	≥ 30.0°C	`91~`00	0.0	0.0	0.0	0.1	1.1	5.8	14.2	13.0	2.3	0.0	0.0	0.0	0.0
		`01~`10	0.0	0.0	0.0	0.1	1.2	5.3	11.1	13.4	2.2	0.0	0.0	0.0	0.0
		`11~`20	0.0	0.0	0.0	0.1	2.3	7.9	13.8	18.2	1.0	0.0	0.0	0.0	0.0
		평년 Normals	<b>0.0</b>	<b>0.0</b>	<b>0.0</b>	<b>0.1</b>	<b>1.5</b>	<b>6.3</b>	<b>13.0</b>	<b>14.9</b>	<b>1.8</b>	<b>0.0</b>	<b>0.0</b>	<b>0.0</b>	<b>0.0</b>
≥ 33.0°C	`91~`00	0.0	0.0	0.0	0.0	0.1	0.8	4.5	3.9	0.1	0.0	0.0	0.0	0.0	
	`01~`10	0.0	0.0	0.0	0.0	0.0	0.3	2.0	3.9	0.0	0.0	0.0	0.0	0.0	
	`11~`20	0.0	0.0	0.0	0.0	0.3	0.8	5.3	8.4	0.0	0.0	0.0	0.0	0.0	
	평년 Normals	<b>0.0</b>	<b>0.0</b>	<b>0.0</b>	<b>0.0</b>	<b>0.1</b>	<b>0.6</b>	<b>3.9</b>	<b>5.4</b>	<b>0.0</b>	<b>0.0</b>	<b>0.0</b>	<b>0.0</b>	<b>0.0</b>	
≥ 35.0°C	`91~`00	0.0	0.0	0.0	0.0	0.1	0.0	1.0	0.3	0.0	0.0	0.0	0.0	0.0	
	`01~`10	0.0	0.0	0.0	0.0	0.0	0.0	0.1	0.2	0.0	0.0	0.0	0.0	0.0	
	`11~`20	0.0	0.0	0.0	0.0	0.0	0.1	1.3	2.8	0.0	0.0	0.0	0.0	0.0	
	평년 Normals	<b>0.0</b>	<b>0.0</b>	<b>0.0</b>	<b>0.0</b>	<b>0.0</b>	<b>0.0</b>	<b>0.8</b>	<b>1.1</b>	<b>0.0</b>	<b>0.0</b>	<b>0.0</b>	<b>0.0</b>	<b>0.0</b>	

월 별 평년 값  
MONTHLY NORMALS

273 문경 Mungyeong

계급별 일수 Categorized Frequencies of Weather Phenomena (일,day)

요소 Element		월 Month	1	2	3	4	5	6	7	8	9	10	11	12	
			JAN.	FEB.	MAR.	APR.	MAY	JUN.	JUL.	AUG.	SEP.	OCT.	NOV.	DEC.	
최저 기온 일	≤ -15.0°C	`91~`00	0.0	0.2	0.0	0.0	0.0	0.0	0.0	0.0	0.0	0.0	0.0	0.0	0.0
		`01~`10	0.5	0.0	0.0	0.0	0.0	0.0	0.0	0.0	0.0	0.0	0.0	0.0	0.1
		`11~`20	1.0	0.3	0.0	0.0	0.0	0.0	0.0	0.0	0.0	0.0	0.0	0.0	0.0
		평년 Normals	0.5	0.2	0.0	0.0	0.0	0.0	0.0	0.0	0.0	0.0	0.0	0.0	0.0
	≤ -12.0°C	`91~`00	1.3	0.9	0.0	0.0	0.0	0.0	0.0	0.0	0.0	0.0	0.0	0.0	0.7
		`01~`10	1.9	0.6	0.0	0.0	0.0	0.0	0.0	0.0	0.0	0.0	0.0	0.0	0.6
		`11~`20	2.7	1.0	0.0	0.0	0.0	0.0	0.0	0.0	0.0	0.0	0.0	0.0	0.9
		평년 Normals	2.0	0.8	0.0	0.0	0.0	0.0	0.0	0.0	0.0	0.0	0.0	0.0	0.7
	< -10.0°C	`91~`00	4.3	2.1	0.0	0.0	0.0	0.0	0.0	0.0	0.0	0.0	0.0	0.0	2.1
		`01~`10	6.0	2.3	0.1	0.0	0.0	0.0	0.0	0.0	0.0	0.0	0.0	0.0	2.5
		`11~`20	5.8	2.3	0.0	0.0	0.0	0.0	0.0	0.0	0.0	0.0	0.0	0.0	3.5
		평년 Normals	5.4	2.2	0.0	0.0	0.0	0.0	0.0	0.0	0.0	0.0	0.0	0.0	2.7
	< 0.0°C	`91~`00	30.2	26.0	17.5	3.1	0.0	0.0	0.0	0.0	0.0	0.0	1.1	14.0	27.4
		`01~`10	30.0	25.1	16.2	1.6	0.0	0.0	0.0	0.0	0.0	0.0	0.9	14.7	28.5
		`11~`20	28.6	24.9	15.6	1.5	0.0	0.0	0.0	0.0	0.0	0.0	0.4	11.1	27.8
		평년 Normals	29.6	25.3	16.4	2.1	0.0	0.0	0.0	0.0	0.0	0.0	0.8	13.3	27.9
	≥ 5.0°C	`91~`00	0.0	0.2	1.2	16.8	29.0	30.0	31.0	31.0	31.0	29.9	20.9	4.3	0.5
		`01~`10	0.2	0.2	1.6	15.9	29.8	29.9	31.0	31.0	31.0	29.9	23.4	4.9	0.2
		`11~`20	0.0	0.3	3.3	17.6	30.4	30.0	31.0	31.0	31.0	30.0	23.8	7.7	0.1
		평년 Normals	0.1	0.2	2.0	16.8	29.7	30.0	31.0	31.0	31.0	29.9	22.7	5.6	0.3
	≥ 25.0°C	`91~`00	0.0	0.0	0.0	0.0	0.0	0.0	0.1	0.0	0.0	0.0	0.0	0.0	0.0
		`01~`10	0.0	0.0	0.0	0.0	0.0	0.0	0.0	0.1	0.0	0.0	0.0	0.0	0.0
		`11~`20	0.0	0.0	0.0	0.0	0.0	0.0	0.2	0.4	0.0	0.0	0.0	0.0	0.0
		평년 Normals	0.0	0.0	0.0	0.0	0.0	0.0	0.1	0.2	0.0	0.0	0.0	0.0	0.0
강수량 일	= 0.0mm	`91~`00	2.5	1.9	2.0	1.4	1.5	0.6	1.9	0.9	1.2	1.2	1.9	2.2	
		`01~`10	3.4	2.7	3.7	1.8	2.9	2.7	2.9	3.5	4.0	3.5	2.7	3.2	
		`11~`20	0.8	0.6	0.2	0.6	0.8	1.3	1.0	1.0	0.8	0.5	1.3	1.6	
		평년 Normals	2.2	1.7	2.0	1.3	1.7	1.5	1.9	1.8	2.0	1.7	2.0	2.3	
	≥ 0.1mm	`91~`00	6.4	6.3	7.4	7.8	8.5	9.9	13.9	14.1	7.7	5.4	7.3	5.5	
		`01~`10	5.0	5.2	7.6	7.3	8.3	8.6	16.8	13.9	9.6	5.7	5.6	5.7	
		`11~`20	5.0	5.4	7.5	10.3	8.2	8.9	16.5	14.9	10.5	6.7	8.0	7.2	
		평년 Normals	5.5	5.6	7.5	8.5	8.3	9.1	15.7	14.3	9.3	5.9	7.0	6.1	
	≥ 1.0mm	`91~`00	3.3	3.3	5.6	6.1	7.5	8.8	12.7	12.3	6.3	4.7	5.3	3.9	
		`01~`10	3.3	4.0	5.8	6.6	6.9	7.5	14.7	11.8	8.4	4.0	3.4	4.1	
		`11~`20	2.5	3.3	5.9	7.6	6.6	6.3	13.5	11.4	7.5	4.6	6.6	4.1	
		평년 Normals	3.0	3.5	5.8	6.8	7.0	7.5	13.6	11.8	7.4	4.4	5.1	4.0	
	≥ 10.0mm	`91~`00	0.2	0.7	1.6	2.6	3.4	3.7	6.8	6.3	3.3	2.0	1.2	0.6	
		`01~`10	0.7	1.5	2.0	2.8	3.3	3.6	7.5	7.5	4.6	1.0	0.7	0.6	
		`11~`20	0.4	1.2	1.7	3.8	2.7	2.9	7.3	7.0	3.2	2.1	1.9	0.9	
		평년 Normals	0.4	1.1	1.8	3.1	3.1	3.4	7.2	6.9	3.7	1.7	1.3	0.7	
	≥ 30.0mm	`91~`00	0.0	0.0	0.1	1.0	1.4	1.8	2.7	3.7	1.3	0.4	0.3	0.1	
		`01~`10	0.1	0.1	0.2	0.8	1.4	1.9	3.8	3.1	1.3	0.1	0.1	0.0	
		`11~`20	0.2	0.3	0.2	0.7	0.9	1.3	3.5	3.0	1.4	0.9	0.4	0.1	
		평년 Normals	0.1	0.1	0.2	0.8	1.2	1.7	3.3	3.3	1.3	0.5	0.3	0.1	
	≥ 80.0mm	`91~`00	0.0	0.0	0.0	0.0	0.1	0.7	0.4	0.7	0.4	0.0	0.0	0.0	
		`01~`10	0.0	0.0	0.0	0.1	0.1	0.3	1.0	0.8	0.2	0.0	0.0	0.0	
		`11~`20	0.0	0.0	0.0	0.0	0.0	0.3	0.7	0.3	0.2	0.2	0.0	0.0	
		평년 Normals	0.0	0.0	0.0	0.0	0.1	0.4	0.7	0.6	0.3	0.1	0.0	0.0	
≥ 100.0mm	`91~`00	0.0	0.0	0.0	0.0	0.1	0.3	0.3	0.5	0.4	0.0	0.0	0.0		
	`01~`10	0.0	0.0	0.0	0.0	0.0	0.2	0.3	0.4	0.0	0.0	0.0	0.0		
	`11~`20	0.0	0.0	0.0	0.0	0.0	0.2	0.3	0.0	0.0	0.0	0.0	0.0		
	평년 Normals	0.0	0.0	0.0	0.0	0.0	0.2	0.3	0.3	0.1	0.0	0.0	0.0		



월 별 평년 값  
MONTHLY NORMALS

273 문경 Mungyeong

계급별 일수 Categorized Frequencies of Weather Phenomena (일,day)

요소 Element		월 Month	1 JAN.	2 FEB.	3 MAR.	4 APR.	5 MAY	6 JUN.	7 JUL.	8 AUG.	9 SEP.	10 OCT.	11 NOV.	12 DEC.
1 시 간 최 다 강 수 량  1-Hour Maximum Precipitation	≥ 1.0mm	`91~`00	0.0	0.0	0.0	5.6	7.1	8.2	12.4	11.5	6.1	4.2	0.2	0.0
		`01~`10	0.0	0.0	0.0	6.3	6.5	7.4	14.1	11.7	7.9	3.8	0.1	0.0
		`11~`20	0.0	0.0	0.0	7.2	6.0	6.4	13.0	11.0	6.7	4.1	0.0	0.0
		평년 Normals	0.0	0.0	0.0	6.4	6.5	7.3	13.2	11.4	6.9	4.0	0.1	0.0
	≥ 5.0mm	`91~`00	0.0	0.0	0.0	1.9	2.7	3.5	6.7	6.5	3.0	2.0	0.0	0.0
		`01~`10	0.0	0.0	0.0	1.7	2.8	3.7	7.6	7.7	3.9	1.3	0.0	0.0
		`11~`20	0.0	0.0	0.0	2.1	2.2	2.9	7.3	6.8	2.7	2.0	0.0	0.0
		평년 Normals	0.0	0.0	0.0	1.9	2.6	3.4	7.2	7.0	3.2	1.8	0.0	0.0
	≥ 10.0mm	`91~`00	0.0	0.0	0.0	0.2	0.6	2.0	4.1	3.9	1.3	0.4	0.0	0.0
		`01~`10	0.0	0.0	0.0	0.2	0.9	1.9	5.2	4.5	2.0	0.2	0.0	0.0
		`11~`20	0.0	0.0	0.0	0.2	0.5	1.5	4.6	4.0	1.4	0.4	0.0	0.0
		평년 Normals	0.0	0.0	0.0	0.2	0.7	1.8	4.6	4.1	1.6	0.3	0.0	0.0
	≥ 20.0mm	`91~`00	0.0	0.0	0.0	0.0	0.1	0.2	1.3	1.7	0.3	0.0	0.0	0.0
		`01~`10	0.0	0.0	0.0	0.1	0.0	0.4	1.5	1.6	0.3	0.0	0.0	0.0
		`11~`20	0.0	0.0	0.0	0.0	0.0	0.4	1.3	1.7	0.2	0.0	0.0	0.0
		평년 Normals	0.0	0.0	0.0	0.0	0.0	0.3	1.4	1.7	0.3	0.0	0.0	0.0
	≥ 30.0mm	`91~`00	0.0	0.0	0.0	0.0	0.0	0.0	0.7	0.9	0.0	0.0	0.0	0.0
		`01~`10	0.0	0.0	0.0	0.0	0.0	0.1	0.7	0.6	0.2	0.0	0.0	0.0
		`11~`20	0.0	0.0	0.0	0.0	0.0	0.1	0.7	0.6	0.1	0.0	0.0	0.0
		평년 Normals	0.0	0.0	0.0	0.0	0.0	0.1	0.7	0.7	0.1	0.0	0.0	0.0
일 최대풍속 Daily Max. W.S.	< 3.4 m/s	6.5	5.2	2.9	2.4	5.7	11.7	18.0	16.7	17.2	13.9	9.0	6.9	
	3.4-7.9 m/s	22.5	21.3	26.2	25.9	24.8	18.2	12.8	14.2	12.6	16.3	19.1	21.3	
	8.0-13.8 m/s	2.0	1.8	1.9	1.7	0.6	0.1	0.2	0.2	0.2	0.4	0.8	1.8	
	≥ 13.9 m/s	0.0	0.0	0.0	0.1	0.0	0.0	0.0	0.0	0.0	0.0	0.0	0.0	
최소 상대습도 Daily Min. R.H	< 10.0%	0.2	0.2	0.6	0.4	0.1	0.0	0.0	0.0	0.0	0.0	0.0	0.1	
	< 20.0%	4.0	5.8	8.3	10.3	5.1	0.9	0.0	0.0	0.2	0.9	2.6	3.0	
	< 30.0%	12.7	15.4	17.9	19.4	13.8	4.7	0.3	0.5	1.6	5.5	8.8	10.8	
	< 40.0%	20.1	21.9	24.5	23.6	21.0	11.9	2.2	2.8	6.8	15.6	16.5	19.4	
전운량 Cloud Amount	< 2.5할	5.4	4.9	4.1	4.3	3.8	1.9	1.2	1.5	2.7	4.6	4.9	5.4	
	≥ 7.5할	1.9	1.5	3.1	2.3	3.0	4.3	5.9	5.2	3.9	2.0	1.9	1.5	
일조율 Perc. of Sunshine	0	3.7	3.2	4.7	3.4	3.2	3.9	6.5	5.0	4.2	2.3	3.4	2.9	
	< 20%	6.4	5.3	7.0	6.4	6.5	8.1	12.9	11.8	8.7	4.8	6.6	5.7	
	≥ 80%	8.1	10.5	9.3	9.8	9.7	4.5	2.3	4.4	6.0	10.6	8.9	6.4	

월별평년값  
MONTHLY NORMALS

276 청송군 Cheongsonggun

계급별 일수 Categorized Frequencies of Weather Phenomena (일, day)

요소 Element		월 Month	1 JAN.	2 FEB.	3 MAR.	4 APR.	5 MAY	6 JUN.	7 JUL.	8 AUG.	9 SEP.	10 OCT.	11 NOV.	12 DEC.	
일 기 온 도 일 일 최 고 기 온 도 일	< -5.0°C	`91~`00													
		`01~`10													
		`11~`20	9.0	2.7	0.0	0.0	0.0	0.0	0.0	0.0	0.0	0.0	0.0	0.0	5.3
		평년 Normals	9.0	2.7	0.0	0.0	0.0	0.0	0.0	0.0	0.0	0.0	0.0	0.0	5.3
	< 0.0°C	`91~`00													
		`01~`10													
		`11~`20	23.4	14.2	2.1	0.0	0.0	0.0	0.0	0.0	0.0	0.0	0.0	1.7	18.7
		평년 Normals	23.4	14.2	2.1	0.0	0.0	0.0	0.0	0.0	0.0	0.0	0.0	1.7	18.7
	≥ 5.0°C	`91~`00													
		`01~`10													
		`11~`20	0.2	2.1	14.4	28.7	31.0	29.7	31.0	31.0	30.0	30.5	16.7	1.3	
		평년 Normals	0.2	2.1	14.4	28.7	31.0	29.7	31.0	31.0	30.0	30.5	16.7	1.3	
	≥ 25.0°C	`91~`00													
		`01~`10													
		`11~`20	0.0	0.0	0.0	0.0	0.1	0.5	12.9	15.9	0.2	0.0	0.0	0.0	0.0
		평년 Normals	0.0	0.0	0.0	0.0	0.1	0.5	12.9	15.9	0.2	0.0	0.0	0.0	0.0
	≥ 30.0°C	`91~`00													
		`01~`10													
		`11~`20	0.0	0.0	0.0	0.0	0.0	0.0	0.0	0.1	0.0	0.0	0.0	0.0	0.0
		평년 Normals	0.0	0.0	0.0	0.0	0.0	0.0	0.0	0.1	0.0	0.0	0.0	0.0	0.0
일 기 온 도 일 일 최 고 기 온 도 일	< 0.0°C	`91~`00													
		`01~`10													
		`11~`20	5.0	2.2	0.0	0.0	0.0	0.0	0.0	0.0	0.0	0.0	0.0	0.0	3.4
		평년 Normals	5.0	2.2	0.0	0.0	0.0	0.0	0.0	0.0	0.0	0.0	0.0	0.0	3.4
	≥ 10.0°C	`91~`00													
		`01~`10													
		`11~`20	1.8	5.8	21.8	28.9	31.0	29.8	31.0	31.0	30.0	30.9	22.2	3.9	
		평년 Normals	1.8	5.8	21.8	28.9	31.0	29.8	31.0	31.0	30.0	30.9	22.2	3.9	
	≥ 25.0°C	`91~`00													
		`01~`10													
		`11~`20	0.0	0.0	0.1	3.2	17.2	24.1	26.9	27.9	16.0	1.1	0.0	0.0	0.0
		평년 Normals	0.0	0.0	0.1	3.2	17.2	24.1	26.9	27.9	16.0	1.1	0.0	0.0	0.0
	≥ 30.0°C	`91~`00													
		`01~`10													
		`11~`20	0.0	0.0	0.0	0.1	2.8	9.2	16.2	18.5	1.0	0.0	0.0	0.0	0.0
		평년 Normals	0.0	0.0	0.0	0.1	2.8	9.2	16.2	18.5	1.0	0.0	0.0	0.0	0.0
	≥ 33.0°C	`91~`00													
		`01~`10													
		`11~`20	0.0	0.0	0.0	0.0	0.7	1.4	5.8	9.3	0.1	0.0	0.0	0.0	0.0
		평년 Normals	0.0	0.0	0.0	0.0	0.7	1.4	5.8	9.3	0.1	0.0	0.0	0.0	0.0
≥ 35.0°C	`91~`00														
	`01~`10														
	`11~`20	0.0	0.0	0.0	0.0	0.1	0.3	1.7	3.0	0.0	0.0	0.0	0.0	0.0	
	평년 Normals	0.0	0.0	0.0	0.0	0.1	0.3	1.7	3.0	0.0	0.0	0.0	0.0	0.0	

월별평년값  
MONTHLY NORMALS

276 청송군 Cheongsonggun

계급별 일수 Categorized Frequencies of Weather Phenomena (일, day)

요소 Element		월 Month	1 JAN.	2 FEB.	3 MAR.	4 APR.	5 MAY	6 JUN.	7 JUL.	8 AUG.	9 SEP.	10 OCT.	11 NOV.	12 DEC.	
일 최 저 기 온 일 강 수 량	≤ -15.0°C	`91~`00													
		`01~`10													
		`11~`20	3.0	0.5	0.0	0.0	0.0	0.0	0.0	0.0	0.0	0.0	0.0	0.0	0.8
		평년 Normals	3.0	0.5	0.0	0.0	0.0	0.0	0.0	0.0	0.0	0.0	0.0	0.0	0.8
	≤ -12.0°C	`91~`00													
		`01~`10													
		`11~`20	8.7	3.0	0.0	0.0	0.0	0.0	0.0	0.0	0.0	0.0	0.0	0.0	3.7
		평년 Normals	8.7	3.0	0.0	0.0	0.0	0.0	0.0	0.0	0.0	0.0	0.0	0.0	3.7
	< -10.0°C	`91~`00													
		`01~`10													
		`11~`20	13.6	5.4	0.1	0.0	0.0	0.0	0.0	0.0	0.0	0.0	0.0	0.0	7.7
		평년 Normals	13.6	5.4	0.1	0.0	0.0	0.0	0.0	0.0	0.0	0.0	0.0	0.0	7.7
	< 0.0°C	`91~`00													
		`01~`10													
		`11~`20	29.6	26.0	21.9	5.2	0.0	0.0	0.0	0.0	0.0	0.0	1.8	15.4	28.9
		평년 Normals	29.6	26.0	21.9	5.2	0.0	0.0	0.0	0.0	0.0	0.0	1.8	15.4	28.9
	≥ 5.0°C	`91~`00													
		`01~`10													
		`11~`20	0.0	0.1	1.4	10.7	27.0	29.8	31.0	31.0	29.9	20.4	5.4	0.1	
		평년 Normals	0.0	0.1	1.4	10.7	27.0	29.8	31.0	31.0	29.9	20.4	5.4	0.1	
	≥ 25.0°C	`91~`00													
		`01~`10													
		`11~`20	0.0	0.0	0.0	0.0	0.0	0.0	0.0	0.0	0.0	0.0	0.0	0.0	0.0
		평년 Normals	0.0	0.0	0.0	0.0	0.0	0.0	0.0	0.0	0.0	0.0	0.0	0.0	0.0
일 강 수 량	= 0.0mm	`91~`00													
		`01~`10													
		`11~`20	3.5	2.9	1.7	2.6	2.1	3.6	4.3	2.2	2.7	2.0	2.8	3.5	
		평년 Normals	3.5	2.9	1.7	2.6	2.1	3.6	4.3	2.2	2.7	2.0	2.8	3.5	
	≥ 0.1mm	`91~`00													
		`01~`10													
		`11~`20	4.7	4.6	8.0	9.4	7.6	8.8	14.4	14.7	10.3	6.3	7.1	5.6	
		평년 Normals	4.7	4.6	8.0	9.4	7.6	8.8	14.4	14.7	10.3	6.3	7.1	5.6	
	≥ 1.0mm	`91~`00													
		`01~`10													
		`11~`20	2.2	2.7	5.9	7.0	5.9	6.3	10.3	12.0	8.0	4.7	4.6	3.8	
		평년 Normals	2.2	2.7	5.9	7.0	5.9	6.3	10.3	12.0	8.0	4.7	4.6	3.8	
	≥ 10.0mm	`91~`00													
		`01~`10													
		`11~`20	0.3	0.7	1.5	3.4	2.1	2.9	5.4	5.3	3.8	2.4	1.2	0.7	
		평년 Normals	0.3	0.7	1.5	3.4	2.1	2.9	5.4	5.3	3.8	2.4	1.2	0.7	
	≥ 30.0mm	`91~`00													
		`01~`10													
		`11~`20	0.2	0.2	0.3	0.4	0.2	1.2	2.0	2.0	1.7	0.9	0.2	0.0	
		평년 Normals	0.2	0.2	0.3	0.4	0.2	1.2	2.0	2.0	1.7	0.9	0.2	0.0	
	≥ 80.0mm	`91~`00													
		`01~`10													
		`11~`20	0.0	0.0	0.0	0.0	0.0	0.1	0.3	0.0	0.2	0.2	0.0	0.0	
		평년 Normals	0.0	0.0	0.0	0.0	0.0	0.1	0.3	0.0	0.2	0.2	0.0	0.0	
	≥ 100.0mm	`91~`00													
		`01~`10													
		`11~`20	0.0	0.0	0.0	0.0	0.0	0.0	0.1	0.0	0.0	0.1	0.0	0.0	
		평년 Normals	0.0	0.0	0.0	0.0	0.0	0.0	0.1	0.0	0.0	0.1	0.0	0.0	

월별평년값  
MONTHLY NORMALS

276 청송군 Cheongsonggun

계급별 일수 Categorized Frequencies of Weather Phenomena (일,day)

요소 Element		월 Month	1 JAN.	2 FEB.	3 MAR.	4 APR.	5 MAY	6 JUN.	7 JUL.	8 AUG.	9 SEP.	10 OCT.	11 NOV.	12 DEC.
1 시간 최대 강수량 1-Hour Maximum Precipitation	≥ 1.0mm	`91~`00												
		`01~`10												
		`11~`20	0.0	0.0	0.0	6.8	5.4	5.9	9.5	10.8	6.9	4.3	0.0	0.0
		평년 Normals	0.0	0.0	0.0	6.8	5.4	5.9	9.5	10.8	6.9	4.3	0.0	0.0
	≥ 5.0mm	`91~`00												
		`01~`10												
		`11~`20	0.0	0.0	0.0	2.0	1.2	2.9	5.1	5.9	3.6	1.7	0.0	0.0
		평년 Normals	0.0	0.0	0.0	2.0	1.2	2.9	5.1	5.9	3.6	1.7	0.0	0.0
	≥ 10.0mm	`91~`00												
		`01~`10												
		`11~`20	0.0	0.0	0.0	0.0	0.1	1.2	2.5	2.5	1.7	0.4	0.0	0.0
		평년 Normals	0.0	0.0	0.0	0.0	0.1	1.2	2.5	2.5	1.7	0.4	0.0	0.0
	≥ 20.0mm	`91~`00												
		`01~`10												
		`11~`20	0.0	0.0	0.0	0.0	0.1	0.3	1.1	0.7	0.4	0.1	0.0	0.0
		평년 Normals	0.0	0.0	0.0	0.0	0.1	0.3	1.1	0.7	0.4	0.1	0.0	0.0
	≥ 30.0mm	`91~`00												
		`01~`10												
		`11~`20	0.0	0.0	0.0	0.0	0.0	0.1	0.4	0.2	0.0	0.0	0.0	0.0
		평년 Normals	0.0	0.0	0.0	0.0	0.0	0.1	0.4	0.2	0.0	0.0	0.0	0.0
일 최대풍속 Daily Max. W.S.	< 3.4 m/s	6.8	6.5	2.7	2.5	4.1	5.7	11.5	11.4	14.6	13.0	9.4	7.6	
	3.4-7.9 m/s	22.2	20.5	25.4	25.0	25.8	24.1	19.5	19.4	15.3	16.6	15.9	18.2	
	8.0-13.8 m/s	2.0	1.3	2.9	2.5	1.1	0.0	0.0	0.2	0.1	0.2	1.7	2.1	
	≥ 13.9 m/s	0.0	0.0	0.0	0.0	0.0	0.0	0.0	0.0	0.0	0.0	0.0	0.0	
최소 상대습도 Daily Min. R.H	< 10.0%	0.3	1.0	0.5	0.4	0.1	0.0	0.0	0.0	0.0	0.2	0.4	0.5	
	< 20.0%	5.3	7.3	10.2	10.1	6.6	0.7	0.0	0.0	0.1	1.3	2.5	4.6	
	< 30.0%	15.3	16.6	19.1	17.6	15.3	5.2	0.4	0.2	1.2	5.7	8.8	11.9	
	< 40.0%	22.5	21.9	24.7	22.5	22.3	12.4	2.5	4.1	5.1	13.4	14.7	18.5	
전운량 Cloud Amount	< 2.5할	2.2	1.5	2.0	1.9	1.5	1.1	0.3	0.3	0.2	0.9	1.8	2.6	
	≥ 7.5할	1.6	1.4	1.2	1.3	0.9	1.5	3.3	2.7	2.8	1.8	1.6	0.5	
일조율 Perc. of Sunshine	0	2.7	2.3	2.5	3.4	2.8	2.8	4.4	3.5	4.6	2.9	3.4	2.2	
	< 20%	5.1	5.3	5.3	6.4	5.5	8.7	12.6	10.3	10.7	7.4	8.5	5.3	
	≥ 80%	10.4	8.4	10.9	7.9	8.9	3.7	1.6	1.9	0.9	2.6	6.1	8.9	

월별평년값  
MONTHLY NORMALS

277 영덕 Yeongdeok

계급별 일수 Categorized Frequencies of Weather Phenomena (일, day)

요소 Element		월 Month	1	2	3	4	5	6	7	8	9	10	11	12	
			JAN.	FEB.	MAR.	APR.	MAY	JUN.	JUL.	AUG.	SEP.	OCT.	NOV.	DEC.	
주간 기온 평균 일일 일 Daily Mean Temp.	< -5.0°C	`91~`00	0.8	0.6	0.0	0.0	0.0	0.0	0.0	0.0	0.0	0.0	0.0	0.0	0.1
		`01~`10	1.4	0.2	0.0	0.0	0.0	0.0	0.0	0.0	0.0	0.0	0.0	0.0	0.6
		`11~`20	2.0	0.9	0.0	0.0	0.0	0.0	0.0	0.0	0.0	0.0	0.0	0.0	0.9
		평년 Normals	1.4	0.6	0.0	0.0	0.0	0.0	0.0	0.0	0.0	0.0	0.0	0.0	0.5
	< 0.0°C	`91~`00	11.3	6.1	0.3	0.0	0.0	0.0	0.0	0.0	0.0	0.0	0.0	0.4	5.4
		`01~`10	10.7	4.5	1.4	0.0	0.0	0.0	0.0	0.0	0.0	0.0	0.0	0.1	6.9
		`11~`20	11.1	5.2	0.3	0.0	0.0	0.0	0.0	0.0	0.0	0.0	0.0	0.1	7.8
		평년 Normals	11.0	5.3	0.7	0.0	0.0	0.0	0.0	0.0	0.0	0.0	0.0	0.2	6.7
	≥ 5.0°C	`91~`00	3.2	5.5	20.9	29.1	31.0	30.0	31.0	31.0	31.0	30.0	31.0	25.5	12.6
		`01~`10	3.1	10.0	21.5	29.9	31.0	30.0	31.0	31.0	30.0	31.0	31.0	25.8	11.2
		`11~`20	4.1	7.0	23.3	30.0	31.0	30.0	30.8	31.0	29.8	31.0	25.8	9.7	
		평년 Normals	3.5	7.5	21.9	29.7	31.0	30.0	30.9	31.0	29.9	31.0	25.7	11.2	
	≥ 25.0°C	`91~`00	0.0	0.0	0.0	0.0	0.0	1.5	12.4	9.5	1.4	0.0	0.0	0.0	0.0
		`01~`10	0.0	0.0	0.0	0.1	0.2	3.0	11.3	14.5	1.4	0.0	0.0	0.0	
		`11~`20	0.0	0.0	0.0	0.0	1.2	2.6	14.9	18.3	1.0	0.0	0.0	0.0	
		평년 Normals	0.0	0.0	0.0	0.0	0.5	2.4	12.9	14.1	1.3	0.0	0.0	0.0	
≥ 30.0°C	`91~`00	0.0	0.0	0.0	0.0	0.0	0.0	0.5	0.3	0.0	0.0	0.0	0.0		
	`01~`10	0.0	0.0	0.0	0.0	0.0	0.2	0.5	0.5	0.0	0.0	0.0	0.0		
	`11~`20	0.0	0.0	0.0	0.0	0.0	0.1	1.3	1.5	0.0	0.0	0.0	0.0		
	평년 Normals	0.0	0.0	0.0	0.0	0.0	0.1	0.8	0.8	0.0	0.0	0.0	0.0		
주간 최고 기온 일일 일 Daily Maximum Temp.	< 0.0°C	`91~`00	0.9	0.7	0.0	0.0	0.0	0.0	0.0	0.0	0.0	0.0	0.0	0.0	0.4
		`01~`10	2.3	0.2	0.0	0.0	0.0	0.0	0.0	0.0	0.0	0.0	0.0	0.0	1.0
		`11~`20	2.5	0.7	0.0	0.0	0.0	0.0	0.0	0.0	0.0	0.0	0.0	0.0	1.5
		평년 Normals	1.9	0.5	0.0	0.0	0.0	0.0	0.0	0.0	0.0	0.0	0.0	0.0	1.0
	≥ 10.0°C	`91~`00	3.8	7.0	19.7	29.4	31.0	30.0	31.0	31.0	30.0	31.0	26.2	12.7	
		`01~`10	3.9	9.6	21.4	29.5	31.0	30.0	31.0	31.0	30.0	30.9	26.1	11.0	
		`11~`20	3.8	9.1	23.5	29.2	31.0	30.0	30.9	31.0	30.0	31.0	25.6	9.4	
		평년 Normals	3.8	8.6	21.5	29.4	31.0	30.0	31.0	31.0	30.0	31.0	26.0	11.0	
	≥ 25.0°C	`91~`00	0.0	0.0	0.1	2.4	8.4	12.9	22.0	24.0	14.0	2.3	0.0	0.0	
		`01~`10	0.0	0.0	0.3	2.8	9.0	16.9	22.0	24.5	13.4	2.8	0.0	0.0	
		`11~`20	0.0	0.0	0.3	3.6	13.5	19.2	25.1	28.2	17.0	2.0	0.0	0.0	
		평년 Normals	0.0	0.0	0.2	2.9	10.3	16.3	23.0	25.6	14.8	2.4	0.0	0.0	
	≥ 30.0°C	`91~`00	0.0	0.0	0.0	0.3	0.8	3.2	12.2	9.6	1.9	0.0	0.0	0.0	
		`01~`10	0.0	0.0	0.0	0.5	1.4	5.0	11.6	13.8	2.4	0.0	0.0	0.0	
		`11~`20	0.0	0.0	0.0	0.5	3.4	5.7	14.6	18.2	1.9	0.0	0.0	0.0	
		평년 Normals	0.0	0.0	0.0	0.4	1.9	4.6	12.8	13.9	2.1	0.0	0.0	0.0	
≥ 33.0°C	`91~`00	0.0	0.0	0.0	0.0	0.0	0.9	5.0	3.0	0.6	0.0	0.0	0.0		
	`01~`10	0.0	0.0	0.0	0.1	0.0	1.3	5.4	5.3	0.3	0.0	0.0	0.0		
	`11~`20	0.0	0.0	0.0	0.0	0.6	1.3	8.5	7.2	0.1	0.0	0.0	0.0		
	평년 Normals	0.0	0.0	0.0	0.0	0.2	1.2	6.3	5.2	0.3	0.0	0.0	0.0		
≥ 35.0°C	`91~`00	0.0	0.0	0.0	0.0	0.0	0.1	1.6	1.7	0.0	0.0	0.0	0.0		
	`01~`10	0.0	0.0	0.0	0.0	0.0	0.4	1.5	1.2	0.0	0.0	0.0	0.0		
	`11~`20	0.0	0.0	0.0	0.0	0.1	0.4	3.4	3.5	0.0	0.0	0.0	0.0		
	평년 Normals	0.0	0.0	0.0	0.0	0.0	0.3	2.2	2.1	0.0	0.0	0.0	0.0		

월별평년값  
MONTHLY NORMALS

277 영덕 Yeongdeok

계급별 일수 Categorized Frequencies of Weather Phenomena (일, day)

요소 Element		월 Month	1 JAN.	2 FEB.	3 MAR.	4 APR.	5 MAY	6 JUN.	7 JUL.	8 AUG.	9 SEP.	10 OCT.	11 NOV.	12 DEC.
최저기온 Daily Minimum Temp.	≤ -15.0°C	'91~'00	0.0	0.0	0.0	0.0	0.0	0.0	0.0	0.0	0.0	0.0	0.0	0.0
		'01~'10	0.0	0.0	0.0	0.0	0.0	0.0	0.0	0.0	0.0	0.0	0.0	0.0
		'11~'20	0.1	0.0	0.0	0.0	0.0	0.0	0.0	0.0	0.0	0.0	0.0	0.0
		평년 Normals	0.0	0.0	0.0	0.0	0.0	0.0	0.0	0.0	0.0	0.0	0.0	0.0
	≤ -12.0°C	'91~'00	0.0	0.1	0.0	0.0	0.0	0.0	0.0	0.0	0.0	0.0	0.0	0.0
		'01~'10	0.6	0.0	0.0	0.0	0.0	0.0	0.0	0.0	0.0	0.0	0.0	0.0
		'11~'20	0.7	0.2	0.0	0.0	0.0	0.0	0.0	0.0	0.0	0.0	0.0	0.1
		평년 Normals	0.4	0.1	0.0	0.0	0.0	0.0	0.0	0.0	0.0	0.0	0.0	0.0
	< -10.0°C	'91~'00	0.8	0.5	0.0	0.0	0.0	0.0	0.0	0.0	0.0	0.0	0.0	0.0
		'01~'10	1.2	0.3	0.0	0.0	0.0	0.0	0.0	0.0	0.0	0.0	0.0	0.3
		'11~'20	1.8	0.8	0.0	0.0	0.0	0.0	0.0	0.0	0.0	0.0	0.0	0.3
		평년 Normals	1.3	0.5	0.0	0.0	0.0	0.0	0.0	0.0	0.0	0.0	0.0	0.2
	< 0.0°C	'91~'00	25.9	22.6	10.7	2.1	0.0	0.0	0.0	0.0	0.0	0.0	6.0	19.1
		'01~'10	24.0	17.7	9.7	0.7	0.0	0.0	0.0	0.0	0.0	0.0	3.3	18.2
		'11~'20	24.6	21.1	8.9	0.3	0.0	0.0	0.0	0.0	0.0	0.0	3.5	20.9
		평년 Normals	24.8	20.5	9.8	1.0	0.0	0.0	0.0	0.0	0.0	0.0	4.3	19.4
	≥ 5.0°C	'91~'00	0.0	0.9	3.3	20.1	29.9	30.0	31.0	31.0	30.0	27.7	10.7	1.4
		'01~'10	0.5	0.9	5.5	21.1	30.7	30.0	31.0	31.0	30.0	29.2	13.1	1.3
		'11~'20	0.6	1.0	7.0	21.1	30.7	30.0	30.9	31.0	30.0	29.5	13.8	1.8
		평년 Normals	0.4	0.9	5.3	20.8	30.4	30.0	31.0	31.0	30.0	28.8	12.5	1.5
	≥ 25.0°C	'91~'00	0.0	0.0	0.0	0.0	0.0	0.0	1.6	0.6	0.1	0.0	0.0	0.0
		'01~'10	0.0	0.0	0.0	0.0	0.0	0.1	1.2	1.2	0.0	0.0	0.0	0.0
		'11~'20	0.0	0.0	0.0	0.0	0.0	0.1	3.0	2.3	0.0	0.0	0.0	0.0
		평년 Normals	0.0	0.0	0.0	0.0	0.0	0.1	1.9	1.4	0.0	0.0	0.0	0.0
강수량 Daily Minimum Temp.	= 0.0mm	'91~'00	2.1	2.3	2.3	2.5	2.4	2.1	3.6	3.8	3.0	2.5	2.7	2.2
		'01~'10	2.9	3.4	2.7	2.8	3.8	3.1	4.5	4.9	3.7	3.9	3.1	2.5
		'11~'20	0.5	0.8	1.5	1.4	1.4	1.7	2.0	1.1	2.5	1.8	1.6	1.3
		평년 Normals	1.8	2.2	2.2	2.2	2.5	2.3	3.4	3.3	3.1	2.7	2.5	2.0
	≥ 0.1mm	'91~'00	5.1	3.8	6.7	6.3	8.0	9.0	11.2	11.9	7.7	4.8	5.6	3.5
		'01~'10	5.1	5.6	7.5	6.4	7.9	8.3	11.9	11.7	10.3	6.0	4.3	3.6
		'11~'20	4.6	5.3	7.0	8.2	6.4	9.4	13.6	14.1	11.3	6.6	8.1	4.4
		평년 Normals	4.9	4.9	7.1	7.0	7.4	8.9	12.2	12.6	9.8	5.8	6.0	3.8
	≥ 1.0mm	'91~'00	4.1	2.9	6.0	5.1	6.8	7.1	9.9	10.0	6.3	3.6	4.8	2.8
		'01~'10	4.5	4.2	6.0	5.4	6.1	6.3	9.7	9.4	8.6	4.6	3.7	2.9
		'11~'20	3.7	3.9	5.1	6.5	5.0	6.0	9.8	10.6	8.8	4.9	5.2	2.6
		평년 Normals	4.1	3.7	5.7	5.7	6.0	6.5	9.8	10.0	7.9	4.4	4.6	2.8
	≥ 10.0mm	'91~'00	1.4	0.8	2.2	2.0	2.6	3.0	5.3	5.1	3.3	1.5	1.2	0.8
		'01~'10	1.4	1.1	1.6	2.5	2.5	2.6	6.0	5.4	3.9	1.6	1.4	1.0
		'11~'20	0.8	1.0	1.5	3.4	1.6	3.1	4.6	4.5	3.7	2.8	2.5	0.8
		평년 Normals	1.2	1.0	1.8	2.6	2.2	2.9	5.3	5.0	3.6	2.0	1.7	0.9
	≥ 30.0mm	'91~'00	0.2	0.1	0.2	0.6	0.7	1.3	2.3	2.4	1.2	0.7	0.2	0.2
		'01~'10	0.3	0.0	0.2	0.6	0.9	1.6	3.0	2.2	1.8	0.5	0.5	0.0
		'11~'20	0.2	0.3	0.2	0.6	0.4	1.1	1.5	1.9	1.5	1.3	0.5	0.0
		평년 Normals	0.2	0.1	0.2	0.6	0.7	1.3	2.3	2.2	1.5	0.8	0.4	0.1
	≥ 80.0mm	'91~'00	0.0	0.0	0.0	0.0	0.0	0.0	0.2	0.2	0.7	0.2	0.0	0.0
		'01~'10	0.0	0.0	0.0	0.0	0.1	0.0	0.4	0.4	0.4	0.1	0.0	0.0
		'11~'20	0.0	0.0	0.0	0.1	0.0	0.1	0.3	0.4	0.4	0.5	0.0	0.0
		평년 Normals	0.0	0.0	0.0	0.0	0.0	0.1	0.3	0.5	0.3	0.2	0.0	0.0
≥ 100.0mm	'91~'00	0.0	0.0	0.0	0.0	0.0	0.0	0.1	0.4	0.1	0.0	0.0	0.0	
	'01~'10	0.0	0.0	0.0	0.0	0.0	0.0	0.3	0.3	0.4	0.0	0.0	0.0	
	'11~'20	0.0	0.0	0.0	0.0	0.0	0.0	0.3	0.0	0.0	0.2	0.0	0.0	
	평년 Normals	0.0	0.0	0.0	0.0	0.0	0.0	0.2	0.2	0.2	0.1	0.0	0.0	

월 별 평 년 값  
MONTHLY NORMALS

277 영덕 Yeongdeok

계급별 일수 Categorized Frequencies of Weather Phenomena (일,day)

요소 Element		월 Month	1 JAN.	2 FEB.	3 MAR.	4 APR.	5 MAY	6 JUN.	7 JUL.	8 AUG.	9 SEP.	10 OCT.	11 NOV.	12 DEC.
1 시 간 최 다 강 수 량  1-Hour Maximum Precipitation	≥ 1.0mm	`91~`00	0.0	0.0	0.0	4.9	6.6	6.3	9.6	9.4	6.0	3.4	0.1	0.2
		`01~`10	0.0	0.0	0.0	4.9	5.9	5.7	9.4	9.1	8.3	4.3	0.0	0.0
		`11~`20	0.0	0.0	0.0	6.1	4.5	5.6	8.8	9.8	8.0	4.4	0.0	0.0
		평년 Normals	0.0	0.0	0.0	5.3	5.7	5.9	9.3	9.4	7.4	4.0	0.0	0.1
	≥ 5.0mm	`91~`00	0.0	0.0	0.0	1.4	2.3	2.8	4.8	5.0	2.9	1.3	0.0	0.0
		`01~`10	0.0	0.0	0.0	1.5	2.1	2.5	6.0	5.8	3.1	1.6	0.0	0.0
		`11~`20	0.0	0.0	0.0	2.1	1.0	2.7	4.6	4.4	3.9	2.1	0.0	0.0
		평년 Normals	0.0	0.0	0.0	1.7	1.8	2.7	5.1	5.1	3.3	1.7	0.0	0.0
	≥ 10.0mm	`91~`00	0.0	0.0	0.0	0.2	0.3	1.1	2.4	3.0	1.4	0.7	0.0	0.0
		`01~`10	0.0	0.0	0.0	0.3	0.2	1.1	3.4	2.3	1.6	0.8	0.0	0.0
		`11~`20	0.0	0.0	0.0	0.3	0.2	1.6	2.3	2.4	1.7	1.0	0.0	0.0
		평년 Normals	0.0	0.0	0.0	0.3	0.2	1.3	2.7	2.6	1.6	0.8	0.0	0.0
	≥ 20.0mm	`91~`00	0.0	0.0	0.0	0.0	0.0	0.0	0.3	1.0	0.4	0.0	0.0	0.0
		`01~`10	0.0	0.0	0.0	0.0	0.0	0.2	0.6	0.6	0.8	0.1	0.0	0.0
		`11~`20	0.0	0.0	0.0	0.0	0.1	0.6	0.4	0.8	0.4	0.6	0.0	0.0
		평년 Normals	0.0	0.0	0.0	0.0	0.0	0.3	0.4	0.8	0.5	0.2	0.0	0.0
	≥ 30.0mm	`91~`00	0.0	0.0	0.0	0.0	0.0	0.0	0.0	0.5	0.1	0.0	0.0	0.0
		`01~`10	0.0	0.0	0.0	0.0	0.0	0.0	0.3	0.2	0.3	0.0	0.0	0.0
		`11~`20	0.0	0.0	0.0	0.0	0.0	0.1	0.1	0.3	0.2	0.3	0.0	0.0
		평년 Normals	0.0	0.0	0.0	0.0	0.0	0.0	0.1	0.3	0.2	0.1	0.0	0.0
일 최대풍속 Daily Max. W.S.	< 3.4 m/s	1.2	1.0	0.8	0.6	1.8	3.1	4.4	3.7	3.5	2.8	1.9	1.2	
	3.4-7.9 m/s	19.0	19.0	21.0	19.9	23.9	24.4	24.3	24.6	22.1	23.0	21.2	19.2	
	8.0-13.8 m/s	10.3	8.2	8.9	9.3	5.3	2.5	2.3	2.6	4.0	4.5	5.8	9.3	
	≥ 13.9 m/s	0.5	0.1	0.3	0.2	0.0	0.0	0.0	0.1	0.4	0.2	0.1	0.2	
최소 상대습도 Daily Min. R.H	< 10.0%	0.2	0.2	0.3	0.5	0.1	0.0	0.0	0.0	0.0	0.0	0.1	0.3	
	< 20.0%	6.5	6.8	6.9	7.1	4.0	0.4	0.0	0.0	0.0	0.7	3.6	5.7	
	< 30.0%	16.0	15.0	14.3	14.5	10.5	3.1	0.2	0.4	0.6	4.9	10.9	15.2	
	< 40.0%	22.4	19.7	19.4	18.8	15.2	6.5	1.6	1.8	3.3	11.8	18.1	22.7	
전운량 Cloud Amount	< 2.5할	6.1	5.1	3.8	4.1	3.6	1.9	1.2	1.7	2.6	4.7	5.1	6.6	
	≥ 7.5할	1.9	1.7	3.4	2.6	3.0	5.2	6.1	5.3	3.8	2.5	2.2	1.6	
일조율 Perc. of Sunshine	0	2.7	2.3	3.1	2.9	3.3	3.8	5.1	4.2	3.6	2.6	3.0	2.0	
	< 20%	5.0	4.6	6.2	5.8	5.7	8.3	10.9	9.3	8.4	5.8	5.7	4.0	
	≥ 80%	14.0	11.3	10.0	10.3	8.8	4.8	3.9	5.5	6.4	10.6	11.6	13.4	

### 월별평년값 MONTHLY NORMALS

278 의성 Uiseong

계급별 일수 Categorized Frequencies of Weather Phenomena (일, day)

요소 Element	월 Month	1	2	3	4	5	6	7	8	9	10	11	12		
		JAN.	FEB.	MAR.	APR.	MAY	JUN.	JUL.	AUG.	SEP.	OCT.	NOV.	DEC.		
주간 기온 Daily Mean Temp.	< -5.0°C	`91~`00	9.1	2.9	0.0	0.0	0.0	0.0	0.0	0.0	0.0	0.0	0.0	0.1	3.9
		`01~`10	8.6	2.1	0.0	0.0	0.0	0.0	0.0	0.0	0.0	0.0	0.0	0.0	5.6
		`11~`20	9.4	2.4	0.0	0.0	0.0	0.0	0.0	0.0	0.0	0.0	0.0	0.0	5.5
		평년 Normals	9.0	2.5	0.0	0.0	0.0	0.0	0.0	0.0	0.0	0.0	0.0	0.0	5.0
	< 0.0°C	`91~`00	25.7	18.3	2.1	0.0	0.0	0.0	0.0	0.0	0.0	0.0	3.2	18.5	
		`01~`10	24.9	13.4	2.5	0.0	0.0	0.0	0.0	0.0	0.0	0.0	3.0	18.4	
		`11~`20	23.6	14.3	1.7	0.0	0.0	0.0	0.0	0.0	0.0	0.0	1.7	18.4	
		평년 Normals	24.7	15.3	2.1	0.0	0.0	0.0	0.0	0.0	0.0	0.0	2.6	18.4	
	≥ 5.0°C	`91~`00	0.0	1.7	14.0	28.6	31.0	30.0	31.0	31.0	30.0	30.7	14.8	1.4	
		`01~`10	0.6	2.4	16.4	29.7	31.0	30.0	31.0	31.0	30.0	30.2	14.8	1.5	
		`11~`20	0.9	2.7	17.8	29.4	31.0	30.0	30.9	31.0	30.0	30.7	17.7	1.8	
		평년 Normals	0.5	2.3	16.1	29.2	31.0	30.0	31.0	31.0	30.0	30.5	15.8	1.6	
	≥ 25.0°C	`91~`00	0.0	0.0	0.0	0.0	0.0	1.7	13.5	13.3	1.1	0.0	0.0	0.0	
		`01~`10	0.0	0.0	0.0	0.0	0.0	1.7	13.2	17.0	1.6	0.0	0.0	0.0	
		`11~`20	0.0	0.0	0.0	0.0	0.1	2.4	18.6	20.5	1.4	0.0	0.0	0.0	
		평년 Normals	0.0	0.0	0.0	0.0	0.0	1.9	15.1	16.9	1.4	0.0	0.0	0.0	
	≥ 30.0°C	`91~`00	0.0	0.0	0.0	0.0	0.0	0.0	0.0	0.0	0.0	0.0	0.0	0.0	
		`01~`10	0.0	0.0	0.0	0.0	0.0	0.0	0.0	0.0	0.0	0.0	0.0	0.0	
		`11~`20	0.0	0.0	0.0	0.0	0.0	0.0	1.0	1.1	0.0	0.0	0.0	0.0	
		평년 Normals	0.0	0.0	0.0	0.0	0.0	0.0	0.3	0.4	0.0	0.0	0.0	0.0	
주간 최고 기온 Daily Maximum Temp.	< 0.0°C	`91~`00	2.6	1.0	0.0	0.0	0.0	0.0	0.0	0.0	0.0	0.0	0.0	1.1	
		`01~`10	3.2	0.5	0.0	0.0	0.0	0.0	0.0	0.0	0.0	0.0	0.0	1.5	
		`11~`20	3.7	1.1	0.0	0.0	0.0	0.0	0.0	0.0	0.0	0.0	0.0	1.8	
		평년 Normals	3.2	0.9	0.0	0.0	0.0	0.0	0.0	0.0	0.0	0.0	0.0	1.5	
	≥ 10.0°C	`91~`00	1.5	6.6	22.1	29.6	31.0	30.0	31.0	31.0	30.0	30.8	25.0	9.4	
		`01~`10	2.3	9.8	22.8	29.6	31.0	30.0	31.0	31.0	30.0	30.7	24.5	7.2	
		`11~`20	3.5	8.7	25.1	29.7	31.0	30.0	31.0	31.0	30.0	31.0	24.3	6.0	
		평년 Normals	2.4	8.4	23.3	29.6	31.0	30.0	31.0	31.0	30.0	30.8	24.6	7.5	
	≥ 25.0°C	`91~`00	0.0	0.0	0.1	6.4	16.2	23.9	27.9	28.2	20.6	5.5	0.0	0.0	
		`01~`10	0.0	0.0	0.1	5.0	16.5	25.2	27.4	28.2	19.9	5.0	0.0	0.0	
		`11~`20	0.0	0.0	0.4	5.1	21.0	27.0	28.6	29.4	22.2	4.2	0.2	0.0	
		평년 Normals	0.0	0.0	0.2	5.5	17.9	25.4	28.0	28.6	20.9	4.9	0.1	0.0	
	≥ 30.0°C	`91~`00	0.0	0.0	0.0	0.1	2.8	10.3	17.9	18.4	6.0	0.0	0.0	0.0	
		`01~`10	0.0	0.0	0.0	0.4	2.9	10.1	17.5	19.1	4.6	0.0	0.0	0.0	
		`11~`20	0.0	0.0	0.0	0.4	5.6	13.7	20.0	22.3	4.0	0.0	0.0	0.0	
		평년 Normals	0.0	0.0	0.0	0.3	3.8	11.4	18.5	19.9	4.9	0.0	0.0	0.0	
	≥ 33.0°C	`91~`00	0.0	0.0	0.0	0.0	0.2	1.7	8.2	9.2	0.5	0.0	0.0	0.0	
		`01~`10	0.0	0.0	0.0	0.0	0.1	2.2	6.9	9.2	0.7	0.0	0.0	0.0	
		`11~`20	0.0	0.0	0.0	0.1	0.8	3.3	10.2	13.7	0.3	0.0	0.0	0.0	
		평년 Normals	0.0	0.0	0.0	0.0	0.4	2.4	8.4	10.7	0.5	0.0	0.0	0.0	
≥ 35.0°C	`91~`00	0.0	0.0	0.0	0.0	0.0	0.5	2.8	3.5	0.1	0.0	0.0	0.0		
	`01~`10	0.0	0.0	0.0	0.0	0.0	0.2	1.9	3.0	0.0	0.0	0.0	0.0		
	`11~`20	0.0	0.0	0.0	0.0	0.2	0.6	4.8	7.9	0.0	0.0	0.0	0.0		
	평년 Normals	0.0	0.0	0.0	0.0	0.1	0.4	3.2	4.8	0.0	0.0	0.0	0.0		



월 별 평년 값  
MONTHLY NORMALS

278 의성 Uiseong

계급별 일수 Categorized Frequencies of Weather Phenomena (일, day)

요소 Element		월 Month	1 JAN.	2 FEB.	3 MAR.	4 APR.	5 MAY	6 JUN.	7 JUL.	8 AUG.	9 SEP.	10 OCT.	11 NOV.	12 DEC.	
일 최 저 기 온 일 강 수 량	≤ -15.0°C	`91~`00	3.4	1.3	0.0	0.0	0.0	0.0	0.0	0.0	0.0	0.0	0.0	0.0	0.6
		`01~`10	2.9	0.6	0.0	0.0	0.0	0.0	0.0	0.0	0.0	0.0	0.0	0.0	0.7
		`11~`20	5.1	1.1	0.0	0.0	0.0	0.0	0.0	0.0	0.0	0.0	0.0	0.0	1.2
		평년 Normals	3.8	1.0	0.0	0.0	0.0	0.0	0.0	0.0	0.0	0.0	0.0	0.0	0.8
	≤ -12.0°C	`91~`00	9.9	6.2	0.0	0.0	0.0	0.0	0.0	0.0	0.0	0.0	0.0	0.1	4.7
		`01~`10	9.7	4.1	0.0	0.0	0.0	0.0	0.0	0.0	0.0	0.0	0.0	0.0	5.5
		`11~`20	11.1	4.1	0.0	0.0	0.0	0.0	0.0	0.0	0.0	0.0	0.0	0.0	5.7
		평년 Normals	10.2	4.8	0.0	0.0	0.0	0.0	0.0	0.0	0.0	0.0	0.0	0.0	5.3
	< -10.0°C	`91~`00	15.9	11.2	0.4	0.0	0.0	0.0	0.0	0.0	0.0	0.0	0.0	0.4	8.8
		`01~`10	14.8	7.4	0.6	0.0	0.0	0.0	0.0	0.0	0.0	0.0	0.0	0.6	8.6
		`11~`20	15.7	7.4	0.4	0.0	0.0	0.0	0.0	0.0	0.0	0.0	0.0	0.0	9.5
		평년 Normals	15.5	8.7	0.5	0.0	0.0	0.0	0.0	0.0	0.0	0.0	0.0	0.3	9.0
	< 0.0°C	`91~`00	30.6	26.8	23.6	8.6	0.1	0.0	0.0	0.0	0.0	0.0	4.8	21.0	29.3
		`01~`10	29.6	25.7	22.4	6.6	0.1	0.0	0.0	0.0	0.0	0.0	2.5	19.8	28.9
		`11~`20	29.1	25.8	22.0	5.8	0.0	0.0	0.0	0.0	0.0	0.0	2.3	16.8	29.2
		평년 Normals	29.8	26.1	22.7	7.0	0.1	0.0	0.0	0.0	0.0	0.0	3.2	19.2	29.1
	≥ 5.0°C	`91~`00	0.0	0.2	0.9	10.6	25.4	29.9	31.0	31.0	29.4	14.6	2.4	0.1	0.1
		`01~`10	0.1	0.2	1.7	9.5	27.6	29.9	31.0	31.0	29.7	19.3	2.6	0.1	0.1
		`11~`20	0.1	0.2	2.5	12.2	27.8	30.0	31.0	31.0	29.9	19.3	5.3	0.3	0.3
		평년 Normals	0.1	0.2	1.7	10.8	26.9	29.9	31.0	31.0	29.7	17.7	3.4	0.2	0.2
	≥ 25.0°C	`91~`00	0.0	0.0	0.0	0.0	0.0	0.0	0.0	0.0	0.0	0.0	0.0	0.0	0.0
		`01~`10	0.0	0.0	0.0	0.0	0.0	0.0	0.0	0.0	0.1	0.0	0.0	0.0	0.0
		`11~`20	0.0	0.0	0.0	0.0	0.0	0.0	0.0	0.6	0.6	0.0	0.0	0.0	0.0
		평년 Normals	0.0	0.0	0.0	0.0	0.0	0.0	0.0	0.2	0.2	0.0	0.0	0.0	0.0
일 강 수 량	= 0.0mm	`91~`00	3.0	1.7	1.3	2.0	2.0	2.2	1.9	1.1	1.7	1.6	1.2	1.4	
		`01~`10	3.1	2.1	2.8	1.7	2.1	2.4	3.2	2.6	2.6	1.3	2.5	2.1	
		`11~`20	0.9	0.9	0.7	0.9	0.7	1.3	0.9	1.0	0.7	1.2	0.6	0.9	
		평년 Normals	2.3	1.6	1.6	1.5	1.6	2.0	2.0	1.6	1.7	1.4	1.4	1.5	
	≥ 0.1mm	`91~`00	4.6	4.0	6.5	6.6	8.0	9.1	12.2	13.1	6.9	3.9	5.1	4.3	
		`01~`10	3.4	5.0	6.9	6.8	8.2	8.8	14.5	13.2	9.8	5.5	4.7	3.9	
		`11~`20	4.7	5.2	7.2	9.2	7.7	9.2	14.5	14.7	10.6	6.4	7.6	5.8	
		평년 Normals	4.2	4.7	6.9	7.5	8.0	9.0	13.7	13.7	9.1	5.3	5.8	4.7	
	≥ 1.0mm	`91~`00	2.9	2.7	5.3	5.6	7.1	7.5	10.7	11.5	6.2	3.5	4.3	2.6	
		`01~`10	2.7	3.9	4.7	6.0	7.3	7.3	11.9	11.1	8.2	3.9	2.8	2.7	
		`11~`20	2.2	3.2	5.1	7.2	6.2	6.4	10.2	11.3	7.2	4.3	4.6	3.6	
		평년 Normals	2.6	3.3	5.0	6.3	6.9	7.1	10.9	11.3	7.2	3.9	3.9	3.0	
	≥ 10.0mm	`91~`00	0.5	0.5	1.7	2.2	2.3	4.0	6.4	5.6	2.6	1.2	1.1	0.3	
		`01~`10	0.6	0.9	1.4	2.0	2.7	3.7	6.2	7.2	4.3	0.7	0.7	0.8	
		`11~`20	0.4	0.7	1.6	3.1	2.3	2.5	5.6	4.5	2.8	1.8	1.2	0.4	
		평년 Normals	0.5	0.7	1.6	2.4	2.4	3.4	6.1	5.8	3.2	1.2	1.0	0.5	
	≥ 30.0mm	`91~`00	0.0	0.0	0.0	0.7	0.6	1.3	2.4	2.4	1.0	0.1	0.1	0.1	
		`01~`10	0.0	0.1	0.0	0.4	0.7	1.5	3.2	3.5	1.7	0.1	0.0	0.0	
		`11~`20	0.1	0.2	0.3	0.4	0.2	1.0	2.0	1.8	1.4	0.7	0.2	0.0	
		평년 Normals	0.0	0.1	0.1	0.5	0.5	1.3	2.5	2.6	1.4	0.3	0.1	0.0	
	≥ 80.0mm	`91~`00	0.0	0.0	0.0	0.0	0.0	0.2	0.3	0.4	0.4	0.0	0.0	0.0	
		`01~`10	0.0	0.0	0.0	0.1	0.0	0.1	0.5	0.5	0.2	0.0	0.0	0.0	
		`11~`20	0.0	0.0	0.0	0.0	0.0	0.1	0.3	0.2	0.1	0.1	0.0	0.0	
		평년 Normals	0.0	0.0	0.0	0.0	0.0	0.1	0.4	0.4	0.2	0.0	0.0	0.0	
≥ 100.0mm	`91~`00	0.0	0.0	0.0	0.0	0.0	0.0	0.1	0.4	0.0	0.0	0.0	0.0		
	`01~`10	0.0	0.0	0.0	0.0	0.0	0.0	0.1	0.3	0.1	0.0	0.0	0.0		
	`11~`20	0.0	0.0	0.0	0.0	0.0	0.0	0.1	0.0	0.0	0.0	0.0	0.0		
	평년 Normals	0.0	0.0	0.0	0.0	0.0	0.0	0.1	0.2	0.0	0.0	0.0	0.0		

월별평년값  
MONTHLY NORMALS

278 의성 Uiseong

계급별 일수 Categorized Frequencies of Weather Phenomena (일,day)

요소 Element		월 Month	1 JAN.	2 FEB.	3 MAR.	4 APR.	5 MAY	6 JUN.	7 JUL.	8 AUG.	9 SEP.	10 OCT.	11 NOV.	12 DEC.
1 시 간 최 다 강 수 량  1-Hour Maximum Precipitation	≥ 1.0mm	'91~'00	0.0	0.0	0.0	5.1	6.6	7.1	10.4	10.9	5.8	3.4	0.2	0.0
		'01~'10	0.0	0.0	0.0	5.5	6.9	6.8	11.4	11.0	8.0	3.5	0.0	0.0
		'11~'20	0.0	0.0	0.0	6.7	5.9	6.1	9.4	10.7	6.6	3.9	0.0	0.0
		평년 Normals	0.0	0.0	0.0	5.8	6.5	6.7	10.4	10.9	6.8	3.6	0.1	0.0
	≥ 5.0mm	'91~'00	0.0	0.0	0.0	1.8	2.3	2.6	6.5	5.9	2.2	0.7	0.0	0.0
		'01~'10	0.0	0.0	0.0	1.5	2.6	3.6	6.0	7.5	3.6	0.9	0.0	0.0
		'11~'20	0.0	0.0	0.0	1.7	1.6	2.7	5.9	5.2	2.9	1.4	0.0	0.0
		평년 Normals	0.0	0.0	0.0	1.7	2.2	3.0	6.1	6.2	2.9	1.0	0.0	0.0
	≥ 10.0mm	'91~'00	0.0	0.0	0.0	0.2	0.3	1.6	3.9	3.7	1.0	0.1	0.0	0.0
		'01~'10	0.0	0.0	0.0	0.3	0.5	1.7	3.5	4.8	2.0	0.0	0.0	0.0
		'11~'20	0.0	0.0	0.0	0.1	0.3	1.2	2.9	2.2	1.5	0.3	0.0	0.0
		평년 Normals	0.0	0.0	0.0	0.2	0.4	1.5	3.4	3.6	1.5	0.1	0.0	0.0
	≥ 20.0mm	'91~'00	0.0	0.0	0.0	0.0	0.0	0.1	0.8	0.8	0.1	0.0	0.0	0.0
		'01~'10	0.0	0.0	0.0	0.2	0.3	0.3	1.4	1.9	1.0	0.0	0.0	0.0
		'11~'20	0.0	0.0	0.0	0.0	0.1	0.3	0.8	0.8	0.5	0.0	0.0	0.0
		평년 Normals	0.0	0.0	0.0	0.1	0.1	0.2	1.0	1.2	0.5	0.0	0.0	0.0
	≥ 30.0mm	'91~'00	0.0	0.0	0.0	0.0	0.0	0.0	0.1	0.3	0.0	0.0	0.0	0.0
		'01~'10	0.0	0.0	0.0	0.0	0.0	0.0	0.5	0.8	0.5	0.0	0.0	0.0
		'11~'20	0.0	0.0	0.0	0.0	0.0	0.1	0.2	0.3	0.0	0.0	0.0	0.0
		평년 Normals	0.0	0.0	0.0	0.0	0.0	0.0	0.3	0.5	0.2	0.0	0.0	0.0
일 최대풍속 Daily Max. W.S.	< 3.4 m/s	11.4	10.2	7.9	6.6	10.3	15.1	17.6	18.1	18.0	17.3	14.6	12.4	
	3.4-7.9 m/s	18.6	17.4	21.9	22.0	20.2	14.8	13.3	12.5	11.8	13.1	14.0	16.6	
	8.0-13.8 m/s	1.0	0.7	1.1	1.4	0.5	0.1	0.1	0.2	0.3	0.2	0.5	1.0	
	≥ 13.9 m/s	0.0	0.0	0.0	0.0	0.0	0.0	0.0	0.0	0.0	0.0	0.0	0.0	
최소 상대습도 Daily Min. R.H	< 10.0%	0.3	0.4	0.6	0.6	0.4	0.1	0.0	0.0	0.0	0.0	0.0	0.2	
	< 20.0%	4.2	6.8	9.2	11.2	6.8	1.8	0.0	0.0	0.3	1.2	3.1	3.8	
	< 30.0%	13.0	15.5	18.3	19.9	16.1	7.5	0.8	1.6	2.8	7.7	10.2	11.7	
	< 40.0%	20.9	21.9	24.1	23.9	22.7	15.1	4.6	5.8	10.0	18.7	18.3	20.0	
전운량 Cloud Amount	< 2.5할	5.2	4.8	3.4	3.7	3.4	1.4	0.7	1.3	1.9	3.9	4.3	5.4	
	≥ 7.5할	2.2	1.8	3.3	2.7	3.5	4.8	6.2	5.7	4.2	2.6	2.3	1.7	
일조율 Perc. of Sunshine	0	3.1	2.3	3.3	3.4	3.2	3.5	4.8	4.0	4.2	2.2	3.0	2.2	
	< 20%	5.5	4.8	6.4	6.4	6.4	8.1	12.0	10.2	9.3	5.3	6.4	5.0	
	≥ 80%	8.4	10.2	8.4	7.7	7.7	3.9	2.3	2.1	2.3	6.1	6.4	8.2	

월별평년값  
MONTHLY NORMALS

279 구미 Gumi

계급별 일수 Categorized Frequencies of Weather Phenomena (일, day)

요소 Element		월 Month	1 JAN.	2 FEB.	3 MAR.	4 APR.	5 MAY	6 JUN.	7 JUL.	8 AUG.	9 SEP.	10 OCT.	11 NOV.	12 DEC.	
일 기 온 도 일 일 최 고 기 온 도	< -5.0°C	`91~`00	2.3	0.5	0.0	0.0	0.0	0.0	0.0	0.0	0.0	0.0	0.0	0.0	0.4
		`01~`10	1.9	0.3	0.0	0.0	0.0	0.0	0.0	0.0	0.0	0.0	0.0	0.0	1.0
		`11~`20	2.7	1.0	0.0	0.0	0.0	0.0	0.0	0.0	0.0	0.0	0.0	0.0	1.0
		평년 Normals	2.3	0.6	0.0	0.0	0.0	0.0	0.0	0.0	0.0	0.0	0.0	0.0	0.8
	< 0.0°C	`91~`00	19.7	10.3	0.3	0.0	0.0	0.0	0.0	0.0	0.0	0.0	0.0	0.7	10.5
		`01~`10	16.4	7.4	1.1	0.0	0.0	0.0	0.0	0.0	0.0	0.0	0.0	0.2	11.1
		`11~`20	15.1	6.6	0.2	0.0	0.0	0.0	0.0	0.0	0.0	0.0	0.0	0.2	11.3
		평년 Normals	17.1	8.1	0.5	0.0	0.0	0.0	0.0	0.0	0.0	0.0	0.0	0.4	11.0
	≥ 5.0°C	`91~`00	0.2	2.8	19.3	29.5	31.0	30.0	31.0	31.0	31.0	30.0	30.9	20.8	3.5
		`01~`10	0.9	5.9	22.5	29.9	31.0	30.0	31.0	31.0	31.0	30.0	31.0	21.4	4.0
		`11~`20	1.6	5.0	24.5	29.9	31.0	30.0	31.0	31.0	31.0	30.0	31.0	23.2	4.1
		평년 Normals	0.9	4.6	22.1	29.8	31.0	30.0	31.0	31.0	31.0	30.0	31.0	21.8	3.9
	≥ 25.0°C	`91~`00	0.0	0.0	0.0	0.0	0.1	3.0	16.5	17.0	2.0	0.0	0.0	0.0	0.0
		`01~`10	0.0	0.0	0.0	0.0	0.0	4.6	16.5	19.3	2.1	0.0	0.0	0.0	0.0
		`11~`20	0.0	0.0	0.0	0.0	0.6	6.1	19.8	21.6	1.1	0.0	0.0	0.0	0.0
		평년 Normals	0.0	0.0	0.0	0.0	0.2	4.6	17.6	19.3	1.7	0.0	0.0	0.0	0.0
	≥ 30.0°C	`91~`00	0.0	0.0	0.0	0.0	0.0	0.0	0.3	0.3	0.0	0.0	0.0	0.0	0.0
		`01~`10	0.0	0.0	0.0	0.0	0.0	0.0	0.0	0.2	0.0	0.0	0.0	0.0	0.0
		`11~`20	0.0	0.0	0.0	0.0	0.0	0.0	0.9	1.9	0.0	0.0	0.0	0.0	0.0
		평년 Normals	0.0	0.0	0.0	0.0	0.0	0.0	0.4	0.8	0.0	0.0	0.0	0.0	0.0
일 기 온 도 일 일 최 저 기 온 도	< 0.0°C	`91~`00	2.0	1.0	0.0	0.0	0.0	0.0	0.0	0.0	0.0	0.0	0.0	0.0	0.7
		`01~`10	2.4	0.4	0.0	0.0	0.0	0.0	0.0	0.0	0.0	0.0	0.0	0.0	1.4
		`11~`20	3.9	0.7	0.0	0.0	0.0	0.0	0.0	0.0	0.0	0.0	0.0	0.0	1.5
		평년 Normals	2.8	0.7	0.0	0.0	0.0	0.0	0.0	0.0	0.0	0.0	0.0	0.0	1.2
	≥ 10.0°C	`91~`00	1.8	7.1	22.5	29.8	31.0	30.0	31.0	31.0	31.0	30.0	30.9	25.3	9.5
		`01~`10	2.5	10.6	23.3	29.7	31.0	30.0	31.0	31.0	31.0	30.0	30.9	24.9	7.6
		`11~`20	2.9	8.4	25.6	29.7	31.0	30.0	31.0	31.0	31.0	30.0	31.0	24.1	5.5
		평년 Normals	2.4	8.7	23.8	29.7	31.0	30.0	31.0	31.0	31.0	30.0	30.9	24.8	7.5
	≥ 25.0°C	`91~`00	0.0	0.0	0.2	6.4	15.6	24.1	27.6	28.0	21.0	5.5	0.0	0.0	0.0
		`01~`10	0.0	0.0	0.1	5.2	17.5	25.3	27.4	28.0	21.1	4.5	0.0	0.0	0.0
		`11~`20	0.0	0.0	0.3	4.3	19.8	26.8	28.6	28.9	21.0	3.0	0.0	0.0	0.0
		평년 Normals	0.0	0.0	0.2	5.3	17.6	25.4	27.9	28.3	21.0	4.3	0.0	0.0	0.0
	≥ 30.0°C	`91~`00	0.0	0.0	0.0	0.1	2.9	8.9	17.8	17.7	5.8	0.1	0.0	0.0	0.0
		`01~`10	0.0	0.0	0.0	0.4	2.9	10.9	17.2	19.1	4.9	0.0	0.0	0.0	0.0
		`11~`20	0.0	0.0	0.0	0.3	4.4	11.2	18.9	20.3	1.7	0.0	0.0	0.0	0.0
		평년 Normals	0.0	0.0	0.0	0.3	3.4	10.3	18.0	19.0	4.1	0.0	0.0	0.0	0.0
	≥ 33.0°C	`91~`00	0.0	0.0	0.0	0.0	0.1	1.5	8.5	8.3	0.7	0.0	0.0	0.0	0.0
		`01~`10	0.0	0.0	0.0	0.0	0.0	1.6	6.8	9.3	0.5	0.0	0.0	0.0	0.0
		`11~`20	0.0	0.0	0.0	0.0	0.8	1.9	8.9	11.3	0.1	0.0	0.0	0.0	0.0
		평년 Normals	0.0	0.0	0.0	0.0	0.3	1.7	8.1	9.6	0.4	0.0	0.0	0.0	0.0
≥ 35.0°C	`91~`00	0.0	0.0	0.0	0.0	0.1	0.2	2.3	2.5	0.1	0.0	0.0	0.0	0.0	
	`01~`10	0.0	0.0	0.0	0.0	0.0	0.1	1.4	2.1	0.0	0.0	0.0	0.0	0.0	
	`11~`20	0.0	0.0	0.0	0.0	0.2	0.1	2.5	5.5	0.0	0.0	0.0	0.0	0.0	
	평년 Normals	0.0	0.0	0.0	0.0	0.1	0.1	2.1	3.4	0.0	0.0	0.0	0.0	0.0	

월별평년값  
MONTHLY NORMALS

279 구미 Gumi

계급별 일수 Categorized Frequencies of Weather Phenomena (일, day)

요소 Element		월 Month	1 JAN.	2 FEB.	3 MAR.	4 APR.	5 MAY	6 JUN.	7 JUL.	8 AUG.	9 SEP.	10 OCT.	11 NOV.	12 DEC.	
최저기온 Daily Minimum Temp.	≤ -15.0°C	'91~'00	0.4	0.0	0.0	0.0	0.0	0.0	0.0	0.0	0.0	0.0	0.0	0.0	
		'01~'10	0.0	0.0	0.0	0.0	0.0	0.0	0.0	0.0	0.0	0.0	0.0	0.0	
		'11~'20	0.1	0.0	0.0	0.0	0.0	0.0	0.0	0.0	0.0	0.0	0.0	0.0	
		평년 Normals	0.2	0.0	0.0	0.0	0.0	0.0	0.0	0.0	0.0	0.0	0.0	0.0	
	≤ -12.0°C	'91~'00	1.1	0.6	0.0	0.0	0.0	0.0	0.0	0.0	0.0	0.0	0.0	0.0	0.1
		'01~'10	0.8	0.1	0.0	0.0	0.0	0.0	0.0	0.0	0.0	0.0	0.0	0.0	0.1
		'11~'20	0.9	0.3	0.0	0.0	0.0	0.0	0.0	0.0	0.0	0.0	0.0	0.0	0.3
		평년 Normals	0.9	0.3	0.0	0.0	0.0	0.0	0.0	0.0	0.0	0.0	0.0	0.0	0.2
	< -10.0°C	'91~'00	3.5	1.4	0.0	0.0	0.0	0.0	0.0	0.0	0.0	0.0	0.0	0.1	1.0
		'01~'10	2.4	0.4	0.0	0.0	0.0	0.0	0.0	0.0	0.0	0.0	0.0	0.0	0.9
		'11~'20	2.6	0.8	0.0	0.0	0.0	0.0	0.0	0.0	0.0	0.0	0.0	0.0	0.7
		평년 Normals	2.8	0.9	0.0	0.0	0.0	0.0	0.0	0.0	0.0	0.0	0.0	0.0	0.9
	< 0.0°C	'91~'00	29.5	25.7	16.0	2.7	0.0	0.0	0.0	0.0	0.0	0.0	1.0	13.7	28.0
		'01~'10	28.3	23.0	12.2	0.8	0.0	0.0	0.0	0.0	0.0	0.0	0.3	10.4	26.3
		'11~'20	28.1	23.3	9.9	0.4	0.0	0.0	0.0	0.0	0.0	0.0	0.1	6.8	25.4
		평년 Normals	28.6	24.0	12.7	1.3	0.0	0.0	0.0	0.0	0.0	0.0	0.5	10.3	26.6
	≥ 5.0°C	'91~'00	0.0	0.4	2.2	16.4	29.5	30.0	31.0	31.0	31.0	29.9	21.6	4.5	0.3
		'01~'10	0.2	0.4	4.4	20.0	30.7	30.0	31.0	31.0	31.0	30.0	26.4	6.0	0.3
		'11~'20	0.0	0.9	5.7	22.4	30.9	30.0	31.0	31.0	31.0	30.0	27.4	9.9	0.7
		평년 Normals	0.1	0.6	4.1	19.6	30.4	30.0	31.0	31.0	31.0	30.0	25.1	6.8	0.4
	≥ 25.0°C	'91~'00	0.0	0.0	0.0	0.0	0.0	0.0	0.3	0.3	0.1	0.0	0.0	0.0	0.0
		'01~'10	0.0	0.0	0.0	0.0	0.0	0.0	0.2	1.2	0.0	0.0	0.0	0.0	0.0
		'11~'20	0.0	0.0	0.0	0.0	0.0	0.0	2.2	2.3	0.0	0.0	0.0	0.0	0.0
		평년 Normals	0.0	0.0	0.0	0.0	0.0	0.0	0.9	1.3	0.0	0.0	0.0	0.0	0.0
강수량 Daily Minimum Temp.	= 0.0mm	'91~'00	2.8	2.1	1.4	2.2	1.4	2.0	2.1	1.8	1.4	1.6	1.6	2.1	
		'01~'10	2.5	1.5	2.6	2.9	1.9	2.9	3.9	3.1	1.8	2.2	2.7	2.5	
		'11~'20	3.4	2.2	2.0	1.5	2.5	2.4	3.0	2.6	2.3	1.9	3.2	3.5	
		평년 Normals	2.9	1.9	2.0	2.2	1.9	2.4	3.0	2.5	1.8	1.9	2.5	2.7	
	≥ 0.1mm	'91~'00	5.2	4.4	7.4	7.0	8.1	9.2	12.3	11.6	6.8	4.4	6.3	4.3	
		'01~'10	4.7	5.5	7.1	6.7	9.2	8.7	14.8	14.4	10.2	4.7	4.5	5.1	
		'11~'20	5.3	6.2	7.1	9.3	7.4	9.5	14.3	13.8	9.6	6.0	6.7	6.5	
		평년 Normals	5.1	5.4	7.2	7.7	8.2	9.1	13.8	13.3	8.9	5.0	5.8	5.3	
	≥ 1.0mm	'91~'00	3.0	2.6	6.0	5.7	7.0	8.0	10.8	10.4	6.1	4.0	4.7	2.7	
		'01~'10	2.9	4.3	5.4	6.0	7.1	6.5	12.6	12.3	8.4	4.1	3.5	3.3	
		'11~'20	3.2	3.5	5.1	7.7	5.3	6.7	10.8	11.0	7.0	4.3	4.6	3.6	
		평년 Normals	3.0	3.5	5.5	6.5	6.5	7.1	11.4	11.2	7.2	4.1	4.3	3.2	
	≥ 10.0mm	'91~'00	0.4	0.5	2.1	2.1	2.4	3.9	6.4	5.9	3.1	1.2	1.3	0.3	
		'01~'10	0.7	1.1	1.4	2.6	2.7	3.7	6.0	7.2	3.4	0.8	0.6	0.8	
		'11~'20	0.6	0.8	1.6	3.6	2.3	2.8	5.6	5.6	3.0	2.2	1.3	0.8	
		평년 Normals	0.6	0.8	1.7	2.8	2.5	3.5	6.0	6.2	3.2	1.4	1.1	0.6	
	≥ 30.0mm	'91~'00	0.0	0.1	0.1	0.9	0.6	1.3	1.9	2.7	1.2	0.4	0.3	0.1	
		'01~'10	0.1	0.0	0.1	0.4	1.0	1.7	3.3	3.1	1.5	0.3	0.0	0.0	
		'11~'20	0.0	0.3	0.3	0.9	0.3	1.0	3.1	3.1	1.9	0.9	0.2	0.0	
		평년 Normals	0.0	0.1	0.2	0.7	0.6	1.3	2.8	3.0	1.5	0.5	0.2	0.0	
	≥ 80.0mm	'91~'00	0.0	0.0	0.0	0.0	0.0	0.1	0.3	0.4	0.3	0.0	0.0	0.0	
		'01~'10	0.0	0.0	0.0	0.0	0.1	0.1	0.3	0.9	0.5	0.0	0.0	0.0	
		'11~'20	0.0	0.0	0.0	0.0	0.0	0.1	0.5	0.5	0.4	0.2	0.0	0.0	
		평년 Normals	0.0	0.0	0.0	0.0	0.0	0.1	0.4	0.6	0.4	0.1	0.0	0.0	
≥ 100.0mm	'91~'00	0.0	0.0	0.0	0.0	0.0	0.1	0.0	0.2	0.2	0.0	0.0	0.0		
	'01~'10	0.0	0.0	0.0	0.0	0.0	0.0	0.1	0.4	0.4	0.0	0.0	0.0		
	'11~'20	0.0	0.0	0.0	0.0	0.0	0.1	0.2	0.2	0.2	0.1	0.0	0.0		
	평년 Normals	0.0	0.0	0.0	0.0	0.0	0.1	0.1	0.3	0.3	0.0	0.0	0.0		

월 별 평년 값  
MONTHLY NORMALS

279 구미 Gumi

계급별 일수 Categorized Frequencies of Weather Phenomena (일,day)

요소 Element		월 Month	1 JAN.	2 FEB.	3 MAR.	4 APR.	5 MAY	6 JUN.	7 JUL.	8 AUG.	9 SEP.	10 OCT.	11 NOV.	12 DEC.
1 시간 최대 강수량 1-Hour Maximum Precipitation	≥ 1.0mm	'91~'00	0.0	0.0	0.0	5.4	6.7	7.4	10.6	9.6	6.0	3.4	0.1	0.0
		'01~'10	0.0	0.0	0.0	5.8	6.6	6.1	12.0	12.0	8.0	3.7	0.0	0.0
		'11~'20	0.0	0.0	0.0	7.1	5.2	6.3	10.5	10.9	6.1	4.0	0.0	0.0
		평년 Normals	0.0	0.0	0.0	6.1	6.2	6.6	11.0	10.8	6.7	3.7	0.0	0.0
	≥ 5.0mm	'91~'00	0.0	0.0	0.0	2.0	2.4	3.3	6.6	5.7	2.8	0.9	0.0	0.0
		'01~'10	0.0	0.0	0.0	1.9	2.4	3.3	6.1	6.9	3.1	0.5	0.0	0.0
		'11~'20	0.0	0.0	0.0	2.1	1.7	2.7	6.3	5.4	2.8	1.6	0.0	0.0
		평년 Normals	0.0	0.0	0.0	2.0	2.2	3.1	6.3	6.0	2.9	1.0	0.0	0.0
	≥ 10.0mm	'91~'00	0.0	0.0	0.0	0.3	0.3	1.3	3.2	3.7	1.0	0.2	0.0	0.0
		'01~'10	0.0	0.0	0.0	0.2	0.8	1.6	4.0	4.6	1.8	0.2	0.0	0.0
		'11~'20	0.0	0.0	0.0	0.0	0.2	1.6	3.3	3.8	1.4	0.8	0.0	0.0
		평년 Normals	0.0	0.0	0.0	0.2	0.4	1.5	3.5	4.0	1.4	0.4	0.0	0.0
	≥ 20.0mm	'91~'00	0.0	0.0	0.0	0.0	0.0	0.2	0.8	1.0	0.2	0.0	0.0	0.0
		'01~'10	0.0	0.0	0.0	0.1	0.2	0.2	1.4	1.4	0.4	0.0	0.0	0.0
		'11~'20	0.0	0.0	0.0	0.0	0.1	0.6	1.7	1.3	0.6	0.2	0.0	0.0
		평년 Normals	0.0	0.0	0.0	0.0	0.1	0.3	1.3	1.2	0.4	0.1	0.0	0.0
	≥ 30.0mm	'91~'00	0.0	0.0	0.0	0.0	0.0	0.2	0.3	0.3	0.1	0.0	0.0	0.0
		'01~'10	0.0	0.0	0.0	0.0	0.0	0.1	0.4	0.7	0.1	0.0	0.0	0.0
		'11~'20	0.0	0.0	0.0	0.0	0.1	0.1	0.8	0.7	0.2	0.0	0.0	0.0
		평년 Normals	0.0	0.0	0.0	0.0	0.0	0.1	0.5	0.6	0.1	0.0	0.0	0.0
일 최대풍속 Daily Max. W.S.	< 3.4 m/s	10.5	10.1	10.0	8.2	13.0	17.6	20.3	21.1	21.7	19.0	15.0	11.3	
	3.4-7.9 m/s	19.1	16.8	19.7	20.3	17.0	12.2	10.5	9.7	8.2	11.1	13.1	17.9	
	8.0-13.8 m/s	1.4	1.3	1.3	1.5	1.0	0.1	0.2	0.1	0.1	0.6	0.9	0.8	
	≥ 13.9 m/s	0.0	0.0	0.0	0.0	0.0	0.0	0.0	0.0	0.0	0.0	0.0	0.0	
최소 상대습도 Daily Min. R.H	< 10.0%	0.1	0.6	0.6	1.2	0.2	0.0	0.0	0.0	0.0	0.0	0.1	0.2	
	< 20.0%	3.2	5.4	9.3	11.1	5.6	0.8	0.0	0.0	0.1	0.7	2.4	2.4	
	< 30.0%	11.3	15.3	18.6	20.1	15.2	5.5	0.2	0.3	1.0	6.3	8.7	9.0	
	< 40.0%	20.3	22.2	24.7	23.5	21.6	13.2	1.9	2.2	7.1	16.5	17.4	17.9	
전운량 Cloud Amount	< 2.5할	6.1	5.4	4.0	4.7	4.4	2.1	1.0	1.1	2.7	4.8	5.8	6.6	
	≥ 7.5할	2.3	2.2	4.1	3.5	3.7	5.2	7.0	6.3	5.0	2.7	2.9	2.1	
일조율 Perc. of Sunshine	0	2.7	2.1	2.9	3.3	3.4	4.0	4.8	4.4	3.9	2.3	2.8	2.3	
	< 20%	5.5	4.5	6.0	5.9	6.6	8.3	11.3	9.7	8.7	5.1	6.3	5.5	
	≥ 80%	1.2	6.2	8.1	9.8	8.9	3.9	2.0	3.5	4.4	5.9	2.3	0.6	

월별평년값  
MONTHLY NORMALS

281 영천 Yeongcheon

계급별 일수 Categorized Frequencies of Weather Phenomena (일, day)

요소 Element		월 Month	1	2	3	4	5	6	7	8	9	10	11	12	
			JAN.	FEB.	MAR.	APR.	MAY	JUN.	JUL.	AUG.	SEP.	OCT.	NOV.	DEC.	
일평균 기온 Daily Mean Temp.	< -5.0°C	`91~`00	2.2	0.6	0.0	0.0	0.0	0.0	0.0	0.0	0.0	0.0	0.0	0.0	0.7
		`01~`10	2.1	0.4	0.0	0.0	0.0	0.0	0.0	0.0	0.0	0.0	0.0	0.0	1.3
		`11~`20	2.8	0.9	0.0	0.0	0.0	0.0	0.0	0.0	0.0	0.0	0.0	0.0	0.9
		평년 Normals	<b>2.4</b>	<b>0.6</b>	<b>0.0</b>	<b>0.0</b>	<b>0.0</b>	<b>0.0</b>	<b>0.0</b>	<b>0.0</b>	<b>0.0</b>	<b>0.0</b>	<b>0.0</b>	<b>0.0</b>	<b>1.0</b>
	< 0.0°C	`91~`00	18.6	10.1	0.2	0.0	0.0	0.0	0.0	0.0	0.0	0.0	0.0	0.8	10.7
		`01~`10	18.2	8.6	1.4	0.0	0.0	0.0	0.0	0.0	0.0	0.0	0.0	0.3	12.0
		`11~`20	15.5	6.9	0.3	0.0	0.0	0.0	0.0	0.0	0.0	0.0	0.0	0.3	11.8
		평년 Normals	<b>17.4</b>	<b>8.5</b>	<b>0.6</b>	<b>0.0</b>	<b>0.0</b>	<b>0.0</b>	<b>0.0</b>	<b>0.0</b>	<b>0.0</b>	<b>0.0</b>	<b>0.0</b>	<b>0.5</b>	<b>11.5</b>
	≥ 5.0°C	`91~`00	0.7	3.0	19.2	29.4	31.0	30.0	31.0	31.0	31.0	30.0	30.9	20.5	3.7
		`01~`10	1.1	5.5	21.0	29.9	31.0	30.0	31.0	31.0	31.0	30.0	30.7	19.9	3.9
		`11~`20	1.9	4.7	23.7	30.0	31.0	30.0	30.9	31.0	31.0	30.0	31.0	22.2	4.3
		평년 Normals	<b>1.2</b>	<b>4.4</b>	<b>21.3</b>	<b>29.8</b>	<b>31.0</b>	<b>30.0</b>	<b>31.0</b>	<b>31.0</b>	<b>31.0</b>	<b>30.0</b>	<b>30.9</b>	<b>20.9</b>	<b>4.0</b>
	≥ 25.0°C	`91~`00	0.0	0.0	0.0	0.0	0.2	2.4	14.7	15.3	1.6	0.0	0.0	0.0	0.0
		`01~`10	0.0	0.0	0.0	0.0	0.1	4.1	14.8	18.0	1.7	0.0	0.0	0.0	0.0
		`11~`20	0.0	0.0	0.0	0.0	0.5	3.2	18.3	21.1	1.3	0.0	0.0	0.0	0.0
		평년 Normals	<b>0.0</b>	<b>0.0</b>	<b>0.0</b>	<b>0.0</b>	<b>0.3</b>	<b>3.2</b>	<b>15.9</b>	<b>18.1</b>	<b>1.5</b>	<b>0.0</b>	<b>0.0</b>	<b>0.0</b>	<b>0.0</b>
≥ 30.0°C	`91~`00	0.0	0.0	0.0	0.0	0.0	0.0	0.8	0.7	0.0	0.0	0.0	0.0	0.0	
	`01~`10	0.0	0.0	0.0	0.0	0.0	0.0	0.5	0.0	0.0	0.0	0.0	0.0	0.0	
	`11~`20	0.0	0.0	0.0	0.0	0.0	0.0	2.6	1.5	0.0	0.0	0.0	0.0	0.0	
	평년 Normals	<b>0.0</b>	<b>0.0</b>	<b>0.0</b>	<b>0.0</b>	<b>0.0</b>	<b>0.0</b>	<b>1.3</b>	<b>0.7</b>	<b>0.0</b>	<b>0.0</b>	<b>0.0</b>	<b>0.0</b>	<b>0.0</b>	
일최고기온 Daily Maximum Temp.	< 0.0°C	`91~`00	2.0	0.8	0.0	0.0	0.0	0.0	0.0	0.0	0.0	0.0	0.0	0.0	0.8
		`01~`10	2.0	0.5	0.0	0.0	0.0	0.0	0.0	0.0	0.0	0.0	0.0	0.0	1.5
		`11~`20	2.7	0.8	0.0	0.0	0.0	0.0	0.0	0.0	0.0	0.0	0.0	0.0	1.4
		평년 Normals	<b>2.2</b>	<b>0.7</b>	<b>0.0</b>	<b>0.0</b>	<b>0.0</b>	<b>0.0</b>	<b>0.0</b>	<b>0.0</b>	<b>0.0</b>	<b>0.0</b>	<b>0.0</b>	<b>0.0</b>	<b>1.2</b>
	≥ 10.0°C	`91~`00	2.9	7.6	22.4	29.7	31.0	30.0	31.0	31.0	30.0	30.8	26.1	10.6	
		`01~`10	3.1	11.0	23.7	29.6	31.0	30.0	31.0	31.0	30.0	30.9	25.3	9.1	
		`11~`20	3.8	10.3	25.7	29.7	31.0	30.0	31.0	31.0	30.0	31.0	25.7	8.4	
		평년 Normals	<b>3.3</b>	<b>9.6</b>	<b>23.9</b>	<b>29.7</b>	<b>31.0</b>	<b>30.0</b>	<b>31.0</b>	<b>31.0</b>	<b>30.0</b>	<b>30.9</b>	<b>25.7</b>	<b>9.4</b>	
	≥ 25.0°C	`91~`00	0.0	0.0	0.2	5.0	14.9	20.9	25.5	26.6	19.3	5.4	0.0	0.0	
		`01~`10	0.0	0.0	0.1	5.6	15.2	22.4	26.0	28.2	18.4	5.2	0.0	0.0	
		`11~`20	0.0	0.0	0.2	4.2	19.0	23.7	27.5	29.0	20.1	3.1	0.0	0.0	
		평년 Normals	<b>0.0</b>	<b>0.0</b>	<b>0.2</b>	<b>4.9</b>	<b>16.4</b>	<b>22.3</b>	<b>26.3</b>	<b>27.9</b>	<b>19.3</b>	<b>4.6</b>	<b>0.0</b>	<b>0.0</b>	
	≥ 30.0°C	`91~`00	0.0	0.0	0.0	0.1	2.4	8.1	16.2	15.8	4.4	0.1	0.0	0.0	
		`01~`10	0.0	0.0	0.0	0.3	2.7	10.3	15.9	18.5	4.7	0.0	0.0	0.0	
		`11~`20	0.0	0.0	0.0	0.4	4.6	11.0	18.6	21.1	2.9	0.0	0.0	0.0	
		평년 Normals	<b>0.0</b>	<b>0.0</b>	<b>0.0</b>	<b>0.3</b>	<b>3.2</b>	<b>9.8</b>	<b>16.9</b>	<b>18.5</b>	<b>4.0</b>	<b>0.0</b>	<b>0.0</b>	<b>0.0</b>	
≥ 33.0°C	`91~`00	0.0	0.0	0.0	0.0	0.3	1.5	8.4	7.6	0.8	0.0	0.0	0.0		
	`01~`10	0.0	0.0	0.0	0.0	0.0	2.2	7.6	10.1	0.7	0.0	0.0	0.0		
	`11~`20	0.0	0.0	0.0	0.0	1.0	1.9	9.6	10.5	0.1	0.0	0.0	0.0		
	평년 Normals	<b>0.0</b>	<b>0.0</b>	<b>0.0</b>	<b>0.0</b>	<b>0.4</b>	<b>1.9</b>	<b>8.5</b>	<b>9.4</b>	<b>0.5</b>	<b>0.0</b>	<b>0.0</b>	<b>0.0</b>		
≥ 35.0°C	`91~`00	0.0	0.0	0.0	0.0	0.1	0.2	3.3	3.1	0.2	0.0	0.0	0.0		
	`01~`10	0.0	0.0	0.0	0.0	0.0	0.2	2.3	4.7	0.0	0.0	0.0	0.0		
	`11~`20	0.0	0.0	0.0	0.0	0.4	0.5	4.9	5.6	0.0	0.0	0.0	0.0		
	평년 Normals	<b>0.0</b>	<b>0.0</b>	<b>0.0</b>	<b>0.0</b>	<b>0.2</b>	<b>0.3</b>	<b>3.5</b>	<b>4.5</b>	<b>0.1</b>	<b>0.0</b>	<b>0.0</b>	<b>0.0</b>		

월별평년값  
MONTHLY NORMALS

281 영천 Yeongcheon

계급별 일수 Categorized Frequencies of Weather Phenomena (일,day)

요소 Element		월 Month	1 JAN.	2 FEB.	3 MAR.	4 APR.	5 MAY	6 JUN.	7 JUL.	8 AUG.	9 SEP.	10 OCT.	11 NOV.	12 DEC.	
최저기온 Daily Minimum Temp.	≤ -15.0°C	'91~'00	0.2	0.0	0.0	0.0	0.0	0.0	0.0	0.0	0.0	0.0	0.0	0.0	0.0
		'01~'10	0.0	0.0	0.0	0.0	0.0	0.0	0.0	0.0	0.0	0.0	0.0	0.0	0.0
		'11~'20	0.2	0.0	0.0	0.0	0.0	0.0	0.0	0.0	0.0	0.0	0.0	0.0	0.0
		평년 Normals	0.1	0.0	0.0	0.0	0.0	0.0	0.0	0.0	0.0	0.0	0.0	0.0	0.0
	≤ -12.0°C	'91~'00	1.0	0.6	0.0	0.0	0.0	0.0	0.0	0.0	0.0	0.0	0.0	0.0	0.3
		'01~'10	1.5	0.4	0.0	0.0	0.0	0.0	0.0	0.0	0.0	0.0	0.0	0.0	0.6
		'11~'20	1.6	0.4	0.0	0.0	0.0	0.0	0.0	0.0	0.0	0.0	0.0	0.0	0.3
		평년 Normals	1.4	0.5	0.0	0.0	0.0	0.0	0.0	0.0	0.0	0.0	0.0	0.0	0.4
	< -10.0°C	'91~'00	4.3	1.9	0.0	0.0	0.0	0.0	0.0	0.0	0.0	0.0	0.0	0.0	1.9
		'01~'10	4.5	1.2	0.0	0.0	0.0	0.0	0.0	0.0	0.0	0.0	0.0	0.0	1.6
		'11~'20	4.1	1.5	0.0	0.0	0.0	0.0	0.0	0.0	0.0	0.0	0.0	0.0	1.6
		평년 Normals	4.3	1.5	0.0	0.0	0.0	0.0	0.0	0.0	0.0	0.0	0.0	0.0	1.7
	< 0.0°C	'91~'00	29.3	25.7	17.9	4.2	0.0	0.0	0.0	0.0	0.0	0.0	1.0	14.4	27.6
		'01~'10	28.8	24.0	16.5	2.8	0.0	0.0	0.0	0.0	0.0	0.0	1.0	15.0	27.7
		'11~'20	28.3	24.6	15.3	2.0	0.0	0.0	0.0	0.0	0.0	0.0	0.3	11.0	26.6
		평년 Normals	28.8	24.8	16.6	3.0	0.0	0.0	0.0	0.0	0.0	0.0	0.8	13.5	27.3
	≥ 5.0°C	'91~'00	0.0	0.2	2.1	14.6	29.1	30.0	31.0	31.0	31.0	30.0	21.4	4.3	0.4
		'01~'10	0.2	0.4	3.2	14.7	29.7	30.0	31.0	31.0	31.0	29.9	23.2	4.9	0.5
		'11~'20	0.1	0.6	4.3	17.7	30.4	30.0	31.0	31.0	31.0	30.0	24.3	7.6	0.5
		평년 Normals	0.1	0.4	3.2	15.7	29.7	30.0	31.0	31.0	31.0	30.0	23.0	5.6	0.5
	≥ 25.0°C	'91~'00	0.0	0.0	0.0	0.0	0.0	0.0	0.0	0.9	0.5	0.1	0.0	0.0	0.0
		'01~'10	0.0	0.0	0.0	0.0	0.0	0.0	0.1	0.8	0.8	0.0	0.0	0.0	0.0
		'11~'20	0.0	0.0	0.0	0.0	0.0	0.0	0.0	2.5	1.6	0.0	0.0	0.0	0.0
		평년 Normals	0.0	0.0	0.0	0.0	0.0	0.0	0.0	1.4	1.0	0.0	0.0	0.0	0.0
강수량 Daily Minimum Temp.	= 0.0mm	'91~'00	3.3	2.2	1.9	1.9	2.2	1.7	3.1	1.4	2.2	2.3	2.0	2.9	
		'01~'10	2.2	1.6	2.2	2.5	1.9	1.8	2.6	3.6	2.8	2.7	2.5	2.2	
		'11~'20	2.3	2.0	2.2	2.3	1.6	2.2	3.2	2.1	1.4	1.3	2.5	2.6	
		평년 Normals	2.6	1.9	2.1	2.2	1.9	1.9	3.0	2.4	2.1	2.1	2.3	2.6	
	≥ 0.1mm	'91~'00	4.3	3.5	7.1	7.3	8.4	9.5	12.1	13.3	7.2	3.7	4.9	3.0	
		'01~'10	4.0	5.5	7.1	6.8	9.4	9.0	15.0	12.5	9.7	4.5	3.9	4.2	
		'11~'20	5.4	6.3	7.0	8.7	8.3	10.1	13.7	13.5	9.9	5.9	6.2	5.9	
		평년 Normals	4.6	5.1	7.1	7.6	8.7	9.5	13.6	13.1	8.9	4.7	5.0	4.4	
	≥ 1.0mm	'91~'00	2.9	3.0	5.8	6.1	7.2	8.3	10.7	11.1	6.0	3.1	4.2	2.0	
		'01~'10	3.0	4.2	5.3	6.3	8.0	7.6	13.1	10.3	8.3	3.4	3.0	2.7	
		'11~'20	2.7	3.2	5.3	7.2	6.2	7.2	10.2	11.2	7.9	4.1	3.8	3.0	
		평년 Normals	2.9	3.5	5.5	6.5	7.1	7.7	11.3	10.9	7.4	3.5	3.7	2.6	
	≥ 10.0mm	'91~'00	1.0	0.6	2.1	2.1	3.2	3.7	5.6	5.7	3.1	1.3	1.2	0.4	
		'01~'10	0.8	1.0	1.4	2.6	3.0	3.4	6.8	5.9	3.6	0.9	0.7	0.7	
		'11~'20	0.5	0.6	2.6	3.6	1.9	2.7	4.8	5.4	3.1	2.4	1.3	1.0	
		평년 Normals	0.8	0.7	2.0	2.8	2.7	3.3	5.7	5.7	3.3	1.5	1.1	0.7	
	≥ 30.0mm	'91~'00	0.0	0.0	0.2	0.7	0.9	1.8	2.4	3.1	1.4	0.2	0.3	0.0	
		'01~'10	0.0	0.1	0.0	0.4	1.2	1.5	3.4	2.9	1.6	0.1	0.1	0.0	
		'11~'20	0.1	0.2	0.4	0.8	0.2	0.9	2.0	2.0	1.6	0.8	0.0	0.0	
		평년 Normals	0.0	0.1	0.2	0.6	0.8	1.4	2.6	2.7	1.5	0.4	0.1	0.0	
	≥ 80.0mm	'91~'00	0.0	0.0	0.0	0.0	0.0	0.2	0.4	0.6	0.4	0.0	0.0	0.0	
		'01~'10	0.0	0.0	0.0	0.0	0.1	0.1	0.5	0.1	0.2	0.0	0.0	0.0	
		'11~'20	0.0	0.0	0.0	0.0	0.0	0.0	0.5	0.7	0.5	0.1	0.0	0.0	
		평년 Normals	0.0	0.0	0.0	0.0	0.0	0.1	0.5	0.5	0.4	0.0	0.0	0.0	
≥ 100.0mm	'91~'00	0.0	0.0	0.0	0.0	0.0	0.2	0.0	0.4	0.2	0.0	0.0	0.0		
	'01~'10	0.0	0.0	0.0	0.0	0.1	0.1	0.1	0.1	0.1	0.0	0.0	0.0		
	'11~'20	0.0	0.0	0.0	0.0	0.0	0.0	0.3	0.4	0.1	0.1	0.0	0.0		
	평년 Normals	0.0	0.0	0.0	0.0	0.0	0.1	0.1	0.3	0.1	0.0	0.0	0.0		

월별평년값  
MONTHLY NORMALS

281 영천 Yeongcheon

계급별 일수 Categorized Frequencies of Weather Phenomena (일, day)

요소 Element		월 Month	1	2	3	4	5	6	7	8	9	10	11	12
			JAN.	FEB.	MAR.	APR.	MAY	JUN.	JUL.	AUG.	SEP.	OCT.	NOV.	DEC.
1 시간 최 다 강 수 량  1-Hour Maximum Precipitation	≥ 1.0mm	'91~'00	0.0	0.0	0.0	5.5	6.8	8.0	10.4	10.9	5.8	2.9	0.0	0.0
		'01~'10	0.0	0.0	0.0	5.5	7.3	7.3	12.3	9.3	8.3	3.2	0.0	0.0
		'11~'20	0.0	0.0	0.0	6.8	5.3	6.9	9.7	10.3	7.3	3.8	0.0	0.0
		평년 Normals	0.0	0.0	0.0	5.9	6.5	7.4	10.8	10.2	7.1	3.3	0.0	0.0
	≥ 5.0mm	'91~'00	0.0	0.0	0.0	1.5	2.6	3.3	5.8	6.0	2.8	0.6	0.0	0.0
		'01~'10	0.0	0.0	0.0	1.6	2.8	3.3	6.8	6.0	3.7	1.0	0.0	0.0
		'11~'20	0.0	0.0	0.0	2.3	1.5	2.8	4.9	5.4	2.8	1.6	0.0	0.0
		평년 Normals	0.0	0.0	0.0	1.8	2.3	3.1	5.8	5.8	3.1	1.1	0.0	0.0
	≥ 10.0mm	'91~'00	0.0	0.0	0.0	0.3	0.5	1.6	3.6	4.1	1.3	0.2	0.0	0.0
		'01~'10	0.0	0.0	0.0	0.5	0.8	1.4	4.7	3.5	1.8	0.0	0.0	0.0
		'11~'20	0.0	0.0	0.0	0.2	0.4	1.4	2.8	3.0	1.4	0.5	0.0	0.0
		평년 Normals	0.0	0.0	0.0	0.3	0.6	1.5	3.7	3.5	1.5	0.2	0.0	0.0
	≥ 20.0mm	'91~'00	0.0	0.0	0.0	0.0	0.0	0.2	1.0	1.3	0.3	0.0	0.0	0.0
		'01~'10	0.0	0.0	0.0	0.0	0.0	0.3	1.5	1.2	0.5	0.0	0.0	0.0
		'11~'20	0.0	0.0	0.0	0.1	0.1	0.4	0.8	1.2	0.4	0.2	0.0	0.0
		평년 Normals	0.0	0.0	0.0	0.0	0.0	0.3	1.1	1.2	0.4	0.1	0.0	0.0
	≥ 30.0mm	'91~'00	0.0	0.0	0.0	0.0	0.0	0.0	0.4	0.6	0.2	0.0	0.0	0.0
		'01~'10	0.0	0.0	0.0	0.0	0.0	0.0	0.1	0.4	0.1	0.0	0.0	0.0
		'11~'20	0.0	0.0	0.0	0.0	0.0	0.0	0.5	0.3	0.1	0.0	0.0	0.0
		평년 Normals	0.0	0.0	0.0	0.0	0.0	0.0	0.3	0.4	0.1	0.0	0.0	0.0
일 최 대 풍 속  Daily Max. W.S.	< 3.4 m/s	6.4	5.6	4.1	3.0	4.2	6.7	9.8	8.6	9.1	9.3	9.0	6.7	
	3.4-7.9 m/s	22.2	21.0	25.1	25.7	26.2	23.1	21.0	22.1	20.4	20.9	18.7	20.9	
	8.0-13.8 m/s	2.4	1.7	1.8	1.3	0.6	0.2	0.3	0.3	0.5	0.4	1.3	2.4	
	≥ 13.9 m/s	0.0	0.0	0.0	0.0	0.0	0.0	0.0	0.0	0.1	0.0	0.0	0.0	
최 소 상 대 습 도  Daily Min. R.H	< 10.0%	0.2	0.2	0.6	0.6	0.3	0.0	0.0	0.0	0.0	0.0	0.1	0.2	
	< 20.0%	4.8	6.2	9.5	10.8	6.7	1.4	0.0	0.0	0.0	1.4	3.1	3.5	
	< 30.0%	13.9	16.4	17.9	18.8	15.3	6.6	0.7	0.7	1.9	7.4	10.2	11.4	
	< 40.0%	22.8	22.6	23.1	22.7	21.5	12.8	4.5	4.5	7.4	17.8	19.1	21.2	
전 운 량  Cloud Amount	< 2.5할	5.2	4.6	3.6	3.6	3.0	1.3	1.0	1.1	1.9	4.2	4.8	5.8	
	≥ 7.5할	2.1	1.5	3.4	2.4	3.1	5.0	5.8	5.2	4.5	2.2	2.0	1.5	
일 조 울  Perc. of Sunshine	0	3.1	2.6	2.7	3.4	3.6	4.0	4.8	4.1	3.6	2.2	3.2	2.4	
	< 20%	5.5	4.5	5.8	6.3	6.1	8.3	11.2	9.0	9.0	5.1	5.9	5.4	
	≥ 80%	1.3	10.4	9.3	8.9	7.4	3.5	1.9	3.4	3.2	7.8	3.0	0.1	



월별평년값  
MONTHLY NORMALS

283 경주시 GyeongJu

계급별 일수 Categorized Frequencies of Weather Phenomena (일,day)

요소 Element		월 Month	1 JAN.	2 FEB.	3 MAR.	4 APR.	5 MAY	6 JUN.	7 JUL.	8 AUG.	9 SEP.	10 OCT.	11 NOV.	12 DEC.	
기온 Temperature	< -5.0°C	'91~'00													
		'01~'10													
		'11~'20	1.9	0.7	0.0	0.0	0.0	0.0	0.0	0.0	0.0	0.0	0.0	0.0	0.7
		평년 Normals	1.9	0.7	0.0	0.0	0.0	0.0	0.0	0.0	0.0	0.0	0.0	0.0	0.7
	< 0.0°C	'91~'00													
		'01~'10													
		'11~'20	13.1	6.2	0.3	0.0	0.0	0.0	0.0	0.0	0.0	0.0	0.0	0.1	9.3
		평년 Normals	13.1	6.2	0.3	0.0	0.0	0.0	0.0	0.0	0.0	0.0	0.0	0.1	9.3
	≥ 5.0°C	'91~'00													
		'01~'10													
		'11~'20	2.0	5.5	24.6	29.9	31.0	30.0	31.0	30.4	30.0	31.0	24.0	6.0	
		평년 Normals	2.0	5.5	24.6	29.9	31.0	30.0	31.0	30.4	30.0	31.0	24.0	6.0	
	≥ 25.0°C	'91~'00													
		'01~'10													
		'11~'20	0.0	0.0	0.0	0.0	0.5	2.8	17.4	19.3	1.3	0.0	0.0	0.0	
		평년 Normals	0.0	0.0	0.0	0.0	0.5	2.8	17.4	19.3	1.3	0.0	0.0	0.0	
	≥ 30.0°C	'91~'00													
		'01~'10													
		'11~'20	0.0	0.0	0.0	0.0	0.0	0.0	1.6	1.4	0.0	0.0	0.0	0.0	
		평년 Normals	0.0	0.0	0.0	0.0	0.0	0.0	1.6	1.4	0.0	0.0	0.0	0.0	
	최고기온 Daily Maximum Temp.	< 0.0°C	'91~'00												
'01~'10															
'11~'20			2.4	0.8	0.0	0.0	0.0	0.0	0.0	0.0	0.0	0.0	0.0	0.9	
평년 Normals			2.4	0.8	0.0	0.0	0.0	0.0	0.0	0.0	0.0	0.0	0.0	0.9	
≥ 10.0°C		'91~'00													
		'01~'10													
		'11~'20	4.3	10.3	24.7	29.7	31.0	30.0	31.0	30.7	30.0	31.0	25.8	9.8	
		평년 Normals	4.3	10.3	24.7	29.7	31.0	30.0	31.0	30.7	30.0	31.0	25.8	9.8	
≥ 25.0°C		'91~'00													
		'01~'10													
		'11~'20	0.0	0.0	0.4	5.1	19.1	22.3	26.6	27.9	19.9	4.1	0.0	0.0	
		평년 Normals	0.0	0.0	0.4	5.1	19.1	22.3	26.6	27.9	19.9	4.1	0.0	0.0	
≥ 30.0°C		'91~'00													
		'01~'10													
		'11~'20	0.0	0.0	0.0	0.4	4.2	10.3	18.6	20.8	3.8	0.2	0.0	0.0	
		평년 Normals	0.0	0.0	0.0	0.4	4.2	10.3	18.6	20.8	3.8	0.2	0.0	0.0	
≥ 33.0°C		'91~'00													
		'01~'10													
		'11~'20	0.0	0.0	0.0	0.0	1.3	2.1	10.5	12.5	0.4	0.0	0.0	0.0	
		평년 Normals	0.0	0.0	0.0	0.0	1.3	2.1	10.5	12.5	0.4	0.0	0.0	0.0	
≥ 35.0°C		'91~'00													
		'01~'10													
		'11~'20	0.0	0.0	0.0	0.0	0.4	0.5	5.8	6.4	0.0	0.0	0.0	0.0	
		평년 Normals	0.0	0.0	0.0	0.0	0.4	0.5	5.8	6.4	0.0	0.0	0.0	0.0	

월별평년값  
MONTHLY NORMALS

283 경주시 GyeongJu

계급별 일수 Categorized Frequencies of Weather Phenomena (일,day)

요소 Element		월 Month	1 JAN.	2 FEB.	3 MAR.	4 APR.	5 MAY	6 JUN.	7 JUL.	8 AUG.	9 SEP.	10 OCT.	11 NOV.	12 DEC.	
일 최 저 기 온 일 강 수 량	≤ -15.0°C	`91~`00													
		`01~`10													
		`11~`20	0.0	0.0	0.0	0.0	0.0	0.0	0.0	0.0	0.0	0.0	0.0	0.0	0.0
		평년 Normals	0.0	0.0	0.0	0.0	0.0	0.0	0.0	0.0	0.0	0.0	0.0	0.0	0.0
	≤ -12.0°C	`91~`00													
		`01~`10													
		`11~`20	1.0	0.3	0.0	0.0	0.0	0.0	0.0	0.0	0.0	0.0	0.0	0.0	0.0
		평년 Normals	1.0	0.3	0.0	0.0	0.0	0.0	0.0	0.0	0.0	0.0	0.0	0.0	0.0
	< -10.0°C	`91~`00													
		`01~`10													
		`11~`20	2.3	1.0	0.0	0.0	0.0	0.0	0.0	0.0	0.0	0.0	0.0	0.0	0.5
		평년 Normals	2.3	1.0	0.0	0.0	0.0	0.0	0.0	0.0	0.0	0.0	0.0	0.0	0.5
	< 0.0°C	`91~`00													
		`01~`10													
		`11~`20	27.6	23.7	13.3	1.7	0.0	0.0	0.0	0.0	0.0	0.0	0.3	8.6	25.7
		평년 Normals	27.6	23.7	13.3	1.7	0.0	0.0	0.0	0.0	0.0	0.0	0.3	8.6	25.7
	≥ 5.0°C	`91~`00													
		`01~`10													
		`11~`20	0.2	0.5	4.8	18.7	30.2	30.0	31.0	31.0	30.0	26.3	9.0	0.8	0.8
		평년 Normals	0.2	0.5	4.8	18.7	30.2	30.0	31.0	31.0	30.0	26.3	9.0	0.8	0.8
	≥ 25.0°C	`91~`00													
		`01~`10													
		`11~`20	0.0	0.0	0.0	0.0	0.0	0.1	1.7	1.2	0.0	0.0	0.0	0.0	0.0
		평년 Normals	0.0	0.0	0.0	0.0	0.0	0.1	1.7	1.2	0.0	0.0	0.0	0.0	0.0
일 강 수 량	= 0.0mm	`91~`00													
		`01~`10													
		`11~`20	0.7	0.9	0.8	1.2	1.0	1.5	1.8	1.3	1.2	1.5	1.3	0.9	0.9
		평년 Normals	0.7	0.9	0.8	1.2	1.0	1.5	1.8	1.3	1.2	1.5	1.3	0.9	0.9
	≥ 0.1mm	`91~`00													
		`01~`10													
		`11~`20	5.1	6.8	7.6	9.8	7.7	9.6	12.8	13.7	12.2	6.7	6.8	5.4	5.4
		평년 Normals	5.1	6.8	7.6	9.8	7.7	9.6	12.8	13.7	12.2	6.7	6.8	5.4	5.4
	≥ 1.0mm	`91~`00													
		`01~`10													
		`11~`20	3.3	4.4	5.9	7.4	5.5	7.0	9.6	9.9	9.4	4.6	3.6	3.6	3.6
		평년 Normals	3.3	4.4	5.9	7.4	5.5	7.0	9.6	9.9	9.4	4.6	3.6	3.6	3.6
	≥ 10.0mm	`91~`00													
		`01~`10													
		`11~`20	0.8	0.8	2.1	3.1	1.7	3.2	4.6	4.8	4.9	2.1	1.6	1.0	1.0
		평년 Normals	0.8	0.8	2.1	3.1	1.7	3.2	4.6	4.8	4.9	2.1	1.6	1.0	1.0
	≥ 30.0mm	`91~`00													
		`01~`10													
		`11~`20	0.2	0.3	0.4	0.7	0.2	0.8	2.0	2.1	1.9	1.0	0.1	0.0	0.0
		평년 Normals	0.2	0.3	0.4	0.7	0.2	0.8	2.0	2.1	1.9	1.0	0.1	0.0	0.0
	≥ 80.0mm	`91~`00													
		`01~`10													
		`11~`20	0.0	0.0	0.0	0.0	0.0	0.1	0.5	0.5	0.7	0.4	0.0	0.0	0.0
		평년 Normals	0.0	0.0	0.0	0.0	0.0	0.1	0.5	0.5	0.7	0.4	0.0	0.0	0.0
≥ 100.0mm	`91~`00														
	`01~`10														
	`11~`20	0.0	0.0	0.0	0.0	0.0	0.1	0.3	0.3	0.4	0.2	0.0	0.0	0.0	
	평년 Normals	0.0	0.0	0.0	0.0	0.0	0.1	0.3	0.3	0.4	0.2	0.0	0.0	0.0	

월 별 평년 값  
MONTHLY NORMALS

283 경주시 GyeongJu

계급별 일수 Categorized Frequencies of Weather Phenomena (일,day)

요소 Element		월 Month	1	2	3	4	5	6	7	8	9	10	11	12
			JAN.	FEB.	MAR.	APR.	MAY	JUN.	JUL.	AUG.	SEP.	OCT.	NOV.	DEC.
1 시 간 최 다 강 수 량  1-Hour Maximum Precipitation	≥ 1.0mm	`91~`00												
		`01~`10												
		`11~`20	0.0	0.0	0.0	7.2	5.3	6.6	9.0	9.0	8.3	4.4	0.0	0.0
		평년 Normals	0.0	0.0	0.0	7.2	5.3	6.6	9.0	9.0	8.3	4.4	0.0	0.0
	≥ 5.0mm	`91~`00												
		`01~`10												
		`11~`20	0.0	0.0	0.0	2.5	1.2	3.1	4.7	4.8	3.8	1.6	0.0	0.0
		평년 Normals	0.0	0.0	0.0	2.5	1.2	3.1	4.7	4.8	3.8	1.6	0.0	0.0
	≥ 10.0mm	`91~`00												
		`01~`10												
		`11~`20	0.0	0.0	0.0	0.1	0.3	1.1	2.6	2.6	2.5	0.6	0.0	0.0
		평년 Normals	0.0	0.0	0.0	0.1	0.3	1.1	2.6	2.6	2.5	0.6	0.0	0.0
	≥ 20.0mm	`91~`00												
		`01~`10												
		`11~`20	0.0	0.0	0.0	0.0	0.1	0.1	1.2	0.6	0.6	0.3	0.0	0.0
		평년 Normals	0.0	0.0	0.0	0.0	0.1	0.1	1.2	0.6	0.6	0.3	0.0	0.0
	≥ 30.0mm	`91~`00												
		`01~`10												
		`11~`20	0.0	0.0	0.0	0.0	0.0	0.0	0.3	0.1	0.3	0.1	0.0	0.0
		평년 Normals	0.0	0.0	0.0	0.0	0.0	0.0	0.3	0.1	0.3	0.1	0.0	0.0
일 최대풍속 Daily Max. W.S.	< 3.4 m/s	2.0	1.2	0.2	0.4	0.5	1.5	3.0	3.5	6.0	5.4	4.8	1.7	
	3.4-7.9 m/s	22.3	21.9	23.6	24.7	27.4	28.2	27.1	25.9	22.5	22.5	19.4	20.7	
	8.0-13.8 m/s	6.7	5.2	7.2	4.8	3.1	0.3	0.9	1.3	1.4	1.8	2.8	5.5	
	≥ 13.9 m/s	0.0	0.0	0.0	0.1	0.0	0.0	0.0	0.0	0.1	0.1	0.0	0.0	
최소 상대습도 Daily Min. R.H	< 10.0%	0.8	0.8	1.9	1.2	0.3	0.0	0.0	0.0	0.0	0.0	0.1	0.1	
	< 20.0%	8.3	8.9	13.7	12.0	8.2	0.5	0.0	0.0	0.0	0.9	3.4	6.5	
	< 30.0%	17.8	17.6	19.6	17.8	16.9	5.0	0.6	1.2	1.5	6.1	11.8	15.5	
	< 40.0%	24.8	21.4	23.3	22.2	21.3	10.8	3.9	4.3	6.2	13.8	17.2	23.1	
전운량 Cloud Amount	< 2.5할	1.9	1.4	2.0	2.2	1.2	1.1	0.1	0.5	0.3	1.3	2.2	2.5	
	≥ 7.5할	1.2	1.3	1.3	1.1	1.4	1.7	3.4	1.9	2.6	2.0	1.1	0.6	
일조율 Perc. of Sunshine	0	2.6	2.7	2.7	4.2	3.2	4.1	4.7	4.3	5.7	3.4	3.2	1.9	
	< 20%	4.8	5.1	5.2	6.9	5.9	9.8	11.9	9.8	11.1	7.0	7.2	4.5	
	≥ 80%	13.8	10.8	13.3	11.1	9.6	4.7	3.9	5.1	3.3	6.5	7.7	12.9	

월별평년값  
MONTHLY NORMALS

284 거창 Geochang

계급별 일수 Categorized Frequencies of Weather Phenomena (일, day)

요소 Element		월 Month	1 JAN.	2 FEB.	3 MAR.	4 APR.	5 MAY	6 JUN.	7 JUL.	8 AUG.	9 SEP.	10 OCT.	11 NOV.	12 DEC.	
낮 기온 Daily Mean Temp.	< -5.0°C	`91~`00	2.4	1.0	0.0	0.0	0.0	0.0	0.0	0.0	0.0	0.0	0.0	0.8	
		`01~`10	3.4	0.5	0.0	0.0	0.0	0.0	0.0	0.0	0.0	0.0	0.0	0.8	
		`11~`20	4.9	1.4	0.0	0.0	0.0	0.0	0.0	0.0	0.0	0.0	0.0	1.3	
		평년 Normals	3.6	1.0	0.0	0.0	0.0	0.0	0.0	0.0	0.0	0.0	0.0	1.0	
	< 0.0°C	`91~`00	21.9	13.0	0.9	0.0	0.0	0.0	0.0	0.0	0.0	0.0	0.0	0.7	12.2
		`01~`10	20.0	10.3	1.9	0.0	0.0	0.0	0.0	0.0	0.0	0.0	0.0	0.3	13.5
		`11~`20	20.3	10.0	1.1	0.0	0.0	0.0	0.0	0.0	0.0	0.0	0.0	0.2	14.5
		평년 Normals	20.7	11.1	1.3	0.0	0.0	0.0	0.0	0.0	0.0	0.0	0.0	0.4	13.4
	≥ 5.0°C	`91~`00	0.3	2.1	16.2	28.7	31.0	30.0	31.0	31.0	31.0	30.0	30.9	18.2	2.0
		`01~`10	1.0	4.5	19.0	29.7	31.0	30.0	31.0	31.0	31.0	30.0	30.6	18.9	2.7
		`11~`20	0.8	3.3	19.1	29.4	31.0	30.0	31.0	30.8	30.0	30.9	30.9	20.3	2.4
		평년 Normals	0.7	3.3	18.1	29.3	31.0	30.0	31.0	30.9	30.0	30.8	30.8	19.1	2.4
	≥ 25.0°C	`91~`00	0.0	0.0	0.0	0.0	0.0	0.3	12.8	9.9	0.7	0.0	0.0	0.0	0.0
		`01~`10	0.0	0.0	0.0	0.0	0.0	1.4	13.6	15.7	1.5	0.0	0.0	0.0	0.0
		`11~`20	0.0	0.0	0.0	0.0	0.0	0.7	14.0	17.8	0.2	0.0	0.0	0.0	0.0
		평년 Normals	0.0	0.0	0.0	0.0	0.0	0.8	13.5	14.5	0.8	0.0	0.0	0.0	0.0
	≥ 30.0°C	`91~`00	0.0	0.0	0.0	0.0	0.0	0.0	0.0	0.0	0.0	0.0	0.0	0.0	0.0
		`01~`10	0.0	0.0	0.0	0.0	0.0	0.0	0.0	0.0	0.0	0.0	0.0	0.0	0.0
		`11~`20	0.0	0.0	0.0	0.0	0.0	0.0	0.1	0.0	0.0	0.0	0.0	0.0	0.0
		평년 Normals	0.0	0.0	0.0	0.0	0.0	0.0	0.0	0.0	0.0	0.0	0.0	0.0	0.0
낮 최고 기온 Daily Maximum Temp.	< 0.0°C	`91~`00	1.4	1.1	0.0	0.0	0.0	0.0	0.0	0.0	0.0	0.0	0.0	0.8	
		`01~`10	2.0	0.2	0.0	0.0	0.0	0.0	0.0	0.0	0.0	0.0	0.0	0.9	
		`11~`20	3.1	1.2	0.0	0.0	0.0	0.0	0.0	0.0	0.0	0.0	0.0	1.4	
		평년 Normals	2.2	0.8	0.0	0.0	0.0	0.0	0.0	0.0	0.0	0.0	0.0	1.0	
	≥ 10.0°C	`91~`00	2.7	7.9	21.6	29.1	31.0	30.0	31.0	31.0	30.0	30.8	25.4	11.2	
		`01~`10	3.8	11.3	23.3	29.6	31.0	30.0	31.0	31.0	30.0	30.7	25.7	10.0	
		`11~`20	4.0	9.2	23.4	29.3	31.0	30.0	31.0	31.0	30.0	31.0	24.8	7.6	
		평년 Normals	3.5	9.5	22.8	29.3	31.0	30.0	31.0	31.0	30.0	30.8	25.3	9.6	
	≥ 25.0°C	`91~`00	0.0	0.0	0.2	4.4	14.3	22.5	26.7	26.6	18.0	4.3	0.0	0.0	
		`01~`10	0.0	0.0	0.1	4.3	15.7	24.0	26.8	27.7	20.1	5.3	0.1	0.0	
		`11~`20	0.0	0.0	0.1	3.5	17.0	23.9	27.6	28.0	18.2	2.6	0.0	0.0	
		평년 Normals	0.0	0.0	0.1	4.1	15.7	23.5	27.0	27.4	18.8	4.1	0.0	0.0	
	≥ 30.0°C	`91~`00	0.0	0.0	0.0	0.0	1.2	6.4	15.0	14.0	4.0	0.0	0.0	0.0	
		`01~`10	0.0	0.0	0.0	0.2	1.9	9.0	15.7	17.7	5.1	0.0	0.0	0.0	
		`11~`20	0.0	0.0	0.0	0.0	1.9	6.4	15.2	18.4	1.4	0.0	0.0	0.0	
		평년 Normals	0.0	0.0	0.0	0.1	1.7	7.3	15.3	16.7	3.5	0.0	0.0	0.0	
	≥ 33.0°C	`91~`00	0.0	0.0	0.0	0.0	0.1	0.6	6.0	4.2	0.3	0.0	0.0	0.0	
		`01~`10	0.0	0.0	0.0	0.0	0.0	1.1	6.2	8.5	0.2	0.0	0.0	0.0	
		`11~`20	0.0	0.0	0.0	0.0	0.5	0.8	5.6	7.8	0.0	0.0	0.0	0.0	
		평년 Normals	0.0	0.0	0.0	0.0	0.2	0.8	5.9	6.8	0.2	0.0	0.0	0.0	
≥ 35.0°C	`91~`00	0.0	0.0	0.0	0.0	0.0	0.1	2.1	0.4	0.0	0.0	0.0	0.0		
	`01~`10	0.0	0.0	0.0	0.0	0.0	0.1	1.3	1.3	0.0	0.0	0.0	0.0		
	`11~`20	0.0	0.0	0.0	0.0	0.0	0.1	1.5	2.3	0.0	0.0	0.0	0.0		
	평년 Normals	0.0	0.0	0.0	0.0	0.0	0.1	1.6	1.3	0.0	0.0	0.0	0.0		

월별평년값  
MONTHLY NORMALS

284 거창 Geochang

계급별 일수 Categorized Frequencies of Weather Phenomena (일, day)

요소 Element		월 Month	1 JAN.	2 FEB.	3 MAR.	4 APR.	5 MAY	6 JUN.	7 JUL.	8 AUG.	9 SEP.	10 OCT.	11 NOV.	12 DEC.	
최저 기온 일	≤ -15.0°C	`91~`00	0.4	0.2	0.0	0.0	0.0	0.0	0.0	0.0	0.0	0.0	0.0	0.0	0.0
		`01~`10	0.6	0.0	0.0	0.0	0.0	0.0	0.0	0.0	0.0	0.0	0.0	0.0	0.0
		`11~`20	0.6	0.1	0.0	0.0	0.0	0.0	0.0	0.0	0.0	0.0	0.0	0.0	0.1
		평년 Normals	0.5	0.1	0.0	0.0	0.0	0.0	0.0	0.0	0.0	0.0	0.0	0.0	0.0
	≤ -12.0°C	`91~`00	2.7	1.6	0.0	0.0	0.0	0.0	0.0	0.0	0.0	0.0	0.0	0.0	0.9
		`01~`10	3.7	0.5	0.0	0.0	0.0	0.0	0.0	0.0	0.0	0.0	0.0	0.0	0.4
		`11~`20	4.3	0.8	0.0	0.0	0.0	0.0	0.0	0.0	0.0	0.0	0.0	0.0	0.9
		평년 Normals	3.6	1.0	0.0	0.0	0.0	0.0	0.0	0.0	0.0	0.0	0.0	0.0	0.7
	< -10.0°C	`91~`00	6.8	4.5	0.1	0.0	0.0	0.0	0.0	0.0	0.0	0.0	0.0	0.1	3.2
		`01~`10	8.2	2.6	0.0	0.0	0.0	0.0	0.0	0.0	0.0	0.0	0.0	0.0	2.8
		`11~`20	9.5	3.1	0.0	0.0	0.0	0.0	0.0	0.0	0.0	0.0	0.0	0.0	3.2
		평년 Normals	8.2	3.4	0.0	0.0	0.0	0.0	0.0	0.0	0.0	0.0	0.0	0.0	3.1
	< 0.0°C	`91~`00	30.2	26.4	20.8	6.3	0.1	0.0	0.0	0.0	0.0	0.0	2.5	18.3	28.7
		`01~`10	29.3	24.8	19.2	3.7	0.1	0.0	0.0	0.0	0.0	0.0	1.4	16.6	28.8
		`11~`20	29.1	25.0	19.2	3.8	0.0	0.0	0.0	0.0	0.0	0.0	1.1	13.9	28.2
		평년 Normals	29.5	25.4	19.7	4.6	0.1	0.0	0.0	0.0	0.0	0.0	1.7	16.3	28.6
	≥ 5.0°C	`91~`00	0.0	0.3	1.4	12.8	27.1	29.9	31.0	31.0	29.5	16.2	3.4	0.2	0.2
		`01~`10	0.2	0.4	1.6	13.1	29.4	30.0	31.0	31.0	29.9	20.3	3.2	0.2	0.2
		`11~`20	0.0	0.4	2.6	15.5	29.1	30.0	31.0	31.0	29.9	20.9	6.0	0.5	0.5
		평년 Normals	0.1	0.4	1.9	13.8	28.5	30.0	31.0	31.0	29.8	19.1	4.2	0.3	0.3
	≥ 25.0°C	`91~`00	0.0	0.0	0.0	0.0	0.0	0.0	0.0	0.0	0.0	0.0	0.0	0.0	0.0
		`01~`10	0.0	0.0	0.0	0.0	0.0	0.0	0.0	0.0	0.0	0.0	0.0	0.0	0.0
		`11~`20	0.0	0.0	0.0	0.0	0.0	0.0	0.0	0.0	0.1	0.0	0.0	0.0	0.0
		평년 Normals	0.0	0.0	0.0	0.0	0.0	0.0	0.0	0.0	0.0	0.0	0.0	0.0	0.0
강수량 일	= 0.0mm	`91~`00	3.5	2.6	2.5	2.1	1.9	2.2	2.6	1.5	1.8	1.4	1.7	2.4	
		`01~`10	2.6	1.9	2.1	1.0	1.2	2.4	1.4	2.3	2.5	1.5	1.7	3.3	
		`11~`20	4.5	3.4	2.2	2.5	2.3	3.2	3.0	4.0	2.7	2.4	4.5	4.8	
		평년 Normals	3.5	2.6	2.3	1.9	1.8	2.6	2.3	2.6	2.3	1.8	2.6	3.5	
	≥ 0.1mm	`91~`00	5.0	4.4	7.1	7.4	8.4	9.3	12.3	14.5	6.7	5.0	6.0	4.2	
		`01~`10	5.9	5.9	7.6	8.4	9.5	9.6	16.7	14.8	9.4	5.0	5.3	5.3	
		`11~`20	5.4	5.6	7.7	9.5	7.9	10.1	15.0	13.7	10.7	6.1	7.1	6.7	
		평년 Normals	5.4	5.3	7.5	8.4	8.6	9.7	14.7	14.3	8.9	5.4	6.1	5.4	
	≥ 1.0mm	`91~`00	3.7	3.2	5.7	6.4	7.1	8.0	11.2	12.9	6.0	3.9	4.7	2.7	
		`01~`10	3.9	4.7	5.7	7.3	8.3	7.5	13.6	12.2	7.2	3.7	3.9	3.4	
		`11~`20	3.2	3.4	5.8	7.4	5.8	7.1	11.3	10.9	9.0	4.2	4.9	4.0	
		평년 Normals	3.6	3.8	5.7	7.0	7.1	7.5	12.0	12.0	7.4	3.9	4.5	3.4	
	≥ 10.0mm	`91~`00	0.7	0.9	2.7	2.1	2.5	4.3	5.4	7.1	3.4	1.6	1.5	0.6	
		`01~`10	0.9	1.4	1.5	2.8	3.4	3.4	7.7	6.5	3.7	1.4	0.7	0.8	
		`11~`20	0.4	1.1	2.4	3.4	2.3	3.5	6.9	6.0	3.2	2.4	1.6	0.5	
		평년 Normals	0.7	1.1	2.2	2.8	2.7	3.7	6.7	6.5	3.4	1.8	1.3	0.6	
	≥ 30.0mm	`91~`00	0.0	0.0	0.1	1.0	0.8	2.5	2.4	3.8	1.7	0.6	0.3	0.1	
		`01~`10	0.0	0.2	0.2	0.5	1.0	2.0	3.7	3.0	2.1	0.1	0.1	0.0	
		`11~`20	0.1	0.1	0.2	0.9	0.6	1.2	2.5	3.2	1.7	1.2	0.3	0.0	
		평년 Normals	0.0	0.1	0.2	0.8	0.8	1.9	2.9	3.3	1.8	0.6	0.2	0.0	
	≥ 80.0mm	`91~`00	0.0	0.0	0.0	0.1	0.0	0.4	0.9	0.3	0.4	0.0	0.0	0.0	
		`01~`10	0.0	0.0	0.0	0.0	0.1	0.3	0.9	1.0	0.7	0.0	0.0	0.0	
		`11~`20	0.0	0.0	0.0	0.0	0.0	0.1	0.6	0.5	0.6	0.1	0.0	0.0	
		평년 Normals	0.0	0.0	0.0	0.0	0.0	0.3	0.8	0.6	0.6	0.0	0.0	0.0	
≥ 100.0mm	`91~`00	0.0	0.0	0.0	0.0	0.0	0.1	0.1	0.0	0.2	0.0	0.0	0.0		
	`01~`10	0.0	0.0	0.0	0.0	0.1	0.2	0.6	0.6	0.3	0.0	0.0	0.0		
	`11~`20	0.0	0.0	0.0	0.0	0.0	0.0	0.5	0.2	0.4	0.1	0.0	0.0		
	평년 Normals	0.0	0.0	0.0	0.0	0.0	0.1	0.4	0.3	0.3	0.0	0.0	0.0		

월별평년값  
MONTHLY NORMALS

284 거창 Geochang

계급별 일수 Categorized Frequencies of Weather Phenomena (일,day)

요소 Element		월 Month	1 JAN.	2 FEB.	3 MAR.	4 APR.	5 MAY	6 JUN.	7 JUL.	8 AUG.	9 SEP.	10 OCT.	11 NOV.	12 DEC.
1 시간 최대 강수량 1-Hour Maximum Precipitation	≥ 1.0mm	'91~'00	0.1	0.0	0.0	5.8	6.5	7.6	10.9	11.8	5.9	3.4	0.3	0.0
		'01~'10	0.0	0.0	0.0	6.7	7.8	7.2	13.1	11.8	6.4	3.6	0.0	0.0
		'11~'20	0.0	0.0	0.0	6.8	5.3	6.6	10.7	10.2	8.0	3.9	0.0	0.0
		평년 Normals	0.0	0.0	0.0	6.4	6.5	7.1	11.6	11.3	6.8	3.6	0.1	0.0
	≥ 5.0mm	'91~'00	0.0	0.0	0.0	1.9	2.2	4.7	5.4	6.7	3.0	1.4	0.0	0.0
		'01~'10	0.0	0.0	0.0	2.1	3.1	3.8	7.9	6.3	3.6	1.2	0.0	0.0
		'11~'20	0.0	0.0	0.0	1.8	1.5	3.3	6.4	5.8	3.2	1.9	0.0	0.0
		평년 Normals	0.0	0.0	0.0	1.9	2.3	3.9	6.6	6.3	3.3	1.5	0.0	0.0
	≥ 10.0mm	'91~'00	0.0	0.0	0.0	0.5	0.4	2.3	2.8	4.3	1.3	0.2	0.0	0.0
		'01~'10	0.0	0.0	0.0	0.3	0.9	2.0	4.7	3.4	2.1	0.2	0.0	0.0
		'11~'20	0.0	0.0	0.0	0.0	0.2	1.2	3.8	3.9	1.8	0.9	0.0	0.0
		평년 Normals	0.0	0.0	0.0	0.3	0.5	1.8	3.8	3.9	1.7	0.4	0.0	0.0
	≥ 20.0mm	'91~'00	0.0	0.0	0.0	0.0	0.0	0.5	1.1	1.8	0.1	0.0	0.0	0.0
		'01~'10	0.0	0.0	0.0	0.1	0.0	0.2	1.9	1.4	0.4	0.0	0.0	0.0
		'11~'20	0.0	0.0	0.0	0.0	0.0	0.4	1.0	1.3	0.8	0.0	0.0	0.0
		평년 Normals	0.0	0.0	0.0	0.0	0.0	0.4	1.3	1.5	0.4	0.0	0.0	0.0
	≥ 30.0mm	'91~'00	0.0	0.0	0.0	0.0	0.0	0.1	0.4	0.5	0.1	0.0	0.0	0.0
		'01~'10	0.0	0.0	0.0	0.0	0.0	0.0	0.8	0.6	0.2	0.0	0.0	0.0
		'11~'20	0.0	0.0	0.0	0.0	0.0	0.1	0.6	0.3	0.3	0.0	0.0	0.0
		평년 Normals	0.0	0.0	0.0	0.0	0.0	0.1	0.6	0.5	0.2	0.0	0.0	0.0
일 최대풍속 Daily Max. W.S.	< 3.4 m/s	10.7	7.8	5.8	3.9	6.2	10.0	13.1	14.5	16.5	14.4	12.8	10.9	
	3.4-7.9 m/s	19.3	19.3	23.5	24.7	24.1	19.9	17.5	16.1	13.2	16.2	16.0	18.3	
	8.0-13.8 m/s	0.9	1.1	1.7	1.4	0.7	0.1	0.4	0.3	0.3	0.1	0.2	0.7	
	≥ 13.9 m/s	0.0	0.0	0.0	0.0	0.0	0.0	0.0	0.1	0.0	0.0	0.0	0.0	
최소 상대습도 Daily Min. R.H	< 10.0%	0.3	0.5	1.2	0.6	0.1	0.0	0.0	0.0	0.0	0.0	0.1	0.3	
	< 20.0%	5.0	7.5	8.7	9.4	4.9	0.7	0.0	0.0	0.1	1.8	3.0	4.1	
	< 30.0%	13.1	15.9	18.3	18.5	14.4	4.5	0.3	0.3	2.1	8.1	10.6	11.4	
	< 40.0%	20.7	22.2	24.1	22.4	20.6	11.2	2.0	2.1	7.9	17.5	18.4	19.4	
전운량 Cloud Amount	< 2.5할	8.8	6.5	6.2	6.1	5.7	2.6	1.4	1.8	2.8	5.5	6.6	8.4	
	≥ 7.5할	2.6	2.9	4.4	4.1	4.6	7.1	8.9	7.8	6.0	3.2	3.6	2.5	
일조율 Perc. of Sunshine	0	2.7	2.3	2.9	3.4	3.3	4.0	5.0	4.8	4.4	2.6	2.7	2.0	
	< 20%	4.9	4.2	5.6	5.9	5.7	8.0	10.7	9.8	8.4	5.0	5.9	4.6	
	≥ 80%	11.2	11.8	10.1	10.0	8.3	3.3	1.6	2.4	2.9	6.6	8.4	10.4	

월별평년값
MONTHLY NORMALS

285 합천 Hapcheon

계급별 일수 Categorized Frequencies of Weather Phenomena (일, day)

Table with columns: 요소 Element, 월 Month, 1 JAN., 2 FEB., 3 MAR., 4 APR., 5 MAY, 6 JUN., 7 JUL., 8 AUG., 9 SEP., 10 OCT., 11 NOV., 12 DEC. and rows for Daily Mean Temp. and Daily Maximum Temp. with various temperature ranges and their monthly frequencies.

월별평년값  
MONTHLY NORMALS

285 합천 Hapcheon

계급별 일수 Categorized Frequencies of Weather Phenomena (일,day)

요소 Element		월 Month	1 JAN.	2 FEB.	3 MAR.	4 APR.	5 MAY	6 JUN.	7 JUL.	8 AUG.	9 SEP.	10 OCT.	11 NOV.	12 DEC.	
일 최 저 기 온 일 강 수 량	≤ -15.0°C	`91~`00	0.0	0.1	0.0	0.0	0.0	0.0	0.0	0.0	0.0	0.0	0.0	0.0	
		`01~`10	0.0	0.0	0.0	0.0	0.0	0.0	0.0	0.0	0.0	0.0	0.0	0.0	
		`11~`20	0.2	0.1	0.0	0.0	0.0	0.0	0.0	0.0	0.0	0.0	0.0	0.0	
		평년 Normals	0.1	0.1	0.0	0.0	0.0	0.0	0.0	0.0	0.0	0.0	0.0	0.0	
	≤ -12.0°C	`91~`00	0.5	0.6	0.0	0.0	0.0	0.0	0.0	0.0	0.0	0.0	0.0	0.0	0.2
		`01~`10	1.4	0.1	0.0	0.0	0.0	0.0	0.0	0.0	0.0	0.0	0.0	0.0	0.1
		`11~`20	2.2	0.5	0.0	0.0	0.0	0.0	0.0	0.0	0.0	0.0	0.0	0.0	0.2
		평년 Normals	1.4	0.4	0.0	0.0	0.0	0.0	0.0	0.0	0.0	0.0	0.0	0.0	0.2
	< -10.0°C	`91~`00	3.5	1.7	0.0	0.0	0.0	0.0	0.0	0.0	0.0	0.0	0.0	0.0	1.0
		`01~`10	4.1	0.5	0.0	0.0	0.0	0.0	0.0	0.0	0.0	0.0	0.0	0.0	1.2
		`11~`20	6.0	1.6	0.0	0.0	0.0	0.0	0.0	0.0	0.0	0.0	0.0	0.0	1.7
		평년 Normals	4.5	1.3	0.0	0.0	0.0	0.0	0.0	0.0	0.0	0.0	0.0	0.0	1.3
	< 0.0°C	`91~`00	29.1	25.3	15.7	3.5	0.0	0.0	0.0	0.0	0.0	0.0	0.4	11.2	26.8
		`01~`10	28.3	22.8	13.5	1.3	0.0	0.0	0.0	0.0	0.0	0.0	0.5	11.5	26.5
		`11~`20	28.6	24.4	15.1	2.0	0.0	0.0	0.0	0.0	0.0	0.0	0.3	10.2	26.8
		평년 Normals	28.7	24.2	14.8	2.3	0.0	0.0	0.0	0.0	0.0	0.0	0.4	11.0	26.7
	≥ 5.0°C	`91~`00	0.0	0.6	3.9	16.2	29.9	30.0	31.0	31.0	31.0	30.0	23.5	6.1	0.5
		`01~`10	0.5	0.7	4.7	17.6	30.4	30.0	31.0	31.0	31.0	29.9	26.9	6.8	0.8
		`11~`20	0.1	0.9	4.5	19.3	30.5	30.0	31.0	31.0	31.0	29.8	25.2	8.4	0.7
		평년 Normals	0.2	0.7	4.4	17.7	30.3	30.0	31.0	31.0	31.0	29.9	25.2	7.1	0.7
	≥ 25.0°C	`91~`00	0.0	0.0	0.0	0.0	0.0	0.0	0.4	0.5	0.0	0.0	0.0	0.0	0.0
		`01~`10	0.0	0.0	0.0	0.0	0.0	0.0	0.5	2.0	0.1	0.0	0.0	0.0	0.0
		`11~`20	0.0	0.0	0.0	0.0	0.0	0.1	1.7	1.2	0.0	0.0	0.0	0.0	0.0
		평년 Normals	0.0	0.0	0.0	0.0	0.0	0.0	0.9	1.2	0.0	0.0	0.0	0.0	0.0
= 0.0mm	`91~`00	2.3	2.1	2.5	2.2	2.3	2.1	2.3	1.2	1.9	1.1	1.4	2.2	2.2	
	`01~`10	1.9	1.9	2.4	1.7	1.3	3.0	3.0	2.5	2.3	1.6	2.0	2.0	2.0	
	`11~`20	0.9	0.8	0.7	0.7	0.8	1.0	0.9	1.2	0.6	1.0	0.7	1.1	1.1	
	평년 Normals	1.7	1.6	1.9	1.5	1.5	2.0	2.1	1.6	1.6	1.2	1.4	1.8	1.8	
≥ 0.1mm	`91~`00	3.8	3.4	6.2	7.4	8.8	9.9	12.0	13.8	7.0	4.5	5.3	3.0	3.0	
	`01~`10	3.7	5.3	6.4	7.6	9.3	9.3	15.6	14.2	10.3	4.5	3.7	3.5	3.5	
	`11~`20	4.6	5.3	7.7	9.6	8.5	9.8	15.7	14.0	11.1	6.0	6.7	5.3	5.3	
	평년 Normals	4.0	4.7	6.8	8.2	8.9	9.7	14.4	14.0	9.5	5.0	5.2	3.9	3.9	
≥ 1.0mm	`91~`00	3.1	2.6	5.2	5.7	7.8	8.4	10.6	11.8	5.8	3.4	3.6	1.7	1.7	
	`01~`10	2.7	4.6	5.1	6.6	7.6	7.6	13.3	12.4	7.7	3.6	3.1	2.5	2.5	
	`11~`20	2.6	3.1	5.4	7.5	6.2	7.5	12.3	10.8	8.9	4.0	5.1	3.5	3.5	
	평년 Normals	2.8	3.4	5.2	6.6	7.2	7.8	12.1	11.7	7.5	3.7	3.9	2.6	2.6	
≥ 10.0mm	`91~`00	0.9	1.0	2.5	1.8	2.8	4.1	5.1	6.8	3.1	1.4	1.1	0.5	0.5	
	`01~`10	0.8	1.3	1.3	2.5	3.4	3.6	7.3	6.2	3.5	1.3	0.4	0.5	0.5	
	`11~`20	0.6	0.9	2.4	3.9	2.8	3.1	6.9	6.0	4.1	2.5	1.5	1.0	1.0	
	평년 Normals	0.8	1.1	2.1	2.7	3.0	3.6	6.4	6.3	3.6	1.7	1.0	0.7	0.7	
≥ 30.0mm	`91~`00	0.0	0.0	0.2	0.6	0.5	1.9	2.2	3.2	1.2	0.4	0.3	0.1	0.1	
	`01~`10	0.1	0.1	0.1	0.3	1.0	1.7	4.3	3.0	1.7	0.1	0.1	0.0	0.0	
	`11~`20	0.0	0.3	0.6	1.0	0.8	1.2	2.9	3.2	2.1	1.1	0.4	0.1	0.1	
	평년 Normals	0.0	0.1	0.3	0.6	0.8	1.6	3.1	3.1	1.7	0.5	0.3	0.1	0.1	
≥ 80.0mm	`91~`00	0.0	0.0	0.0	0.0	0.0	0.1	0.6	0.5	0.5	0.0	0.0	0.0	0.0	
	`01~`10	0.0	0.0	0.0	0.0	0.2	0.5	1.0	0.8	0.3	0.0	0.0	0.0	0.0	
	`11~`20	0.0	0.0	0.0	0.0	0.0	0.1	0.8	0.9	0.5	0.2	0.0	0.0	0.0	
	평년 Normals	0.0	0.0	0.0	0.0	0.1	0.2	0.8	0.7	0.4	0.1	0.0	0.0	0.0	
≥ 100.0mm	`91~`00	0.0	0.0	0.0	0.0	0.0	0.1	0.2	0.4	0.3	0.0	0.0	0.0	0.0	
	`01~`10	0.0	0.0	0.0	0.0	0.1	0.3	0.5	0.2	0.2	0.0	0.0	0.0	0.0	
	`11~`20	0.0	0.0	0.0	0.0	0.0	0.1	0.5	0.5	0.2	0.2	0.0	0.0	0.0	
	평년 Normals	0.0	0.0	0.0	0.0	0.0	0.2	0.4	0.4	0.2	0.1	0.0	0.0	0.0	



월 별 평년 값  
MONTHLY NORMALS

285 합천 Hapcheon

계급별 일수 Categorized Frequencies of Weather Phenomena (일, day)

요소 Element		월 Month	1 JAN.	2 FEB.	3 MAR.	4 APR.	5 MAY	6 JUN.	7 JUL.	8 AUG.	9 SEP.	10 OCT.	11 NOV.	12 DEC.
1 시간 최대 강수량 1-Hour Maximum Precipitation	≥ 1.0mm	'91~'00	0.3	0.0	0.0	5.3	7.2	8.0	10.0	11.1	5.6	3.2	0.3	0.4
		'01~'10	0.0	0.0	0.0	6.4	7.2	6.8	12.7	11.8	6.9	3.4	0.0	0.0
		'11~'20	0.0	0.0	0.0	7.4	5.5	6.6	11.7	10.6	7.9	3.8	0.0	0.0
		평년 Normals	0.1	0.0	0.0	6.4	6.6	7.1	11.5	11.2	6.8	3.5	0.1	0.1
	≥ 5.0mm	'91~'00	0.0	0.0	0.0	1.4	2.7	3.8	5.1	6.8	2.7	0.9	0.1	0.0
		'01~'10	0.0	0.0	0.0	1.6	2.7	3.8	7.9	6.9	3.3	0.9	0.0	0.0
		'11~'20	0.0	0.0	0.0	2.8	1.9	2.9	7.6	6.3	3.5	2.1	0.0	0.0
		평년 Normals	0.0	0.0	0.0	1.9	2.4	3.5	6.9	6.7	3.2	1.3	0.0	0.0
	≥ 10.0mm	'91~'00	0.0	0.0	0.0	0.3	0.4	1.9	2.4	4.0	1.1	0.3	0.0	0.0
		'01~'10	0.0	0.0	0.0	0.1	0.9	2.4	4.8	4.3	1.5	0.1	0.0	0.0
		'11~'20	0.0	0.0	0.0	0.2	0.4	1.8	3.9	3.8	1.8	1.0	0.0	0.0
		평년 Normals	0.0	0.0	0.0	0.2	0.6	2.0	3.7	4.0	1.5	0.5	0.0	0.0
	≥ 20.0mm	'91~'00	0.0	0.0	0.0	0.0	0.0	0.3	1.2	1.2	0.3	0.1	0.0	0.0
		'01~'10	0.0	0.0	0.0	0.0	0.1	0.5	2.3	1.6	0.6	0.0	0.0	0.0
		'11~'20	0.0	0.0	0.0	0.0	0.0	0.5	1.8	1.6	1.0	0.3	0.0	0.0
		평년 Normals	0.0	0.0	0.0	0.0	0.0	0.4	1.8	1.5	0.6	0.1	0.0	0.0
	≥ 30.0mm	'91~'00	0.0	0.0	0.0	0.0	0.0	0.0	0.4	0.6	0.0	0.0	0.0	0.0
		'01~'10	0.0	0.0	0.0	0.0	0.0	0.1	1.3	0.6	0.2	0.0	0.0	0.0
		'11~'20	0.0	0.0	0.0	0.0	0.0	0.2	0.8	0.8	0.2	0.1	0.0	0.0
		평년 Normals	0.0	0.0	0.0	0.0	0.0	0.1	0.8	0.7	0.1	0.0	0.0	0.0
일 최대풍속 Daily Max. W.S.	< 3.4 m/s	14.8	11.1	7.0	4.9	8.3	10.9	12.2	15.0	17.3	17.9	16.5	15.4	
	3.4-7.9 m/s	16.1	16.9	23.6	24.4	22.3	19.0	18.6	15.8	12.4	12.7	12.5	14.3	
	8.0-13.8 m/s	0.1	0.2	0.5	0.7	0.4	0.2	0.1	0.2	0.2	0.0	0.0	0.2	
	≥ 13.9 m/s	0.0	0.0	0.0	0.0	0.0	0.0	0.0	0.0	0.1	0.0	0.0	0.0	
최소 상대습도 Daily Min. R.H	< 10.0%	0.2	0.6	0.8	0.7	0.3	0.0	0.0	0.0	0.0	0.0	0.2	0.4	
	< 20.0%	6.6	9.9	11.4	12.0	7.5	1.4	0.0	0.1	0.3	1.9	3.4	4.9	
	< 30.0%	17.2	18.5	20.7	19.4	16.2	6.4	0.5	0.8	3.0	9.1	12.1	14.7	
	< 40.0%	24.8	23.9	24.9	23.3	22.1	14.1	4.1	5.7	9.6	19.7	20.9	24.0	
전운량 Cloud Amount	< 2.5할	5.7	5.1	3.7	3.9	3.2	1.3	0.9	1.3	1.8	3.5	3.9	5.1	
	≥ 7.5할	2.1	1.4	3.3	3.0	3.4	5.3	6.3	5.5	4.4	2.6	2.3	1.6	
일조율 Perc. of Sunshine	0	3.2	2.7	3.2	3.9	3.7	4.7	6.2	5.2	4.5	2.6	3.1	2.2	
	< 20%	5.3	4.6	5.8	6.9	7.0	9.7	13.0	10.5	9.2	5.2	5.4	4.8	
	≥ 80%	9.2	10.1	9.4	8.1	6.7	2.2	1.4	2.7	3.4	6.5	6.3	8.0	

월별평년값  
MONTHLY NORMALS

288 밀양 Miryang

계급별 일수 Categorized Frequencies of Weather Phenomena (일, day)

요소 Element		월 Month	1 JAN.	2 FEB.	3 MAR.	4 APR.	5 MAY	6 JUN.	7 JUL.	8 AUG.	9 SEP.	10 OCT.	11 NOV.	12 DEC.		
일평균 기온 Daily Mean Temp.	< -5.0°C	`91~`00	0.1	0.3	0.0	0.0	0.0	0.0	0.0	0.0	0.0	0.0	0.0	0.0	0.0	
		`01~`10	1.1	0.1	0.0	0.0	0.0	0.0	0.0	0.0	0.0	0.0	0.0	0.0	0.0	0.0
		`11~`20	1.3	0.7	0.0	0.0	0.0	0.0	0.0	0.0	0.0	0.0	0.0	0.0	0.0	0.1
		평년 Normals	0.8	0.4	0.0	0.0	0.0	0.0	0.0	0.0	0.0	0.0	0.0	0.0	0.0	0.0
	< 0.0°C	`91~`00	13.2	6.9	0.2	0.0	0.0	0.0	0.0	0.0	0.0	0.0	0.0	0.2	6.3	
		`01~`10	13.9	5.1	0.5	0.0	0.0	0.0	0.0	0.0	0.0	0.0	0.0	0.0	9.5	
		`11~`20	14.1	5.6	0.0	0.0	0.0	0.0	0.0	0.0	0.0	0.0	0.0	0.1	9.8	
		평년 Normals	13.7	5.9	0.2	0.0	0.0	0.0	0.0	0.0	0.0	0.0	0.0	0.1	8.5	
	≥ 5.0°C	`91~`00	2.1	4.9	23.8	29.7	31.0	30.0	31.0	31.0	31.0	30.0	30.9	23.2	6.6	
		`01~`10	2.1	9.3	24.3	30.0	31.0	30.0	31.0	31.0	31.0	30.0	30.9	23.2	6.9	
		`11~`20	2.8	7.6	25.8	30.0	31.0	30.0	31.0	31.0	31.0	30.0	31.0	24.5	6.0	
		평년 Normals	2.3	7.3	24.6	29.9	31.0	30.0	31.0	31.0	31.0	30.0	30.9	23.6	6.5	
	≥ 25.0°C	`91~`00	0.0	0.0	0.0	0.0	0.0	1.4	16.6	18.8	2.6	0.0	0.0	0.0	0.0	
		`01~`10	0.0	0.0	0.0	0.0	0.1	3.6	17.2	20.7	3.5	0.0	0.0	0.0	0.0	
		`11~`20	0.0	0.0	0.0	0.0	0.3	4.5	22.4	23.6	2.3	0.0	0.0	0.0	0.0	
		평년 Normals	0.0	0.0	0.0	0.0	0.1	3.2	18.7	21.0	2.8	0.0	0.0	0.0	0.0	
≥ 30.0°C	`91~`00	0.0	0.0	0.0	0.0	0.0	0.0	1.1	0.2	0.0	0.0	0.0	0.0	0.0		
	`01~`10	0.0	0.0	0.0	0.0	0.0	0.0	0.8	0.2	0.0	0.0	0.0	0.0	0.0		
	`11~`20	0.0	0.0	0.0	0.0	0.0	0.0	1.8	2.5	0.0	0.0	0.0	0.0	0.0		
	평년 Normals	0.0	0.0	0.0	0.0	0.0	0.0	1.2	1.0	0.0	0.0	0.0	0.0	0.0		
일최고기온 Daily Maximum Temp.	< 0.0°C	`91~`00	0.1	0.2	0.0	0.0	0.0	0.0	0.0	0.0	0.0	0.0	0.0	0.0	0.0	
		`01~`10	0.8	0.1	0.0	0.0	0.0	0.0	0.0	0.0	0.0	0.0	0.0	0.0	0.1	
		`11~`20	0.9	0.3	0.0	0.0	0.0	0.0	0.0	0.0	0.0	0.0	0.0	0.0	0.1	
		평년 Normals	0.6	0.2	0.0	0.0	0.0	0.0	0.0	0.0	0.0	0.0	0.0	0.0	0.1	
	≥ 10.0°C	`91~`00	7.4	13.1	26.3	30.0	31.0	30.0	31.0	31.0	30.0	31.0	27.8	15.8		
		`01~`10	7.3	14.6	25.6	29.9	31.0	30.0	31.0	31.0	30.0	31.0	28.0	13.8		
		`11~`20	6.6	13.1	27.3	29.9	31.0	30.0	31.0	31.0	30.0	31.0	27.9	11.5		
		평년 Normals	7.1	13.6	26.4	29.9	31.0	30.0	31.0	31.0	30.0	31.0	27.9	13.7		
	≥ 25.0°C	`91~`00	0.0	0.0	0.3	5.0	15.7	22.6	28.2	28.5	22.5	7.6	0.0	0.0		
		`01~`10	0.0	0.0	0.0	5.5	17.4	25.6	27.1	28.6	22.9	9.6	0.2	0.0		
		`11~`20	0.0	0.0	0.2	5.1	21.5	26.9	29.2	29.6	22.9	6.2	0.2	0.0		
		평년 Normals	0.0	0.0	0.2	5.2	18.2	25.0	28.2	28.9	22.8	7.8	0.1	0.0		
	≥ 30.0°C	`91~`00	0.0	0.0	0.0	0.0	1.3	7.7	15.7	19.3	6.0	0.0	0.0	0.0		
		`01~`10	0.0	0.0	0.0	0.2	3.1	11.4	17.5	21.5	8.7	0.0	0.0	0.0		
		`11~`20	0.0	0.0	0.0	0.1	5.4	12.6	21.1	23.0	5.9	0.1	0.0	0.0		
		평년 Normals	0.0	0.0	0.0	0.1	3.3	10.6	18.1	21.3	6.9	0.0	0.0	0.0		
≥ 33.0°C	`91~`00	0.0	0.0	0.0	0.0	0.3	1.1	6.7	7.3	0.8	0.0	0.0	0.0			
	`01~`10	0.0	0.0	0.0	0.0	0.4	2.1	7.5	11.3	1.8	0.0	0.0	0.0			
	`11~`20	0.0	0.0	0.0	0.0	0.9	2.3	11.2	14.3	0.5	0.0	0.0	0.0			
	평년 Normals	0.0	0.0	0.0	0.0	0.5	1.8	8.5	11.0	1.0	0.0	0.0	0.0			
≥ 35.0°C	`91~`00	0.0	0.0	0.0	0.0	0.0	0.2	2.9	1.8	0.3	0.0	0.0	0.0			
	`01~`10	0.0	0.0	0.0	0.0	0.0	0.4	2.1	4.3	0.2	0.0	0.0	0.0			
	`11~`20	0.0	0.0	0.0	0.0	0.4	0.5	5.4	8.5	0.1	0.0	0.0	0.0			
	평년 Normals	0.0	0.0	0.0	0.0	0.1	0.4	3.5	4.9	0.2	0.0	0.0	0.0			

월별평년값  
MONTHLY NORMALS

288 밀양 Miryang

계급별 일수 Categorized Frequencies of Weather Phenomena (일, day)

요소 Element		월 Month	1 JAN.	2 FEB.	3 MAR.	4 APR.	5 MAY	6 JUN.	7 JUL.	8 AUG.	9 SEP.	10 OCT.	11 NOV.	12 DEC.	
최저 기온 일	≤ -15.0°C	'91~'00	0.0	0.1	0.0	0.0	0.0	0.0	0.0	0.0	0.0	0.0	0.0	0.0	0.0
		'01~'10	0.0	0.0	0.0	0.0	0.0	0.0	0.0	0.0	0.0	0.0	0.0	0.0	0.0
		'11~'20	0.1	0.0	0.0	0.0	0.0	0.0	0.0	0.0	0.0	0.0	0.0	0.0	0.0
		평년 Normals	0.0	0.0	0.0	0.0	0.0	0.0	0.0	0.0	0.0	0.0	0.0	0.0	0.0
	≤ -12.0°C	'91~'00	0.4	0.2	0.0	0.0	0.0	0.0	0.0	0.0	0.0	0.0	0.0	0.0	0.0
		'01~'10	0.9	0.1	0.0	0.0	0.0	0.0	0.0	0.0	0.0	0.0	0.0	0.0	0.1
		'11~'20	1.0	0.4	0.0	0.0	0.0	0.0	0.0	0.0	0.0	0.0	0.0	0.0	0.0
		평년 Normals	0.8	0.2	0.0	0.0	0.0	0.0	0.0	0.0	0.0	0.0	0.0	0.0	0.0
	< -10.0°C	'91~'00	1.6	1.2	0.0	0.0	0.0	0.0	0.0	0.0	0.0	0.0	0.0	0.0	0.4
		'01~'10	2.5	0.4	0.0	0.0	0.0	0.0	0.0	0.0	0.0	0.0	0.0	0.0	1.1
		'11~'20	3.9	1.0	0.0	0.0	0.0	0.0	0.0	0.0	0.0	0.0	0.0	0.0	0.4
		평년 Normals	2.7	0.9	0.0	0.0	0.0	0.0	0.0	0.0	0.0	0.0	0.0	0.0	0.6
	< 0.0°C	'91~'00	28.5	24.8	13.7	3.2	0.0	0.0	0.0	0.0	0.0	0.0	0.4	11.9	26.8
		'01~'10	27.8	22.1	13.3	1.1	0.0	0.0	0.0	0.0	0.0	0.0	0.5	12.1	26.1
		'11~'20	28.1	22.7	13.0	1.3	0.0	0.0	0.0	0.0	0.0	0.0	0.1	9.0	26.1
		평년 Normals	28.1	23.2	13.3	1.9	0.0	0.0	0.0	0.0	0.0	0.0	0.3	11.0	26.3
	≥ 5.0°C	'91~'00	0.0	0.9	5.0	16.8	30.5	30.0	31.0	31.0	31.0	30.0	23.9	6.8	0.5
		'01~'10	0.5	1.0	4.5	17.1	30.6	30.0	31.0	31.0	31.0	30.0	26.3	6.5	0.8
		'11~'20	0.7	1.3	6.2	20.2	30.8	30.0	31.0	31.0	31.0	30.0	26.5	9.4	1.0
		평년 Normals	0.4	1.1	5.2	18.0	30.6	30.0	31.0	31.0	31.0	30.0	25.6	7.6	0.8
	≥ 25.0°C	'91~'00	0.0	0.0	0.0	0.0	0.0	0.0	0.0	1.3	0.8	0.2	0.0	0.0	0.0
		'01~'10	0.0	0.0	0.0	0.0	0.0	0.0	0.0	1.1	1.9	0.1	0.0	0.0	0.0
		'11~'20	0.0	0.0	0.0	0.0	0.0	0.0	0.1	3.4	3.4	0.0	0.0	0.0	0.0
		평년 Normals	0.0	0.0	0.0	0.0	0.0	0.0	0.0	1.9	2.0	0.1	0.0	0.0	0.0
강수량 일	= 0.0mm	'91~'00	1.5	1.7	2.6	2.4	2.1	2.0	3.2	2.3	2.0	1.9	1.6	1.8	
		'01~'10	1.5	1.4	1.7	2.3	1.3	1.8	2.4	2.7	3.0	2.0	1.2	1.9	
		'11~'20	1.9	2.3	2.0	2.3	2.2	2.5	3.4	2.3	2.5	2.5	2.2	1.8	
		평년 Normals	1.6	1.8	2.1	2.3	1.9	2.1	3.0	2.4	2.5	2.1	1.7	1.8	
	≥ 0.1mm	'91~'00	4.3	3.8	6.9	7.5	8.8	9.8	11.4	12.9	7.4	3.7	5.2	3.0	
		'01~'10	3.5	5.1	6.8	7.8	9.0	9.3	15.0	12.2	8.9	3.8	4.0	3.9	
		'11~'20	3.8	5.2	6.8	9.2	8.1	9.5	14.0	13.4	9.8	5.4	6.0	5.2	
		평년 Normals	3.9	4.7	6.8	8.2	8.6	9.5	13.5	12.8	8.7	4.3	5.1	4.0	
	≥ 1.0mm	'91~'00	3.3	3.3	5.6	6.3	7.5	9.0	10.4	11.5	6.4	3.2	3.9	2.2	
		'01~'10	2.8	4.5	5.6	6.5	8.0	7.6	12.7	10.6	7.5	3.2	3.2	2.9	
		'11~'20	2.6	3.9	5.8	7.6	5.6	6.8	10.5	11.0	8.0	4.1	4.5	3.6	
		평년 Normals	2.9	3.9	5.7	6.8	7.0	7.8	11.2	11.0	7.3	3.5	3.9	2.9	
	≥ 10.0mm	'91~'00	0.9	0.9	2.5	2.0	3.8	4.1	5.7	6.7	2.8	1.3	1.2	0.9	
		'01~'10	0.8	1.3	1.7	3.3	3.3	3.4	7.5	6.4	3.1	1.0	1.0	0.6	
		'11~'20	0.7	1.1	2.6	3.9	2.7	2.9	5.7	5.7	4.0	2.0	1.6	0.9	
		평년 Normals	0.8	1.1	2.3	3.1	3.3	3.5	6.3	6.3	3.3	1.4	1.3	0.8	
	≥ 30.0mm	'91~'00	0.0	0.0	0.2	1.1	1.1	1.8	2.5	2.7	1.2	0.4	0.2	0.1	
		'01~'10	0.0	0.2	0.2	0.8	1.2	1.7	3.4	2.5	1.6	0.4	0.1	0.0	
		'11~'20	0.1	0.3	0.6	1.0	0.6	1.3	2.9	2.4	1.5	1.0	0.4	0.1	
		평년 Normals	0.0	0.2	0.3	1.0	1.0	1.6	2.9	2.5	1.4	0.6	0.2	0.1	
	≥ 80.0mm	'91~'00	0.0	0.0	0.0	0.0	0.0	0.5	0.5	0.7	0.4	0.1	0.1	0.0	
		'01~'10	0.0	0.0	0.0	0.0	0.1	0.5	0.8	0.5	0.1	0.0	0.0	0.0	
		'11~'20	0.0	0.0	0.0	0.0	0.1	0.0	0.2	0.3	0.4	0.2	0.0	0.0	
		평년 Normals	0.0	0.0	0.0	0.0	0.1	0.3	0.5	0.5	0.3	0.1	0.0	0.0	
≥ 100.0mm	'91~'00	0.0	0.0	0.0	0.0	0.0	0.1	0.3	0.2	0.2	0.0	0.0	0.0		
	'01~'10	0.0	0.0	0.0	0.0	0.1	0.3	0.3	0.4	0.1	0.0	0.0	0.0		
	'11~'20	0.0	0.0	0.0	0.0	0.0	0.0	0.2	0.2	0.4	0.2	0.0	0.0		
	평년 Normals	0.0	0.0	0.0	0.0	0.0	0.1	0.3	0.3	0.2	0.1	0.0	0.0		

월 별 평년 값  
MONTHLY NORMALS

288 밀양 Miryang

계급별 일수 Categorized Frequencies of Weather Phenomena (일,day)

요소 Element		월 Month	1	2	3	4	5	6	7	8	9	10	11	12
			JAN.	FEB.	MAR.	APR.	MAY	JUN.	JUL.	AUG.	SEP.	OCT.	NOV.	DEC.
1 시 간 최 다 강 수 량  1-Hour Maximum Precipitation	≥ 1.0mm	'91~'00	0.3	0.9	1.4	6.2	7.0	8.5	10.2	10.6	5.7	2.9	0.7	0.8
		'01~'10	0.0	0.0	0.0	6.5	7.2	7.2	12.2	10.5	7.3	2.9	0.0	0.0
		'11~'20	0.0	0.0	0.0	7.1	5.2	6.4	10.3	10.3	7.4	3.9	0.0	0.0
		평년 Normals	0.1	0.3	0.5	6.6	6.5	7.4	10.9	10.5	6.8	3.2	0.2	0.3
	≥ 5.0mm	'91~'00	0.0	0.0	0.1	2.1	3.3	3.9	5.6	6.4	2.6	0.7	0.1	0.2
		'01~'10	0.0	0.0	0.0	2.1	3.2	3.8	7.8	6.6	3.4	0.8	0.0	0.0
		'11~'20	0.0	0.0	0.0	2.7	1.5	2.5	5.7	5.8	3.6	1.6	0.0	0.0
		평년 Normals	0.0	0.0	0.0	2.3	2.7	3.4	6.4	6.3	3.2	1.0	0.0	0.1
	≥ 10.0mm	'91~'00	0.0	0.0	0.0	0.4	1.1	1.9	3.7	3.7	1.3	0.3	0.1	0.0
		'01~'10	0.0	0.0	0.0	0.6	1.2	2.0	4.2	4.2	1.6	0.4	0.0	0.0
		'11~'20	0.0	0.0	0.0	0.4	0.5	1.3	3.7	3.1	1.6	0.7	0.0	0.0
		평년 Normals	0.0	0.0	0.0	0.5	0.9	1.7	3.9	3.7	1.5	0.5	0.0	0.0
	≥ 20.0mm	'91~'00	0.0	0.0	0.0	0.0	0.2	0.3	1.0	1.6	0.4	0.0	0.0	0.0
		'01~'10	0.0	0.0	0.0	0.0	0.2	0.6	1.7	1.1	0.5	0.2	0.0	0.0
		'11~'20	0.0	0.0	0.0	0.0	0.0	0.5	1.5	1.1	0.9	0.2	0.0	0.0
		평년 Normals	0.0	0.0	0.0	0.0	0.1	0.5	1.4	1.3	0.6	0.1	0.0	0.0
	≥ 30.0mm	'91~'00	0.0	0.0	0.0	0.0	0.0	0.1	0.6	0.7	0.3	0.0	0.0	0.0
		'01~'10	0.0	0.0	0.0	0.0	0.1	0.1	0.6	0.3	0.2	0.0	0.0	0.0
		'11~'20	0.0	0.0	0.0	0.0	0.0	0.2	0.7	0.3	0.3	0.2	0.0	0.0
		평년 Normals	0.0	0.0	0.0	0.0	0.0	0.1	0.6	0.4	0.3	0.1	0.0	0.0
일 최대풍속 Daily Max. W.S.	< 3.4 m/s	13.0	10.1	6.4	4.6	6.4	8.4	10.3	12.4	15.2	17.2	16.0	13.6	
	3.4-7.9 m/s	17.4	17.5	23.8	24.7	24.3	21.4	20.1	18.2	14.3	13.3	12.7	15.7	
	8.0-13.8 m/s	0.6	0.6	0.7	0.8	0.3	0.3	0.6	0.3	0.4	0.2	0.3	0.7	
	≥ 13.9 m/s	0.0	0.0	0.0	0.0	0.0	0.0	0.0	0.0	0.1	0.0	0.0	0.0	
최소 상대습도 Daily Min. R.H	< 10.0%	0.6	0.9	0.5	0.6	0.1	0.0	0.0	0.0	0.0	0.0	0.2	0.5	
	< 20.0%	7.3	8.9	10.1	9.0	5.9	1.3	0.0	0.0	0.3	1.5	3.8	5.7	
	< 30.0%	16.8	17.2	18.1	18.1	13.9	5.8	0.7	0.7	2.2	7.8	10.3	14.2	
	< 40.0%	22.7	22.6	23.5	22.5	20.6	12.4	3.4	5.5	8.9	17.0	18.6	22.1	
전운량 Cloud Amount	< 2.5할	5.3	4.4	3.7	3.7	3.2	1.1	0.6	0.9	1.7	3.9	4.9	5.7	
	≥ 7.5할	1.9	1.8	3.6	3.3	3.7	5.5	6.7	5.3	4.5	2.4	1.7	1.5	
일조율 Perc. of Sunshine	0	2.8	2.7	3.2	4.0	3.9	4.6	5.3	4.0	4.3	2.5	3.1	2.0	
	< 20%	5.0	4.9	6.4	6.6	6.6	9.8	11.8	9.5	8.9	4.9	5.5	4.2	
	≥ 80%	10.3	11.0	9.9	8.6	6.7	2.6	1.5	3.3	3.6	8.6	8.8	9.8	

월 별 평년 값  
MONTHLY NORMALS

289 산청 Sancheong

계급별 일수 Categorized Frequencies of Weather Phenomena (일, day)

요소 Element	월 Month	계급별 일수 Categorized Frequencies of Weather Phenomena (일, day)														
		1 JAN.	2 FEB.	3 MAR.	4 APR.	5 MAY	6 JUN.	7 JUL.	8 AUG.	9 SEP.	10 OCT.	11 NOV.	12 DEC.			
일 기 온 평년 Daily Mean Temp.	< -5.0°C	`91~`00	0.2	0.5	0.0	0.0	0.0	0.0	0.0	0.0	0.0	0.0	0.0	0.0	0.0	0.0
		`01~`10	0.9	0.1	0.0	0.0	0.0	0.0	0.0	0.0	0.0	0.0	0.0	0.0	0.0	0.0
		`11~`20	1.5	0.5	0.0	0.0	0.0	0.0	0.0	0.0	0.0	0.0	0.0	0.0	0.0	0.4
		평년 Normals	0.9	0.4	0.0	0.0	0.0	0.0	0.0	0.0	0.0	0.0	0.0	0.0	0.0	0.1
	< 0.0°C	`91~`00	13.1	6.7	0.1	0.0	0.0	0.0	0.0	0.0	0.0	0.0	0.0	0.2	6.6	
		`01~`10	13.6	6.4	1.1	0.0	0.0	0.0	0.0	0.0	0.0	0.0	0.0	0.0	7.9	
		`11~`20	13.4	5.7	0.2	0.0	0.0	0.0	0.0	0.0	0.0	0.0	0.2	8.6		
		평년 Normals	13.4	6.3	0.5	0.0	0.0	0.0	0.0	0.0	0.0	0.0	0.1	7.7		
	≥ 5.0°C	`91~`00	0.9	3.7	20.6	29.5	31.0	30.0	31.0	31.0	30.0	30.9	23.4	5.8		
		`01~`10	1.8	7.1	22.6	29.9	31.0	30.0	31.0	31.0	30.0	31.0	23.5	6.2		
		`11~`20	2.2	5.6	23.9	29.9	31.0	30.0	30.9	30.9	30.0	31.0	24.1	5.1		
		평년 Normals	1.6	5.5	22.4	29.8	31.0	30.0	31.0	31.0	30.0	31.0	23.7	5.7		
	≥ 25.0°C	`91~`00	0.0	0.0	0.0	0.0	0.0	0.2	13.9	13.4	1.5	0.0	0.0	0.0		
		`01~`10	0.0	0.0	0.0	0.0	0.1	1.7	13.8	17.3	2.3	0.0	0.0	0.0		
		`11~`20	0.0	0.0	0.0	0.0	0.1	1.4	17.1	19.6	1.1	0.0	0.0	0.0		
		평년 Normals	0.0	0.0	0.0	0.0	0.1	1.1	14.9	16.8	1.6	0.0	0.0	0.0		
	≥ 30.0°C	`91~`00	0.0	0.0	0.0	0.0	0.0	0.0	0.4	0.0	0.0	0.0	0.0	0.0		
		`01~`10	0.0	0.0	0.0	0.0	0.0	0.0	0.0	0.0	0.0	0.0	0.0	0.0		
		`11~`20	0.0	0.0	0.0	0.0	0.0	0.0	0.2	0.4	0.0	0.0	0.0	0.0		
		평년 Normals	0.0	0.0	0.0	0.0	0.0	0.0	0.2	0.1	0.0	0.0	0.0	0.0		
일 기 온 최고 Daily Maximum Temp.	< 0.0°C	`91~`00	0.6	0.7	0.0	0.0	0.0	0.0	0.0	0.0	0.0	0.0	0.0	0.1		
		`01~`10	1.5	0.2	0.0	0.0	0.0	0.0	0.0	0.0	0.0	0.0	0.0	0.5		
		`11~`20	2.1	0.5	0.0	0.0	0.0	0.0	0.0	0.0	0.0	0.0	0.0	0.3		
		평년 Normals	1.4	0.5	0.0	0.0	0.0	0.0	0.0	0.0	0.0	0.0	0.0	0.3		
	≥ 10.0°C	`91~`00	4.6	11.0	23.8	29.6	31.0	30.0	31.0	31.0	30.0	30.8	27.1	13.8		
		`01~`10	4.9	12.5	23.5	29.8	31.0	30.0	31.0	31.0	30.0	30.8	27.1	11.4		
		`11~`20	4.2	11.0	24.9	29.3	31.0	30.0	31.0	31.0	30.0	31.0	26.4	9.1		
		평년 Normals	4.6	11.5	24.1	29.6	31.0	30.0	31.0	31.0	30.0	30.9	26.9	11.4		
	≥ 25.0°C	`91~`00	0.0	0.0	0.1	4.1	14.2	22.1	26.9	27.1	19.9	5.1	0.0	0.0		
		`01~`10	0.0	0.0	0.0	4.5	15.0	23.9	26.1	28.3	21.6	6.6	0.0	0.0		
		`11~`20	0.0	0.0	0.1	3.5	17.7	25.0	27.6	28.3	19.7	3.4	0.1	0.0		
		평년 Normals	0.0	0.0	0.1	4.0	15.6	23.7	26.9	27.9	20.4	5.0	0.0	0.0		
	≥ 30.0°C	`91~`00	0.0	0.0	0.0	0.0	1.4	5.7	14.7	15.5	5.1	0.0	0.0	0.0		
		`01~`10	0.0	0.0	0.0	0.2	1.9	8.5	14.9	17.9	6.1	0.0	0.0	0.0		
		`11~`20	0.0	0.0	0.0	0.0	2.4	7.9	16.3	19.5	2.4	0.0	0.0	0.0		
		평년 Normals	0.0	0.0	0.0	0.1	1.9	7.4	15.3	17.6	4.5	0.0	0.0	0.0		
	≥ 33.0°C	`91~`00	0.0	0.0	0.0	0.0	0.2	1.2	5.3	4.5	0.6	0.0	0.0	0.0		
		`01~`10	0.0	0.0	0.0	0.0	0.1	0.8	5.5	8.0	0.4	0.0	0.0	0.0		
		`11~`20	0.0	0.0	0.0	0.0	0.7	0.8	6.3	9.6	0.2	0.0	0.0	0.0		
		평년 Normals	0.0	0.0	0.0	0.0	0.3	0.9	5.7	7.4	0.4	0.0	0.0	0.0		
≥ 35.0°C	`91~`00	0.0	0.0	0.0	0.0	0.1	0.1	2.1	0.8	0.0	0.0	0.0	0.0			
	`01~`10	0.0	0.0	0.0	0.0	0.0	0.0	1.5	2.4	0.0	0.0	0.0	0.0			
	`11~`20	0.0	0.0	0.0	0.0	0.0	0.0	1.8	4.1	0.0	0.0	0.0	0.0			
	평년 Normals	0.0	0.0	0.0	0.0	0.0	0.0	1.8	2.4	0.0	0.0	0.0	0.0			

월별평년값  
MONTHLY NORMALS

289 산청 Sancheong

계급별 일수 Categorized Frequencies of Weather Phenomena (일,day)

요소 Element		월 Month	1 JAN.	2 FEB.	3 MAR.	4 APR.	5 MAY	6 JUN.	7 JUL.	8 AUG.	9 SEP.	10 OCT.	11 NOV.	12 DEC.
최저기온 Daily Minimum Temp.	≤ -15.0°C	'91~'00	0.0	0.0	0.0	0.0	0.0	0.0	0.0	0.0	0.0	0.0	0.0	0.0
		'01~'10	0.0	0.0	0.0	0.0	0.0	0.0	0.0	0.0	0.0	0.0	0.0	0.0
		'11~'20	0.0	0.0	0.0	0.0	0.0	0.0	0.0	0.0	0.0	0.0	0.0	0.0
		평년 Normals	0.0	0.0	0.0	0.0	0.0	0.0	0.0	0.0	0.0	0.0	0.0	0.0
	≤ -12.0°C	'91~'00	0.1	0.5	0.0	0.0	0.0	0.0	0.0	0.0	0.0	0.0	0.0	0.0
		'01~'10	0.1	0.1	0.0	0.0	0.0	0.0	0.0	0.0	0.0	0.0	0.0	0.0
		'11~'20	0.5	0.1	0.0	0.0	0.0	0.0	0.0	0.0	0.0	0.0	0.0	0.1
		평년 Normals	0.2	0.2	0.0	0.0	0.0	0.0	0.0	0.0	0.0	0.0	0.0	0.0
	< -10.0°C	'91~'00	1.2	0.8	0.0	0.0	0.0	0.0	0.0	0.0	0.0	0.0	0.0	0.0
		'01~'10	1.5	0.3	0.0	0.0	0.0	0.0	0.0	0.0	0.0	0.0	0.0	0.4
		'11~'20	1.8	0.7	0.0	0.0	0.0	0.0	0.0	0.0	0.0	0.0	0.0	0.5
		평년 Normals	1.5	0.6	0.0	0.0	0.0	0.0	0.0	0.0	0.0	0.0	0.0	0.4
	< 0.0°C	'91~'00	28.7	24.9	15.3	3.4	0.0	0.0	0.0	0.0	0.0	0.4	10.7	26.3
		'01~'10	27.7	22.9	12.9	1.4	0.0	0.0	0.0	0.0	0.0	0.4	10.4	24.5
		'11~'20	27.2	23.1	13.2	1.2	0.0	0.0	0.0	0.0	0.0	0.2	8.2	25.6
		평년 Normals	27.9	23.6	13.8	2.0	0.0	0.0	0.0	0.0	0.0	0.3	9.8	25.5
	≥ 5.0°C	'91~'00	0.0	0.5	3.8	16.9	29.5	30.0	31.0	31.0	31.0	30.0	23.5	5.7
		'01~'10	0.5	0.8	4.1	18.1	30.3	30.0	31.0	31.0	31.0	30.0	27.1	7.3
		'11~'20	0.0	0.9	4.3	20.0	30.1	30.0	31.0	31.0	31.0	30.0	25.9	9.9
		평년 Normals	0.2	0.7	4.1	18.3	30.0	30.0	31.0	31.0	31.0	30.0	25.5	7.6
	≥ 25.0°C	'91~'00	0.0	0.0	0.0	0.0	0.0	0.0	0.0	0.0	0.0	0.0	0.0	0.0
		'01~'10	0.0	0.0	0.0	0.0	0.0	0.0	0.3	1.0	0.0	0.0	0.0	0.0
		'11~'20	0.0	0.0	0.0	0.0	0.0	0.0	0.7	1.3	0.0	0.0	0.0	0.0
		평년 Normals	0.0	0.0	0.0	0.0	0.0	0.0	0.3	0.8	0.0	0.0	0.0	0.0
강수량 Daily Minimum Temp.	= 0.0mm	'91~'00	3.7	3.3	2.5	1.6	2.0	1.8	2.2	2.6	2.2	2.4	1.9	3.9
		'01~'10	2.8	1.6	2.4	1.2	1.8	3.6	3.0	2.4	2.4	2.7	2.9	3.2
		'11~'20	2.7	1.7	1.1	2.3	1.6	2.1	1.6	1.3	0.6	0.9	2.3	3.1
		평년 Normals	3.1	2.2	2.0	1.7	1.8	2.5	2.3	2.1	1.7	2.0	2.4	3.4
	≥ 0.1mm	'91~'00	4.4	4.1	7.1	7.5	8.6	10.0	12.2	14.3	6.9	4.4	5.8	3.2
		'01~'10	4.6	5.7	7.0	8.2	9.3	8.6	15.7	14.4	9.3	4.3	4.4	4.3
		'11~'20	4.8	5.3	7.7	10.0	8.3	11.0	15.3	14.7	11.5	6.3	8.4	6.2
		평년 Normals	4.6	5.0	7.3	8.6	8.7	9.9	14.4	14.5	9.2	5.0	6.2	4.6
	≥ 1.0mm	'91~'00	3.4	2.9	6.1	6.4	8.0	8.9	11.0	12.7	6.0	3.9	4.4	2.0
		'01~'10	3.4	4.6	5.6	7.2	8.0	7.5	12.9	12.6	8.0	3.2	3.3	3.5
		'11~'20	2.7	3.5	6.3	8.2	5.6	8.3	12.0	10.6	8.4	4.7	5.5	3.1
		평년 Normals	3.2	3.7	6.0	7.3	7.2	8.2	12.0	12.0	7.5	3.9	4.4	2.9
	≥ 10.0mm	'91~'00	0.8	1.0	3.1	2.3	3.6	4.7	5.8	7.5	3.2	1.4	1.4	0.6
		'01~'10	1.1	1.6	1.6	3.4	3.5	4.3	7.3	7.2	3.8	1.5	0.6	0.8
		'11~'20	0.9	1.2	2.3	4.2	2.5	3.4	6.4	6.2	4.5	2.6	1.6	0.9
		평년 Normals	0.9	1.3	2.3	3.3	3.2	4.1	6.5	7.0	3.8	1.8	1.2	0.8
	≥ 30.0mm	'91~'00	0.1	0.2	0.7	1.2	0.8	2.1	3.1	4.3	2.0	0.7	0.3	0.1
		'01~'10	0.1	0.4	0.4	0.7	1.2	1.8	4.6	4.0	2.2	0.1	0.1	0.1
		'11~'20	0.1	0.4	0.5	1.3	0.9	1.4	3.2	3.5	1.5	1.4	0.3	0.2
		평년 Normals	0.1	0.3	0.5	1.1	1.0	1.8	3.6	3.9	1.9	0.7	0.2	0.1
	≥ 80.0mm	'91~'00	0.0	0.0	0.0	0.2	0.0	0.3	0.7	1.1	0.9	0.1	0.1	0.0
		'01~'10	0.0	0.0	0.0	0.0	0.3	0.7	1.1	0.9	0.8	0.0	0.0	0.0
		'11~'20	0.0	0.0	0.0	0.1	0.1	0.2	1.0	1.3	0.7	0.3	0.0	0.0
		평년 Normals	0.0	0.0	0.0	0.1	0.1	0.4	0.9	1.1	0.8	0.1	0.0	0.0
≥ 100.0mm	'91~'00	0.0	0.0	0.0	0.0	0.0	0.2	0.5	0.6	0.6	0.0	0.0	0.0	
	'01~'10	0.0	0.0	0.0	0.0	0.1	0.3	0.7	0.8	0.5	0.0	0.0	0.0	
	'11~'20	0.0	0.0	0.0	0.1	0.0	0.2	0.9	1.0	0.5	0.2	0.0	0.0	
	평년 Normals	0.0	0.0	0.0	0.0	0.0	0.2	0.7	0.8	0.5	0.1	0.0	0.0	

월 별 평 년 값  
MONTHLY NORMALS

289 산청 Sancheong

계급별 일수 Categorized Frequencies of Weather Phenomena (일,day)

요소 Element		월 Month	1 JAN.	2 FEB.	3 MAR.	4 APR.	5 MAY	6 JUN.	7 JUL	8 AUG.	9 SEP.	10 OCT.	11 NOV.	12 DEC.
1 시간 최 다 강 수 량 1-Hour Maximum Precipitation	≥ 1.0mm	'91~'00	0.0	0.0	0.0	5.7	7.1	8.5	10.2	12.5	5.6	3.6	0.1	0.0
		'01~'10	0.0	0.0	0.0	6.7	7.5	7.0	12.1	12.0	7.3	3.0	0.0	0.0
		'11~'20	0.0	0.0	0.0	7.3	5.1	7.5	10.8	10.2	7.5	4.2	0.0	0.0
		평년 Normals	0.0	0.0	0.0	6.6	6.6	7.7	11.0	11.6	6.8	3.6	0.0	0.0
	≥ 5.0mm	'91~'00	0.0	0.0	0.0	1.8	2.7	4.9	6.4	7.6	3.1	0.9	0.0	0.0
		'01~'10	0.0	0.0	0.0	2.6	3.0	4.1	6.8	7.4	3.6	1.4	0.0	0.0
		'11~'20	0.0	0.0	0.0	3.0	1.8	3.3	6.7	5.8	3.4	2.0	0.0	0.0
		평년 Normals	0.0	0.0	0.0	2.5	2.5	4.1	6.6	6.9	3.4	1.4	0.0	0.0
	≥ 10.0mm	'91~'00	0.0	0.0	0.0	0.6	0.6	2.4	3.5	4.5	1.9	0.4	0.0	0.0
		'01~'10	0.0	0.0	0.0	0.6	0.7	2.4	5.1	5.3	2.0	0.4	0.0	0.0
		'11~'20	0.0	0.0	0.0	0.4	0.6	1.6	3.9	3.8	2.2	1.0	0.0	0.0
		평년 Normals	0.0	0.0	0.0	0.5	0.6	2.1	4.2	4.5	2.0	0.6	0.0	0.0
	≥ 20.0mm	'91~'00	0.0	0.0	0.0	0.0	0.0	0.3	0.9	1.9	0.7	0.1	0.0	0.0
		'01~'10	0.0	0.0	0.0	0.0	0.0	0.7	2.3	2.0	0.8	0.0	0.0	0.0
		'11~'20	0.0	0.0	0.0	0.0	0.0	0.5	2.2	2.3	0.7	0.3	0.0	0.0
		평년 Normals	0.0	0.0	0.0	0.0	0.0	0.5	1.8	2.1	0.7	0.1	0.0	0.0
	≥ 30.0mm	'91~'00	0.0	0.0	0.0	0.0	0.0	0.1	0.4	0.7	0.4	0.1	0.0	0.0
		'01~'10	0.0	0.0	0.0	0.0	0.0	0.1	1.1	0.7	0.6	0.0	0.0	0.0
		'11~'20	0.0	0.0	0.0	0.0	0.0	0.3	0.8	1.0	0.3	0.1	0.0	0.0
		평년 Normals	0.0	0.0	0.0	0.0	0.0	0.2	0.8	0.8	0.4	0.1	0.0	0.0
일 최대풍속 Daily Max. W.S.	< 3.4 m/s	8.2	7.0	5.2	3.6	6.0	8.5	11.7	15.6	19.6	17.2	12.7	9.0	
	3.4-7.9 m/s	18.7	17.2	22.0	23.4	23.7	21.4	19.1	15.2	10.0	12.3	13.9	16.5	
	8.0-13.8 m/s	4.1	4.1	3.7	3.0	1.3	0.1	0.2	0.1	0.3	1.1	2.4	4.4	
	≥ 13.9 m/s	0.0	0.0	0.1	0.1	0.0	0.0	0.0	0.0	0.1	0.0	0.0	0.0	
최소 상대습도 Daily Min. R.H	< 10.0%	0.5	0.5	0.9	0.4	0.1	0.0	0.0	0.0	0.0	0.0	0.0	0.3	
	< 20.0%	6.0	7.9	9.4	9.6	5.4	0.9	0.0	0.0	0.1	2.2	2.9	4.5	
	< 30.0%	14.6	17.1	18.9	18.6	14.2	4.5	0.3	0.4	2.2	8.4	10.9	12.4	
	< 40.0%	23.2	23.2	24.5	22.3	20.3	10.6	2.5	3.0	9.0	18.2	19.6	22.3	
전운량 Cloud Amount	< 2.5할	4.8	4.7	3.9	4.0	3.5	1.4	1.0	1.3	2.1	3.7	4.2	5.6	
	≥ 7.5할	2.0	1.5	3.5	2.9	3.5	4.9	6.2	5.4	4.4	2.5	2.2	1.6	
일조율 Perc. of Sunshine	0	3.3	2.7	3.2	3.5	3.5	4.5	5.4	5.0	4.3	2.5	3.2	2.3	
	< 20%	5.5	4.6	5.6	6.4	7.0	8.8	11.5	10.3	8.9	5.3	5.7	5.5	
	≥ 80%	1.9	9.7	10.2	9.9	8.1	2.8	2.1	3.2	3.1	5.8	3.2	0.2	

월별평년값  
MONTHLY NORMALS

294 거제 Geoje

계급별 일수 Categorized Frequencies of Weather Phenomena (일, day)

요소 Element		월 Month	1 JAN.	2 FEB.	3 MAR.	4 APR.	5 MAY	6 JUN.	7 JUL.	8 AUG.	9 SEP.	10 OCT.	11 NOV.	12 DEC.	
일평균 기온 Daily Mean Temp.	< -5.0°C	`91~`00	0.0	0.0	0.0	0.0	0.0	0.0	0.0	0.0	0.0	0.0	0.0	0.0	
		`01~`10	0.3	0.0	0.0	0.0	0.0	0.0	0.0	0.0	0.0	0.0	0.0	0.0	
		`11~`20	0.3	0.2	0.0	0.0	0.0	0.0	0.0	0.0	0.0	0.0	0.0	0.0	
		평년 Normals	0.2	0.1	0.0	0.0	0.0	0.0	0.0	0.0	0.0	0.0	0.0	0.0	
	< 0.0°C	`91~`00	4.6	2.9	0.0	0.0	0.0	0.0	0.0	0.0	0.0	0.0	0.0	0.0	1.8
		`01~`10	5.8	2.3	0.2	0.0	0.0	0.0	0.0	0.0	0.0	0.0	0.0	0.0	2.2
		`11~`20	6.1	2.7	0.0	0.0	0.0	0.0	0.0	0.0	0.0	0.0	0.0	0.0	2.6
		평년 Normals	5.5	2.6	0.1	0.0	0.0	0.0	0.0	0.0	0.0	0.0	0.0	0.0	2.2
	≥ 5.0°C	`91~`00	5.6	8.7	26.9	29.8	31.0	30.0	31.0	31.0	31.0	30.0	31.0	28.3	14.4
		`01~`10	5.9	13.4	26.0	30.0	31.0	30.0	31.0	31.0	31.0	30.0	31.0	28.0	14.8
		`11~`20	7.9	12.6	27.4	29.9	30.9	30.0	31.0	30.9	29.8	31.0	29.1	14.2	
		평년 Normals	6.5	11.6	26.8	29.9	31.0	30.0	31.0	31.0	29.9	31.0	28.5	14.5	
	≥ 25.0°C	`91~`00	0.0	0.0	0.0	0.0	0.0	0.1	13.2	18.5	2.8	0.0	0.0	0.0	
		`01~`10	0.0	0.0	0.0	0.0	0.0	0.4	13.3	20.2	3.4	0.0	0.0	0.0	
		`11~`20	0.0	0.0	0.0	0.0	0.2	0.3	17.6	25.1	3.3	0.1	0.0	0.0	
		평년 Normals	0.0	0.0	0.0	0.0	0.1	0.3	14.7	21.3	3.2	0.0	0.0	0.0	
≥ 30.0°C	`91~`00	0.0	0.0	0.0	0.0	0.0	0.0	0.6	0.2	0.0	0.0	0.0	0.0		
	`01~`10	0.0	0.0	0.0	0.0	0.0	0.0	0.0	0.0	0.0	0.0	0.0	0.0		
	`11~`20	0.0	0.0	0.0	0.0	0.0	0.0	0.3	1.8	0.0	0.0	0.0	0.0		
	평년 Normals	0.0	0.0	0.0	0.0	0.0	0.0	0.3	0.7	0.0	0.0	0.0	0.0		
일최고기온 Daily Maximum Temp.	< 0.0°C	`91~`00	0.1	0.2	0.0	0.0	0.0	0.0	0.0	0.0	0.0	0.0	0.0	0.0	
		`01~`10	0.5	0.1	0.0	0.0	0.0	0.0	0.0	0.0	0.0	0.0	0.0	0.0	
		`11~`20	0.4	0.2	0.0	0.0	0.0	0.0	0.0	0.0	0.0	0.0	0.0	0.0	
		평년 Normals	0.3	0.2	0.0	0.0	0.0	0.0	0.0	0.0	0.0	0.0	0.0	0.0	
	≥ 10.0°C	`91~`00	5.6	10.1	25.1	29.9	31.0	30.0	31.0	31.0	30.0	31.0	27.9	16.1	
		`01~`10	5.8	13.5	25.1	30.0	31.0	30.0	31.0	31.0	30.0	31.0	27.7	14.3	
		`11~`20	7.4	13.3	27.3	29.9	31.0	30.0	31.0	31.0	29.9	31.0	28.7	12.4	
		평년 Normals	6.3	12.3	25.8	29.9	31.0	30.0	31.0	31.0	30.0	31.0	28.1	14.3	
	≥ 25.0°C	`91~`00	0.0	0.0	0.0	0.4	7.4	16.6	25.5	28.8	20.4	3.8	0.0	0.0	
		`01~`10	0.0	0.0	0.0	0.3	7.9	17.9	25.7	29.2	21.0	4.4	0.0	0.0	
		`11~`20	0.0	0.0	0.0	1.0	13.2	20.2	28.1	30.1	22.1	4.4	0.1	0.0	
		평년 Normals	0.0	0.0	0.0	0.6	9.5	18.2	26.4	29.4	21.2	4.2	0.0	0.0	
	≥ 30.0°C	`91~`00	0.0	0.0	0.0	0.0	0.2	1.3	8.3	13.1	2.9	0.0	0.0	0.0	
		`01~`10	0.0	0.0	0.0	0.0	0.2	1.9	7.7	15.5	2.7	0.0	0.0	0.0	
		`11~`20	0.0	0.0	0.0	0.0	1.1	2.2	12.9	19.0	2.9	0.0	0.0	0.0	
		평년 Normals	0.0	0.0	0.0	0.0	0.5	1.8	9.6	15.9	2.8	0.0	0.0	0.0	
≥ 33.0°C	`91~`00	0.0	0.0	0.0	0.0	0.1	0.0	2.2	3.1	0.2	0.0	0.0	0.0		
	`01~`10	0.0	0.0	0.0	0.0	0.0	0.1	1.4	3.1	0.1	0.0	0.0	0.0		
	`11~`20	0.0	0.0	0.0	0.0	0.2	0.1	4.2	8.3	0.2	0.0	0.0	0.0		
	평년 Normals	0.0	0.0	0.0	0.0	0.1	0.1	2.6	4.8	0.2	0.0	0.0	0.0		
≥ 35.0°C	`91~`00	0.0	0.0	0.0	0.0	0.0	0.0	0.8	0.2	0.0	0.0	0.0	0.0		
	`01~`10	0.0	0.0	0.0	0.0	0.0	0.0	0.0	0.2	0.0	0.0	0.0	0.0		
	`11~`20	0.0	0.0	0.0	0.0	0.0	0.0	0.9	2.8	0.0	0.0	0.0	0.0		
	평년 Normals	0.0	0.0	0.0	0.0	0.0	0.0	0.6	1.1	0.0	0.0	0.0	0.0		



월별평년값  
MONTHLY NORMALS

294 거제 Geoje

계급별 일수 Categorized Frequencies of Weather Phenomena (일, day)

요소 Element		월 Month	1 JAN.	2 FEB.	3 MAR.	4 APR.	5 MAY	6 JUN.	7 JUL.	8 AUG.	9 SEP.	10 OCT.	11 NOV.	12 DEC.
최저기온 Daily Minimum Temp.	≤ -15.0°C	'91~'00	0.0	0.0	0.0	0.0	0.0	0.0	0.0	0.0	0.0	0.0	0.0	0.0
		'01~'10	0.0	0.0	0.0	0.0	0.0	0.0	0.0	0.0	0.0	0.0	0.0	0.0
		'11~'20	0.0	0.0	0.0	0.0	0.0	0.0	0.0	0.0	0.0	0.0	0.0	0.0
		평년 Normals	0.0	0.0	0.0	0.0	0.0	0.0	0.0	0.0	0.0	0.0	0.0	0.0
	≤ -12.0°C	'91~'00	0.0	0.0	0.0	0.0	0.0	0.0	0.0	0.0	0.0	0.0	0.0	0.0
		'01~'10	0.0	0.0	0.0	0.0	0.0	0.0	0.0	0.0	0.0	0.0	0.0	0.0
		'11~'20	0.0	0.0	0.0	0.0	0.0	0.0	0.0	0.0	0.0	0.0	0.0	0.0
		평년 Normals	0.0	0.0	0.0	0.0	0.0	0.0	0.0	0.0	0.0	0.0	0.0	0.0
	< -10.0°C	'91~'00	0.0	0.0	0.0	0.0	0.0	0.0	0.0	0.0	0.0	0.0	0.0	0.0
		'01~'10	0.1	0.0	0.0	0.0	0.0	0.0	0.0	0.0	0.0	0.0	0.0	0.0
		'11~'20	0.1	0.0	0.0	0.0	0.0	0.0	0.0	0.0	0.0	0.0	0.0	0.0
		평년 Normals	0.1	0.0	0.0	0.0	0.0	0.0	0.0	0.0	0.0	0.0	0.0	0.0
	< 0.0°C	'91~'00	23.3	20.8	5.6	0.3	0.0	0.0	0.0	0.0	0.0	0.0	2.0	17.2
		'01~'10	22.0	15.3	5.1	0.0	0.0	0.0	0.0	0.0	0.0	0.0	1.3	15.4
		'11~'20	19.5	12.8	3.6	0.0	0.0	0.0	0.0	0.0	0.0	0.0	0.3	14.1
		평년 Normals	21.6	16.3	4.8	0.1	0.0	0.0	0.0	0.0	0.0	0.0	1.2	15.6
	≥ 5.0°C	'91~'00	0.4	2.2	8.7	23.2	31.0	30.0	31.0	31.0	30.0	30.6	15.7	2.5
		'01~'10	1.0	2.1	10.5	25.9	30.9	30.0	31.0	31.0	30.0	30.0	16.2	2.4
		'11~'20	1.7	2.9	12.6	26.5	31.0	30.0	31.0	31.0	29.9	30.9	20.6	3.8
		평년 Normals	1.0	2.4	10.6	25.2	31.0	30.0	31.0	31.0	30.0	30.5	17.5	2.9
	≥ 25.0°C	'91~'00	0.0	0.0	0.0	0.0	0.0	0.0	2.8	4.8	0.5	0.0	0.0	0.0
		'01~'10	0.0	0.0	0.0	0.0	0.0	0.0	3.0	3.9	0.3	0.0	0.0	0.0
		'11~'20	0.0	0.0	0.0	0.0	0.0	0.0	7.0	11.5	0.2	0.0	0.0	0.0
		평년 Normals	0.0	0.0	0.0	0.0	0.0	0.0	4.3	6.7	0.3	0.0	0.0	0.0
강수량 Daily Minimum Temp.	= 0.0mm	'91~'00	1.2	1.3	1.7	1.6	1.9	2.2	1.9	1.4	2.5	1.3	1.0	0.9
		'01~'10	2.5	1.2	2.3	1.5	1.8	1.8	2.2	2.6	1.8	1.2	0.9	1.1
		'11~'20	0.2	1.1	0.9	0.6	0.6	1.0	0.5	0.6	1.0	0.7	0.4	0.2
		평년 Normals	1.3	1.2	1.6	1.2	1.4	1.7	1.5	1.5	1.8	1.1	0.8	0.7
	≥ 0.1mm	'91~'00	4.8	4.4	8.0	8.7	9.0	11.4	13.5	12.5	6.9	4.4	5.2	3.2
		'01~'10	4.7	6.0	7.6	9.3	9.3	9.8	15.2	10.7	10.1	4.8	5.2	4.3
		'11~'20	5.0	5.8	7.9	9.7	8.6	10.7	14.3	12.5	10.1	5.8	7.8	5.9
		평년 Normals	4.8	5.4	7.8	9.2	9.0	10.6	14.3	11.9	9.0	5.0	6.1	4.5
	≥ 1.0mm	'91~'00	4.4	3.6	6.7	7.3	8.1	10.1	11.7	10.8	6.2	3.8	4.3	2.5
		'01~'10	4.1	5.2	6.4	7.6	8.2	8.6	13.4	9.5	8.0	3.9	4.0	3.4
		'11~'20	3.4	4.1	6.6	8.0	6.9	8.6	11.1	10.5	8.3	4.3	5.9	4.4
		평년 Normals	4.0	4.3	6.6	7.6	7.7	9.1	12.1	10.3	7.5	4.0	4.7	3.4
	≥ 10.0mm	'91~'00	1.4	1.3	3.5	3.0	4.3	5.8	6.6	7.0	3.0	1.7	1.6	1.0
		'01~'10	1.2	2.2	2.8	4.7	5.1	4.6	8.3	5.5	3.7	1.7	1.2	1.1
		'11~'20	1.0	1.4	3.5	4.6	4.1	4.9	5.9	6.2	4.9	2.7	2.2	1.4
		평년 Normals	1.2	1.6	3.3	4.1	4.5	5.1	6.9	6.2	3.9	2.0	1.7	1.2
	≥ 30.0mm	'91~'00	0.3	0.5	1.3	1.9	2.1	2.8	3.8	4.2	1.4	0.7	0.7	0.1
		'01~'10	0.3	0.6	0.9	2.1	2.7	2.9	4.2	3.5	1.9	0.6	0.1	0.2
		'11~'20	0.3	0.9	1.6	2.5	1.9	2.2	3.1	3.0	2.8	1.5	0.8	0.6
		평년 Normals	0.3	0.7	1.3	2.2	2.2	2.6	3.7	3.6	2.0	0.9	0.5	0.3
	≥ 80.0mm	'91~'00	0.0	0.0	0.1	0.2	0.4	0.9	1.2	1.3	0.6	0.2	0.1	0.0
		'01~'10	0.0	0.0	0.1	0.3	0.9	0.6	1.2	1.1	0.7	0.1	0.0	0.0
		'11~'20	0.0	0.0	0.2	0.4	0.5	0.7	1.0	0.7	0.8	0.7	0.0	0.0
		평년 Normals	0.0	0.0	0.1	0.3	0.6	0.7	1.1	1.0	0.7	0.3	0.0	0.0
≥ 100.0mm	'91~'00	0.0	0.0	0.0	0.0	0.3	0.5	1.0	0.8	0.5	0.2	0.1	0.0	
	'01~'10	0.0	0.0	0.0	0.2	0.6	0.2	0.8	0.7	0.4	0.0	0.0	0.0	
	'11~'20	0.0	0.0	0.0	0.3	0.2	0.4	0.8	0.4	0.6	0.4	0.0	0.0	
	평년 Normals	0.0	0.0	0.0	0.2	0.4	0.4	0.9	0.6	0.5	0.2	0.0	0.0	

월별평년값  
MONTHLY NORMALS

294 거제 Geoje

계급별 일수 Categorized Frequencies of Weather Phenomena (일,day)

요소 Element		월 Month	1	2	3	4	5	6	7	8	9	10	11	12
			JAN.	FEB.	MAR.	APR.	MAY	JUN.	JUL.	AUG.	SEP.	OCT.	NOV.	DEC.
1 시간 최 다 강 수 량  1-Hour Maximum Precipitation	≥ 1.0mm	'91~'00	0.5	1.1	2.0	7.1	7.6	9.6	11.4	10.3	5.8	3.4	0.3	0.5
		'01~'10	0.0	0.0	0.0	7.2	8.0	8.3	12.9	8.5	7.3	3.8	0.0	0.0
		'11~'20	0.0	0.0	0.0	7.7	6.5	8.2	10.5	10.3	7.6	4.2	0.0	0.0
		평년 Normals	0.2	0.4	0.7	7.3	7.4	8.7	11.6	9.7	6.9	3.8	0.1	0.2
	≥ 5.0mm	'91~'00	0.0	0.1	0.3	2.9	3.9	5.1	6.6	6.8	3.2	1.6	0.0	0.1
		'01~'10	0.0	0.0	0.0	4.2	4.5	4.3	8.4	5.6	3.8	1.7	0.0	0.0
		'11~'20	0.0	0.0	0.0	4.1	3.5	4.5	5.9	5.9	4.6	2.6	0.0	0.0
		평년 Normals	0.0	0.0	0.1	3.7	4.0	4.6	7.0	6.1	3.9	2.0	0.0	0.0
	≥ 10.0mm	'91~'00	0.0	0.1	0.0	1.8	1.8	2.1	4.3	5.4	1.7	0.8	0.0	0.0
		'01~'10	0.0	0.0	0.0	1.9	2.8	3.0	5.3	4.3	2.4	0.7	0.0	0.0
		'11~'20	0.0	0.0	0.0	2.1	1.7	2.1	3.8	3.5	2.8	1.3	0.0	0.0
		평년 Normals	0.0	0.0	0.0	1.9	2.1	2.4	4.5	4.4	2.3	0.9	0.0	0.0
	≥ 20.0mm	'91~'00	0.0	0.0	0.0	0.3	0.4	1.0	2.6	2.4	0.8	0.3	0.0	0.0
		'01~'10	0.0	0.0	0.0	0.7	0.6	0.8	2.4	2.3	0.8	0.2	0.0	0.0
		'11~'20	0.0	0.0	0.0	0.0	0.4	1.4	1.9	1.7	1.0	0.8	0.0	0.0
		평년 Normals	0.0	0.0	0.0	0.3	0.5	1.1	2.3	2.1	0.9	0.4	0.0	0.0
	≥ 30.0mm	'91~'00	0.0	0.0	0.0	0.1	0.1	0.4	1.3	1.3	0.3	0.0	0.0	0.0
		'01~'10	0.0	0.0	0.0	0.0	0.3	0.2	1.0	1.2	0.4	0.1	0.0	0.0
		'11~'20	0.0	0.0	0.0	0.0	0.1	0.7	1.1	0.8	0.7	0.3	0.0	0.0
		평년 Normals	0.0	0.0	0.0	0.0	0.2	0.4	1.1	1.1	0.5	0.1	0.0	0.0
일 최대풍속 Daily Max. W.S.	< 3.4 m/s	9.8	7.7	5.2	3.1	4.6	5.8	5.9	7.5	11.8	13.4	12.3	10.6	
	3.4-7.9 m/s	20.6	20.0	25.0	26.0	25.8	23.5	23.9	22.8	17.4	16.9	16.5	18.9	
	8.0-13.8 m/s	0.6	0.6	0.8	0.9	0.5	0.7	1.1	0.7	0.7	0.3	0.2	0.5	
	≥ 13.9 m/s	0.0	0.0	0.0	0.0	0.0	0.0	0.0	0.0	0.1	0.0	0.0	0.0	
최소 상대습도 Daily Min. R.H	< 10.0%	0.4	0.5	0.4	0.2	0.0	0.0	0.0	0.0	0.0	0.0	0.1	0.1	
	< 20.0%	4.6	6.3	6.2	5.2	2.0	0.2	0.0	0.0	0.1	0.9	1.8	2.7	
	< 30.0%	14.0	14.8	13.6	12.7	8.2	1.8	0.0	0.1	1.0	4.9	7.5	10.8	
	< 40.0%	22.6	20.3	20.3	18.6	14.9	5.2	0.5	1.2	4.3	13.0	16.4	20.6	
전운량 Cloud Amount	< 2.5할	5.6	4.7	3.4	3.6	3.2	1.1	1.1	1.6	2.4	4.7	5.5	6.3	
	≥ 7.5할	2.2	2.0	4.1	3.4	3.7	5.7	6.9	5.3	4.4	2.3	2.2	1.5	
일조율 Perc. of Sunshine	0	3.2	3.4	4.0	4.5	4.5	6.0	7.8	5.2	5.2	3.4	2.9	2.5	
	< 20%	5.6	5.2	7.1	7.1	7.0	10.5	14.1	9.9	9.1	5.9	5.6	4.8	
	≥ 80%	0.2	9.2	10.8	10.7	9.1	4.6	3.5	5.6	6.1	9.8	2.7	0.0	

월별평년값  
MONTHLY NORMALS

295 남해 Namhae

계급별 일수 Categorized Frequencies of Weather Phenomena (일, day)

요소 Element		월 Month	1 JAN.	2 FEB.	3 MAR.	4 APR.	5 MAY	6 JUN.	7 JUL.	8 AUG.	9 SEP.	10 OCT.	11 NOV.	12 DEC.	
일 기 온 도 일 일 최 고 기 온 도	< -5.0°C	`91~`00	0.0	0.2	0.0	0.0	0.0	0.0	0.0	0.0	0.0	0.0	0.0	0.0	
		`01~`10	0.6	0.0	0.0	0.0	0.0	0.0	0.0	0.0	0.0	0.0	0.0	0.0	
		`11~`20	0.4	0.2	0.0	0.0	0.0	0.0	0.0	0.0	0.0	0.0	0.0	0.0	
		평년 Normals	0.3	0.1	0.0	0.0	0.0	0.0	0.0	0.0	0.0	0.0	0.0	0.0	
	< 0.0°C	`91~`00	4.9	2.8	0.0	0.0	0.0	0.0	0.0	0.0	0.0	0.0	0.0	0.0	1.9
		`01~`10	7.6	2.6	0.4	0.0	0.0	0.0	0.0	0.0	0.0	0.0	0.0	0.0	3.4
		`11~`20	8.0	3.1	0.0	0.0	0.0	0.0	0.0	0.0	0.0	0.0	0.0	0.0	3.5
		평년 Normals	6.8	2.8	0.1	0.0	0.0	0.0	0.0	0.0	0.0	0.0	0.0	0.0	2.9
	≥ 5.0°C	`91~`00	5.8	9.0	26.0	29.8	31.0	30.0	31.0	31.0	31.0	30.0	31.0	28.4	15.7
		`01~`10	4.4	11.9	25.7	30.0	31.0	30.0	31.0	31.0	31.0	30.0	31.0	28.2	13.3
		`11~`20	5.4	11.4	27.3	30.0	31.0	30.0	31.0	31.0	31.0	29.8	31.0	28.6	12.2
		평년 Normals	5.2	10.8	26.3	29.9	31.0	30.0	31.0	31.0	31.0	29.9	31.0	28.4	13.7
	≥ 25.0°C	`91~`00	0.0	0.0	0.0	0.0	0.1	0.5	15.2	18.8	3.2	0.0	0.0	0.0	0.0
		`01~`10	0.0	0.0	0.0	0.0	0.0	1.1	15.1	21.0	4.2	0.1	0.0	0.0	0.0
		`11~`20	0.0	0.0	0.0	0.0	0.2	1.2	18.9	24.6	2.2	0.1	0.0	0.0	0.0
		평년 Normals	0.0	0.0	0.0	0.0	0.1	0.9	16.4	21.5	3.2	0.1	0.0	0.0	0.0
	≥ 30.0°C	`91~`00	0.0	0.0	0.0	0.0	0.0	0.0	0.3	0.0	0.0	0.0	0.0	0.0	0.0
		`01~`10	0.0	0.0	0.0	0.0	0.0	0.0	0.2	0.0	0.0	0.0	0.0	0.0	0.0
		`11~`20	0.0	0.0	0.0	0.0	0.0	0.0	0.6	1.5	0.0	0.0	0.0	0.0	0.0
		평년 Normals	0.0	0.0	0.0	0.0	0.0	0.0	0.4	0.5	0.0	0.0	0.0	0.0	0.0
일 기 온 도 일 일 최 저 기 온 도	< 0.0°C	`91~`00	0.2	0.2	0.0	0.0	0.0	0.0	0.0	0.0	0.0	0.0	0.0	0.0	0.0
		`01~`10	0.7	0.2	0.0	0.0	0.0	0.0	0.0	0.0	0.0	0.0	0.0	0.0	0.1
		`11~`20	0.7	0.4	0.0	0.0	0.0	0.0	0.0	0.0	0.0	0.0	0.0	0.0	0.0
		평년 Normals	0.5	0.3	0.0	0.0	0.0	0.0	0.0	0.0	0.0	0.0	0.0	0.0	0.0
	≥ 10.0°C	`91~`00	5.1	9.4	24.6	29.8	31.0	30.0	31.0	31.0	31.0	30.0	31.0	27.5	14.8
		`01~`10	4.5	12.7	25.3	30.0	31.0	30.0	31.0	31.0	31.0	30.0	31.0	27.9	12.6
		`11~`20	5.8	11.8	26.5	29.9	31.0	30.0	31.0	31.0	31.0	30.0	31.0	27.9	10.9
		평년 Normals	5.1	11.3	25.5	29.9	31.0	30.0	31.0	31.0	31.0	30.0	31.0	27.8	12.8
	≥ 25.0°C	`91~`00	0.0	0.0	0.0	1.5	10.9	19.9	26.4	28.4	21.2	5.0	0.0	0.0	0.0
		`01~`10	0.0	0.0	0.0	1.9	10.9	22.6	27.4	28.9	22.8	5.9	0.0	0.0	0.0
		`11~`20	0.0	0.0	0.0	1.8	16.4	23.3	28.5	29.7	21.8	4.0	0.0	0.0	0.0
		평년 Normals	0.0	0.0	0.0	1.7	12.7	21.9	27.4	29.0	21.9	5.0	0.0	0.0	0.0
	≥ 30.0°C	`91~`00	0.0	0.0	0.0	0.0	0.4	2.7	12.4	15.5	2.7	0.0	0.0	0.0	0.0
		`01~`10	0.0	0.0	0.0	0.0	0.8	3.6	13.7	18.2	5.3	0.0	0.0	0.0	0.0
		`11~`20	0.0	0.0	0.0	0.0	1.5	2.7	15.4	21.2	3.1	0.0	0.0	0.0	0.0
		평년 Normals	0.0	0.0	0.0	0.0	0.9	3.0	13.8	18.3	3.7	0.0	0.0	0.0	0.0
	≥ 33.0°C	`91~`00	0.0	0.0	0.0	0.0	0.1	0.0	3.3	3.5	0.3	0.0	0.0	0.0	0.0
		`01~`10	0.0	0.0	0.0	0.0	0.0	0.0	4.3	6.7	0.3	0.0	0.0	0.0	0.0
		`11~`20	0.0	0.0	0.0	0.0	0.3	0.1	5.6	10.4	0.1	0.0	0.0	0.0	0.0
		평년 Normals	0.0	0.0	0.0	0.0	0.1	0.0	4.4	6.9	0.2	0.0	0.0	0.0	0.0
≥ 35.0°C	`91~`00	0.0	0.0	0.0	0.0	0.0	0.0	0.9	0.1	0.0	0.0	0.0	0.0	0.0	
	`01~`10	0.0	0.0	0.0	0.0	0.0	0.0	0.8	1.1	0.0	0.0	0.0	0.0	0.0	
	`11~`20	0.0	0.0	0.0	0.0	0.0	0.0	1.2	3.7	0.0	0.0	0.0	0.0	0.0	
	평년 Normals	0.0	0.0	0.0	0.0	0.0	0.0	1.0	1.6	0.0	0.0	0.0	0.0	0.0	

월별평년값  
MONTHLY NORMALS

295 남해 Namhae

계급별 일수 Categorized Frequencies of Weather Phenomena (일,day)

요소 Element		월 Month	1 JAN.	2 FEB.	3 MAR.	4 APR.	5 MAY	6 JUN.	7 JUL.	8 AUG.	9 SEP.	10 OCT.	11 NOV.	12 DEC.
최저기온 Daily Minimum Temp.	≤ -15.0°C	'91~'00	0.0	0.0	0.0	0.0	0.0	0.0	0.0	0.0	0.0	0.0	0.0	0.0
		'01~'10	0.0	0.0	0.0	0.0	0.0	0.0	0.0	0.0	0.0	0.0	0.0	0.0
		'11~'20	0.0	0.0	0.0	0.0	0.0	0.0	0.0	0.0	0.0	0.0	0.0	0.0
		평년 Normals	0.0	0.0	0.0	0.0	0.0	0.0	0.0	0.0	0.0	0.0	0.0	0.0
	≤ -12.0°C	'91~'00	0.0	0.0	0.0	0.0	0.0	0.0	0.0	0.0	0.0	0.0	0.0	0.0
		'01~'10	0.0	0.0	0.0	0.0	0.0	0.0	0.0	0.0	0.0	0.0	0.0	0.0
		'11~'20	0.0	0.0	0.0	0.0	0.0	0.0	0.0	0.0	0.0	0.0	0.0	0.0
		평년 Normals	0.0	0.0	0.0	0.0	0.0	0.0	0.0	0.0	0.0	0.0	0.0	0.0
	< -10.0°C	'91~'00	0.0	0.1	0.0	0.0	0.0	0.0	0.0	0.0	0.0	0.0	0.0	0.0
		'01~'10	0.1	0.1	0.0	0.0	0.0	0.0	0.0	0.0	0.0	0.0	0.0	0.1
		'11~'20	0.2	0.0	0.0	0.0	0.0	0.0	0.0	0.0	0.0	0.0	0.0	0.0
		평년 Normals	0.1	0.1	0.0	0.0	0.0	0.0	0.0	0.0	0.0	0.0	0.0	0.0
	< 0.0°C	'91~'00	22.5	18.9	5.1	0.3	0.0	0.0	0.0	0.0	0.0	0.0	1.8	15.7
		'01~'10	23.0	16.2	6.2	0.3	0.0	0.0	0.0	0.0	0.0	0.0	1.6	16.8
		'11~'20	22.9	16.7	4.6	0.1	0.0	0.0	0.0	0.0	0.0	0.0	0.6	17.2
		평년 Normals	22.8	17.3	5.3	0.2	0.0	0.0	0.0	0.0	0.0	0.0	1.3	16.6
	≥ 5.0°C	'91~'00	0.4	1.7	9.2	24.0	31.0	30.0	31.0	31.0	30.0	30.8	17.3	2.2
		'01~'10	0.7	1.6	8.9	25.5	31.0	30.0	31.0	31.0	30.0	30.3	14.7	2.5
		'11~'20	1.1	1.9	10.2	26.2	31.0	30.0	31.0	31.0	30.0	30.6	19.3	2.7
		평년 Normals	0.7	1.7	9.4	25.2	31.0	30.0	31.0	31.0	30.0	30.6	17.1	2.5
≥ 25.0°C	'91~'00	0.0	0.0	0.0	0.0	0.0	0.0	2.6	3.2	0.2	0.0	0.0	0.0	
	'01~'10	0.0	0.0	0.0	0.0	0.0	0.0	2.5	3.3	0.4	0.0	0.0	0.0	
	'11~'20	0.0	0.0	0.0	0.0	0.0	0.0	5.0	8.4	0.0	0.0	0.0	0.0	
	평년 Normals	0.0	0.0	0.0	0.0	0.0	0.0	3.4	5.0	0.2	0.0	0.0	0.0	
강수량 Daily Minimum Temp.	= 0.0mm	'91~'00	1.4	1.5	1.5	1.2	1.4	2.3	1.7	0.9	1.1	1.0	1.0	1.6
		'01~'10	1.8	2.3	2.0	2.0	1.1	2.1	1.4	1.4	1.7	1.0	1.5	1.5
		'11~'20	0.9	1.3	0.5	0.6	1.5	0.9	1.5	1.3	0.9	1.6	1.1	0.6
		평년 Normals	1.4	1.7	1.3	1.3	1.3	1.8	1.5	1.2	1.2	1.2	1.2	1.2
	≥ 0.1mm	'91~'00	4.7	4.4	7.8	8.0	8.7	10.7	12.0	11.4	6.6	4.2	5.5	3.4
		'01~'10	4.7	5.5	6.7	8.5	9.6	9.4	14.8	12.5	9.6	4.7	4.5	4.5
		'11~'20	4.9	5.8	7.9	9.8	9.2	11.0	14.1	12.8	10.4	5.8	7.8	5.7
		평년 Normals	4.8	5.2	7.5	8.8	9.2	10.4	13.6	12.2	8.9	4.9	5.9	4.5
	≥ 1.0mm	'91~'00	4.2	3.4	7.1	7.0	7.9	9.4	10.8	10.4	5.7	3.3	4.9	2.4
		'01~'10	3.4	5.1	6.0	7.4	8.3	8.0	12.7	10.6	7.7	3.7	3.8	3.7
		'11~'20	3.5	4.0	6.1	7.9	6.9	8.1	11.3	10.0	8.5	4.5	5.3	4.0
		평년 Normals	3.7	4.2	6.4	7.4	7.7	8.5	11.6	10.3	7.3	3.8	4.7	3.4
	≥ 10.0mm	'91~'00	1.4	1.3	3.2	3.5	4.4	5.4	6.3	6.5	3.2	1.5	2.0	1.1
		'01~'10	1.1	2.4	2.9	4.3	5.1	4.7	7.7	6.5	4.0	2.0	1.5	1.0
		'11~'20	1.2	1.7	3.2	4.6	3.5	4.4	6.3	5.7	5.2	2.6	2.1	1.2
		평년 Normals	1.2	1.8	3.1	4.1	4.3	4.8	6.8	6.2	4.1	2.0	1.9	1.1
	≥ 30.0mm	'91~'00	0.3	0.5	1.1	1.7	2.0	2.6	3.6	4.9	1.8	0.6	0.6	0.2
		'01~'10	0.0	0.4	1.1	2.4	2.1	2.7	4.5	3.1	2.1	0.5	0.1	0.1
		'11~'20	0.4	0.8	1.8	2.5	1.9	1.9	3.0	3.3	2.4	1.6	0.9	0.2
		평년 Normals	0.2	0.6	1.3	2.2	2.0	2.4	3.7	3.8	2.1	0.9	0.5	0.2
≥ 80.0mm	'91~'00	0.0	0.0	0.2	0.5	0.6	0.9	1.3	1.5	0.9	0.2	0.1	0.0	
	'01~'10	0.0	0.2	0.0	0.3	0.9	0.9	1.0	0.6	0.5	0.1	0.0	0.0	
	'11~'20	0.0	0.3	0.2	0.6	0.7	0.5	1.0	0.8	0.9	0.5	0.1	0.1	
	평년 Normals	0.0	0.2	0.1	0.5	0.7	0.8	1.1	1.0	0.8	0.3	0.1	0.0	
≥ 100.0mm	'91~'00	0.0	0.0	0.2	0.1	0.4	0.7	0.9	0.7	0.5	0.2	0.1	0.0	
	'01~'10	0.0	0.0	0.0	0.0	0.4	0.6	0.9	0.3	0.2	0.0	0.0	0.0	
	'11~'20	0.0	0.1	0.1	0.4	0.5	0.3	0.6	0.5	0.6	0.3	0.0	0.0	
	평년 Normals	0.0	0.0	0.1	0.2	0.4	0.5	0.8	0.5	0.4	0.2	0.0	0.0	

월별평년값  
MONTHLY NORMALS

295 남해 Namhae

계급별 일수 Categorized Frequencies of Weather Phenomena (일, day)

요소 Element		월 Month	1 JAN.	2 FEB.	3 MAR.	4 APR.	5 MAY	6 JUN.	7 JUL.	8 AUG.	9 SEP.	10 OCT.	11 NOV.	12 DEC.
1 시간 최대 강수량 1-Hour Maximum Precipitation	≥ 1.0mm	'91~'00	0.0	0.0	0.0	6.6	7.7	9.1	10.2	9.9	5.6	3.1	0.0	0.0
		'01~'10	0.0	0.0	0.0	7.2	8.0	7.7	12.0	10.5	7.2	3.5	0.0	0.0
		'11~'20	0.0	0.0	0.0	7.4	6.3	7.9	10.8	9.6	7.6	4.1	0.0	0.0
		평년 Normals	0.0	0.0	0.0	7.1	7.3	8.2	11.0	10.0	6.8	3.6	0.0	0.0
	≥ 5.0mm	'91~'00	0.0	0.0	0.0	2.8	4.3	5.6	6.9	6.8	3.3	1.3	0.0	0.0
		'01~'10	0.0	0.0	0.0	4.3	4.0	4.5	7.9	7.3	3.8	1.8	0.0	0.0
		'11~'20	0.0	0.0	0.0	3.8	2.9	4.3	6.5	6.4	4.9	2.3	0.0	0.0
		평년 Normals	0.0	0.0	0.0	3.6	3.7	4.8	7.1	6.8	4.0	1.8	0.0	0.0
	≥ 10.0mm	'91~'00	0.0	0.0	0.0	1.7	2.0	2.8	4.0	5.4	1.9	0.6	0.0	0.0
		'01~'10	0.0	0.0	0.0	2.0	2.1	3.0	5.6	5.0	2.3	0.6	0.0	0.0
		'11~'20	0.0	0.0	0.0	2.2	1.7	2.3	4.2	4.0	2.8	1.5	0.0	0.0
		평년 Normals	0.0	0.0	0.0	2.0	1.9	2.7	4.6	4.8	2.3	0.9	0.0	0.0
	≥ 20.0mm	'91~'00	0.0	0.0	0.0	0.3	0.2	1.1	1.9	2.2	0.8	0.3	0.0	0.0
		'01~'10	0.0	0.0	0.0	0.7	0.7	1.1	2.0	1.6	0.9	0.1	0.0	0.0
		'11~'20	0.0	0.0	0.0	0.3	0.5	0.9	1.9	1.9	1.4	0.5	0.0	0.0
		평년 Normals	0.0	0.0	0.0	0.4	0.5	1.0	1.9	1.9	1.0	0.3	0.0	0.0
	≥ 30.0mm	'91~'00	0.0	0.0	0.0	0.0	0.0	0.6	0.7	1.2	0.1	0.1	0.0	0.0
		'01~'10	0.0	0.0	0.0	0.2	0.2	0.4	0.9	0.3	0.6	0.1	0.0	0.0
		'11~'20	0.0	0.0	0.0	0.1	0.0	0.3	0.6	1.0	0.6	0.3	0.0	0.0
		평년 Normals	0.0	0.0	0.0	0.1	0.1	0.4	0.7	0.8	0.4	0.2	0.0	0.0
일 최대풍속 Daily Max. W.S.	< 3.4 m/s	14.3	12.8	9.6	7.4	11.2	15.5	16.4	17.1	18.9	19.0	17.1	14.7	
	3.4-7.9 m/s	15.1	13.8	20.1	21.6	19.3	14.1	14.0	13.5	10.6	11.2	11.3	14.2	
	8.0-13.8 m/s	1.6	1.6	1.3	1.0	0.5	0.4	0.6	0.4	0.5	0.4	0.7	1.1	
	≥ 13.9 m/s	0.0	0.1	0.0	0.1	0.0	0.0	0.0	0.1	0.0	0.0	0.0	0.0	
최소 상대습도 Daily Min. R.H	< 10.0%	0.1	0.0	0.2	0.4	0.3	0.0	0.0	0.0	0.0	0.1	0.0	0.0	
	< 20.0%	2.1	4.2	5.6	5.8	2.8	0.1	0.0	0.0	0.0	0.5	0.9	1.6	
	< 30.0%	10.0	13.5	14.4	13.5	9.6	2.2	0.0	0.1	0.7	4.9	6.0	7.9	
	< 40.0%	19.9	20.4	20.8	19.2	16.3	6.4	0.7	1.0	5.1	13.7	14.7	17.9	
전운량 Cloud Amount	< 2.5할	5.4	4.8	3.6	3.8	3.4	1.1	1.1	1.7	2.6	4.8	5.1	5.9	
	≥ 7.5할	2.1	1.7	3.8	3.1	3.6	5.7	6.4	5.0	4.1	2.3	1.9	1.5	
일조율 Perc. of Sunshine	0	3.1	2.9	3.3	4.2	4.1	5.4	5.5	4.5	4.7	2.7	3.2	2.5	
	< 20%	5.1	4.9	6.1	6.6	7.1	9.8	11.9	9.2	8.7	4.8	5.2	4.4	
	≥ 80%	11.6	11.7	10.9	10.4	9.7	3.7	3.5	4.8	5.8	11.5	11.0	10.7	

월별평년값  
MONTHLY NORMALS

860 대구 Daegu

계급별 일수 Categorized Frequencies of Weather Phenomena (일, day)

요소 Element		월 Month	1 JAN.	2 FEB.	3 MAR.	4 APR.	5 MAY	6 JUN.	7 JUL.	8 AUG.	9 SEP.	10 OCT.	11 NOV.	12 DEC.	
일평균 기온 Daily Mean Temp.	< -5.0°C	`91~`00	0.4	0.5	0.0	0.0	0.0	0.0	0.0	0.0	0.0	0.0	0.0	0.0	0.0
		`01~`10	1.1	0.2	0.0	0.0	0.0	0.0	0.0	0.0	0.0	0.0	0.0	0.0	0.2
		`11~`20	1.5	0.6	0.0	0.0	0.0	0.0	0.0	0.0	0.0	0.0	0.0	0.0	0.5
		평년 Normals	1.0	0.4	0.0	0.0	0.0	0.0	0.0	0.0	0.0	0.0	0.0	0.0	0.2
	< 0.0°C	`91~`00	10.4	4.6	0.1	0.0	0.0	0.0	0.0	0.0	0.0	0.0	0.0	0.4	5.1
		`01~`10	9.8	3.6	0.7	0.0	0.0	0.0	0.0	0.0	0.0	0.0	0.0	0.0	7.1
		`11~`20	10.4	4.0	0.1	0.0	0.0	0.0	0.0	0.0	0.0	0.0	0.0	0.0	6.6
		평년 Normals	10.2	4.1	0.3	0.0	0.0	0.0	0.0	0.0	0.0	0.0	0.0	0.1	6.3
	≥ 5.0°C	`91~`00	1.4	7.4	25.4	29.7	31.0	30.0	31.0	31.0	31.0	30.0	30.9	26.4	9.5
		`01~`10	3.1	11.8	25.1	29.9	31.0	30.0	31.0	31.0	31.0	30.0	31.0	26.6	10.1
		`11~`20	4.0	9.8	26.9	29.8	30.7	29.8	30.9	30.9	30.7	29.9	31.0	26.7	8.2
		평년 Normals	2.8	9.7	25.8	29.8	30.9	29.9	31.0	30.9	30.0	31.0	31.0	26.6	9.3
	≥ 25.0°C	`91~`00	0.0	0.0	0.0	0.0	0.5	7.0	19.7	20.3	4.5	0.0	0.0	0.0	0.0
		`01~`10	0.0	0.0	0.0	0.0	0.5	8.9	18.6	21.6	4.2	0.0	0.0	0.0	0.0
		`11~`20	0.0	0.0	0.0	0.0	2.1	10.8	22.4	24.1	3.4	0.0	0.0	0.0	0.0
		평년 Normals	0.0	0.0	0.0	0.0	1.0	8.9	20.2	22.0	4.0	0.0	0.0	0.0	0.0
	≥ 30.0°C	`91~`00	0.0	0.0	0.0	0.0	0.0	0.0	4.0	3.1	0.2	0.0	0.0	0.0	0.0
		`01~`10	0.0	0.0	0.0	0.0	0.0	0.2	2.7	3.6	0.0	0.0	0.0	0.0	0.0
		`11~`20	0.0	0.0	0.0	0.0	0.0	0.0	5.6	6.3	0.0	0.0	0.0	0.0	0.0
		평년 Normals	0.0	0.0	0.0	0.0	0.0	0.1	4.1	4.3	0.1	0.0	0.0	0.0	0.0
일최고기온 Daily Maximum Temp.	< 0.0°C	`91~`00	0.9	0.6	0.0	0.0	0.0	0.0	0.0	0.0	0.0	0.0	0.0	0.0	0.5
		`01~`10	1.5	0.1	0.0	0.0	0.0	0.0	0.0	0.0	0.0	0.0	0.0	0.0	0.6
		`11~`20	1.8	0.6	0.0	0.0	0.0	0.0	0.0	0.0	0.0	0.0	0.0	0.0	1.1
		평년 Normals	1.4	0.4	0.0	0.0	0.0	0.0	0.0	0.0	0.0	0.0	0.0	0.0	0.7
	≥ 10.0°C	`91~`00	3.3	9.2	24.6	29.8	31.0	30.0	31.0	31.0	31.0	30.0	31.0	26.3	13.0
		`01~`10	3.0	11.8	24.6	29.7	31.0	30.0	31.0	31.0	31.0	30.0	31.0	26.6	9.7
		`11~`20	4.1	11.2	26.8	29.8	31.0	30.0	31.0	31.0	29.9	31.0	26.4	8.0	
		평년 Normals	3.5	10.7	25.3	29.8	31.0	30.0	31.0	31.0	30.0	31.0	26.4	10.2	
	≥ 25.0°C	`91~`00	0.0	0.0	0.2	6.5	16.9	23.0	27.2	27.3	21.6	6.4	0.0	0.0	0.0
		`01~`10	0.0	0.0	0.1	5.7	17.0	24.5	27.2	28.5	21.3	6.5	0.0	0.0	0.0
		`11~`20	0.0	0.0	0.3	5.2	22.2	26.7	28.5	29.5	22.9	5.0	0.1	0.0	0.0
		평년 Normals	0.0	0.0	0.2	5.8	18.7	24.7	27.6	28.4	21.9	6.0	0.0	0.0	0.0
	≥ 30.0°C	`91~`00	0.0	0.0	0.0	0.2	3.2	11.0	17.8	18.2	6.0	0.1	0.0	0.0	0.0
		`01~`10	0.0	0.0	0.0	0.4	3.6	12.9	17.8	20.1	5.8	0.0	0.0	0.0	0.0
		`11~`20	0.0	0.0	0.0	0.5	5.7	13.9	20.6	23.0	4.9	0.0	0.0	0.0	0.0
		평년 Normals	0.0	0.0	0.0	0.4	4.2	12.6	18.7	20.4	5.6	0.0	0.0	0.0	0.0
	≥ 33.0°C	`91~`00	0.0	0.0	0.0	0.0	0.4	2.8	10.5	9.0	1.2	0.0	0.0	0.0	0.0
		`01~`10	0.0	0.0	0.0	0.0	0.3	2.9	8.9	11.5	1.3	0.0	0.0	0.0	0.0
		`11~`20	0.0	0.0	0.0	0.0	1.0	4.0	12.7	15.7	0.5	0.0	0.0	0.0	0.0
		평년 Normals	0.0	0.0	0.0	0.0	0.6	3.2	10.7	12.1	1.0	0.0	0.0	0.0	0.0
≥ 35.0°C	`91~`00	0.0	0.0	0.0	0.0	0.0	0.5	5.3	4.7	0.4	0.0	0.0	0.0	0.0	
	`01~`10	0.0	0.0	0.0	0.0	0.0	0.5	2.8	4.4	0.0	0.0	0.0	0.0	0.0	
	`11~`20	0.0	0.0	0.0	0.0	0.4	0.8	6.7	8.5	0.1	0.0	0.0	0.0	0.0	
	평년 Normals	0.0	0.0	0.0	0.0	0.1	0.6	4.9	5.9	0.2	0.0	0.0	0.0	0.0	

월별평년값  
MONTHLY NORMALS

860 대구 Daegu

계급별 일수 Categorized Frequencies of Weather Phenomena (일,day)

요소 Element		월 Month	1 JAN.	2 FEB.	3 MAR.	4 APR.	5 MAY	6 JUN.	7 JUL.	8 AUG.	9 SEP.	10 OCT.	11 NOV.	12 DEC.	
최저기온 Daily Minimum Temp.	≤ -15.0°C	'91~'00	0.0	0.0	0.0	0.0	0.0	0.0	0.0	0.0	0.0	0.0	0.0	0.0	
		'01~'10	0.0	0.0	0.0	0.0	0.0	0.0	0.0	0.0	0.0	0.0	0.0	0.0	0.0
		'11~'20	0.0	0.0	0.0	0.0	0.0	0.0	0.0	0.0	0.0	0.0	0.0	0.0	0.0
		평년 Normals	0.0	0.0	0.0	0.0	0.0	0.0	0.0	0.0	0.0	0.0	0.0	0.0	0.0
	≤ -12.0°C	'91~'00	0.0	0.1	0.0	0.0	0.0	0.0	0.0	0.0	0.0	0.0	0.0	0.0	0.0
		'01~'10	0.0	0.0	0.0	0.0	0.0	0.0	0.0	0.0	0.0	0.0	0.0	0.0	0.0
		'11~'20	0.7	0.2	0.0	0.0	0.0	0.0	0.0	0.0	0.0	0.0	0.0	0.0	0.0
		평년 Normals	0.2	0.1	0.0	0.0	0.0	0.0	0.0	0.0	0.0	0.0	0.0	0.0	0.0
	< -10.0°C	'91~'00	0.1	0.4	0.0	0.0	0.0	0.0	0.0	0.0	0.0	0.0	0.0	0.0	0.0
		'01~'10	0.7	0.1	0.0	0.0	0.0	0.0	0.0	0.0	0.0	0.0	0.0	0.0	0.2
		'11~'20	1.2	0.6	0.0	0.0	0.0	0.0	0.0	0.0	0.0	0.0	0.0	0.0	0.1
		평년 Normals	0.7	0.4	0.0	0.0	0.0	0.0	0.0	0.0	0.0	0.0	0.0	0.0	0.1
	< 0.0°C	'91~'00	25.9	21.6	6.1	0.2	0.0	0.0	0.0	0.0	0.0	0.0	0.0	3.7	19.3
		'01~'10	24.1	15.7	5.0	0.0	0.0	0.0	0.0	0.0	0.0	0.0	0.0	3.7	18.9
		'11~'20	24.4	17.7	4.5	0.0	0.0	0.0	0.0	0.0	0.0	0.0	0.0	2.3	20.9
		평년 Normals	24.8	18.3	5.2	0.1	0.0	0.0	0.0	0.0	0.0	0.0	0.0	3.2	19.7
	≥ 5.0°C	'91~'00	0.0	1.3	7.5	24.8	31.0	30.0	31.0	31.0	31.0	30.0	29.4	13.0	1.3
		'01~'10	0.4	1.8	10.8	27.0	30.9	30.0	31.0	31.0	31.0	30.0	29.8	12.9	1.4
		'11~'20	0.6	2.0	10.8	26.4	31.0	30.0	31.0	31.0	31.0	30.0	30.4	16.2	1.2
		평년 Normals	0.3	1.7	9.7	26.1	31.0	30.0	31.0	31.0	31.0	30.0	29.9	14.0	1.3
	≥ 25.0°C	'91~'00	0.0	0.0	0.0	0.0	0.0	0.1	6.4	4.9	0.4	0.0	0.0	0.0	0.0
		'01~'10	0.0	0.0	0.0	0.0	0.0	0.3	6.5	8.1	0.4	0.0	0.0	0.0	0.0
		'11~'20	0.0	0.0	0.0	0.0	0.0	0.0	9.6	10.7	0.0	0.0	0.0	0.0	0.0
		평년 Normals	0.0	0.0	0.0	0.0	0.0	0.1	7.5	7.9	0.3	0.0	0.0	0.0	0.0
강수량 Daily Minimum Temp.	= 0.0mm	'91~'00	3.0	2.6	2.5	2.4	2.3	2.4	2.7	2.4	2.4	1.7	1.9	2.6	
		'01~'10	2.8	1.9	3.2	1.6	1.8	3.2	3.5	3.9	2.9	1.9	2.7	2.6	
		'11~'20	14.9	13.4	12.3	12.0	13.0	13.0	12.5	12.7	12.8	16.1	16.2	16.9	
		평년 Normals	6.9	6.0	6.0	5.3	5.7	6.2	6.2	6.3	6.0	6.6	6.9	7.4	
	≥ 0.1mm	'91~'00	5.0	4.1	7.3	8.3	9.3	10.0	13.3	13.8	8.4	5.3	5.9	3.9	
		'01~'10	4.6	5.6	7.3	7.3	9.8	9.4	15.6	13.7	10.3	5.2	3.9	4.6	
		'11~'20	4.0	4.4	6.7	9.1	7.2	8.9	12.7	12.8	9.2	5.0	5.5	4.7	
		평년 Normals	4.5	4.7	7.1	8.2	8.8	9.4	13.9	13.4	9.3	5.2	5.1	4.4	
	≥ 1.0mm	'91~'00	3.5	3.0	5.7	5.8	7.2	7.8	10.6	11.1	6.8	3.5	4.2	2.0	
		'01~'10	3.0	4.0	4.8	6.1	7.5	6.9	12.4	10.6	7.7	3.2	2.7	2.9	
		'11~'20	2.6	2.9	5.7	7.0	5.4	6.9	10.6	11.3	8.3	4.2	3.9	3.9	
		평년 Normals	3.0	3.3	5.4	6.3	6.7	7.2	11.2	11.0	7.6	3.6	3.6	2.9	
	≥ 10.0mm	'91~'00	0.5	0.8	2.4	1.8	2.8	4.2	5.4	5.8	2.8	1.5	1.0	0.5	
		'01~'10	0.6	0.8	0.9	2.3	2.0	3.4	6.2	6.3	3.6	1.0	0.7	0.7	
		'11~'20	0.5	0.7	2.5	3.3	2.4	3.2	5.8	5.7	3.3	2.4	1.0	0.8	
		평년 Normals	0.5	0.8	1.9	2.5	2.4	3.6	5.8	5.9	3.2	1.6	0.9	0.7	
	≥ 30.0mm	'91~'00	0.0	0.0	0.0	0.5	0.4	1.5	2.0	2.9	1.5	0.2	0.3	0.1	
		'01~'10	0.0	0.1	0.0	0.1	1.0	1.5	3.1	3.2	1.2	0.0	0.1	0.0	
		'11~'20	0.0	0.2	0.2	0.6	0.2	1.1	2.1	2.7	1.7	0.8	0.1	0.0	
		평년 Normals	0.0	0.1	0.1	0.4	0.5	1.4	2.4	2.9	1.5	0.3	0.2	0.0	
	≥ 80.0mm	'91~'00	0.0	0.0	0.0	0.0	0.0	0.2	0.5	0.3	0.5	0.0	0.0	0.0	
		'01~'10	0.0	0.0	0.0	0.0	0.1	0.4	0.3	0.6	0.2	0.0	0.0	0.0	
		'11~'20	0.0	0.0	0.0	0.0	0.0	0.0	0.4	0.6	0.3	0.3	0.0	0.0	
		평년 Normals	0.0	0.0	0.0	0.0	0.0	0.2	0.4	0.5	0.3	0.1	0.0	0.0	
≥ 100.0mm	'91~'00	0.0	0.0	0.0	0.0	0.0	0.1	0.1	0.1	0.2	0.0	0.0	0.0		
	'01~'10	0.0	0.0	0.0	0.0	0.1	0.0	0.1	0.4	0.1	0.0	0.0	0.0		
	'11~'20	0.0	0.0	0.0	0.0	0.0	0.0	0.3	0.4	0.1	0.1	0.0	0.0		
	평년 Normals	0.0	0.0	0.0	0.0	0.0	0.0	0.2	0.3	0.1	0.0	0.0	0.0		

월별평년값  
MONTHLY NORMALS

860 대구 Daegu

계급별 일수 Categorized Frequencies of Weather Phenomena (일,day)

요소 Element		월 Month	1	2	3	4	5	6	7	8	9	10	11	12
			JAN.	FEB.	MAR.	APR.	MAY	JUN.	JUL.	AUG.	SEP.	OCT.	NOV.	DEC.
1 시간 최 다 강 수 량  1-Hour Maximum Precipitation	≥ 1.0mm	'91~'00	0.0	0.0	0.0	4.9	6.5	7.3	9.9	10.5	6.0	3.1	0.0	0.0
		'01~'10	0.0	0.0	0.0	5.7	6.7	6.5	11.8	10.2	7.1	3.1	0.0	0.0
		'11~'20	1.0	1.1	2.5	6.5	4.9	6.4	9.5	10.6	7.6	3.7	1.5	1.4
		평년 Normals	0.3	0.4	0.8	5.7	6.0	6.7	10.4	10.4	6.9	3.3	0.5	0.5
	≥ 5.0mm	'91~'00	0.0	0.0	0.0	0.8	2.1	3.8	5.2	6.1	2.1	0.7	0.0	0.0
		'01~'10	0.0	0.0	0.0	1.3	2.1	3.5	6.1	6.1	3.2	0.7	0.0	0.0
		'11~'20	0.1	0.1	0.5	1.6	1.0	2.7	5.5	5.7	3.2	1.7	0.4	0.3
		평년 Normals	0.0	0.0	0.2	1.2	1.7	3.3	5.6	6.0	2.8	1.0	0.1	0.1
	≥ 10.0mm	'91~'00	0.0	0.0	0.0	0.3	0.3	1.3	3.0	3.1	1.4	0.0	0.0	0.0
		'01~'10	0.0	0.0	0.0	0.0	0.7	1.8	4.1	4.0	1.4	0.1	0.0	0.0
		'11~'20	0.0	0.0	0.0	0.0	0.4	1.4	3.0	3.4	1.8	0.5	0.1	0.1
		평년 Normals	0.0	0.0	0.0	0.1	0.5	1.5	3.4	3.5	1.5	0.2	0.0	0.0
	≥ 20.0mm	'91~'00	0.0	0.0	0.0	0.0	0.0	0.4	0.9	1.1	0.5	0.0	0.0	0.0
		'01~'10	0.0	0.0	0.0	0.0	0.0	0.4	1.1	1.4	0.4	0.0	0.0	0.0
		'11~'20	0.0	0.0	0.0	0.0	0.0	0.4	1.0	1.4	0.2	0.2	0.0	0.0
		평년 Normals	0.0	0.0	0.0	0.0	0.0	0.4	1.0	1.3	0.4	0.1	0.0	0.0
	≥ 30.0mm	'91~'00	0.0	0.0	0.0	0.0	0.0	0.2	0.2	0.3	0.1	0.0	0.0	0.0
		'01~'10	0.0	0.0	0.0	0.0	0.0	0.2	0.4	0.6	0.2	0.0	0.0	0.0
		'11~'20	0.0	0.0	0.0	0.0	0.0	0.1	0.3	0.9	0.0	0.0	0.0	0.0
		평년 Normals	0.0	0.0	0.0	0.0	0.0	0.2	0.3	0.6	0.1	0.0	0.0	0.0
일 최대풍속 Daily Max. W.S.	< 3.4 m/s	5.8	3.8	1.8	1.2	1.5	2.3	2.7	2.8	5.2	7.8	8.3	6.9	
	3.4-7.9 m/s	21.2	20.7	25.1	25.0	26.7	26.1	26.0	26.6	23.6	21.2	18.4	19.8	
	8.0-13.8 m/s	4.0	3.8	4.2	3.7	2.8	1.6	2.2	1.5	1.1	1.6	2.3	3.2	
	≥ 13.9 m/s	0.1	0.0	0.0	0.0	0.0	0.0	0.0	0.1	0.0	0.0	0.0	0.1	
최소 상대습도 Daily Min. R.H	< 10.0%	0.1	0.2	0.8	0.8	0.4	0.0	0.0	0.0	0.0	0.0	0.1	0.0	
	< 20.0%	4.6	6.1	9.6	9.9	6.1	1.4	0.0	0.0	0.3	1.5	3.3	3.5	
	< 30.0%	13.3	14.3	16.4	16.2	13.5	6.1	0.5	0.8	2.8	7.6	9.5	10.8	
	< 40.0%	19.2	19.5	21.2	19.7	19.1	12.2	4.6	4.9	8.6	16.2	16.3	18.1	
전운량 Cloud Amount	< 2.5할	11.2	9.3	7.7	7.6	6.7	2.6	1.4	1.9	4.0	8.5	9.4	11.2	
	≥ 7.5할	3.2	3.2	5.1	5.0	6.2	8.9	11.4	10.0	7.7	3.5	3.0	2.2	
일조율 Perc. of Sunshine	0	2.5	2.0	2.5	2.9	2.8	3.5	4.0	3.9	3.5	2.0	2.1	2.0	
	< 20%	4.3	4.0	5.1	5.4	5.7	7.5	9.9	9.2	7.5	4.2	3.9	3.7	
	≥ 80%	11.0	9.8	8.7	8.0	6.9	2.5	1.4	2.2	3.8	8.2	8.7	9.7	



월별평년값  
MONTHLY NORMALS

864 전주 Jeonju

계급별 일수 Categorized Frequencies of Weather Phenomena (일, day)

요소 Element		월 Month	1 JAN.	2 FEB.	3 MAR.	4 APR.	5 MAY	6 JUN.	7 JUL.	8 AUG.	9 SEP.	10 OCT.	11 NOV.	12 DEC.	
10 기 온 도 일 일 일 일 일 일	< -5.0°C	91~00	1.6	0.6	0.0	0.0	0.0	0.0	0.0	0.0	0.0	0.0	0.0	0.0	0.4
		01~10	1.9	0.3	0.0	0.0	0.0	0.0	0.0	0.0	0.0	0.0	0.0	0.0	0.8
		11~20	4.1	1.0	0.0	0.0	0.0	0.0	0.0	0.0	0.0	0.0	0.0	0.0	0.6
		평년 Normals	<b>2.5</b>	<b>0.6</b>	<b>0.0</b>	<b>0.0</b>	<b>0.0</b>	<b>0.0</b>	<b>0.0</b>	<b>0.0</b>	<b>0.0</b>	<b>0.0</b>	<b>0.0</b>	<b>0.0</b>	<b>0.0</b>
	< 0.0°C	91~00	16.0	10.5	0.4	0.0	0.0	0.0	0.0	0.0	0.0	0.0	0.0	0.4	7.3
		01~10	14.1	8.5	1.6	0.0	0.0	0.0	0.0	0.0	0.0	0.0	0.0	0.1	9.5
		11~20	15.4	8.0	0.6	0.0	0.0	0.0	0.0	0.0	0.0	0.0	0.0	0.1	9.9
		평년 Normals	<b>15.2</b>	<b>9.0</b>	<b>0.9</b>	<b>0.0</b>	<b>0.0</b>	<b>0.0</b>	<b>0.0</b>	<b>0.0</b>	<b>0.0</b>	<b>0.0</b>	<b>0.0</b>	<b>0.2</b>	<b>8.9</b>
	≥ 5.0°C	91~00	2.2	3.7	20.9	28.9	31.0	30.0	31.0	31.0	31.0	30.0	30.9	24.6	7.8
		01~10	2.4	7.5	21.0	29.8	31.0	30.0	31.0	31.0	31.0	30.0	31.0	24.2	8.6
		11~20	2.9	6.3	21.4	29.8	30.9	29.8	29.8	31.0	31.0	30.0	31.0	24.6	6.5
		평년 Normals	<b>2.5</b>	<b>5.8</b>	<b>21.1</b>	<b>29.5</b>	<b>31.0</b>	<b>29.9</b>	<b>31.0</b>	<b>31.0</b>	<b>31.0</b>	<b>30.0</b>	<b>31.0</b>	<b>24.5</b>	<b>7.6</b>
	≥ 25.0°C	91~00	0.0	0.0	0.0	0.0	0.0	0.0	2.9	20.9	22.0	4.3	0.0	0.0	0.0
		01~10	0.0	0.0	0.0	0.0	0.0	0.0	4.5	20.1	22.5	4.9	0.0	0.0	0.0
		11~20	0.0	0.0	0.0	0.0	0.3	4.7	22.2	23.4	2.8	0.0	0.0	0.0	0.0
		평년 Normals	<b>0.0</b>	<b>0.0</b>	<b>0.0</b>	<b>0.0</b>	<b>0.1</b>	<b>4.0</b>	<b>21.1</b>	<b>22.6</b>	<b>4.0</b>	<b>0.0</b>	<b>0.0</b>	<b>0.0</b>	<b>0.0</b>
≥ 30.0°C	91~00	0.0	0.0	0.0	0.0	0.0	0.0	0.0	1.1	0.8	0.0	0.0	0.0	0.0	
	01~10	0.0	0.0	0.0	0.0	0.0	0.0	0.0	0.2	0.2	0.0	0.0	0.0	0.0	
	11~20	0.0	0.0	0.0	0.0	0.0	0.0	0.0	2.3	4.5	0.0	0.0	0.0	0.0	
	평년 Normals	<b>0.0</b>	<b>0.0</b>	<b>0.0</b>	<b>0.0</b>	<b>0.0</b>	<b>0.0</b>	<b>0.0</b>	<b>1.2</b>	<b>1.8</b>	<b>0.0</b>	<b>0.0</b>	<b>0.0</b>	<b>0.0</b>	
10 기 최 고 기 온 도 일 일 일 일 일 일	< 0.0°C	91~00	2.3	0.9	0.0	0.0	0.0	0.0	0.0	0.0	0.0	0.0	0.0	0.0	1.0
		01~10	3.6	0.7	0.0	0.0	0.0	0.0	0.0	0.0	0.0	0.0	0.0	0.0	1.8
		11~20	4.5	1.2	0.0	0.0	0.0	0.0	0.0	0.0	0.0	0.0	0.0	0.0	1.6
		평년 Normals	<b>3.5</b>	<b>0.9</b>	<b>0.0</b>	<b>0.0</b>	<b>0.0</b>	<b>0.0</b>	<b>0.0</b>	<b>0.0</b>	<b>0.0</b>	<b>0.0</b>	<b>0.0</b>	<b>0.0</b>	<b>1.5</b>
	≥ 10.0°C	91~00	2.7	5.7	21.8	29.1	31.0	30.0	31.0	31.0	31.0	30.0	30.9	24.5	9.1
		01~10	3.2	9.1	22.3	29.7	31.0	30.0	31.0	31.0	31.0	30.0	30.7	25.3	8.8
		11~20	3.1	8.0	23.0	29.7	31.0	30.0	31.0	31.0	31.0	30.0	31.0	25.3	7.1
		평년 Normals	<b>3.0</b>	<b>7.6</b>	<b>22.4</b>	<b>29.5</b>	<b>31.0</b>	<b>30.0</b>	<b>31.0</b>	<b>31.0</b>	<b>31.0</b>	<b>30.0</b>	<b>30.9</b>	<b>25.0</b>	<b>8.3</b>
	≥ 25.0°C	91~00	0.0	0.0	0.0	4.0	13.9	23.8	29.7	29.8	21.9	4.9	0.0	0.0	0.0
		01~10	0.0	0.0	0.0	4.4	17.1	26.3	29.6	29.6	24.2	7.0	0.1	0.0	0.0
		11~20	0.0	0.0	0.3	3.7	18.9	27.6	29.5	30.2	25.0	5.2	0.2	0.0	0.0
		평년 Normals	<b>0.0</b>	<b>0.0</b>	<b>0.1</b>	<b>4.0</b>	<b>16.6</b>	<b>25.9</b>	<b>29.6</b>	<b>29.9</b>	<b>23.7</b>	<b>5.7</b>	<b>0.1</b>	<b>0.0</b>	<b>0.0</b>
	≥ 30.0°C	91~00	0.0	0.0	0.0	0.0	1.3	7.4	18.4	19.4	5.9	0.0	0.0	0.0	0.0
		01~10	0.0	0.0	0.0	0.2	1.5	10.1	16.9	21.6	7.3	0.0	0.0	0.0	0.0
		11~20	0.0	0.0	0.0	0.2	4.7	12.6	20.2	22.6	5.6	0.2	0.0	0.0	0.0
		평년 Normals	<b>0.0</b>	<b>0.0</b>	<b>0.0</b>	<b>0.1</b>	<b>2.5</b>	<b>10.0</b>	<b>18.5</b>	<b>21.2</b>	<b>6.3</b>	<b>0.1</b>	<b>0.0</b>	<b>0.0</b>	<b>0.0</b>
≥ 33.0°C	91~00	0.0	0.0	0.0	0.0	0.1	0.2	8.7	7.8	0.4	0.0	0.0	0.0	0.0	
	01~10	0.0	0.0	0.0	0.0	0.0	0.8	5.6	10.2	0.9	0.0	0.0	0.0	0.0	
	11~20	0.0	0.0	0.0	0.0	0.5	1.4	9.9	14.4	0.6	0.0	0.0	0.0	0.0	
	평년 Normals	<b>0.0</b>	<b>0.0</b>	<b>0.0</b>	<b>0.0</b>	<b>0.2</b>	<b>0.8</b>	<b>8.1</b>	<b>10.8</b>	<b>0.6</b>	<b>0.0</b>	<b>0.0</b>	<b>0.0</b>	<b>0.0</b>	
≥ 35.0°C	91~00	0.0	0.0	0.0	0.0	0.0	0.0	0.0	1.8	0.8	0.0	0.0	0.0	0.0	
	01~10	0.0	0.0	0.0	0.0	0.0	0.0	0.0	0.9	1.8	0.0	0.0	0.0	0.0	
	11~20	0.0	0.0	0.0	0.0	0.0	0.0	0.2	3.0	8.8	0.0	0.0	0.0	0.0	
	평년 Normals	<b>0.0</b>	<b>0.0</b>	<b>0.0</b>	<b>0.0</b>	<b>0.0</b>	<b>0.0</b>	<b>0.1</b>	<b>1.9</b>	<b>3.8</b>	<b>0.0</b>	<b>0.0</b>	<b>0.0</b>	<b>0.0</b>	

월별평년값  
MONTHLY NORMALS

864 전주 Jeonju

계급별 일수 Categorized Frequencies of Weather Phenomena (일,day)

요소 Element		월 Month	1 JAN.	2 FEB.	3 MAR.	4 APR.	5 MAY	6 JUN.	7 JUL.	8 AUG.	9 SEP.	10 OCT.	11 NOV.	12 DEC.	
최저 기온 일	≤ -15.0°C	'91~'00	0.0	0.1	0.0	0.0	0.0	0.0	0.0	0.0	0.0	0.0	0.0	0.0	0.0
		'01~'10	0.1	0.0	0.0	0.0	0.0	0.0	0.0	0.0	0.0	0.0	0.0	0.0	0.0
		'11~'20	0.1	0.0	0.0	0.0	0.0	0.0	0.0	0.0	0.0	0.0	0.0	0.0	0.0
		평년 Normals	0.1	0.0	0.0	0.0	0.0	0.0	0.0	0.0	0.0	0.0	0.0	0.0	0.0
	≤ -12.0°C	'91~'00	0.6	0.2	0.0	0.0	0.0	0.0	0.0	0.0	0.0	0.0	0.0	0.0	0.0
		'01~'10	0.8	0.1	0.0	0.0	0.0	0.0	0.0	0.0	0.0	0.0	0.0	0.0	0.1
		'11~'20	1.4	0.1	0.0	0.0	0.0	0.0	0.0	0.0	0.0	0.0	0.0	0.0	0.1
		평년 Normals	0.9	0.1	0.0	0.0	0.0	0.0	0.0	0.0	0.0	0.0	0.0	0.0	0.1
	< -10.0°C	'91~'00	1.6	0.9	0.0	0.0	0.0	0.0	0.0	0.0	0.0	0.0	0.0	0.0	0.2
		'01~'10	2.0	0.4	0.0	0.0	0.0	0.0	0.0	0.0	0.0	0.0	0.0	0.0	0.6
		'11~'20	4.0	0.9	0.0	0.0	0.0	0.0	0.0	0.0	0.0	0.0	0.0	0.0	0.6
		평년 Normals	2.5	0.7	0.0	0.0	0.0	0.0	0.0	0.0	0.0	0.0	0.0	0.0	0.5
	< 0.0°C	'91~'00	26.7	23.3	11.3	2.1	0.0	0.0	0.0	0.0	0.0	0.0	0.2	6.2	22.6
		'01~'10	26.6	20.4	11.1	0.9	0.0	0.0	0.0	0.0	0.0	0.0	0.2	5.4	21.6
		'11~'20	26.5	22.9	12.1	0.9	0.0	0.0	0.0	0.0	0.0	0.0	0.0	5.3	23.6
		평년 Normals	26.6	22.2	11.5	1.3	0.0	0.0	0.0	0.0	0.0	0.0	0.1	5.6	22.6
	≥ 5.0°C	'91~'00	0.1	0.9	4.9	19.3	30.5	30.0	31.0	31.0	30.0	27.7	10.6	0.8	
		'01~'10	0.7	1.3	5.1	20.5	30.9	30.0	31.0	31.0	30.0	28.9	9.8	1.1	
		'11~'20	0.2	1.2	6.0	20.5	30.8	30.0	31.0	31.0	30.0	28.8	12.5	1.6	
		평년 Normals	0.3	1.1	5.3	20.1	30.7	30.0	31.0	31.0	30.0	28.5	11.0	1.2	
	≥ 25.0°C	'91~'00	0.0	0.0	0.0	0.0	0.0	0.0	5.0	4.3	0.2	0.0	0.0	0.0	
		'01~'10	0.0	0.0	0.0	0.0	0.0	0.1	3.9	4.6	0.2	0.0	0.0	0.0	
		'11~'20	0.0	0.0	0.0	0.0	0.0	0.0	7.1	8.3	0.0	0.0	0.0	0.0	
		평년 Normals	0.0	0.0	0.0	0.0	0.0	0.0	5.3	5.7	0.1	0.0	0.0	0.0	
강수량 일	= 0.0mm	'91~'00	3.6	2.6	1.2	1.9	1.8	2.7	2.5	1.6	2.2	2.2	1.8	2.6	
		'01~'10	3.2	2.8	1.7	0.8	0.6	1.7	1.7	1.6	1.2	1.3	1.9	4.0	
		'11~'20	14.8	12.7	12.4	11.5	12.6	11.8	10.4	12.9	13.5	15.1	14.3	15.5	
		평년 Normals	7.2	6.0	5.1	4.7	5.0	5.4	4.9	5.4	5.6	6.2	6.0	7.4	
	≥ 0.1mm	'91~'00	8.9	7.9	10.5	8.0	9.5	10.7	15.1	15.7	8.7	7.0	9.1	9.0	
		'01~'10	9.4	6.7	10.1	8.4	9.7	10.7	17.3	16.6	10.5	6.6	8.4	9.1	
		'11~'20	6.5	6.0	7.6	9.6	7.5	9.6	15.7	12.8	8.8	6.3	9.3	9.0	
		평년 Normals	8.3	6.9	9.4	8.7	8.9	10.3	16.0	15.0	9.3	6.6	8.9	9.0	
	≥ 1.0mm	'91~'00	5.7	5.0	7.1	6.1	7.7	8.3	11.9	12.8	6.7	5.2	6.0	5.4	
		'01~'10	5.7	5.0	7.3	6.8	7.7	7.8	14.3	13.8	7.5	4.1	5.3	6.4	
		'11~'20	4.2	4.2	6.0	7.8	5.9	7.8	14.1	11.6	7.5	5.3	7.7	6.8	
		평년 Normals	5.2	4.7	6.8	6.9	7.1	8.0	13.4	12.7	7.2	4.9	6.3	6.2	
	≥ 10.0mm	'91~'00	0.7	1.1	1.7	2.2	2.9	4.8	6.3	7.2	3.3	2.2	2.0	0.7	
		'01~'10	0.7	1.5	1.7	2.4	2.8	3.3	7.6	7.7	3.8	1.2	0.8	1.0	
		'11~'20	0.4	1.1	2.1	3.3	2.6	3.1	7.6	6.7	3.6	2.2	2.1	1.1	
		평년 Normals	0.6	1.2	1.8	2.6	2.8	3.7	7.2	7.2	3.6	1.9	1.6	0.9	
	≥ 30.0mm	'91~'00	0.0	0.1	0.2	0.7	0.4	2.7	2.5	3.6	1.5	0.5	0.2	0.0	
		'01~'10	0.0	0.2	0.1	0.7	0.9	1.5	4.5	3.4	1.1	0.2	0.0	0.1	
		'11~'20	0.1	0.2	0.2	0.4	0.6	1.4	3.7	3.1	1.3	0.9	0.5	0.0	
		평년 Normals	0.0	0.2	0.2	0.6	0.6	1.9	3.6	3.4	1.3	0.5	0.2	0.0	
	≥ 80.0mm	'91~'00	0.0	0.0	0.0	0.0	0.0	0.5	0.5	0.6	0.2	0.0	0.0	0.0	
		'01~'10	0.0	0.0	0.0	0.1	0.0	0.5	0.8	0.7	0.2	0.0	0.0	0.0	
		'11~'20	0.0	0.0	0.0	0.0	0.0	0.3	0.5	0.8	0.1	0.0	0.0	0.0	
		평년 Normals	0.0	0.0	0.0	0.0	0.0	0.4	0.6	0.7	0.2	0.0	0.0	0.0	
≥ 100.0mm	'91~'00	0.0	0.0	0.0	0.0	0.0	0.3	0.4	0.2	0.2	0.0	0.0	0.0		
	'01~'10	0.0	0.0	0.0	0.0	0.0	0.0	0.2	0.3	0.1	0.0	0.0	0.0		
	'11~'20	0.0	0.0	0.0	0.0	0.0	0.0	0.3	0.3	0.1	0.0	0.0	0.0		
	평년 Normals	0.0	0.0	0.0	0.0	0.0	0.1	0.3	0.3	0.1	0.0	0.0	0.0		

월 별 평 년 값  
MONTHLY NORMALS

864 전주 Jeonju

계급별 일수 Categorized Frequencies of Weather Phenomena (일, day)

요소 Element		월 Month	1 JAN.	2 FEB.	3 MAR.	4 APR.	5 MAY	6 JUN.	7 JUL	8 AUG.	9 SEP.	10 OCT.	11 NOV.	12 DEC.
1 시간 최 다 강 수 량 1-Hour Maximum Precipitation	≥ 1.0mm	'91~'00	0.0	0.0	0.0	5.2	6.6	7.9	11.4	12.1	6.1	4.5	0.0	0.0
		'01~'10	0.0	0.0	0.0	6.7	6.9	7.4	13.9	12.8	7.2	3.7	0.0	0.0
		'11~'20	1.5	1.9	2.6	7.2	5.6	7.0	13.4	11.0	7.1	4.7	3.4	2.9
		평년 Normals	0.5	0.6	0.9	6.4	6.4	7.4	12.9	12.0	6.8	4.3	1.1	1.0
	≥ 5.0mm	'91~'00	0.0	0.0	0.0	1.2	2.4	4.4	6.6	7.7	3.1	1.6	0.0	0.0
		'01~'10	0.0	0.0	0.0	1.9	2.6	3.3	8.0	8.2	3.6	1.1	0.0	0.0
		'11~'20	0.1	0.3	0.6	1.4	1.8	3.2	7.3	7.6	3.1	1.6	0.4	0.4
		평년 Normals	0.0	0.1	0.2	1.5	2.3	3.6	7.3	7.8	3.3	1.4	0.1	0.1
	≥ 10.0mm	'91~'00	0.0	0.0	0.0	0.3	0.6	3.2	4.6	5.0	1.8	0.4	0.0	0.0
		'01~'10	0.0	0.0	0.0	0.4	1.0	1.9	6.1	5.0	1.4	0.3	0.0	0.0
		'11~'20	0.0	0.0	0.2	0.3	0.4	1.9	4.8	3.9	1.4	0.5	0.2	0.0
		평년 Normals	0.0	0.0	0.1	0.3	0.7	2.3	5.2	4.6	1.5	0.4	0.1	0.0
	≥ 20.0mm	'91~'00	0.0	0.0	0.0	0.0	0.0	0.7	1.7	2.0	0.4	0.0	0.0	0.0
		'01~'10	0.0	0.0	0.0	0.1	0.1	0.9	2.4	2.5	0.1	0.0	0.0	0.0
		'11~'20	0.0	0.0	0.0	0.0	0.2	1.1	1.4	2.4	0.4	0.1	0.1	0.0
		평년 Normals	0.0	0.0	0.0	0.0	0.1	0.9	1.8	2.3	0.3	0.0	0.0	0.0
	≥ 30.0mm	'91~'00	0.0	0.0	0.0	0.0	0.0	0.3	0.9	0.7	0.0	0.0	0.0	0.0
		'01~'10	0.0	0.0	0.0	0.1	0.0	0.3	1.0	1.3	0.1	0.0	0.0	0.0
		'11~'20	0.0	0.0	0.0	0.0	0.0	0.2	0.8	1.0	0.1	0.0	0.0	0.0
		평년 Normals	0.0	0.0	0.0	0.0	0.0	0.3	0.9	1.0	0.1	0.0	0.0	0.0
일 최대풍속 Daily Max. W.S.	< 3.4 m/s	11.3	7.5	5.1	3.2	4.0	5.8	6.4	7.2	9.8	10.7	10.9	11.5	
	3.4-7.9 m/s	19.3	20.2	25.0	25.3	26.3	23.7	23.8	22.8	19.6	19.7	17.6	18.3	
	8.0-13.8 m/s	0.4	0.5	1.0	1.5	0.8	0.5	0.7	1.0	0.5	0.2	0.4	0.2	
	≥ 13.9 m/s	0.0	0.0	0.0	0.0	0.0	0.0	0.0	0.1	0.0	0.0	0.0	0.0	
최소 상대습도 Daily Min. R.H	< 10.0%	0.0	0.0	0.2	0.3	0.1	0.0	0.0	0.0	0.0	0.0	0.0	0.0	
	< 20.0%	0.5	2.4	4.9	6.9	3.7	0.6	0.0	0.0	0.3	1.1	1.0	0.4	
	< 30.0%	5.1	7.8	12.8	14.3	10.9	4.0	0.0	0.2	2.9	6.7	5.7	4.1	
	< 40.0%	12.1	15.2	19.3	18.5	17.0	9.5	1.8	2.9	9.0	15.4	12.9	10.3	
전운량 Cloud Amount	< 2.5할	7.2	7.7	7.5	7.8	8.1	3.3	1.1	2.3	5.7	9.8	8.4	7.4	
	≥ 7.5할	4.5	4.3	5.9	6.0	7.1	9.9	12.6	9.5	7.1	3.7	4.7	4.3	
일조율 Perc. of Sunshine	0	3.1	2.6	3.0	2.5	3.2	3.3	3.7	3.1	2.8	1.5	2.5	2.7	
	< 20%	6.4	5.1	6.0	5.7	6.3	8.4	10.8	9.3	7.1	4.0	5.6	6.8	
	≥ 80%	4.8	6.3	6.1	7.3	6.0	1.5	0.8	1.2	3.9	7.3	5.5	4.3	

월별평년값  
MONTHLY NORMALS

102 백령도 Baengnyeongdo

계급별 일수-목적관측(일) Categorized Frequencies of Weather Phenomena-Manual Observation (day)

요소 Element	월 Month	1	2	3	4	5	6	7	8	9	10	11	12
		JAN.	FEB.	MAR.	APR.	MAY	JUN.	JUL.	AUG.	SEP.	OCT.	NOV.	DEC.
신적설 Fresh Snow Depth	≥ 0cm	6.6	2.7	0.8	0.0	0.0	0.0	0.0	0.0	0.0	0.0	0.5	6.2
	≥ 1.0cm	3.4	1.3	0.4	0.0	0.0	0.0	0.0	0.0	0.0	0.0	0.2	3.1
	≥ 5.0cm	0.9	0.3	0.1	0.0	0.0	0.0	0.0	0.0	0.0	0.0	0.1	1.0
	≥ 10.0cm	0.2	0.1	0.1	0.0	0.0	0.0	0.0	0.0	0.0	0.0	0.0	0.3
	≥ 20.0cm	0.0	0.0	0.0	0.0	0.0	0.0	0.0	0.0	0.0	0.0	0.0	0.0
적설 Snow Depth	≥ 0cm	10.8	4.7	1.2	0.0	0.0	0.0	0.0	0.0	0.0	0.0	0.6	7.8
	≥ 1.0cm	8.3	3.2	0.7	0.0	0.0	0.0	0.0	0.0	0.0	0.0	0.4	5.3
	≥ 5.0cm	3.3	1.4	0.2	0.0	0.0	0.0	0.0	0.0	0.0	0.0	0.1	2.0
	≥ 10.0cm	1.4	0.2	0.1	0.0	0.0	0.0	0.0	0.0	0.0	0.0	0.0	0.9
	≥ 20.0cm	0.0	0.1	0.0	0.0	0.0	0.0	0.0	0.0	0.0	0.0	0.0	0.3

108 서울 Seoul

계급별 일수-목적관측(일) Categorized Frequencies of Weather Phenomena-Manual Observation (day)

요소 Element	월 Month	1	2	3	4	5	6	7	8	9	10	11	12
		JAN.	FEB.	MAR.	APR.	MAY	JUN.	JUL.	AUG.	SEP.	OCT.	NOV.	DEC.
신적설 Fresh Snow Depth	≥ 0cm	4.3	2.9	1.0	0.0	0.0	0.0	0.0	0.0	0.0	0.0	0.6	3.7
	≥ 1.0cm	2.3	1.5	0.6	0.0	0.0	0.0	0.0	0.0	0.0	0.0	0.4	1.7
	≥ 5.0cm	0.5	0.4	0.1	0.0	0.0	0.0	0.0	0.0	0.0	0.0	0.1	0.3
	≥ 10.0cm	0.1	0.1	0.1	0.0	0.0	0.0	0.0	0.0	0.0	0.0	0.0	0.0
	≥ 20.0cm	0.0	0.0	0.0	0.0	0.0	0.0	0.0	0.0	0.0	0.0	0.0	0.0
적설 Snow Depth	≥ 0cm	10.0	4.9	1.4	0.0	0.0	0.0	0.0	0.0	0.0	0.0	0.9	5.8
	≥ 1.0cm	7.6	3.3	1.1	0.0	0.0	0.0	0.0	0.0	0.0	0.0	0.6	3.7
	≥ 5.0cm	2.7	1.5	0.3	0.0	0.0	0.0	0.0	0.0	0.0	0.0	0.1	0.9
	≥ 10.0cm	1.3	0.5	0.2	0.0	0.0	0.0	0.0	0.0	0.0	0.0	0.0	0.1
	≥ 20.0cm	0.1	0.1	0.0	0.0	0.0	0.0	0.0	0.0	0.0	0.0	0.0	0.0

112 인천 Incheon

계급별 일수-목적관측(일) Categorized Frequencies of Weather Phenomena-Manual Observation (day)

요소 Element	월 Month	1	2	3	4	5	6	7	8	9	10	11	12
		JAN.	FEB.	MAR.	APR.	MAY	JUN.	JUL.	AUG.	SEP.	OCT.	NOV.	DEC.
신적설 Fresh Snow Depth	≥ 0cm	4.1	2.6	0.8	0.0	0.0	0.0	0.0	0.0	0.0	0.0	0.6	3.5
	≥ 1.0cm	2.1	1.3	0.5	0.0	0.0	0.0	0.0	0.0	0.0	0.0	0.4	1.7
	≥ 5.0cm	0.6	0.3	0.1	0.0	0.0	0.0	0.0	0.0	0.0	0.0	0.0	0.3
	≥ 10.0cm	0.1	0.1	0.0	0.0	0.0	0.0	0.0	0.0	0.0	0.0	0.0	0.0
	≥ 20.0cm	0.0	0.0	0.0	0.0	0.0	0.0	0.0	0.0	0.0	0.0	0.0	0.0
적설 Snow Depth	≥ 0cm	8.3	4.2	1.1	0.0	0.0	0.0	0.0	0.0	0.0	0.0	0.7	5.3
	≥ 1.0cm	5.8	2.8	0.8	0.0	0.0	0.0	0.0	0.0	0.0	0.0	0.6	3.1
	≥ 5.0cm	2.5	1.4	0.3	0.0	0.0	0.0	0.0	0.0	0.0	0.0	0.1	0.9
	≥ 10.0cm	1.1	0.6	0.1	0.0	0.0	0.0	0.0	0.0	0.0	0.0	0.0	0.2
	≥ 20.0cm	0.0	0.0	0.0	0.0	0.0	0.0	0.0	0.0	0.0	0.0	0.0	0.0

115 울릉도 Ulleungdo

계급별 일수-목적관측(일) Categorized Frequencies of Weather Phenomena-Manual Observation (day)

요소 Element	월 Month	1	2	3	4	5	6	7	8	9	10	11	12
		JAN.	FEB.	MAR.	APR.	MAY	JUN.	JUL.	AUG.	SEP.	OCT.	NOV.	DEC.
신적설 Fresh Snow Depth	≥ 0cm	13.9	10.4	4.0	0.3	0.0	0.0	0.0	0.0	0.0	0.1	1.0	9.2
	≥ 1.0cm	9.4	6.9	2.4	0.1	0.0	0.0	0.0	0.0	0.0	0.0	0.5	6.6
	≥ 5.0cm	5.0	3.8	1.0	0.0	0.0	0.0	0.0	0.0	0.0	0.0	0.1	3.5
	≥ 10.0cm	2.9	1.8	0.4	0.0	0.0	0.0	0.0	0.0	0.0	0.0	0.0	1.6
	≥ 20.0cm	1.3	0.6	0.1	0.0	0.0	0.0	0.0	0.0	0.0	0.0	0.0	0.5
적설 Snow Depth	≥ 0cm	21.4	17.4	5.1	0.3	0.0	0.0	0.0	0.0	0.0	0.1	1.1	13.4
	≥ 1.0cm	20.1	15.7	3.8	0.1	0.0	0.0	0.0	0.0	0.0	0.0	0.8	12.0
	≥ 5.0cm	15.8	12.0	1.9	0.0	0.0	0.0	0.0	0.0	0.0	0.0	0.2	9.0
	≥ 10.0cm	12.0	9.1	1.1	0.0	0.0	0.0	0.0	0.0	0.0	0.0	0.1	6.4
	≥ 20.0cm	7.9	5.5	0.4	0.0	0.0	0.0	0.0	0.0	0.0	0.0	0.0	3.0

월별평년값  
MONTHLY NORMALS

119 수원 Suwon

계급별 일수-목적관측(일) Categorized Frequencies of Weather Phenomena-Manual Observation (day)

요소 Element	월 Month	1	2	3	4	5	6	7	8	9	10	11	12
		JAN.	FEB.	MAR.	APR.	MAY	JUN.	JUL.	AUG.	SEP.	OCT.	NOV.	DEC.
신적설 Fresh Snow Depth	≥ 0cm	4.4	3.0	1.0	0.0	0.0	0.0	0.0	0.0	0.0	0.0	0.7	3.7
	≥ 1.0cm	2.5	1.2	0.6	0.0	0.0	0.0	0.0	0.0	0.0	0.0	0.4	2.0
	≥ 5.0cm	0.5	0.3	0.2	0.0	0.0	0.0	0.0	0.0	0.0	0.0	0.1	0.4
	≥ 10.0cm	0.1	0.1	0.0	0.0	0.0	0.0	0.0	0.0	0.0	0.0	0.0	0.1
	≥ 20.0cm	0.0	0.0	0.0	0.0	0.0	0.0	0.0	0.0	0.0	0.0	0.0	0.0
적설 Snow Depth	≥ 0cm	8.4	4.4	1.2	0.0	0.0	0.0	0.0	0.0	0.0	0.0	0.7	6.1
	≥ 1.0cm	6.6	2.7	0.9	0.0	0.0	0.0	0.0	0.0	0.0	0.0	0.4	4.0
	≥ 5.0cm	2.0	0.6	0.3	0.0	0.0	0.0	0.0	0.0	0.0	0.0	0.1	1.1
	≥ 10.0cm	0.4	0.2	0.1	0.0	0.0	0.0	0.0	0.0	0.0	0.0	0.0	0.2
	≥ 20.0cm	0.0	0.0	0.0	0.0	0.0	0.0	0.0	0.0	0.0	0.0	0.0	0.0

131 청주 Cheongju

계급별 일수-목적관측(일) Categorized Frequencies of Weather Phenomena-Manual Observation (day)

요소 Element	월 Month	1	2	3	4	5	6	7	8	9	10	11	12
		JAN.	FEB.	MAR.	APR.	MAY	JUN.	JUL.	AUG.	SEP.	OCT.	NOV.	DEC.
신적설 Fresh Snow Depth	≥ 0cm	5.8	3.5	1.3	0.0	0.0	0.0	0.0	0.0	0.0	0.0	0.8	4.9
	≥ 1.0cm	2.9	1.8	0.7	0.0	0.0	0.0	0.0	0.0	0.0	0.0	0.4	2.7
	≥ 5.0cm	0.6	0.3	0.1	0.0	0.0	0.0	0.0	0.0	0.0	0.0	0.2	0.6
	≥ 10.0cm	0.1	0.0	0.0	0.0	0.0	0.0	0.0	0.0	0.0	0.0	0.0	0.1
	≥ 20.0cm	0.0	0.0	0.0	0.0	0.0	0.0	0.0	0.0	0.0	0.0	0.0	0.0
적설 Snow Depth	≥ 0cm	9.7	4.7	1.7	0.0	0.0	0.0	0.0	0.0	0.0	0.0	0.9	6.9
	≥ 1.0cm	6.4	2.8	1.1	0.0	0.0	0.0	0.0	0.0	0.0	0.0	0.6	4.9
	≥ 5.0cm	1.6	1.0	0.4	0.0	0.0	0.0	0.0	0.0	0.0	0.0	0.3	1.4
	≥ 10.0cm	0.3	0.1	0.2	0.0	0.0	0.0	0.0	0.0	0.0	0.0	0.0	0.3
	≥ 20.0cm	0.0	0.0	0.1	0.0	0.0	0.0	0.0	0.0	0.0	0.0	0.0	0.0

133 대전 Daejeon

계급별 일수-목적관측(일) Categorized Frequencies of Weather Phenomena-Manual Observation (day)

요소 Element	월 Month	1	2	3	4	5	6	7	8	9	10	11	12
		JAN.	FEB.	MAR.	APR.	MAY	JUN.	JUL.	AUG.	SEP.	OCT.	NOV.	DEC.
신적설 Fresh Snow Depth	≥ 0cm	5.5	2.9	1.1	0.0	0.0	0.0	0.0	0.0	0.0	0.0	0.6	4.7
	≥ 1.0cm	2.6	1.5	0.6	0.0	0.0	0.0	0.0	0.0	0.0	0.0	0.4	2.4
	≥ 5.0cm	0.5	0.1	0.2	0.0	0.0	0.0	0.0	0.0	0.0	0.0	0.1	0.4
	≥ 10.0cm	0.1	0.0	0.0	0.0	0.0	0.0	0.0	0.0	0.0	0.0	0.0	0.1
	≥ 20.0cm	0.0	0.0	0.0	0.0	0.0	0.0	0.0	0.0	0.0	0.0	0.0	0.0
적설 Snow Depth	≥ 0cm	8.8	3.7	1.4	0.0	0.0	0.0	0.0	0.0	0.0	0.0	0.7	6.4
	≥ 1.0cm	5.9	2.2	1.0	0.0	0.0	0.0	0.0	0.0	0.0	0.0	0.4	4.0
	≥ 5.0cm	1.6	0.3	0.4	0.0	0.0	0.0	0.0	0.0	0.0	0.0	0.1	1.4
	≥ 10.0cm	0.5	0.0	0.2	0.0	0.0	0.0	0.0	0.0	0.0	0.0	0.0	0.2
	≥ 20.0cm	0.0	0.0	0.2	0.0	0.0	0.0	0.0	0.0	0.0	0.0	0.0	0.0

136 안동 Andong

계급별 일수-목적관측(일) Categorized Frequencies of Weather Phenomena-Manual Observation (day)

요소 Element	월 Month	1	2	3	4	5	6	7	8	9	10	11	12
		JAN.	FEB.	MAR.	APR.	MAY	JUN.	JUL.	AUG.	SEP.	OCT.	NOV.	DEC.
신적설 Fresh Snow Depth	≥ 0cm	2.8	1.9	1.1	0.1	0.0	0.0	0.0	0.0	0.0	0.0	0.4	2.1
	≥ 1.0cm	1.4	1.0	0.6	0.0	0.0	0.0	0.0	0.0	0.0	0.0	0.2	0.8
	≥ 5.0cm	0.5	0.1	0.1	0.0	0.0	0.0	0.0	0.0	0.0	0.0	0.0	0.2
	≥ 10.0cm	0.1	0.0	0.1	0.0	0.0	0.0	0.0	0.0	0.0	0.0	0.0	0.0
	≥ 20.0cm	0.0	0.0	0.0	0.0	0.0	0.0	0.0	0.0	0.0	0.0	0.0	0.0
적설 Snow Depth	≥ 0cm	5.4	2.6	1.4	0.1	0.0	0.0	0.0	0.0	0.0	0.0	0.6	3.3
	≥ 1.0cm	3.6	1.7	0.8	0.0	0.0	0.0	0.0	0.0	0.0	0.0	0.4	1.7
	≥ 5.0cm	1.2	0.4	0.3	0.0	0.0	0.0	0.0	0.0	0.0	0.0	0.0	0.4
	≥ 10.0cm	0.3	0.0	0.2	0.0	0.0	0.0	0.0	0.0	0.0	0.0	0.0	0.1
	≥ 20.0cm	0.0	0.0	0.1	0.0	0.0	0.0	0.0	0.0	0.0	0.0	0.0	0.0

월별평년값  
MONTHLY NORMALS

138 포항 Pohang

계급별 일수-목적관측(일) Categorized Frequencies of Weather Phenomena-Manual Observation (day)

요소 Element	월 Month	1	2	3	4	5	6	7	8	9	10	11	12
		JAN.	FEB.	MAR.	APR.	MAY	JUN.	JUL.	AUG.	SEP.	OCT.	NOV.	DEC.
신적설 Fresh Snow Depth	≥ 0cm	0.9	1.1	0.4	0.0	0.0	0.0	0.0	0.0	0.0	0.0	0.0	0.2
	≥ 1.0cm	0.6	0.7	0.1	0.0	0.0	0.0	0.0	0.0	0.0	0.0	0.0	0.2
	≥ 5.0cm	0.2	0.1	0.1	0.0	0.0	0.0	0.0	0.0	0.0	0.0	0.0	0.0
	≥ 10.0cm	0.1	0.1	0.1	0.0	0.0	0.0	0.0	0.0	0.0	0.0	0.0	0.0
	≥ 20.0cm	0.0	0.0	0.0	0.0	0.0	0.0	0.0	0.0	0.0	0.0	0.0	0.0
적설 Snow Depth	≥ 0cm	2.4	1.4	0.5	0.0	0.0	0.0	0.0	0.0	0.0	0.0	0.0	0.3
	≥ 1.0cm	1.9	1.0	0.2	0.0	0.0	0.0	0.0	0.0	0.0	0.0	0.0	0.2
	≥ 5.0cm	1.0	0.4	0.2	0.0	0.0	0.0	0.0	0.0	0.0	0.0	0.0	0.0
	≥ 10.0cm	0.5	0.2	0.1	0.0	0.0	0.0	0.0	0.0	0.0	0.0	0.0	0.0
	≥ 20.0cm	0.1	0.1	0.0	0.0	0.0	0.0	0.0	0.0	0.0	0.0	0.0	0.0

152 울산 Ulsan

계급별 일수-목적관측(일) Categorized Frequencies of Weather Phenomena-Manual Observation (day)

요소 Element	월 Month	1	2	3	4	5	6	7	8	9	10	11	12
		JAN.	FEB.	MAR.	APR.	MAY	JUN.	JUL.	AUG.	SEP.	OCT.	NOV.	DEC.
신적설 Fresh Snow Depth	≥ 0cm	0.8	0.8	0.3	0.0	0.0	0.0	0.0	0.0	0.0	0.0	0.0	0.4
	≥ 1.0cm	0.4	0.5	0.2	0.0	0.0	0.0	0.0	0.0	0.0	0.0	0.0	0.2
	≥ 5.0cm	0.1	0.1	0.1	0.0	0.0	0.0	0.0	0.0	0.0	0.0	0.0	0.1
	≥ 10.0cm	0.1	0.1	0.0	0.0	0.0	0.0	0.0	0.0	0.0	0.0	0.0	0.0
	≥ 20.0cm	0.0	0.0	0.0	0.0	0.0	0.0	0.0	0.0	0.0	0.0	0.0	0.0
적설 Snow Depth	≥ 0cm	1.1	1.0	0.3	0.0	0.0	0.0	0.0	0.0	0.0	0.0	0.0	0.6
	≥ 1.0cm	0.7	0.7	0.2	0.0	0.0	0.0	0.0	0.0	0.0	0.0	0.0	0.3
	≥ 5.0cm	0.3	0.3	0.1	0.0	0.0	0.0	0.0	0.0	0.0	0.0	0.0	0.1
	≥ 10.0cm	0.1	0.1	0.1	0.0	0.0	0.0	0.0	0.0	0.0	0.0	0.0	0.0
	≥ 20.0cm	0.0	0.1	0.0	0.0	0.0	0.0	0.0	0.0	0.0	0.0	0.0	0.0

155 창원 Changwon

계급별 일수-목적관측(일) Categorized Frequencies of Weather Phenomena-Manual Observation (day)

요소 Element	월 Month	1	2	3	4	5	6	7	8	9	10	11	12
		JAN.	FEB.	MAR.	APR.	MAY	JUN.	JUL.	AUG.	SEP.	OCT.	NOV.	DEC.
신적설 Fresh Snow Depth	≥ 0cm	0.8	0.5	0.2	0.0	0.0	0.0	0.0	0.0	0.0	0.0	0.0	0.5
	≥ 1.0cm	0.4	0.2	0.1	0.0	0.0	0.0	0.0	0.0	0.0	0.0	0.0	0.1
	≥ 5.0cm	0.1	0.0	0.0	0.0	0.0	0.0	0.0	0.0	0.0	0.0	0.0	0.0
	≥ 10.0cm	0.1	0.0	0.0	0.0	0.0	0.0	0.0	0.0	0.0	0.0	0.0	0.0
	≥ 20.0cm	0.0	0.0	0.0	0.0	0.0	0.0	0.0	0.0	0.0	0.0	0.0	0.0
적설 Snow Depth	≥ 0cm	1.1	0.6	0.2	0.0	0.0	0.0	0.0	0.0	0.0	0.0	0.0	0.6
	≥ 1.0cm	0.6	0.4	0.1	0.0	0.0	0.0	0.0	0.0	0.0	0.0	0.0	0.2
	≥ 5.0cm	0.2	0.1	0.0	0.0	0.0	0.0	0.0	0.0	0.0	0.0	0.0	0.0
	≥ 10.0cm	0.1	0.1	0.0	0.0	0.0	0.0	0.0	0.0	0.0	0.0	0.0	0.0
	≥ 20.0cm	0.0	0.0	0.0	0.0	0.0	0.0	0.0	0.0	0.0	0.0	0.0	0.0

156 광주 Gwangju

계급별 일수-목적관측(일) Categorized Frequencies of Weather Phenomena-Manual Observation (day)

요소 Element	월 Month	1	2	3	4	5	6	7	8	9	10	11	12
		JAN.	FEB.	MAR.	APR.	MAY	JUN.	JUL.	AUG.	SEP.	OCT.	NOV.	DEC.
신적설 Fresh Snow Depth	≥ 0cm	6.4	3.3	1.0	0.0	0.0	0.0	0.0	0.0	0.0	0.0	0.6	5.1
	≥ 1.0cm	3.9	2.0	0.5	0.0	0.0	0.0	0.0	0.0	0.0	0.0	0.4	3.4
	≥ 5.0cm	1.3	0.5	0.1	0.0	0.0	0.0	0.0	0.0	0.0	0.0	0.2	1.4
	≥ 10.0cm	0.2	0.1	0.0	0.0	0.0	0.0	0.0	0.0	0.0	0.0	0.1	0.4
	≥ 20.0cm	0.0	0.0	0.0	0.0	0.0	0.0	0.0	0.0	0.0	0.0	0.0	0.1
적설 Snow Depth	≥ 0cm	9.4	4.0	1.1	0.0	0.0	0.0	0.0	0.0	0.0	0.0	0.6	6.4
	≥ 1.0cm	7.5	2.9	0.6	0.0	0.0	0.0	0.0	0.0	0.0	0.0	0.4	5.3
	≥ 5.0cm	3.4	1.3	0.2	0.0	0.0	0.0	0.0	0.0	0.0	0.0	0.2	2.7
	≥ 10.0cm	1.1	0.4	0.0	0.0	0.0	0.0	0.0	0.0	0.0	0.0	0.1	1.1
	≥ 20.0cm	0.3	0.1	0.0	0.0	0.0	0.0	0.0	0.0	0.0	0.0	0.0	0.3

월별평년값  
MONTHLY NORMALS

159 부산 Busan

계급별 일수-목적관측(일) Categorized Frequencies of Weather Phenomena-Manual Observation (day)

요소 Element	월 Month	1	2	3	4	5	6	7	8	9	10	11	12
		JAN.	FEB.	MAR.	APR.	MAY	JUN.	JUL.	AUG.	SEP.	OCT.	NOV.	DEC.
신적설 Fresh Snow Depth	≥ 0cm	0.5	0.3	0.1	0.0	0.0	0.0	0.0	0.0	0.0	0.0	0.0	0.2
	≥ 1.0cm	0.3	0.1	0.1	0.0	0.0	0.0	0.0	0.0	0.0	0.0	0.0	0.1
	≥ 5.0cm	0.1	0.0	0.1	0.0	0.0	0.0	0.0	0.0	0.0	0.0	0.0	0.0
	≥ 10.0cm	0.0	0.0	0.1	0.0	0.0	0.0	0.0	0.0	0.0	0.0	0.0	0.0
	≥ 20.0cm	0.0	0.0	0.0	0.0	0.0	0.0	0.0	0.0	0.0	0.0	0.0	0.0
적설 Snow Depth	≥ 0cm	0.6	0.4	0.2	0.0	0.0	0.0	0.0	0.0	0.0	0.0	0.0	0.2
	≥ 1.0cm	0.5	0.2	0.2	0.0	0.0	0.0	0.0	0.0	0.0	0.0	0.0	0.1
	≥ 5.0cm	0.1	0.1	0.1	0.0	0.0	0.0	0.0	0.0	0.0	0.0	0.0	0.0
	≥ 10.0cm	0.0	0.0	0.1	0.0	0.0	0.0	0.0	0.0	0.0	0.0	0.0	0.0
	≥ 20.0cm	0.0	0.0	0.1	0.0	0.0	0.0	0.0	0.0	0.0	0.0	0.0	0.0

165 목포 Mokpo

계급별 일수-목적관측(일) Categorized Frequencies of Weather Phenomena-Manual Observation (day)

요소 Element	월 Month	1	2	3	4	5	6	7	8	9	10	11	12
		JAN.	FEB.	MAR.	APR.	MAY	JUN.	JUL.	AUG.	SEP.	OCT.	NOV.	DEC.
신적설 Fresh Snow Depth	≥ 0cm	6.2	3.4	0.7	0.0	0.0	0.0	0.0	0.0	0.0	0.0	0.3	5.1
	≥ 1.0cm	3.5	2.0	0.3	0.0	0.0	0.0	0.0	0.0	0.0	0.0	0.1	3.0
	≥ 5.0cm	0.7	0.3	0.0	0.0	0.0	0.0	0.0	0.0	0.0	0.0	0.0	1.0
	≥ 10.0cm	0.2	0.0	0.0	0.0	0.0	0.0	0.0	0.0	0.0	0.0	0.0	0.3
	≥ 20.0cm	0.0	0.0	0.0	0.0	0.0	0.0	0.0	0.0	0.0	0.0	0.0	0.1
적설 Snow Depth	≥ 0cm	7.5	3.9	0.8	0.0	0.0	0.0	0.0	0.0	0.0	0.0	0.3	6.0
	≥ 1.0cm	5.5	2.7	0.5	0.0	0.0	0.0	0.0	0.0	0.0	0.0	0.1	4.1
	≥ 5.0cm	2.0	0.8	0.0	0.0	0.0	0.0	0.0	0.0	0.0	0.0	0.0	2.0
	≥ 10.0cm	0.8	0.1	0.0	0.0	0.0	0.0	0.0	0.0	0.0	0.0	0.0	0.9
	≥ 20.0cm	0.1	0.0	0.0	0.0	0.0	0.0	0.0	0.0	0.0	0.0	0.0	0.3

168 여수 Yeosu

계급별 일수-목적관측(일) Categorized Frequencies of Weather Phenomena-Manual Observation (day)

요소 Element	월 Month	1	2	3	4	5	6	7	8	9	10	11	12
		JAN.	FEB.	MAR.	APR.	MAY	JUN.	JUL.	AUG.	SEP.	OCT.	NOV.	DEC.
신적설 Fresh Snow Depth	≥ 0cm	0.9	0.8	0.0	0.0	0.0	0.0	0.0	0.0	0.0	0.0	0.0	0.6
	≥ 1.0cm	0.2	0.4	0.0	0.0	0.0	0.0	0.0	0.0	0.0	0.0	0.0	0.1
	≥ 5.0cm	0.0	0.1	0.0	0.0	0.0	0.0	0.0	0.0	0.0	0.0	0.0	0.0
	≥ 10.0cm	0.0	0.0	0.0	0.0	0.0	0.0	0.0	0.0	0.0	0.0	0.0	0.0
	≥ 20.0cm	0.0	0.0	0.0	0.0	0.0	0.0	0.0	0.0	0.0	0.0	0.0	0.0
적설 Snow Depth	≥ 0cm	0.9	0.9	0.0	0.0	0.0	0.0	0.0	0.0	0.0	0.0	0.0	0.6
	≥ 1.0cm	0.2	0.5	0.0	0.0	0.0	0.0	0.0	0.0	0.0	0.0	0.0	0.2
	≥ 5.0cm	0.0	0.2	0.0	0.0	0.0	0.0	0.0	0.0	0.0	0.0	0.0	0.0
	≥ 10.0cm	0.0	0.1	0.0	0.0	0.0	0.0	0.0	0.0	0.0	0.0	0.0	0.0
	≥ 20.0cm	0.0	0.0	0.0	0.0	0.0	0.0	0.0	0.0	0.0	0.0	0.0	0.0

169 흑산도 Heuksando

계급별 일수-목적관측(일) Categorized Frequencies of Weather Phenomena-Manual Observation (day)

요소 Element	월 Month	1	2	3	4	5	6	7	8	9	10	11	12
		JAN.	FEB.	MAR.	APR.	MAY	JUN.	JUL.	AUG.	SEP.	OCT.	NOV.	DEC.
신적설 Fresh Snow Depth	≥ 0cm	3.9	1.9	0.5	0.0	0.0	0.0	0.0	0.0	0.0	0.0	0.0	3.4
	≥ 1.0cm	1.7	0.7	0.3	0.0	0.0	0.0	0.0	0.0	0.0	0.0	0.0	1.7
	≥ 5.0cm	0.2	0.2	0.1	0.0	0.0	0.0	0.0	0.0	0.0	0.0	0.0	0.3
	≥ 10.0cm	0.0	0.0	0.0	0.0	0.0	0.0	0.0	0.0	0.0	0.0	0.0	0.0
	≥ 20.0cm	0.0	0.0	0.0	0.0	0.0	0.0	0.0	0.0	0.0	0.0	0.0	0.0
적설 Snow Depth	≥ 0cm	4.6	2.2	0.5	0.0	0.0	0.0	0.0	0.0	0.0	0.0	0.0	3.8
	≥ 1.0cm	2.7	1.0	0.4	0.0	0.0	0.0	0.0	0.0	0.0	0.0	0.0	2.1
	≥ 5.0cm	0.5	0.3	0.1	0.0	0.0	0.0	0.0	0.0	0.0	0.0	0.0	0.6
	≥ 10.0cm	0.1	0.1	0.0	0.0	0.0	0.0	0.0	0.0	0.0	0.0	0.0	0.0
	≥ 20.0cm	0.0	0.0	0.0	0.0	0.0	0.0	0.0	0.0	0.0	0.0	0.0	0.0

월별평년값  
MONTHLY NORMALS

184 제주 Jeju

계급별 일수-목적관측(일) Categorized Frequencies of Weather Phenomena-Manual Observation (day)

요소 Element	월 Month	1	2	3	4	5	6	7	8	9	10	11	12
		JAN.	FEB.	MAR.	APR.	MAY	JUN.	JUL.	AUG.	SEP.	OCT.	NOV.	DEC.
신적설 Fresh Snow Depth	≥ 0cm	2.4	1.5	0.2	0.0	0.0	0.0	0.0	0.0	0.0	0.0	0.0	0.8
	≥ 1.0cm	1.3	0.7	0.0	0.0	0.0	0.0	0.0	0.0	0.0	0.0	0.0	0.4
	≥ 5.0cm	0.2	0.1	0.0	0.0	0.0	0.0	0.0	0.0	0.0	0.0	0.0	0.0
	≥ 10.0cm	0.0	0.0	0.0	0.0	0.0	0.0	0.0	0.0	0.0	0.0	0.0	0.0
	≥ 20.0cm	0.0	0.0	0.0	0.0	0.0	0.0	0.0	0.0	0.0	0.0	0.0	0.0
적설 Snow Depth	≥ 0cm	2.9	1.7	0.2	0.0	0.0	0.0	0.0	0.0	0.0	0.0	0.0	0.9
	≥ 1.0cm	1.8	0.9	0.0	0.0	0.0	0.0	0.0	0.0	0.0	0.0	0.0	0.5
	≥ 5.0cm	0.6	0.2	0.0	0.0	0.0	0.0	0.0	0.0	0.0	0.0	0.0	0.1
	≥ 10.0cm	0.2	0.1	0.0	0.0	0.0	0.0	0.0	0.0	0.0	0.0	0.0	0.0
	≥ 20.0cm	0.0	0.0	0.0	0.0	0.0	0.0	0.0	0.0	0.0	0.0	0.0	0.0

189 서귀포 Seogwipo

계급별 일수-목적관측(일) Categorized Frequencies of Weather Phenomena-Manual Observation (day)

요소 Element	월 Month	1	2	3	4	5	6	7	8	9	10	11	12
		JAN.	FEB.	MAR.	APR.	MAY	JUN.	JUL.	AUG.	SEP.	OCT.	NOV.	DEC.
신적설 Fresh Snow Depth	≥ 0cm	2.1	1.2	0.3	0.0	0.0	0.0	0.0	0.0	0.0	0.0	0.0	1.2
	≥ 1.0cm	0.9	0.4	0.1	0.0	0.0	0.0	0.0	0.0	0.0	0.0	0.0	0.9
	≥ 5.0cm	0.1	0.0	0.0	0.0	0.0	0.0	0.0	0.0	0.0	0.0	0.0	0.1
	≥ 10.0cm	0.0	0.0	0.0	0.0	0.0	0.0	0.0	0.0	0.0	0.0	0.0	0.0
	≥ 20.0cm	0.0	0.0	0.0	0.0	0.0	0.0	0.0	0.0	0.0	0.0	0.0	0.0
적설 Snow Depth	≥ 0cm	2.3	1.2	0.4	0.0	0.0	0.0	0.0	0.0	0.0	0.0	0.0	1.2
	≥ 1.0cm	1.3	0.6	0.2	0.0	0.0	0.0	0.0	0.0	0.0	0.0	0.0	0.9
	≥ 5.0cm	0.4	0.0	0.0	0.0	0.0	0.0	0.0	0.0	0.0	0.0	0.0	0.3
	≥ 10.0cm	0.0	0.0	0.0	0.0	0.0	0.0	0.0	0.0	0.0	0.0	0.0	0.0
	≥ 20.0cm	0.0	0.0	0.0	0.0	0.0	0.0	0.0	0.0	0.0	0.0	0.0	0.0

860 대구 Daegu

계급별 일수-목적관측(일) Categorized Frequencies of Weather Phenomena-Manual Observation (day)

요소 Element	월 Month	1	2	3	4	5	6	7	8	9	10	11	12
		JAN.	FEB.	MAR.	APR.	MAY	JUN.	JUL.	AUG.	SEP.	OCT.	NOV.	DEC.
신적설 Fresh Snow Depth	≥ 0cm	1.5	0.9	0.3	0.0	0.0	0.0	0.0	0.0	0.0	0.0	0.1	1.0
	≥ 1.0cm	0.8	0.5	0.2	0.0	0.0	0.0	0.0	0.0	0.0	0.0	0.1	0.4
	≥ 5.0cm	0.2	0.1	0.0	0.0	0.0	0.0	0.0	0.0	0.0	0.0	0.0	0.1
	≥ 10.0cm	0.1	0.0	0.0	0.0	0.0	0.0	0.0	0.0	0.0	0.0	0.0	0.0
	≥ 20.0cm	0.0	0.0	0.0	0.0	0.0	0.0	0.0	0.0	0.0	0.0	0.0	0.0
적설 Snow Depth	≥ 0cm	2.6	1.2	0.4	0.0	0.0	0.0	0.0	0.0	0.0	0.0	0.1	1.4
	≥ 1.0cm	1.8	0.7	0.3	0.0	0.0	0.0	0.0	0.0	0.0	0.0	0.1	0.8
	≥ 5.0cm	0.5	0.2	0.0	0.0	0.0	0.0	0.0	0.0	0.0	0.0	0.0	0.2
	≥ 10.0cm	0.2	0.1	0.0	0.0	0.0	0.0	0.0	0.0	0.0	0.0	0.0	0.1
	≥ 20.0cm	0.0	0.0	0.0	0.0	0.0	0.0	0.0	0.0	0.0	0.0	0.0	0.0

864 전주 Jeonju

계급별 일수-목적관측(일) Categorized Frequencies of Weather Phenomena-Manual Observation (day)

요소 Element	월 Month	1	2	3	4	5	6	7	8	9	10	11	12
		JAN.	FEB.	MAR.	APR.	MAY	JUN.	JUL.	AUG.	SEP.	OCT.	NOV.	DEC.
신적설 Fresh Snow Depth	≥ 0cm	4.5	2.0	0.8	0.0	0.0	0.0	0.0	0.0	0.0	0.0	0.4	3.6
	≥ 1.0cm	2.8	1.0	0.5	0.0	0.0	0.0	0.0	0.0	0.0	0.0	0.2	2.5
	≥ 5.0cm	0.6	0.1	0.1	0.0	0.0	0.0	0.0	0.0	0.0	0.0	0.1	0.8
	≥ 10.0cm	0.1	0.0	0.0	0.0	0.0	0.0	0.0	0.0	0.0	0.0	0.0	0.4
	≥ 20.0cm	0.0	0.0	0.0	0.0	0.0	0.0	0.0	0.0	0.0	0.0	0.0	0.0
적설 Snow Depth	≥ 0cm	7.1	2.3	1.0	0.0	0.0	0.0	0.0	0.0	0.0	0.0	0.5	4.7
	≥ 1.0cm	5.2	1.5	0.7	0.0	0.0	0.0	0.0	0.0	0.0	0.0	0.2	3.9
	≥ 5.0cm	1.9	0.4	0.1	0.0	0.0	0.0	0.0	0.0	0.0	0.0	0.1	1.8
	≥ 10.0cm	0.3	0.1	0.0	0.0	0.0	0.0	0.0	0.0	0.0	0.0	0.0	0.7
	≥ 20.0cm	0.1	0.0	0.0	0.0	0.0	0.0	0.0	0.0	0.0	0.0	0.0	0.0



월 별 평 년 값  
MONTHLY NORMALS

268 진도군 Jindogun

계급별 일수 Categorized Frequencies of Weather Phenomena (일, day)

요소 Element		월 Month	1	2	3	4	5	6	7	8	9	10	11	12
			JAN.	FEB.	MAR.	APR.	MAY	JUN.	JUL.	AUG.	SEP.	OCT.	NOV.	DEC.
일 평균 기 온 Daily Mean Temp.	< -5.0°C	0.3	0.1	0.0	0.0	0.0	0.0	0.0	0.0	0.0	0.0	0.0	0.0	0.0
	< 0.0°C	6.9	3.6	0.6	0.0	0.0	0.0	0.0	0.0	0.0	0.0	0.0	0.1	3.1
	≥ 5.0°C	4.1	8.0	22.6	29.6	30.7	29.5	30.3	30.8	29.7	30.3	27.9	13.1	
	≥ 25.0°C	0.0	0.0	0.0	0.0	0.0	0.3	16.9	22.5	3.4	0.1	0.0	0.0	
	≥ 30.0°C	0.0	0.0	0.0	0.0	0.0	0.0	0.0	0.0	0.0	0.0	0.0	0.0	
일 최 고 기 온 Daily Max. Temp.	< 0.0°C	1.2	0.7	0.0	0.0	0.0	0.0	0.0	0.0	0.0	0.0	0.0	0.0	0.1
	≥ 10.0°C	4.6	9.0	21.7	29.4	30.9	29.9	30.7	31.0	30.0	30.8	26.6	11.2	
	≥ 25.0°C	0.0	0.0	0.0	0.5	7.5	20.2	28.3	29.9	23.1	5.2	0.2	0.0	
	≥ 30.0°C	0.0	0.0	0.0	0.0	0.1	1.4	11.0	18.2	3.7	0.0	0.0	0.0	
	≥ 33.0°C	0.0	0.0	0.0	0.0	0.0	0.0	2.3	6.1	0.2	0.0	0.0	0.0	
	≥ 35.0°C	0.0	0.0	0.0	0.0	0.0	0.0	0.1	0.7	0.0	0.0	0.0	0.0	
일 최 저 기 온 Daily Min. Temp.	≤ -15.0°C	0.0	0.0	0.0	0.0	0.0	0.0	0.0	0.0	0.0	0.0	0.0	0.0	0.0
	≤ -12.0°C	0.0	0.0	0.0	0.0	0.0	0.0	0.0	0.0	0.0	0.0	0.0	0.0	0.0
	< -10.0°C	0.1	0.1	0.0	0.0	0.0	0.0	0.0	0.0	0.0	0.0	0.0	0.0	0.1
	< 0.0°C	23.4	19.2	10.5	0.9	0.0	0.0	0.0	0.0	0.0	0.0	2.6	17.6	
	≥ 5.0°C	0.8	1.3	5.5	19.1	30.7	29.9	30.7	31.0	30.0	29.8	14.3	2.7	
	≥ 25.0°C	0.0	0.0	0.0	0.0	0.0	0.0	4.3	6.4	0.2	0.0	0.0	0.0	
1 시 간 최 다 강 수 량 1Hour Max. Precipitation	≥ 1.0mm	3.7	4.6	5.6	6.8	6.2	6.6	9.8	8.4	6.8	3.8	5.2	6.2	
	≥ 5.0mm	0.4	0.8	1.3	2.8	2.6	3.3	5.2	4.7	3.1	1.7	0.9	0.6	
	≥ 10.0mm	0.0	0.2	0.3	1.1	1.5	1.9	3.1	2.8	1.7	0.8	0.3	0.1	
	≥ 20.0mm	0.0	0.0	0.1	0.2	0.4	0.6	1.2	1.2	0.4	0.2	0.1	0.0	
	≥ 30.0mm	0.0	0.0	0.0	0.1	0.2	0.1	0.3	0.5	0.2	0.1	0.0	0.0	
일 강 수 량 Daily Minimum Temp.	≥ 0.1mm	7.8	7.5	7.7	8.4	8.6	8.6	12.7	10.7	8.7	5.5	7.3	10.0	
	≥ 1.0mm	5.6	6.0	6.6	7.5	7.2	7.4	10.8	9.3	7.4	4.4	6.0	7.8	
	≥ 10.0mm	1.0	1.5	2.7	3.6	3.6	3.9	5.1	4.8	3.5	1.8	1.7	1.1	
	≥ 30.0mm	0.0	0.3	0.5	1.4	1.4	1.8	2.5	2.5	1.7	0.7	0.3	0.1	
	≥ 80.0mm	0.0	0.0	0.0	0.1	0.4	0.3	0.7	0.7	0.5	0.2	0.0	0.0	
	≥ 100.0mm	0.0	0.0	0.0	0.0	0.2	0.2	0.4	0.4	0.2	0.2	0.0	0.0	
일 최 대 풍 속 Daily Max. W.S.	< 3.4 m/s	0.3	0.1	0.0	0.0	0.1	0.2	0.2	0.4	0.3	0.2	0.3	0.2	
	3.4-7.9 m/s	2.7	2.7	2.9	2.9	2.9	2.7	2.9	2.8	2.8	2.8	2.8	2.5	
	8.0-13.8 m/s	0.4	0.3	0.4	0.3	0.3	0.2	0.2	0.1	0.0	0.3	0.2	0.5	
	≥ 13.9 m/s	0.0	0.0	0.0	0.0	0.0	0.0	0.0	0.0	0.0	0.0	0.0	0.0	

월별평년값  
MONTHLY NORMALS

400 강남 Gangnam

계급별 일수 Categorized Frequencies of Weather Phenomena (일, day)

요소 Element		월 Month	1	2	3	4	5	6	7	8	9	10	11	12
			JAN.	FEB.	MAR.	APR.	MAY	JUN.	JUL.	AUG.	SEP.	OCT.	NOV.	DEC.
일평균기온 Daily Mean Temp.	< -5.0°C	5.7	1.6	0.0	0.0	0.0	0.0	0.0	0.0	0.0	0.0	0.0	0.0	3.3
	< 0.0°C	17.8	10.4	1.3	0.0	0.0	0.0	0.0	0.0	0.0	0.0	0.0	0.9	12.5
	≥ 5.0°C	1.7	5.6	21.3	29.1	29.8	29.2	30.4	30.2	29.5	30.5	22.4	5.6	
	≥ 25.0°C	0.0	0.0	0.0	0.0	0.4	8.9	21.2	23.4	4.3	0.0	0.0	0.0	
	≥ 30.0°C	0.0	0.0	0.0	0.0	0.0	0.0	1.2	3.5	0.0	0.0	0.0	0.0	
일최고기온 Daily Max. Temp.	< 0.0°C	8.2	2.9	0.2	0.0	0.0	0.0	0.0	0.0	0.0	0.0	0.0	5.6	
	≥ 10.0°C	1.0	4.6	20.3	29.3	30.4	29.9	31.0	30.9	29.5	30.7	20.4	3.7	
	≥ 25.0°C	0.0	0.0	0.0	2.4	14.5	25.6	29.0	29.8	21.9	3.3	0.0	0.0	
	≥ 30.0°C	0.0	0.0	0.0	0.2	1.5	10.7	16.9	19.9	4.6	0.0	0.0	0.0	
	≥ 33.0°C	0.0	0.0	0.0	0.0	0.1	1.7	4.8	9.1	0.5	0.0	0.0	0.0	
	≥ 35.0°C	0.0	0.0	0.0	0.0	0.0	0.2	1.2	3.0	0.0	0.0	0.0	0.0	
일최저기온 Daily Min. Temp.	≤ -15.0°C	0.5	0.0	0.0	0.0	0.0	0.0	0.0	0.0	0.0	0.0	0.0	0.0	
	≤ -12.0°C	1.8	0.3	0.0	0.0	0.0	0.0	0.0	0.0	0.0	0.0	0.0	0.3	
	< -10.0°C	3.2	0.9	0.0	0.0	0.0	0.0	0.0	0.0	0.0	0.0	0.0	1.4	
	< 0.0°C	26.4	19.7	5.9	0.0	0.0	0.0	0.0	0.0	0.0	0.0	4.6	21.5	
	≥ 5.0°C	0.2	0.9	8.6	26.2	30.4	29.9	31.0	30.9	29.5	29.7	14.0	0.9	
	≥ 25.0°C	0.0	0.0	0.0	0.0	0.0	0.0	6.0	9.1	0.1	0.0	0.0	0.0	
1시간강수량 1Hour Max. Precipitation	≥ 1.0mm	2.0	2.3	3.7	5.6	5.4	6.6	12.1	10.9	6.0	4.2	5.4	3.0	
	≥ 5.0mm	0.1	0.2	0.6	1.1	1.7	3.0	7.2	6.0	3.0	1.4	0.8	0.3	
	≥ 10.0mm	0.0	0.0	0.1	0.2	0.6	1.2	4.4	3.9	1.6	0.2	0.2	0.0	
	≥ 20.0mm	0.0	0.0	0.0	0.0	0.2	0.3	2.4	2.1	0.5	0.0	0.0	0.0	
	≥ 30.0mm	0.0	0.0	0.0	0.0	0.0	0.1	0.9	0.9	0.2	0.0	0.0	0.0	
일강수량 Daily Minimum Temp.	≥ 0.1mm	3.5	3.7	5.6	7.2	6.9	8.2	14.0	12.6	7.4	5.1	7.3	5.1	
	≥ 1.0mm	2.8	2.9	4.8	6.3	5.9	7.1	12.6	11.6	6.5	4.5	6.2	3.8	
	≥ 10.0mm	0.2	0.8	1.2	2.3	2.7	3.3	7.2	6.3	3.3	1.7	1.4	0.4	
	≥ 30.0mm	0.1	0.1	0.2	0.4	1.0	1.2	4.1	3.5	1.4	0.3	0.3	0.0	
	≥ 80.0mm	0.0	0.0	0.0	0.0	0.1	0.1	1.3	1.0	0.4	0.0	0.0	0.0	
	≥ 100.0mm	0.0	0.0	0.0	0.0	0.0	0.1	1.0	0.7	0.2	0.0	0.0	0.0	
일최대풍속 Daily Max. W.S.	< 3.4 m/s	12.2	9.3	6.3	4.9	6.3	8.2	11.0	12.3	14.7	15.4	13.8	13.6	
	3.4-7.9 m/s	13.2	14.1	19.4	19.4	18.6	16.6	14.6	13.3	10.2	9.6	11.0	11.2	
	8.0-13.8 m/s	0.2	0.2	0.2	0.5	0.1	0.1	0.0	0.2	0.1	0.0	0.0	0.0	
	≥ 13.9 m/s	0.0	0.1	0.0	0.0	0.1	0.0	0.1	0.0	0.0	0.0	0.0	0.0	

월 별 평 년 값  
MONTHLY NORMALS

401 서초 Seocho

계급별 일수 Categorized Frequencies of Weather Phenomena (일, day)

요소 Element		월 Month	1 JAN.	2 FEB.	3 MAR.	4 APR.	5 MAY	6 JUN.	7 JUL.	8 AUG.	9 SEP.	10 OCT.	11 NOV.	12 DEC.
일 평균 기 온 Daily Mean Temp.	< -5.0°C		5.7	1.5	0.0	0.0	0.0	0.0	0.0	0.0	0.0	0.0	0.0	3.1
	< 0.0°C		17.0	9.9	1.1	0.0	0.0	0.0	0.0	0.0	0.0	0.0	0.8	12.2
	≥ 5.0°C		1.8	5.8	21.4	29.4	30.5	29.4	30.2	30.1	29.6	30.0	21.5	6.3
	≥ 25.0°C		0.0	0.0	0.0	0.0	0.7	9.3	21.6	24.3	5.4	0.0	0.0	0.0
	≥ 30.0°C		0.0	0.0	0.0	0.0	0.0	0.0	1.4	4.4	0.0	0.0	0.0	0.0
일 최 고 기 온 Daily Max. Temp.	< 0.0°C		8.2	2.7	0.0	0.0	0.0	0.0	0.0	0.0	0.0	0.0	0.0	5.6
	≥ 10.0°C		1.3	5.5	21.0	29.5	31.0	30.0	31.0	31.0	30.0	30.8	20.0	4.4
	≥ 25.0°C		0.0	0.0	0.0	3.0	16.3	26.5	29.3	30.2	23.8	4.6	0.1	0.0
	≥ 30.0°C		0.0	0.0	0.0	0.2	3.0	14.3	19.2	22.3	7.3	0.0	0.0	0.0
	≥ 33.0°C		0.0	0.0	0.0	0.0	0.4	3.0	8.1	12.3	1.1	0.0	0.0	0.0
	≥ 35.0°C		0.0	0.0	0.0	0.0	0.0	0.4	3.0	6.0	0.1	0.0	0.0	0.0
일 최 저 기 온 Daily Min. Temp.	≤ -15.0°C		0.5	0.0	0.0	0.0	0.0	0.0	0.0	0.0	0.0	0.0	0.0	0.0
	≤ -12.0°C		1.6	0.4	0.0	0.0	0.0	0.0	0.0	0.0	0.0	0.0	0.0	0.3
	< -10.0°C		3.2	0.8	0.0	0.0	0.0	0.0	0.0	0.0	0.0	0.0	0.0	1.3
	< 0.0°C		26.1	19.8	6.7	0.0	0.0	0.0	0.0	0.0	0.0	0.0	4.9	21.2
	≥ 5.0°C		0.2	1.0	8.0	25.5	31.0	30.0	31.0	31.0	30.0	29.4	12.7	1.1
	≥ 25.0°C		0.0	0.0	0.0	0.0	0.0	0.0	5.6	9.9	0.1	0.0	0.0	0.0
1 시 간 최 다 강 수 량 1Hour Max. Precipitation	≥ 1.0mm		2.3	2.8	4.2	5.7	5.4	7.1	11.3	10.8	6.2	3.9	5.0	2.8
	≥ 5.0mm		0.1	0.3	0.5	1.2	2.1	2.8	7.1	6.3	3.1	1.2	0.9	0.2
	≥ 10.0mm		0.0	0.0	0.0	0.2	0.6	1.2	4.3	4.2	1.8	0.2	0.3	0.0
	≥ 20.0mm		0.0	0.0	0.0	0.0	0.1	0.2	1.7	2.0	0.5	0.0	0.0	0.0
	≥ 30.0mm		0.0	0.0	0.0	0.0	0.0	0.0	0.7	0.8	0.2	0.0	0.0	0.0
일 강 수 량 Daily Minimum Temp.	≥ 0.1mm		3.7	4.1	5.8	7.2	7.3	8.6	13.4	12.6	7.8	4.9	6.7	4.8
	≥ 1.0mm		3.0	3.2	4.8	6.6	6.1	7.6	12.2	11.5	6.8	4.3	5.6	3.8
	≥ 10.0mm		0.4	0.8	1.2	2.3	2.7	3.2	7.1	6.5	3.6	1.3	1.3	0.5
	≥ 30.0mm		0.1	0.1	0.2	0.4	0.9	1.3	4.0	3.4	1.4	0.2	0.3	0.0
	≥ 80.0mm		0.0	0.0	0.0	0.0	0.1	0.3	1.2	1.0	0.4	0.0	0.0	0.0
	≥ 100.0mm		0.0	0.0	0.0	0.0	0.0	0.1	0.8	0.8	0.1	0.0	0.0	0.0
일 최 대 풍 속 Daily Max. W.S.	< 3.4 m/s		15.9	12.4	9.3	8.0	11.6	14.8	18.0	19.3	20.0	18.8	16.1	16.1
	3.4-7.9 m/s		9.9	11.0	16.4	16.9	14.3	10.2	7.6	6.4	4.7	6.5	7.7	9.1
	8.0-13.8 m/s		0.1	0.1	0.2	0.3	0.0	0.1	0.0	0.0	0.0	0.0	0.0	0.0
	≥ 13.9 m/s		0.0	0.0	0.0	0.0	0.0	0.0	0.0	0.0	0.0	0.0	0.0	0.0

월별평년값  
MONTHLY NORMALS

402 강동 Gangdong

계급별 일수 Categorized Frequencies of Weather Phenomena (일, day)

요소 Element		월 Month	1	2	3	4	5	6	7	8	9	10	11	12
			JAN.	FEB.	MAR.	APR.	MAY	JUN.	JUL.	AUG.	SEP.	OCT.	NOV.	DEC.
일 평균 기온 Daily Mean Temp.	< -5.0°C	8.1	2.3	0.0	0.0	0.0	0.0	0.0	0.0	0.0	0.0	0.0	0.0	4.6
	< 0.0°C	21.0	11.4	1.4	0.0	0.0	0.0	0.0	0.0	0.0	0.0	0.0	1.2	15.0
	≥ 5.0°C	1.2	3.8	19.4	29.2	30.4	29.5	30.4	30.2	29.9	30.4	20.3	3.4	
	≥ 25.0°C	0.0	0.0	0.0	0.0	0.2	6.5	19.4	21.3	2.5	0.0	0.0	0.0	
	≥ 30.0°C	0.0	0.0	0.0	0.0	0.0	0.0	0.8	1.5	0.0	0.0	0.0	0.0	
일 최고 기온 Daily Max. Temp.	< 0.0°C	8.8	2.9	0.2	0.0	0.0	0.0	0.0	0.0	0.0	0.0	0.0	5.6	
	≥ 10.0°C	1.0	5.0	20.3	29.3	31.0	30.0	31.0	31.0	30.0	30.7	20.4	3.2	
	≥ 25.0°C	0.0	0.0	0.3	2.6	15.5	25.8	28.8	29.5	21.5	3.5	0.0	0.0	
	≥ 30.0°C	0.0	0.0	0.2	0.1	2.0	12.0	16.8	19.0	4.3	0.0	0.0	0.0	
	≥ 33.0°C	0.0	0.0	0.1	0.0	0.2	2.3	5.9	9.1	0.4	0.0	0.0	0.0	
	≥ 35.0°C	0.0	0.0	0.0	0.0	0.0	0.2	1.7	2.7	0.0	0.0	0.0	0.0	
일 최저 기온 Daily Min. Temp.	≤ -15.0°C	1.2	0.2	0.0	0.0	0.0	0.0	0.0	0.0	0.0	0.0	0.0	0.1	
	≤ -12.0°C	4.3	0.9	0.0	0.0	0.0	0.0	0.0	0.0	0.0	0.0	0.0	1.4	
	< -10.0°C	7.8	2.3	0.0	0.0	0.0	0.0	0.0	0.0	0.0	0.0	0.0	3.9	
	< 0.0°C	28.5	22.7	11.9	0.3	0.0	0.0	0.0	0.0	0.0	0.1	8.5	25.8	
	≥ 5.0°C	0.1	0.5	5.3	22.5	31.0	30.0	31.0	31.0	30.0	27.5	9.6	0.4	
	≥ 25.0°C	0.0	0.0	0.0	0.0	0.0	0.0	3.1	5.2	0.1	0.0	0.0	0.0	
1 시간 최 대 강 수 량 1Hour Max. Precipitation	≥ 1.0mm	2.0	2.3	3.6	5.4	5.4	6.7	11.5	11.0	5.8	4.0	4.8	2.5	
	≥ 5.0mm	0.1	0.3	0.4	0.9	1.3	3.1	6.9	6.5	2.8	1.3	0.8	0.2	
	≥ 10.0mm	0.0	0.0	0.0	0.1	0.6	1.4	4.5	4.5	1.3	0.4	0.1	0.0	
	≥ 20.0mm	0.0	0.0	0.0	0.0	0.0	0.4	2.1	2.0	0.5	0.0	0.0	0.0	
	≥ 30.0mm	0.0	0.0	0.0	0.0	0.0	0.1	1.0	1.0	0.3	0.0	0.0	0.0	
일 강 수 량 Daily Minimum Temp.	≥ 0.1mm	3.6	3.6	5.4	6.7	7.0	8.6	14.3	13.0	7.4	4.9	7.1	4.7	
	≥ 1.0mm	2.8	2.9	4.4	6.1	6.0	7.2	12.4	11.6	6.5	4.3	5.6	3.4	
	≥ 10.0mm	0.3	0.8	1.1	2.0	2.6	3.5	6.9	6.5	3.2	1.7	1.3	0.4	
	≥ 30.0mm	0.0	0.1	0.1	0.4	0.9	1.3	4.0	3.4	1.6	0.3	0.2	0.0	
	≥ 80.0mm	0.0	0.0	0.0	0.0	0.0	0.2	1.4	1.2	0.4	0.0	0.0	0.0	
	≥ 100.0mm	0.0	0.0	0.0	0.0	0.0	0.1	0.9	0.7	0.2	0.0	0.0	0.0	
일 최대 풍속 Daily Max. W.S.	< 3.4 m/s	16.2	11.3	8.0	6.4	8.3	10.7	11.0	13.1	15.8	16.9	16.1	17.0	
	3.4-7.9 m/s	9.6	11.6	16.8	17.4	17.4	14.2	14.5	12.7	9.3	9.0	9.0	8.8	
	8.0-13.8 m/s	0.4	0.7	1.0	1.3	0.2	0.1	0.2	0.2	0.1	0.0	0.2	0.1	
	≥ 13.9 m/s	0.0	0.0	0.0	0.0	0.0	0.0	0.0	0.0	0.0	0.0	0.0	0.0	

월 별 평 년 값  
MONTHLY NORMALS

403 송파 Songpa

계급별 일수 Categorized Frequencies of Weather Phenomena (일, day)

요소 Element		월 Month	1	2	3	4	5	6	7	8	9	10	11	12
			JAN.	FEB.	MAR.	APR.	MAY	JUN.	JUL.	AUG.	SEP.	OCT.	NOV.	DEC.
일 평균 기 온 Daily Mean Temp.	< -5.0°C	5.2	1.4	0.0	0.0	0.0	0.0	0.0	0.0	0.0	0.0	0.0	0.0	3.0
	< 0.0°C	16.1	9.2	1.2	0.0	0.0	0.0	0.0	0.0	0.0	0.0	0.0	0.8	11.9
	≥ 5.0°C	2.0	6.8	21.7	29.2	30.4	29.5	30.2	30.4	29.6	30.3	22.7	6.5	
	≥ 25.0°C	0.0	0.0	0.0	0.0	0.6	9.0	21.1	23.7	4.3	0.0	0.0	0.0	
	≥ 30.0°C	0.0	0.0	0.0	0.0	0.0	0.0	1.0	3.0	0.0	0.0	0.0	0.0	
일 최 고 기 온 Daily Max. Temp.	< 0.0°C	7.3	2.6	0.2	0.0	0.0	0.0	0.0	0.0	0.0	0.0	0.0	5.0	
	≥ 10.0°C	1.4	6.0	21.6	29.5	31.0	30.0	31.0	31.0	30.0	30.7	21.4	4.6	
	≥ 25.0°C	0.0	0.0	0.0	2.7	16.0	26.3	29.2	29.9	22.8	4.3	0.0	0.0	
	≥ 30.0°C	0.0	0.0	0.0	0.1	2.1	12.3	17.5	19.8	5.2	0.0	0.0	0.0	
	≥ 33.0°C	0.0	0.0	0.0	0.0	0.1	2.0	6.1	9.8	0.5	0.0	0.0	0.0	
	≥ 35.0°C	0.0	0.0	0.0	0.0	0.0	0.2	1.5	3.6	0.0	0.0	0.0	0.0	
일 최 저 기 온 Daily Min. Temp.	≤ -15.0°C	0.4	0.0	0.0	0.0	0.0	0.0	0.0	0.0	0.0	0.0	0.0	0.0	
	≤ -12.0°C	1.8	0.3	0.0	0.0	0.0	0.0	0.0	0.0	0.0	0.0	0.0	0.3	
	< -10.0°C	3.3	0.8	0.0	0.0	0.0	0.0	0.0	0.0	0.0	0.0	0.0	1.3	
	< 0.0°C	25.8	19.0	6.0	0.0	0.0	0.0	0.0	0.0	0.4	0.1	4.4	21.0	
	≥ 5.0°C	0.3	1.0	9.0	26.3	30.9	30.0	31.0	31.0	29.5	29.6	14.1	1.0	
	≥ 25.0°C	0.0	0.0	0.0	0.0	0.0	0.0	5.3	9.3	0.1	0.0	0.0	0.0	
1 시 간 최 다 강 수 량 1Hour Max. Precipitation	≥ 1.0mm	2.0	2.7	3.5	6.0	5.6	7.1	11.8	11.8	6.0	4.2	5.3	2.8	
	≥ 5.0mm	0.1	0.3	0.5	1.1	1.9	3.0	6.8	6.4	2.7	1.3	0.8	0.2	
	≥ 10.0mm	0.0	0.0	0.0	0.2	0.7	1.6	4.8	4.4	1.6	0.3	0.2	0.0	
	≥ 20.0mm	0.0	0.0	0.0	0.0	0.1	0.3	2.2	1.9	0.4	0.0	0.0	0.0	
	≥ 30.0mm	0.0	0.0	0.0	0.0	0.0	0.2	0.8	0.8	0.2	0.0	0.0	0.0	
일 강 수 량 Daily Minimum Temp.	≥ 0.1mm	3.4	3.6	5.2	7.4	7.2	8.7	13.6	13.4	7.5	4.9	7.2	4.6	
	≥ 1.0mm	2.7	3.2	4.2	6.7	6.2	7.6	12.3	12.3	6.6	4.6	5.8	3.6	
	≥ 10.0mm	0.3	0.7	1.1	2.1	2.8	3.5	6.9	6.7	3.2	1.5	1.4	0.4	
	≥ 30.0mm	0.0	0.1	0.1	0.5	0.9	1.4	4.3	3.3	1.4	0.2	0.2	0.0	
	≥ 80.0mm	0.0	0.0	0.0	0.0	0.1	0.2	1.4	0.9	0.3	0.0	0.0	0.0	
	≥ 100.0mm	0.0	0.0	0.0	0.0	0.0	0.1	1.0	0.6	0.1	0.0	0.0	0.0	
일 최 대 풍 속 Daily Max. W.S.	< 3.4 m/s	12.4	9.7	5.4	4.2	6.0	8.4	9.2	9.0	12.4	13.4	13.1	12.8	
	3.4-7.9 m/s	12.2	12.7	18.4	19.9	19.4	16.4	16.0	16.6	12.5	12.2	11.9	12.8	
	8.0-13.8 m/s	0.4	0.6	1.2	0.8	0.5	0.2	0.2	0.3	0.3	0.3	0.2	0.3	
	≥ 13.9 m/s	0.0	0.0	0.0	0.0	0.0	0.0	0.0	0.0	0.0	0.0	0.0	0.0	

월별평년값  
MONTHLY NORMALS

404 강서 Gangseo

계급별 일수 Categorized Frequencies of Weather Phenomena (일, day)

요소 Element		월 Month	1	2	3	4	5	6	7	8	9	10	11	12
			JAN.	FEB.	MAR.	APR.	MAY	JUN.	JUL.	AUG.	SEP.	OCT.	NOV.	DEC.
일평균기온 Daily Mean Temp.	< -5.0°C	7.2	2.2	0.0	0.0	0.0	0.0	0.0	0.0	0.0	0.0	0.0	0.0	3.8
	< 0.0°C	19.5	11.7	1.7	0.0	0.0	0.0	0.0	0.0	0.0	0.0	0.0	1.1	13.0
	≥ 5.0°C	1.1	4.1	18.6	29.0	30.3	29.1	30.2	30.0	29.4	29.5	20.5	4.7	
	≥ 25.0°C	0.0	0.0	0.0	0.0	0.2	4.0	16.6	21.2	2.8	0.0	0.0	0.0	
	≥ 30.0°C	0.0	0.0	0.0	0.0	0.0	0.0	0.4	2.0	0.0	0.0	0.0	0.0	
일최고기온 Daily Max. Temp.	< 0.0°C	9.0	3.5	0.1	0.0	0.0	0.0	0.0	0.0	0.0	0.0	0.0	0.3	6.6
	≥ 10.0°C	0.9	4.2	18.5	28.9	31.0	30.0	31.0	31.0	30.0	30.6	19.3	3.1	
	≥ 25.0°C	0.0	0.0	0.0	1.3	11.2	24.1	28.0	29.4	20.8	2.8	0.0	0.0	
	≥ 30.0°C	0.0	0.0	0.0	0.0	0.8	6.6	13.1	17.6	3.3	0.0	0.0	0.0	
	≥ 33.0°C	0.0	0.0	0.0	0.0	0.0	0.4	3.2	6.6	0.1	0.0	0.0	0.0	
	≥ 35.0°C	0.0	0.0	0.0	0.0	0.0	0.0	0.5	2.1	0.0	0.0	0.0	0.0	
일최저기온 Daily Min. Temp.	≤ -15.0°C	0.7	0.1	0.0	0.0	0.0	0.0	0.0	0.0	0.0	0.0	0.0	0.0	0.0
	≤ -12.0°C	1.9	0.4	0.0	0.0	0.0	0.0	0.0	0.0	0.0	0.0	0.0	0.0	0.5
	< -10.0°C	4.3	1.3	0.0	0.0	0.0	0.0	0.0	0.0	0.0	0.0	0.0	0.0	1.9
	< 0.0°C	27.5	21.0	8.3	0.1	0.0	0.0	0.0	0.0	0.0	0.1	6.8	23.1	
	≥ 5.0°C	0.1	0.6	6.4	24.9	31.0	30.0	31.0	31.0	30.0	28.7	12.5	0.9	
	≥ 25.0°C	0.0	0.0	0.0	0.0	0.0	0.0	3.1	7.2	0.1	0.0	0.0	0.0	
1시간강수량 1Hour Max. Precipitation	≥ 1.0mm	1.8	2.2	3.4	5.8	5.7	6.1	11.6	10.6	5.8	4.1	5.5	2.8	
	≥ 5.0mm	0.1	0.4	0.3	1.2	1.7	2.8	6.9	6.1	2.6	1.2	0.8	0.2	
	≥ 10.0mm	0.0	0.0	0.1	0.3	0.5	1.2	3.9	3.7	1.3	0.4	0.2	0.0	
	≥ 20.0mm	0.0	0.0	0.0	0.0	0.1	0.3	1.8	1.4	0.5	0.0	0.0	0.0	
	≥ 30.0mm	0.0	0.0	0.0	0.0	0.0	0.1	0.8	0.7	0.2	0.0	0.0	0.0	
일강수량 Daily Minimum Temp.	≥ 0.1mm	3.5	3.6	4.8	7.4	7.5	7.5	14.1	11.9	7.0	5.1	7.4	5.2	
	≥ 1.0mm	2.6	2.8	4.2	6.5	6.3	6.6	12.2	11.1	6.2	4.5	6.1	3.7	
	≥ 10.0mm	0.3	0.7	1.1	2.2	2.6	3.3	6.9	6.1	3.0	1.7	1.5	0.4	
	≥ 30.0mm	0.0	0.1	0.2	0.3	0.8	1.2	4.0	2.8	1.4	0.2	0.2	0.0	
	≥ 80.0mm	0.0	0.0	0.0	0.0	0.1	0.2	1.3	0.9	0.4	0.0	0.0	0.0	
	≥ 100.0mm	0.0	0.0	0.0	0.0	0.0	0.0	0.8	0.6	0.2	0.0	0.0	0.0	
일최대풍속 Daily Max. W.S.	< 3.4 m/s	14.4	8.8	5.3	3.8	4.6	6.2	7.2	7.5	10.6	12.3	12.0	14.0	
	3.4-7.9 m/s	11.0	13.1	18.3	19.8	20.4	18.0	17.6	17.6	13.9	13.6	12.9	11.6	
	8.0-13.8 m/s	0.6	0.6	1.1	1.5	0.8	0.7	0.9	0.7	0.4	0.1	0.3	0.2	
	≥ 13.9 m/s	0.0	0.0	0.0	0.0	0.0	0.0	0.0	0.1	0.0	0.0	0.0	0.0	

월별평년값  
MONTHLY NORMALS

405 양천 Yangcheon

계급별 일수 Categorized Frequencies of Weather Phenomena (일, day)

요소 Element		월 Month	1 JAN.	2 FEB.	3 MAR.	4 APR.	5 MAY	6 JUN.	7 JUL.	8 AUG.	9 SEP.	10 OCT.	11 NOV.	12 DEC.
일 평균 기온 Daily Mean Temp.	< -5.0°C		6.2	1.7	0.0	0.0	0.0	0.0	0.0	0.0	0.0	0.0	0.0	3.4
	< 0.0°C		17.9	10.7	1.2	0.0	0.0	0.0	0.0	0.0	0.0	0.0	0.9	12.6
	≥ 5.0°C		1.8	5.6	21.5	29.4	30.7	29.2	30.2	30.4	29.6	30.4	22.4	6.1
	≥ 25.0°C		0.0	0.0	0.0	0.0	0.7	9.0	21.8	25.2	6.2	0.0	0.0	0.0
	≥ 30.0°C		0.0	0.0	0.0	0.0	0.0	0.0	1.0	4.6	0.0	0.0	0.0	0.0
일 최고 기온 Daily Max. Temp.	< 0.0°C		8.2	3.0	0.0	0.0	0.0	0.0	0.0	0.0	0.0	0.0	0.0	5.3
	≥ 10.0°C		1.1	4.6	20.7	29.5	31.0	29.9	31.0	31.0	29.8	30.7	21.0	3.9
	≥ 25.0°C		0.0	0.0	0.0	2.4	14.8	26.1	29.4	30.2	23.6	4.1	0.0	0.0
	≥ 30.0°C		0.0	0.0	0.0	0.1	2.0	11.3	18.3	21.3	6.6	0.0	0.0	0.0
	≥ 35.0°C		0.0	0.0	0.0	0.0	0.2	1.5	5.5	10.1	0.6	0.0	0.0	0.0
일 최저 기온 Daily Min. Temp.	≤ -15.0°C		0.5	0.0	0.0	0.0	0.0	0.0	0.0	0.0	0.0	0.0	0.0	0.0
	≤ -12.0°C		1.7	0.3	0.0	0.0	0.0	0.0	0.0	0.0	0.0	0.0	0.0	0.4
	< -10.0°C		3.3	0.8	0.0	0.0	0.0	0.0	0.0	0.0	0.0	0.0	0.0	1.5
	< 0.0°C		26.4	19.9	6.2	0.0	0.0	0.0	0.0	0.0	0.0	0.0	4.9	21.5
	≥ 5.0°C		0.2	0.9	8.4	26.8	31.0	29.9	31.0	31.0	29.8	29.7	14.8	1.0
1 시간 최 다 강 수 량 1Hour Max. Precipitation	≥ 1.0mm		2.0	2.4	3.8	5.6	5.5	6.4	11.0	10.5	5.6	3.9	5.0	2.7
	≥ 5.0mm		0.1	0.4	0.4	1.0	2.0	2.8	6.5	5.7	2.6	1.3	0.9	0.2
	≥ 10.0mm		0.0	0.0	0.0	0.2	0.8	1.4	3.7	3.4	1.3	0.4	0.2	0.0
	≥ 20.0mm		0.0	0.0	0.0	0.0	0.1	0.2	1.8	1.5	0.4	0.0	0.0	0.0
	≥ 30.0mm		0.0	0.0	0.0	0.0	0.1	0.1	0.8	0.8	0.2	0.0	0.0	0.0
일 강 수 량 Daily Minimum Temp.	≥ 0.1mm		3.5	3.5	5.2	7.2	7.5	8.0	13.2	12.4	7.0	5.0	6.6	4.6
	≥ 1.0mm		2.6	2.7	4.4	6.5	6.3	6.8	11.8	11.0	5.9	4.3	5.5	3.4
	≥ 10.0mm		0.4	0.8	1.0	2.3	2.6	3.2	6.6	6.1	2.9	1.6	1.6	0.4
	≥ 30.0mm		0.0	0.1	0.2	0.4	0.9	1.0	3.6	2.9	1.2	0.3	0.2	0.0
	≥ 80.0mm		0.0	0.0	0.0	0.0	0.1	0.2	1.0	0.8	0.3	0.0	0.0	0.0
일 최대 풍속 Daily Max. W.S.	< 3.4 m/s		15.5	12.2	9.4	7.5	9.4	12.6	11.7	13.1	16.4	16.8	16.1	15.3
	3.4-7.9 m/s		10.4	11.3	16.4	17.3	16.6	12.1	13.6	12.7	8.2	9.1	9.1	10.5
	8.0-13.8 m/s		0.2	0.2	0.3	0.4	0.1	0.1	0.2	0.1	0.1	0.0	0.0	0.0
	≥ 13.9 m/s		0.0	0.0	0.0	0.0	0.0	0.0	0.0	0.0	0.0	0.0	0.0	0.0

월별평년값  
MONTHLY NORMALS

406 도봉 Dobong

계급별 일수 Categorized Frequencies of Weather Phenomena (일, day)

요소 Element		월 Month	1	2	3	4	5	6	7	8	9	10	11	12
			JAN.	FEB.	MAR.	APR.	MAY	JUN.	JUL.	AUG.	SEP.	OCT.	NOV.	DEC.
일평균기온 Daily Mean Temp.	< -5.0°C	8.8	2.5	0.0	0.0	0.0	0.0	0.0	0.0	0.0	0.0	0.0	0.0	5.6
	< 0.0°C	21.8	12.7	1.7	0.0	0.0	0.0	0.0	0.0	0.0	0.0	0.0	1.8	15.8
	≥ 5.0°C	0.8	3.8	18.2	28.7	30.2	29.4	30.2	30.1	29.6	30.0	19.4	2.6	
	≥ 25.0°C	0.0	0.0	0.0	0.0	0.0	3.6	16.8	18.5	1.6	0.0	0.0	0.0	
	≥ 30.0°C	0.0	0.0	0.0	0.0	0.0	0.0	0.4	0.8	0.0	0.0	0.0	0.0	
일최고기온 Daily Max. Temp.	< 0.0°C	8.5	2.9	0.1	0.0	0.0	0.0	0.0	0.0	0.0	0.0	0.0	0.0	6.2
	≥ 10.0°C	0.9	4.8	20.3	29.1	30.9	30.0	31.0	30.9	30.0	30.7	20.0	3.3	
	≥ 25.0°C	0.0	0.0	0.0	2.5	14.2	24.9	28.0	29.1	21.5	3.3	0.0	0.0	
	≥ 30.0°C	0.0	0.0	0.0	0.1	1.5	9.5	15.8	18.5	4.1	0.0	0.0	0.0	
	≥ 33.0°C	0.0	0.0	0.0	0.0	0.1	1.5	4.7	8.0	0.4	0.0	0.0	0.0	
	≥ 35.0°C	0.0	0.0	0.0	0.0	0.0	0.2	1.3	2.3	0.0	0.0	0.0	0.0	
일최저기온 Daily Min. Temp.	≤ -15.0°C	1.7	0.2	0.0	0.0	0.0	0.0	0.0	0.0	0.0	0.0	0.0	0.0	0.1
	≤ -12.0°C	5.3	1.1	0.0	0.0	0.0	0.0	0.0	0.0	0.0	0.0	0.0	0.0	2.5
	< -10.0°C	9.3	2.9	0.0	0.0	0.0	0.0	0.0	0.0	0.0	0.0	0.0	0.0	5.5
	< 0.0°C	29.5	24.3	14.5	0.6	0.0	0.0	0.0	0.0	0.0	0.6	11.0	27.5	
	≥ 5.0°C	0.1	0.3	4.0	19.9	30.8	30.0	31.0	30.9	30.0	25.6	7.5	0.2	
	≥ 25.0°C	0.0	0.0	0.0	0.0	0.0	0.0	1.4	2.6	0.0	0.0	0.0	0.0	
1시간 최다 강수량 1Hour Max. Precipitation	≥ 1.0mm	1.9	2.8	3.8	6.1	5.7	6.6	12.3	11.6	5.8	4.3	5.2	2.8	
	≥ 5.0mm	0.2	0.4	0.3	1.5	2.0	3.1	7.1	7.2	2.8	1.4	0.9	0.2	
	≥ 10.0mm	0.0	0.1	0.1	0.4	0.8	1.4	4.7	4.5	1.5	0.4	0.1	0.0	
	≥ 20.0mm	0.0	0.0	0.0	0.0	0.1	0.4	2.2	2.1	0.6	0.0	0.0	0.0	
	≥ 30.0mm	0.0	0.0	0.0	0.0	0.0	0.1	1.0	1.0	0.2	0.0	0.0	0.0	
일강수량 Daily Minimum Temp.	≥ 0.1mm	3.6	4.0	5.5	7.4	7.9	8.6	14.3	13.2	7.6	5.1	7.5	4.6	
	≥ 1.0mm	2.4	3.4	4.6	6.6	6.7	7.4	13.2	12.2	6.4	4.6	5.9	3.5	
	≥ 10.0mm	0.4	0.7	1.0	2.5	3.0	3.5	7.4	7.0	3.2	1.8	1.7	0.6	
	≥ 30.0mm	0.1	0.2	0.2	0.6	1.2	1.4	4.8	3.7	1.7	0.4	0.2	0.1	
	≥ 80.0mm	0.0	0.0	0.0	0.0	0.3	0.2	1.4	1.1	0.4	0.0	0.0	0.0	
	≥ 100.0mm	0.0	0.0	0.0	0.0	0.1	0.1	0.9	0.8	0.3	0.0	0.0	0.0	
일최대풍속 Daily Max. W.S.	< 3.4 m/s	15.6	10.8	6.7	5.9	10.8	13.2	15.8	19.4	21.0	19.5	17.2	17.1	
	3.4-7.9 m/s	10.2	12.9	18.1	18.3	14.6	10.6	9.4	6.3	3.8	6.2	8.0	8.7	
	8.0-13.8 m/s	0.1	0.1	0.2	0.2	0.0	0.0	0.0	0.1	0.1	0.0	0.0	0.0	
	≥ 13.9 m/s	0.0	0.0	0.0	0.0	0.0	0.0	0.0	0.0	0.0	0.0	0.0	0.0	



월 별 평 년 값  
MONTHLY NORMALS

407 노원 Nowon

계급별 일수 Categorized Frequencies of Weather Phenomena (일, day)

요소 Element		월 Month	1 JAN.	2 FEB.	3 MAR.	4 APR.	5 MAY	6 JUN.	7 JUL.	8 AUG.	9 SEP.	10 OCT.	11 NOV.	12 DEC.
일 평균 기 온 Daily Mean Temp.	< -5.0°C		9.9	3.0	0.0	0.0	0.0	0.0	0.0	0.0	0.0	0.0	0.0	6.3
	< 0.0°C		23.6	14.1	1.7	0.0	0.0	0.0	0.0	0.0	0.0	0.0	2.3	17.4
	≥ 5.0°C		0.5	2.0	17.0	28.4	30.4	29.0	30.2	30.0	29.6	30.0	18.3	1.9
	≥ 25.0°C		0.0	0.0	0.0	0.0	0.0	3.0	15.4	17.7	1.0	0.0	0.0	0.0
	≥ 30.0°C		0.0	0.0	0.0	0.0	0.0	0.0	0.2	0.5	0.0	0.0	0.0	0.0
일 최 고 기 온 Daily Max. Temp.	< 0.0°C		8.4	2.8	0.2	0.0	0.0	0.0	0.0	0.0	0.0	0.0	0.1	6.1
	≥ 10.0°C		0.8	4.8	20.7	28.9	31.0	30.0	31.0	31.0	29.9	30.7	20.2	3.4
	≥ 25.0°C		0.0	0.0	0.0	2.6	15.3	25.2	28.1	29.1	21.0	3.0	0.0	0.0
	≥ 30.0°C		0.0	0.0	0.0	0.2	1.8	10.7	15.5	18.5	3.8	0.0	0.0	0.0
	≥ 33.0°C		0.0	0.0	0.0	0.0	0.1	2.0	4.0	7.5	0.3	0.0	0.0	0.0
	≥ 35.0°C		0.0	0.0	0.0	0.0	0.0	0.2	1.2	2.2	0.0	0.0	0.0	0.0
일 최 저 기 온 Daily Min. Temp.	≤ -15.0°C		2.5	0.6	0.0	0.0	0.0	0.0	0.0	0.0	0.0	0.0	0.0	0.8
	≤ -12.0°C		7.6	2.4	0.0	0.0	0.0	0.0	0.0	0.0	0.0	0.0	0.0	3.9
	< -10.0°C		12.0	5.0	0.1	0.0	0.0	0.0	0.0	0.0	0.0	0.0	0.0	7.3
	< 0.0°C		30.0	25.5	18.4	2.3	0.0	0.0	0.0	0.0	0.0	1.5	13.9	28.7
	≥ 5.0°C		0.1	0.3	2.3	15.5	30.5	30.0	31.0	31.0	29.9	22.5	5.4	0.1
	≥ 25.0°C		0.0	0.0	0.0	0.0	0.0	0.0	0.9	1.7	0.0	0.0	0.0	0.0
1 시 간 최 다 강 수 량 1Hour Max. Precipitation	≥ 1.0mm		2.1	3.0	3.4	6.0	5.9	7.0	12.6	11.6	5.8	4.3	5.2	2.8
	≥ 5.0mm		0.1	0.4	0.5	1.2	1.8	3.1	7.6	6.3	2.5	1.2	0.8	0.1
	≥ 10.0mm		0.0	0.0	0.0	0.2	0.8	1.3	4.8	4.2	1.4	0.4	0.2	0.0
	≥ 20.0mm		0.0	0.0	0.0	0.0	0.1	0.2	2.2	2.0	0.3	0.0	0.0	0.0
	≥ 30.0mm		0.0	0.0	0.0	0.0	0.0	0.0	0.8	0.7	0.2	0.0	0.0	0.0
일 강 수 량 Daily Minimum Temp.	≥ 0.1mm		3.8	4.3	5.3	7.4	7.4	8.9	15.5	14.0	7.6	5.2	7.0	4.7
	≥ 1.0mm		3.2	3.6	4.6	6.4	6.6	7.7	13.6	12.3	6.3	4.7	5.7	3.7
	≥ 10.0mm		0.3	0.7	1.0	2.2	2.9	3.5	8.0	6.6	3.0	1.6	1.5	0.4
	≥ 30.0mm		0.1	0.1	0.2	0.4	1.0	1.2	4.7	3.6	1.6	0.3	0.1	0.0
	≥ 80.0mm		0.0	0.0	0.0	0.0	0.1	0.2	1.4	1.0	0.3	0.0	0.0	0.0
	≥ 100.0mm		0.0	0.0	0.0	0.0	0.0	0.0	1.0	0.6	0.2	0.0	0.0	0.0
일 최 대 풍 속 Daily Max. W.S.	< 3.4 m/s		10.7	7.7	5.8	4.2	7.6	10.2	12.8	13.9	15.7	15.5	13.4	13.0
	3.4-7.9 m/s		14.6	15.0	18.7	19.4	18.1	14.2	12.7	11.6	8.9	10.4	11.4	12.4
	8.0-13.8 m/s		0.6	0.9	1.4	1.4	0.2	0.2	0.1	0.3	0.2	0.0	0.4	0.4
	≥ 13.9 m/s		0.0	0.0	0.0	0.0	0.0	0.0	0.1	0.0	0.0	0.0	0.0	0.0

월별평년값  
MONTHLY NORMALS

408 동대문 Dongdaemun

계급별 일수 Categorized Frequencies of Weather Phenomena (일, day)

요소 Element		월 Month	1	2	3	4	5	6	7	8	9	10	11	12
			JAN.	FEB.	MAR.	APR.	MAY	JUN.	JUL.	AUG.	SEP.	OCT.	NOV.	DEC.
일 평균 기온 Daily Mean Temp.	< -5.0°C	5.2	1.2	0.0	0.0	0.0	0.0	0.0	0.0	0.0	0.0	0.0	0.0	3.3
	< 0.0°C	16.1	9.2	1.1	0.0	0.0	0.0	0.0	0.0	0.0	0.0	0.0	0.8	12.1
	≥ 5.0°C	1.8	6.1	21.6	28.5	29.9	29.4	30.2	30.3	29.8	30.4	22.5	5.8	
	≥ 25.0°C	0.0	0.0	0.0	0.0	0.4	8.2	20.6	23.1	4.2	0.0	0.0	0.0	
	≥ 30.0°C	0.0	0.0	0.0	0.0	0.0	0.0	1.2	3.2	0.0	0.0	0.0	0.0	
일 최고 기온 Daily Max. Temp.	< 0.0°C	7.8	2.5	0.1	0.0	0.0	0.0	0.0	0.0	0.0	0.0	0.0	5.3	
	≥ 10.0°C	1.1	5.7	21.1	29.3	31.0	30.0	31.0	30.9	30.0	30.7	21.1	4.2	
	≥ 25.0°C	0.0	0.0	0.0	2.8	15.0	26.1	29.2	29.6	22.5	4.3	0.0	0.0	
	≥ 30.0°C	0.0	0.0	0.0	0.2	1.9	11.8	17.6	20.0	5.6	0.0	0.0	0.0	
	≥ 33.0°C	0.0	0.0	0.0	0.0	0.2	2.8	5.9	9.7	1.0	0.0	0.0	0.0	
	≥ 35.0°C	0.0	0.0	0.0	0.0	0.0	0.4	1.8	3.8	0.0	0.0	0.0	0.0	
일 최저 기온 Daily Min. Temp.	≤ -15.0°C	0.5	0.0	0.0	0.0	0.0	0.0	0.0	0.0	0.0	0.0	0.0	0.0	
	≤ -12.0°C	1.8	0.4	0.0	0.0	0.0	0.0	0.0	0.0	0.0	0.0	0.0	0.4	
	< -10.0°C	3.5	0.8	0.0	0.0	0.0	0.0	0.0	0.0	0.0	0.0	0.0	1.6	
	< 0.0°C	26.1	19.3	6.1	0.0	0.0	0.0	0.0	0.0	0.0	0.0	5.3	21.5	
	≥ 5.0°C	0.2	1.1	9.0	26.5	31.0	30.0	31.0	30.9	30.0	29.3	13.4	1.1	
	≥ 25.0°C	0.0	0.0	0.0	0.0	0.0	0.0	4.8	8.7	0.1	0.0	0.0	0.0	
1 시간 최 다 강 수 량 1Hour Max. Precipitation	≥ 1.0mm	2.0	2.5	3.3	5.8	5.4	6.7	11.8	10.9	6.0	4.0	5.0	2.6	
	≥ 5.0mm	0.1	0.2	0.4	1.2	1.9	2.8	7.0	6.4	3.0	1.3	0.8	0.3	
	≥ 10.0mm	0.0	0.0	0.0	0.2	0.6	1.3	4.6	4.2	1.4	0.3	0.2	0.0	
	≥ 20.0mm	0.0	0.0	0.0	0.0	0.2	0.2	1.9	2.1	0.6	0.0	0.0	0.0	
	≥ 30.0mm	0.0	0.0	0.0	0.0	0.0	0.1	1.0	0.8	0.3	0.0	0.0	0.0	
일 강 수 량 Daily Minimum Temp.	≥ 0.1mm	3.2	3.7	5.2	7.2	7.1	7.9	14.1	12.6	7.0	4.8	7.2	4.6	
	≥ 1.0mm	2.6	2.9	4.2	6.3	6.2	7.0	12.6	11.4	6.4	4.4	5.8	3.3	
	≥ 10.0mm	0.3	0.6	1.0	2.4	2.7	3.2	7.5	6.4	3.2	1.6	1.5	0.5	
	≥ 30.0mm	0.0	0.1	0.1	0.5	1.0	1.2	4.3	3.4	1.6	0.3	0.1	0.0	
	≥ 80.0mm	0.0	0.0	0.0	0.0	0.1	0.2	1.3	1.1	0.4	0.0	0.0	0.0	
	≥ 100.0mm	0.0	0.0	0.0	0.0	0.0	0.1	1.0	0.6	0.3	0.0	0.0	0.0	
일 최대 풍속 Daily Max. W.S.	< 3.4 m/s	8.3	6.0	3.2	2.6	3.6	4.6	6.4	7.1	10.4	12.0	11.0	10.6	
	3.4-7.9 m/s	15.4	16.4	20.7	20.4	21.3	20.1	19.1	18.4	14.5	13.7	13.9	14.8	
	8.0-13.8 m/s	0.2	0.2	0.9	0.8	0.3	0.1	0.2	0.4	0.2	0.1	0.2	0.0	
	≥ 13.9 m/s	0.0	0.0	0.0	0.0	0.0	0.0	0.0	0.0	0.0	0.0	0.0	0.0	

월별평년값  
MONTHLY NORMALS

409 중랑 Jungrang

계급별 일수 Categorized Frequencies of Weather Phenomena (일, day)

요소 Element		월 Month	1	2	3	4	5	6	7	8	9	10	11	12
			JAN.	FEB.	MAR.	APR.	MAY	JUN.	JUL.	AUG.	SEP.	OCT.	NOV.	DEC.
일 평균 기온 Daily Mean Temp.	< -5.0°C	6.2	1.6	0.0	0.0	0.0	0.0	0.0	0.0	0.0	0.0	0.0	0.0	3.4
	< 0.0°C	18.7	10.1	1.2	0.0	0.0	0.0	0.0	0.0	0.0	0.0	0.0	0.9	12.9
	≥ 5.0°C	1.6	5.2	21.6	29.1	30.2	29.1	30.0	29.8	29.5	30.5	21.9	5.4	
	≥ 25.0°C	0.0	0.0	0.0	0.0	0.6	9.4	20.9	23.3	4.3	0.0	0.0	0.0	
	≥ 30.0°C	0.0	0.0	0.0	0.0	0.0	0.0	1.4	3.3	0.0	0.0	0.0	0.0	
일 최고 기온 Daily Max. Temp.	< 0.0°C	8.1	2.6	0.1	0.0	0.0	0.0	0.0	0.0	0.0	0.0	0.0	0.0	5.6
	≥ 10.0°C	0.8	5.0	20.4	29.3	30.9	30.0	31.0	30.8	30.0	30.6	20.4	3.1	
	≥ 25.0°C	0.0	0.0	0.0	2.3	15.4	25.6	28.9	29.4	22.2	3.6	0.0	0.0	
	≥ 30.0°C	0.0	0.0	0.0	0.1	2.0	11.2	16.4	19.8	4.4	0.0	0.0	0.0	
	≥ 33.0°C	0.0	0.0	0.0	0.0	0.1	2.3	5.5	8.5	0.3	0.0	0.0	0.0	
	≥ 35.0°C	0.0	0.0	0.0	0.0	0.0	0.2	1.5	3.1	0.0	0.0	0.0	0.0	
일 최저 기온 Daily Min. Temp.	≤ -15.0°C	0.7	0.0	0.0	0.0	0.0	0.0	0.0	0.0	0.0	0.0	0.0	0.0	0.0
	≤ -12.0°C	2.2	0.4	0.0	0.0	0.0	0.0	0.0	0.0	0.0	0.0	0.0	0.0	0.5
	< -10.0°C	4.4	0.9	0.0	0.0	0.0	0.0	0.0	0.0	0.0	0.0	0.0	0.0	1.9
	< 0.0°C	26.8	19.8	6.5	0.0	0.0	0.0	0.0	0.0	0.0	0.1	5.7	22.0	
	≥ 5.0°C	0.3	0.8	8.5	26.1	30.9	30.0	31.0	30.8	30.0	29.2	13.1	0.8	
	≥ 25.0°C	0.0	0.0	0.0	0.0	0.0	0.0	6.3	9.3	0.1	0.0	0.0	0.0	
1 시간 최 다 강 수 량 1Hour Max. Precipitation	≥ 1.0mm	2.4	3.1	4.0	5.8	5.8	6.8	12.0	11.0	6.1	4.1	4.8	2.9	
	≥ 5.0mm	0.2	0.5	0.6	1.2	1.6	3.1	7.1	6.2	3.0	1.2	0.7	0.2	
	≥ 10.0mm	0.0	0.0	0.0	0.2	0.6	1.6	4.6	4.2	1.6	0.4	0.1	0.0	
	≥ 20.0mm	0.0	0.0	0.0	0.0	0.1	0.3	2.2	1.7	0.4	0.0	0.0	0.0	
	≥ 30.0mm	0.0	0.0	0.0	0.0	0.0	0.1	1.1	0.9	0.2	0.0	0.0	0.0	
일 강 수 량 Daily Minimum Temp.	≥ 0.1mm	3.9	4.2	5.4	7.4	7.4	8.4	14.4	13.0	7.5	4.8	7.0	4.4	
	≥ 1.0mm	3.1	3.6	4.5	6.4	6.3	7.4	12.8	11.8	6.4	4.5	5.7	3.6	
	≥ 10.0mm	0.3	0.8	1.2	2.3	2.8	3.5	7.2	6.4	3.4	1.7	1.4	0.5	
	≥ 30.0mm	0.0	0.1	0.1	0.4	1.0	1.2	4.4	3.4	1.4	0.3	0.2	0.0	
	≥ 80.0mm	0.0	0.0	0.0	0.0	0.0	0.2	1.4	1.0	0.4	0.0	0.0	0.0	
	≥ 100.0mm	0.0	0.0	0.0	0.0	0.0	0.1	1.0	0.7	0.2	0.0	0.0	0.0	
일 최대 풍속 Daily Max. W.S.	< 3.4 m/s	9.1	5.8	2.2	2.0	2.2	2.9	3.1	4.0	6.5	8.8	9.0	9.2	
	3.4-7.9 m/s	16.6	17.2	22.6	21.6	22.8	21.4	22.0	20.8	17.6	16.6	15.4	16.1	
	8.0-13.8 m/s	0.4	0.5	1.0	1.5	0.7	0.4	0.8	0.8	0.6	0.4	0.4	0.1	
	≥ 13.9 m/s	0.0	0.0	0.0	0.0	0.0	0.0	0.0	0.0	0.0	0.0	0.0	0.0	

월별평년값  
MONTHLY NORMALS

410 기상청 Gisangcheong

계급별 일수 Categorized Frequencies of Weather Phenomena (일, day)

요소 Element		월 Month	1	2	3	4	5	6	7	8	9	10	11	12
			JAN.	FEB.	MAR.	APR.	MAY	JUN.	JUL.	AUG.	SEP.	OCT.	NOV.	DEC.
일 평균 기온 Daily Mean Temp.	< -5.0°C	5.8	1.5	0.0	0.0	0.0	0.0	0.0	0.0	0.0	0.0	0.0	0.0	3.2
	< 0.0°C	16.6	9.9	1.2	0.0	0.0	0.0	0.0	0.0	0.0	0.0	0.0	0.9	12.4
	≥ 5.0°C	1.8	5.6	20.2	28.1	29.6	29.1	29.6	29.4	29.2	30.1	22.4	6.1	
	≥ 25.0°C	0.0	0.0	0.0	0.0	0.3	5.4	17.4	21.0	3.5	0.0	0.0	0.0	
	≥ 30.0°C	0.0	0.0	0.0	0.0	0.0	0.0	0.5	2.5	0.0	0.0	0.0	0.0	
일 최고 기온 Daily Max. Temp.	< 0.0°C	8.3	3.1	0.2	0.0	0.0	0.0	0.0	0.0	0.0	0.0	0.0	5.5	
	≥ 10.0°C	0.9	5.0	20.0	29.2	31.0	30.0	30.9	30.6	29.8	30.6	20.7	4.1	
	≥ 25.0°C	0.0	0.0	0.0	2.3	13.0	25.2	28.5	29.0	21.5	3.2	0.0	0.0	
	≥ 30.0°C	0.0	0.0	0.0	0.0	1.2	8.2	13.5	16.9	2.8	0.0	0.0	0.0	
	≥ 33.0°C	0.0	0.0	0.0	0.0	0.1	0.7	3.0	6.2	0.1	0.0	0.0	0.0	
	≥ 35.0°C	0.0	0.0	0.0	0.0	0.0	0.1	0.6	1.9	0.0	0.0	0.0	0.0	
일 최저 기온 Daily Min. Temp.	≤ -15.0°C	0.3	0.0	0.0	0.0	0.0	0.0	0.0	0.0	0.0	0.0	0.0	0.0	
	≤ -12.0°C	1.6	0.3	0.0	0.0	0.0	0.0	0.0	0.0	0.0	0.0	0.0	0.5	
	< -10.0°C	3.0	0.8	0.0	0.0	0.0	0.0	0.0	0.0	0.0	0.0	0.0	1.8	
	< 0.0°C	25.7	19.1	6.5	0.0	0.0	0.0	0.0	0.0	0.0	0.1	5.2	21.1	
	≥ 5.0°C	0.2	0.7	7.9	26.0	30.9	30.0	30.9	30.6	29.7	29.4	14.0	1.2	
	≥ 25.0°C	0.0	0.0	0.0	0.0	0.0	0.0	3.6	8.0	0.0	0.0	0.0	0.0	
1 시간 최 대 강 수 량 1Hour Max. Precipitation	≥ 1.0mm	2.0	2.2	3.6	5.7	5.5	6.6	11.7	10.8	6.0	4.0	5.3	3.0	
	≥ 5.0mm	0.1	0.2	0.5	1.1	1.8	3.3	7.0	6.3	2.8	1.0	0.8	0.3	
	≥ 10.0mm	0.0	0.0	0.0	0.2	0.6	1.5	4.2	3.5	1.3	0.4	0.2	0.0	
	≥ 20.0mm	0.0	0.0	0.0	0.0	0.1	0.2	1.8	1.4	0.6	0.0	0.0	0.0	
	≥ 30.0mm	0.0	0.0	0.0	0.0	0.1	0.1	0.9	0.6	0.1	0.0	0.0	0.0	
일 강 수 량 Daily Minimum Temp.	≥ 0.1mm	3.8	4.0	5.2	7.2	7.3	8.1	13.8	12.4	7.8	5.2	7.2	5.1	
	≥ 1.0mm	2.8	3.0	4.2	6.4	6.2	7.2	12.2	11.3	6.6	4.5	6.0	3.9	
	≥ 10.0mm	0.2	0.7	1.1	2.2	2.7	3.4	7.1	6.0	3.2	1.7	1.5	0.6	
	≥ 30.0mm	0.0	0.1	0.2	0.4	1.1	1.1	4.0	2.7	1.4	0.3	0.2	0.0	
	≥ 80.0mm	0.0	0.0	0.0	0.0	0.1	0.2	1.2	0.8	0.4	0.0	0.0	0.0	
	≥ 100.0mm	0.0	0.0	0.0	0.0	0.0	0.0	0.8	0.4	0.1	0.0	0.0	0.0	
일 최대 풍속 Daily Max. W.S.	< 3.4 m/s	15.3	11.6	8.2	7.2	10.0	12.6	12.8	14.8	17.1	17.4	16.1	15.3	
	3.4-7.9 m/s	9.5	10.9	16.2	16.5	14.7	12.0	12.4	10.2	7.7	8.3	9.1	10.0	
	8.0-13.8 m/s	0.0	0.0	0.2	0.1	0.0	0.1	0.1	0.2	0.1	0.0	0.0	0.0	
	≥ 13.9 m/s	0.0	0.0	0.0	0.0	0.0	0.0	0.1	0.0	0.0	0.0	0.0	0.0	

월별평년값  
MONTHLY NORMALS

411 마포 Mapo

계급별 일수 Categorized Frequencies of Weather Phenomena (일, day)

요소 Element		월 Month	1	2	3	4	5	6	7	8	9	10	11	12
			JAN.	FEB.	MAR.	APR.	MAY	JUN.	JUL.	AUG.	SEP.	OCT.	NOV.	DEC.
일평균기온 Daily Mean Temp.	< -5.0°C	6.2	2.0	0.0	0.0	0.0	0.0	0.0	0.0	0.0	0.0	0.0	0.0	3.8
	< 0.0°C	18.0	11.0	1.4	0.0	0.0	0.0	0.0	0.0	0.0	0.0	0.0	1.1	13.2
	≥ 5.0°C	1.6	5.2	20.5	28.8	30.2	29.3	29.6	29.9	29.5	30.5	22.0	6.4	
	≥ 25.0°C	0.0	0.0	0.0	0.0	0.5	6.2	19.6	23.3	4.5	0.0	0.0	0.0	
	≥ 30.0°C	0.0	0.0	0.0	0.0	0.0	0.0	0.6	2.5	0.0	0.0	0.0	0.0	
일최고기온 Daily Max. Temp.	< 0.0°C	8.4	3.0	0.1	0.0	0.0	0.0	0.0	0.0	0.0	0.0	0.0	0.0	6.2
	≥ 10.0°C	1.0	4.8	20.5	29.1	30.7	30.0	30.8	30.8	30.0	30.7	20.3	3.6	
	≥ 25.0°C	0.0	0.0	0.0	2.2	13.4	25.5	28.7	29.5	22.1	3.4	0.0	0.0	
	≥ 30.0°C	0.0	0.0	0.0	0.1	1.6	9.3	15.8	19.0	4.3	0.0	0.0	0.0	
	≥ 33.0°C	0.0	0.0	0.0	0.0	0.2	1.2	4.5	7.4	0.5	0.0	0.0	0.0	
	≥ 35.0°C	0.0	0.0	0.0	0.0	0.0	0.2	0.9	2.5	0.0	0.0	0.0	0.0	
일최저기온 Daily Min. Temp.	≤ -15.0°C	0.6	0.1	0.0	0.0	0.0	0.0	0.0	0.0	0.0	0.0	0.0	0.0	0.0
	≤ -12.0°C	1.8	0.6	0.0	0.0	0.0	0.0	0.0	0.0	0.0	0.0	0.0	0.0	0.7
	< -10.0°C	3.8	1.1	0.0	0.0	0.0	0.0	0.0	0.0	0.0	0.0	0.0	0.0	2.1
	< 0.0°C	26.3	19.5	6.9	0.0	0.0	0.0	0.0	0.0	0.0	0.1	5.8	21.3	
	≥ 5.0°C	0.2	0.9	9.0	26.5	30.7	30.0	30.8	30.7	30.0	29.5	14.9	1.2	
	≥ 25.0°C	0.0	0.0	0.0	0.0	0.0	0.0	4.3	9.3	0.1	0.0	0.0	0.0	
1시간강수량 1Hour Max. Precipitation	≥ 1.0mm	1.8	2.3	3.7	6.0	5.6	6.6	11.6	10.8	5.9	4.0	5.3	2.8	
	≥ 5.0mm	0.1	0.4	0.4	1.1	1.6	2.8	7.0	6.2	2.9	1.1	0.8	0.2	
	≥ 10.0mm	0.0	0.0	0.1	0.3	0.6	1.2	4.4	4.2	1.6	0.4	0.1	0.0	
	≥ 20.0mm	0.0	0.0	0.0	0.0	0.0	0.2	1.8	1.7	0.6	0.1	0.0	0.0	
	≥ 30.0mm	0.0	0.0	0.0	0.0	0.0	0.1	0.8	0.9	0.2	0.0	0.0	0.0	
일강수량 Daily Minimum Temp.	≥ 0.1mm	3.4	3.5	5.4	7.3	7.3	7.9	13.8	12.4	7.0	5.0	7.2	4.5	
	≥ 1.0mm	2.6	3.0	4.5	6.4	6.2	7.1	12.4	11.5	6.4	4.4	5.9	3.6	
	≥ 10.0mm	0.2	0.7	0.9	2.1	2.5	3.4	7.0	6.3	3.1	1.6	1.3	0.4	
	≥ 30.0mm	0.0	0.1	0.1	0.3	0.7	1.2	3.9	3.2	1.6	0.3	0.1	0.0	
	≥ 80.0mm	0.0	0.0	0.0	0.0	0.1	0.2	1.2	0.9	0.3	0.0	0.0	0.0	
	≥ 100.0mm	0.0	0.0	0.0	0.0	0.0	0.1	0.9	0.6	0.2	0.0	0.0	0.0	
일최대풍속 Daily Max. W.S.	< 3.4 m/s	5.1	3.6	1.4	1.0	1.7	2.2	3.7	2.6	5.8	7.6	6.5	6.6	
	3.4-7.9 m/s	20.0	18.7	21.6	21.2	22.9	22.3	21.2	22.7	18.8	17.9	17.0	18.3	
	8.0-13.8 m/s	0.9	1.2	2.8	2.7	1.1	0.4	0.6	0.7	0.4	0.5	1.2	0.9	
	≥ 13.9 m/s	0.0	0.0	0.0	0.0	0.0	0.0	0.0	0.0	0.0	0.0	0.0	0.0	

월별평년값  
MONTHLY NORMALS

412 서대문 Seodaemun

계급별 일수 Categorized Frequencies of Weather Phenomena (일, day)

요소 Element		월 Month	1	2	3	4	5	6	7	8	9	10	11	12
			JAN.	FEB.	MAR.	APR.	MAY	JUN.	JUL.	AUG.	SEP.	OCT.	NOV.	DEC.
일 평균 기온 Daily Mean Temp.	< -5.0°C	8.6	3.2	0.0	0.0	0.0	0.0	0.0	0.0	0.0	0.0	0.0	0.0	5.3
	< 0.0°C	20.9	13.0	2.1	0.0	0.0	0.0	0.0	0.0	0.0	0.0	0.0	1.7	15.0
	≥ 5.0°C	1.1	3.8	17.9	28.2	30.1	29.4	30.2	28.8	28.8	29.7	19.0	4.2	
	≥ 25.0°C	0.0	0.0	0.0	0.0	0.0	2.7	14.3	17.4	1.8	0.0	0.0	0.0	
	≥ 30.0°C	0.0	0.0	0.0	0.0	0.0	0.0	0.3	0.9	0.0	0.0	0.0	0.0	
일 최고 기온 Daily Max. Temp.	< 0.0°C	8.8	3.3	0.2	0.0	0.0	0.0	0.0	0.0	0.0	0.0	0.0	0.1	6.6
	≥ 10.0°C	1.0	4.8	20.6	29.3	30.7	30.0	31.0	30.8	29.4	30.7	20.1	3.4	
	≥ 25.0°C	0.0	0.0	0.0	2.3	14.0	25.0	27.6	28.9	20.9	3.4	0.0	0.0	
	≥ 30.0°C	0.0	0.0	0.0	0.0	1.3	9.6	14.9	18.3	3.9	0.0	0.0	0.0	
	≥ 33.0°C	0.0	0.0	0.0	0.0	0.1	1.2	3.5	6.9	0.3	0.0	0.0	0.0	
	≥ 35.0°C	0.0	0.0	0.0	0.0	0.0	0.0	0.6	2.0	0.0	0.0	0.0	0.0	
일 최저 기온 Daily Min. Temp.	≤ -15.0°C	1.2	0.2	0.0	0.0	0.0	0.0	0.0	0.0	0.0	0.0	0.0	0.0	0.1
	≤ -12.0°C	3.5	1.0	0.0	0.0	0.0	0.0	0.0	0.0	0.0	0.0	0.0	0.0	1.8
	< -10.0°C	7.2	2.3	0.0	0.0	0.0	0.0	0.0	0.0	0.0	0.0	0.0	0.0	3.8
	< 0.0°C	28.3	22.8	11.8	0.5	0.0	0.0	0.0	0.0	0.0	0.4	9.1	24.5	
	≥ 5.0°C	0.1	0.5	4.7	21.9	30.6	30.0	31.0	30.8	29.4	27.0	10.4	0.7	
	≥ 25.0°C	0.0	0.0	0.0	0.0	0.0	0.0	1.3	3.3	0.0	0.0	0.0	0.0	
1 시간 최 대 강 수 량 1Hour Max. Precipitation	≥ 1.0mm	1.7	2.3	3.2	5.6	5.0	6.1	10.2	9.8	5.4	4.0	4.7	2.7	
	≥ 5.0mm	0.1	0.3	0.4	1.2	1.4	2.8	5.8	5.6	2.9	1.2	0.7	0.2	
	≥ 10.0mm	0.0	0.0	0.0	0.2	0.6	1.1	3.4	3.6	1.4	0.4	0.1	0.0	
	≥ 20.0mm	0.0	0.0	0.0	0.0	0.1	0.3	1.7	1.4	0.4	0.0	0.0	0.0	
	≥ 30.0mm	0.0	0.0	0.0	0.0	0.0	0.1	0.9	0.6	0.2	0.0	0.0	0.0	
일 강 수 량 Daily Minimum Temp.	≥ 0.1mm	3.2	3.5	4.6	6.9	6.8	7.8	13.2	12.1	7.1	4.9	6.6	4.6	
	≥ 1.0mm	2.4	2.8	3.9	6.0	5.9	6.6	10.9	10.3	5.8	4.4	5.5	3.6	
	≥ 10.0mm	0.3	0.6	1.0	2.1	2.3	3.3	6.4	5.6	3.1	1.6	1.4	0.4	
	≥ 30.0mm	0.0	0.2	0.2	0.4	0.7	1.3	3.5	2.8	1.4	0.3	0.1	0.0	
	≥ 80.0mm	0.0	0.0	0.0	0.0	0.2	0.2	1.2	0.8	0.3	0.0	0.0	0.0	
	≥ 100.0mm	0.0	0.0	0.0	0.0	0.0	0.1	0.9	0.6	0.1	0.0	0.0	0.0	
일 최대 풍속 Daily Max. W.S.	< 3.4 m/s	10.8	8.4	7.2	6.9	12.7	16.4	15.8	16.4	16.4	15.9	12.0	9.7	
	3.4-7.9 m/s	14.4	14.8	17.5	17.4	12.8	8.4	9.8	8.4	8.0	9.8	12.2	15.8	
	8.0-13.8 m/s	0.5	0.3	0.7	0.1	0.0	0.0	0.1	0.1	0.2	0.0	0.0	0.2	
	≥ 13.9 m/s	0.0	0.0	0.0	0.0	0.0	0.0	0.0	0.0	0.0	0.0	0.0	0.0	

월별평년값  
MONTHLY NORMALS

413 광진 Gwangjin

계급별 일수 Categorized Frequencies of Weather Phenomena (일, day)

요소 Element		월 Month	1	2	3	4	5	6	7	8	9	10	11	12
			JAN.	FEB.	MAR.	APR.	MAY	JUN.	JUL.	AUG.	SEP.	OCT.	NOV.	DEC.
일 평균 기온 Daily Mean Temp.	< -5.0°C	5.4	1.4	0.0	0.0	0.0	0.0	0.0	0.0	0.0	0.0	0.0	0.0	3.1
	< 0.0°C	17.6	10.0	1.0	0.0	0.0	0.0	0.0	0.0	0.0	0.0	0.0	0.7	12.4
	≥ 5.0°C	1.6	5.6	21.7	28.9	30.2	29.0	29.6	29.1	29.0	30.6	22.1	5.5	
	≥ 25.0°C	0.0	0.0	0.0	0.0	0.2	8.0	20.2	22.0	3.8	0.0	0.0	0.0	
	≥ 30.0°C	0.0	0.0	0.0	0.0	0.0	0.0	0.8	2.7	0.0	0.0	0.0	0.0	
일 최고 기온 Daily Max. Temp.	< 0.0°C	7.8	2.6	0.2	0.0	0.0	0.0	0.0	0.0	0.0	0.0	0.0	0.0	5.4
	≥ 10.0°C	0.9	4.8	21.0	29.4	30.9	30.0	31.0	30.9	30.0	30.7	20.9	3.4	
	≥ 25.0°C	0.0	0.0	0.1	2.5	14.8	25.8	28.9	29.5	22.5	3.3	0.0	0.0	
	≥ 30.0°C	0.0	0.0	0.0	0.1	1.7	11.3	17.1	19.8	4.4	0.0	0.0	0.0	
	≥ 33.0°C	0.0	0.0	0.0	0.0	0.1	1.9	5.2	10.2	0.4	0.0	0.0	0.0	
	≥ 35.0°C	0.0	0.0	0.0	0.0	0.0	0.2	1.3	3.5	0.0	0.0	0.0	0.0	
일 최저 기온 Daily Min. Temp.	≤ -15.0°C	0.7	0.0	0.0	0.0	0.0	0.0	0.0	0.0	0.0	0.0	0.0	0.0	0.0
	≤ -12.0°C	1.8	0.4	0.0	0.0	0.0	0.0	0.0	0.0	0.0	0.0	0.0	0.0	0.3
	< -10.0°C	3.4	0.8	0.0	0.0	0.0	0.0	0.0	0.0	0.0	0.0	0.0	0.0	1.5
	< 0.0°C	26.5	20.1	6.3	0.0	0.0	0.0	0.0	0.0	0.0	0.0	5.5	22.0	
	≥ 5.0°C	0.2	1.0	8.2	26.1	30.9	30.0	31.0	30.9	30.0	29.3	13.1	0.9	
	≥ 25.0°C	0.0	0.0	0.0	0.0	0.0	0.0	4.3	8.2	0.0	0.0	0.0	0.0	
1 시간 최 대 강 수 량 1Hour Max. Precipitation	≥ 1.0mm	2.2	2.4	3.3	5.8	5.3	6.4	11.4	11.2	5.9	4.1	4.7	2.8	
	≥ 5.0mm	0.1	0.5	0.4	1.1	1.4	2.7	6.8	6.2	2.9	1.4	0.8	0.2	
	≥ 10.0mm	0.0	0.0	0.0	0.3	0.6	1.2	4.2	4.0	1.6	0.3	0.2	0.0	
	≥ 20.0mm	0.0	0.0	0.0	0.1	0.0	0.3	2.2	1.8	0.7	0.0	0.0	0.0	
	≥ 30.0mm	0.0	0.0	0.0	0.0	0.0	0.1	1.0	1.0	0.2	0.0	0.0	0.0	
일 강 수 량 Daily Minimum Temp.	≥ 0.1mm	3.5	3.6	5.2	7.1	6.6	8.2	13.7	12.7	7.4	4.8	6.2	4.6	
	≥ 1.0mm	2.6	2.8	4.2	6.3	5.9	6.8	12.1	12.0	6.6	4.4	5.5	3.5	
	≥ 10.0mm	0.3	0.8	0.8	2.1	2.5	3.0	6.8	6.4	3.3	1.6	1.4	0.4	
	≥ 30.0mm	0.0	0.1	0.1	0.6	0.8	1.2	4.0	3.2	1.5	0.3	0.2	0.0	
	≥ 80.0mm	0.0	0.0	0.0	0.0	0.0	0.2	1.2	1.1	0.5	0.0	0.0	0.0	
	≥ 100.0mm	0.0	0.0	0.0	0.0	0.0	0.0	0.9	0.6	0.3	0.0	0.0	0.0	
일 최대 풍속 Daily Max. W.S.	< 3.4 m/s	8.1	6.4	4.4	3.8	5.0	7.0	8.7	8.4	12.0	12.8	11.9	10.0	
	3.4-7.9 m/s	17.3	16.6	20.2	19.9	20.4	17.4	15.8	15.8	12.1	12.8	12.3	15.5	
	8.0-13.8 m/s	0.5	0.7	1.4	1.4	0.5	0.4	0.2	0.4	0.1	0.4	0.6	0.4	
	≥ 13.9 m/s	0.0	0.0	0.0	0.0	0.0	0.0	0.0	0.0	0.0	0.0	0.0	0.0	

월별평년값  
MONTHLY NORMALS

414 성북 Seongbuk

계급별 일수 Categorized Frequencies of Weather Phenomena (일, day)

요소 Element		월 Month	1	2	3	4	5	6	7	8	9	10	11	12
			JAN.	FEB.	MAR.	APR.	MAY	JUN.	JUL.	AUG.	SEP.	OCT.	NOV.	DEC.
일평균기온 Daily Mean Temp.	< -5.0°C	7.7	2.8	0.0	0.0	0.0	0.0	0.0	0.0	0.0	0.0	0.0	0.0	5.1
	< 0.0°C	19.9	12.7	1.8	0.0	0.0	0.0	0.0	0.0	0.0	0.0	0.0	1.6	15.0
	≥ 5.0°C	0.8	3.6	18.3	28.6	29.8	28.8	29.6	29.4	29.0	29.2	19.6	3.7	
	≥ 25.0°C	0.0	0.0	0.0	0.0	0.1	4.0	15.5	19.0	2.0	0.0	0.0	0.0	
	≥ 30.0°C	0.0	0.0	0.0	0.0	0.0	0.0	0.4	1.2	0.0	0.0	0.0	0.0	
일최고기온 Daily Max. Temp.	< 0.0°C	9.9	4.1	0.2	0.0	0.0	0.0	0.0	0.0	0.0	0.0	0.2	7.1	
	≥ 10.0°C	0.5	3.4	17.9	28.7	30.9	30.0	31.0	31.0	30.0	30.6	18.6	2.1	
	≥ 25.0°C	0.0	0.0	0.0	1.7	11.9	24.0	27.6	28.9	19.6	2.0	0.0	0.0	
	≥ 30.0°C	0.0	0.0	0.0	0.0	1.0	6.4	12.5	16.0	2.6	0.0	0.0	0.0	
	≥ 33.0°C	0.0	0.0	0.0	0.0	0.0	0.6	3.0	6.2	0.1	0.0	0.0	0.0	
	≥ 35.0°C	0.0	0.0	0.0	0.0	0.0	0.0	0.7	2.1	0.0	0.0	0.0	0.0	
일최저기온 Daily Min. Temp.	≤ -15.0°C	1.2	0.1	0.0	0.0	0.0	0.0	0.0	0.0	0.0	0.0	0.0	0.0	
	≤ -12.0°C	2.8	0.7	0.0	0.0	0.0	0.0	0.0	0.0	0.0	0.0	0.0	1.3	
	< -10.0°C	6.0	1.7	0.0	0.0	0.0	0.0	0.0	0.0	0.0	0.0	0.0	3.4	
	< 0.0°C	27.9	22.0	9.8	0.1	0.0	0.0	0.0	0.0	0.0	0.1	8.4	24.7	
	≥ 5.0°C	0.1	0.5	5.7	23.4	30.9	30.0	31.0	31.0	30.0	28.2	10.9	0.4	
	≥ 25.0°C	0.0	0.0	0.0	0.0	0.0	0.0	2.2	5.1	0.0	0.0	0.0	0.0	
1시간강수량 1Hour Max. Precipitation	≥ 1.0mm	1.8	2.3	3.8	5.8	6.0	6.6	11.8	11.5	5.6	4.2	5.0	2.9	
	≥ 5.0mm	0.1	0.3	0.4	1.5	1.8	3.2	7.2	6.8	2.8	1.3	0.7	0.2	
	≥ 10.0mm	0.0	0.0	0.1	0.3	0.8	1.4	4.5	4.7	1.5	0.3	0.1	0.0	
	≥ 20.0mm	0.0	0.0	0.0	0.0	0.2	0.4	2.0	1.8	0.4	0.0	0.0	0.0	
	≥ 30.0mm	0.0	0.0	0.0	0.0	0.1	0.2	1.0	0.8	0.2	0.0	0.0	0.0	
일강수량 Daily Minimum Temp.	≥ 0.1mm	3.5	3.7	5.5	7.5	7.6	8.6	14.2	13.1	7.1	5.1	7.1	4.4	
	≥ 1.0mm	2.9	3.0	4.7	6.3	6.8	7.5	12.7	11.8	6.4	4.5	5.6	3.5	
	≥ 10.0mm	0.4	0.6	1.0	2.3	2.9	3.6	7.5	6.7	3.2	1.8	1.6	0.4	
	≥ 30.0mm	0.0	0.2	0.1	0.4	1.1	1.5	4.4	3.7	1.6	0.3	0.1	0.1	
	≥ 80.0mm	0.0	0.0	0.0	0.0	0.2	0.2	1.4	1.0	0.3	0.0	0.0	0.0	
	≥ 100.0mm	0.0	0.0	0.0	0.0	0.0	0.1	1.0	0.8	0.3	0.0	0.0	0.0	
일최대풍속 Daily Max. W.S.	< 3.4 m/s	9.7	6.8	3.9	3.3	4.5	7.4	8.7	10.2	11.8	11.7	11.4	12.2	
	3.4-7.9 m/s	15.1	16.1	21.5	20.8	20.7	17.3	16.4	15.1	12.9	13.6	13.6	13.5	
	8.0-13.8 m/s	0.4	0.4	0.4	0.7	0.2	0.1	0.2	0.2	0.2	0.1	0.1	0.1	
	≥ 13.9 m/s	0.0	0.0	0.0	0.0	0.1	0.0	0.0	0.0	0.0	0.0	0.0	0.0	



월별평년값  
MONTHLY NORMALS

415 용산 Yongsan

계급별 일수 Categorized Frequencies of Weather Phenomena (일, day)

요소 Element		월 Month	1	2	3	4	5	6	7	8	9	10	11	12
			JAN.	FEB.	MAR.	APR.	MAY	JUN.	JUL.	AUG.	SEP.	OCT.	NOV.	DEC.
일평균기온 Daily Mean Temp.	< -5.0°C	6.1	1.7	0.0	0.0	0.0	0.0	0.0	0.0	0.0	0.0	0.0	0.0	3.4
	< 0.0°C	17.3	10.9	1.3	0.0	0.0	0.0	0.0	0.0	0.0	0.0	0.0	0.9	12.4
	≥ 5.0°C	1.8	5.2	21.0	28.6	30.3	29.4	30.4	30.2	29.7	29.6	21.4	5.5	
	≥ 25.0°C	0.0	0.0	0.0	0.0	0.6	8.9	21.6	24.2	5.4	0.0	0.0	0.0	
	≥ 30.0°C	0.0	0.0	0.0	0.0	0.0	0.0	1.2	3.7	0.0	0.0	0.0	0.0	
일최고기온 Daily Max. Temp.	< 0.0°C	8.7	3.0	0.1	0.0	0.0	0.0	0.0	0.0	0.0	0.0	0.1	5.7	
	≥ 10.0°C	1.0	4.6	20.0	29.4	31.0	30.0	31.0	31.0	29.9	30.6	20.4	3.8	
	≥ 25.0°C	0.0	0.0	0.0	2.4	14.7	25.8	29.1	29.7	23.1	4.2	0.0	0.0	
	≥ 30.0°C	0.0	0.0	0.0	0.1	1.8	11.5	17.5	20.8	5.6	0.0	0.0	0.0	
	≥ 35.0°C	0.0	0.0	0.0	0.0	0.1	2.0	6.0	9.8	0.6	0.0	0.0	0.0	
일최저기온 Daily Min. Temp.	≤ -15.0°C	0.5	0.0	0.1	0.0	0.0	0.0	0.0	0.0	0.0	0.0	0.0	0.0	
	≤ -12.0°C	1.5	0.3	0.1	0.0	0.0	0.0	0.0	0.0	0.0	0.0	0.0	0.5	
	< -10.0°C	3.4	0.8	0.1	0.0	0.0	0.0	0.0	0.0	0.0	0.0	0.0	1.7	
	< 0.0°C	26.4	19.5	6.7	0.0	0.0	0.0	0.0	0.0	0.0	0.0	5.4	21.7	
	≥ 5.0°C	0.2	0.9	8.6	26.5	31.0	30.0	31.0	31.0	29.9	29.3	13.6	1.0	
1시간강수량 1Hour Max. Precipitation	≥ 1.0mm	2.4	2.9	3.8	5.8	5.7	6.5	11.6	11.2	6.2	4.2	5.3	3.1	
	≥ 5.0mm	0.1	0.3	0.5	1.0	1.5	3.0	6.8	6.0	2.9	1.3	1.2	0.2	
	≥ 10.0mm	0.0	0.0	0.0	0.2	0.6	1.1	4.2	3.7	1.3	0.3	0.4	0.0	
	≥ 20.0mm	0.0	0.0	0.0	0.0	0.1	0.2	1.8	1.6	0.5	0.0	0.2	0.0	
	≥ 30.0mm	0.0	0.0	0.0	0.0	0.0	0.1	0.7	0.9	0.2	0.0	0.0	0.0	
일강수량 Daily Minimum Temp.	≥ 0.1mm	3.8	4.0	5.3	7.1	7.3	8.4	13.5	12.7	7.4	5.2	6.8	5.0	
	≥ 1.0mm	3.2	3.4	4.7	6.3	6.2	7.1	12.2	12.0	6.8	4.5	6.0	3.7	
	≥ 10.0mm	0.3	0.8	1.2	2.2	2.7	3.4	7.0	6.3	3.1	1.6	1.7	0.4	
	≥ 30.0mm	0.0	0.1	0.1	0.3	0.8	1.2	3.8	3.0	1.7	0.2	0.2	0.0	
	≥ 80.0mm	0.0	0.0	0.0	0.0	0.0	0.2	1.0	0.7	0.4	0.0	0.0	0.0	
일최대풍속 Daily Max. W.S.	< 3.4 m/s	14.0	10.1	6.3	4.4	4.9	5.2	5.4	6.0	9.7	12.6	13.0	14.9	
	3.4-7.9 m/s	11.4	12.9	18.1	18.5	19.8	19.1	19.4	19.0	14.8	12.9	11.0	10.8	
	8.0-13.8 m/s	0.2	0.4	1.5	1.5	1.2	0.6	1.0	1.0	0.6	0.2	0.3	0.0	
	≥ 13.9 m/s	0.0	0.0	0.0	0.0	0.0	0.0	0.0	0.0	0.0	0.0	0.0	0.0	

월별평년값  
MONTHLY NORMALS

416 은평 Eunhpyeong

계급별 일수 Categorized Frequencies of Weather Phenomena (일, day)

요소 Element		월 Month	1	2	3	4	5	6	7	8	9	10	11	12
			JAN.	FEB.	MAR.	APR.	MAY	JUN.	JUL.	AUG.	SEP.	OCT.	NOV.	DEC.
일 평균 기온 Daily Mean Temp.	< -5.0°C		9.5	3.4	0.0	0.0	0.0	0.0	0.0	0.0	0.0	0.0	0.0	6.2
	< 0.0°C		21.4	13.6	2.1	0.0	0.0	0.0	0.0	0.0	0.0	0.0	2.5	16.1
	≥ 5.0°C		1.1	3.8	16.9	28.5	30.3	29.3	30.2	30.2	29.4	29.4	19.3	4.1
	≥ 25.0°C		0.0	0.0	0.0	0.0	0.0	2.8	15.2	19.4	2.2	0.0	0.0	0.0
	≥ 30.0°C		0.0	0.0	0.0	0.0	0.0	0.0	0.2	0.5	0.0	0.0	0.0	0.0
일 최고 기온 Daily Max. Temp.	< 0.0°C		9.3	3.7	0.2	0.0	0.0	0.0	0.0	0.0	0.0	0.0	0.1	6.3
	≥ 10.0°C		0.8	4.3	18.6	28.8	31.0	30.0	31.0	31.0	29.7	30.1	19.4	3.5
	≥ 25.0°C		0.0	0.0	0.0	1.6	12.0	24.0	28.3	29.5	20.6	2.5	0.0	0.0
	≥ 30.0°C		0.0	0.0	0.0	0.0	0.9	6.7	13.2	16.7	3.0	0.0	0.0	0.0
	≥ 33.0°C		0.0	0.0	0.0	0.0	0.0	0.4	2.6	5.7	0.0	0.0	0.0	0.0
	≥ 35.0°C		0.0	0.0	0.0	0.0	0.0	0.0	0.4	1.6	0.0	0.0	0.0	0.0
일 최저 기온 Daily Min. Temp.	≤ -15.0°C		1.7	0.6	0.0	0.0	0.0	0.0	0.0	0.0	0.0	0.0	0.0	0.9
	≤ -12.0°C		5.0	1.8	0.0	0.0	0.0	0.0	0.0	0.0	0.0	0.0	0.0	3.1
	< -10.0°C		9.2	3.4	0.0	0.0	0.0	0.0	0.0	0.0	0.0	0.0	0.1	5.6
	< 0.0°C		28.4	22.9	14.0	1.5	0.0	0.0	0.0	0.0	0.0	0.9	10.6	25.4
	≥ 5.0°C		0.1	0.5	4.2	20.4	30.5	30.0	31.0	31.0	29.7	24.5	9.4	0.6
	≥ 25.0°C		0.0	0.0	0.0	0.0	0.0	0.0	1.6	3.6	0.1	0.0	0.0	0.0
1 시간 최 대 강 수 량 1Hour Max. Precipitation	≥ 1.0mm		1.6	2.2	3.7	5.7	5.2	6.4	11.8	10.8	5.6	3.8	5.0	2.8
	≥ 5.0mm		0.1	0.4	0.4	1.2	1.7	2.8	6.8	6.5	2.6	1.0	0.6	0.1
	≥ 10.0mm		0.0	0.1	0.1	0.3	0.5	1.2	4.3	4.2	1.2	0.3	0.1	0.0
	≥ 20.0mm		0.0	0.0	0.0	0.0	0.1	0.3	2.0	1.8	0.4	0.0	0.0	0.0
	≥ 30.0mm		0.0	0.0	0.0	0.0	0.0	0.1	0.9	0.9	0.2	0.0	0.0	0.0
일 강 수 량 Daily Minimum Temp.	≥ 0.1mm		3.1	3.4	5.1	7.2	7.0	8.0	13.7	12.5	6.9	4.9	6.9	4.6
	≥ 1.0mm		2.2	2.7	4.3	6.2	6.1	6.9	12.3	11.4	6.0	4.2	5.6	3.2
	≥ 10.0mm		0.3	0.7	1.0	2.2	2.8	3.0	7.1	6.3	3.1	1.5	1.4	0.3
	≥ 30.0mm		0.0	0.2	0.1	0.3	0.8	1.0	3.9	3.2	1.4	0.3	0.2	0.0
	≥ 80.0mm		0.0	0.0	0.0	0.0	0.1	0.1	1.2	0.9	0.2	0.0	0.0	0.0
	≥ 100.0mm		0.0	0.0	0.0	0.0	0.0	0.0	0.8	0.7	0.2	0.0	0.0	0.0
일 최대 풍속 Daily Max. W.S.	< 3.4 m/s		9.4	5.9	3.9	3.6	5.4	7.9	8.1	7.8	9.0	10.1	8.8	9.3
	3.4-7.9 m/s		15.1	16.4	19.7	19.6	19.1	15.8	16.3	16.9	14.8	14.8	15.6	15.8
	8.0-13.8 m/s		1.3	1.2	2.2	1.6	1.2	1.4	1.3	0.9	0.7	0.6	0.8	0.7
	≥ 13.9 m/s		0.0	0.0	0.0	0.0	0.0	0.0	0.0	0.0	0.1	0.0	0.0	0.0

월별평년값  
MONTHLY NORMALS

417 금천 Geumcheon

계급별 일수 Categorized Frequencies of Weather Phenomena (일, day)

요소 Element		월 Month	1 JAN.	2 FEB.	3 MAR.	4 APR.	5 MAY	6 JUN.	7 JUL.	8 AUG.	9 SEP.	10 OCT.	11 NOV.	12 DEC.
일 평균 기온 Daily Mean Temp.	< -5.0°C		5.2	1.7	0.0	0.0	0.0	0.0	0.0	0.0	0.0	0.0	0.0	3.3
	< 0.0°C		15.5	9.5	1.1	0.0	0.0	0.0	0.0	0.0	0.0	0.0	0.7	11.6
	≥ 5.0°C		2.0	6.1	20.6	28.3	29.3	28.3	29.3	29.4	28.7	29.6	22.3	6.3
	≥ 25.0°C		0.0	0.0	0.0	0.0	0.2	4.0	16.7	21.1	3.1	0.0	0.0	0.0
	≥ 30.0°C		0.0	0.0	0.0	0.0	0.0	0.0	0.6	2.6	0.0	0.0	0.0	0.0
일 최고 기온 Daily Max. Temp.	< 0.0°C		8.0	2.9	0.0	0.0	0.0	0.0	0.0	0.0	0.0	0.0	0.1	5.3
	≥ 10.0°C		1.1	4.7	18.8	29.0	31.0	30.0	31.0	31.0	30.0	30.7	20.2	3.9
	≥ 25.0°C		0.0	0.0	0.0	1.2	11.3	23.8	28.1	29.0	20.9	2.5	0.0	0.0
	≥ 30.0°C		0.0	0.0	0.0	0.0	0.7	5.0	11.2	16.1	3.0	0.0	0.0	0.0
	≥ 33.0°C		0.0	0.0	0.0	0.0	0.0	0.2	2.6	5.9	0.0	0.0	0.0	0.0
	≥ 35.0°C		0.0	0.0	0.0	0.0	0.0	0.0	0.6	2.0	0.0	0.0	0.0	0.0
일 최저 기온 Daily Min. Temp.	≤ -15.0°C		0.4	0.1	0.0	0.0	0.0	0.0	0.0	0.0	0.0	0.0	0.0	0.0
	≤ -12.0°C		1.3	0.3	0.0	0.0	0.0	0.0	0.0	0.0	0.0	0.0	0.0	0.4
	< -10.0°C		2.9	0.8	0.0	0.0	0.0	0.0	0.0	0.0	0.0	0.0	0.0	1.2
	< 0.0°C		24.9	18.3	6.0	0.0	0.0	0.0	0.0	0.0	0.0	0.0	4.2	20.5
	≥ 5.0°C		0.4	1.2	8.6	26.2	31.0	30.0	31.0	31.0	30.0	29.8	14.8	1.5
	≥ 25.0°C		0.0	0.0	0.0	0.0	0.0	0.0	4.3	8.5	0.0	0.0	0.0	0.0
1 시간 최 대 강 수 량 1Hour Max. Precipitation	≥ 1.0mm		1.9	2.5	3.7	5.6	5.5	6.0	11.6	11.0	6.3	4.1	5.0	3.0
	≥ 5.0mm		0.1	0.2	0.5	1.2	1.9	2.7	6.9	6.3	3.1	1.2	0.7	0.2
	≥ 10.0mm		0.0	0.0	0.0	0.3	0.7	1.2	4.1	3.7	1.6	0.3	0.2	0.0
	≥ 20.0mm		0.0	0.0	0.0	0.0	0.1	0.3	1.6	1.8	0.7	0.1	0.0	0.0
	≥ 30.0mm		0.0	0.0	0.0	0.0	0.0	0.1	0.7	0.9	0.2	0.0	0.0	0.0
일 강 수 량 Daily Minimum Temp.	≥ 0.1mm		3.5	3.8	5.6	7.4	7.3	8.0	13.9	12.7	8.7	5.3	6.7	5.0
	≥ 1.0mm		2.5	3.0	4.5	6.3	6.2	6.6	12.4	11.4	6.9	4.4	5.8	3.7
	≥ 10.0mm		0.3	0.7	1.2	2.2	2.8	3.4	7.1	6.1	3.6	1.7	1.4	0.4
	≥ 30.0mm		0.0	0.1	0.2	0.4	1.0	1.1	4.0	3.1	1.5	0.3	0.3	0.0
	≥ 80.0mm		0.0	0.0	0.0	0.0	0.1	0.2	1.3	1.0	0.5	0.0	0.0	0.0
	≥ 100.0mm		0.0	0.0	0.0	0.0	0.0	0.1	0.8	0.5	0.2	0.0	0.0	0.0
일 최대 풍속 Daily Max. W.S.	< 3.4 m/s		13.1	9.3	6.2	4.3	3.6	4.6	4.4	5.6	8.9	11.0	10.7	12.2
	3.4-7.9 m/s		12.2	13.7	18.5	19.6	21.3	19.4	19.9	19.1	15.4	14.4	13.7	12.9
	8.0-13.8 m/s		0.1	0.2	0.9	0.6	0.4	0.4	1.0	0.7	0.3	0.2	0.2	0.0
	≥ 13.9 m/s		0.0	0.0	0.0	0.0	0.0	0.0	0.0	0.1	0.1	0.0	0.0	0.0

월별평년값  
MONTHLY NORMALS

419 중구 Jong-gu

계급별 일수 Categorized Frequencies of Weather Phenomena (일, day)

요소 Element		월 Month	1	2	3	4	5	6	7	8	9	10	11	12
			JAN.	FEB.	MAR.	APR.	MAY	JUN.	JUL.	AUG.	SEP.	OCT.	NOV.	DEC.
일 평균 기온 Daily Mean Temp.	< -5.0°C	10.0	4.2	0.2	0.0	0.0	0.0	0.0	0.0	0.0	0.0	0.0	0.2	6.8
	< 0.0°C	21.8	14.1	3.1	0.0	0.0	0.0	0.0	0.0	0.0	0.0	0.0	2.5	16.9
	≥ 5.0°C	0.4	2.8	15.7	27.8	29.8	28.9	29.2	28.4	29.5	29.0	17.9	2.8	
	≥ 25.0°C	0.0	0.0	0.0	0.0	0.0	2.4	11.6	14.8	0.8	0.0	0.0	0.0	
	≥ 30.0°C	0.0	0.0	0.0	0.0	0.0	0.0	0.2	0.4	0.0	0.0	0.0	0.0	
일 최고 기온 Daily Max. Temp.	< 0.0°C	12.7	5.4	0.5	0.0	0.0	0.0	0.0	0.0	0.0	0.0	0.0	0.3	9.0
	≥ 10.0°C	0.3	3.2	17.3	28.1	30.5	30.0	30.8	30.2	29.9	29.8	16.7	1.5	
	≥ 25.0°C	0.0	0.0	0.0	2.0	12.7	23.5	26.2	26.8	17.0	1.1	0.0	0.0	
	≥ 30.0°C	0.0	0.0	0.0	0.1	1.1	7.9	13.0	14.7	1.7	0.0	0.0	0.0	
	≥ 33.0°C	0.0	0.0	0.0	0.0	0.1	0.8	3.5	5.3	0.0	0.0	0.0	0.0	
	≥ 35.0°C	0.0	0.0	0.0	0.0	0.0	0.0	0.5	1.5	0.0	0.0	0.0	0.0	
일 최저 기온 Daily Min. Temp.	≤ -15.0°C	1.3	0.3	0.0	0.0	0.0	0.0	0.0	0.0	0.0	0.0	0.0	0.0	0.3
	≤ -12.0°C	3.8	0.9	0.0	0.0	0.0	0.0	0.0	0.0	0.0	0.0	0.0	0.0	1.9
	< -10.0°C	7.1	2.6	0.0	0.0	0.0	0.0	0.0	0.0	0.0	0.0	0.0	0.0	4.2
	< 0.0°C	28.4	22.1	11.5	0.3	0.0	0.0	0.0	0.0	0.0	0.1	8.6	24.7	
	≥ 5.0°C	0.0	0.4	4.6	22.3	30.5	30.0	30.8	30.2	29.9	27.9	10.7	0.4	
	≥ 25.0°C	0.0	0.0	0.0	0.0	0.0	0.0	1.0	2.6	0.0	0.0	0.0	0.0	
1 시간 최 대 강 수 량 1Hour Max. Precipitation	≥ 1.0mm	1.6	2.4	3.3	5.3	5.3	6.4	10.9	10.3	5.0	3.8	4.9	2.6	
	≥ 5.0mm	0.1	0.2	0.4	1.1	1.4	2.5	5.8	5.6	2.3	0.7	0.5	0.1	
	≥ 10.0mm	0.0	0.0	0.0	0.2	0.5	1.0	3.2	3.2	1.0	0.2	0.2	0.0	
	≥ 20.0mm	0.0	0.0	0.0	0.0	0.0	0.2	1.2	1.2	0.4	0.0	0.0	0.0	
	≥ 30.0mm	0.0	0.0	0.0	0.0	0.0	0.1	0.7	0.6	0.0	0.0	0.0	0.0	
일 강 수 량 Daily Minimum Temp.	≥ 0.1mm	3.4	3.8	5.2	6.7	7.0	7.9	12.9	12.1	7.0	4.8	7.0	4.4	
	≥ 1.0mm	2.4	2.9	4.1	5.9	6.2	6.9	11.5	10.7	5.8	4.0	5.7	3.3	
	≥ 10.0mm	0.1	0.6	0.9	1.8	2.3	3.0	6.2	5.6	2.8	1.3	1.2	0.3	
	≥ 30.0mm	0.0	0.1	0.1	0.2	0.7	1.0	3.1	2.5	1.0	0.2	0.2	0.0	
	≥ 80.0mm	0.0	0.0	0.0	0.0	0.1	0.1	1.0	0.7	0.2	0.0	0.0	0.0	
	≥ 100.0mm	0.0	0.0	0.0	0.0	0.0	0.0	0.7	0.4	0.1	0.0	0.0	0.0	
일 최대 풍속 Daily Max. W.S.	< 3.4 m/s	2.2	1.9	2.0	3.8	9.6	10.5	12.6	8.4	4.9	3.9	3.2	2.4	
	3.4-7.9 m/s	20.6	19.0	20.2	19.1	14.6	13.2	11.4	14.2	17.7	20.4	20.0	21.2	
	8.0-13.8 m/s	2.0	2.2	3.3	1.9	1.1	0.9	1.2	1.5	1.8	0.8	1.4	2.1	
	≥ 13.9 m/s	0.0	0.0	0.0	0.0	0.0	0.0	0.1	0.0	0.2	0.0	0.0	0.0	

월별평년값  
MONTHLY NORMALS

421 성동 Seongdong

계급별 일수 Categorized Frequencies of Weather Phenomena (일, day)

요소 Element		월 Month	1	2	3	4	5	6	7	8	9	10	11	12
			JAN.	FEB.	MAR.	APR.	MAY	JUN.	JUL.	AUG.	SEP.	OCT.	NOV.	DEC.
일평균기온 Daily Mean Temp.	< -5.0°C	5.5	1.6	0.0	0.0	0.0	0.0	0.0	0.0	0.0	0.0	0.0	0.0	3.1
	< 0.0°C	16.6	8.9	1.3	0.0	0.0	0.0	0.0	0.0	0.0	0.0	0.0	0.5	12.7
	≥ 5.0°C	1.9	6.3	22.3	29.9	30.9	29.9	30.9	30.6	29.9	30.9	22.9	6.4	
	≥ 25.0°C	0.0	0.0	0.0	0.0	0.4	7.5	19.8	23.2	3.9	0.0	0.0	0.0	
	≥ 30.0°C	0.0	0.0	0.0	0.0	0.0	0.0	0.8	3.3	0.0	0.0	0.0	0.0	
일최고기온 Daily Max. Temp.	< 0.0°C	8.1	2.8	0.2	0.0	0.0	0.0	0.0	0.0	0.0	0.0	0.1	5.5	
	≥ 10.0°C	1.1	4.9	19.9	29.4	31.0	30.0	31.0	30.8	30.0	30.8	20.8	3.5	
	≥ 25.0°C	0.0	0.0	0.0	1.8	14.5	25.5	28.7	29.5	22.1	3.2	0.0	0.0	
	≥ 30.0°C	0.0	0.0	0.0	0.1	1.2	8.1	14.4	18.1	3.6	0.0	0.0	0.0	
	≥ 33.0°C	0.0	0.0	0.0	0.0	0.1	1.1	3.9	7.5	0.1	0.0	0.0	0.0	
	≥ 35.0°C	0.0	0.0	0.0	0.0	0.0	0.1	0.8	2.5	0.0	0.0	0.0	0.0	
일최저기온 Daily Min. Temp.	≤ -15.0°C	0.5	0.1	0.0	0.0	0.0	0.0	0.0	0.0	0.0	0.0	0.0	0.0	
	≤ -12.0°C	1.7	0.4	0.0	0.0	0.0	0.0	0.0	0.0	0.0	0.0	0.0	0.3	
	< -10.0°C	2.9	0.8	0.0	0.0	0.0	0.0	0.0	0.0	0.0	0.0	0.0	1.3	
	< 0.0°C	25.7	18.5	5.4	0.0	0.0	0.0	0.0	0.0	0.0	0.0	3.9	20.4	
	≥ 5.0°C	0.4	1.1	9.6	27.3	31.0	30.0	31.0	30.8	30.0	30.0	15.0	1.4	
	≥ 25.0°C	0.0	0.0	0.0	0.0	0.0	0.0	4.4	8.9	0.1	0.0	0.0	0.0	
1시간강수량 1Hour Max. Precipitation	≥ 1.0mm	2.1	2.7	3.9	5.7	5.4	6.5	12.4	10.9	5.8	4.1	5.1	2.8	
	≥ 5.0mm	0.1	0.3	0.3	1.0	1.6	2.8	7.7	6.2	2.8	1.1	1.0	0.1	
	≥ 10.0mm	0.0	0.0	0.1	0.2	0.5	1.4	4.8	3.6	1.4	0.3	0.2	0.1	
	≥ 20.0mm	0.0	0.0	0.0	0.0	0.2	0.4	2.3	1.7	0.4	0.0	0.0	0.0	
	≥ 30.0mm	0.0	0.0	0.0	0.0	0.1	0.2	1.2	0.6	0.1	0.0	0.0	0.0	
일강수량 Daily Minimum Temp.	≥ 0.1mm	3.4	4.1	5.4	7.5	6.6	7.8	14.6	12.7	7.8	4.9	7.0	4.3	
	≥ 1.0mm	2.6	3.2	4.7	6.4	5.8	7.0	13.1	11.5	6.5	4.4	5.8	3.6	
	≥ 10.0mm	0.2	0.8	0.9	2.1	2.5	3.2	7.7	6.1	3.3	1.5	1.5	0.5	
	≥ 30.0mm	0.1	0.2	0.1	0.5	0.8	1.4	4.5	3.0	1.4	0.4	0.2	0.1	
	≥ 80.0mm	0.0	0.0	0.0	0.0	0.1	0.2	1.6	0.9	0.3	0.0	0.0	0.0	
	≥ 100.0mm	0.0	0.0	0.0	0.0	0.0	0.1	1.1	0.3	0.2	0.0	0.0	0.0	
일최대풍속 Daily Max. W.S.	< 3.4 m/s	3.3	2.3	0.6	0.7	0.4	1.0	1.8	2.6	4.4	5.8	4.5	4.4	
	3.4-7.9 m/s	19.8	18.0	19.9	19.0	21.7	21.0	21.8	20.8	18.6	17.9	17.8	19.2	
	8.0-13.8 m/s	1.6	2.1	4.3	4.2	2.6	1.3	1.2	1.1	1.0	1.2	1.5	1.2	
	≥ 13.9 m/s	0.0	0.1	0.0	0.1	0.0	0.1	0.1	0.0	0.1	0.0	0.0	0.0	

월별평년값  
MONTHLY NORMALS

423 구로 Guro

계급별 일수 Categorized Frequencies of Weather Phenomena (일, day)

요소 Element		월 Month	1	2	3	4	5	6	7	8	9	10	11	12
			JAN.	FEB.	MAR.	APR.	MAY	JUN.	JUL.	AUG.	SEP.	OCT.	NOV.	DEC.
일 평균 기온 Daily Mean Temp.	< -5.0°C	7.2	2.3	0.0	0.0	0.0	0.0	0.0	0.0	0.0	0.0	0.0	0.0	4.7
	< 0.0°C	19.6	11.1	1.6	0.0	0.0	0.0	0.0	0.0	0.0	0.0	0.0	1.2	14.8
	≥ 5.0°C	1.2	4.3	18.8	29.3	30.9	29.7	30.6	30.7	30.0	30.6	21.1	4.9	
	≥ 25.0°C	0.0	0.0	0.0	0.0	0.1	3.4	16.5	21.5	2.3	0.0	0.0	0.0	
	≥ 30.0°C	0.0	0.0	0.0	0.0	0.0	0.0	0.5	2.2	0.0	0.0	0.0	0.0	
일 최고 기온 Daily Max. Temp.	< 0.0°C	8.7	3.3	0.1	0.0	0.0	0.0	0.0	0.0	0.0	0.0	0.1	6.7	
	≥ 10.0°C	1.0	4.8	19.0	28.9	31.0	29.9	30.9	31.0	30.0	30.7	19.9	3.3	
	≥ 25.0°C	0.0	0.1	0.0	1.6	13.3	25.5	28.1	29.5	21.8	3.1	0.0	0.0	
	≥ 30.0°C	0.0	0.0	0.0	0.1	1.4	7.4	14.4	18.4	3.6	0.0	0.0	0.0	
	≥ 33.0°C	0.0	0.0	0.0	0.0	0.1	0.6	4.2	8.3	0.1	0.0	0.0	0.0	
	≥ 35.0°C	0.0	0.0	0.0	0.0	0.0	0.1	1.2	3.3	0.0	0.0	0.0	0.0	
일 최저 기온 Daily Min. Temp.	≤ -15.0°C	0.8	0.2	0.0	0.0	0.0	0.0	0.0	0.0	0.0	0.0	0.0	0.1	
	≤ -12.0°C	2.5	0.7	0.0	0.0	0.0	0.0	0.0	0.0	0.0	0.0	0.0	1.1	
	< -10.0°C	5.6	1.4	0.0	0.0	0.0	0.0	0.0	0.0	0.0	0.0	0.0	3.3	
	< 0.0°C	27.9	22.5	10.6	0.0	0.0	0.0	0.0	0.0	0.0	0.2	7.6	24.6	
	≥ 5.0°C	0.1	0.5	5.1	22.8	30.9	29.9	30.9	31.0	30.0	28.3	10.6	0.7	
	≥ 25.0°C	0.0	0.0	0.0	0.0	0.0	0.1	2.4	6.8	0.0	0.0	0.0	0.0	
1 시간 최 대 강 수 량 1Hour Max. Precipitation	≥ 1.0mm	1.8	2.3	4.1	6.0	5.7	5.9	12.1	10.1	6.4	4.2	5.3	2.7	
	≥ 5.0mm	0.1	0.3	0.4	1.4	1.9	2.8	7.4	5.6	3.1	1.3	1.1	0.2	
	≥ 10.0mm	0.0	0.1	0.1	0.3	0.8	1.3	4.4	3.1	1.8	0.5	0.2	0.0	
	≥ 20.0mm	0.0	0.0	0.0	0.1	0.1	0.2	2.0	1.3	0.5	0.1	0.1	0.0	
	≥ 30.0mm	0.0	0.0	0.0	0.0	0.1	0.1	0.7	0.8	0.1	0.0	0.0	0.0	
일 강 수 량 Daily Minimum Temp.	≥ 0.1mm	3.5	3.8	5.3	7.6	7.2	7.6	14.2	11.7	7.8	5.1	7.2	5.5	
	≥ 1.0mm	2.7	2.7	4.5	6.7	6.4	6.8	12.8	10.8	6.8	4.6	5.7	3.8	
	≥ 10.0mm	0.3	0.7	0.9	2.5	2.6	3.1	7.5	5.8	3.5	1.5	1.8	0.5	
	≥ 30.0mm	0.1	0.2	0.1	0.5	1.0	1.1	4.2	2.7	1.5	0.2	0.4	0.1	
	≥ 80.0mm	0.0	0.0	0.0	0.1	0.1	0.2	1.3	0.8	0.5	0.0	0.1	0.0	
	≥ 100.0mm	0.0	0.0	0.0	0.0	0.0	0.1	0.8	0.4	0.1	0.0	0.0	0.0	
일 최대 풍속 Daily Max. W.S.	< 3.4 m/s	7.1	3.9	1.0	0.7	1.3	2.4	3.8	4.1	5.8	7.4	5.4	6.0	
	3.4-7.9 m/s	16.9	17.7	21.2	21.2	22.3	20.7	19.2	18.7	17.2	16.8	17.6	17.9	
	8.0-13.8 m/s	0.1	0.4	0.8	1.6	0.7	0.5	0.9	1.3	0.6	0.2	0.4	0.2	
	≥ 13.9 m/s	0.0	0.0	0.0	0.0	0.0	0.0	0.0	0.1	0.1	0.0	0.0	0.0	

월별평년값  
MONTHLY NORMALS

424 강북 Gangbuk

계급별 일수 Categorized Frequencies of Weather Phenomena (일, day)

요소 Element		월 Month	1	2	3	4	5	6	7	8	9	10	11	12
			JAN.	FEB.	MAR.	APR.	MAY	JUN.	JUL.	AUG.	SEP.	OCT.	NOV.	DEC.
일 평균 기온 Daily Mean Temp.	< -5.0°C	6.3	2.1	0.0	0.0	0.0	0.0	0.0	0.0	0.0	0.0	0.0	0.0	4.2
	< 0.0°C	17.7	9.9	1.4	0.0	0.0	0.0	0.0	0.0	0.0	0.0	0.0	0.9	14.4
	≥ 5.0°C	1.7	5.7	21.1	29.6	31.0	30.0	30.9	30.9	30.0	30.5	21.8	5.1	
	≥ 25.0°C	0.0	0.0	0.0	0.0	0.3	8.6	20.8	24.2	3.6	0.0	0.0	0.0	
	≥ 30.0°C	0.0	0.0	0.0	0.0	0.0	0.0	1.3	3.6	0.0	0.0	0.0	0.0	
일 최고 기온 Daily Max. Temp.	< 0.0°C	8.3	2.9	0.2	0.0	0.0	0.0	0.0	0.0	0.0	0.0	0.0	0.1	6.4
	≥ 10.0°C	0.9	5.7	20.3	29.2	31.0	30.0	31.0	31.0	30.0	30.6	20.3	3.6	
	≥ 25.0°C	0.0	0.0	0.0	2.0	15.8	26.3	29.1	30.2	22.8	3.9	0.1	0.0	
	≥ 30.0°C	0.0	0.0	0.0	0.1	1.8	11.7	16.8	20.3	4.3	0.0	0.0	0.0	
	≥ 33.0°C	0.0	0.0	0.0	0.0	0.1	2.1	6.1	10.6	0.3	0.0	0.0	0.0	
	≥ 35.0°C	0.0	0.0	0.0	0.0	0.0	0.3	1.8	4.3	0.0	0.0	0.0	0.0	
일 최저 기온 Daily Min. Temp.	≤ -15.0°C	0.7	0.1	0.0	0.0	0.0	0.0	0.0	0.0	0.0	0.0	0.0	0.0	0.0
	≤ -12.0°C	1.8	0.6	0.0	0.0	0.0	0.0	0.0	0.0	0.0	0.0	0.0	0.0	0.9
	< -10.0°C	4.1	1.3	0.0	0.0	0.0	0.0	0.0	0.0	0.0	0.0	0.0	0.0	2.6
	< 0.0°C	26.5	20.1	7.4	0.1	0.0	0.0	0.0	0.0	0.0	0.1	6.0	22.5	
	≥ 5.0°C	0.3	0.9	8.2	25.2	31.0	30.0	31.0	31.0	30.0	29.1	12.5	0.8	
	≥ 25.0°C	0.0	0.0	0.0	0.0	0.0	0.0	4.9	10.4	0.2	0.0	0.0	0.0	
1 시간 최 대 강 수 량 1Hour Max. Precipitation	≥ 1.0mm	1.8	2.4	4.1	6.2	5.9	6.8	12.7	12.2	5.7	4.3	5.5	2.9	
	≥ 5.0mm	0.2	0.4	0.3	1.6	1.9	2.8	7.5	6.5	3.1	1.5	0.8	0.2	
	≥ 10.0mm	0.1	0.1	0.1	0.2	0.5	1.5	4.6	4.0	1.7	0.4	0.2	0.0	
	≥ 20.0mm	0.0	0.0	0.0	0.0	0.1	0.3	2.3	1.5	0.4	0.0	0.1	0.0	
	≥ 30.0mm	0.0	0.0	0.0	0.0	0.0	0.1	0.9	0.8	0.1	0.0	0.0	0.0	
일 강 수 량 Daily Minimum Temp.	≥ 0.1mm	3.6	3.8	6.0	7.8	7.1	8.7	15.2	13.8	7.6	5.1	7.4	5.2	
	≥ 1.0mm	2.5	3.1	4.9	6.9	6.4	7.3	13.3	12.7	6.5	4.6	6.3	3.6	
	≥ 10.0mm	0.3	0.8	1.2	2.5	3.1	3.5	7.8	6.6	3.4	1.7	1.9	0.6	
	≥ 30.0mm	0.1	0.3	0.2	0.6	1.1	1.3	5.3	3.6	1.6	0.3	0.2	0.1	
	≥ 80.0mm	0.0	0.0	0.0	0.1	0.1	0.1	1.6	0.9	0.4	0.0	0.1	0.0	
	≥ 100.0mm	0.0	0.0	0.0	0.0	0.1	0.1	0.9	0.7	0.3	0.0	0.0	0.0	
일 최대 풍속 Daily Max. W.S.	< 3.4 m/s	8.3	5.4	2.7	1.7	2.2	3.8	6.5	7.0	10.3	9.6	8.6	9.2	
	3.4-7.9 m/s	15.5	16.6	21.1	20.6	21.7	19.7	17.5	17.2	13.3	14.1	14.6	14.5	
	8.0-13.8 m/s	0.4	0.3	0.6	1.2	0.6	0.1	0.3	0.3	0.2	0.4	0.6	0.6	
	≥ 13.9 m/s	0.0	0.0	0.0	0.0	0.0	0.0	0.0	0.0	0.0	0.0	0.0	0.0	

월별평년값  
MONTHLY NORMALS

425 남현 Namhyeon

계급별 일수 Categorized Frequencies of Weather Phenomena (일, day)

요소 Element		월 Month	1	2	3	4	5	6	7	8	9	10	11	12
			JAN.	FEB.	MAR.	APR.	MAY	JUN.	JUL.	AUG.	SEP.	OCT.	NOV.	DEC.
일평균기온 Daily Mean Temp.	< -5.0°C	8.3	3.0	0.0	0.0	0.0	0.0	0.0	0.0	0.0	0.0	0.0	0.0	5.4
	< 0.0°C	21.8	12.6	1.3	0.0	0.0	0.0	0.0	0.0	0.0	0.0	0.0	1.2	16.5
	≥ 5.0°C	1.2	3.3	18.6	29.4	30.5	30.0	30.8	30.7	29.9	30.8	20.6	3.3	
	≥ 25.0°C	0.0	0.0	0.0	0.0	0.0	2.3	14.8	18.7	0.4	0.0	0.0	0.0	
	≥ 30.0°C	0.0	0.0	0.0	0.0	0.0	0.0	0.7	0.9	0.0	0.0	0.0	0.0	
일최고기온 Daily Max. Temp.	< 0.0°C	9.9	3.9	0.0	0.0	0.0	0.0	0.0	0.0	0.0	0.0	0.1	7.2	
	≥ 10.0°C	0.5	3.4	19.3	28.6	31.0	30.0	31.0	31.0	30.0	30.7	19.1	2.3	
	≥ 25.0°C	0.0	0.0	0.0	1.1	13.6	26.0	28.1	29.1	19.6	1.6	0.0	0.0	
	≥ 30.0°C	0.0	0.0	0.0	0.0	1.0	5.8	12.8	16.5	0.8	0.0	0.0	0.0	
	≥ 33.0°C	0.0	0.0	0.0	0.0	0.0	0.5	2.4	6.4	0.0	0.0	0.0	0.0	
	≥ 35.0°C	0.0	0.0	0.0	0.0	0.0	0.1	0.6	1.4	0.0	0.0	0.0	0.0	
일최저기온 Daily Min. Temp.	≤ -15.0°C	1.4	0.4	0.0	0.0	0.0	0.0	0.0	0.0	0.0	0.0	0.0	0.0	0.2
	≤ -12.0°C	3.2	1.3	0.0	0.0	0.0	0.0	0.0	0.0	0.0	0.0	0.0	0.0	2.2
	< -10.0°C	6.5	2.6	0.0	0.0	0.0	0.0	0.0	0.0	0.0	0.0	0.0	0.0	4.1
	< 0.0°C	28.0	24.4	11.8	0.1	0.0	0.0	0.0	0.0	0.0	0.0	7.8	25.4	
	≥ 5.0°C	0.0	0.4	5.0	20.7	31.0	30.0	31.0	31.0	30.0	28.3	11.7	0.2	
	≥ 25.0°C	0.0	0.0	0.0	0.0	0.0	0.0	1.7	3.9	0.0	0.0	0.0	0.0	
1시간강수량 1Hour Max. Precipitation	≥ 1.0mm	1.9	3.2	3.7	6.3	6.0	6.1	12.6	11.1	5.9	4.0	6.9	3.9	
	≥ 5.0mm	0.1	0.4	0.3	1.3	1.9	2.9	8.0	6.6	2.5	1.5	1.3	0.5	
	≥ 10.0mm	0.0	0.0	0.2	0.5	0.6	1.2	5.2	4.0	1.4	0.3	0.3	0.1	
	≥ 20.0mm	0.0	0.0	0.0	0.2	0.2	0.2	2.3	2.1	0.4	0.0	0.0	0.0	
	≥ 30.0mm	0.0	0.0	0.0	0.0	0.0	0.1	0.8	1.2	0.2	0.0	0.0	0.0	
일강수량 Daily Minimum Temp.	≥ 0.1mm	3.4	4.6	5.1	7.8	7.2	7.5	14.7	12.8	7.2	5.3	8.3	5.8	
	≥ 1.0mm	2.5	3.8	4.2	7.0	6.9	6.8	13.6	11.6	6.3	4.4	7.5	4.8	
	≥ 10.0mm	0.2	0.9	0.8	2.5	3.0	3.3	8.4	6.2	2.6	1.7	2.1	1.1	
	≥ 30.0mm	0.1	0.3	0.2	0.7	0.6	1.3	4.9	3.5	1.2	1.1	0.5	0.1	
	≥ 80.0mm	0.0	0.0	0.0	0.1	0.1	0.3	1.4	1.2	0.3	0.0	0.2	0.0	
	≥ 100.0mm	0.0	0.0	0.0	0.0	0.0	0.2	1.1	0.6	0.2	0.0	0.0	0.0	
일최대풍속 Daily Max. W.S.	< 3.4 m/s	8.4	6.4	4.5	3.7	5.9	9.6	10.7	13.1	12.2	11.2	8.5	7.8	
	3.4-7.9 m/s	10.5	10.6	14.0	14.3	12.4	8.4	7.6	5.4	5.7	7.4	9.7	10.6	
	8.0-13.8 m/s	0.0	0.0	0.1	0.0	0.0	0.0	0.0	0.1	0.0	0.0	0.0	0.0	
	≥ 13.9 m/s	0.0	0.0	0.0	0.0	0.0	0.0	0.0	0.0	0.0	0.0	0.0	0.0	



월별평년값  
MONTHLY NORMALS

433 부천 Bucheon

계급별 일수 Categorized Frequencies of Weather Phenomena (일, day)

요소 Element		월 Month	1	2	3	4	5	6	7	8	9	10	11	12
			JAN.	FEB.	MAR.	APR.	MAY	JUN.	JUL.	AUG.	SEP.	OCT.	NOV.	DEC.
일 평균 기온 Daily Mean Temp.	< -5.0°C	4.8	1.6	0.0	0.0	0.0	0.0	0.0	0.0	0.0	0.0	0.0	0.0	3.7
	< 0.0°C	16.4	10.1	1.4	0.0	0.0	0.0	0.0	0.0	0.0	0.0	0.0	0.7	13.1
	≥ 5.0°C	1.5	5.1	21.0	29.4	29.8	29.7	29.8	29.6	29.5	30.1	21.8	5.8	
	≥ 25.0°C	0.0	0.0	0.0	0.0	0.1	5.0	17.9	23.4	3.3	0.0	0.0	0.0	
	≥ 30.0°C	0.0	0.0	0.0	0.0	0.0	0.0	0.4	3.1	0.0	0.0	0.0	0.0	
일 최고 기온 Daily Max. Temp.	< 0.0°C	7.5	3.4	0.1	0.0	0.0	0.0	0.0	0.0	0.0	0.0	0.0	0.0	5.8
	≥ 10.0°C	0.6	4.9	18.9	29.2	30.6	29.9	30.7	30.5	29.9	30.6	20.8	3.6	
	≥ 25.0°C	0.0	0.0	0.0	0.9	11.7	25.2	28.2	29.5	22.2	3.4	0.1	0.0	
	≥ 30.0°C	0.0	0.0	0.0	0.1	0.9	6.2	12.4	18.6	3.4	0.0	0.0	0.0	
	≥ 33.0°C	0.0	0.0	0.0	0.0	0.0	0.6	2.5	7.4	0.1	0.0	0.0	0.0	
	≥ 35.0°C	0.0	0.0	0.0	0.0	0.0	0.0	0.6	2.7	0.0	0.0	0.0	0.0	
일 최저 기온 Daily Min. Temp.	≤ -15.0°C	0.3	0.0	0.0	0.0	0.0	0.0	0.0	0.0	0.0	0.0	0.0	0.0	0.0
	≤ -12.0°C	1.4	0.5	0.0	0.0	0.0	0.0	0.0	0.0	0.0	0.0	0.0	0.0	0.5
	< -10.0°C	2.2	0.9	0.0	0.0	0.0	0.0	0.0	0.0	0.0	0.0	0.0	0.0	1.7
	< 0.0°C	25.6	20.4	7.2	0.0	0.0	0.0	0.0	0.0	0.0	0.0	5.3	22.3	
	≥ 5.0°C	0.0	0.8	7.9	25.9	30.6	29.9	30.7	30.5	29.9	29.2	13.6	0.9	
	≥ 25.0°C	0.0	0.0	0.0	0.0	0.0	0.0	3.7	11.0	0.1	0.0	0.0	0.0	
1 시간 최 강 수 량 1Hour Max. Precipitation	≥ 1.0mm	1.6	2.1	4.1	5.7	5.3	5.6	12.1	9.5	6.3	3.7	5.4	3.2	
	≥ 5.0mm	0.1	0.5	0.5	1.1	2.1	2.9	7.2	5.1	3.1	1.2	1.1	0.1	
	≥ 10.0mm	0.0	0.1	0.1	0.3	0.8	1.3	4.3	2.7	1.7	0.2	0.3	0.0	
	≥ 20.0mm	0.0	0.0	0.0	0.1	0.1	0.4	2.3	0.9	0.6	0.0	0.1	0.0	
	≥ 30.0mm	0.0	0.0	0.0	0.0	0.0	0.2	0.8	0.5	0.2	0.0	0.0	0.0	
일 강 수 량 Daily Minimum Temp.	≥ 0.1mm	3.1	3.4	5.2	7.5	6.6	7.4	14.3	10.9	7.7	4.5	7.4	5.8	
	≥ 1.0mm	2.2	2.7	4.8	6.6	5.8	6.2	12.9	9.9	7.1	4.1	6.1	3.9	
	≥ 10.0mm	0.2	0.8	1.2	2.4	2.9	3.0	7.6	5.2	3.4	1.6	1.9	0.5	
	≥ 30.0mm	0.1	0.2	0.2	0.4	1.0	1.2	4.2	1.9	1.4	0.2	0.4	0.0	
	≥ 80.0mm	0.0	0.0	0.0	0.0	0.0	0.2	1.5	0.5	0.4	0.0	0.0	0.0	
	≥ 100.0mm	0.0	0.0	0.0	0.0	0.0	0.1	0.9	0.3	0.2	0.0	0.0	0.0	
일 최대 풍속 Daily Max. W.S.	< 3.4 m/s	18.1	14.4	9.9	8.6	13.5	16.4	14.9	16.8	18.3	19.5	16.6	18.4	
	3.4-7.9 m/s	3.4	6.2	12.8	13.9	9.1	6.2	7.5	5.9	3.9	3.4	5.2	3.8	
	8.0-13.8 m/s	0.0	0.0	0.0	0.0	0.0	0.0	0.0	0.0	0.1	0.0	0.0	0.0	
	≥ 13.9 m/s	0.0	0.0	0.0	0.0	0.0	0.0	0.0	0.0	0.0	0.0	0.0	0.0	

월별평년값  
MONTHLY NORMALS

434 안양 Anyang

계급별 일수 Categorized Frequencies of Weather Phenomena (일, day)

요소 Element		월 Month	1	2	3	4	5	6	7	8	9	10	11	12
			JAN.	FEB.	MAR.	APR.	MAY	JUN.	JUL.	AUG.	SEP.	OCT.	NOV.	DEC.
일평균기온 Daily Mean Temp.	< -5.0°C	6.2	2.1	0.0	0.0	0.0	0.0	0.0	0.0	0.0	0.0	0.0	0.0	4.1
	< 0.0°C	17.5	11.1	1.6	0.0	0.0	0.0	0.0	0.0	0.0	0.0	0.0	0.8	13.8
	≥ 5.0°C	1.5	5.2	19.5	29.5	30.4	29.6	30.7	30.6	29.8	30.2	21.5	5.4	
	≥ 25.0°C	0.0	0.0	0.0	0.0	0.1	4.7	17.9	22.6	2.5	0.0	0.0	0.0	
	≥ 30.0°C	0.0	0.0	0.0	0.0	0.0	0.0	0.5	1.4	0.0	0.0	0.0	0.0	
일최고기온 Daily Max. Temp.	< 0.0°C	8.8	3.6	0.2	0.0	0.0	0.0	0.0	0.0	0.0	0.0	0.1	6.9	
	≥ 10.0°C	0.8	4.6	17.8	28.6	31.0	30.0	31.0	31.0	30.0	30.5	19.5	3.1	
	≥ 25.0°C	0.0	0.0	0.0	0.9	11.3	24.4	28.2	29.4	19.1	2.3	0.0	0.0	
	≥ 30.0°C	0.0	0.0	0.0	0.1	0.8	4.9	11.5	17.1	2.2	0.0	0.0	0.0	
	≥ 33.0°C	0.0	0.0	0.0	0.0	0.0	0.2	1.8	5.6	0.1	0.0	0.0	0.0	
	≥ 35.0°C	0.0	0.0	0.0	0.0	0.0	0.0	0.3	1.5	0.0	0.0	0.0	0.0	
일최저기온 Daily Min. Temp.	≤ -15.0°C	0.5	0.1	0.0	0.0	0.0	0.0	0.0	0.0	0.0	0.0	0.0	0.0	
	≤ -12.0°C	1.5	0.6	0.0	0.0	0.0	0.0	0.0	0.0	0.0	0.0	0.0	0.6	
	< -10.0°C	3.4	0.9	0.0	0.0	0.0	0.0	0.0	0.0	0.0	0.0	0.0	1.9	
	< 0.0°C	26.5	20.3	7.6	0.0	0.0	0.0	0.0	0.0	0.0	0.0	5.0	22.2	
	≥ 5.0°C	0.2	1.1	7.4	24.8	31.0	30.0	31.0	31.0	29.9	29.5	13.5	0.8	
	≥ 25.0°C	0.0	0.0	0.0	0.0	0.0	0.0	3.8	9.4	0.1	0.0	0.0	0.0	
1시간강수량 1Hour Max. Precipitation	≥ 1.0mm	1.8	2.7	3.9	5.8	5.5	6.2	12.4	10.5	6.6	3.8	5.8	3.3	
	≥ 5.0mm	0.1	0.4	0.6	1.1	2.1	2.6	7.2	6.1	3.4	1.5	1.0	0.3	
	≥ 10.0mm	0.0	0.1	0.1	0.2	0.8	1.0	4.6	3.8	1.7	0.2	0.2	0.1	
	≥ 20.0mm	0.0	0.0	0.0	0.1	0.1	0.3	2.5	1.4	0.5	0.0	0.1	0.0	
	≥ 30.0mm	0.0	0.0	0.0	0.0	0.0	0.0	1.1	0.6	0.2	0.0	0.0	0.0	
일강수량 Daily Minimum Temp.	≥ 0.1mm	3.2	3.5	5.4	7.5	7.4	8.1	14.3	12.1	8.2	4.6	7.0	5.5	
	≥ 1.0mm	2.4	2.9	4.8	6.6	6.4	6.9	13.2	10.9	7.4	3.9	6.1	4.1	
	≥ 10.0mm	0.2	0.8	1.4	2.1	3.1	3.0	7.6	6.0	3.5	1.6	1.7	0.6	
	≥ 30.0mm	0.1	0.2	0.2	0.5	0.9	1.2	4.6	2.8	1.4	0.4	0.4	0.1	
	≥ 80.0mm	0.0	0.0	0.0	0.1	0.0	0.2	1.4	0.9	0.4	0.0	0.1	0.0	
	≥ 100.0mm	0.0	0.0	0.0	0.1	0.0	0.1	1.0	0.4	0.2	0.0	0.0	0.0	
일최대풍속 Daily Max. W.S.	< 3.4 m/s	2.5	0.8	0.4	0.2	0.3	0.4	0.7	0.6	2.1	3.2	1.9	2.1	
	3.4-7.9 m/s	18.3	17.6	18.4	19.3	21.3	20.8	20.6	22.1	19.9	18.8	17.1	17.7	
	8.0-13.8 m/s	1.9	2.3	3.9	3.0	1.3	0.6	1.0	0.6	0.5	1.3	2.6	3.2	
	≥ 13.9 m/s	0.0	0.0	0.0	0.0	0.0	0.0	0.0	0.1	0.1	0.0	0.0	0.0	

월별평년값  
MONTHLY NORMALS

437 광명 Gwangmyeong

계급별 일수 Categorized Frequencies of Weather Phenomena (일, day)

요소 Element		월 Month	1	2	3	4	5	6	7	8	9	10	11	12
			JAN.	FEB.	MAR.	APR.	MAY	JUN.	JUL.	AUG.	SEP.	OCT.	NOV.	DEC.
일평균기온 Daily Mean Temp.	< -5.0°C	5.6	1.7	0.0	0.0	0.0	0.0	0.0	0.0	0.0	0.0	0.0	0.0	4.1
	< 0.0°C	16.2	10.0	1.5	0.0	0.0	0.0	0.0	0.0	0.0	0.0	0.0	0.8	13.4
	≥ 5.0°C	2.0	5.9	20.1	29.2	30.4	29.6	30.4	30.3	29.9	29.9	21.9	6.6	
	≥ 25.0°C	0.0	0.0	0.0	0.0	0.4	6.1	19.1	24.2	4.6	0.0	0.0	0.0	
	≥ 30.0°C	0.0	0.0	0.0	0.0	0.0	0.0	0.6	4.1	0.0	0.0	0.0	0.0	
일최고기온 Daily Max. Temp.	< 0.0°C	8.1	3.3	0.2	0.0	0.0	0.0	0.0	0.0	0.0	0.0	0.1	6.2	
	≥ 10.0°C	0.9	4.9	19.2	28.9	30.9	30.0	30.9	30.8	30.0	30.6	20.1	3.6	
	≥ 25.0°C	0.0	0.1	0.0	1.2	12.6	25.6	28.5	29.9	22.8	3.2	0.1	0.0	
	≥ 30.0°C	0.0	0.0	0.0	0.1	1.3	7.6	13.9	19.6	3.5	0.0	0.0	0.0	
	≥ 35.0°C	0.0	0.0	0.0	0.0	0.1	0.6	3.8	8.2	0.1	0.0	0.0	0.0	
일최저기온 Daily Min. Temp.	≤ -15.0°C	0.4	0.1	0.0	0.0	0.0	0.0	0.0	0.0	0.0	0.0	0.0	0.0	
	≤ -12.0°C	1.2	0.5	0.0	0.0	0.0	0.0	0.0	0.0	0.0	0.0	0.0	0.5	
	< -10.0°C	2.5	0.9	0.0	0.0	0.0	0.0	0.0	0.0	0.0	0.0	0.0	1.7	
	< 0.0°C	24.3	18.5	6.8	0.0	0.0	0.0	0.0	0.0	0.0	0.0	4.1	20.7	
	≥ 5.0°C	0.3	1.1	8.6	26.2	30.9	29.9	30.9	30.8	30.0	30.1	15.7	1.5	
1시간강수량 1Hour Max. Precipitation	≥ 1.0mm	1.6	2.4	4.0	5.5	5.6	6.3	12.1	9.3	6.2	3.8	5.4	3.4	
	≥ 5.0mm	0.0	0.4	0.5	1.0	2.0	2.9	7.4	5.5	3.1	1.1	1.3	0.2	
	≥ 10.0mm	0.0	0.2	0.1	0.2	0.8	1.5	4.5	3.1	1.9	0.4	0.3	0.0	
	≥ 20.0mm	0.0	0.0	0.0	0.1	0.1	0.4	2.3	1.5	0.5	0.1	0.1	0.0	
	≥ 30.0mm	0.0	0.0	0.0	0.0	0.0	0.2	1.1	0.6	0.1	0.0	0.1	0.0	
일강수량 Daily Minimum Temp.	≥ 0.1mm	3.0	3.6	5.5	7.6	7.3	8.2	14.6	11.2	7.6	4.6	7.0	5.2	
	≥ 1.0mm	2.2	2.8	4.6	6.5	6.4	7.1	13.0	10.0	6.7	4.2	5.9	4.1	
	≥ 10.0mm	0.2	0.7	1.3	2.1	2.8	3.3	7.4	5.7	3.5	1.5	1.9	0.6	
	≥ 30.0mm	0.1	0.2	0.2	0.4	1.1	1.3	4.6	2.6	1.5	0.3	0.4	0.1	
	≥ 80.0mm	0.0	0.0	0.0	0.1	0.1	0.2	1.5	0.5	0.5	0.0	0.1	0.0	
일최대풍속 Daily Max. W.S.	< 3.4 m/s	7.8	3.2	1.6	0.7	1.0	1.8	2.5	2.4	5.9	6.8	6.1	6.2	
	3.4-7.9 m/s	14.3	17.2	20.2	20.9	22.3	20.5	20.4	20.6	16.8	15.8	15.3	16.8	
	8.0-13.8 m/s	0.0	0.1	0.5	0.4	0.1	0.3	0.2	0.2	0.1	0.2	0.1	0.2	
	≥ 13.9 m/s	0.0	0.0	0.0	0.0	0.0	0.0	0.0	0.0	0.0	0.0	0.0	0.0	

월별평년값  
MONTHLY NORMALS

438 군포 Gunpo

계급별 일수 Categorized Frequencies of Weather Phenomena (일, day)

요소 Element		월 Month	1	2	3	4	5	6	7	8	9	10	11	12
			JAN.	FEB.	MAR.	APR.	MAY	JUN.	JUL.	AUG.	SEP.	OCT.	NOV.	DEC.
일평균기온 Daily Mean Temp.	< -5.0°C	5.2	1.8	0.0	0.0	0.0	0.0	0.0	0.0	0.0	0.0	0.0	0.0	4.2
	< 0.0°C	16.3	9.8	1.5	0.0	0.0	0.0	0.0	0.0	0.0	0.0	0.0	0.7	13.4
	≥ 5.0°C	1.7	5.3	20.4	29.6	30.6	29.6	30.6	30.6	29.8	30.4	21.9	5.8	
	≥ 25.0°C	0.0	0.0	0.0	0.0	0.2	5.2	16.6	21.9	2.8	0.0	0.0	0.0	
	≥ 30.0°C	0.0	0.0	0.0	0.0	0.0	0.0	0.6	2.8	0.0	0.0	0.0	0.0	
일최고기온 Daily Max. Temp.	< 0.0°C	7.4	3.1	0.2	0.0	0.0	0.0	0.0	0.0	0.0	0.0	0.0	0.0	5.6
	≥ 10.0°C	1.1	5.1	19.2	29.0	31.0	30.0	30.9	31.0	29.9	30.8	20.8	3.6	
	≥ 25.0°C	0.0	0.0	0.0	1.4	13.2	25.4	27.5	29.5	20.6	2.7	0.1	0.0	
	≥ 30.0°C	0.0	0.0	0.0	0.1	1.2	7.2	13.2	17.8	2.7	0.0	0.0	0.0	
	≥ 33.0°C	0.0	0.0	0.0	0.0	0.0	0.6	4.1	7.0	0.1	0.0	0.0	0.0	
	≥ 35.0°C	0.0	0.0	0.0	0.0	0.0	0.0	0.9	3.2	0.0	0.0	0.0	0.0	
일최저기온 Daily Min. Temp.	≤ -15.0°C	0.3	0.0	0.0	0.0	0.0	0.0	0.0	0.0	0.0	0.0	0.0	0.0	0.0
	≤ -12.0°C	1.1	0.5	0.0	0.0	0.0	0.0	0.0	0.0	0.0	0.0	0.0	0.0	0.8
	< -10.0°C	2.6	0.9	0.0	0.0	0.0	0.0	0.0	0.0	0.0	0.0	0.0	0.0	2.1
	< 0.0°C	25.4	19.6	7.4	0.0	0.0	0.0	0.0	0.0	0.0	0.0	5.1	21.6	
	≥ 5.0°C	0.2	0.9	7.2	24.6	30.9	30.0	30.9	31.0	29.9	29.6	14.0	1.4	
	≥ 25.0°C	0.0	0.0	0.0	0.0	0.0	0.0	4.1	8.2	0.0	0.0	0.0	0.0	
1시간강수량 1Hour Max. Precipitation	≥ 1.0mm	1.9	2.8	4.3	6.0	5.6	6.1	12.2	10.3	6.9	4.1	6.2	3.8	
	≥ 5.0mm	0.1	0.5	0.5	1.1	2.0	2.4	7.7	6.5	3.0	1.3	0.9	0.4	
	≥ 10.0mm	0.0	0.1	0.2	0.4	0.7	1.1	4.6	3.5	1.4	0.2	0.3	0.1	
	≥ 20.0mm	0.0	0.0	0.0	0.1	0.1	0.2	2.5	1.5	0.5	0.0	0.1	0.0	
	≥ 30.0mm	0.0	0.0	0.0	0.0	0.0	0.0	1.1	0.6	0.2	0.0	0.0	0.0	
일강수량 Daily Minimum Temp.	≥ 0.1mm	3.6	3.6	5.6	7.6	7.4	8.1	14.1	11.9	8.1	4.7	7.4	6.2	
	≥ 1.0mm	2.6	3.2	4.9	6.8	6.2	6.8	13.1	10.9	7.4	4.3	6.6	4.6	
	≥ 10.0mm	0.3	0.9	1.5	2.3	3.2	3.0	7.9	6.2	3.4	1.8	1.8	0.7	
	≥ 30.0mm	0.1	0.2	0.2	0.4	1.0	1.3	4.7	2.8	1.5	0.4	0.4	0.1	
	≥ 80.0mm	0.0	0.0	0.0	0.1	0.0	0.2	1.5	0.8	0.4	0.0	0.0	0.0	
	≥ 100.0mm	0.0	0.0	0.0	0.1	0.0	0.1	0.9	0.4	0.2	0.0	0.0	0.0	
일최대풍속 Daily Max. W.S.	< 3.4 m/s	10.2	6.4	2.4	1.9	2.7	3.2	5.6	6.4	11.0	11.9	10.0	11.3	
	3.4-7.9 m/s	11.5	14.4	19.8	20.3	20.5	19.5	17.9	16.8	11.4	11.4	11.6	11.2	
	8.0-13.8 m/s	0.1	0.1	0.5	0.4	0.2	0.1	0.1	0.2	0.1	0.0	0.5	0.1	
	≥ 13.9 m/s	0.0	0.0	0.0	0.0	0.0	0.0	0.0	0.0	0.0	0.0	0.0	0.0	

월별평년값  
MONTHLY NORMALS

441 김포 Gimpo

계급별 일수 Categorized Frequencies of Weather Phenomena (일, day)

요소 Element		월 Month	1	2	3	4	5	6	7	8	9	10	11	12
			JAN.	FEB.	MAR.	APR.	MAY	JUN.	JUL.	AUG.	SEP.	OCT.	NOV.	DEC.
일 평균 기온 Daily Mean Temp.	< -5.0°C	9.4	3.2	0.0	0.0	0.0	0.0	0.0	0.0	0.0	0.0	0.0	0.0	6.2
	< 0.0°C	20.9	13.5	2.1	0.0	0.0	0.0	0.0	0.0	0.0	0.0	0.0	1.8	15.6
	≥ 5.0°C	0.2	1.4	13.8	24.0	25.4	26.7	28.1	28.9	28.7	30.1	18.4	2.5	
	≥ 25.0°C	0.0	0.0	0.0	0.0	0.0	1.2	11.9	18.7	0.8	0.0	0.0	0.0	
	≥ 30.0°C	0.0	0.0	0.0	0.0	0.0	0.0	0.3	0.6	0.0	0.0	0.0	0.0	
일 최고 기온 Daily Max. Temp.	< 0.0°C	9.7	3.6	0.2	0.0	0.0	0.0	0.0	0.0	0.0	0.0	0.0	0.1	8.1
	≥ 10.0°C	0.3	3.1	15.3	24.1	25.9	27.8	29.0	29.2	29.3	30.7	18.5	1.9	
	≥ 25.0°C	0.0	0.0	0.0	0.6	7.4	21.1	25.9	27.8	19.4	1.8	0.0	0.0	
	≥ 30.0°C	0.0	0.0	0.0	0.0	0.5	3.8	9.9	15.3	1.1	0.0	0.0	0.0	
	≥ 35.0°C	0.0	0.0	0.0	0.0	0.0	0.2	1.5	4.4	0.0	0.0	0.0	0.0	
일 최저 기온 Daily Min. Temp.	≤ -15.0°C	1.2	0.4	0.0	0.0	0.0	0.0	0.0	0.0	0.0	0.0	0.0	0.0	0.4
	≤ -12.0°C	4.5	1.4	0.0	0.0	0.0	0.0	0.0	0.0	0.0	0.0	0.0	0.0	2.3
	< -10.0°C	8.5	3.2	0.0	0.0	0.0	0.0	0.0	0.0	0.0	0.0	0.0	0.0	5.2
	< 0.0°C	27.8	23.6	13.2	0.8	0.0	0.0	0.0	0.0	0.0	0.3	10.0	24.8	
	≥ 5.0°C	0.0	0.2	3.0	16.9	25.8	27.8	29.0	29.2	29.3	27.1	8.0	0.3	
1 시간 최 대 강 수 량 1Hour Max. Precipitation	≥ 1.0mm	1.2	1.6	3.3	5.5	4.7	5.7	11.0	9.2	5.4	3.8	5.4	2.9	
	≥ 5.0mm	0.0	0.4	0.2	0.9	1.6	2.5	6.9	5.5	2.8	1.2	0.9	0.2	
	≥ 10.0mm	0.0	0.1	0.1	0.2	0.6	0.9	4.6	3.0	1.6	0.1	0.1	0.0	
	≥ 20.0mm	0.0	0.0	0.0	0.0	0.1	0.2	1.8	1.1	0.5	0.0	0.0	0.0	
	≥ 30.0mm	0.0	0.0	0.0	0.0	0.0	0.1	1.1	0.5	0.2	0.0	0.0	0.0	
일 강 수 량 Daily Minimum Temp.	≥ 0.1mm	2.5	2.7	4.5	7.1	6.1	7.2	13.2	10.5	7.0	4.5	6.8	4.4	
	≥ 1.0mm	1.9	2.1	3.7	6.2	5.3	6.2	11.8	9.6	5.8	4.0	5.9	3.5	
	≥ 10.0mm	0.1	0.6	0.9	2.0	2.5	2.9	7.2	5.5	3.2	1.2	1.5	0.3	
	≥ 30.0mm	0.0	0.2	0.1	0.4	0.9	0.9	3.9	2.2	1.4	0.4	0.2	0.0	
	≥ 80.0mm	0.0	0.0	0.0	0.0	0.1	0.1	1.3	0.6	0.4	0.0	0.0	0.0	
일 최대 풍속 Daily Max. W.S.	< 3.4 m/s	10.1	6.3	3.1	2.4	3.8	6.7	6.0	7.7	11.8	11.4	9.4	9.4	
	3.4-7.9 m/s	11.9	13.0	14.7	13.0	12.8	12.8	13.0	11.6	8.9	10.8	11.1	11.5	
	8.0-13.8 m/s	0.5	0.9	3.4	5.1	4.3	1.7	2.0	1.8	0.8	0.7	1.2	0.6	
	≥ 13.9 m/s	0.0	0.1	0.1	0.2	0.1	0.1	0.1	0.1	0.0	0.0	0.0	0.1	

월별평년값  
MONTHLY NORMALS

444 하남 Hanam

계급별 일수 Categorized Frequencies of Weather Phenomena (일, day)

요소 Element		월 Month	1	2	3	4	5	6	7	8	9	10	11	12
			JAN.	FEB.	MAR.	APR.	MAY	JUN.	JUL.	AUG.	SEP.	OCT.	NOV.	DEC.
일평균기온 Daily Mean Temp.	< -5.0°C	7.8	2.3	0.0	0.0	0.0	0.0	0.0	0.0	0.0	0.0	0.0	0.0	5.6
	< 0.0°C	19.8	10.6	1.4	0.0	0.0	0.0	0.0	0.0	0.0	0.0	0.0	1.2	15.6
	≥ 5.0°C	1.1	3.4	18.1	28.2	27.4	25.3	25.2	25.5	24.2	26.5	17.6	2.9	
	≥ 25.0°C	0.0	0.0	0.0	0.0	0.1	4.2	13.7	17.2	0.9	0.0	0.0	0.0	
	≥ 30.0°C	0.0	0.0	0.0	0.0	0.0	0.0	0.1	0.6	0.0	0.0	0.0	0.0	
일최고기온 Daily Max. Temp.	< 0.0°C	8.0	2.7	0.1	0.0	0.0	0.0	0.0	0.0	0.0	0.0	0.0	0.0	5.6
	≥ 10.0°C	1.2	5.4	20.8	29.3	29.4	27.8	28.9	29.0	26.6	28.1	19.2	3.1	
	≥ 25.0°C	0.0	0.0	0.1	2.5	15.1	24.1	26.6	27.6	17.9	4.1	0.1	0.0	
	≥ 30.0°C	0.0	0.0	0.0	0.1	2.1	11.3	13.8	17.6	2.8	0.0	0.0	0.0	
	≥ 33.0°C	0.0	0.0	0.0	0.0	0.2	0.9	3.5	8.2	0.0	0.0	0.0	0.0	
	≥ 35.0°C	0.0	0.0	0.0	0.0	0.1	0.1	0.6	2.4	0.0	0.0	0.0	0.0	
일최저기온 Daily Min. Temp.	≤ -15.0°C	1.4	0.1	0.0	0.0	0.0	0.0	0.0	0.0	0.0	0.0	0.0	0.0	0.1
	≤ -12.0°C	4.5	1.2	0.0	0.0	0.0	0.0	0.0	0.0	0.0	0.0	0.0	0.0	2.4
	< -10.0°C	7.7	3.2	0.0	0.0	0.0	0.0	0.0	0.0	0.0	0.0	0.0	0.0	4.8
	< 0.0°C	28.5	23.1	13.8	1.1	0.0	0.0	0.0	0.0	0.0	0.4	9.2	26.4	
	≥ 5.0°C	0.1	0.6	4.6	18.9	29.4	27.8	28.9	29.0	26.6	23.9	7.9	0.3	
	≥ 25.0°C	0.0	0.0	0.0	0.0	0.0	0.1	2.1	3.2	0.0	0.0	0.0	0.0	
1시간강수량 1Hour Max. Precipitation	≥ 1.0mm	1.7	2.2	3.8	5.8	4.6	5.6	10.8	9.7	5.1	3.2	4.6	2.6	
	≥ 5.0mm	0.1	0.2	0.4	1.0	1.5	2.9	5.9	5.5	2.3	0.9	0.5	0.1	
	≥ 10.0mm	0.0	0.0	0.0	0.2	0.4	1.7	3.9	3.6	1.1	0.0	0.1	0.0	
	≥ 20.0mm	0.0	0.0	0.0	0.0	0.1	0.2	1.9	1.5	0.5	0.0	0.0	0.0	
	≥ 30.0mm	0.0	0.0	0.0	0.0	0.0	0.2	0.8	0.5	0.2	0.0	0.0	0.0	
일강수량 Daily Minimum Temp.	≥ 0.1mm	3.0	3.3	5.7	7.4	6.3	7.4	13.8	12.1	6.6	3.9	6.2	4.8	
	≥ 1.0mm	2.4	2.8	4.6	6.4	5.4	6.4	12.1	10.3	5.6	3.4	5.2	3.8	
	≥ 10.0mm	0.1	0.6	1.1	1.8	2.4	3.2	6.2	5.5	2.5	1.2	1.2	0.4	
	≥ 30.0mm	0.1	0.0	0.1	0.3	0.6	1.1	3.7	2.8	1.2	0.0	0.1	0.0	
	≥ 80.0mm	0.0	0.0	0.0	0.0	0.0	0.1	1.4	0.7	0.3	0.0	0.0	0.0	
	≥ 100.0mm	0.0	0.0	0.0	0.0	0.0	0.1	0.8	0.1	0.1	0.0	0.0	0.0	
일최대풍속 Daily Max. W.S.	< 3.4 m/s	18.4	14.9	13.8	14.1	17.2	17.4	19.0	18.3	17.2	18.8	16.4	18.5	
	3.4-7.9 m/s	3.2	4.8	7.9	8.2	5.1	3.3	2.6	3.8	2.5	1.7	3.4	3.8	
	8.0-13.8 m/s	0.0	0.0	0.0	0.0	0.0	0.0	0.0	0.0	0.0	0.0	0.0	0.0	
	≥ 13.9 m/s	0.0	0.0	0.0	0.0	0.0	0.0	0.0	0.0	0.0	0.0	0.0	0.0	

월별평년값  
MONTHLY NORMALS

445 의왕 Uiwang

계급별 일수 Categorized Frequencies of Weather Phenomena (일, day)

요소 Element		월 Month	1	2	3	4	5	6	7	8	9	10	11	12
			JAN.	FEB.	MAR.	APR.	MAY	JUN.	JUL.	AUG.	SEP.	OCT.	NOV.	DEC.
일평균기온 Daily Mean Temp.	< -5.0°C	9.1	3.3	0.0	0.0	0.0	0.0	0.0	0.0	0.0	0.0	0.0	0.0	5.9
	< 0.0°C	21.3	13.6	2.4	0.0	0.0	0.0	0.0	0.0	0.0	0.0	0.0	2.1	16.3
	≥ 5.0°C	0.6	3.5	15.6	26.7	27.1	27.7	29.9	30.2	29.8	30.0	18.5	3.5	
	≥ 25.0°C	0.0	0.0	0.0	0.0	0.0	0.9	12.6	17.4	0.7	0.0	0.0	0.0	
	≥ 30.0°C	0.0	0.0	0.0	0.0	0.0	0.0	0.0	0.2	0.0	0.0	0.0	0.0	
일최고기온 Daily Max. Temp.	< 0.0°C	9.7	4.5	0.2	0.0	0.0	0.0	0.0	0.0	0.0	0.0	0.1	7.5	
	≥ 10.0°C	0.6	4.4	16.6	26.5	27.8	28.1	30.0	30.8	30.0	30.4	18.9	3.2	
	≥ 25.0°C	0.0	0.0	0.0	1.1	9.5	22.4	26.6	28.7	17.9	2.4	0.0	0.0	
	≥ 30.0°C	0.0	0.0	0.0	0.1	0.6	3.9	10.5	15.9	1.6	0.0	0.0	0.0	
	≥ 35.0°C	0.0	0.0	0.0	0.0	0.0	0.2	1.4	5.2	0.0	0.0	0.0	0.0	
일최저기온 Daily Min. Temp.	≤ -15.0°C	1.3	0.5	0.0	0.0	0.0	0.0	0.0	0.0	0.0	0.0	0.0	0.0	0.5
	≤ -12.0°C	4.4	1.4	0.0	0.0	0.0	0.0	0.0	0.0	0.0	0.0	0.0	0.0	2.2
	< -10.0°C	7.6	3.0	0.0	0.0	0.0	0.0	0.0	0.0	0.0	0.0	0.0	0.0	5.2
	< 0.0°C	29.6	23.9	14.4	1.5	0.0	0.0	0.0	0.0	0.0	0.6	10.6	26.1	
	≥ 5.0°C	0.1	0.4	3.6	16.1	27.2	28.1	30.0	30.8	30.0	25.8	8.9	0.4	
1시간강수량 1Hour Max. Precipitation	≥ 1.0mm	2.1	2.3	3.8	6.0	5.4	6.0	12.2	10.2	6.8	3.5	6.1	3.1	
	≥ 5.0mm	0.1	0.5	0.5	0.9	2.0	2.7	7.6	6.1	3.0	1.4	1.2	0.3	
	≥ 10.0mm	0.0	0.1	0.1	0.4	0.6	1.2	5.3	3.9	1.3	0.3	0.2	0.0	
	≥ 20.0mm	0.0	0.0	0.0	0.1	0.1	0.2	2.5	1.8	0.5	0.1	0.1	0.0	
	≥ 30.0mm	0.0	0.0	0.0	0.0	0.0	0.0	1.3	0.5	0.2	0.0	0.0	0.0	
일강수량 Daily Minimum Temp.	≥ 0.1mm	3.2	3.1	5.1	7.1	6.9	8.0	14.5	11.5	7.9	4.7	7.1	5.1	
	≥ 1.0mm	2.6	2.6	4.4	6.4	6.3	6.6	13.2	10.5	7.2	4.1	6.2	4.0	
	≥ 10.0mm	0.3	1.0	1.4	1.9	3.1	2.9	8.1	5.9	3.2	1.7	1.6	0.6	
	≥ 30.0mm	0.1	0.3	0.2	0.4	0.8	1.2	4.8	3.1	1.4	0.4	0.4	0.1	
	≥ 80.0mm	0.0	0.0	0.0	0.1	0.0	0.2	1.6	0.9	0.4	0.0	0.0	0.0	
일최대풍속 Daily Max. W.S.	< 3.4 m/s	13.1	9.4	7.2	6.8	12.7	16.2	17.4	16.5	15.9	15.9	13.1	11.9	
	3.4-7.9 m/s	9.2	11.3	15.1	15.8	10.5	6.0	6.2	6.1	6.5	7.2	9.2	11.0	
	8.0-13.8 m/s	0.0	0.0	0.0	0.1	0.0	0.1	0.1	0.3	0.2	0.0	0.0	0.0	
	≥ 13.9 m/s	0.0	0.0	0.0	0.0	0.0	0.0	0.0	0.0	0.0	0.0	0.0	0.0	

월별평년값  
MONTHLY NORMALS

504 포천 Pocheon

계급별 일수 Categorized Frequencies of Weather Phenomena (일, day)

요소 Element		월 Month	1	2	3	4	5	6	7	8	9	10	11	12
			JAN.	FEB.	MAR.	APR.	MAY	JUN.	JUL.	AUG.	SEP.	OCT.	NOV.	DEC.
일평균기온 Daily Mean Temp.	< -5.0°C	13.0	4.7	0.1	0.0	0.0	0.0	0.0	0.0	0.0	0.0	0.0	0.1	8.6
	< 0.0°C	24.7	15.6	3.0	0.0	0.0	0.0	0.0	0.0	0.0	0.0	0.0	4.0	19.9
	≥ 5.0°C	0.2	1.5	14.1	27.7	28.3	27.9	28.4	29.6	28.7	28.8	14.1	1.3	
	≥ 25.0°C	0.0	0.0	0.0	0.0	0.0	3.2	14.9	16.5	1.0	0.0	0.0	0.0	
	≥ 30.0°C	0.0	0.0	0.0	0.0	0.0	0.0	0.3	0.3	0.0	0.0	0.0	0.0	
일최고기온 Daily Max. Temp.	< 0.0°C	9.7	3.3	0.1	0.0	0.0	0.0	0.0	0.0	0.0	0.0	0.1	7.3	
	≥ 10.0°C	0.7	4.5	19.4	28.9	30.8	30.0	31.0	31.0	30.0	30.5	18.5	2.7	
	≥ 25.0°C	0.0	0.0	0.0	2.8	14.8	25.4	27.9	29.2	20.6	3.8	0.0	0.0	
	≥ 30.0°C	0.0	0.0	0.0	0.1	2.1	11.3	16.3	18.4	4.0	0.0	0.0	0.0	
	≥ 33.0°C	0.0	0.0	0.0	0.0	0.2	2.5	5.1	8.5	0.3	0.0	0.0	0.0	
	≥ 35.0°C	0.0	0.0	0.0	0.0	0.0	0.5	1.7	3.1	0.0	0.0	0.0	0.0	
일최저기온 Daily Min. Temp.	≤ -15.0°C	5.8	1.5	0.0	0.0	0.0	0.0	0.0	0.0	0.0	0.0	0.0	0.0	2.5
	≤ -12.0°C	11.8	4.6	0.0	0.0	0.0	0.0	0.0	0.0	0.0	0.0	0.0	0.0	7.1
	< -10.0°C	16.5	7.9	0.2	0.0	0.0	0.0	0.0	0.0	0.0	0.0	0.2	9.8	
	< 0.0°C	30.3	26.1	21.5	3.8	0.0	0.0	0.0	0.0	0.0	2.2	17.1	29.2	
	≥ 5.0°C	0.0	0.3	1.5	13.4	29.9	30.0	31.0	31.0	29.9	19.8	3.8	0.0	
	≥ 25.0°C	0.0	0.0	0.0	0.0	0.0	0.0	0.9	1.2	0.0	0.0	0.0	0.0	
1시간 최다 강수량 1Hour Max. Precipitation	≥ 1.0mm	1.8	2.0	3.3	5.5	5.7	6.8	11.5	11.0	5.3	4.2	4.8	2.6	
	≥ 5.0mm	0.1	0.3	0.4	1.1	1.8	2.9	7.3	6.6	2.4	1.6	0.7	0.2	
	≥ 10.0mm	0.0	0.1	0.0	0.3	0.5	1.6	4.8	4.2	1.3	0.6	0.1	0.0	
	≥ 20.0mm	0.0	0.0	0.0	0.0	0.1	0.5	1.5	2.0	0.3	0.0	0.0	0.0	
	≥ 30.0mm	0.0	0.0	0.0	0.0	0.0	0.1	0.8	1.0	0.2	0.0	0.0	0.0	
일강수량 Daily Minimum Temp.	≥ 0.1mm	2.9	3.3	5.2	6.7	7.0	8.4	13.4	12.9	6.9	5.5	6.2	4.4	
	≥ 1.0mm	2.2	2.7	4.1	6.1	6.2	7.4	12.1	11.8	5.8	4.7	5.4	3.5	
	≥ 10.0mm	0.4	0.6	0.9	1.9	2.6	3.3	7.5	6.7	2.9	2.0	1.2	0.4	
	≥ 30.0mm	0.0	0.1	0.1	0.4	0.9	1.4	4.0	3.5	1.3	0.4	0.3	0.0	
	≥ 80.0mm	0.0	0.0	0.0	0.0	0.1	0.1	1.1	1.3	0.3	0.0	0.0	0.0	
	≥ 100.0mm	0.0	0.0	0.0	0.0	0.1	0.1	0.8	0.9	0.1	0.0	0.0	0.0	
일최대풍속 Daily Max. W.S.	< 3.4 m/s	14.5	10.8	6.4	5.2	8.8	12.5	14.0	15.1	16.9	15.0	13.4	15.3	
	3.4-7.9 m/s	9.8	11.1	17.3	17.6	15.1	10.9	9.6	9.3	7.1	9.5	9.7	9.0	
	8.0-13.8 m/s	0.0	0.1	0.3	0.5	0.6	0.1	0.3	0.3	0.2	0.0	0.1	0.1	
	≥ 13.9 m/s	0.0	0.0	0.0	0.0	0.0	0.0	0.0	0.2	0.0	0.0	0.0	0.0	



월별평년값  
MONTHLY NORMALS

505 가평조종 Gapyeongjojong

계급별 일수 Categorized Frequencies of Weather Phenomena (일, day)

요소 Element		월 Month	1 JAN.	2 FEB.	3 MAR.	4 APR.	5 MAY	6 JUN.	7 JUL.	8 AUG.	9 SEP.	10 OCT.	11 NOV.	12 DEC.
일 평균 기온 Daily Mean Temp.	< -5.0°C		14.8	5.9	0.1	0.0	0.0	0.0	0.0	0.0	0.0	0.0	0.1	10.1
	< 0.0°C		25.7	18.4	4.0	0.0	0.0	0.0	0.0	0.0	0.0	0.0	5.6	22.6
	≥ 5.0°C		0.2	0.6	9.9	25.4	27.2	26.8	28.1	28.1	28.3	27.5	11.8	0.3
	≥ 25.0°C		0.0	0.0	0.0	0.0	0.0	0.4	7.9	10.1	0.2	0.0	0.0	0.0
	≥ 30.0°C		0.0	0.0	0.0	0.0	0.0	0.0	0.0	0.1	0.0	0.0	0.0	0.0
일 최고 기온 Daily Max. Temp.	< 0.0°C		11.7	4.7	0.2	0.0	0.0	0.0	0.0	0.0	0.0	0.0	0.2	8.7
	≥ 10.0°C		0.3	3.7	18.3	28.3	30.8	29.9	31.0	31.0	30.0	30.4	16.8	1.5
	≥ 25.0°C		0.0	0.0	0.0	2.6	13.0	23.5	26.4	28.2	17.6	1.8	0.0	0.0
	≥ 30.0°C		0.0	0.0	0.0	0.0	1.0	7.8	12.0	15.1	1.7	0.0	0.0	0.0
	≥ 33.0°C		0.0	0.0	0.0	0.0	0.1	1.0	2.7	5.5	0.0	0.0	0.0	0.0
	≥ 35.0°C		0.0	0.0	0.0	0.0	0.0	0.0	0.5	1.3	0.0	0.0	0.0	0.0
일 최저 기온 Daily Min. Temp.	≤ -15.0°C		8.0	2.7	0.0	0.0	0.0	0.0	0.0	0.0	0.0	0.0	0.0	3.9
	≤ -12.0°C		14.3	6.3	0.1	0.0	0.0	0.0	0.0	0.0	0.0	0.0	0.1	8.6
	< -10.0°C		18.2	9.8	0.4	0.0	0.0	0.0	0.0	0.0	0.0	0.0	0.7	11.8
	< 0.0°C		30.7	27.4	24.7	7.8	0.0	0.0	0.0	0.0	0.0	4.3	19.9	30.3
	≥ 5.0°C		0.0	0.0	0.8	9.0	27.2	29.8	31.0	31.0	29.4	16.5	3.1	0.0
	≥ 25.0°C		0.0	0.0	0.0	0.0	0.0	0.0	0.1	0.1	0.0	0.0	0.0	0.0
1 시간 최 대 강 수 량 1Hour Max. Precipitation	≥ 1.0mm		1.9	2.6	3.5	5.5	5.7	7.0	11.7	10.9	5.5	4.0	4.7	2.6
	≥ 5.0mm		0.2	0.4	0.3	1.4	1.8	2.8	7.4	6.6	2.4	1.2	0.7	0.1
	≥ 10.0mm		0.0	0.1	0.1	0.3	0.7	1.4	4.3	3.5	1.3	0.5	0.2	0.0
	≥ 20.0mm		0.0	0.0	0.0	0.1	0.1	0.5	1.9	1.5	0.3	0.0	0.0	0.0
	≥ 30.0mm		0.0	0.0	0.0	0.0	0.0	0.1	0.9	0.6	0.1	0.0	0.0	0.0
일 강 수 량 Daily Minimum Temp.	≥ 0.1mm		3.3	4.0	5.3	6.9	7.7	8.5	14.0	12.8	7.2	5.3	6.6	4.8
	≥ 1.0mm		2.6	3.4	4.4	6.0	6.3	7.6	12.3	11.3	6.0	4.5	5.6	3.5
	≥ 10.0mm		0.3	0.7	1.0	2.0	2.6	3.5	7.3	6.7	3.0	1.6	1.3	0.4
	≥ 30.0mm		0.1	0.2	0.2	0.6	0.8	1.1	4.3	3.3	1.2	0.4	0.1	0.0
	≥ 80.0mm		0.0	0.0	0.0	0.0	0.1	0.2	1.1	1.0	0.2	0.0	0.0	0.0
	≥ 100.0mm		0.0	0.0	0.0	0.0	0.0	0.1	0.9	0.6	0.1	0.0	0.0	0.0
일 최대 풍속 Daily Max. W.S.	< 3.4 m/s		10.9	8.6	5.6	4.7	8.2	12.3	15.3	15.5	16.9	16.0	13.4	12.9
	3.4-7.9 m/s		13.1	13.8	17.7	17.6	15.5	10.4	8.6	8.3	7.2	8.9	10.7	11.6
	8.0-13.8 m/s		0.1	0.1	0.4	0.5	0.1	0.1	0.2	0.2	0.1	0.0	0.2	0.1
	≥ 13.9 m/s		0.0	0.0	0.0	0.0	0.0	0.0	0.0	0.0	0.0	0.0	0.0	0.0

월별평년값  
MONTHLY NORMALS

510 영등포 Yeongdeungpo

계급별 일수 Categorized Frequencies of Weather Phenomena (일, day)

요소 Element		월 Month	1	2	3	4	5	6	7	8	9	10	11	12
			JAN.	FEB.	MAR.	APR.	MAY	JUN.	JUL.	AUG.	SEP.	OCT.	NOV.	DEC.
일평균기온 Daily Mean Temp.	< -5.0°C	5.4	1.3	0.0	0.0	0.0	0.0	0.0	0.0	0.0	0.0	0.0	0.0	3.1
	< 0.0°C	15.3	9.2	1.1	0.0	0.0	0.0	0.0	0.0	0.0	0.0	0.0	0.8	11.1
	≥ 5.0°C	1.8	5.7	19.8	27.9	28.1	27.5	28.4	28.2	26.6	28.2	20.5	5.7	
	≥ 25.0°C	0.0	0.0	0.0	0.0	0.6	7.8	20.5	23.4	5.5	0.0	0.0	0.0	
	≥ 30.0°C	0.0	0.0	0.0	0.0	0.0	0.0	1.5	4.0	0.0	0.0	0.0	0.0	
일최고기온 Daily Max. Temp.	< 0.0°C	8.2	2.9	0.1	0.0	0.0	0.0	0.0	0.0	0.0	0.0	0.0	0.0	5.5
	≥ 10.0°C	1.1	4.8	20.3	29.3	30.7	30.0	31.0	31.0	30.0	30.7	20.8	4.0	
	≥ 25.0°C	0.0	0.0	0.0	2.2	14.2	25.9	29.4	30.1	23.5	4.3	0.0	0.0	
	≥ 30.0°C	0.0	0.0	0.0	0.1	1.8	10.5	17.3	20.8	5.7	0.0	0.0	0.0	
	≥ 33.0°C	0.0	0.0	0.0	0.0	0.1	1.3	5.3	9.8	0.4	0.0	0.0	0.0	
	≥ 35.0°C	0.0	0.0	0.0	0.0	0.0	0.1	1.1	3.7	0.0	0.0	0.0	0.0	
일최저기온 Daily Min. Temp.	≤ -15.0°C	0.5	0.0	0.0	0.0	0.0	0.0	0.0	0.0	0.0	0.0	0.0	0.0	0.0
	≤ -12.0°C	1.6	0.3	0.0	0.0	0.0	0.0	0.0	0.0	0.0	0.0	0.0	0.0	0.4
	< -10.0°C	3.0	0.8	0.0	0.0	0.0	0.0	0.0	0.0	0.0	0.0	0.0	0.0	1.4
	< 0.0°C	25.5	18.0	5.4	0.0	0.0	0.0	0.0	0.0	0.0	0.0	4.5	20.3	
	≥ 5.0°C	0.3	1.0	9.4	27.4	30.7	30.0	31.0	31.0	30.0	30.0	15.8	1.6	
	≥ 25.0°C	0.0	0.0	0.0	0.0	0.0	0.1	6.4	12.1	0.2	0.0	0.0	0.0	
1시간강수량 1Hour Max. Precipitation	≥ 1.0mm	1.7	2.0	2.9	5.0	4.7	5.6	10.4	9.8	5.5	3.6	4.3	2.4	
	≥ 5.0mm	0.1	0.1	0.4	1.1	1.6	2.8	6.0	6.2	2.5	1.2	0.5	0.1	
	≥ 10.0mm	0.0	0.0	0.0	0.2	0.6	1.2	3.6	3.6	1.3	0.3	0.1	0.0	
	≥ 20.0mm	0.0	0.0	0.0	0.0	0.1	0.3	1.6	1.5	0.3	0.0	0.0	0.0	
	≥ 30.0mm	0.0	0.0	0.0	0.0	0.1	0.1	0.8	0.8	0.1	0.0	0.0	0.0	
일강수량 Daily Minimum Temp.	≥ 0.1mm	2.9	3.3	4.4	6.5	6.4	7.1	12.4	11.0	6.5	4.5	5.9	4.1	
	≥ 1.0mm	2.4	2.4	3.5	5.6	5.4	6.2	11.2	10.0	5.9	4.1	4.7	3.1	
	≥ 10.0mm	0.2	0.6	0.8	2.0	2.2	2.8	6.1	6.0	2.8	1.4	1.3	0.4	
	≥ 30.0mm	0.0	0.1	0.1	0.3	0.8	0.9	3.5	2.9	1.3	0.3	0.1	0.0	
	≥ 80.0mm	0.0	0.0	0.0	0.0	0.1	0.1	1.1	1.0	0.3	0.0	0.0	0.0	
	≥ 100.0mm	0.0	0.0	0.0	0.0	0.0	0.1	0.7	0.6	0.1	0.0	0.0	0.0	
일최대풍속 Daily Max. W.S.	< 3.4 m/s	12.8	8.8	5.5	4.9	6.2	8.1	9.1	10.2	12.9	13.6	13.3	13.3	
	3.4-7.9 m/s	10.8	12.9	18.0	18.7	18.1	15.1	14.9	14.3	10.3	10.6	9.8	10.3	
	8.0-13.8 m/s	0.1	0.2	0.4	0.5	0.1	0.0	0.1	0.1	0.1	0.0	0.0	0.0	
	≥ 13.9 m/s	0.0	0.0	0.0	0.0	0.0	0.0	0.0	0.0	0.0	0.0	0.0	0.0	

월별평년값  
MONTHLY NORMALS

512 인천연수 Incheonyeonsu

계급별 일수 Categorized Frequencies of Weather Phenomena (일, day)

요소 Element		월 Month	1	2	3	4	5	6	7	8	9	10	11	12
			JAN.	FEB.	MAR.	APR.	MAY	JUN.	JUL.	AUG.	SEP.	OCT.	NOV.	DEC.
일 평균 기온 Daily Mean Temp.	< -5.0°C	6.0	1.7	0.0	0.0	0.0	0.0	0.0	0.0	0.0	0.0	0.0	0.0	3.4
	< 0.0°C	18.8	11.6	1.5	0.0	0.0	0.0	0.0	0.0	0.0	0.0	0.0	0.8	13.2
	≥ 5.0°C	1.2	3.0	18.0	29.0	29.6	28.8	29.8	30.5	29.6	30.0	21.7	5.5	
	≥ 25.0°C	0.0	0.0	0.0	0.0	0.1	2.0	16.0	23.0	3.5	0.0	0.0	0.0	
	≥ 30.0°C	0.0	0.0	0.0	0.0	0.0	0.0	0.4	1.8	0.0	0.0	0.0	0.0	
일 최고 기온 Daily Max. Temp.	< 0.0°C	8.2	3.0	0.2	0.0	0.0	0.0	0.0	0.0	0.0	0.0	0.0	0.0	5.2
	≥ 10.0°C	1.0	3.6	17.5	29.0	30.6	30.0	30.8	31.0	29.9	30.7	21.2	4.3	
	≥ 25.0°C	0.0	0.0	0.0	1.1	7.7	23.3	28.5	29.9	23.0	3.4	0.0	0.0	
	≥ 30.0°C	0.0	0.0	0.0	0.0	0.5	4.1	13.6	19.0	4.5	0.0	0.0	0.0	
	≥ 33.0°C	0.0	0.0	0.0	0.0	0.0	0.3	2.6	7.2	0.4	0.0	0.0	0.0	
	≥ 35.0°C	0.0	0.0	0.0	0.0	0.0	0.0	0.7	2.1	0.0	0.0	0.0	0.0	
일 최저 기온 Daily Min. Temp.	≤ -15.0°C	0.6	0.1	0.0	0.0	0.0	0.0	0.0	0.0	0.0	0.0	0.0	0.0	0.0
	≤ -12.0°C	2.1	0.4	0.0	0.0	0.0	0.0	0.0	0.0	0.0	0.0	0.0	0.0	0.6
	< -10.0°C	4.7	1.3	0.0	0.0	0.0	0.0	0.0	0.0	0.0	0.0	0.0	0.0	2.0
	< 0.0°C	28.0	23.3	10.3	0.2	0.0	0.0	0.0	0.0	0.0	0.0	7.2	24.0	
	≥ 5.0°C	0.1	0.4	4.1	23.1	30.6	30.0	30.8	31.0	29.9	29.0	11.2	0.7	
	≥ 25.0°C	0.0	0.0	0.0	0.0	0.0	0.0	2.7	6.9	0.0	0.0	0.0	0.0	
1 시간 최 다 강 수 량 1Hour Max. Precipitation	≥ 1.0mm	2.0	2.2	3.1	4.9	5.1	5.7	10.2	9.0	5.6	3.8	4.9	3.0	
	≥ 5.0mm	0.0	0.2	0.5	1.0	1.8	2.2	6.2	5.3	2.4	1.2	0.9	0.2	
	≥ 10.0mm	0.0	0.1	0.1	0.1	0.6	1.1	3.8	3.4	1.0	0.5	0.1	0.0	
	≥ 20.0mm	0.0	0.0	0.0	0.0	0.0	0.2	1.6	1.4	0.4	0.1	0.0	0.0	
	≥ 30.0mm	0.0	0.0	0.0	0.0	0.0	0.1	0.5	0.6	0.2	0.0	0.0	0.0	
일 강 수 량 Daily Minimum Temp.	≥ 0.1mm	3.5	3.4	4.8	7.4	7.2	7.7	12.8	10.7	7.1	4.7	7.1	5.1	
	≥ 1.0mm	2.8	2.6	3.8	5.8	6.2	6.1	10.9	9.6	6.0	4.2	5.6	3.6	
	≥ 10.0mm	0.3	0.7	0.8	2.2	2.6	2.9	6.6	5.5	2.8	1.5	1.3	0.4	
	≥ 30.0mm	0.0	0.1	0.2	0.4	0.9	0.9	3.6	2.5	1.4	0.3	0.3	0.0	
	≥ 80.0mm	0.0	0.0	0.0	0.0	0.0	0.2	1.0	0.6	0.2	0.0	0.0	0.0	
	≥ 100.0mm	0.0	0.0	0.0	0.0	0.0	0.1	0.6	0.4	0.0	0.0	0.0	0.0	
일 최대풍속 Daily Max. W.S.	< 3.4 m/s	10.4	6.8	3.5	3.2	4.7	6.2	8.5	8.9	10.9	11.6	11.5	11.6	
	3.4-7.9 m/s	14.4	15.4	20.5	20.5	20.2	18.4	16.7	16.6	13.8	13.8	13.3	13.6	
	8.0-13.8 m/s	0.4	0.9	1.2	1.0	0.1	0.0	0.2	0.2	0.2	0.1	0.3	0.3	
	≥ 13.9 m/s	0.0	0.1	0.1	0.0	0.0	0.0	0.0	0.0	0.0	0.0	0.0	0.0	

월별평년값  
MONTHLY NORMALS

516 안성 Ansung

계급별 일수 Categorized Frequencies of Weather Phenomena (일, day)

요소 Element		월 Month	1	2	3	4	5	6	7	8	9	10	11	12
			JAN.	FEB.	MAR.	APR.	MAY	JUN.	JUL.	AUG.	SEP.	OCT.	NOV.	DEC.
일 평균 기온 Daily Mean Temp.	< -5.0°C	7.5	2.3	0.0	0.0	0.0	0.0	0.0	0.0	0.0	0.0	0.0	0.0	4.5
	< 0.0°C	20.4	12.3	1.8	0.0	0.0	0.0	0.0	0.0	0.0	0.0	0.0	1.1	14.9
	≥ 5.0°C	0.8	2.9	16.3	28.6	28.5	27.5	28.9	29.3	28.8	28.8	17.3	3.0	
	≥ 25.0°C	0.0	0.0	0.0	0.0	0.0	3.4	18.0	20.1	2.6	0.0	0.0	0.0	
	≥ 30.0°C	0.0	0.0	0.0	0.0	0.0	0.0	1.1	1.6	0.0	0.0	0.0	0.0	
일 최고 기온 Daily Max. Temp.	< 0.0°C	7.5	2.8	0.2	0.0	0.0	0.0	0.0	0.0	0.0	0.0	0.0	5.2	
	≥ 10.0°C	1.3	5.1	20.5	29.4	30.1	29.8	30.9	31.0	30.0	30.7	20.7	3.9	
	≥ 25.0°C	0.0	0.0	0.1	3.1	15.0	26.0	29.1	29.3	22.0	4.1	0.0	0.0	
	≥ 30.0°C	0.0	0.0	0.0	0.1	1.6	9.0	17.7	19.9	4.8	0.0	0.0	0.0	
	≥ 33.0°C	0.0	0.0	0.0	0.0	0.1	1.3	5.1	9.8	0.5	0.0	0.0	0.0	
	≥ 35.0°C	0.0	0.0	0.0	0.0	0.0	0.2	1.6	3.1	0.0	0.0	0.0	0.0	
일 최저 기온 Daily Min. Temp.	≤ -15.0°C	1.6	0.3	0.0	0.0	0.0	0.0	0.0	0.0	0.0	0.0	0.0	0.1	
	≤ -12.0°C	4.9	1.4	0.0	0.0	0.0	0.0	0.0	0.0	0.0	0.0	0.0	1.9	
	< -10.0°C	8.7	3.3	0.1	0.0	0.0	0.0	0.0	0.0	0.0	0.0	0.0	5.2	
	< 0.0°C	28.5	24.1	16.5	1.6	0.0	0.0	0.0	0.0	0.0	0.8	11.8	27.5	
	≥ 5.0°C	0.1	0.4	2.6	17.1	29.8	29.8	30.9	31.0	30.0	25.3	7.0	0.3	
	≥ 25.0°C	0.0	0.0	0.0	0.0	0.0	0.0	2.6	3.7	0.0	0.0	0.0	0.0	
1 시간 최 다 강 수 량 1Hour Max. Precipitation	≥ 1.0mm	2.5	2.4	3.9	5.3	5.1	5.4	10.2	9.6	6.2	4.0	4.9	2.9	
	≥ 5.0mm	0.4	0.3	0.4	1.0	1.3	2.5	6.0	5.7	2.8	0.9	0.8	0.1	
	≥ 10.0mm	0.0	0.0	0.0	0.3	0.5	1.4	3.9	3.9	1.6	0.2	0.1	0.0	
	≥ 20.0mm	0.0	0.0	0.0	0.0	0.0	0.3	1.5	1.7	0.3	0.0	0.0	0.0	
	≥ 30.0mm	0.0	0.0	0.0	0.0	0.0	0.0	0.6	0.8	0.1	0.0	0.0	0.0	
일 강 수 량 Daily Minimum Temp.	≥ 0.1mm	4.5	3.7	5.8	7.0	6.6	7.2	12.8	11.6	7.6	5.1	6.8	5.1	
	≥ 1.0mm	3.5	2.8	4.6	6.2	5.6	6.1	11.3	10.3	6.7	4.5	5.5	3.7	
	≥ 10.0mm	0.4	0.9	1.2	2.3	2.1	2.8	6.3	5.9	3.5	1.5	1.4	0.4	
	≥ 30.0mm	0.1	0.1	0.1	0.5	0.5	1.1	3.4	3.1	1.5	0.4	0.1	0.0	
	≥ 80.0mm	0.0	0.0	0.0	0.0	0.0	0.3	0.8	0.5	0.3	0.0	0.0	0.0	
	≥ 100.0mm	0.0	0.0	0.0	0.0	0.0	0.2	0.6	0.4	0.1	0.0	0.0	0.0	
일 최대 풍속 Daily Max. W.S.	< 3.4 m/s	13.9	11.2	8.8	8.5	11.3	13.1	14.5	15.3	14.9	16.8	14.9	15.8	
	3.4-7.9 m/s	10.8	11.1	15.0	15.4	12.5	9.3	8.5	9.0	8.4	8.3	9.0	9.1	
	8.0-13.8 m/s	0.2	0.4	0.6	0.6	0.6	0.1	0.1	0.2	0.1	0.1	0.1	0.3	
	≥ 13.9 m/s	0.0	0.0	0.0	0.0	0.0	0.0	0.0	0.0	0.0	0.0	0.0	0.0	

월별평년값  
MONTHLY NORMALS

517 간성 Gansung

계급별 일수 Categorized Frequencies of Weather Phenomena (일, day)

요소 Element		월 Month	1	2	3	4	5	6	7	8	9	10	11	12
			JAN.	FEB.	MAR.	APR.	MAY	JUN.	JUL.	AUG.	SEP.	OCT.	NOV.	DEC.
일평균기온 Daily Mean Temp.	< -5.0°C	3.2	1.0	0.0	0.0	0.0	0.0	0.0	0.0	0.0	0.0	0.0	0.0	1.5
	< 0.0°C	16.6	10.0	1.8	0.0	0.0	0.0	0.0	0.0	0.0	0.0	0.0	0.3	9.3
	≥ 5.0°C	1.3	3.8	15.9	28.3	30.6	29.1	29.8	29.7	28.4	29.5	21.6	5.3	
	≥ 25.0°C	0.0	0.0	0.0	0.0	0.6	1.8	9.6	10.0	0.6	0.0	0.0	0.0	
	≥ 30.0°C	0.0	0.0	0.0	0.0	0.0	0.0	0.6	0.5	0.0	0.0	0.0	0.0	
일최고기온 Daily Max. Temp.	< 0.0°C	4.4	1.8	0.1	0.0	0.0	0.0	0.0	0.0	0.0	0.0	0.0	0.0	2.5
	≥ 10.0°C	1.3	4.2	15.9	26.8	30.9	29.9	31.0	31.0	29.9	30.5	22.0	5.4	
	≥ 25.0°C	0.0	0.0	0.0	2.1	8.9	12.2	18.9	24.3	9.0	1.4	0.0	0.0	
	≥ 30.0°C	0.0	0.0	0.0	0.1	1.4	3.4	8.7	8.0	1.0	0.0	0.0	0.0	
	≥ 33.0°C	0.0	0.0	0.0	0.0	0.2	0.6	3.8	3.2	0.2	0.0	0.0	0.0	
	≥ 35.0°C	0.0	0.0	0.0	0.0	0.0	0.1	0.8	0.5	0.0	0.0	0.0	0.0	
일최저기온 Daily Min. Temp.	≤ -15.0°C	0.1	0.0	0.0	0.0	0.0	0.0	0.0	0.0	0.0	0.0	0.0	0.0	0.0
	≤ -12.0°C	1.2	0.5	0.0	0.0	0.0	0.0	0.0	0.0	0.0	0.0	0.0	0.0	0.1
	< -10.0°C	3.5	1.2	0.1	0.0	0.0	0.0	0.0	0.0	0.0	0.0	0.0	0.0	1.2
	< 0.0°C	28.6	23.6	15.4	1.4	0.0	0.0	0.0	0.0	0.0	0.2	7.9	24.8	
	≥ 5.0°C	0.1	0.1	3.8	17.2	30.3	29.8	31.0	31.0	29.9	26.5	8.9	0.5	
	≥ 25.0°C	0.0	0.0	0.0	0.0	0.0	0.0	1.4	1.1	0.1	0.0	0.0	0.0	
1시간강수량 1Hour Max. Precipitation	≥ 1.0mm	3.4	3.3	4.9	5.0	5.4	7.4	10.6	10.6	7.5	4.7	5.5	2.4	
	≥ 5.0mm	0.3	0.3	0.3	1.4	1.4	2.4	4.8	5.5	3.4	1.9	1.4	0.3	
	≥ 10.0mm	0.0	0.0	0.0	0.0	0.3	1.0	2.1	3.0	1.4	0.7	0.3	0.0	
	≥ 20.0mm	0.0	0.0	0.0	0.0	0.0	0.2	0.6	1.1	0.4	0.2	0.0	0.0	
	≥ 30.0mm	0.0	0.0	0.0	0.0	0.0	0.1	0.2	0.3	0.2	0.1	0.0	0.0	
일강수량 Daily Minimum Temp.	≥ 0.1mm	4.7	4.9	6.7	7.0	7.5	9.9	13.3	12.8	9.6	6.0	7.0	3.4	
	≥ 1.0mm	4.1	4.1	5.6	5.8	6.1	8.5	12.0	11.3	8.3	5.3	6.0	2.8	
	≥ 10.0mm	1.2	1.1	1.7	2.1	2.1	2.8	5.7	5.8	4.3	2.3	2.7	1.1	
	≥ 30.0mm	0.2	0.1	0.2	0.6	0.7	1.2	2.7	3.2	1.9	0.9	1.0	0.1	
	≥ 80.0mm	0.0	0.0	0.0	0.0	0.3	0.3	0.8	0.9	0.5	0.2	0.0	0.0	
	≥ 100.0mm	0.0	0.0	0.0	0.0	0.1	0.1	0.6	0.6	0.3	0.1	0.0	0.0	
일최대풍속 Daily Max. W.S.	< 3.4 m/s	8.8	7.5	5.4	5.1	7.5	10.3	14.4	15.0	12.8	10.0	8.8	8.4	
	3.4-7.9 m/s	12.9	12.5	17.0	17.0	16.3	13.4	11.1	10.2	10.6	13.4	14.3	13.0	
	8.0-13.8 m/s	4.3	3.4	3.2	2.8	1.7	0.3	0.3	0.6	0.5	1.8	1.8	3.7	
	≥ 13.9 m/s	0.3	0.3	0.1	0.2	0.0	0.0	0.0	0.0	0.0	0.0	0.2	0.4	

월별평년값  
MONTHLY NORMALS

526 평창 Pyeongchang

계급별 일수 Categorized Frequencies of Weather Phenomena (일, day)

요소 Element		월 Month	1	2	3	4	5	6	7	8	9	10	11	12
			JAN.	FEB.	MAR.	APR.	MAY	JUN.	JUL.	AUG.	SEP.	OCT.	NOV.	DEC.
일평균기온 Daily Mean Temp.	< -5.0°C	14.0	5.5	0.2	0.0	0.0	0.0	0.0	0.0	0.0	0.0	0.0	0.1	9.3
	< 0.0°C	24.9	17.4	4.1	0.0	0.0	0.0	0.0	0.0	0.0	0.0	0.0	4.5	21.2
	≥ 5.0°C	0.0	0.8	11.1	26.8	29.1	28.9	29.8	29.5	28.7	28.5	13.1	0.8	0.0
	≥ 25.0°C	0.0	0.0	0.0	0.0	0.0	0.4	5.7	8.0	0.1	0.0	0.0	0.0	0.0
	≥ 30.0°C	0.0	0.0	0.0	0.0	0.0	0.0	0.0	0.0	0.0	0.0	0.0	0.0	0.0
일최고기온 Daily Max. Temp.	< 0.0°C	9.4	3.0	0.1	0.0	0.0	0.0	0.0	0.0	0.0	0.0	0.0	0.1	6.5
	≥ 10.0°C	0.5	4.0	17.6	28.3	31.0	30.0	30.9	31.0	30.0	30.4	18.4	2.4	0.0
	≥ 25.0°C	0.0	0.0	0.0	2.1	11.7	22.4	25.4	27.0	14.8	1.3	0.0	0.0	0.0
	≥ 30.0°C	0.0	0.0	0.0	0.1	0.9	5.8	8.8	11.3	0.7	0.0	0.0	0.0	0.0
	≥ 33.0°C	0.0	0.0	0.0	0.0	0.1	0.5	1.4	3.0	0.0	0.0	0.0	0.0	0.0
	≥ 35.0°C	0.0	0.0	0.0	0.0	0.0	0.0	0.3	0.7	0.0	0.0	0.0	0.0	0.0
일최저기온 Daily Min. Temp.	≤ -15.0°C	6.4	1.8	0.1	0.0	0.0	0.0	0.0	0.0	0.0	0.0	0.0	0.0	2.9
	≤ -12.0°C	12.9	5.5	0.2	0.0	0.0	0.0	0.0	0.0	0.0	0.0	0.0	0.0	7.3
	< -10.0°C	17.3	9.1	0.4	0.0	0.0	0.0	0.0	0.0	0.0	0.0	0.1	11.0	0.0
	< 0.0°C	30.3	26.7	23.7	5.8	0.0	0.0	0.0	0.0	0.0	2.3	18.5	29.7	0.0
	≥ 5.0°C	0.0	0.0	0.8	11.0	28.8	30.0	30.9	31.0	29.8	19.3	3.6	0.0	0.0
	≥ 25.0°C	0.0	0.0	0.0	0.0	0.0	0.0	0.0	0.0	0.0	0.0	0.0	0.0	0.0
1시간강수량 1Hour Max. Precipitation	≥ 1.0mm	1.8	2.4	4.5	6.0	5.8	7.2	11.7	11.4	6.5	3.6	4.3	2.5	0.1
	≥ 5.0mm	0.1	0.1	0.4	1.1	1.6	3.3	6.6	5.8	2.5	1.1	0.3	0.1	0.0
	≥ 10.0mm	0.1	0.0	0.0	0.2	0.3	1.4	3.3	3.3	1.0	0.2	0.0	0.0	0.0
	≥ 20.0mm	0.0	0.0	0.0	0.0	0.0	0.5	1.4	0.9	0.3	0.1	0.0	0.0	0.0
	≥ 30.0mm	0.0	0.0	0.0	0.0	0.0	0.1	0.4	0.2	0.1	0.0	0.0	0.0	0.0
일강수량 Daily Minimum Temp.	≥ 0.1mm	3.9	4.0	6.8	7.9	7.5	8.9	14.5	13.9	8.1	5.1	6.5	4.5	0.0
	≥ 1.0mm	2.8	3.0	5.4	6.8	6.5	7.9	12.9	12.3	7.3	4.1	5.0	3.8	0.0
	≥ 10.0mm	0.5	0.7	1.2	2.2	2.6	3.2	6.9	6.4	3.5	1.5	1.1	0.4	0.0
	≥ 30.0mm	0.1	0.1	0.1	0.5	0.6	1.3	3.1	2.6	1.1	0.4	0.1	0.0	0.0
	≥ 80.0mm	0.0	0.0	0.0	0.0	0.0	0.2	0.8	0.3	0.2	0.0	0.0	0.0	0.0
	≥ 100.0mm	0.0	0.0	0.0	0.0	0.0	0.1	0.5	0.2	0.1	0.0	0.0	0.0	0.0
일최대풍속 Daily Max. W.S.	< 3.4 m/s	12.5	10.0	6.4	4.5	7.8	12.5	15.8	16.4	16.9	14.4	13.2	13.2	0.0
	3.4-7.9 m/s	13.5	13.7	19.7	20.5	18.1	12.9	10.2	9.3	7.9	11.6	11.8	12.7	0.0
	8.0-13.8 m/s	0.0	0.1	0.1	0.5	0.3	0.1	0.1	0.2	0.1	0.0	0.1	0.0	0.0
	≥ 13.9 m/s	0.0	0.0	0.0	0.0	0.0	0.0	0.0	0.0	0.0	0.0	0.0	0.0	0.0

월 별 평 년 값  
MONTHLY NORMALS

532 의정부 Uijeongbu

계급별 일수 Categorized Frequencies of Weather Phenomena (일, day)

요소 Element		월 Month	1 JAN.	2 FEB.	3 MAR.	4 APR.	5 MAY	6 JUN.	7 JUL.	8 AUG.	9 SEP.	10 OCT.	11 NOV.	12 DEC.
일 평균 기 온 Daily Mean Temp.	< -5.0°C		10.1	3.5	0.0	0.0	0.0	0.0	0.0	0.0	0.0	0.0	0.0	6.8
	< 0.0°C		22.3	13.8	2.4	0.0	0.0	0.0	0.0	0.0	0.0	0.0	2.8	16.7
	≥ 5.0°C		0.4	2.1	15.6	27.6	29.1	26.7	28.3	29.2	28.6	28.7	16.5	1.8
	≥ 25.0°C		0.0	0.0	0.0	0.0	0.0	1.7	13.7	16.1	0.9	0.0	0.0	0.0
	≥ 30.0°C		0.0	0.0	0.0	0.0	0.0	0.0	0.3	0.2	0.0	0.0	0.0	0.0
일 최 고 기 온 Daily Max. Temp.	< 0.0°C		9.4	3.5	0.2	0.0	0.0	0.0	0.0	0.0	0.0	0.0	0.1	7.0
	≥ 10.0°C		0.6	4.3	19.9	29.0	31.0	29.7	31.0	31.0	29.9	30.5	19.2	2.7
	≥ 25.0°C		0.0	0.0	0.0	2.0	13.1	24.3	27.9	29.3	20.3	2.7	0.0	0.0
	≥ 30.0°C		0.0	0.0	0.0	0.0	1.3	8.4	14.6	17.1	3.3	0.0	0.0	0.0
	≥ 33.0°C		0.0	0.0	0.0	0.0	0.0	1.3	2.9	6.9	0.2	0.0	0.0	0.0
	≥ 35.0°C		0.0	0.0	0.0	0.0	0.0	0.2	0.8	1.7	0.0	0.0	0.0	0.0
일 최 저 기 온 Daily Min. Temp.	≤ -15.0°C		3.2	0.6	0.0	0.0	0.0	0.0	0.0	0.0	0.0	0.0	0.0	1.1
	≤ -12.0°C		8.3	2.2	0.0	0.0	0.0	0.0	0.0	0.0	0.0	0.0	0.0	4.6
	< -10.0°C		12.5	5.1	0.0	0.0	0.0	0.0	0.0	0.0	0.0	0.0	0.0	8.1
	< 0.0°C		30.0	24.9	18.8	2.1	0.0	0.0	0.0	0.0	0.0	1.5	14.2	28.4
	≥ 5.0°C		0.1	0.3	2.6	16.5	30.5	29.7	31.0	31.0	29.9	22.7	5.5	0.1
	≥ 25.0°C		0.0	0.0	0.0	0.0	0.0	0.0	1.0	1.6	0.0	0.0	0.0	0.0
1 시 간 최 다 강 수 량 1Hour Max. Precipitation	≥ 1.0mm		1.8	2.1	3.8	5.4	5.8	6.0	11.4	10.5	5.5	4.3	4.8	2.8
	≥ 5.0mm		0.1	0.3	0.4	1.4	2.0	2.6	7.3	6.9	2.8	1.4	0.9	0.3
	≥ 10.0mm		0.0	0.0	0.1	0.4	0.7	1.4	4.2	4.6	1.4	0.4	0.2	0.0
	≥ 20.0mm		0.0	0.0	0.0	0.0	0.1	0.3	2.1	1.8	0.4	0.0	0.0	0.0
	≥ 30.0mm		0.0	0.0	0.0	0.0	0.0	0.1	1.1	0.7	0.1	0.0	0.0	0.0
일 강 수 량 Daily Minimum Temp.	≥ 0.1mm		3.0	3.5	5.5	6.7	7.4	7.4	13.3	12.1	6.9	5.3	6.6	4.6
	≥ 1.0mm		2.4	2.6	4.4	5.9	6.4	6.5	12.1	11.0	6.0	4.7	5.3	3.4
	≥ 10.0mm		0.3	0.6	1.0	2.1	2.8	3.0	7.3	6.8	3.1	1.8	1.4	0.5
	≥ 30.0mm		0.1	0.1	0.2	0.6	0.9	1.2	4.1	3.9	1.5	0.4	0.2	0.0
	≥ 80.0mm		0.0	0.0	0.0	0.0	0.2	0.2	1.3	1.2	0.3	0.0	0.0	0.0
	≥ 100.0mm		0.0	0.0	0.0	0.0	0.1	0.1	0.9	0.9	0.1	0.0	0.0	0.0
일 최 대 풍 속 Daily Max. W.S.	< 3.4 m/s		17.9	14.4	11.5	10.3	15.0	14.5	18.0	18.0	20.5	20.8	18.1	17.5
	3.4-7.9 m/s		6.8	8.2	13.7	14.3	11.3	9.3	7.3	7.0	4.5	5.2	7.0	6.7
	8.0-13.8 m/s		0.0	0.0	0.0	0.0	0.0	0.0	0.0	0.0	0.0	0.0	0.0	0.0
	≥ 13.9 m/s		0.0	0.0	0.0	0.0	0.0	0.0	0.0	0.0	0.1	0.0	0.0	0.0

월별평년값  
MONTHLY NORMALS

536 황성 Hwoingseong

계급별 일수 Categorized Frequencies of Weather Phenomena (일, day)

요소 Element		월 Month	1	2	3	4	5	6	7	8	9	10	11	12
			JAN.	FEB.	MAR.	APR.	MAY	JUN.	JUL.	AUG.	SEP.	OCT.	NOV.	DEC.
일 평균 기온 Daily Mean Temp.	< -5.0°C	13.3	4.6	0.1	0.0	0.0	0.0	0.0	0.0	0.0	0.0	0.0	0.0	8.5
	< 0.0°C	24.8	16.0	2.9	0.0	0.0	0.0	0.0	0.0	0.0	0.0	0.0	4.0	20.4
	≥ 5.0°C	0.3	1.3	13.4	28.3	30.0	28.9	30.0	30.5	29.4	29.5	14.1	0.9	0.0
	≥ 25.0°C	0.0	0.0	0.0	0.0	0.0	1.7	12.6	14.8	0.5	0.0	0.0	0.0	0.0
	≥ 30.0°C	0.0	0.0	0.0	0.0	0.0	0.0	0.2	0.3	0.0	0.0	0.0	0.0	0.0
일 최고 기온 Daily Max. Temp.	< 0.0°C	8.8	2.4	0.1	0.0	0.0	0.0	0.0	0.0	0.0	0.0	0.0	0.0	6.0
	≥ 10.0°C	0.9	5.0	20.8	29.2	31.0	30.0	31.0	31.0	30.0	30.8	19.2	2.8	0.0
	≥ 25.0°C	0.0	0.0	0.0	4.0	16.5	25.8	27.9	28.9	19.8	3.5	0.0	0.0	0.0
	≥ 30.0°C	0.0	0.0	0.0	0.3	2.8	11.9	16.0	17.6	4.0	0.0	0.0	0.0	0.0
	≥ 33.0°C	0.0	0.0	0.0	0.0	0.3	2.6	5.2	7.3	0.5	0.0	0.0	0.0	0.0
	≥ 35.0°C	0.0	0.0	0.0	0.0	0.0	0.5	1.3	2.8	0.0	0.0	0.0	0.0	0.0
일 최저 기온 Daily Min. Temp.	≤ -15.0°C	6.5	1.5	0.0	0.0	0.0	0.0	0.0	0.0	0.0	0.0	0.0	0.0	2.9
	≤ -12.0°C	11.9	4.9	0.1	0.0	0.0	0.0	0.0	0.0	0.0	0.0	0.1	7.2	0.0
	< -10.0°C	16.2	8.2	0.3	0.0	0.0	0.0	0.0	0.0	0.0	0.0	0.3	10.0	0.0
	< 0.0°C	30.1	26.4	22.6	4.3	0.0	0.0	0.0	0.0	0.1	2.5	17.8	29.4	0.0
	≥ 5.0°C	0.1	0.1	1.5	12.3	29.3	30.0	31.0	31.0	29.8	20.0	4.0	0.0	0.0
	≥ 25.0°C	0.0	0.0	0.0	0.0	0.0	0.0	0.2	0.5	0.0	0.0	0.0	0.0	0.0
1 시간 최 다 강 수 량 1Hour Max. Precipitation	≥ 1.0mm	2.5	2.5	4.4	5.9	6.0	6.9	12.3	11.4	6.2	4.0	4.6	2.5	0.0
	≥ 5.0mm	0.5	0.2	0.5	1.3	1.9	3.0	7.2	6.2	2.7	1.3	0.5	0.1	0.0
	≥ 10.0mm	0.0	0.0	0.1	0.2	0.7	1.5	4.5	3.7	1.4	0.3	0.1	0.0	0.0
	≥ 20.0mm	0.0	0.0	0.0	0.0	0.2	0.5	1.6	1.4	0.4	0.0	0.0	0.0	0.0
	≥ 30.0mm	0.0	0.0	0.0	0.0	0.0	0.1	0.7	0.5	0.2	0.0	0.0	0.0	0.0
일 강 수 량 Daily Minimum Temp.	≥ 0.1mm	4.2	4.2	6.6	7.7	7.8	8.8	14.5	13.3	8.1	5.0	6.7	4.8	0.0
	≥ 1.0mm	2.9	3.3	5.3	6.6	6.9	7.6	13.1	12.0	6.9	4.3	5.5	3.5	0.0
	≥ 10.0mm	0.4	0.8	1.2	2.6	2.8	3.4	7.7	6.6	3.8	1.8	1.3	0.4	0.0
	≥ 30.0mm	0.0	0.1	0.3	0.4	0.9	1.4	3.8	3.0	1.6	0.4	0.2	0.0	0.0
	≥ 80.0mm	0.0	0.0	0.0	0.0	0.0	0.3	1.1	0.8	0.3	0.0	0.0	0.0	0.0
	≥ 100.0mm	0.0	0.0	0.0	0.0	0.0	0.0	0.8	0.1	0.1	0.0	0.0	0.0	0.0
일 최대 풍속 Daily Max. W.S.	< 3.4 m/s	15.7	12.6	9.6	7.8	12.6	16.0	17.6	19.3	19.1	18.4	16.0	17.8	0.0
	3.4-7.9 m/s	10.0	11.2	16.4	17.3	13.4	9.0	8.1	6.8	6.3	7.9	9.3	8.0	0.0
	8.0-13.8 m/s	0.0	0.0	0.1	0.5	0.3	0.1	0.1	0.1	0.1	0.0	0.0	0.0	0.0
	≥ 13.9 m/s	0.0	0.0	0.0	0.0	0.0	0.0	0.0	0.0	0.0	0.0	0.0	0.0	0.0



월별평년값  
MONTHLY NORMALS

540 고양 Goyang

계급별 일수 Categorized Frequencies of Weather Phenomena (일, day)

요소 Element		월 Month	1	2	3	4	5	6	7	8	9	10	11	12
			JAN.	FEB.	MAR.	APR.	MAY	JUN.	JUL.	AUG.	SEP.	OCT.	NOV.	DEC.
일 평균 기온 Daily Mean Temp.	< -5.0°C	9.7	3.6	0.0	0.0	0.0	0.0	0.0	0.0	0.0	0.0	0.0	0.0	6.1
	< 0.0°C	21.8	13.1	2.3	0.0	0.0	0.0	0.0	0.0	0.0	0.0	0.0	2.4	16.1
	≥ 5.0°C	0.5	2.0	14.1	26.9	27.7	26.4	26.9	27.7	27.8	28.6	17.1	2.3	
	≥ 25.0°C	0.0	0.0	0.0	0.0	0.0	1.5	13.1	16.7	1.4	0.0	0.0	0.0	
	≥ 30.0°C	0.0	0.0	0.0	0.0	0.0	0.0	0.4	0.4	0.0	0.0	0.0	0.0	
일 최고 기온 Daily Max. Temp.	< 0.0°C	9.0	3.1	0.2	0.0	0.0	0.0	0.0	0.0	0.0	0.0	0.1	6.5	
	≥ 10.0°C	0.9	4.8	20.6	29.2	30.8	30.0	30.9	30.6	29.9	30.7	20.1	3.4	
	≥ 25.0°C	0.0	0.0	0.0	2.4	14.8	25.0	27.6	29.1	23.0	3.9	0.0	0.0	
	≥ 30.0°C	0.0	0.0	0.0	0.1	2.1	11.8	15.9	19.3	5.2	0.0	0.0	0.0	
	≥ 33.0°C	0.0	0.0	0.0	0.0	0.1	2.2	5.0	8.8	0.4	0.0	0.0	0.0	
	≥ 35.0°C	0.0	0.0	0.0	0.0	0.0	0.3	1.4	3.7	0.0	0.0	0.0	0.0	
일 최저 기온 Daily Min. Temp.	≤ -15.0°C	3.2	0.5	0.0	0.0	0.0	0.0	0.0	0.0	0.0	0.0	0.0	0.0	0.8
	≤ -12.0°C	8.5	2.8	0.0	0.0	0.0	0.0	0.0	0.0	0.0	0.0	0.0	0.0	4.3
	< -10.0°C	13.0	5.3	0.1	0.0	0.0	0.0	0.0	0.0	0.0	0.0	0.0	0.0	7.5
	< 0.0°C	29.9	25.8	18.0	2.3	0.0	0.0	0.0	0.0	0.0	1.4	13.7	27.9	
	≥ 5.0°C	0.1	0.2	2.5	16.5	30.2	30.0	30.9	30.6	29.9	23.3	6.3	0.3	
	≥ 25.0°C	0.0	0.0	0.0	0.0	0.0	0.0	1.1	1.5	0.0	0.0	0.0	0.0	
1 시간 최 다 강 수 량 1Hour Max. Precipitation	≥ 1.0mm	1.1	1.9	2.7	4.9	5.4	5.7	10.7	9.4	5.2	4.0	4.6	2.4	
	≥ 5.0mm	0.1	0.3	0.3	1.1	1.7	2.5	6.4	5.9	2.5	1.2	0.5	0.1	
	≥ 10.0mm	0.0	0.0	0.0	0.3	0.5	1.2	3.9	3.8	1.3	0.4	0.1	0.0	
	≥ 20.0mm	0.0	0.0	0.0	0.0	0.1	0.2	1.9	1.3	0.3	0.0	0.0	0.0	
	≥ 30.0mm	0.0	0.0	0.0	0.0	0.0	0.1	0.9	0.5	0.1	0.0	0.0	0.0	
일 강 수 량 Daily Minimum Temp.	≥ 0.1mm	2.5	2.8	4.1	6.6	7.2	7.6	12.9	11.2	6.5	5.0	6.3	3.9	
	≥ 1.0mm	1.6	2.4	3.3	5.5	6.0	6.3	11.6	10.1	5.6	4.5	5.1	2.9	
	≥ 10.0mm	0.3	0.5	0.7	1.7	2.4	3.0	6.5	5.5	2.9	1.6	1.0	0.3	
	≥ 30.0mm	0.0	0.1	0.1	0.3	0.8	0.8	3.8	2.9	1.1	0.3	0.1	0.0	
	≥ 80.0mm	0.0	0.0	0.0	0.0	0.1	0.0	1.1	0.7	0.3	0.0	0.0	0.0	
	≥ 100.0mm	0.0	0.0	0.0	0.0	0.0	0.0	0.7	0.4	0.1	0.0	0.0	0.0	
일 최대 풍속 Daily Max. W.S.	< 3.4 m/s	12.1	8.6	5.8	5.1	10.3	14.0	15.2	16.1	17.0	15.7	12.6	12.8	
	3.4-7.9 m/s	10.5	11.9	17.3	17.1	13.9	9.7	8.5	8.1	6.3	8.0	10.2	10.3	
	8.0-13.8 m/s	0.1	0.3	0.4	0.4	0.3	0.0	0.3	0.2	0.1	0.1	0.2	0.3	
	≥ 13.9 m/s	0.0	0.0	0.0	0.0	0.0	0.0	0.0	0.0	0.0	0.0	0.0	0.0	

월별평년값  
MONTHLY NORMALS

541 남양주 Nayangju

계급별 일수 Categorized Frequencies of Weather Phenomena (일, day)

요소 Element		월 Month	1	2	3	4	5	6	7	8	9	10	11	12
			JAN.	FEB.	MAR.	APR.	MAY	JUN.	JUL.	AUG.	SEP.	OCT.	NOV.	DEC.
일평균기온 Daily Mean Temp.	< -5.0°C	10.7	3.8	0.0	0.0	0.0	0.0	0.0	0.0	0.0	0.0	0.0	0.0	6.6
	< 0.0°C	22.7	14.1	2.3	0.0	0.0	0.0	0.0	0.0	0.0	0.0	0.0	3.1	17.0
	≥ 5.0°C	0.4	1.5	14.5	26.1	27.5	27.1	27.6	27.7	26.5	27.4	14.9	1.4	
	≥ 25.0°C	0.0	0.0	0.0	0.0	0.0	1.3	12.7	14.5	0.5	0.0	0.0	0.0	
	≥ 30.0°C	0.0	0.0	0.0	0.0	0.0	0.0	0.2	0.3	0.0	0.0	0.0	0.0	
일최고기온 Daily Max. Temp.	< 0.0°C	8.0	2.2	0.1	0.0	0.0	0.0	0.0	0.0	0.0	0.0	0.1	5.4	
	≥ 10.0°C	1.0	5.5	21.4	29.1	30.9	29.6	31.0	30.9	29.9	30.8	20.6	3.5	
	≥ 25.0°C	0.0	0.0	0.0	2.3	14.6	25.1	28.0	29.0	21.5	3.4	0.0	0.0	
	≥ 30.0°C	0.0	0.0	0.0	0.1	1.6	10.4	15.2	18.3	3.7	0.0	0.0	0.0	
	≥ 33.0°C	0.0	0.0	0.0	0.0	0.1	1.4	4.0	6.8	0.1	0.0	0.0	0.0	
	≥ 35.0°C	0.0	0.0	0.0	0.0	0.0	0.1	0.7	2.1	0.0	0.0	0.0	0.0	
일최저기온 Daily Min. Temp.	≤ -15.0°C	5.4	1.5	0.0	0.0	0.0	0.0	0.0	0.0	0.0	0.0	0.0	1.6	
	≤ -12.0°C	10.4	4.8	0.1	0.0	0.0	0.0	0.0	0.0	0.0	0.0	0.0	5.7	
	< -10.0°C	14.6	7.3	0.4	0.0	0.0	0.0	0.0	0.0	0.0	0.0	0.3	9.0	
	< 0.0°C	30.2	26.4	20.9	4.8	0.0	0.0	0.0	0.0	0.0	2.6	16.9	29.2	
	≥ 5.0°C	0.1	0.3	1.9	12.7	29.2	29.6	31.0	30.9	29.7	20.1	4.5	0.1	
	≥ 25.0°C	0.0	0.0	0.0	0.0	0.0	0.0	0.7	1.2	0.0	0.0	0.0	0.0	
1시간강수량 1Hour Max. Precipitation	≥ 1.0mm	2.0	2.6	3.2	5.3	5.5	6.7	11.5	10.7	5.1	3.6	4.9	2.6	
	≥ 5.0mm	0.1	0.3	0.5	1.3	1.6	3.1	7.2	6.0	2.5	1.1	0.7	0.1	
	≥ 10.0mm	0.0	0.0	0.0	0.3	0.8	1.5	4.4	4.2	1.3	0.4	0.2	0.0	
	≥ 20.0mm	0.0	0.0	0.0	0.0	0.1	0.4	1.8	1.9	0.4	0.1	0.0	0.0	
	≥ 30.0mm	0.0	0.0	0.0	0.0	0.0	0.0	0.9	0.9	0.0	0.0	0.0	0.0	
일강수량 Daily Minimum Temp.	≥ 0.1mm	3.3	3.9	4.9	6.6	7.1	8.5	13.6	13.1	6.8	4.6	7.1	4.4	
	≥ 1.0mm	2.5	3.4	4.1	5.8	6.1	7.4	12.2	11.4	5.6	4.1	5.7	3.4	
	≥ 10.0mm	0.3	0.5	1.0	2.0	2.5	3.5	7.1	6.2	3.0	1.6	1.4	0.4	
	≥ 30.0mm	0.1	0.1	0.1	0.5	1.0	1.3	4.3	3.4	1.3	0.4	0.1	0.0	
	≥ 80.0mm	0.0	0.0	0.0	0.0	0.1	0.2	1.1	1.1	0.3	0.0	0.0	0.0	
	≥ 100.0mm	0.0	0.0	0.0	0.0	0.0	0.1	0.9	0.6	0.1	0.0	0.0	0.0	
일최대풍속 Daily Max. W.S.	< 3.4 m/s	12.8	9.0	5.5	4.6	8.1	12.3	14.1	15.1	16.5	16.0	13.4	14.0	
	3.4-7.9 m/s	9.8	12.1	17.6	17.5	15.5	11.0	8.9	8.7	5.8	8.3	9.8	9.2	
	8.0-13.8 m/s	0.1	0.2	0.7	0.6	0.2	0.1	0.1	0.2	0.1	0.0	0.4	0.1	
	≥ 13.9 m/s	0.0	0.0	0.0	0.0	0.0	0.0	0.0	0.0	0.0	0.0	0.0	0.0	

월별평년값  
MONTHLY NORMALS

545 안산 Ansan

계급별 일수 Categorized Frequencies of Weather Phenomena (일, day)

요소 Element		월 Month	1	2	3	4	5	6	7	8	9	10	11	12
			JAN.	FEB.	MAR.	APR.	MAY	JUN.	JUL.	AUG.	SEP.	OCT.	NOV.	DEC.
일 평균 기온 Daily Mean Temp.	< -5.0°C	9.2	3.5	0.0	0.0	0.0	0.0	0.0	0.0	0.0	0.0	0.0	0.0	5.6
	< 0.0°C	22.3	14.9	2.1	0.0	0.0	0.0	0.0	0.0	0.0	0.0	0.0	2.0	16.5
	≥ 5.0°C	0.5	1.5	13.3	27.5	28.5	26.7	28.8	29.3	27.8	27.8	16.5	2.1	0.0
	≥ 25.0°C	0.0	0.0	0.0	0.0	0.0	0.3	12.9	17.6	1.6	0.0	0.0	0.0	0.0
	≥ 30.0°C	0.0	0.0	0.0	0.0	0.0	0.0	0.3	0.4	0.0	0.0	0.0	0.0	0.0
일 최고 기온 Daily Max. Temp.	< 0.0°C	9.0	3.6	0.2	0.0	0.0	0.0	0.0	0.0	0.0	0.0	0.0	0.0	5.9
	≥ 10.0°C	1.2	4.2	18.7	29.2	30.9	30.0	31.0	30.9	30.0	30.6	20.3	4.0	0.0
	≥ 25.0°C	0.0	0.0	0.0	1.5	10.7	24.3	28.8	29.8	21.9	2.8	0.0	0.0	0.0
	≥ 30.0°C	0.0	0.0	0.0	0.0	0.8	5.6	14.5	18.6	3.9	0.0	0.0	0.0	0.0
	≥ 35.0°C	0.0	0.0	0.0	0.0	0.0	0.4	3.3	7.0	0.3	0.0	0.0	0.0	0.0
일 최저 기온 Daily Min. Temp.	≤ -15.0°C	3.0	0.5	0.0	0.0	0.0	0.0	0.0	0.0	0.0	0.0	0.0	0.0	0.9
	≤ -12.0°C	8.4	2.8	0.0	0.0	0.0	0.0	0.0	0.0	0.0	0.0	0.0	0.0	3.5
	< -10.0°C	12.8	6.3	0.0	0.0	0.0	0.0	0.0	0.0	0.0	0.0	0.0	0.0	6.9
	< 0.0°C	30.2	26.4	21.4	3.7	0.0	0.0	0.0	0.0	0.0	1.3	15.2	28.7	0.2
	≥ 5.0°C	0.1	0.2	1.3	13.7	30.0	30.0	31.0	30.9	30.0	22.2	5.0	0.2	0.0
1 시간 최 대 강 수 량 1Hour Max. Precipitation	≥ 1.0mm	2.1	2.5	3.5	5.0	4.9	5.5	10.4	9.2	5.5	4.0	5.2	3.3	0.3
	≥ 5.0mm	0.1	0.5	0.6	1.1	1.5	2.2	6.3	4.9	2.7	1.3	0.7	0.3	0.0
	≥ 10.0mm	0.0	0.1	0.1	0.2	0.4	1.0	3.7	3.0	1.3	0.3	0.2	0.0	0.0
	≥ 20.0mm	0.0	0.0	0.0	0.1	0.0	0.1	1.7	1.1	0.5	0.0	0.0	0.0	0.0
	≥ 30.0mm	0.0	0.0	0.0	0.0	0.0	0.0	0.7	0.2	0.2	0.0	0.0	0.0	0.0
일 강 수 량 Daily Minimum Temp.	≥ 0.1mm	3.4	3.8	5.1	6.3	6.7	7.3	12.8	11.2	7.1	4.9	7.0	5.4	0.4
	≥ 1.0mm	2.6	2.9	4.1	5.8	5.8	6.2	11.1	9.9	6.1	4.3	6.0	3.8	0.0
	≥ 10.0mm	0.3	0.8	1.3	2.0	2.3	2.5	6.4	5.1	3.0	1.5	1.1	0.4	0.0
	≥ 30.0mm	0.0	0.1	0.2	0.5	0.8	1.0	3.2	2.6	1.4	0.2	0.3	0.0	0.0
	≥ 80.0mm	0.0	0.0	0.0	0.0	0.0	0.2	0.8	0.5	0.3	0.0	0.0	0.0	0.0
일 최대 풍속 Daily Max. W.S.	< 3.4 m/s	6.1	3.8	1.5	1.4	1.7	3.0	5.9	5.9	7.8	7.5	7.7	8.3	0.0
	3.4-7.9 m/s	17.5	17.2	19.3	20.4	22.4	20.8	19.8	19.7	17.0	17.5	15.3	15.7	0.0
	8.0-13.8 m/s	1.5	3.0	4.9	3.6	1.2	0.3	0.3	0.4	0.6	1.1	1.8	2.1	0.0
	≥ 13.9 m/s	0.0	0.0	0.1	0.0	0.0	0.0	0.0	0.0	0.0	0.0	0.0	0.0	0.0

월별평년값  
MONTHLY NORMALS

546 경기광주 Gyeonggigwangju

계급별 일수 Categorized Frequencies of Weather Phenomena (일, day)

요소 Element		월 Month	1 JAN.	2 FEB.	3 MAR.	4 APR.	5 MAY	6 JUN.	7 JUL.	8 AUG.	9 SEP.	10 OCT.	11 NOV.	12 DEC.
일 평균 기온 Daily Mean Temp.	< -5.0°C		9.3	3.0	0.0	0.0	0.0	0.0	0.0	0.0	0.0	0.0	0.0	6.5
	< 0.0°C		21.3	13.5	2.3	0.0	0.0	0.0	0.0	0.0	0.0	0.0	2.3	17.5
	≥ 5.0°C		0.3	1.6	15.2	27.1	27.8	25.9	27.4	28.1	27.2	28.3	15.6	1.6
	≥ 25.0°C		0.0	0.0	0.0	0.0	0.0	1.7	12.6	15.1	1.2	0.0	0.0	0.0
	≥ 30.0°C		0.0	0.0	0.0	0.0	0.0	0.0	0.0	0.3	0.0	0.0	0.0	0.0
일 최고 기온 Daily Max. Temp.	< 0.0°C		8.9	3.0	0.2	0.0	0.0	0.0	0.0	0.0	0.0	0.0	0.1	6.6
	≥ 10.0°C		0.6	4.7	19.9	29.2	31.0	30.0	30.7	31.0	30.0	30.7	19.0	2.8
	≥ 25.0°C		0.0	0.0	0.0	2.5	13.4	24.2	27.4	28.8	19.5	2.6	0.0	0.0
	≥ 30.0°C		0.0	0.0	0.0	0.2	1.2	8.3	14.3	17.5	3.7	0.0	0.0	0.0
	≥ 33.0°C		0.0	0.0	0.0	0.0	0.0	1.2	3.9	6.9	0.3	0.0	0.0	0.0
	≥ 35.0°C		0.0	0.0	0.0	0.0	0.0	0.1	0.8	1.9	0.0	0.0	0.0	0.0
일 최저 기온 Daily Min. Temp.	≤ -15.0°C		2.1	0.4	0.0	0.0	0.0	0.0	0.0	0.0	0.0	0.0	0.0	0.5
	≤ -12.0°C		6.9	2.2	0.0	0.0	0.0	0.0	0.0	0.0	0.0	0.0	0.0	3.2
	< -10.0°C		11.1	4.8	0.0	0.0	0.0	0.0	0.0	0.0	0.0	0.0	0.0	6.7
	< 0.0°C		29.3	25.7	18.3	2.1	0.0	0.0	0.0	0.0	0.0	1.1	13.6	28.5
	≥ 5.0°C		0.1	0.2	2.7	16.0	29.7	30.0	30.7	31.0	30.0	24.3	6.2	0.1
	≥ 25.0°C		0.0	0.0	0.0	0.0	0.0	0.0	0.8	1.2	0.0	0.0	0.0	0.0
1 시간 최 대 강 수 량 1Hour Max. Precipitation	≥ 1.0mm		2.0	2.3	3.5	5.4	5.3	5.9	11.0	11.4	5.9	4.2	4.7	3.0
	≥ 5.0mm		0.1	0.2	0.4	1.2	1.7	2.6	6.5	6.4	2.8	1.3	0.8	0.1
	≥ 10.0mm		0.0	0.1	0.1	0.1	0.5	1.4	4.4	4.4	1.4	0.4	0.1	0.0
	≥ 20.0mm		0.0	0.0	0.0	0.0	0.1	0.5	1.8	1.7	0.4	0.0	0.0	0.0
	≥ 30.0mm		0.0	0.0	0.0	0.0	0.0	0.1	0.8	0.8	0.1	0.0	0.0	0.0
일 강 수 량 Daily Minimum Temp.	≥ 0.1mm		3.4	3.5	5.3	6.8	6.6	7.6	12.9	13.0	7.5	5.2	6.8	4.8
	≥ 1.0mm		2.6	2.9	4.5	6.2	5.8	6.6	11.9	11.8	6.5	4.6	5.6	3.6
	≥ 10.0mm		0.3	0.8	1.0	2.0	2.5	2.9	6.9	6.5	3.1	1.6	1.3	0.5
	≥ 30.0mm		0.1	0.1	0.2	0.4	0.9	1.4	3.8	3.3	1.6	0.4	0.3	0.0
	≥ 80.0mm		0.0	0.0	0.0	0.0	0.0	0.3	1.1	0.9	0.3	0.1	0.0	0.0
	≥ 100.0mm		0.0	0.0	0.0	0.0	0.0	0.0	0.7	0.6	0.1	0.0	0.0	0.0
일 최대 풍속 Daily Max. W.S.	< 3.4 m/s		8.5	6.6	4.7	3.9	6.1	9.1	9.6	9.8	10.7	9.4	8.4	10.0
	3.4-7.9 m/s		15.3	15.0	18.7	18.5	17.5	13.8	15.6	14.8	12.1	15.1	14.8	14.3
	8.0-13.8 m/s		0.3	0.5	1.3	1.2	0.4	0.1	0.4	0.5	0.3	0.2	0.6	0.4
	≥ 13.9 m/s		0.0	0.0	0.0	0.0	0.0	0.0	0.0	0.1	0.1	0.0	0.0	0.0

월별평년값  
MONTHLY NORMALS

548 여주 Yeosu

계급별 일수 Categorized Frequencies of Weather Phenomena (일, day)

요소 Element		월 Month	1	2	3	4	5	6	7	8	9	10	11	12
			JAN.	FEB.	MAR.	APR.	MAY	JUN.	JUL.	AUG.	SEP.	OCT.	NOV.	DEC.
일 평균 기온 Daily Mean Temp.	< -5.0°C	10.1	3.6	0.1	0.0	0.0	0.0	0.0	0.0	0.0	0.0	0.0	0.0	6.6
	< 0.0°C	22.6	14.6	2.5	0.0	0.0	0.0	0.0	0.0	0.0	0.0	0.0	2.4	18.3
	≥ 5.0°C	0.3	1.4	14.4	27.5	27.4	26.3	28.8	28.9	28.2	28.9	14.7	1.1	
	≥ 25.0°C	0.0	0.0	0.0	0.0	0.0	2.2	13.7	15.2	1.1	0.0	0.0	0.0	
	≥ 30.0°C	0.0	0.0	0.0	0.0	0.0	0.0	0.1	0.3	0.0	0.0	0.0	0.0	
일 최고 기온 Daily Max. Temp.	< 0.0°C	9.0	2.8	0.3	0.0	0.0	0.0	0.0	0.0	0.0	0.0	0.1	6.2	
	≥ 10.0°C	0.8	4.9	20.7	29.3	30.0	29.8	31.0	30.8	29.9	30.6	18.6	2.0	
	≥ 25.0°C	0.0	0.0	0.0	3.8	16.1	25.2	28.1	28.5	19.0	2.8	0.0	0.0	
	≥ 30.0°C	0.0	0.0	0.0	0.2	2.1	9.2	15.0	18.0	4.0	0.0	0.0	0.0	
	≥ 33.0°C	0.0	0.0	0.0	0.0	0.1	1.5	4.0	7.3	0.5	0.0	0.0	0.0	
	≥ 35.0°C	0.0	0.0	0.0	0.0	0.0	0.3	1.3	2.3	0.0	0.0	0.0	0.0	
일 최저 기온 Daily Min. Temp.	≤ -15.0°C	3.5	0.8	0.0	0.0	0.0	0.0	0.0	0.0	0.0	0.0	0.0	0.0	0.8
	≤ -12.0°C	8.6	3.4	0.0	0.0	0.0	0.0	0.0	0.0	0.0	0.0	0.0	0.0	4.2
	< -10.0°C	12.8	5.7	0.1	0.0	0.0	0.0	0.0	0.0	0.0	0.0	0.1	7.3	
	< 0.0°C	29.9	25.8	19.3	3.2	0.0	0.0	0.0	0.0	0.0	1.9	15.6	28.9	
	≥ 5.0°C	0.0	0.2	2.0	15.1	29.4	29.8	31.0	30.8	29.8	22.3	5.7	0.1	
	≥ 25.0°C	0.0	0.0	0.0	0.0	0.0	0.0	0.8	0.9	0.0	0.0	0.0	0.0	
1 시간 최 대 강 수 량 1Hour Max. Precipitation	≥ 1.0mm	1.9	2.4	3.8	4.9	4.4	5.7	11.2	10.3	6.1	3.9	4.8	2.4	
	≥ 5.0mm	0.2	0.3	0.3	1.0	1.5	2.5	6.5	5.2	2.8	1.0	0.6	0.1	
	≥ 10.0mm	0.1	0.0	0.0	0.1	0.4	1.3	3.6	3.4	1.5	0.1	0.2	0.0	
	≥ 20.0mm	0.0	0.0	0.0	0.0	0.0	0.3	1.5	1.4	0.3	0.0	0.1	0.0	
	≥ 30.0mm	0.0	0.0	0.0	0.0	0.0	0.1	0.5	0.4	0.1	0.0	0.0	0.0	
일 강 수 량 Daily Minimum Temp.	≥ 0.1mm	3.3	3.5	5.7	6.5	6.1	7.5	13.2	12.4	7.8	4.8	6.9	4.6	
	≥ 1.0mm	2.6	3.0	4.7	5.6	5.1	6.4	12.1	11.1	6.6	4.3	5.6	3.2	
	≥ 10.0mm	0.5	0.8	1.1	1.9	2.3	2.9	6.7	5.5	3.4	1.5	1.1	0.3	
	≥ 30.0mm	0.0	0.1	0.1	0.4	0.5	1.2	3.8	2.7	1.6	0.3	0.3	0.0	
	≥ 80.0mm	0.0	0.0	0.0	0.0	0.0	0.3	0.6	0.6	0.3	0.0	0.0	0.0	
	≥ 100.0mm	0.0	0.0	0.0	0.0	0.0	0.1	0.4	0.4	0.2	0.0	0.0	0.0	
일 최대 풍속 Daily Max. W.S.	< 3.4 m/s	12.9	10.1	7.6	6.3	8.8	11.7	12.9	13.3	15.2	16.4	14.0	13.4	
	3.4-7.9 m/s	9.9	10.6	14.8	15.9	14.4	11.0	12.3	10.8	7.0	7.5	9.0	9.7	
	8.0-13.8 m/s	1.3	1.4	2.4	2.3	0.9	0.4	0.5	0.5	0.1	0.6	1.0	1.1	
	≥ 13.9 m/s	0.0	0.0	0.0	0.0	0.0	0.0	0.0	0.0	0.0	0.1	0.0	0.1	

월별평년값  
MONTHLY NORMALS

549 용인 Yongin

계급별 일수 Categorized Frequencies of Weather Phenomena (일, day)

요소 Element		월 Month	1	2	3	4	5	6	7	8	9	10	11	12
			JAN.	FEB.	MAR.	APR.	MAY	JUN.	JUL.	AUG.	SEP.	OCT.	NOV.	DEC.
일 평균 기온 Daily Mean Temp.	< -5.0°C	8.6	3.0	0.0	0.0	0.0	0.0	0.0	0.0	0.0	0.0	0.0	0.0	6.1
	< 0.0°C	20.4	13.7	2.0	0.0	0.0	0.0	0.0	0.0	0.0	0.0	0.0	2.5	17.2
	≥ 5.0°C	0.4	1.7	14.8	27.2	27.6	26.5	28.4	28.7	27.5	28.3	15.9	1.4	
	≥ 25.0°C	0.0	0.0	0.0	0.0	0.0	0.9	13.0	15.0	0.7	0.0	0.0	0.0	
	≥ 30.0°C	0.0	0.0	0.0	0.0	0.0	0.0	0.0	0.1	0.0	0.0	0.0	0.0	
일 최고 기온 Daily Max. Temp.	< 0.0°C	7.5	2.7	0.2	0.0	0.0	0.0	0.0	0.0	0.0	0.0	0.0	0.0	5.2
	≥ 10.0°C	1.0	5.2	19.9	29.1	30.7	29.6	31.0	30.9	30.0	30.5	19.9	3.2	
	≥ 25.0°C	0.0	0.0	0.0	2.5	13.4	24.0	28.0	28.7	19.3	2.5	0.0	0.0	
	≥ 30.0°C	0.0	0.0	0.0	0.1	1.0	7.1	13.6	17.3	2.9	0.0	0.0	0.0	
	≥ 33.0°C	0.0	0.0	0.0	0.0	0.0	0.7	2.6	6.3	0.1	0.0	0.0	0.0	
	≥ 35.0°C	0.0	0.0	0.0	0.0	0.0	0.0	0.6	1.3	0.0	0.0	0.0	0.0	
일 최저 기온 Daily Min. Temp.	≤ -15.0°C	2.8	0.6	0.0	0.0	0.0	0.0	0.0	0.0	0.0	0.0	0.0	0.0	0.6
	≤ -12.0°C	7.8	2.9	0.0	0.0	0.0	0.0	0.0	0.0	0.0	0.0	0.0	0.0	4.2
	< -10.0°C	11.9	5.4	0.1	0.0	0.0	0.0	0.0	0.0	0.0	0.0	0.0	0.0	7.5
	< 0.0°C	28.9	25.6	19.8	2.8	0.0	0.0	0.0	0.0	0.0	1.5	15.0	28.9	
	≥ 5.0°C	0.1	0.2	2.0	14.2	29.9	29.6	31.0	30.9	30.0	22.3	5.3	0.1	
	≥ 25.0°C	0.0	0.0	0.0	0.0	0.0	0.0	0.3	0.6	0.0	0.0	0.0	0.0	
1 시간 최 다 강 수 량 1Hour Max. Precipitation	≥ 1.0mm	2.3	2.8	4.2	5.4	5.3	5.9	11.3	10.6	6.6	3.7	4.8	3.1	
	≥ 5.0mm	0.2	0.5	0.7	1.4	1.8	2.6	6.7	6.3	2.6	1.1	0.6	0.1	
	≥ 10.0mm	0.0	0.0	0.1	0.3	0.5	1.2	4.4	4.0	1.3	0.4	0.2	0.0	
	≥ 20.0mm	0.0	0.0	0.0	0.0	0.1	0.4	1.9	1.8	0.3	0.0	0.0	0.0	
	≥ 30.0mm	0.0	0.0	0.0	0.0	0.0	0.1	0.8	0.7	0.1	0.0	0.0	0.0	
일 강 수 량 Daily Minimum Temp.	≥ 0.1mm	4.3	4.1	5.9	7.2	7.2	7.6	13.6	13.0	8.3	5.0	7.1	5.6	
	≥ 1.0mm	3.0	3.5	4.9	6.1	6.1	6.7	12.1	11.5	7.1	4.3	5.6	4.0	
	≥ 10.0mm	0.4	0.9	1.3	2.3	2.6	3.1	6.9	6.4	3.2	1.5	1.2	0.6	
	≥ 30.0mm	0.0	0.2	0.2	0.5	0.9	1.2	3.9	3.3	1.4	0.5	0.2	0.0	
	≥ 80.0mm	0.0	0.0	0.0	0.0	0.0	0.4	1.1	0.7	0.3	0.0	0.0	0.0	
	≥ 100.0mm	0.0	0.0	0.0	0.0	0.0	0.1	0.7	0.4	0.1	0.0	0.0	0.0	
일 최대풍속 Daily Max. W.S.	< 3.4 m/s	10.4	7.8	5.2	3.6	6.6	9.6	11.6	13.0	16.3	14.8	12.8	12.6	
	3.4-7.9 m/s	11.0	13.6	18.5	19.1	17.1	14.4	13.1	11.5	8.3	9.7	10.9	12.4	
	8.0-13.8 m/s	0.2	0.2	0.9	1.3	0.3	0.1	0.3	0.4	0.3	0.2	0.3	0.1	
	≥ 13.9 m/s	0.0	0.0	0.0	0.0	0.0	0.0	0.0	0.0	0.0	0.0	0.0	0.0	

월별평년값  
MONTHLY NORMALS

550 오산 Osan

계급별 일수 Categorized Frequencies of Weather Phenomena (일, day)

요소 Element		월 Month	1	2	3	4	5	6	7	8	9	10	11	12
			JAN.	FEB.	MAR.	APR.	MAY	JUN.	JUL.	AUG.	SEP.	OCT.	NOV.	DEC.
일 평균 기온 Daily Mean Temp.	< -5.0°C	8.1	2.6	0.0	0.0	0.0	0.0	0.0	0.0	0.0	0.0	0.0	0.0	4.7
	< 0.0°C	21.0	12.9	1.8	0.0	0.0	0.0	0.0	0.0	0.0	0.0	0.0	1.5	15.0
	≥ 5.0°C	0.6	2.4	15.3	26.6	28.4	27.8	29.4	29.0	27.6	28.5	18.1	3.0	
	≥ 25.0°C	0.0	0.0	0.0	0.0	0.0	1.9	16.1	18.6	1.8	0.0	0.0	0.0	
	≥ 30.0°C	0.0	0.0	0.0	0.0	0.0	0.0	0.3	0.7	0.0	0.0	0.0	0.0	
일 최고 기온 Daily Max. Temp.	< 0.0°C	7.9	2.9	0.2	0.0	0.0	0.0	0.0	0.0	0.0	0.0	0.0	0.0	5.4
	≥ 10.0°C	1.3	5.2	20.3	29.1	30.9	30.0	31.0	31.0	30.0	30.6	20.8	4.4	
	≥ 25.0°C	0.0	0.0	0.0	2.6	15.2	25.9	28.9	29.6	22.5	4.2	0.0	0.0	
	≥ 30.0°C	0.0	0.0	0.0	0.1	1.8	9.6	17.0	20.4	4.8	0.0	0.0	0.0	
	≥ 35.0°C	0.0	0.0	0.0	0.0	0.2	1.4	4.8	9.3	0.7	0.0	0.0	0.0	
일 최저 기온 Daily Min. Temp.	≤ -15.0°C	1.8	0.3	0.0	0.0	0.0	0.0	0.0	0.0	0.0	0.0	0.0	0.0	0.3
	≤ -12.0°C	5.4	2.0	0.0	0.0	0.0	0.0	0.0	0.0	0.0	0.0	0.0	0.0	1.6
	< -10.0°C	9.4	3.9	0.0	0.0	0.0	0.0	0.0	0.0	0.0	0.0	0.0	0.0	4.3
	< 0.0°C	29.4	25.3	16.3	2.0	0.0	0.0	0.0	0.0	0.0	0.9	10.7	27.1	
	≥ 5.0°C	0.1	0.3	2.4	16.9	30.7	30.0	31.0	31.0	30.0	25.3	7.3	0.3	
1 시간 최 대 강 수 량 1Hour Max. Precipitation	≥ 1.0mm	2.1	2.3	3.1	5.0	5.3	5.4	10.6	10.1	6.1	3.7	4.4	3.0	
	≥ 5.0mm	0.1	0.2	0.5	1.3	2.1	2.5	6.1	5.4	2.6	1.3	0.6	0.2	
	≥ 10.0mm	0.0	0.1	0.1	0.3	0.6	1.3	4.1	3.5	1.4	0.5	0.2	0.0	
	≥ 20.0mm	0.0	0.0	0.0	0.1	0.1	0.5	1.6	1.2	0.4	0.0	0.0	0.0	
	≥ 30.0mm	0.0	0.0	0.0	0.0	0.0	0.1	0.7	0.5	0.2	0.0	0.0	0.0	
일 강 수 량 Daily Minimum Temp.	≥ 0.1mm	3.6	3.5	5.0	6.4	6.9	7.2	12.7	12.0	7.1	4.7	6.5	5.1	
	≥ 1.0mm	2.8	2.7	4.1	5.6	5.8	6.0	11.6	10.8	6.6	4.1	5.2	3.6	
	≥ 10.0mm	0.4	0.7	1.1	2.2	2.6	2.8	6.3	5.4	3.1	1.6	1.2	0.4	
	≥ 30.0mm	0.0	0.1	0.2	0.5	1.0	1.1	3.8	2.5	1.4	0.4	0.1	0.0	
	≥ 80.0mm	0.0	0.0	0.0	0.0	0.0	0.3	1.1	0.7	0.3	0.0	0.0	0.0	
일 최대 풍속 Daily Max. W.S.	< 3.4 m/s	12.5	8.9	5.9	5.4	9.2	11.4	15.5	15.3	16.2	15.1	12.0	12.1	
	3.4-7.9 m/s	12.3	13.5	17.5	17.2	15.5	12.6	10.5	9.7	7.8	10.4	11.0	12.4	
	8.0-13.8 m/s	0.3	0.3	1.1	0.8	0.1	0.1	0.1	0.1	0.1	0.3	0.4	0.6	
	≥ 13.9 m/s	0.0	0.0	0.0	0.0	0.0	0.0	0.0	0.0	0.0	0.0	0.0	0.0	

월별평년값  
MONTHLY NORMALS

551 평택 Pyeongtak

계급별 일수 Categorized Frequencies of Weather Phenomena (일, day)

요소 Element		월 Month	1	2	3	4	5	6	7	8	9	10	11	12
			JAN.	FEB.	MAR.	APR.	MAY	JUN.	JUL.	AUG.	SEP.	OCT.	NOV.	DEC.
일 평균 기온 Daily Mean Temp.	< -5.0°C	5.7	1.6	0.0	0.0	0.0	0.0	0.0	0.0	0.0	0.0	0.0	0.0	3.4
	< 0.0°C	18.2	11.2	1.5	0.0	0.0	0.0	0.0	0.0	0.0	0.0	0.0	0.8	12.5
	≥ 5.0°C	0.9	3.3	16.8	28.1	28.6	27.9	28.7	29.0	28.4	28.6	19.4	4.2	
	≥ 25.0°C	0.0	0.0	0.0	0.0	0.0	4.1	18.0	20.0	2.8	0.0	0.0	0.0	
	≥ 30.0°C	0.0	0.0	0.0	0.0	0.0	0.0	0.9	1.8	0.0	0.0	0.0	0.0	
일 최고 기온 Daily Max. Temp.	< 0.0°C	7.7	3.0	0.2	0.0	0.0	0.0	0.0	0.0	0.0	0.0	0.0	0.0	5.3
	≥ 10.0°C	1.4	5.3	20.0	29.3	31.0	30.0	30.7	30.9	30.0	30.7	21.1	4.3	
	≥ 25.0°C	0.0	0.0	0.1	2.7	15.0	26.0	29.1	29.1	22.7	4.4	0.1	0.0	
	≥ 30.0°C	0.0	0.0	0.0	0.1	1.8	9.5	17.5	19.7	5.4	0.0	0.0	0.0	
	≥ 33.0°C	0.0	0.0	0.0	0.0	0.1	1.0	4.8	10.0	0.6	0.0	0.0	0.0	
	≥ 35.0°C	0.0	0.0	0.0	0.0	0.0	0.0	1.0	3.8	0.0	0.0	0.0	0.0	
일 최저 기온 Daily Min. Temp.	≤ -15.0°C	1.1	0.2	0.0	0.0	0.0	0.0	0.0	0.0	0.0	0.0	0.0	0.0	0.2
	≤ -12.0°C	3.9	0.9	0.0	0.0	0.0	0.0	0.0	0.0	0.0	0.0	0.0	0.0	1.3
	< -10.0°C	7.3	2.5	0.0	0.0	0.0	0.0	0.0	0.0	0.0	0.0	0.0	0.0	3.7
	< 0.0°C	28.7	24.0	15.4	1.1	0.0	0.0	0.0	0.0	0.0	0.6	10.5	26.5	
	≥ 5.0°C	0.1	0.3	2.9	18.9	30.9	30.0	30.7	30.9	30.0	26.4	7.7	0.3	
	≥ 25.0°C	0.0	0.0	0.0	0.0	0.0	0.0	2.3	4.3	0.0	0.0	0.0	0.0	
1 시간 최 다 강 수 량 1Hour Max. Precipitation	≥ 1.0mm	2.6	2.6	3.6	5.3	5.4	5.6	10.2	10.1	6.4	4.1	5.2	3.2	
	≥ 5.0mm	0.1	0.4	0.5	1.1	1.4	2.6	5.8	5.8	2.8	1.1	0.7	0.1	
	≥ 10.0mm	0.0	0.0	0.0	0.2	0.6	1.0	3.7	3.6	1.5	0.3	0.1	0.0	
	≥ 20.0mm	0.0	0.0	0.0	0.0	0.1	0.3	1.6	1.6	0.4	0.0	0.0	0.0	
	≥ 30.0mm	0.0	0.0	0.0	0.0	0.0	0.1	0.6	0.5	0.1	0.0	0.0	0.0	
일 강 수 량 Daily Minimum Temp.	≥ 0.1mm	3.9	4.0	5.3	6.6	6.8	7.0	12.6	11.5	7.7	5.4	7.5	5.6	
	≥ 1.0mm	3.2	3.2	4.4	6.0	5.9	6.2	11.1	10.7	6.8	4.6	6.0	4.4	
	≥ 10.0mm	0.4	1.0	1.1	2.3	2.3	2.6	6.1	5.9	3.2	1.6	1.3	0.5	
	≥ 30.0mm	0.1	0.1	0.1	0.4	0.6	1.1	3.3	2.9	1.6	0.4	0.1	0.0	
	≥ 80.0mm	0.0	0.0	0.0	0.0	0.0	0.2	0.9	0.6	0.2	0.0	0.0	0.0	
	≥ 100.0mm	0.0	0.0	0.0	0.0	0.0	0.1	0.5	0.3	0.1	0.0	0.0	0.0	
일 최대 풍속 Daily Max. W.S.	< 3.4 m/s	9.3	6.8	4.3	3.0	4.1	5.4	7.4	8.2	11.2	11.9	11.1	10.6	
	3.4-7.9 m/s	14.0	15.3	18.4	19.7	20.4	18.9	18.5	17.6	13.8	13.6	12.9	13.8	
	8.0-13.8 m/s	0.8	1.0	2.4	1.8	0.5	0.1	0.1	0.2	0.1	0.3	0.6	0.5	
	≥ 13.9 m/s	0.0	0.0	0.0	0.1	0.0	0.0	0.0	0.1	0.0	0.0	0.0	0.0	



월별평년값  
MONTHLY NORMALS

555 화천 Hwacheon

계급별 일수 Categorized Frequencies of Weather Phenomena (일, day)

요소 Element		월 Month	1	2	3	4	5	6	7	8	9	10	11	12
			JAN.	FEB.	MAR.	APR.	MAY	JUN.	JUL.	AUG.	SEP.	OCT.	NOV.	DEC.
일평균기온 Daily Mean Temp.	< -5.0°C	15.8	5.8	0.0	0.0	0.0	0.0	0.0	0.0	0.0	0.0	0.0	0.1	10.0
	< 0.0°C	27.0	17.5	3.2	0.0	0.0	0.0	0.0	0.0	0.0	0.0	0.0	4.4	22.2
	≥ 5.0°C	0.1	0.6	11.5	27.1	29.8	27.7	28.1	28.1	28.4	27.6	12.7	0.2	0.0
	≥ 25.0°C	0.0	0.0	0.0	0.0	0.0	1.0	9.5	10.8	0.2	0.0	0.0	0.0	0.0
	≥ 30.0°C	0.0	0.0	0.0	0.0	0.0	0.0	0.0	0.1	0.0	0.0	0.0	0.0	0.0
일최고기온 Daily Max. Temp.	< 0.0°C	9.3	2.7	0.1	0.0	0.0	0.0	0.0	0.0	0.0	0.0	0.0	0.1	7.1
	≥ 10.0°C	0.4	4.8	19.7	28.8	30.8	29.8	31.0	30.2	30.0	30.5	18.4	1.7	0.0
	≥ 25.0°C	0.0	0.0	0.0	3.5	16.3	24.8	27.2	27.8	19.9	2.8	0.0	0.0	0.0
	≥ 30.0°C	0.0	0.0	0.0	0.2	2.5	11.8	16.3	17.9	3.5	0.0	0.0	0.0	0.0
	≥ 33.0°C	0.0	0.0	0.0	0.0	0.1	2.4	5.3	7.4	0.3	0.0	0.0	0.0	0.0
	≥ 35.0°C	0.0	0.0	0.0	0.0	0.0	0.3	1.4	2.8	0.0	0.0	0.0	0.0	0.0
일최저기온 Daily Min. Temp.	≤ -15.0°C	7.8	2.4	0.0	0.0	0.0	0.0	0.0	0.0	0.0	0.0	0.0	0.0	3.3
	≤ -12.0°C	14.6	6.4	0.1	0.0	0.0	0.0	0.0	0.0	0.0	0.0	0.0	0.1	7.8
	< -10.0°C	18.7	9.8	0.3	0.0	0.0	0.0	0.0	0.0	0.0	0.0	0.0	0.4	11.1
	< 0.0°C	30.6	27.1	23.9	5.5	0.0	0.0	0.0	0.0	0.0	0.0	2.7	17.7	29.8
	≥ 5.0°C	0.0	0.0	1.0	10.3	29.1	29.7	31.0	30.0	29.8	19.2	3.6	0.0	0.0
	≥ 25.0°C	0.0	0.0	0.0	0.0	0.0	0.0	0.1	0.2	0.0	0.0	0.0	0.0	0.0
1시간강수량 1Hour Max. Precipitation	≥ 1.0mm	2.2	2.2	3.4	5.7	5.7	7.3	11.4	10.3	5.7	3.7	4.4	2.3	0.1
	≥ 5.0mm	0.1	0.3	0.2	1.2	1.6	3.1	7.1	6.2	2.3	1.0	0.5	0.1	0.0
	≥ 10.0mm	0.0	0.0	0.1	0.1	0.4	1.5	3.6	3.9	1.0	0.3	0.1	0.0	0.0
	≥ 20.0mm	0.0	0.0	0.0	0.0	0.0	0.3	1.2	1.5	0.1	0.0	0.0	0.0	0.0
	≥ 30.0mm	0.0	0.0	0.0	0.0	0.0	0.0	0.4	0.6	0.0	0.0	0.0	0.0	0.0
일강수량 Daily Minimum Temp.	≥ 0.1mm	4.3	4.1	5.9	7.1	7.3	9.4	13.6	12.0	7.1	5.0	6.3	4.6	3.3
	≥ 1.0mm	3.0	3.1	4.5	6.5	6.4	8.0	12.0	10.8	6.2	4.1	5.1	3.3	0.3
	≥ 10.0mm	0.4	0.6	0.8	1.8	2.6	3.2	7.4	6.3	2.9	1.6	1.3	0.3	0.0
	≥ 30.0mm	0.0	0.0	0.1	0.5	0.7	1.2	3.6	3.5	1.1	0.3	0.1	0.0	0.0
	≥ 80.0mm	0.0	0.0	0.0	0.0	0.1	0.1	1.1	1.1	0.1	0.0	0.0	0.0	0.0
	≥ 100.0mm	0.0	0.0	0.0	0.0	0.0	0.0	0.8	0.6	0.1	0.0	0.0	0.0	0.0
일최대풍속 Daily Max. W.S.	< 3.4 m/s	15.5	11.1	7.5	5.4	10.5	14.1	17.3	17.2	17.4	17.3	14.8	16.0	10.0
	3.4-7.9 m/s	10.4	12.7	17.9	19.1	15.4	10.4	8.1	7.9	7.2	8.7	9.8	10.0	0.1
	8.0-13.8 m/s	0.2	0.1	0.7	1.0	0.4	0.2	0.1	0.2	0.2	0.1	0.3	0.1	0.0
	≥ 13.9 m/s	0.0	0.0	0.0	0.0	0.0	0.0	0.0	0.0	0.0	0.0	0.0	0.0	0.0

월별평년값  
MONTHLY NORMALS

556 양구 Yanggu

계급별 일수 Categorized Frequencies of Weather Phenomena (일, day)

요소 Element		월 Month	1	2	3	4	5	6	7	8	9	10	11	12
			JAN.	FEB.	MAR.	APR.	MAY	JUN.	JUL.	AUG.	SEP.	OCT.	NOV.	DEC.
일 평균 기온 Daily Mean Temp.	< -5.0°C	16.8	7.3	0.1	0.0	0.0	0.0	0.0	0.0	0.0	0.0	0.0	0.1	10.8
	< 0.0°C	27.1	19.5	4.4	0.1	0.0	0.0	0.0	0.0	0.0	0.0	0.0	5.7	23.3
	≥ 5.0°C	0.0	0.4	9.7	27.0	30.0	28.7	29.4	29.7	28.6	27.7	11.5	0.3	0.0
	≥ 25.0°C	0.0	0.0	0.0	0.0	0.0	0.6	7.9	9.9	0.2	0.0	0.0	0.0	0.0
	≥ 30.0°C	0.0	0.0	0.0	0.0	0.0	0.0	0.0	0.1	0.0	0.0	0.0	0.0	0.0
일 최고 기온 Daily Max. Temp.	< 0.0°C	9.6	2.7	0.2	0.0	0.0	0.0	0.0	0.0	0.0	0.0	0.0	0.1	7.4
	≥ 10.0°C	0.1	3.7	18.2	28.0	31.0	30.0	31.0	31.0	30.0	30.5	17.3	1.4	0.0
	≥ 25.0°C	0.0	0.0	0.0	2.9	14.6	24.1	26.3	28.1	17.8	2.2	0.0	0.0	0.0
	≥ 30.0°C	0.0	0.0	0.0	0.0	2.3	9.9	13.7	16.3	2.5	0.0	0.0	0.0	0.0
	≥ 33.0°C	0.0	0.0	0.0	0.0	0.1	2.5	3.8	6.4	0.2	0.0	0.0	0.0	0.0
	≥ 35.0°C	0.0	0.0	0.0	0.0	0.0	0.3	0.9	2.1	0.0	0.0	0.0	0.0	0.0
일 최저 기온 Daily Min. Temp.	≤ -15.0°C	9.9	3.0	0.0	0.0	0.0	0.0	0.0	0.0	0.0	0.0	0.0	0.0	5.1
	≤ -12.0°C	15.0	7.7	0.1	0.0	0.0	0.0	0.0	0.0	0.0	0.0	0.0	0.1	8.7
	< -10.0°C	19.0	10.9	0.5	0.0	0.0	0.0	0.0	0.0	0.0	0.0	0.0	0.5	11.9
	< 0.0°C	30.8	27.5	24.5	6.3	0.0	0.0	0.0	0.0	0.0	3.4	18.9	30.0	0.0
	≥ 5.0°C	0.0	0.0	0.8	9.7	28.6	29.9	31.0	31.0	29.8	18.3	3.2	0.0	0.0
	≥ 25.0°C	0.0	0.0	0.0	0.0	0.0	0.0	0.2	0.1	0.0	0.0	0.0	0.0	0.0
1 시간 최 대 강 수 량 1Hour Max. Precipitation	≥ 1.0mm	1.3	2.2	3.7	5.7	6.2	7.2	11.3	10.6	5.9	3.5	4.3	2.0	0.1
	≥ 5.0mm	0.1	0.2	0.1	1.0	1.5	2.5	6.4	6.0	2.5	0.9	0.6	0.1	0.0
	≥ 10.0mm	0.0	0.0	0.0	0.2	0.3	1.1	3.3	3.8	1.2	0.2	0.2	0.0	0.0
	≥ 20.0mm	0.0	0.0	0.0	0.0	0.0	0.2	0.9	1.0	0.2	0.0	0.0	0.0	0.0
	≥ 30.0mm	0.0	0.0	0.0	0.0	0.0	0.0	0.5	0.6	0.1	0.0	0.0	0.0	0.0
일 강 수 량 Daily Minimum Temp.	≥ 0.1mm	3.0	3.6	5.6	7.1	7.9	8.7	13.3	12.9	7.4	4.5	6.1	3.9	2.7
	≥ 1.0mm	2.1	2.8	4.5	6.3	6.8	7.5	12.0	11.3	6.5	3.9	4.8	2.7	0.3
	≥ 10.0mm	0.3	0.6	0.7	2.3	2.4	3.0	6.9	6.1	3.1	1.4	1.3	0.3	0.0
	≥ 30.0mm	0.0	0.1	0.1	0.3	0.6	1.0	3.2	3.3	1.3	0.3	0.2	0.0	0.0
	≥ 80.0mm	0.0	0.0	0.0	0.0	0.0	0.1	0.9	0.7	0.2	0.0	0.0	0.0	0.0
	≥ 100.0mm	0.0	0.0	0.0	0.0	0.0	0.0	0.8	0.4	0.1	0.0	0.0	0.0	0.0
일 최대 풍속 Daily Max. W.S.	< 3.4 m/s	15.9	13.3	10.1	8.7	12.1	14.8	17.4	17.8	17.9	18.1	15.9	17.0	8.7
	3.4-7.9 m/s	9.5	10.6	15.7	16.1	14.1	10.1	7.8	7.7	6.8	8.0	9.3	8.7	0.1
	8.0-13.8 m/s	0.0	0.0	0.2	0.4	0.3	0.1	0.1	0.1	0.1	0.0	0.1	0.1	0.0
	≥ 13.9 m/s	0.0	0.0	0.0	0.0	0.0	0.0	0.0	0.0	0.0	0.0	0.0	0.0	0.0

월별평년값  
MONTHLY NORMALS

565 시흥 Siheung

계급별 일수 Categorized Frequencies of Weather Phenomena (일, day)

요소 Element		월 Month	1	2	3	4	5	6	7	8	9	10	11	12
			JAN.	FEB.	MAR.	APR.	MAY	JUN.	JUL.	AUG.	SEP.	OCT.	NOV.	DEC.
일 평균 기온 Daily Mean Temp.	< -5.0°C	6.7	1.9	0.0	0.0	0.0	0.0	0.0	0.0	0.0	0.0	0.0	0.0	3.6
	< 0.0°C	19.2	12.3	1.4	0.0	0.0	0.0	0.0	0.0	0.0	0.0	0.0	1.1	13.8
	≥ 5.0°C	1.1	3.1	16.6	27.9	29.8	29.0	29.9	30.2	29.4	29.6	20.9	4.6	
	≥ 25.0°C	0.0	0.0	0.0	0.0	0.0	1.7	16.8	22.0	3.0	0.0	0.0	0.0	
	≥ 30.0°C	0.0	0.0	0.0	0.0	0.0	0.0	0.6	1.4	0.0	0.0	0.0	0.0	
일 최고 기온 Daily Max. Temp.	< 0.0°C	8.4	3.9	0.2	0.0	0.0	0.0	0.0	0.0	0.0	0.0	0.0	5.4	
	≥ 10.0°C	1.1	4.1	17.3	29.0	31.0	30.0	31.0	31.0	30.0	30.6	20.6	4.1	
	≥ 25.0°C	0.0	0.0	0.0	1.0	9.5	23.4	28.9	29.8	22.0	3.2	0.0	0.0	
	≥ 30.0°C	0.0	0.0	0.0	0.0	0.6	4.5	12.8	18.1	3.7	0.0	0.0	0.0	
	≥ 33.0°C	0.0	0.0	0.0	0.0	0.0	0.3	2.6	7.0	0.2	0.0	0.0	0.0	
	≥ 35.0°C	0.0	0.0	0.0	0.0	0.0	0.0	0.5	1.9	0.0	0.0	0.0	0.0	
일 최저 기온 Daily Min. Temp.	≤ -15.0°C	0.6	0.1	0.0	0.0	0.0	0.0	0.0	0.0	0.0	0.0	0.0	0.0	
	≤ -12.0°C	2.7	0.8	0.0	0.0	0.0	0.0	0.0	0.0	0.0	0.0	0.0	0.8	
	< -10.0°C	6.3	1.8	0.0	0.0	0.0	0.0	0.0	0.0	0.0	0.0	0.0	3.0	
	< 0.0°C	28.3	23.3	12.6	0.5	0.0	0.0	0.0	0.0	0.0	0.3	8.5	24.8	
	≥ 5.0°C	0.1	0.4	4.1	22.0	30.9	30.0	31.0	31.0	30.0	27.5	9.8	0.7	
	≥ 25.0°C	0.0	0.0	0.0	0.0	0.0	0.0	3.3	6.5	0.1	0.0	0.0	0.0	
1 시간 최 대 강 수 량 1Hour Max. Precipitation	≥ 1.0mm	2.1	2.6	3.4	4.9	5.2	6.1	10.0	9.7	5.8	4.1	5.3	3.1	
	≥ 5.0mm	0.1	0.4	0.5	1.1	1.9	2.5	6.3	5.5	2.4	1.2	0.9	0.3	
	≥ 10.0mm	0.0	0.0	0.1	0.2	0.4	1.0	4.0	3.4	1.2	0.4	0.2	0.0	
	≥ 20.0mm	0.0	0.0	0.0	0.0	0.0	0.3	1.6	1.3	0.4	0.0	0.0	0.0	
	≥ 30.0mm	0.0	0.0	0.0	0.0	0.0	0.0	0.7	0.6	0.2	0.0	0.0	0.0	
일 강 수 량 Daily Minimum Temp.	≥ 0.1mm	3.6	3.7	4.9	6.8	6.6	7.8	12.4	11.1	7.1	4.9	7.1	5.3	
	≥ 1.0mm	2.7	2.9	4.1	5.7	5.9	6.9	11.0	10.2	6.1	4.4	6.1	3.8	
	≥ 10.0mm	0.4	0.7	0.8	1.8	2.3	2.7	6.7	5.4	3.0	1.4	1.3	0.5	
	≥ 30.0mm	0.0	0.1	0.2	0.4	0.9	1.0	3.7	2.7	1.3	0.3	0.2	0.0	
	≥ 80.0mm	0.0	0.0	0.0	0.0	0.0	0.1	1.0	0.8	0.3	0.0	0.0	0.0	
	≥ 100.0mm	0.0	0.0	0.0	0.0	0.0	0.1	0.5	0.4	0.0	0.0	0.0	0.0	
일 최대 풍속 Daily Max. W.S.	< 3.4 m/s	10.7	7.6	3.8	2.8	4.2	5.4	6.3	7.6	11.1	11.3	10.2	10.1	
	3.4-7.9 m/s	14.0	14.3	18.3	19.0	19.8	18.1	17.3	16.9	13.7	14.0	14.1	14.1	
	8.0-13.8 m/s	0.5	0.4	1.1	1.2	0.5	0.2	0.3	0.5	0.1	0.2	0.4	0.5	
	≥ 13.9 m/s	0.0	0.0	0.0	0.0	0.0	0.0	0.0	0.0	0.0	0.0	0.0	0.0	

월별평년값  
MONTHLY NORMALS

569 구리 Guri

계급별 일수 Categorized Frequencies of Weather Phenomena (일, day)

요소 Element		월 Month	1	2	3	4	5	6	7	8	9	10	11	12
			JAN.	FEB.	MAR.	APR.	MAY	JUN.	JUL.	AUG.	SEP.	OCT.	NOV.	DEC.
일평균기온 Daily Mean Temp.	< -5.0°C	8.0	2.5	0.0	0.0	0.0	0.0	0.0	0.0	0.0	0.0	0.0	0.0	5.1
	< 0.0°C	19.8	11.8	1.7	0.0	0.0	0.0	0.0	0.0	0.0	0.0	0.0	1.5	15.2
	≥ 5.0°C	0.9	3.2	18.2	28.3	29.0	28.7	29.8	29.8	29.5	29.7	19.6	3.1	
	≥ 25.0°C	0.0	0.0	0.0	0.0	0.1	4.8	18.2	20.2	2.4	0.0	0.0	0.0	
	≥ 30.0°C	0.0	0.0	0.0	0.0	0.0	0.0	0.5	1.5	0.0	0.0	0.0	0.0	
일최고기온 Daily Max. Temp.	< 0.0°C	8.7	3.3	0.2	0.0	0.0	0.0	0.0	0.0	0.0	0.0	0.0	0.2	6.2
	≥ 10.0°C	0.9	4.7	20.1	29.1	31.0	30.0	31.0	30.9	30.0	30.7	20.0	3.0	
	≥ 25.0°C	0.0	0.0	0.0	2.6	15.2	25.3	28.8	29.1	22.3	3.3	0.0	0.0	
	≥ 30.0°C	0.0	0.0	0.0	0.1	1.8	11.3	15.9	18.5	3.8	0.0	0.0	0.0	
	≥ 33.0°C	0.0	0.0	0.0	0.0	0.1	1.5	4.8	8.3	0.3	0.0	0.0	0.0	
	≥ 35.0°C	0.0	0.0	0.0	0.0	0.0	0.1	1.3	3.2	0.1	0.0	0.0	0.0	
일최저기온 Daily Min. Temp.	≤ -15.0°C	1.5	0.2	0.0	0.0	0.0	0.0	0.0	0.0	0.0	0.0	0.0	0.0	0.1
	≤ -12.0°C	4.4	1.1	0.0	0.0	0.0	0.0	0.0	0.0	0.0	0.0	0.0	0.0	1.9
	< -10.0°C	8.3	2.5	0.0	0.0	0.0	0.0	0.0	0.0	0.0	0.0	0.0	0.0	4.5
	< 0.0°C	28.7	23.5	13.0	0.3	0.0	0.0	0.0	0.0	0.0	0.3	9.8	26.5	
	≥ 5.0°C	0.1	0.4	4.7	21.7	30.9	30.0	31.0	30.9	30.0	26.8	8.8	0.3	
	≥ 25.0°C	0.0	0.0	0.0	0.0	0.0	0.0	2.3	4.2	0.0	0.0	0.0	0.0	
1시간 최대 강수량 1Hour Max. Precipitation	≥ 1.0mm	1.7	2.5	3.4	5.8	5.7	6.6	12.0	11.7	6.0	4.3	5.1	2.7	
	≥ 5.0mm	0.1	0.3	0.4	1.1	1.6	3.0	7.6	6.8	2.7	1.2	0.7	0.1	
	≥ 10.0mm	0.0	0.0	0.0	0.2	0.8	1.1	4.7	4.5	1.3	0.3	0.1	0.0	
	≥ 20.0mm	0.0	0.0	0.0	0.0	0.1	0.3	2.2	2.0	0.5	0.0	0.0	0.0	
	≥ 30.0mm	0.0	0.0	0.0	0.0	0.0	0.1	1.1	0.8	0.2	0.0	0.0	0.0	
일강수량 Daily Minimum Temp.	≥ 0.1mm	3.3	3.8	5.3	7.0	7.0	8.1	14.5	13.8	7.7	5.2	7.0	4.8	
	≥ 1.0mm	2.3	3.1	4.2	6.3	6.1	7.1	13.1	12.5	6.6	4.6	5.8	3.6	
	≥ 10.0mm	0.2	0.6	1.1	2.2	2.7	3.2	7.8	6.8	3.2	1.7	1.3	0.4	
	≥ 30.0mm	0.1	0.1	0.1	0.5	0.9	1.1	4.4	3.6	1.4	0.3	0.2	0.0	
	≥ 80.0mm	0.0	0.0	0.0	0.0	0.2	0.1	1.4	1.2	0.3	0.0	0.0	0.0	
	≥ 100.0mm	0.0	0.0	0.0	0.0	0.0	0.0	1.0	0.7	0.2	0.0	0.0	0.0	
일최대풍속 Daily Max. W.S.	< 3.4 m/s	12.1	7.8	5.3	5.4	9.3	11.4	12.9	12.7	14.4	16.6	13.6	13.3	
	3.4-7.9 m/s	10.8	12.9	17.7	17.2	14.7	12.6	11.3	11.2	9.2	8.1	10.1	11.2	
	8.0-13.8 m/s	0.0	0.0	0.3	0.6	0.2	0.0	0.3	0.3	0.3	0.0	0.2	0.0	
	≥ 13.9 m/s	0.0	0.0	0.0	0.0	0.0	0.0	0.0	0.0	0.0	0.0	0.0	0.0	

월별평년값  
MONTHLY NORMALS

570 금곡 Geumgok

계급별 일수 Categorized Frequencies of Weather Phenomena (일, day)

요소 Element		월 Month	1	2	3	4	5	6	7	8	9	10	11	12
			JAN.	FEB.	MAR.	APR.	MAY	JUN.	JUL.	AUG.	SEP.	OCT.	NOV.	DEC.
일 평균 기온 Daily Mean Temp.	< -5.0°C	8.5	3.3	0.0	0.0	0.0	0.0	0.0	0.0	0.0	0.0	0.0	0.0	5.2
	< 0.0°C	20.7	13.5	2.2	0.0	0.0	0.0	0.0	0.0	0.0	0.0	0.0	1.9	15.7
	≥ 5.0°C	0.7	2.2	14.5	27.0	27.5	27.1	29.3	29.3	27.0	29.1	18.9	2.9	
	≥ 25.0°C	0.0	0.0	0.0	0.0	0.0	0.5	10.8	16.6	0.8	0.0	0.0	0.0	
	≥ 30.0°C	0.0	0.0	0.0	0.0	0.0	0.0	0.1	0.5	0.0	0.0	0.0	0.0	
일 최고 기온 Daily Max. Temp.	< 0.0°C	9.1	3.8	0.2	0.0	0.0	0.0	0.0	0.0	0.0	0.0	0.1	6.7	
	≥ 10.0°C	0.8	3.7	17.1	29.0	30.7	29.6	31.0	30.8	29.0	30.2	19.5	2.8	
	≥ 25.0°C	0.0	0.0	0.0	0.8	7.2	21.0	26.5	28.8	19.1	2.0	0.0	0.0	
	≥ 30.0°C	0.0	0.0	0.0	0.0	0.5	3.6	9.2	15.0	1.9	0.0	0.0	0.0	
	≥ 33.0°C	0.0	0.0	0.0	0.0	0.0	0.3	1.7	4.1	0.1	0.0	0.0	0.0	
	≥ 35.0°C	0.0	0.0	0.0	0.0	0.0	0.0	0.3	0.9	0.0	0.0	0.0	0.0	
일 최저 기온 Daily Min. Temp.	≤ -15.0°C	1.5	0.3	0.0	0.0	0.0	0.0	0.0	0.0	0.0	0.0	0.0	0.3	
	≤ -12.0°C	4.7	1.2	0.0	0.0	0.0	0.0	0.0	0.0	0.0	0.0	0.0	2.2	
	< -10.0°C	9.3	3.1	0.0	0.0	0.0	0.0	0.0	0.0	0.0	0.0	0.0	5.2	
	< 0.0°C	29.3	24.5	14.9	0.9	0.0	0.0	0.0	0.0	0.0	0.5	10.3	26.5	
	≥ 5.0°C	0.1	0.3	2.3	19.5	30.5	29.6	31.0	30.8	29.0	26.3	8.8	0.5	
	≥ 25.0°C	0.0	0.0	0.0	0.0	0.0	0.0	0.6	2.3	0.0	0.0	0.0	0.0	
1 시간 최 대 강 수 량 1Hour Max. Precipitation	≥ 1.0mm	1.6	2.1	2.9	5.0	5.2	5.5	10.8	9.3	5.3	4.0	5.2	2.8	
	≥ 5.0mm	0.1	0.3	0.5	1.1	1.6	2.2	6.8	5.5	2.6	1.1	0.8	0.2	
	≥ 10.0mm	0.0	0.1	0.1	0.1	0.6	0.8	4.2	3.2	1.3	0.1	0.2	0.0	
	≥ 20.0mm	0.0	0.0	0.0	0.0	0.0	0.2	1.8	1.3	0.7	0.0	0.0	0.0	
	≥ 30.0mm	0.0	0.0	0.0	0.0	0.0	0.1	1.2	0.5	0.3	0.0	0.0	0.0	
일 강 수 량 Daily Minimum Temp.	≥ 0.1mm	3.0	3.3	4.4	6.6	6.9	7.2	13.1	10.8	6.1	5.2	7.0	4.6	
	≥ 1.0mm	2.1	2.6	3.4	5.5	6.0	6.1	11.6	9.7	5.7	4.3	5.7	3.7	
	≥ 10.0mm	0.3	0.5	0.9	1.8	2.4	2.7	6.7	5.2	2.7	1.2	1.4	0.4	
	≥ 30.0mm	0.0	0.2	0.2	0.3	0.8	1.1	3.7	2.5	1.3	0.2	0.3	0.1	
	≥ 80.0mm	0.0	0.0	0.0	0.0	0.0	0.0	1.1	0.7	0.4	0.0	0.0	0.0	
	≥ 100.0mm	0.0	0.0	0.0	0.0	0.0	0.0	0.6	0.5	0.3	0.0	0.0	0.0	
일 최대 풍속 Daily Max. W.S.	< 3.4 m/s	13.5	9.6	5.4	5.1	9.0	11.9	13.5	14.8	16.7	16.6	15.0	15.4	
	3.4-7.9 m/s	10.7	12.7	17.7	16.8	14.1	10.2	10.3	9.0	5.9	8.6	10.1	10.0	
	8.0-13.8 m/s	0.1	0.1	0.2	0.2	0.3	0.1	0.2	0.2	0.0	0.0	0.0	0.1	
	≥ 13.9 m/s	0.0	0.0	0.0	0.0	0.0	0.0	0.0	0.0	0.0	0.0	0.0	0.0	

월별평년값  
MONTHLY NORMALS

571 화성 Hwasung

계급별 일수 Categorized Frequencies of Weather Phenomena (일, day)

요소 Element		월 Month	1	2	3	4	5	6	7	8	9	10	11	12
			JAN.	FEB.	MAR.	APR.	MAY	JUN.	JUL.	AUG.	SEP.	OCT.	NOV.	DEC.
일평균기온 Daily Mean Temp.	< -5.0°C	6.8	2.4	0.0	0.0	0.0	0.0	0.0	0.0	0.0	0.0	0.0	0.0	4.2
	< 0.0°C	19.3	12.9	1.8	0.0	0.0	0.0	0.0	0.0	0.0	0.0	0.0	1.1	13.9
	≥ 5.0°C	1.0	2.6	15.7	27.8	28.4	28.0	29.7	29.3	27.7	29.3	20.3	4.3	
	≥ 25.0°C	0.0	0.0	0.0	0.0	0.0	0.8	13.7	18.9	1.7	0.0	0.0	0.0	
	≥ 30.0°C	0.0	0.0	0.0	0.0	0.0	0.0	0.2	0.9	0.0	0.0	0.0	0.0	
일최고기온 Daily Max. Temp.	< 0.0°C	8.7	4.0	0.2	0.0	0.0	0.0	0.0	0.0	0.0	0.0	0.0	0.0	6.0
	≥ 10.0°C	1.2	4.0	17.4	28.9	30.9	30.0	31.0	31.0	30.0	30.7	20.2	3.9	
	≥ 25.0°C	0.0	0.0	0.0	1.2	10.0	23.5	28.6	29.2	21.6	2.7	0.0	0.0	
	≥ 30.0°C	0.0	0.0	0.0	0.0	0.6	4.0	11.0	15.9	2.6	0.0	0.0	0.0	
	≥ 33.0°C	0.0	0.0	0.0	0.0	0.0	0.2	2.1	5.7	0.0	0.0	0.0	0.0	
	≥ 35.0°C	0.0	0.0	0.0	0.0	0.0	0.0	0.6	1.5	0.0	0.0	0.0	0.0	
일최저기온 Daily Min. Temp.	≤ -15.0°C	0.9	0.2	0.0	0.0	0.0	0.0	0.0	0.0	0.0	0.0	0.0	0.0	0.0
	≤ -12.0°C	3.3	0.9	0.0	0.0	0.0	0.0	0.0	0.0	0.0	0.0	0.0	0.0	1.3
	< -10.0°C	7.2	2.2	0.0	0.0	0.0	0.0	0.0	0.0	0.0	0.0	0.0	0.0	3.3
	< 0.0°C	28.7	24.0	14.5	0.5	0.0	0.0	0.0	0.0	0.0	0.3	8.8	25.2	
	≥ 5.0°C	0.1	0.4	3.1	19.4	30.9	30.0	31.0	31.0	30.0	28.0	9.9	0.5	
	≥ 25.0°C	0.0	0.0	0.0	0.0	0.0	0.0	1.3	3.7	0.0	0.0	0.0	0.0	
1시간강수량 1Hour Max. Precipitation	≥ 1.0mm	2.2	2.2	3.5	4.9	4.8	5.4	10.6	9.5	5.8	3.9	5.2	3.2	
	≥ 5.0mm	0.0	0.2	0.3	1.0	1.7	2.4	6.5	5.3	2.5	1.3	0.6	0.2	
	≥ 10.0mm	0.0	0.0	0.2	0.2	0.5	1.1	4.1	3.2	1.4	0.3	0.3	0.0	
	≥ 20.0mm	0.0	0.0	0.0	0.1	0.2	0.2	1.6	1.2	0.4	0.0	0.0	0.0	
	≥ 30.0mm	0.0	0.0	0.0	0.0	0.0	0.1	0.7	0.3	0.1	0.0	0.0	0.0	
일강수량 Daily Minimum Temp.	≥ 0.1mm	3.7	3.6	5.1	6.7	6.3	6.9	12.9	11.4	7.3	4.8	7.3	5.1	
	≥ 1.0mm	3.1	2.7	4.1	5.5	5.6	6.0	11.7	10.2	6.5	4.2	5.8	4.0	
	≥ 10.0mm	0.2	0.7	1.1	1.9	2.4	2.3	6.7	5.3	3.0	1.5	1.1	0.3	
	≥ 30.0mm	0.0	0.1	0.2	0.4	0.7	1.0	3.8	2.4	1.3	0.2	0.2	0.0	
	≥ 80.0mm	0.0	0.0	0.0	0.0	0.0	0.2	1.2	0.7	0.2	0.0	0.0	0.0	
	≥ 100.0mm	0.0	0.0	0.0	0.0	0.0	0.1	0.7	0.3	0.1	0.0	0.0	0.0	
일최대풍속 Daily Max. W.S.	< 3.4 m/s	13.3	9.8	6.0	4.0	7.2	10.4	10.3	11.8	15.2	15.7	14.2	13.3	
	3.4-7.9 m/s	11.2	13.5	18.8	17.7	15.8	10.8	12.4	10.4	8.1	9.4	10.8	11.4	
	8.0-13.8 m/s	0.0	0.1	0.5	0.5	0.2	0.1	0.2	0.2	0.1	0.0	0.1	0.0	
	≥ 13.9 m/s	0.0	0.0	0.0	0.0	0.0	0.0	0.0	0.0	0.0	0.0	0.0	0.0	

월별평년값  
MONTHLY NORMALS

572 성남 Seongnam

계급별 일수 Categorized Frequencies of Weather Phenomena (일, day)

요소 Element		월 Month	1	2	3	4	5	6	7	8	9	10	11	12
			JAN.	FEB.	MAR.	APR.	MAY	JUN.	JUL.	AUG.	SEP.	OCT.	NOV.	DEC.
일 평균 기온 Daily Mean Temp.	< -5.0°C	7.0	1.8	0.0	0.0	0.0	0.0	0.0	0.0	0.0	0.0	0.0	0.0	3.9
	< 0.0°C	18.8	11.5	1.3	0.0	0.0	0.0	0.0	0.0	0.0	0.0	0.0	1.1	13.7
	≥ 5.0°C	1.2	4.4	20.1	29.0	29.5	28.8	30.0	30.3	29.3	29.2	20.0	0.0	4.6
	≥ 25.0°C	0.0	0.0	0.0	0.0	0.2	6.5	19.6	22.4	3.1	0.0	0.0	0.0	0.0
	≥ 30.0°C	0.0	0.0	0.0	0.0	0.0	0.0	0.7	2.1	0.0	0.0	0.0	0.0	0.0
일 최고 기온 Daily Max. Temp.	< 0.0°C	8.1	2.8	0.2	0.0	0.0	0.0	0.0	0.0	0.0	0.0	0.0	0.0	5.5
	≥ 10.0°C	1.0	5.1	20.7	29.4	31.0	30.0	31.0	31.0	30.0	30.6	20.8	3.9	
	≥ 25.0°C	0.0	0.0	0.0	2.8	14.9	25.5	29.0	29.5	21.5	3.4	0.0	0.0	
	≥ 30.0°C	0.0	0.0	0.0	0.1	1.9	11.0	16.6	19.3	4.5	0.0	0.0	0.0	
	≥ 33.0°C	0.0	0.0	0.0	0.0	0.1	1.6	5.1	8.9	0.4	0.0	0.0	0.0	
	≥ 35.0°C	0.0	0.0	0.0	0.0	0.0	0.1	1.0	2.8	0.0	0.0	0.0	0.0	
일 최저 기온 Daily Min. Temp.	≤ -15.0°C	1.0	0.2	0.0	0.0	0.0	0.0	0.0	0.0	0.0	0.0	0.0	0.0	0.2
	≤ -12.0°C	3.3	0.7	0.0	0.0	0.0	0.0	0.0	0.0	0.0	0.0	0.0	0.0	1.3
	< -10.0°C	6.0	1.5	0.0	0.0	0.0	0.0	0.0	0.0	0.0	0.0	0.0	0.0	3.0
	< 0.0°C	28.0	21.6	10.7	0.6	0.1	0.0	0.0	0.0	0.0	0.3	7.8	24.3	
	≥ 5.0°C	0.1	0.5	5.2	22.3	30.7	30.0	31.0	31.0	30.0	27.3	10.5	0.4	
	≥ 25.0°C	0.0	0.0	0.0	0.0	0.0	0.0	3.6	6.7	0.1	0.0	0.0	0.0	
1 시간 최 대 강 수 량 1Hour Max. Precipitation	≥ 1.0mm	1.9	2.6	3.8	5.5	5.4	6.0	11.6	11.3	6.0	4.1	5.0	3.0	
	≥ 5.0mm	0.2	0.3	0.5	1.0	1.9	2.7	7.4	6.0	2.5	1.3	0.6	0.2	
	≥ 10.0mm	0.0	0.0	0.1	0.2	0.5	1.3	4.7	4.2	1.4	0.1	0.1	0.0	
	≥ 20.0mm	0.0	0.0	0.0	0.0	0.1	0.2	1.9	1.6	0.7	0.0	0.0	0.0	
	≥ 30.0mm	0.0	0.0	0.0	0.0	0.0	0.0	0.7	0.8	0.3	0.0	0.0	0.0	
일 강 수 량 Daily Minimum Temp.	≥ 0.1mm	3.5	3.7	5.7	7.0	7.5	8.0	13.9	13.2	7.4	5.2	7.0	4.9	
	≥ 1.0mm	2.7	3.0	4.6	6.3	6.1	6.6	12.4	11.8	6.6	4.5	5.6	3.8	
	≥ 10.0mm	0.3	0.7	1.1	2.0	2.8	3.1	7.4	6.3	3.0	1.6	1.3	0.5	
	≥ 30.0mm	0.1	0.2	0.2	0.4	0.9	1.2	3.9	3.3	1.3	0.3	0.2	0.0	
	≥ 80.0mm	0.0	0.0	0.0	0.0	0.0	0.2	1.2	1.1	0.3	0.0	0.0	0.0	
	≥ 100.0mm	0.0	0.0	0.0	0.0	0.0	0.1	0.8	0.8	0.1	0.0	0.0	0.0	
일 최대 풍속 Daily Max. W.S.	< 3.4 m/s	15.1	12.8	10.9	9.3	13.1	14.7	14.9	15.1	17.4	18.0	14.7	15.3	
	3.4-7.9 m/s	10.0	10.6	14.4	15.3	12.8	9.9	10.5	10.7	7.4	7.5	10.0	10.4	
	8.0-13.8 m/s	0.0	0.0	0.2	0.3	0.0	0.0	0.1	0.1	0.1	0.0	0.0	0.1	
	≥ 13.9 m/s	0.0	0.0	0.0	0.0	0.0	0.0	0.0	0.0	0.0	0.0	0.0	0.0	

월별평년값  
MONTHLY NORMALS

590 과천 Gwacheon

계급별 일수 Categorized Frequencies of Weather Phenomena (일, day)

요소 Element		월 Month	1	2	3	4	5	6	7	8	9	10	11	12
			JAN.	FEB.	MAR.	APR.	MAY	JUN.	JUL.	AUG.	SEP.	OCT.	NOV.	DEC.
일평균기온 Daily Mean Temp.	< -5.0°C		8.2	2.6	0.0	0.0	0.0	0.0	0.0	0.0	0.0	0.0	0.0	4.7
	< 0.0°C		20.1	13.1	1.5	0.0	0.0	0.0	0.0	0.0	0.0	0.0	1.4	15.0
	≥ 5.0°C		1.0	3.0	18.0	28.9	29.7	29.2	29.8	30.2	29.7	30.0	20.2	3.6
	≥ 25.0°C		0.0	0.0	0.0	0.0	0.0	3.0	16.2	20.0	1.8	0.0	0.0	0.0
	≥ 30.0°C		0.0	0.0	0.0	0.0	0.0	0.0	0.4	0.8	0.0	0.0	0.0	0.0
일최고기온 Daily Max. Temp.	< 0.0°C		7.8	2.8	0.0	0.0	0.0	0.0	0.0	0.0	0.0	0.0	0.1	5.4
	≥ 10.0°C		1.2	4.7	20.0	29.2	31.0	30.0	31.0	31.0	30.0	30.6	20.6	3.5
	≥ 25.0°C		0.0	0.0	0.0	2.1	14.1	24.8	28.5	29.5	21.8	3.4	0.0	0.0
	≥ 30.0°C		0.0	0.0	0.0	0.1	1.6	10.0	15.3	19.2	4.0	0.0	0.0	0.0
	≥ 33.0°C		0.0	0.0	0.0	0.0	0.1	1.0	4.5	8.3	0.4	0.0	0.0	0.0
	≥ 35.0°C		0.0	0.0	0.0	0.0	0.0	0.1	0.9	2.9	0.0	0.0	0.0	0.0
일최저기온 Daily Min. Temp.	≤ -15.0°C		1.3	0.3	0.0	0.0	0.0	0.0	0.0	0.0	0.0	0.0	0.0	0.1
	≤ -12.0°C		4.5	1.0	0.0	0.0	0.0	0.0	0.0	0.0	0.0	0.0	0.0	1.6
	< -10.0°C		8.5	2.5	0.0	0.0	0.0	0.0	0.0	0.0	0.0	0.0	0.0	4.2
	< 0.0°C		29.1	23.8	14.2	0.6	0.0	0.0	0.0	0.0	0.0	0.5	10.5	26.1
	≥ 5.0°C		0.0	0.4	3.5	20.1	30.7	30.0	31.0	31.0	30.0	26.0	7.6	0.3
	≥ 25.0°C		0.0	0.0	0.0	0.0	0.0	0.0	1.5	3.2	0.0	0.0	0.0	0.0
1시간강수량 1Hour Max. Precipitation	≥ 1.0mm		1.9	2.4	3.6	5.8	5.3	6.4	11.9	11.5	6.1	4.3	5.2	3.1
	≥ 5.0mm		0.0	0.3	0.6	1.1	1.8	2.8	7.3	6.8	2.8	1.2	0.9	0.3
	≥ 10.0mm		0.0	0.0	0.1	0.2	0.7	1.3	4.6	4.3	1.5	0.1	0.3	0.0
	≥ 20.0mm		0.0	0.0	0.0	0.0	0.0	0.3	1.9	1.7	0.4	0.0	0.0	0.0
	≥ 30.0mm		0.0	0.0	0.0	0.0	0.0	0.0	0.8	0.9	0.1	0.0	0.0	0.0
일강수량 Daily Minimum Temp.	≥ 0.1mm		3.7	3.9	5.4	7.0	7.3	8.2	13.7	13.3	7.6	5.2	7.0	5.0
	≥ 1.0mm		2.9	3.2	4.4	6.3	6.3	7.0	12.4	11.9	6.7	4.8	6.1	3.8
	≥ 10.0mm		0.3	0.7	1.0	2.0	2.8	3.0	7.3	6.7	3.4	1.6	1.5	0.5
	≥ 30.0mm		0.1	0.2	0.2	0.4	1.0	1.4	4.2	3.2	1.4	0.2	0.2	0.0
	≥ 80.0mm		0.0	0.0	0.0	0.0	0.1	0.2	1.4	1.2	0.4	0.0	0.0	0.0
	≥ 100.0mm		0.0	0.0	0.0	0.0	0.0	0.2	0.8	0.7	0.2	0.0	0.0	0.0
일최대풍속 Daily Max. W.S.	< 3.4 m/s		6.2	4.3	2.7	1.6	3.3	4.4	6.2	7.4	9.4	9.7	8.1	8.0
	3.4-7.9 m/s		18.2	18.8	22.1	22.4	22.2	20.3	18.9	18.0	15.2	16.0	17.0	17.6
	8.0-13.8 m/s		0.1	0.2	0.4	0.9	0.3	0.1	0.2	0.3	0.3	0.1	0.1	0.0
	≥ 13.9 m/s		0.0	0.0	0.0	0.0	0.0	0.0	0.0	0.0	0.0	0.0	0.0	0.0



월별평년값  
MONTHLY NORMALS

595 진부령 Jinburyeong

계급별 일수 Categorized Frequencies of Weather Phenomena (일, day)

요소 Element		월 Month	1	2	3	4	5	6	7	8	9	10	11	12
			JAN.	FEB.	MAR.	APR.	MAY	JUN.	JUL.	AUG.	SEP.	OCT.	NOV.	DEC.
일 평균 기온 Daily Mean Temp.	< -5.0°C	14.4	8.7	1.4	0.0	0.0	0.0	0.0	0.0	0.0	0.0	0.0	0.5	10.0
	< 0.0°C	26.5	20.6	9.8	0.4	0.0	0.0	0.0	0.0	0.0	0.0	0.1	5.7	21.8
	≥ 5.0°C	0.1	0.6	8.1	23.2	30.2	28.6	29.4	30.1	28.9	28.3	12.0	0.6	
	≥ 25.0°C	0.0	0.0	0.0	0.0	0.0	0.2	2.6	3.0	0.0	0.0	0.0	0.0	
	≥ 30.0°C	0.0	0.0	0.0	0.0	0.0	0.0	0.0	0.0	0.0	0.0	0.0	0.0	
일 최고 기온 Daily Max. Temp.	< 0.0°C	17.5	9.5	2.4	0.0	0.0	0.0	0.0	0.0	0.0	0.0	1.2	12.3	
	≥ 10.0°C	0.1	1.0	9.8	23.9	30.2	29.9	30.9	31.0	29.8	28.8	11.9	0.5	
	≥ 25.0°C	0.0	0.0	0.0	0.6	4.7	12.0	15.8	17.8	4.5	0.0	0.0	0.0	
	≥ 30.0°C	0.0	0.0	0.0	0.0	0.2	1.3	3.0	3.6	0.1	0.0	0.0	0.0	
	≥ 33.0°C	0.0	0.0	0.0	0.0	0.0	0.1	0.2	0.3	0.0	0.0	0.0	0.0	
	≥ 35.0°C	0.0	0.0	0.0	0.0	0.0	0.0	0.0	0.0	0.0	0.0	0.0	0.0	
일 최저 기온 Daily Min. Temp.	≤ -15.0°C	4.0	1.8	0.1	0.0	0.0	0.0	0.0	0.0	0.0	0.0	0.0	1.7	
	≤ -12.0°C	9.7	5.6	0.8	0.0	0.0	0.0	0.0	0.0	0.0	0.0	0.0	5.8	
	< -10.0°C	14.0	8.8	1.9	0.0	0.0	0.0	0.0	0.0	0.0	0.0	0.2	8.9	
	< 0.0°C	30.3	27.0	22.5	6.0	0.0	0.0	0.0	0.0	0.0	2.3	16.0	29.6	
	≥ 5.0°C	0.0	0.0	1.2	9.8	27.5	29.8	30.9	31.0	29.1	17.9	4.1	0.0	
	≥ 25.0°C	0.0	0.0	0.0	0.0	0.0	0.0	0.0	0.0	0.0	0.0	0.0	0.0	
1 시간 최 대 강 수 량 1Hour Max. Precipitation	≥ 1.0mm	2.5	3.0	5.2	6.6	6.8	8.1	11.8	11.2	8.6	4.8	5.6	2.6	
	≥ 5.0mm	0.2	0.2	0.2	1.4	1.3	2.5	4.8	5.2	3.4	1.3	1.0	0.2	
	≥ 10.0mm	0.0	0.0	0.0	0.1	0.3	1.2	2.4	2.8	1.3	0.4	0.1	0.0	
	≥ 20.0mm	0.0	0.0	0.0	0.0	0.0	0.2	0.7	0.8	0.3	0.1	0.0	0.0	
	≥ 30.0mm	0.0	0.0	0.0	0.0	0.0	0.1	0.2	0.2	0.2	0.0	0.0	0.0	
일 강 수 량 Daily Minimum Temp.	≥ 0.1mm	4.2	5.3	7.5	9.2	9.4	11.1	15.3	14.9	11.0	6.7	8.0	4.7	
	≥ 1.0mm	3.3	4.3	6.2	7.7	7.9	9.7	13.5	12.7	9.5	5.6	6.5	3.8	
	≥ 10.0mm	0.9	1.3	1.8	2.5	2.8	3.5	6.7	6.5	5.1	2.2	2.5	0.9	
	≥ 30.0mm	0.2	0.2	0.2	0.8	0.8	1.0	3.5	3.2	2.3	0.7	0.7	0.2	
	≥ 80.0mm	0.0	0.0	0.0	0.0	0.2	0.3	1.0	0.8	0.7	0.1	0.0	0.0	
	≥ 100.0mm	0.0	0.0	0.0	0.0	0.1	0.2	0.6	0.6	0.5	0.0	0.0	0.0	
일 최대 풍속 Daily Max. W.S.	< 3.4 m/s	2.0	2.2	2.4	1.7	2.3	4.6	4.7	6.4	5.4	3.2	2.5	1.7	
	3.4-7.9 m/s	16.3	15.6	16.8	17.6	20.2	18.5	18.1	18.0	18.0	20.8	18.6	17.0	
	8.0-13.8 m/s	6.5	4.6	4.9	4.8	3.4	1.1	1.8	1.1	0.6	1.4	3.4	6.1	
	≥ 13.9 m/s	0.0	0.0	0.1	0.0	0.0	0.0	0.0	0.0	0.0	0.0	0.0	0.0	

월별평년값  
MONTHLY NORMALS

598 양주 Yangju

계급별 일수 Categorized Frequencies of Weather Phenomena (일, day)

요소 Element		월 Month	1	2	3	4	5	6	7	8	9	10	11	12
			JAN.	FEB.	MAR.	APR.	MAY	JUN.	JUL.	AUG.	SEP.	OCT.	NOV.	DEC.
일평균기온 Daily Mean Temp.	< -5.0°C	13.9	5.6	0.1	0.0	0.0	0.0	0.0	0.0	0.0	0.0	0.0	0.1	9.2
	< 0.0°C	25.7	16.9	3.0	0.0	0.0	0.0	0.0	0.0	0.0	0.0	0.0	4.1	20.1
	≥ 5.0°C	0.3	1.5	13.4	28.2	29.9	28.2	28.8	29.4	29.4	29.4	14.6	1.1	
	≥ 25.0°C	0.0	0.0	0.0	0.0	0.0	2.4	14.2	16.5	1.0	0.0	0.0	0.0	
	≥ 30.0°C	0.0	0.0	0.0	0.0	0.0	0.0	0.1	0.2	0.0	0.0	0.0	0.0	
일최고기온 Daily Max. Temp.	< 0.0°C	10.0	3.8	0.3	0.0	0.0	0.0	0.0	0.0	0.0	0.0	0.1	7.3	
	≥ 10.0°C	0.5	4.0	19.3	28.9	31.0	30.0	30.5	30.4	30.0	30.5	18.5	2.6	
	≥ 25.0°C	0.0	0.0	0.0	2.3	14.0	25.0	27.8	28.6	21.4	3.2	0.0	0.0	
	≥ 30.0°C	0.0	0.0	0.0	0.1	1.7	9.5	14.4	17.6	4.4	0.0	0.0	0.0	
	≥ 33.0°C	0.0	0.0	0.0	0.0	0.1	1.9	3.7	6.6	0.4	0.0	0.0	0.0	
	≥ 35.0°C	0.0	0.0	0.0	0.0	0.0	0.3	1.3	2.8	0.1	0.0	0.0	0.0	
일최저기온 Daily Min. Temp.	≤ -15.0°C	5.9	1.4	0.0	0.0	0.0	0.0	0.0	0.0	0.0	0.0	0.0	0.0	2.8
	≤ -12.0°C	12.7	5.0	0.0	0.0	0.0	0.0	0.0	0.0	0.0	0.0	0.0	0.0	7.3
	< -10.0°C	17.0	8.7	0.1	0.0	0.0	0.0	0.0	0.0	0.0	0.0	0.3	10.6	
	< 0.0°C	30.6	26.0	22.2	4.4	0.0	0.0	0.0	0.0	0.0	2.7	17.8	29.4	
	≥ 5.0°C	0.1	0.1	1.4	12.9	30.1	30.0	30.5	30.4	29.8	19.2	3.6	0.0	
	≥ 25.0°C	0.0	0.0	0.0	0.0	0.0	0.0	0.6	0.9	0.0	0.0	0.0	0.0	
1시간강수량 1Hour Max. Precipitation	≥ 1.0mm	2.0	2.6	3.8	5.7	6.4	6.0	11.3	10.5	5.6	4.2	5.2	3.0	
	≥ 5.0mm	0.1	0.3	0.3	1.4	1.9	2.6	7.4	6.6	2.8	1.2	0.7	0.2	
	≥ 10.0mm	0.0	0.0	0.0	0.2	0.5	1.3	4.4	4.0	1.4	0.3	0.2	0.0	
	≥ 20.0mm	0.0	0.0	0.0	0.0	0.0	0.2	1.7	2.0	0.6	0.0	0.0	0.0	
	≥ 30.0mm	0.0	0.0	0.0	0.0	0.0	0.0	0.9	0.8	0.3	0.0	0.0	0.0	
일강수량 Daily Minimum Temp.	≥ 0.1mm	3.1	3.9	5.6	7.4	7.9	7.9	13.8	12.2	7.4	5.2	7.0	5.2	
	≥ 1.0mm	2.6	3.0	4.8	6.2	6.9	6.8	12.3	11.2	6.2	4.7	5.7	3.8	
	≥ 10.0mm	0.3	0.7	0.8	2.1	3.0	3.0	7.2	6.6	3.0	1.8	1.5	0.4	
	≥ 30.0mm	0.1	0.2	0.2	0.4	0.9	1.1	4.3	3.3	1.6	0.3	0.2	0.0	
	≥ 80.0mm	0.0	0.0	0.0	0.0	0.1	0.2	1.2	1.0	0.4	0.0	0.0	0.0	
	≥ 100.0mm	0.0	0.0	0.0	0.0	0.1	0.1	0.9	0.7	0.3	0.0	0.0	0.0	
일최대풍속 Daily Max. W.S.	< 3.4 m/s	13.6	9.9	7.8	5.4	7.1	9.0	8.8	11.8	15.1	14.2	12.4	14.2	
	3.4-7.9 m/s	11.1	12.5	16.3	18.4	18.0	14.1	14.3	12.4	9.4	10.7	12.3	11.3	
	8.0-13.8 m/s	0.1	0.1	1.0	1.0	0.4	0.2	0.7	0.7	0.2	0.1	0.2	0.2	
	≥ 13.9 m/s	0.0	0.0	0.0	0.0	0.0	0.0	0.0	0.0	0.0	0.0	0.0	0.0	

월별평년값  
MONTHLY NORMALS

601 단양 Dangyang

계급별 일수 Categorized Frequencies of Weather Phenomena (일, day)

요소 Element		월 Month	1	2	3	4	5	6	7	8	9	10	11	12
			JAN.	FEB.	MAR.	APR.	MAY	JUN.	JUL.	AUG.	SEP.	OCT.	NOV.	DEC.
일평균기온 Daily Mean Temp.	< -5.0°C	9.8	3.5	0.1	0.0	0.0	0.0	0.0	0.0	0.0	0.0	0.0	0.0	6.4
	< 0.0°C	23.2	15.1	2.3	0.0	0.0	0.0	0.0	0.0	0.0	0.0	0.0	1.9	17.9
	≥ 5.0°C	0.2	1.7	15.8	28.4	30.5	29.1	30.0	30.3	29.0	29.7	16.4	1.3	
	≥ 25.0°C	0.0	0.0	0.0	0.0	0.0	2.8	13.9	16.1	0.8	0.0	0.0	0.0	
	≥ 30.0°C	0.0	0.0	0.0	0.0	0.0	0.0	0.3	0.3	0.0	0.0	0.0	0.0	
일최고기온 Daily Max. Temp.	< 0.0°C	8.6	2.9	0.3	0.0	0.0	0.0	0.0	0.0	0.0	0.0	0.0	0.1	6.0
	≥ 10.0°C	0.9	5.4	19.7	29.2	31.0	30.0	31.0	31.0	30.0	30.7	19.1	2.9	
	≥ 25.0°C	0.0	0.0	0.0	3.8	16.5	25.7	28.2	28.2	18.9	2.6	0.0	0.0	
	≥ 30.0°C	0.0	0.0	0.0	0.2	2.7	11.0	15.6	18.4	3.3	0.0	0.0	0.0	
	≥ 33.0°C	0.0	0.0	0.0	0.0	0.2	2.2	5.7	8.9	0.3	0.0	0.0	0.0	
	≥ 35.0°C	0.0	0.0	0.0	0.0	0.0	0.4	1.5	2.8	0.0	0.0	0.0	0.0	
일최저기온 Daily Min. Temp.	≤ -15.0°C	2.3	0.5	0.0	0.0	0.0	0.0	0.0	0.0	0.0	0.0	0.0	0.0	0.4
	≤ -12.0°C	7.4	2.2	0.0	0.0	0.0	0.0	0.0	0.0	0.0	0.0	0.0	0.0	3.2
	< -10.0°C	11.6	4.8	0.0	0.0	0.0	0.0	0.0	0.0	0.0	0.0	0.0	0.0	6.7
	< 0.0°C	29.9	26.0	18.2	2.1	0.0	0.0	0.0	0.0	0.0	0.7	13.8	29.0	
	≥ 5.0°C	0.0	0.3	2.4	16.7	30.5	30.0	31.0	31.0	30.0	24.7	6.0	0.1	
	≥ 25.0°C	0.0	0.0	0.0	0.0	0.0	0.0	0.4	0.6	0.0	0.0	0.0	0.0	
1시간강수량 1Hour Max. Precipitation	≥ 1.0mm	2.2	2.4	4.9	5.6	5.6	6.8	11.5	11.0	6.7	3.6	4.6	2.8	
	≥ 5.0mm	0.0	0.1	0.4	1.0	1.1	3.2	6.0	6.0	2.8	1.0	0.5	0.1	
	≥ 10.0mm	0.0	0.0	0.1	0.0	0.3	1.3	3.1	3.0	1.3	0.1	0.1	0.0	
	≥ 20.0mm	0.0	0.0	0.0	0.0	0.1	0.4	1.1	0.9	0.3	0.0	0.0	0.0	
	≥ 30.0mm	0.0	0.0	0.0	0.0	0.0	0.1	0.4	0.3	0.1	0.0	0.0	0.0	
일강수량 Daily Minimum Temp.	≥ 0.1mm	4.8	4.6	7.1	7.7	7.7	8.6	14.3	13.5	9.0	5.1	7.1	5.1	
	≥ 1.0mm	3.4	3.1	6.2	6.6	6.5	7.3	12.4	11.7	7.7	4.3	5.5	4.0	
	≥ 10.0mm	0.4	0.8	1.4	2.0	2.0	3.0	6.4	6.4	3.5	1.5	1.0	0.4	
	≥ 30.0mm	0.0	0.1	0.1	0.4	0.5	1.3	3.0	2.6	1.4	0.4	0.1	0.0	
	≥ 80.0mm	0.0	0.0	0.0	0.0	0.0	0.2	0.4	0.4	0.2	0.0	0.0	0.0	
	≥ 100.0mm	0.0	0.0	0.0	0.0	0.0	0.1	0.1	0.3	0.0	0.0	0.0	0.0	
일최대풍속 Daily Max. W.S.	< 3.4 m/s	20.9	18.3	17.4	14.2	18.2	19.3	21.9	22.5	21.9	23.0	21.1	22.1	
	3.4-7.9 m/s	4.4	5.9	9.0	11.2	8.2	6.1	4.4	3.9	3.2	3.3	4.4	4.0	
	8.0-13.8 m/s	0.0	0.0	0.0	0.0	0.0	0.0	0.0	0.0	0.0	0.0	0.0	0.0	
	≥ 13.9 m/s	0.0	0.0	0.0	0.0	0.0	0.0	0.0	0.0	0.0	0.0	0.0	0.0	

월별평년값  
MONTHLY NORMALS

602 진천 Jincheon

계급별 일수 Categorized Frequencies of Weather Phenomena (일, day)

요소 Element		월 Month	1	2	3	4	5	6	7	8	9	10	11	12
			JAN.	FEB.	MAR.	APR.	MAY	JUN.	JUL.	AUG.	SEP.	OCT.	NOV.	DEC.
일 평균 기온 Daily Mean Temp.	< -5.0°C	8.1	2.3	0.0	0.0	0.0	0.0	0.0	0.0	0.0	0.0	0.0	0.0	4.7
	< 0.0°C	22.8	13.6	1.8	0.0	0.0	0.0	0.0	0.0	0.0	0.0	0.0	1.4	16.6
	≥ 5.0°C	0.5	2.1	16.4	28.3	29.9	29.2	30.3	29.4	29.4	29.4	17.6	2.1	
	≥ 25.0°C	0.0	0.0	0.0	0.0	0.0	1.1	12.6	14.3	0.6	0.0	0.0	0.0	
	≥ 30.0°C	0.0	0.0	0.0	0.0	0.0	0.0	0.1	0.3	0.0	0.0	0.0	0.0	
일 최고 기온 Daily Max. Temp.	< 0.0°C	6.4	1.8	0.0	0.0	0.0	0.0	0.0	0.0	0.0	0.0	0.0	0.0	4.3
	≥ 10.0°C	1.5	6.3	22.3	29.1	30.8	30.0	31.0	31.0	30.0	30.6	21.0	4.0	
	≥ 25.0°C	0.0	0.0	0.0	3.3	14.9	24.9	27.9	28.4	20.0	3.0	0.0	0.0	
	≥ 30.0°C	0.0	0.0	0.0	0.1	1.4	7.5	13.6	16.6	2.6	0.0	0.0	0.0	
	≥ 33.0°C	0.0	0.0	0.0	0.0	0.1	0.6	2.8	5.6	0.1	0.0	0.0	0.0	
	≥ 35.0°C	0.0	0.0	0.0	0.0	0.0	0.0	0.5	1.4	0.0	0.0	0.0	0.0	
일 최저 기온 Daily Min. Temp.	≤ -15.0°C	2.0	0.4	0.0	0.0	0.0	0.0	0.0	0.0	0.0	0.0	0.0	0.0	0.5
	≤ -12.0°C	5.9	1.6	0.0	0.0	0.0	0.0	0.0	0.0	0.0	0.0	0.0	0.0	2.9
	< -10.0°C	10.4	4.0	0.1	0.0	0.0	0.0	0.0	0.0	0.0	0.0	0.0	0.0	5.8
	< 0.0°C	29.5	25.5	18.9	2.5	0.0	0.0	0.0	0.0	0.0	1.1	13.9	28.4	
	≥ 5.0°C	0.0	0.3	2.3	13.9	29.9	30.0	31.0	31.0	30.0	22.7	5.5	0.2	
	≥ 25.0°C	0.0	0.0	0.0	0.0	0.0	0.0	0.6	0.5	0.0	0.0	0.0	0.0	
1 시간 최 다 강 수 량 1Hour Max. Precipitation	≥ 1.0mm	2.6	2.8	4.2	5.3	5.3	5.5	11.5	10.4	6.9	4.1	4.6	3.0	
	≥ 5.0mm	0.1	0.2	0.4	1.1	1.8	2.9	6.3	6.0	3.0	1.3	0.7	0.1	
	≥ 10.0mm	0.0	0.0	0.0	0.3	0.4	1.5	3.7	3.4	1.5	0.4	0.1	0.0	
	≥ 20.0mm	0.0	0.0	0.0	0.0	0.1	0.5	1.6	1.3	0.4	0.0	0.0	0.0	
	≥ 30.0mm	0.0	0.0	0.0	0.0	0.0	0.1	0.7	0.4	0.2	0.0	0.0	0.0	
일 강 수 량 Daily Minimum Temp.	≥ 0.1mm	5.1	4.2	6.1	6.8	7.1	7.4	13.6	12.5	8.4	5.4	6.6	6.1	
	≥ 1.0mm	3.9	3.2	5.3	6.0	6.2	6.4	12.4	11.1	7.4	4.6	5.5	4.4	
	≥ 10.0mm	0.5	1.0	1.3	2.3	2.7	3.2	6.8	6.1	3.6	1.9	1.4	0.6	
	≥ 30.0mm	0.0	0.1	0.1	0.6	0.8	1.5	3.3	2.8	1.7	0.6	0.2	0.0	
	≥ 80.0mm	0.0	0.0	0.0	0.0	0.0	0.5	0.8	0.4	0.3	0.0	0.0	0.0	
	≥ 100.0mm	0.0	0.0	0.0	0.0	0.0	0.3	0.5	0.3	0.1	0.0	0.0	0.0	
일 최대 풍속 Daily Max. W.S.	< 3.4 m/s	17.4	15.0	11.3	10.5	14.4	17.4	17.5	19.7	21.8	21.0	17.3	17.6	
	3.4-7.9 m/s	7.5	8.1	13.5	13.8	10.6	6.8	7.5	5.9	3.4	5.1	7.4	7.9	
	8.0-13.8 m/s	0.0	0.0	0.1	0.2	0.1	0.0	0.1	0.1	0.0	0.0	0.0	0.1	
	≥ 13.9 m/s	0.0	0.0	0.0	0.0	0.0	0.0	0.0	0.0	0.0	0.0	0.0	0.1	

월별평년값  
MONTHLY NORMALS

603 과산 Goesan

계급별 일수 Categorized Frequencies of Weather Phenomena (일, day)

요소 Element		월 Month	1	2	3	4	5	6	7	8	9	10	11	12
			JAN.	FEB.	MAR.	APR.	MAY	JUN.	JUL.	AUG.	SEP.	OCT.	NOV.	DEC.
일 평균 기온 Daily Mean Temp.	< -5.0°C	10.4	3.3	0.0	0.0	0.0	0.0	0.0	0.0	0.0	0.0	0.0	0.0	6.3
	< 0.0°C	24.1	15.1	2.3	0.0	0.0	0.0	0.0	0.0	0.0	0.0	0.0	2.9	18.5
	≥ 5.0°C	0.4	1.8	14.8	27.7	29.6	27.7	29.3	30.0	29.3	29.3	16.3	1.4	
	≥ 25.0°C	0.0	0.0	0.0	0.0	0.0	1.3	13.1	15.2	0.8	0.0	0.0	0.0	
	≥ 30.0°C	0.0	0.0	0.0	0.0	0.0	0.0	0.0	0.1	0.0	0.0	0.0	0.0	
일 최고 기온 Daily Max. Temp.	< 0.0°C	7.1	2.1	0.1	0.0	0.0	0.0	0.0	0.0	0.0	0.0	0.0	0.0	4.9
	≥ 10.0°C	1.3	5.9	20.7	29.1	30.7	28.8	30.1	30.9	30.0	30.6	20.6	4.0	
	≥ 25.0°C	0.0	0.0	0.1	3.0	14.0	23.2	27.0	27.8	17.9	2.8	0.2	0.0	
	≥ 30.0°C	0.0	0.0	0.0	0.1	1.4	7.3	12.9	16.4	2.9	0.0	0.0	0.0	
	≥ 33.0°C	0.0	0.0	0.0	0.0	0.1	0.6	2.9	6.8	0.2	0.0	0.0	0.0	
	≥ 35.0°C	0.0	0.0	0.0	0.0	0.0	0.0	0.8	2.0	0.0	0.0	0.0	0.0	
일 최저 기온 Daily Min. Temp.	≤ -15.0°C	4.0	0.9	0.1	0.0	0.0	0.0	0.0	0.0	0.0	0.0	0.0	0.0	1.9
	≤ -12.0°C	9.8	3.4	0.2	0.0	0.0	0.0	0.0	0.0	0.0	0.0	0.0	0.0	5.5
	< -10.0°C	13.2	6.3	0.3	0.0	0.0	0.0	0.0	0.0	0.0	0.0	0.2	8.5	
	< 0.0°C	29.8	26.0	21.4	4.5	0.0	0.0	0.0	0.0	0.0	2.0	17.0	29.4	
	≥ 5.0°C	0.0	0.2	1.7	12.8	28.6	28.7	30.1	30.6	29.7	20.0	4.4	0.1	
	≥ 25.0°C	0.0	0.0	0.0	0.0	0.0	0.0	0.4	0.5	0.0	0.0	0.0	0.0	
1 시간 최 대 강 수 량 1Hour Max. Precipitation	≥ 1.0mm	2.7	2.9	4.9	5.8	5.4	6.4	12.4	11.1	6.6	4.1	4.9	3.0	
	≥ 5.0mm	0.1	0.4	0.7	1.5	1.5	3.0	6.4	6.4	3.1	1.5	1.0	0.1	
	≥ 10.0mm	0.0	0.1	0.1	0.3	0.6	1.5	3.6	4.1	1.5	0.3	0.3	0.0	
	≥ 20.0mm	0.0	0.0	0.0	0.1	0.1	0.3	1.4	1.7	0.4	0.0	0.0	0.0	
	≥ 30.0mm	0.0	0.0	0.0	0.0	0.0	0.1	0.8	0.4	0.1	0.0	0.0	0.0	
일 강 수 량 Daily Minimum Temp.	≥ 0.1mm	4.9	4.9	6.9	7.5	7.4	7.8	14.4	13.3	8.5	5.2	6.9	5.9	
	≥ 1.0mm	3.9	4.0	6.1	6.4	6.3	7.0	13.1	11.8	7.4	4.6	6.0	4.0	
	≥ 10.0mm	0.5	1.0	1.4	2.5	2.6	3.1	6.6	6.7	3.4	1.9	1.5	0.6	
	≥ 30.0mm	0.1	0.2	0.1	0.5	0.9	1.5	3.4	3.0	1.5	0.5	0.3	0.0	
	≥ 80.0mm	0.0	0.0	0.0	0.1	0.0	0.3	0.9	0.5	0.3	0.0	0.0	0.0	
	≥ 100.0mm	0.0	0.0	0.0	0.1	0.0	0.2	0.6	0.4	0.1	0.0	0.0	0.0	
일 최대풍속 Daily Max. W.S.	< 3.4 m/s	15.4	12.3	10.3	9.1	10.4	12.9	13.3	14.9	16.1	15.6	14.1	15.1	
	3.4-7.9 m/s	10.3	11.2	15.0	15.0	15.2	12.0	12.7	10.7	9.1	10.1	10.9	10.3	
	8.0-13.8 m/s	0.4	0.4	1.0	1.1	0.5	0.1	0.3	0.5	0.1	0.4	0.5	0.3	
	≥ 13.9 m/s	0.0	0.0	0.0	0.0	0.0	0.0	0.0	0.0	0.0	0.0	0.0	0.0	

월별평년값  
MONTHLY NORMALS

604 옥천 Okcheon

계급별 일수 Categorized Frequencies of Weather Phenomena (일, day)

요소 Element		월 Month	1	2	3	4	5	6	7	8	9	10	11	12
			JAN.	FEB.	MAR.	APR.	MAY	JUN.	JUL.	AUG.	SEP.	OCT.	NOV.	DEC.
일평균기온 Daily Mean Temp.	< -5.0°C	6.6	1.7	0.0	0.0	0.0	0.0	0.0	0.0	0.0	0.0	0.0	0.0	3.6
	< 0.0°C	21.8	12.3	1.8	0.0	0.0	0.0	0.0	0.0	0.0	0.0	0.0	1.1	15.6
	≥ 5.0°C	0.6	2.9	17.1	28.5	30.4	28.7	29.9	30.4	29.1	29.6	18.4	2.2	
	≥ 25.0°C	0.0	0.0	0.0	0.0	0.0	2.7	15.6	17.6	1.1	0.0	0.0	0.0	
	≥ 30.0°C	0.0	0.0	0.0	0.0	0.0	0.0	0.5	0.4	0.0	0.0	0.0	0.0	
일최고기온 Daily Max. Temp.	< 0.0°C	5.8	1.8	0.1	0.0	0.0	0.0	0.0	0.0	0.0	0.0	0.0	0.0	3.8
	≥ 10.0°C	1.9	6.7	22.0	29.3	31.0	30.0	31.0	31.0	30.0	30.7	22.1	5.6	
	≥ 25.0°C	0.0	0.0	0.1	3.8	16.5	25.4	28.0	28.3	19.8	3.5	0.0	0.0	
	≥ 30.0°C	0.0	0.0	0.0	0.2	1.9	9.4	15.9	18.5	4.2	0.0	0.0	0.0	
	≥ 35.0°C	0.0	0.0	0.0	0.0	0.2	1.6	6.0	9.0	0.4	0.0	0.0	0.0	
일최저기온 Daily Min. Temp.	≤ -15.0°C	1.3	0.3	0.0	0.0	0.0	0.0	0.0	0.0	0.0	0.0	0.0	0.0	0.4
	≤ -12.0°C	4.8	1.5	0.0	0.0	0.0	0.0	0.0	0.0	0.0	0.0	0.0	0.0	1.8
	< -10.0°C	8.9	3.4	0.1	0.0	0.0	0.0	0.0	0.0	0.0	0.0	0.0	0.0	3.8
	< 0.0°C	29.4	24.7	18.6	3.2	0.0	0.0	0.0	0.0	0.0	0.8	14.1	27.9	
	≥ 5.0°C	0.1	0.4	2.5	15.5	30.0	30.0	31.0	31.0	30.0	23.2	5.4	0.3	
1시간강수량 1Hour Max. Precipitation	≥ 1.0mm	2.4	2.8	4.9	5.5	5.3	6.1	11.4	10.8	6.3	4.0	4.5	3.1	
	≥ 5.0mm	0.1	0.2	0.6	1.2	1.6	3.0	6.4	5.9	2.8	1.3	0.6	0.2	
	≥ 10.0mm	0.0	0.0	0.0	0.2	0.3	1.6	3.7	3.6	1.3	0.2	0.1	0.0	
	≥ 20.0mm	0.0	0.0	0.0	0.0	0.0	0.4	1.2	1.3	0.3	0.0	0.1	0.0	
	≥ 30.0mm	0.0	0.0	0.0	0.0	0.0	0.0	0.5	0.4	0.1	0.0	0.0	0.0	
일강수량 Daily Minimum Temp.	≥ 0.1mm	4.8	4.9	6.9	7.4	6.9	7.9	14.0	13.1	8.0	5.1	6.7	5.7	
	≥ 1.0mm	3.7	3.7	5.9	6.3	6.0	6.8	12.2	11.8	7.0	4.3	5.3	4.4	
	≥ 10.0mm	0.4	1.1	1.8	2.4	2.6	3.3	6.4	6.1	3.4	1.9	1.5	0.8	
	≥ 30.0mm	0.0	0.1	0.2	0.6	0.5	1.5	3.0	2.6	1.3	0.5	0.2	0.1	
	≥ 80.0mm	0.0	0.0	0.0	0.0	0.0	0.3	0.5	0.6	0.2	0.0	0.0	0.0	
일최대풍속 Daily Max. W.S.	< 3.4 m/s	13.8	10.4	9.3	8.1	13.0	16.6	18.0	18.8	19.4	17.9	15.3	14.2	
	3.4-7.9 m/s	11.5	12.5	16.4	16.6	12.9	8.4	8.3	7.3	6.0	8.1	9.4	10.8	
	8.0-13.8 m/s	0.5	0.6	0.5	0.7	0.1	0.0	0.0	0.0	0.0	0.1	0.3	0.2	
	≥ 13.9 m/s	0.0	0.0	0.0	0.0	0.0	0.0	0.0	0.0	0.0	0.0	0.0	0.0	

월별평년값  
MONTHLY NORMALS

608 홍북 Hongbuk

계급별 일수 Categorized Frequencies of Weather Phenomena (일, day)

요소 Element		월 Month	1 JAN.	2 FEB.	3 MAR.	4 APR.	5 MAY	6 JUN.	7 JUL.	8 AUG.	9 SEP.	10 OCT.	11 NOV.	12 DEC.
일평균기온 Daily Mean Temp.	< -5.0°C		5.6	1.9	0.0	0.0	0.0	0.0	0.0	0.0	0.0	0.0	0.0	3.2
	< 0.0°C		19.7	12.7	1.8	0.0	0.0	0.0	0.0	0.0	0.0	0.0	0.8	13.9
	≥ 5.0°C		0.7	2.1	15.6	27.7	29.4	28.0	29.7	29.4	29.1	29.6	19.2	3.4
	≥ 25.0°C		0.0	0.0	0.0	0.0	0.0	0.6	14.6	17.5	1.1	0.0	0.0	0.0
	≥ 30.0°C		0.0	0.0	0.0	0.0	0.0	0.0	0.6	0.4	0.0	0.0	0.0	0.0
일최고기온 Daily Max. Temp.	< 0.0°C		7.0	2.8	0.2	0.0	0.0	0.0	0.0	0.0	0.0	0.0	0.0	4.9
	≥ 10.0°C		1.4	5.6	20.7	28.6	31.0	30.0	31.0	30.9	30.0	30.7	21.6	4.6
	≥ 25.0°C		0.0	0.0	0.0	2.6	13.0	24.7	28.4	28.7	20.6	2.9	0.0	0.0
	≥ 30.0°C		0.0	0.0	0.0	0.1	1.0	6.9	14.3	17.7	3.7	0.0	0.0	0.0
	≥ 33.0°C		0.0	0.0	0.0	0.0	0.0	0.6	3.2	7.1	0.3	0.0	0.0	0.0
	≥ 35.0°C		0.0	0.0	0.0	0.0	0.0	0.0	0.6	1.8	0.0	0.0	0.0	0.0
일최저기온 Daily Min. Temp.	≤ -15.0°C		1.0	0.0	0.0	0.0	0.0	0.0	0.0	0.0	0.0	0.0	0.0	0.2
	≤ -12.0°C		3.7	0.9	0.0	0.0	0.0	0.0	0.0	0.0	0.0	0.0	0.0	1.3
	< -10.0°C		7.0	2.8	0.0	0.0	0.0	0.0	0.0	0.0	0.0	0.0	0.0	3.1
	< 0.0°C		29.7	25.6	19.3	2.6	0.0	0.0	0.0	0.0	0.0	0.7	12.1	27.6
	≥ 5.0°C		0.0	0.3	2.3	14.7	30.3	30.0	31.0	30.9	30.0	24.9	6.9	0.3
	≥ 25.0°C		0.0	0.0	0.0	0.0	0.0	0.0	0.8	0.9	0.0	0.0	0.0	0.0
1시간강수량 1Hour Max. Precipitation	≥ 1.0mm		2.8	2.9	3.9	5.3	5.3	5.7	10.7	10.3	6.3	4.2	5.9	5.2
	≥ 5.0mm		0.3	0.5	0.8	1.4	1.9	2.7	6.1	5.5	3.1	1.3	1.0	0.3
	≥ 10.0mm		0.0	0.0	0.1	0.3	0.7	1.7	3.6	3.3	1.6	0.5	0.3	0.0
	≥ 20.0mm		0.0	0.0	0.0	0.0	0.0	0.4	1.3	1.4	0.7	0.0	0.0	0.0
	≥ 30.0mm		0.0	0.0	0.0	0.0	0.0	0.0	0.5	0.6	0.3	0.0	0.0	0.0
일강수량 Daily Minimum Temp.	≥ 0.1mm		5.9	4.6	5.7	6.5	6.6	7.6	14.0	12.3	7.7	5.6	8.5	8.2
	≥ 1.0mm		4.2	3.5	4.8	5.8	5.9	6.3	11.9	11.1	6.7	4.7	6.9	6.3
	≥ 10.0mm		0.4	1.1	1.2	2.6	2.5	3.0	6.5	5.5	3.4	1.6	1.6	0.7
	≥ 30.0mm		0.1	0.1	0.2	0.9	1.1	1.3	3.1	2.7	1.8	0.5	0.3	0.1
	≥ 80.0mm		0.0	0.0	0.0	0.0	0.2	0.4	0.7	0.6	0.5	0.0	0.0	0.0
	≥ 100.0mm		0.0	0.0	0.0	0.0	0.0	0.2	0.5	0.3	0.3	0.0	0.0	0.0
일최대풍속 Daily Max. W.S.	< 3.4 m/s		9.3	6.2	4.5	4.2	6.2	8.9	8.9	10.5	12.9	11.8	8.8	8.8
	3.4-7.9 m/s		14.8	16.0	19.1	17.7	18.3	14.8	16.3	14.7	11.9	13.5	15.7	15.2
	8.0-13.8 m/s		0.4	0.7	2.3	2.4	0.9	0.3	0.7	0.5	0.3	0.4	0.8	0.6
	≥ 13.9 m/s		0.0	0.0	0.0	0.0	0.0	0.0	0.0	0.1	0.0	0.1	0.0	0.0

월별평년값  
MONTHLY NORMALS

611 세종연서 Sejongyeonseo

계급별 일수 Categorized Frequencies of Weather Phenomena (일, day)

요소 Element		월 Month	1	2	3	4	5	6	7	8	9	10	11	12
			JAN.	FEB.	MAR.	APR.	MAY	JUN.	JUL.	AUG.	SEP.	OCT.	NOV.	DEC.
일 평균 기온 Daily Mean Temp.	< -5.0°C	8.4	2.3	0.0	0.0	0.0	0.0	0.0	0.0	0.0	0.0	0.0	0.0	4.2
	< 0.0°C	23.2	14.3	2.4	0.0	0.0	0.0	0.0	0.0	0.0	0.0	0.0	1.7	16.7
	≥ 5.0°C	0.5	2.7	15.9	28.2	30.0	28.4	29.4	29.7	29.0	29.3	17.2	1.9	
	≥ 25.0°C	0.0	0.0	0.0	0.0	0.0	1.2	13.6	15.6	0.7	0.0	0.0	0.0	
	≥ 30.0°C	0.0	0.0	0.0	0.0	0.0	0.0	0.0	0.2	0.0	0.0	0.0	0.0	
일 최고 기온 Daily Max. Temp.	< 0.0°C	5.3	1.5	0.0	0.0	0.0	0.0	0.0	0.0	0.0	0.0	0.0	0.0	3.7
	≥ 10.0°C	1.9	7.1	23.3	29.7	31.0	30.0	30.9	31.0	30.0	30.8	22.3	5.0	
	≥ 25.0°C	0.0	0.0	0.1	3.2	15.8	25.1	28.3	28.5	20.8	3.0	0.1	0.0	
	≥ 30.0°C	0.0	0.0	0.0	0.0	1.2	7.7	14.5	17.6	3.3	0.0	0.0	0.0	
	≥ 33.0°C	0.0	0.0	0.0	0.0	0.1	0.8	3.5	6.7	0.0	0.0	0.0	0.0	
	≥ 35.0°C	0.0	0.0	0.0	0.0	0.0	0.1	0.4	1.3	0.0	0.0	0.0	0.0	
일 최저 기온 Daily Min. Temp.	≤ -15.0°C	1.8	0.3	0.0	0.0	0.0	0.0	0.0	0.0	0.0	0.0	0.0	0.0	0.5
	≤ -12.0°C	5.6	1.7	0.1	0.1	0.0	0.0	0.0	0.0	0.0	0.0	0.0	0.0	2.5
	< -10.0°C	10.2	4.1	0.1	0.1	0.0	0.0	0.0	0.0	0.0	0.0	0.0	0.0	4.9
	< 0.0°C	29.7	25.1	19.0	3.0	0.0	0.0	0.0	0.0	0.0	1.1	14.3	28.5	
	≥ 5.0°C	0.0	0.4	2.5	15.4	30.0	29.9	30.9	30.8	30.0	22.5	5.5	0.2	
	≥ 25.0°C	0.0	0.0	0.0	0.0	0.0	0.0	0.8	0.7	0.0	0.0	0.0	0.0	
1 시간 최 다 강 수 량 1Hour Max. Precipitation	≥ 1.0mm	3.1	3.5	4.4	5.6	5.1	6.2	11.3	10.7	6.5	3.7	4.6	3.3	
	≥ 5.0mm	0.3	0.4	0.6	1.5	2.1	2.6	6.0	6.1	3.0	1.3	0.8	0.2	
	≥ 10.0mm	0.0	0.0	0.0	0.3	0.5	1.5	3.7	3.5	1.3	0.4	0.1	0.0	
	≥ 20.0mm	0.0	0.0	0.0	0.0	0.1	0.4	1.3	1.2	0.3	0.1	0.0	0.0	
	≥ 30.0mm	0.0	0.0	0.0	0.0	0.0	0.0	0.5	0.5	0.1	0.0	0.0	0.0	
일 강 수 량 Daily Minimum Temp.	≥ 0.1mm	5.2	5.0	6.3	7.0	6.9	7.7	13.2	12.7	7.8	5.2	7.3	6.0	
	≥ 1.0mm	4.1	4.2	5.2	5.9	5.8	6.6	12.0	11.3	7.0	4.2	5.5	4.3	
	≥ 10.0mm	0.5	1.0	1.5	2.5	2.8	3.1	6.3	6.1	3.4	1.7	1.3	0.6	
	≥ 30.0mm	0.0	0.1	0.1	0.7	0.7	1.4	3.2	2.6	1.4	0.5	0.2	0.0	
	≥ 80.0mm	0.0	0.0	0.0	0.0	0.0	0.2	0.7	0.7	0.3	0.0	0.0	0.0	
	≥ 100.0mm	0.0	0.0	0.0	0.0	0.0	0.2	0.4	0.4	0.1	0.0	0.0	0.0	
일 최대 풍속 Daily Max. W.S.	< 3.4 m/s	13.3	9.9	6.6	5.1	9.7	15.8	15.5	16.9	17.7	17.0	13.8	12.9	
	3.4-7.9 m/s	13.0	13.5	18.2	19.4	16.2	9.4	10.6	8.7	7.1	8.3	10.6	13.0	
	8.0-13.8 m/s	0.3	0.5	1.0	1.0	0.3	0.1	0.0	0.3	0.1	0.1	0.2	0.1	
	≥ 13.9 m/s	0.0	0.0	0.0	0.0	0.0	0.0	0.0	0.0	0.0	0.0	0.0	0.0	



월별평년값  
MONTHLY NORMALS

612 공주 Gongju

계급별 일수 Categorized Frequencies of Weather Phenomena (일, day)

요소 Element		월 Month	1	2	3	4	5	6	7	8	9	10	11	12
			JAN.	FEB.	MAR.	APR.	MAY	JUN.	JUL.	AUG.	SEP.	OCT.	NOV.	DEC.
일 평균 기온 Daily Mean Temp.	< -5.0°C	6.4	1.8	0.0	0.0	0.0	0.0	0.0	0.0	0.0	0.0	0.0	0.0	3.6
	< 0.0°C	21.8	12.4	2.0	0.0	0.0	0.0	0.0	0.0	0.0	0.0	0.0	1.0	15.6
	≥ 5.0°C	0.9	3.5	18.1	28.7	30.5	29.4	31.0	30.5	29.6	29.9	19.4	2.6	
	≥ 25.0°C	0.0	0.0	0.0	0.0	0.0	3.0	17.5	19.7	1.6	0.0	0.0	0.0	
	≥ 30.0°C	0.0	0.0	0.0	0.0	0.0	0.0	0.3	0.7	0.0	0.0	0.0	0.0	
일 최고 기온 Daily Max. Temp.	< 0.0°C	5.8	2.0	0.1	0.0	0.0	0.0	0.0	0.0	0.0	0.0	0.0	0.0	3.5
	≥ 10.0°C	1.8	7.0	22.3	29.1	30.9	30.0	31.0	31.0	30.0	30.7	22.1	5.2	
	≥ 25.0°C	0.0	0.0	0.1	4.0	17.0	25.7	28.8	28.9	22.0	4.5	0.0	0.0	
	≥ 30.0°C	0.0	0.0	0.0	0.2	2.3	10.9	16.7	19.5	5.3	0.0	0.0	0.0	
	≥ 35.0°C	0.0	0.0	0.0	0.0	0.1	1.6	6.1	9.9	0.3	0.0	0.0	0.0	
일 최저 기온 Daily Min. Temp.	≤ -15.0°C	1.2	0.2	0.0	0.0	0.0	0.0	0.0	0.0	0.0	0.0	0.0	0.0	0.1
	≤ -12.0°C	4.2	1.1	0.0	0.0	0.0	0.0	0.0	0.0	0.0	0.0	0.0	0.0	1.5
	< -10.0°C	8.3	3.7	0.0	0.0	0.0	0.0	0.0	0.0	0.0	0.0	0.0	0.0	4.1
	< 0.0°C	29.6	24.8	17.9	2.4	0.0	0.0	0.0	0.0	0.0	0.9	12.8	27.8	
	≥ 5.0°C	0.1	0.3	3.1	17.0	30.1	30.0	31.0	31.0	30.0	24.0	6.6	0.3	
1 시간 최 다 강 수 량 1Hour Max. Precipitation	≥ 1.0mm	2.6	3.3	4.4	6.0	5.8	6.6	12.2	11.2	6.9	3.8	5.1	3.7	
	≥ 5.0mm	0.2	0.6	0.5	1.8	2.2	3.2	6.5	6.5	3.5	1.5	0.9	0.3	
	≥ 10.0mm	0.0	0.1	0.0	0.3	0.6	1.9	4.1	3.4	1.7	0.5	0.1	0.0	
	≥ 20.0mm	0.0	0.0	0.0	0.0	0.1	0.3	1.8	1.2	0.5	0.0	0.0	0.0	
	≥ 30.0mm	0.0	0.0	0.0	0.0	0.0	0.0	0.5	0.5	0.3	0.0	0.0	0.0	
일 강 수 량 Daily Minimum Temp.	≥ 0.1mm	4.7	4.7	6.4	7.5	7.8	8.1	14.6	13.5	8.3	4.9	7.3	6.3	
	≥ 1.0mm	3.7	3.8	5.1	6.5	6.3	7.1	13.0	11.8	7.5	4.4	5.8	4.5	
	≥ 10.0mm	0.5	1.3	1.4	3.2	3.1	3.5	7.0	6.8	3.9	1.8	1.3	0.7	
	≥ 30.0mm	0.0	0.2	0.1	0.9	1.0	1.5	3.4	3.3	1.8	0.6	0.3	0.0	
	≥ 80.0mm	0.0	0.0	0.0	0.0	0.0	0.3	0.6	0.5	0.3	0.0	0.0	0.0	
일 최대 풍속 Daily Max. W.S.	< 3.4 m/s	11.8	8.5	6.4	5.1	8.5	12.7	13.6	14.0	16.0	14.8	13.5	12.4	
	3.4-7.9 m/s	13.5	14.2	17.8	19.0	16.5	12.1	11.3	11.5	8.7	10.5	11.3	13.0	
	8.0-13.8 m/s	0.2	0.3	1.3	0.9	0.6	0.1	0.3	0.3	0.2	0.1	0.1	0.1	
	≥ 13.9 m/s	0.0	0.0	0.0	0.0	0.0	0.0	0.0	0.0	0.0	0.0	0.0	0.0	

월별평년값  
MONTHLY NORMALS

614 서천 Seocheon

계급별 일수 Categorized Frequencies of Weather Phenomena (일, day)

요소 Element		월 Month	1	2	3	4	5	6	7	8	9	10	11	12
			JAN.	FEB.	MAR.	APR.	MAY	JUN.	JUL.	AUG.	SEP.	OCT.	NOV.	DEC.
일평균기온 Daily Mean Temp.	< -5.0°C	4.1	1.0	0.0	0.0	0.0	0.0	0.0	0.0	0.0	0.0	0.0	0.0	1.5
	< 0.0°C	18.5	11.7	1.6	0.0	0.0	0.0	0.0	0.0	0.0	0.0	0.0	0.3	10.3
	≥ 5.0°C	1.3	3.3	15.9	28.7	30.0	28.2	30.2	29.1	29.3	30.0	21.4	4.8	
	≥ 25.0°C	0.0	0.0	0.0	0.0	0.0	1.2	16.9	18.9	2.0	0.0	0.0	0.0	
	≥ 30.0°C	0.0	0.0	0.0	0.0	0.0	0.0	0.3	0.7	0.0	0.0	0.0	0.0	
일최고기온 Daily Max. Temp.	< 0.0°C	5.1	1.6	0.1	0.0	0.0	0.0	0.0	0.0	0.0	0.0	0.0	0.0	2.3
	≥ 10.0°C	1.7	5.5	18.5	28.9	31.0	30.0	31.0	30.9	30.0	30.8	23.6	6.3	
	≥ 25.0°C	0.0	0.0	0.0	0.9	9.1	22.3	28.8	29.3	21.8	3.2	0.1	0.0	
	≥ 30.0°C	0.0	0.0	0.0	0.0	0.3	2.7	12.3	18.0	4.1	0.0	0.0	0.0	
	≥ 33.0°C	0.0	0.0	0.0	0.0	0.0	0.3	2.8	6.4	0.2	0.0	0.0	0.0	
	≥ 35.0°C	0.0	0.0	0.0	0.0	0.0	0.0	0.4	1.6	0.0	0.0	0.0	0.0	
일최저기온 Daily Min. Temp.	≤ -15.0°C	0.9	0.1	0.0	0.0	0.0	0.0	0.0	0.0	0.0	0.0	0.0	0.0	0.0
	≤ -12.0°C	3.0	0.5	0.0	0.0	0.0	0.0	0.0	0.0	0.0	0.0	0.0	0.0	0.7
	< -10.0°C	4.9	1.1	0.0	0.0	0.0	0.0	0.0	0.0	0.0	0.0	0.0	0.0	1.8
	< 0.0°C	28.4	24.0	17.2	2.9	0.0	0.0	0.0	0.0	0.0	0.4	9.8	25.4	
	≥ 5.0°C	0.3	0.6	2.8	15.8	30.3	29.9	31.0	30.9	30.0	24.9	8.0	0.7	
	≥ 25.0°C	0.0	0.0	0.0	0.0	0.0	0.0	3.5	4.8	0.0	0.0	0.0	0.0	
1시간강수량 1Hour Max. Precipitation	≥ 1.0mm	3.4	3.0	4.3	5.5	5.5	5.3	10.5	8.8	5.9	4.1	5.1	4.8	
	≥ 5.0mm	0.1	0.4	0.8	1.5	2.1	2.9	5.7	4.8	2.9	1.6	1.0	0.3	
	≥ 10.0mm	0.0	0.0	0.1	0.2	0.5	1.6	3.1	2.8	1.5	0.4	0.2	0.0	
	≥ 20.0mm	0.0	0.0	0.0	0.0	0.0	0.4	1.4	1.1	0.2	0.1	0.1	0.0	
	≥ 30.0mm	0.0	0.0	0.0	0.0	0.0	0.1	0.3	0.5	0.0	0.0	0.1	0.0	
일강수량 Daily Minimum Temp.	≥ 0.1mm	6.6	4.6	6.3	7.1	6.9	7.4	12.3	10.6	7.7	5.4	7.3	8.5	
	≥ 1.0mm	4.5	3.9	5.1	6.1	6.0	6.3	10.9	9.5	6.5	4.5	5.8	6.5	
	≥ 10.0mm	0.5	0.9	1.4	2.8	2.9	3.3	6.0	5.4	3.3	1.7	1.4	0.8	
	≥ 30.0mm	0.1	0.2	0.3	0.8	0.8	1.5	2.5	2.5	1.4	0.5	0.2	0.1	
	≥ 80.0mm	0.0	0.0	0.0	0.0	0.0	0.3	0.5	0.6	0.2	0.0	0.1	0.0	
	≥ 100.0mm	0.0	0.0	0.0	0.0	0.0	0.1	0.4	0.3	0.1	0.0	0.1	0.0	
일최대풍속 Daily Max. W.S.	< 3.4 m/s	8.0	2.9	0.9	0.8	1.4	2.1	4.3	5.5	6.9	6.8	7.5	8.8	
	3.4-7.9 m/s	17.6	20.0	23.0	22.7	23.4	21.7	20.3	19.2	17.8	18.9	17.1	15.8	
	8.0-13.8 m/s	0.7	1.2	2.5	2.1	1.3	0.6	1.3	0.8	0.6	0.5	0.6	0.8	
	≥ 13.9 m/s	0.0	0.0	0.0	0.0	0.0	0.0	0.0	0.0	0.0	0.0	0.0	0.0	

월별평년값  
MONTHLY NORMALS

615 논산 Nonsan

계급별 일수 Categorized Frequencies of Weather Phenomena (일, day)

요소 Element		월 Month	1	2	3	4	5	6	7	8	9	10	11	12
			JAN.	FEB.	MAR.	APR.	MAY	JUN.	JUL.	AUG.	SEP.	OCT.	NOV.	DEC.
일평균기온 Daily Mean Temp.	< -5.0°C	5.1	1.3	0.0	0.0	0.0	0.0	0.0	0.0	0.0	0.0	0.0	0.0	2.5
	< 0.0°C	20.0	12.6	1.7	0.0	0.0	0.0	0.0	0.0	0.0	0.0	0.0	0.6	13.3
	≥ 5.0°C	1.2	3.4	17.2	28.4	29.9	28.4	30.3	30.0	29.1	29.1	19.0	19.0	3.3
	≥ 25.0°C	0.0	0.0	0.0	0.0	0.1	2.6	17.6	19.3	1.9	0.0	0.0	0.0	0.0
	≥ 30.0°C	0.0	0.0	0.0	0.0	0.0	0.0	0.3	0.6	0.0	0.0	0.0	0.0	0.0
일최고기온 Daily Max. Temp.	< 0.0°C	5.2	1.1	0.0	0.0	0.0	0.0	0.0	0.0	0.0	0.0	0.0	0.0	2.7
	≥ 10.0°C	2.1	7.3	22.9	29.6	31.0	29.7	31.0	31.0	30.0	30.7	23.5	6.5	6.5
	≥ 25.0°C	0.0	0.0	0.0	3.1	15.7	25.8	28.6	29.5	23.1	4.8	0.1	0.0	0.0
	≥ 30.0°C	0.0	0.0	0.0	0.1	1.4	8.5	16.8	20.7	5.0	0.0	0.0	0.0	0.0
	≥ 33.0°C	0.0	0.0	0.0	0.0	0.0	0.8	4.8	9.1	0.3	0.0	0.0	0.0	0.0
	≥ 35.0°C	0.0	0.0	0.0	0.0	0.0	0.2	0.7	2.4	0.0	0.0	0.0	0.0	0.0
일최저기온 Daily Min. Temp.	≤ -15.0°C	1.2	0.1	0.0	0.0	0.0	0.0	0.0	0.0	0.0	0.0	0.0	0.0	0.4
	≤ -12.0°C	4.0	1.0	0.0	0.0	0.0	0.0	0.0	0.0	0.0	0.0	0.0	0.0	1.3
	< -10.0°C	7.6	3.3	0.1	0.0	0.0	0.0	0.0	0.0	0.0	0.0	0.0	0.0	3.0
	< 0.0°C	28.9	24.5	19.3	3.6	0.0	0.0	0.0	0.0	0.0	0.9	13.7	27.8	27.8
	≥ 5.0°C	0.1	0.7	2.6	15.0	30.3	29.7	31.0	31.0	30.0	22.9	6.6	0.3	0.3
	≥ 25.0°C	0.0	0.0	0.0	0.0	0.0	0.0	1.5	2.3	0.0	0.0	0.0	0.0	0.0
1시간강수량 1Hour Max. Precipitation	≥ 1.0mm	2.9	3.5	4.7	5.6	5.9	6.3	11.2	10.2	6.2	3.6	4.6	3.5	3.5
	≥ 5.0mm	0.2	0.5	0.6	1.4	2.1	3.3	6.8	6.0	2.9	1.5	0.9	0.4	0.4
	≥ 10.0mm	0.0	0.0	0.0	0.2	0.4	1.8	3.5	3.6	1.1	0.3	0.2	0.0	0.0
	≥ 20.0mm	0.0	0.0	0.0	0.0	0.0	0.5	1.4	1.5	0.4	0.0	0.1	0.0	0.0
	≥ 30.0mm	0.0	0.0	0.0	0.0	0.0	0.1	0.5	0.4	0.1	0.0	0.0	0.0	0.0
일강수량 Daily Minimum Temp.	≥ 0.1mm	5.0	4.8	6.5	7.2	7.3	7.9	13.8	12.3	7.9	5.1	6.6	5.7	5.7
	≥ 1.0mm	3.6	4.0	5.5	6.2	6.4	7.0	12.3	10.8	6.6	4.1	5.4	4.5	4.5
	≥ 10.0mm	0.6	1.1	1.6	2.7	3.1	3.5	6.4	6.1	3.4	1.8	1.3	0.8	0.8
	≥ 30.0mm	0.1	0.1	0.2	0.6	0.7	1.6	2.7	2.7	1.2	0.5	0.2	0.0	0.0
	≥ 80.0mm	0.0	0.0	0.0	0.0	0.0	0.3	0.6	0.5	0.2	0.0	0.1	0.0	0.0
	≥ 100.0mm	0.0	0.0	0.0	0.0	0.0	0.1	0.4	0.3	0.1	0.0	0.0	0.0	0.0
일최대풍속 Daily Max. W.S.	< 3.4 m/s	10.4	8.1	5.9	5.1	8.0	8.9	9.8	11.2	11.6	12.6	11.6	11.3	11.3
	3.4-7.9 m/s	14.3	14.7	18.6	18.3	17.0	15.3	14.4	12.4	11.5	12.2	12.0	12.6	12.6
	8.0-13.8 m/s	0.5	0.8	1.9	1.9	1.0	0.6	0.8	0.8	0.4	0.4	0.9	0.8	0.8
	≥ 13.9 m/s	0.0	0.0	0.1	0.0	0.0	0.0	0.0	0.0	0.0	0.0	0.0	0.0	0.0

월별평년값  
MONTHLY NORMALS

616 당진 Dangjin

계급별 일수 Categorized Frequencies of Weather Phenomena (일, day)

요소 Element		월 Month	1	2	3	4	5	6	7	8	9	10	11	12
			JAN.	FEB.	MAR.	APR.	MAY	JUN.	JUL.	AUG.	SEP.	OCT.	NOV.	DEC.
일 평균 기온 Daily Mean Temp.	< -5.0°C	5.8	1.9	0.0	0.0	0.0	0.0	0.0	0.0	0.0	0.0	0.0	0.0	2.7
	< 0.0°C	21.4	13.4	2.0	0.0	0.0	0.0	0.0	0.0	0.0	0.0	0.0	1.0	13.9
	≥ 5.0°C	0.7	2.2	14.8	28.3	29.9	28.5	30.6	29.3	29.1	29.6	19.5	3.4	
	≥ 25.0°C	0.0	0.0	0.0	0.0	0.0	0.3	13.0	17.2	0.9	0.0	0.0	0.0	
	≥ 30.0°C	0.0	0.0	0.0	0.0	0.0	0.0	0.1	0.1	0.0	0.0	0.0	0.0	
일 최고 기온 Daily Max. Temp.	< 0.0°C	7.9	3.7	0.2	0.0	0.0	0.0	0.0	0.0	0.0	0.0	0.0	5.0	
	≥ 10.0°C	1.3	4.3	17.9	28.8	31.0	30.0	31.0	30.9	30.0	30.6	20.6	4.3	
	≥ 25.0°C	0.0	0.0	0.0	1.0	9.4	23.8	28.2	29.3	19.7	2.5	0.0	0.0	
	≥ 30.0°C	0.0	0.0	0.0	0.0	0.3	3.5	11.0	16.2	2.7	0.0	0.0	0.0	
	≥ 33.0°C	0.0	0.0	0.0	0.0	0.0	0.1	2.2	4.7	0.0	0.0	0.0	0.0	
	≥ 35.0°C	0.0	0.0	0.0	0.0	0.0	0.0	0.3	0.7	0.0	0.0	0.0	0.0	
일 최저 기온 Daily Min. Temp.	≤ -15.0°C	0.6	0.0	0.0	0.0	0.0	0.0	0.0	0.0	0.0	0.0	0.0	0.0	
	≤ -12.0°C	2.5	0.7	0.0	0.0	0.0	0.0	0.0	0.0	0.0	0.0	0.0	0.6	
	< -10.0°C	5.8	2.0	0.0	0.0	0.0	0.0	0.0	0.0	0.0	0.0	0.0	2.1	
	< 0.0°C	29.5	25.4	18.0	1.8	0.0	0.0	0.0	0.0	0.0	0.6	10.3	26.8	
	≥ 5.0°C	0.1	0.2	2.4	16.6	30.7	30.0	31.0	30.9	30.0	25.9	7.7	0.3	
	≥ 25.0°C	0.0	0.0	0.0	0.0	0.0	0.0	1.3	2.2	0.0	0.0	0.0	0.0	
1 시간 최 대 강 수 량 1Hour Max. Precipitation	≥ 1.0mm	2.4	2.3	3.4	4.6	5.3	5.6	9.6	9.5	5.8	3.9	5.8	3.8	
	≥ 5.0mm	0.1	0.3	0.6	1.1	1.8	2.2	5.9	5.2	2.5	1.1	0.8	0.3	
	≥ 10.0mm	0.0	0.0	0.0	0.3	0.5	1.1	3.6	3.3	1.5	0.3	0.1	0.0	
	≥ 20.0mm	0.0	0.0	0.0	0.0	0.1	0.4	1.5	1.5	0.5	0.0	0.0	0.0	
	≥ 30.0mm	0.0	0.0	0.0	0.0	0.0	0.1	0.4	0.6	0.1	0.0	0.0	0.0	
일 강 수 량 Daily Minimum Temp.	≥ 0.1mm	4.5	3.7	5.3	6.2	6.7	7.0	13.0	11.8	7.5	5.3	8.1	6.7	
	≥ 1.0mm	3.3	2.9	4.2	5.4	5.6	6.2	10.8	10.3	6.5	4.5	6.6	5.2	
	≥ 10.0mm	0.3	0.9	1.1	2.3	2.4	2.6	6.0	5.5	3.3	1.6	1.3	0.5	
	≥ 30.0mm	0.1	0.1	0.1	0.6	0.7	1.1	3.2	2.6	1.5	0.4	0.1	0.0	
	≥ 80.0mm	0.0	0.0	0.0	0.0	0.1	0.3	0.8	0.8	0.4	0.0	0.0	0.0	
	≥ 100.0mm	0.0	0.0	0.0	0.0	0.0	0.2	0.5	0.6	0.1	0.0	0.0	0.0	
일 최대 풍속 Daily Max. W.S.	< 3.4 m/s	6.6	4.4	2.0	1.8	3.6	5.6	6.4	7.6	9.8	8.8	7.4	7.2	
	3.4-7.9 m/s	17.4	16.8	19.8	19.6	19.9	17.8	17.4	17.2	14.8	15.9	15.7	16.1	
	8.0-13.8 m/s	2.4	2.8	4.4	3.7	2.4	1.0	2.4	1.2	0.5	1.3	2.1	2.8	
	≥ 13.9 m/s	0.0	0.0	0.1	0.2	0.0	0.0	0.0	0.0	0.1	0.0	0.0	0.0	

월별평년값  
MONTHLY NORMALS

618 청양 Cheongyang

계급별 일수 Categorized Frequencies of Weather Phenomena (일, day)

요소 Element		월 Month	1 JAN.	2 FEB.	3 MAR.	4 APR.	5 MAY	6 JUN.	7 JUL.	8 AUG.	9 SEP.	10 OCT.	11 NOV.	12 DEC.
일평균기온 Daily Mean Temp.	< -5.0°C		7.1	2.3	0.0	0.0	0.0	0.0	0.0	0.0	0.0	0.0	0.0	3.9
	< 0.0°C		22.3	14.7	2.3	0.0	0.0	0.0	0.0	0.0	0.0	0.0	1.3	15.5
	≥ 5.0°C		0.5	2.1	14.2	27.4	29.5	28.0	29.8	29.7	29.1	29.8	17.8	2.6
	≥ 25.0°C		0.0	0.0	0.0	0.0	0.0	0.8	14.5	16.7	1.0	0.0	0.0	0.0
	≥ 30.0°C		0.0	0.0	0.0	0.0	0.0	0.0	0.5	0.3	0.0	0.0	0.0	0.0
일최고기온 Daily Max. Temp.	< 0.0°C		6.3	2.4	0.2	0.0	0.0	0.0	0.0	0.0	0.0	0.0	0.0	4.0
	≥ 10.0°C		1.5	5.8	20.4	29.0	31.0	29.9	31.0	31.0	30.0	30.7	21.7	5.1
	≥ 25.0°C		0.0	0.0	0.1	2.0	13.2	24.3	28.3	28.6	19.9	3.0	0.1	0.0
	≥ 30.0°C		0.0	0.0	0.0	0.1	0.9	5.8	14.0	17.5	3.0	0.0	0.0	0.0
	≥ 33.0°C		0.0	0.0	0.0	0.0	0.0	0.5	3.2	6.5	0.3	0.0	0.0	0.0
	≥ 35.0°C		0.0	0.0	0.0	0.0	0.0	0.1	0.8	1.5	0.0	0.0	0.0	0.0
일최저기온 Daily Min. Temp.	≤ -15.0°C		2.1	0.5	0.0	0.0	0.0	0.0	0.0	0.0	0.0	0.0	0.0	0.4
	≤ -12.0°C		6.2	2.0	0.1	0.0	0.0	0.0	0.0	0.0	0.0	0.0	0.0	2.5
	< -10.0°C		10.3	5.0	0.1	0.0	0.0	0.0	0.0	0.0	0.0	0.0	0.0	5.1
	< 0.0°C		29.5	25.9	22.5	5.4	0.0	0.0	0.0	0.0	0.0	1.3	15.6	28.7
	≥ 5.0°C		0.1	0.3	1.7	12.0	28.8	29.9	31.0	31.0	30.0	19.8	4.8	0.2
	≥ 25.0°C		0.0	0.0	0.0	0.0	0.0	0.0	0.8	0.9	0.0	0.0	0.0	0.0
1시간강수량 1Hour Max. Precipitation	≥ 1.0mm		2.8	2.7	4.7	5.2	5.5	5.9	10.8	10.1	6.2	4.0	5.3	4.0
	≥ 5.0mm		0.2	0.6	0.7	1.5	1.6	2.6	5.9	6.1	3.0	1.7	0.9	0.4
	≥ 10.0mm		0.1	0.1	0.1	0.3	0.5	1.6	3.8	3.6	1.6	0.5	0.3	0.0
	≥ 20.0mm		0.0	0.0	0.0	0.0	0.1	0.3	1.3	1.9	0.3	0.0	0.0	0.0
	≥ 30.0mm		0.0	0.0	0.0	0.0	0.0	0.0	0.5	0.7	0.1	0.0	0.0	0.0
일강수량 Daily Minimum Temp.	≥ 0.1mm		5.4	4.4	6.2	6.8	6.9	7.3	13.2	12.4	7.6	5.3	7.9	7.2
	≥ 1.0mm		4.2	3.5	5.5	5.9	5.9	6.4	11.8	11.3	6.9	4.4	6.4	5.7
	≥ 10.0mm		0.5	1.1	1.4	2.8	2.6	2.9	6.1	6.5	3.4	2.0	1.5	0.8
	≥ 30.0mm		0.0	0.2	0.1	0.9	0.8	1.4	3.4	3.3	1.5	0.6	0.4	0.1
	≥ 80.0mm		0.0	0.0	0.0	0.0	0.1	0.3	0.7	0.7	0.3	0.0	0.1	0.0
	≥ 100.0mm		0.0	0.0	0.0	0.0	0.0	0.2	0.4	0.4	0.3	0.0	0.0	0.0
일최대풍속 Daily Max. W.S.	< 3.4 m/s		10.7	8.3	6.3	5.6	8.3	10.9	13.5	12.7	12.5	12.9	12.0	12.3
	3.4-7.9 m/s		14.9	14.9	18.6	18.9	17.4	13.3	12.1	11.9	12.4	13.2	12.7	13.0
	8.0-13.8 m/s		0.4	0.8	1.4	0.7	0.1	0.1	0.1	0.2	0.3	0.3	0.4	0.3
	≥ 13.9 m/s		0.0	0.0	0.0	0.0	0.0	0.0	0.0	0.1	0.0	0.0	0.0	0.0

월별평년값  
MONTHLY NORMALS

619 음성 Eumseong

계급별 일수 Categorized Frequencies of Weather Phenomena (일, day)

요소 Element		월 Month	1	2	3	4	5	6	7	8	9	10	11	12
			JAN.	FEB.	MAR.	APR.	MAY	JUN.	JUL.	AUG.	SEP.	OCT.	NOV.	DEC.
일평균기온 Daily Mean Temp.	< -5.0°C	11.3	4.3	0.1	0.0	0.0	0.0	0.0	0.0	0.0	0.0	0.0	0.0	6.9
	< 0.0°C	25.1	16.6	3.0	0.0	0.0	0.0	0.0	0.0	0.0	0.0	0.0	3.5	19.8
	≥ 5.0°C	0.3	1.3	13.3	27.7	30.6	28.7	30.4	29.6	29.1	28.8	15.1	0.9	
	≥ 25.0°C	0.0	0.0	0.0	0.0	0.0	1.1	12.3	14.6	0.8	0.0	0.0	0.0	
	≥ 30.0°C	0.0	0.0	0.0	0.0	0.0	0.0	0.0	0.1	0.0	0.0	0.0	0.0	
일최고기온 Daily Max. Temp.	< 0.0°C	8.0	2.4	0.2	0.0	0.0	0.0	0.0	0.0	0.0	0.0	0.0	0.0	5.3
	≥ 10.0°C	1.3	5.7	20.6	29.1	31.0	30.0	30.9	31.0	30.0	30.6	20.5	3.8	
	≥ 25.0°C	0.0	0.0	0.0	4.1	15.8	25.4	28.2	28.4	19.7	3.9	0.0	0.0	
	≥ 30.0°C	0.0	0.0	0.0	0.3	1.7	8.5	15.0	18.5	4.2	0.0	0.0	0.0	
	≥ 33.0°C	0.0	0.0	0.0	0.0	0.1	1.4	3.9	7.4	0.6	0.0	0.0	0.0	
	≥ 35.0°C	0.0	0.0	0.0	0.0	0.0	0.3	1.0	1.9	0.0	0.0	0.0	0.0	
일최저기온 Daily Min. Temp.	≤ -15.0°C	5.0	1.2	0.1	0.0	0.0	0.0	0.0	0.0	0.0	0.0	0.0	0.0	2.4
	≤ -12.0°C	11.0	4.8	0.2	0.0	0.0	0.0	0.0	0.0	0.0	0.0	0.0	0.0	6.2
	< -10.0°C	14.8	8.3	0.5	0.0	0.0	0.0	0.0	0.0	0.0	0.0	0.2	9.5	
	< 0.0°C	30.2	26.5	23.5	6.0	0.0	0.0	0.0	0.0	0.0	3.3	18.8	29.9	
	≥ 5.0°C	0.1	0.1	1.0	10.5	28.0	30.0	30.9	31.0	29.7	17.2	3.3	0.1	
	≥ 25.0°C	0.0	0.0	0.0	0.0	0.0	0.0	0.3	0.2	0.0	0.0	0.0	0.0	
1시간 최다 강수량 1Hour Max. Precipitation	≥ 1.0mm	2.4	3.0	4.6	5.6	5.5	6.1	12.1	10.5	6.8	3.9	4.9	3.3	
	≥ 5.0mm	0.3	0.4	0.4	1.2	1.8	2.5	6.2	5.9	3.0	1.2	0.6	0.2	
	≥ 10.0mm	0.0	0.0	0.0	0.2	0.4	1.4	3.7	3.6	1.5	0.3	0.1	0.0	
	≥ 20.0mm	0.0	0.0	0.0	0.0	0.1	0.6	1.5	1.4	0.3	0.0	0.0	0.0	
	≥ 30.0mm	0.0	0.0	0.0	0.0	0.0	0.1	0.5	0.6	0.0	0.0	0.0	0.0	
일강수량 Daily Minimum Temp.	≥ 0.1mm	4.8	4.8	6.6	7.3	7.6	7.8	14.2	12.3	8.4	5.6	6.9	5.6	
	≥ 1.0mm	3.7	3.6	5.5	6.2	6.4	6.8	13.1	11.1	7.5	4.5	5.6	4.2	
	≥ 10.0mm	0.6	1.0	1.6	2.4	2.6	2.9	6.7	6.4	3.7	1.9	1.3	0.6	
	≥ 30.0mm	0.0	0.1	0.0	0.6	0.7	1.5	3.2	2.7	1.4	0.4	0.1	0.0	
	≥ 80.0mm	0.0	0.0	0.0	0.0	0.0	0.4	0.6	0.7	0.2	0.0	0.0	0.0	
	≥ 100.0mm	0.0	0.0	0.0	0.0	0.0	0.3	0.5	0.5	0.1	0.0	0.0	0.0	
일최대풍속 Daily Max. W.S.	< 3.4 m/s	12.1	9.4	7.4	6.3	10.9	14.1	14.2	14.1	14.8	15.1	12.8	13.0	
	3.4-7.9 m/s	13.6	13.8	17.4	17.1	14.2	10.3	11.6	10.3	10.4	10.6	12.1	12.0	
	8.0-13.8 m/s	0.7	0.8	1.5	1.6	1.0	0.3	0.4	0.5	0.1	0.5	0.8	0.8	
	≥ 13.9 m/s	0.0	0.0	0.0	0.1	0.0	0.0	0.0	0.0	0.0	0.0	0.0	0.0	

월별평년값  
MONTHLY NORMALS

623 증평 Jeungpyeong

계급별 일수 Categorized Frequencies of Weather Phenomena (일, day)

요소 Element		월 Month	1	2	3	4	5	6	7	8	9	10	11	12
			JAN.	FEB.	MAR.	APR.	MAY	JUN.	JUL.	AUG.	SEP.	OCT.	NOV.	DEC.
일평균기온 Daily Mean Temp.	< -5.0°C	8.8	3.5	0.1	0.0	0.0	0.0	0.0	0.0	0.0	0.0	0.0	0.0	5.5
	< 0.0°C	23.0	14.9	2.3	0.0	0.0	0.0	0.0	0.0	0.0	0.0	0.0	2.6	18.3
	≥ 5.0°C	0.5	2.2	15.4	28.3	29.8	27.0	28.4	29.4	29.0	29.7	17.0	1.7	
	≥ 25.0°C	0.0	0.0	0.0	0.0	0.1	2.6	14.8	17.4	1.3	0.0	0.0	0.0	
	≥ 30.0°C	0.0	0.0	0.0	0.0	0.0	0.0	0.2	0.5	0.0	0.0	0.0	0.0	
일최고기온 Daily Max. Temp.	< 0.0°C	8.1	2.7	0.3	0.0	0.0	0.0	0.0	0.0	0.0	0.0	0.0	5.7	
	≥ 10.0°C	1.2	5.9	21.3	29.2	30.7	30.0	31.0	31.0	30.0	30.5	20.7	3.6	
	≥ 25.0°C	0.0	0.0	0.1	3.6	16.7	25.9	28.9	29.3	21.0	3.9	0.1	0.0	
	≥ 30.0°C	0.0	0.0	0.0	0.1	2.1	11.0	16.5	19.9	4.7	0.0	0.0	0.0	
	≥ 33.0°C	0.0	0.0	0.0	0.0	0.2	1.5	6.1	9.0	0.5	0.0	0.0	0.0	
	≥ 35.0°C	0.0	0.0	0.0	0.0	0.0	0.1	1.2	3.0	0.0	0.0	0.0	0.0	
일최저기온 Daily Min. Temp.	≤ -15.0°C	2.8	0.6	0.0	0.0	0.0	0.0	0.0	0.0	0.0	0.0	0.0	0.6	
	≤ -12.0°C	7.5	2.9	0.1	0.0	0.0	0.0	0.0	0.0	0.0	0.0	0.0	3.4	
	< -10.0°C	11.5	5.5	0.3	0.0	0.0	0.0	0.0	0.0	0.0	0.0	0.1	6.7	
	< 0.0°C	29.8	25.9	20.0	3.8	0.0	0.0	0.0	0.0	0.0	1.8	15.6	28.7	
	≥ 5.0°C	0.1	0.3	2.0	14.0	29.5	30.0	31.0	31.0	30.0	21.4	5.4	0.1	
	≥ 25.0°C	0.0	0.0	0.0	0.0	0.0	0.0	0.8	1.8	0.0	0.0	0.0	0.0	
1시간강수량 1Hour Max. Precipitation	≥ 1.0mm	2.6	2.6	4.5	5.6	5.8	6.1	11.4	10.5	6.8	3.9	4.5	3.1	
	≥ 5.0mm	0.1	0.4	0.4	1.3	1.4	2.6	6.4	5.8	2.7	1.4	0.7	0.1	
	≥ 10.0mm	0.0	0.0	0.0	0.3	0.4	1.6	3.6	3.8	1.0	0.3	0.1	0.0	
	≥ 20.0mm	0.0	0.0	0.0	0.0	0.0	0.3	1.4	1.5	0.1	0.0	0.0	0.0	
	≥ 30.0mm	0.0	0.0	0.0	0.0	0.0	0.1	0.5	0.7	0.0	0.0	0.0	0.0	
일강수량 Daily Minimum Temp.	≥ 0.1mm	5.0	4.6	6.5	7.5	7.5	7.9	13.9	12.4	8.0	5.3	6.8	5.4	
	≥ 1.0mm	3.6	3.7	5.3	6.5	6.4	6.8	12.4	11.3	7.2	4.4	5.4	4.0	
	≥ 10.0mm	0.4	0.9	1.5	2.3	2.4	2.8	5.9	6.0	3.4	1.8	1.3	0.5	
	≥ 30.0mm	0.1	0.1	0.0	0.5	0.6	1.4	3.2	2.8	1.2	0.4	0.2	0.0	
	≥ 80.0mm	0.0	0.0	0.0	0.1	0.0	0.3	0.6	0.6	0.2	0.0	0.0	0.0	
	≥ 100.0mm	0.0	0.0	0.0	0.0	0.0	0.1	0.4	0.4	0.1	0.0	0.0	0.0	
일최대풍속 Daily Max. W.S.	< 3.4 m/s	13.2	9.9	7.5	6.8	10.7	14.3	14.4	15.3	18.3	16.5	14.1	13.8	
	3.4-7.9 m/s	12.1	13.6	17.5	17.1	14.9	9.5	10.8	9.7	6.6	9.5	11.0	12.0	
	8.0-13.8 m/s	0.4	0.5	1.3	1.8	0.7	0.0	0.2	0.3	0.1	0.2	0.5	0.3	
	≥ 13.9 m/s	0.0	0.0	0.0	0.0	0.0	0.0	0.0	0.0	0.0	0.0	0.0	0.0	

월별평년값  
MONTHLY NORMALS

627 태안 Taeon

계급별 일수 Categorized Frequencies of Weather Phenomena (일, day)

요소 Element		월 Month	1 JAN.	2 FEB.	3 MAR.	4 APR.	5 MAY	6 JUN.	7 JUL.	8 AUG.	9 SEP.	10 OCT.	11 NOV.	12 DEC.
일평균기온 Daily Mean Temp.	< -5.0°C		2.7	0.9	0.0	0.0	0.0	0.0	0.0	0.0	0.0	0.0	0.0	0.8
	< 0.0°C		15.3	9.9	1.5	0.0	0.0	0.0	0.0	0.0	0.0	0.0	0.3	9.1
	≥ 5.0°C		1.8	3.3	15.0	27.3	28.8	27.7	29.2	29.3	27.9	29.6	22.2	6.7
	≥ 25.0°C		0.0	0.0	0.0	0.0	0.0	0.7	12.4	19.0	2.4	0.0	0.0	0.0
	≥ 30.0°C		0.0	0.0	0.0	0.0	0.0	0.0	0.2	1.1	0.0	0.0	0.0	0.0
일최고기온 Daily Max. Temp.	< 0.0°C		6.1	2.9	0.2	0.0	0.0	0.0	0.0	0.0	0.0	0.0	0.0	3.8
	≥ 10.0°C		1.6	4.3	16.1	28.5	31.0	30.0	31.0	31.0	30.0	30.8	22.3	6.0
	≥ 25.0°C		0.0	0.0	0.0	1.0	6.3	20.6	27.8	29.5	21.2	2.7	0.0	0.0
	≥ 30.0°C		0.0	0.0	0.0	0.0	0.4	3.3	9.4	17.3	3.5	0.0	0.0	0.0
	≥ 33.0°C		0.0	0.0	0.0	0.0	0.0	0.1	2.1	6.2	0.4	0.0	0.0	0.0
	≥ 35.0°C		0.0	0.0	0.0	0.0	0.0	0.0	0.5	1.3	0.0	0.0	0.0	0.0
일최저기온 Daily Min. Temp.	≤ -15.0°C		0.0	0.0	0.0	0.0	0.0	0.0	0.0	0.0	0.0	0.0	0.0	0.0
	≤ -12.0°C		0.5	0.1	0.0	0.0	0.0	0.0	0.0	0.0	0.0	0.0	0.0	0.0
	< -10.0°C		1.5	0.5	0.0	0.0	0.0	0.0	0.0	0.0	0.0	0.0	0.0	0.3
	< 0.0°C		27.1	23.3	12.3	0.3	0.0	0.0	0.0	0.0	0.0	0.0	3.8	22.0
	≥ 5.0°C		0.2	0.3	3.2	20.6	30.9	30.0	31.0	31.0	30.0	29.7	13.1	1.1
	≥ 25.0°C		0.0	0.0	0.0	0.0	0.0	0.0	2.3	5.7	0.1	0.0	0.0	0.0
1시간강수량 1Hour Max. Precipitation	≥ 1.0mm		2.8	2.3	2.9	4.6	4.9	5.3	9.2	8.6	5.5	3.5	5.4	4.1
	≥ 5.0mm		0.1	0.5	0.8	1.3	2.1	2.3	5.8	5.0	2.5	1.2	1.0	0.4
	≥ 10.0mm		0.0	0.0	0.1	0.2	0.6	1.1	3.5	3.4	1.4	0.5	0.4	0.1
	≥ 20.0mm		0.0	0.0	0.0	0.0	0.1	0.5	1.4	1.2	0.5	0.0	0.0	0.0
	≥ 30.0mm		0.0	0.0	0.0	0.0	0.1	0.1	0.6	0.6	0.1	0.0	0.0	0.0
일강수량 Daily Minimum Temp.	≥ 0.1mm		4.9	3.6	4.2	6.0	6.4	6.6	12.0	10.6	6.9	5.0	7.6	7.2
	≥ 1.0mm		3.5	2.9	3.6	5.0	5.4	5.8	10.3	9.4	6.1	3.9	6.4	5.3
	≥ 10.0mm		0.3	1.0	1.1	2.2	2.7	2.7	5.4	5.4	2.8	1.5	1.5	0.5
	≥ 30.0mm		0.1	0.1	0.1	0.6	0.9	1.1	2.8	2.3	1.3	0.5	0.3	0.0
	≥ 80.0mm		0.0	0.0	0.0	0.0	0.1	0.4	0.7	0.7	0.3	0.0	0.0	0.0
	≥ 100.0mm		0.0	0.0	0.0	0.0	0.0	0.3	0.4	0.5	0.1	0.0	0.0	0.0
일최대풍속 Daily Max. W.S.	< 3.4 m/s		6.7	3.9	2.8	2.5	4.0	5.5	6.0	6.3	6.1	7.6	7.3	6.5
	3.4-7.9 m/s		18.1	16.8	20.0	20.5	20.5	18.5	20.0	19.3	18.5	18.0	16.7	17.9
	8.0-13.8 m/s		0.4	0.6	0.9	0.9	0.3	0.3	0.3	0.6	0.5	0.3	0.8	0.8
	≥ 13.9 m/s		0.0	0.0	0.0	0.0	0.0	0.0	0.0	0.0	0.0	0.0	0.0	0.0



월별평년값  
MONTHLY NORMALS

628 예산 Yesan

계급별 일수 Categorized Frequencies of Weather Phenomena (일, day)

요소 Element		월 Month	1	2	3	4	5	6	7	8	9	10	11	12
			JAN.	FEB.	MAR.	APR.	MAY	JUN.	JUL.	AUG.	SEP.	OCT.	NOV.	DEC.
일 평균 기온 Daily Mean Temp.	< -5.0°C	5.8	1.6	0.0	0.0	0.0	0.0	0.0	0.0	0.0	0.0	0.0	0.0	3.0
	< 0.0°C	19.6	11.9	1.9	0.0	0.0	0.0	0.0	0.0	0.0	0.0	0.0	0.6	12.4
	≥ 5.0°C	0.7	2.5	15.3	26.2	27.5	27.0	29.2	28.2	26.4	27.1	18.4	2.9	
	≥ 25.0°C	0.0	0.0	0.0	0.0	0.0	2.0	18.1	19.0	2.1	0.0	0.0	0.0	
	≥ 30.0°C	0.0	0.0	0.0	0.0	0.0	0.0	0.6	0.8	0.0	0.0	0.0	0.0	
일 최고 기온 Daily Max. Temp.	< 0.0°C	7.5	2.9	0.2	0.0	0.0	0.0	0.0	0.0	0.0	0.0	0.0	5.1	
	≥ 10.0°C	1.4	5.1	20.5	29.3	31.0	30.0	31.0	31.0	30.0	30.8	21.4	4.8	
	≥ 25.0°C	0.0	0.0	0.1	2.4	14.6	26.0	29.4	29.5	22.5	4.3	0.0	0.0	
	≥ 30.0°C	0.0	0.0	0.0	0.0	1.2	9.3	17.3	20.7	5.0	0.0	0.0	0.0	
	≥ 33.0°C	0.0	0.0	0.0	0.0	0.1	1.2	5.4	9.9	0.6	0.0	0.0	0.0	
	≥ 35.0°C	0.0	0.0	0.0	0.0	0.0	0.1	1.3	2.8	0.2	0.0	0.0	0.0	
일 최저 기온 Daily Min. Temp.	≤ -15.0°C	1.0	0.2	0.0	0.0	0.0	0.0	0.0	0.0	0.0	0.0	0.0	0.1	
	≤ -12.0°C	3.1	0.8	0.0	0.0	0.0	0.0	0.0	0.0	0.0	0.0	0.0	1.1	
	< -10.0°C	6.5	1.9	0.0	0.0	0.0	0.0	0.0	0.0	0.0	0.0	0.0	2.6	
	< 0.0°C	29.1	25.5	17.9	1.9	0.0	0.0	0.0	0.0	0.0	0.5	10.6	27.1	
	≥ 5.0°C	0.1	0.3	2.8	16.7	30.9	30.0	31.0	31.0	29.9	25.6	7.5	0.4	
	≥ 25.0°C	0.0	0.0	0.0	0.0	0.0	0.0	2.4	3.7	0.0	0.0	0.0	0.0	
1 시간 최 대 강 수 량 1Hour Max. Precipitation	≥ 1.0mm	2.3	2.4	3.5	4.8	4.4	5.3	9.8	9.6	5.6	3.4	5.2	3.9	
	≥ 5.0mm	0.1	0.3	0.5	1.3	1.5	2.3	6.0	5.5	2.8	1.1	0.9	0.2	
	≥ 10.0mm	0.0	0.0	0.1	0.1	0.3	1.6	4.1	3.6	1.8	0.3	0.1	0.0	
	≥ 20.0mm	0.0	0.0	0.0	0.0	0.0	0.2	1.6	1.8	0.4	0.1	0.0	0.0	
	≥ 30.0mm	0.0	0.0	0.0	0.0	0.0	0.1	0.5	0.8	0.1	0.0	0.0	0.0	
일 강 수 량 Daily Minimum Temp.	≥ 0.1mm	4.3	3.6	5.0	6.1	6.0	6.6	12.4	12.0	7.1	4.7	7.1	6.8	
	≥ 1.0mm	3.2	3.0	4.1	5.5	4.9	5.9	10.7	10.4	6.0	3.9	5.9	5.0	
	≥ 10.0mm	0.3	1.0	1.1	2.3	2.0	2.6	6.4	5.4	3.3	1.4	1.3	0.6	
	≥ 30.0mm	0.1	0.1	0.1	0.6	0.6	1.4	3.2	2.8	1.6	0.5	0.2	0.0	
	≥ 80.0mm	0.0	0.0	0.0	0.0	0.0	0.2	0.6	0.6	0.4	0.0	0.0	0.0	
	≥ 100.0mm	0.0	0.0	0.0	0.0	0.0	0.1	0.2	0.4	0.3	0.0	0.0	0.0	
일 최대 풍속 Daily Max. W.S.	< 3.4 m/s	8.1	4.8	3.4	3.0	3.9	5.5	6.8	8.0	10.6	10.9	7.7	8.0	
	3.4-7.9 m/s	15.6	16.6	19.3	18.8	18.6	17.6	18.3	16.5	12.7	13.6	15.3	15.6	
	8.0-13.8 m/s	0.3	0.6	1.8	2.5	1.2	0.6	1.0	0.8	0.5	0.3	0.6	0.2	
	≥ 13.9 m/s	0.0	0.0	0.0	0.0	0.0	0.0	0.0	0.1	0.0	0.0	0.0	0.0	

월별평년값  
MONTHLY NORMALS

634 아산 Asan

계급별 일수 Categorized Frequencies of Weather Phenomena (일, day)

요소 Element		월 Month	1	2	3	4	5	6	7	8	9	10	11	12
			JAN.	FEB.	MAR.	APR.	MAY	JUN.	JUL.	AUG.	SEP.	OCT.	NOV.	DEC.
일평균기온 Daily Mean Temp.	< -5.0°C	5.7	1.8	0.0	0.0	0.0	0.0	0.0	0.0	0.0	0.0	0.0	0.0	2.8
	< 0.0°C	20.9	13.0	1.7	0.0	0.0	0.0	0.0	0.0	0.0	0.0	0.0	0.6	13.2
	≥ 5.0°C	0.8	2.2	16.2	29.1	29.6	28.5	29.5	30.0	29.3	29.7	20.3	3.3	
	≥ 25.0°C	0.0	0.0	0.0	0.0	0.0	1.4	16.8	20.7	2.3	0.0	0.0	0.0	
	≥ 30.0°C	0.0	0.0	0.0	0.0	0.0	0.0	0.3	1.0	0.0	0.0	0.0	0.0	
일최고기온 Daily Max. Temp.	< 0.0°C	8.1	3.7	0.1	0.0	0.0	0.0	0.0	0.0	0.0	0.0	0.0	0.0	5.0
	≥ 10.0°C	1.4	4.5	19.3	29.4	31.0	29.9	31.0	31.0	30.0	30.6	20.7	4.3	
	≥ 25.0°C	0.0	0.0	0.0	2.0	13.3	25.3	29.3	29.3	21.6	3.1	0.0	0.0	
	≥ 30.0°C	0.0	0.0	0.0	0.0	1.1	6.9	15.5	19.7	3.9	0.0	0.0	0.0	
	≥ 33.0°C	0.0	0.0	0.0	0.0	0.2	0.6	3.8	8.4	0.2	0.0	0.0	0.0	
	≥ 35.0°C	0.0	0.0	0.0	0.0	0.0	0.0	1.0	2.5	0.0	0.0	0.0	0.0	
일최저기온 Daily Min. Temp.	≤ -15.0°C	0.7	0.1	0.0	0.0	0.0	0.0	0.0	0.0	0.0	0.0	0.0	0.0	0.1
	≤ -12.0°C	3.0	0.5	0.0	0.0	0.0	0.0	0.0	0.0	0.0	0.0	0.0	0.0	0.8
	< -10.0°C	6.2	1.7	0.0	0.0	0.0	0.0	0.0	0.0	0.0	0.0	0.0	0.0	2.4
	< 0.0°C	28.8	24.7	16.4	1.4	0.0	0.0	0.0	0.0	0.0	0.4	9.5	26.6	
	≥ 5.0°C	0.1	0.3	2.8	18.4	30.9	29.9	31.0	31.0	30.0	26.3	8.2	0.3	
	≥ 25.0°C	0.0	0.0	0.0	0.0	0.0	0.0	2.4	3.6	0.0	0.0	0.0	0.0	
1시간강수량 1Hour Max. Precipitation	≥ 1.0mm	2.2	2.5	3.8	5.1	5.3	5.4	10.2	10.2	6.3	4.0	5.9	3.2	
	≥ 5.0mm	0.1	0.3	0.5	1.1	1.5	2.3	6.5	6.1	3.0	1.0	0.7	0.2	
	≥ 10.0mm	0.0	0.0	0.0	0.3	0.3	1.1	4.3	3.6	1.7	0.2	0.2	0.0	
	≥ 20.0mm	0.0	0.0	0.0	0.0	0.0	0.2	1.6	1.5	0.6	0.0	0.0	0.0	
	≥ 30.0mm	0.0	0.0	0.0	0.0	0.0	0.0	0.6	0.8	0.2	0.0	0.0	0.0	
일강수량 Daily Minimum Temp.	≥ 0.1mm	4.6	4.1	5.3	6.9	6.3	6.9	12.7	11.8	7.9	5.0	8.1	5.9	
	≥ 1.0mm	3.6	3.1	4.7	5.9	5.5	5.9	11.0	10.7	6.8	4.4	6.7	4.3	
	≥ 10.0mm	0.3	0.8	1.1	2.4	2.2	2.4	6.5	5.8	3.4	1.5	1.3	0.4	
	≥ 30.0mm	0.1	0.1	0.1	0.6	0.7	1.1	3.4	3.0	1.5	0.3	0.2	0.0	
	≥ 80.0mm	0.0	0.0	0.0	0.0	0.0	0.2	0.8	0.8	0.4	0.0	0.0	0.0	
	≥ 100.0mm	0.0	0.0	0.0	0.0	0.0	0.1	0.3	0.6	0.2	0.0	0.0	0.0	
일최대풍속 Daily Max. W.S.	< 3.4 m/s	7.8	3.9	2.2	1.7	2.8	4.1	5.0	6.4	8.2	9.0	7.4	8.0	
	3.4-7.9 m/s	16.8	18.2	22.0	21.3	21.4	19.5	19.5	18.5	16.2	16.2	16.4	15.6	
	8.0-13.8 m/s	0.9	1.3	1.7	1.8	1.3	0.4	1.0	0.7	0.5	0.7	1.5	1.3	
	≥ 13.9 m/s	0.0	0.0	0.0	0.0	0.0	0.0	0.0	0.0	0.0	0.0	0.0	0.0	

월별평년값  
MONTHLY NORMALS

636 계룡 Gyeryong

계급별 일수 Categorized Frequencies of Weather Phenomena (일, day)

요소 Element		월 Month	1 JAN.	2 FEB.	3 MAR.	4 APR.	5 MAY	6 JUN.	7 JUL.	8 AUG.	9 SEP.	10 OCT.	11 NOV.	12 DEC.
일 평균 기온 Daily Mean Temp.	< -5.0°C		7.7	2.5	0.0	0.0	0.0	0.0	0.0	0.0	0.0	0.0	0.0	4.2
	< 0.0°C		23.2	15.3	2.4	0.0	0.0	0.0	0.0	0.0	0.0	0.0	1.8	17.2
	≥ 5.0°C		0.8	2.6	14.9	28.3	30.0	28.7	30.4	30.5	29.5	29.8	16.9	2.4
	≥ 25.0°C		0.0	0.0	0.0	0.0	0.0	0.7	13.9	17.8	0.9	0.0	0.0	0.0
	≥ 30.0°C		0.0	0.0	0.0	0.0	0.0	0.0	0.0	0.1	0.0	0.0	0.0	0.0
일 최고 기온 Daily Max. Temp.	< 0.0°C		6.1	1.8	0.0	0.0	0.0	0.0	0.0	0.0	0.0	0.0	0.0	3.5
	≥ 10.0°C		1.7	6.3	21.0	29.3	31.0	30.0	31.0	31.0	30.0	30.7	22.1	5.3
	≥ 25.0°C		0.0	0.0	0.0	2.7	13.4	24.5	28.1	28.5	19.9	3.1	0.1	0.0
	≥ 30.0°C		0.0	0.0	0.0	0.0	1.0	6.5	13.9	17.4	3.5	0.0	0.0	0.0
	≥ 33.0°C		0.0	0.0	0.0	0.0	0.0	0.8	3.2	7.4	0.3	0.0	0.0	0.0
	≥ 35.0°C		0.0	0.0	0.0	0.0	0.0	0.0	0.5	2.6	0.0	0.0	0.0	0.0
일 최저 기온 Daily Min. Temp.	≤ -15.0°C		2.8	0.6	0.0	0.0	0.0	0.0	0.0	0.0	0.0	0.0	0.0	0.8
	≤ -12.0°C		7.8	2.9	0.0	0.0	0.0	0.0	0.0	0.0	0.0	0.0	0.0	3.4
	< -10.0°C		12.0	6.7	0.6	0.0	0.0	0.0	0.0	0.0	0.0	0.0	0.0	6.9
	< 0.0°C		29.5	25.9	21.5	6.1	0.1	0.0	0.0	0.0	0.0	2.0	16.9	28.9
	≥ 5.0°C		0.1	0.3	1.8	11.8	28.3	30.0	31.0	31.0	29.9	19.8	4.8	0.2
	≥ 25.0°C		0.0	0.0	0.0	0.0	0.0	0.0	0.5	0.5	0.0	0.0	0.0	0.0
1 시간 최 대 강 수 량 1Hour Max. Precipitation	≥ 1.0mm		2.8	3.3	5.0	6.3	6.0	6.8	12.6	11.5	6.6	3.9	4.8	4.2
	≥ 5.0mm		0.2	0.5	0.7	1.5	2.2	3.5	7.2	7.0	3.0	1.7	1.2	0.3
	≥ 10.0mm		0.0	0.0	0.1	0.4	0.7	1.6	4.3	4.1	1.4	0.4	0.2	0.0
	≥ 20.0mm		0.0	0.0	0.0	0.0	0.0	0.4	2.1	1.5	0.4	0.0	0.1	0.0
	≥ 30.0mm		0.0	0.0	0.0	0.0	0.0	0.2	0.9	0.6	0.2	0.0	0.0	0.0
일 강 수 량 Daily Minimum Temp.	≥ 0.1mm		4.9	5.0	6.7	8.2	7.7	8.5	15.2	13.7	8.5	5.1	7.1	6.5
	≥ 1.0mm		3.7	3.8	5.9	7.0	6.7	7.6	13.8	12.3	7.3	4.5	5.9	5.1
	≥ 10.0mm		0.6	1.1	1.7	3.1	3.1	4.0	7.6	7.1	3.8	1.9	1.5	0.7
	≥ 30.0mm		0.1	0.3	0.2	0.8	0.8	1.7	3.8	3.3	1.6	0.6	0.3	0.1
	≥ 80.0mm		0.0	0.0	0.0	0.0	0.1	0.4	0.9	0.8	0.4	0.0	0.1	0.0
	≥ 100.0mm		0.0	0.0	0.0	0.0	0.0	0.3	0.6	0.4	0.2	0.0	0.0	0.0
일 최대 풍속 Daily Max. W.S.	< 3.4 m/s		13.1	11.8	9.0	8.0	11.3	16.3	15.7	16.1	17.6	17.9	15.2	14.3
	3.4-7.9 m/s		11.7	11.5	16.0	16.7	13.9	7.9	9.8	9.0	6.7	7.3	9.0	10.3
	8.0-13.8 m/s		0.0	0.0	0.2	0.3	0.1	0.0	0.1	0.1	0.0	0.0	0.0	0.0
	≥ 13.9 m/s		0.0	0.0	0.0	0.0	0.0	0.0	0.0	0.0	0.0	0.0	0.0	0.0

월별평년값  
MONTHLY NORMALS

642 문화 Munhwa

계급별 일수 Categorized Frequencies of Weather Phenomena (일, day)

요소 Element		월 Month	1	2	3	4	5	6	7	8	9	10	11	12
			JAN.	FEB.	MAR.	APR.	MAY	JUN.	JUL.	AUG.	SEP.	OCT.	NOV.	DEC.
일평균기온 Daily Mean Temp.	< -5.0°C	3.8	0.9	0.0	0.0	0.0	0.0	0.0	0.0	0.0	0.0	0.0	0.0	1.7
	< 0.0°C	16.2	9.5	1.0	0.0	0.0	0.0	0.0	0.0	0.0	0.0	0.0	0.2	11.2
	≥ 5.0°C	1.6	6.1	22.0	29.4	30.2	28.8	30.3	30.6	29.6	30.5	22.5	5.4	
	≥ 25.0°C	0.0	0.0	0.0	0.0	0.2	6.4	20.2	22.2	2.9	0.0	0.0	0.0	
	≥ 30.0°C	0.0	0.0	0.0	0.0	0.0	0.0	1.1	2.6	0.0	0.0	0.0	0.0	
일최고기온 Daily Max. Temp.	< 0.0°C	4.8	1.2	0.0	0.0	0.0	0.0	0.0	0.0	0.0	0.0	0.0	0.0	2.8
	≥ 10.0°C	2.5	7.4	23.5	29.8	31.0	30.0	31.0	31.0	30.0	30.9	23.3	6.5	
	≥ 25.0°C	0.0	0.0	0.2	4.5	18.2	26.7	29.1	29.4	22.7	4.9	0.1	0.0	
	≥ 30.0°C	0.0	0.0	0.0	0.2	3.0	12.4	18.4	21.2	5.8	0.0	0.0	0.0	
	≥ 33.0°C	0.0	0.0	0.0	0.0	0.2	1.8	7.9	11.3	0.5	0.0	0.0	0.0	
	≥ 35.0°C	0.0	0.0	0.0	0.0	0.0	0.3	2.0	4.6	0.0	0.0	0.0	0.0	
일최저기온 Daily Min. Temp.	≤ -15.0°C	0.2	0.0	0.1	0.0	0.0	0.0	0.0	0.0	0.0	0.0	0.0	0.0	0.0
	≤ -12.0°C	1.4	0.3	0.1	0.0	0.0	0.0	0.0	0.0	0.0	0.0	0.0	0.0	0.3
	< -10.0°C	3.3	0.9	0.1	0.0	0.0	0.0	0.0	0.0	0.0	0.0	0.0	0.0	0.9
	< 0.0°C	27.1	22.0	11.0	0.3	0.0	0.0	0.0	0.0	0.0	0.1	6.7	23.7	
	≥ 5.0°C	0.2	0.8	5.3	22.7	31.0	30.0	31.0	31.0	30.0	28.5	10.3	0.7	
	≥ 25.0°C	0.0	0.0	0.0	0.0	0.0	0.0	4.2	6.2	0.0	0.0	0.0	0.0	
1시간 최대 강수량 1Hour Max. Precipitation	≥ 1.0mm	2.6	3.2	4.7	5.8	5.8	6.9	12.4	11.9	6.5	4.0	5.0	3.4	
	≥ 5.0mm	0.1	0.6	0.7	1.4	1.9	3.6	7.6	7.0	3.2	1.5	1.0	0.3	
	≥ 10.0mm	0.0	0.0	0.1	0.3	0.6	2.0	4.2	4.2	1.6	0.4	0.2	0.0	
	≥ 20.0mm	0.0	0.0	0.0	0.0	0.1	0.7	1.6	2.0	0.4	0.0	0.0	0.0	
	≥ 30.0mm	0.0	0.0	0.0	0.0	0.0	0.2	0.6	0.9	0.1	0.0	0.0	0.0	
일강수량 Daily Minimum Temp.	≥ 0.1mm	4.5	4.9	6.8	8.0	7.3	8.7	14.8	13.7	8.2	5.4	7.0	6.0	
	≥ 1.0mm	3.5	3.9	5.7	6.8	6.3	7.4	13.3	12.7	7.1	4.4	5.8	4.4	
	≥ 10.0mm	0.6	1.2	1.9	2.7	2.8	3.8	7.4	7.1	3.9	2.0	1.5	0.8	
	≥ 30.0mm	0.2	0.2	0.2	0.6	0.7	1.7	3.2	3.5	1.5	0.6	0.3	0.1	
	≥ 80.0mm	0.0	0.0	0.0	0.0	0.0	0.5	0.8	0.8	0.3	0.0	0.0	0.0	
	≥ 100.0mm	0.0	0.0	0.0	0.0	0.0	0.3	0.4	0.5	0.2	0.0	0.0	0.0	
일최대풍속 Daily Max. W.S.	< 3.4 m/s	16.2	13.3	10.1	7.9	10.7	14.0	15.6	16.4	18.6	18.6	16.8	16.7	
	3.4-7.9 m/s	8.9	10.2	15.4	17.3	14.9	10.4	10.3	9.4	6.2	7.3	8.0	8.4	
	8.0-13.8 m/s	0.0	0.0	0.0	0.0	0.0	0.0	0.0	0.0	0.0	0.0	0.1	0.0	
	≥ 13.9 m/s	0.0	0.0	0.0	0.0	0.0	0.0	0.0	0.0	0.0	0.0	0.0	0.0	

월별평년값  
MONTHLY NORMALS

643 세천 Secheon

계급별 일수 Categorized Frequencies of Weather Phenomena (일, day)

요소 Element		월 Month	1	2	3	4	5	6	7	8	9	10	11	12
			JAN.	FEB.	MAR.	APR.	MAY	JUN.	JUL.	AUG.	SEP.	OCT.	NOV.	DEC.
일 평균 기온 Daily Mean Temp.	< -5.0°C	6.6	2.0	0.0	0.0	0.0	0.0	0.0	0.0	0.0	0.0	0.0	0.0	3.6
	< 0.0°C	20.9	13.2	1.8	0.0	0.0	0.0	0.0	0.0	0.0	0.0	0.0	1.1	15.2
	≥ 5.0°C	1.1	3.4	17.1	28.6	30.2	28.6	30.2	30.4	29.1	30.0	19.2	2.9	
	≥ 25.0°C	0.0	0.0	0.0	0.0	0.0	1.9	15.0	18.1	1.2	0.0	0.0	0.0	
	≥ 30.0°C	0.0	0.0	0.0	0.0	0.0	0.0	0.0	0.1	0.0	0.0	0.0	0.0	
일 최고 기온 Daily Max. Temp.	< 0.0°C	6.5	1.8	0.1	0.0	0.0	0.0	0.0	0.0	0.0	0.0	0.0	4.0	
	≥ 10.0°C	2.1	6.8	21.6	29.3	30.9	30.0	31.0	31.0	30.0	30.7	22.3	5.0	
	≥ 25.0°C	0.0	0.0	0.1	3.6	16.2	25.5	28.5	28.7	19.8	3.9	0.0	0.0	
	≥ 30.0°C	0.0	0.0	0.0	0.1	1.8	9.3	15.9	19.1	4.2	0.0	0.0	0.0	
	≥ 33.0°C	0.0	0.0	0.0	0.0	0.2	1.6	5.3	8.4	0.3	0.0	0.0	0.0	
	≥ 35.0°C	0.0	0.0	0.0	0.0	0.0	0.2	1.2	2.4	0.0	0.0	0.0	0.0	
일 최저 기온 Daily Min. Temp.	≤ -15.0°C	1.2	0.3	0.0	0.0	0.0	0.0	0.0	0.0	0.0	0.0	0.0	0.3	
	≤ -12.0°C	4.3	1.0	0.0	0.0	0.0	0.0	0.0	0.0	0.0	0.0	0.0	1.7	
	< -10.0°C	7.8	2.8	0.1	0.0	0.0	0.0	0.0	0.0	0.0	0.0	0.0	3.5	
	< 0.0°C	29.5	24.7	18.4	3.0	0.0	0.0	0.0	0.0	0.0	0.8	12.8	27.8	
	≥ 5.0°C	0.1	0.4	2.5	15.8	30.0	30.0	31.0	31.0	30.0	23.5	6.4	0.3	
	≥ 25.0°C	0.0	0.0	0.0	0.0	0.0	0.0	0.6	0.5	0.0	0.0	0.0	0.0	
1 시간 최 대 강 수 량 1Hour Max. Precipitation	≥ 1.0mm	2.8	3.4	4.7	5.8	5.6	6.7	12.8	11.4	6.7	3.9	5.0	3.2	
	≥ 5.0mm	0.2	0.4	0.6	1.2	1.7	3.6	7.1	6.3	3.4	1.2	0.8	0.2	
	≥ 10.0mm	0.0	0.0	0.0	0.2	0.5	2.1	4.0	3.8	1.6	0.3	0.2	0.0	
	≥ 20.0mm	0.0	0.0	0.0	0.0	0.0	0.4	1.5	1.6	0.3	0.0	0.0	0.0	
	≥ 30.0mm	0.0	0.0	0.0	0.0	0.0	0.1	0.6	0.5	0.1	0.0	0.0	0.0	
일 강 수 량 Daily Minimum Temp.	≥ 0.1mm	4.9	4.9	6.8	8.0	7.0	8.7	15.5	13.8	8.6	5.4	7.1	6.1	
	≥ 1.0mm	4.0	4.2	5.9	6.6	6.3	7.5	13.8	12.3	7.4	4.5	6.0	4.4	
	≥ 10.0mm	0.4	1.1	1.8	2.6	2.6	3.8	7.1	6.5	3.9	1.6	1.3	0.7	
	≥ 30.0mm	0.1	0.2	0.0	0.4	0.7	1.4	3.3	3.1	1.5	0.4	0.2	0.0	
	≥ 80.0mm	0.0	0.0	0.0	0.0	0.0	0.3	0.6	0.6	0.3	0.0	0.0	0.0	
	≥ 100.0mm	0.0	0.0	0.0	0.0	0.0	0.1	0.4	0.5	0.1	0.0	0.0	0.0	
일 최대 풍속 Daily Max. W.S.	< 3.4 m/s	11.8	9.9	7.2	6.6	10.9	15.4	17.1	17.6	17.3	17.2	14.1	12.0	
	3.4-7.9 m/s	13.3	13.4	17.8	17.8	14.2	8.7	8.4	8.0	7.3	8.3	10.5	13.1	
	8.0-13.8 m/s	0.1	0.2	0.1	0.4	0.1	0.1	0.0	0.1	0.1	0.0	0.0	0.0	
	≥ 13.9 m/s	0.0	0.0	0.0	0.0	0.0	0.0	0.0	0.0	0.0	0.0	0.0	0.0	

월별평년값  
MONTHLY NORMALS

648 장동 Jangdong

계급별 일수 Categorized Frequencies of Weather Phenomena (일, day)

요소 Element		월 Month	1	2	3	4	5	6	7	8	9	10	11	12
			JAN.	FEB.	MAR.	APR.	MAY	JUN.	JUL.	AUG.	SEP.	OCT.	NOV.	DEC.
일 평균 기온 Daily Mean Temp.	< -5.0°C	6.6	1.5	0.0	0.0	0.0	0.0	0.0	0.0	0.0	0.0	0.0	0.0	3.5
	< 0.0°C	21.1	12.2	1.6	0.0	0.0	0.0	0.0	0.0	0.0	0.0	0.0	0.8	14.4
	≥ 5.0°C	0.9	3.9	18.3	29.1	30.5	29.2	30.9	30.3	29.5	30.4	19.7	3.5	
	≥ 25.0°C	0.0	0.0	0.0	0.0	0.0	2.6	16.4	18.8	1.6	0.0	0.0	0.0	
	≥ 30.0°C	0.0	0.0	0.0	0.0	0.0	0.0	0.1	0.2	0.0	0.0	0.0	0.0	
일 최고 기온 Daily Max. Temp.	< 0.0°C	5.5	1.7	0.0	0.0	0.0	0.0	0.0	0.0	0.0	0.0	0.0	0.0	3.1
	≥ 10.0°C	1.7	6.5	21.9	29.5	31.0	29.7	31.0	31.0	30.0	30.8	22.2	5.2	
	≥ 25.0°C	0.0	0.0	0.1	3.6	16.2	25.1	28.4	28.7	20.5	3.9	0.1	0.0	
	≥ 30.0°C	0.0	0.0	0.0	0.2	1.6	9.5	15.8	19.0	5.0	0.0	0.0	0.0	
	≥ 35.0°C	0.0	0.0	0.0	0.0	0.0	0.0	1.3	5.0	8.6	0.6	0.0	0.0	0.0
일 최저 기온 Daily Min. Temp.	≤ -15.0°C	1.3	0.2	0.0	0.0	0.0	0.0	0.0	0.0	0.0	0.0	0.0	0.0	0.3
	≤ -12.0°C	3.9	0.9	0.0	0.0	0.0	0.0	0.0	0.0	0.0	0.0	0.0	0.0	1.3
	< -10.0°C	7.5	2.6	0.0	0.0	0.0	0.0	0.0	0.0	0.0	0.0	0.0	0.0	3.2
	< 0.0°C	28.9	24.5	16.6	2.3	0.0	0.0	0.0	0.0	0.0	0.6	11.1	27.3	
	≥ 5.0°C	0.2	0.6	3.0	17.1	30.4	29.7	31.0	31.0	30.0	24.8	6.9	0.3	
1 시간 최 다 강 수 량 1Hour Max. Precipitation	≥ 1.0mm	2.4	2.8	3.8	6.0	5.4	7.1	12.5	11.1	6.9	3.8	4.1	2.9	
	≥ 5.0mm	0.2	0.4	0.3	1.3	2.1	3.6	7.0	6.1	3.3	1.3	0.6	0.3	
	≥ 10.0mm	0.0	0.0	0.0	0.3	0.5	2.1	4.2	3.6	1.5	0.2	0.2	0.0	
	≥ 20.0mm	0.0	0.0	0.0	0.0	0.0	0.8	1.3	1.3	0.4	0.0	0.0	0.0	
	≥ 30.0mm	0.0	0.0	0.0	0.0	0.0	0.2	0.6	0.5	0.2	0.0	0.0	0.0	
일 강 수 량 Daily Minimum Temp.	≥ 0.1mm	4.8	4.8	6.3	7.7	7.0	8.5	15.2	14.0	8.5	5.4	6.4	6.0	
	≥ 1.0mm	3.4	3.6	5.5	6.5	5.8	7.6	13.4	11.9	7.5	4.6	5.2	4.5	
	≥ 10.0mm	0.5	1.0	1.3	2.9	2.6	3.7	7.3	6.5	4.0	1.5	1.0	0.6	
	≥ 30.0mm	0.1	0.2	0.1	0.6	0.6	1.8	3.4	2.8	1.6	0.5	0.3	0.0	
	≥ 80.0mm	0.0	0.0	0.0	0.0	0.0	0.5	0.5	0.5	0.4	0.0	0.0	0.0	
일 최대 풍속 Daily Max. W.S.	< 3.4 m/s	16.4	11.4	9.1	7.0	11.8	15.0	14.9	15.3	16.6	17.8	15.4	17.6	
	3.4-7.9 m/s	9.3	11.9	16.2	17.8	13.7	9.5	10.8	10.2	8.2	7.8	9.5	8.0	
	8.0-13.8 m/s	0.0	0.1	0.0	0.1	0.0	0.0	0.0	0.1	0.1	0.0	0.0	0.0	
	≥ 13.9 m/s	0.0	0.0	0.0	0.0	0.0	0.0	0.0	0.0	0.0	0.0	0.0	0.0	

월별평년값  
MONTHLY NORMALS

649 부평 Bupyeong

계급별 일수 Categorized Frequencies of Weather Phenomena (일, day)

요소 Element		월 Month	1	2	3	4	5	6	7	8	9	10	11	12
			JAN.	FEB.	MAR.	APR.	MAY	JUN.	JUL.	AUG.	SEP.	OCT.	NOV.	DEC.
일 평균 기온 Daily Mean Temp.	< -5.0°C	10.1	3.7	0.0	0.0	0.0	0.0	0.0	0.0	0.0	0.0	0.0	0.0	6.2
	< 0.0°C	23.5	15.2	1.6	0.0	0.0	0.0	0.0	0.0	0.0	0.0	0.0	2.3	19.0
	≥ 5.0°C	0.6	2.0	16.4	29.5	30.8	29.8	31.0	30.7	29.5	30.4	18.8	1.8	
	≥ 25.0°C	0.0	0.0	0.0	0.0	0.0	2.8	17.7	23.1	1.3	0.0	0.0	0.0	
	≥ 30.0°C	0.0	0.0	0.0	0.0	0.0	0.0	0.6	2.8	0.0	0.0	0.0	0.0	
일 최고 기온 Daily Max. Temp.	< 0.0°C	9.3	3.7	0.0	0.0	0.0	0.0	0.0	0.0	0.0	0.0	0.0	0.1	6.7
	≥ 10.0°C	0.9	3.6	20.0	29.2	31.0	30.0	31.0	31.0	30.0	30.7	19.8	2.1	
	≥ 25.0°C	0.0	0.0	0.1	1.5	15.9	26.7	28.8	30.3	23.7	3.3	0.1	0.0	
	≥ 30.0°C	0.0	0.0	0.0	0.1	2.1	11.9	18.1	21.7	3.1	0.0	0.0	0.0	
	≥ 33.0°C	0.0	0.0	0.0	0.0	0.2	1.5	6.9	11.0	0.0	0.0	0.0	0.0	
	≥ 35.0°C	0.0	0.0	0.0	0.0	0.0	0.2	1.9	5.2	0.0	0.0	0.0	0.0	
일 최저 기온 Daily Min. Temp.	≤ -15.0°C	2.1	0.5	0.0	0.0	0.0	0.0	0.0	0.0	0.0	0.0	0.0	0.0	0.2
	≤ -12.0°C	6.2	2.1	0.0	0.0	0.0	0.0	0.0	0.0	0.0	0.0	0.0	0.0	2.5
	< -10.0°C	10.6	4.4	0.1	0.0	0.0	0.0	0.0	0.0	0.0	0.0	0.0	0.0	6.1
	< 0.0°C	30.2	26.1	17.9	1.1	0.0	0.0	0.0	0.0	0.0	0.8	12.0	28.0	
	≥ 5.0°C	0.0	0.1	2.2	16.4	30.9	30.0	31.0	31.0	30.0	25.0	7.2	0.0	
	≥ 25.0°C	0.0	0.0	0.0	0.0	0.0	0.0	1.5	4.6	0.0	0.0	0.0	0.0	
1 시간 최 대 강 수 량 1Hour Max. Precipitation	≥ 1.0mm	1.2	2.4	3.4	5.9	5.6	5.7	12.2	9.2	5.9	4.3	6.2	1.7	
	≥ 5.0mm	0.0	0.4	0.2	1.4	1.6	2.4	6.6	5.4	2.7	1.2	1.2	0.2	
	≥ 10.0mm	0.0	0.0	0.2	0.2	0.6	1.2	4.3	2.9	1.8	0.2	0.3	0.0	
	≥ 20.0mm	0.0	0.0	0.0	0.0	0.2	0.4	2.0	1.4	0.4	0.1	0.1	0.0	
	≥ 30.0mm	0.0	0.0	0.0	0.0	0.0	0.1	0.8	0.4	0.1	0.0	0.0	0.0	
일 강 수 량 Daily Minimum Temp.	≥ 0.1mm	3.1	3.3	4.2	7.7	6.6	7.3	14.8	11.0	7.0	5.2	7.9	3.9	
	≥ 1.0mm	1.8	2.8	3.9	6.8	5.9	6.4	13.5	9.8	6.2	4.7	7.0	2.4	
	≥ 10.0mm	0.2	0.7	0.6	2.4	2.4	2.9	7.5	5.7	3.3	1.6	2.2	0.5	
	≥ 30.0mm	0.1	0.2	0.2	0.4	0.6	0.9	4.3	2.2	1.2	0.5	0.3	0.0	
	≥ 80.0mm	0.0	0.0	0.0	0.1	0.0	0.1	1.1	0.6	0.2	0.0	0.1	0.0	
	≥ 100.0mm	0.0	0.0	0.0	0.0	0.0	0.1	0.6	0.2	0.1	0.0	0.0	0.0	
일 최대 풍속 Daily Max. W.S.	< 3.4 m/s	14.5	13.4	12.1	12.3	17.4	17.1	17.5	17.8	16.8	17.5	15.4	14.9	
	3.4-7.9 m/s	4.3	3.5	6.5	5.6	1.1	0.8	1.0	0.8	1.2	1.0	2.8	3.5	
	8.0-13.8 m/s	0.0	0.0	0.0	0.1	0.0	0.0	0.0	0.0	0.0	0.0	0.0	0.0	
	≥ 13.9 m/s	0.0	0.0	0.0	0.0	0.0	0.0	0.0	0.0	0.0	0.0	0.0	0.0	

월별평년값  
MONTHLY NORMALS

652 연천청산 Yeoncheoncheongsan

계급별 일수 Categorized Frequencies of Weather Phenomena (일, day)

요소 Element		월 Month	1	2	3	4	5	6	7	8	9	10	11	12
			JAN.	FEB.	MAR.	APR.	MAY	JUN.	JUL.	AUG.	SEP.	OCT.	NOV.	DEC.
일평균기온 Daily Mean Temp.	< -5.0°C	13.8	5.5	0.0	0.0	0.0	0.0	0.0	0.0	0.0	0.0	0.0	0.1	9.6
	< 0.0°C	25.8	16.6	2.8	0.0	0.0	0.0	0.0	0.0	0.0	0.0	0.0	4.2	20.7
	≥ 5.0°C	0.3	1.4	14.6	28.8	30.8	29.8	30.8	30.8	29.6	30.0	15.5	1.0	
	≥ 25.0°C	0.0	0.0	0.0	0.0	0.1	3.2	16.6	18.2	1.5	0.0	0.0	0.0	
	≥ 30.0°C	0.0	0.0	0.0	0.0	0.0	0.0	0.1	0.5	0.0	0.0	0.0	0.0	
일최고기온 Daily Max. Temp.	< 0.0°C	9.8	3.5	0.1	0.0	0.0	0.0	0.0	0.0	0.0	0.0	0.0	0.2	7.9
	≥ 10.0°C	0.6	4.3	19.5	29.1	31.0	30.0	31.0	31.0	30.0	30.7	18.7	2.0	
	≥ 25.0°C	0.0	0.0	0.0	2.8	15.3	25.9	28.5	29.1	21.8	3.5	0.0	0.0	
	≥ 30.0°C	0.0	0.0	0.0	0.2	2.0	10.6	16.5	19.4	4.1	0.0	0.0	0.0	
	≥ 33.0°C	0.0	0.0	0.0	0.0	0.0	2.0	4.0	8.8	0.3	0.0	0.0	0.0	
	≥ 35.0°C	0.0	0.0	0.0	0.0	0.0	0.3	0.9	2.8	0.0	0.0	0.0	0.0	
일최저기온 Daily Min. Temp.	≤ -15.0°C	6.4	1.4	0.0	0.0	0.0	0.0	0.0	0.0	0.0	0.0	0.0	0.0	2.4
	≤ -12.0°C	12.1	5.0	0.0	0.0	0.0	0.0	0.0	0.0	0.0	0.0	0.0	0.0	7.2
	< -10.0°C	16.1	7.8	0.1	0.0	0.0	0.0	0.0	0.0	0.0	0.0	0.0	0.2	10.2
	< 0.0°C	30.2	26.5	21.2	3.6	0.0	0.0	0.0	0.0	0.0	1.9	16.6	29.2	
	≥ 5.0°C	0.0	0.2	1.6	13.6	30.3	30.0	31.0	31.0	30.0	21.0	4.4	0.0	
	≥ 25.0°C	0.0	0.0	0.0	0.0	0.0	0.0	0.9	1.3	0.0	0.0	0.0	0.0	
1시간강수량 1Hour Max. Precipitation	≥ 1.0mm	2.0	2.2	3.9	5.6	5.5	6.5	11.6	10.7	5.2	4.2	5.0	3.0	
	≥ 5.0mm	0.1	0.3	0.3	1.1	1.7	3.0	7.3	6.8	2.3	1.5	0.8	0.0	
	≥ 10.0mm	0.0	0.0	0.0	0.2	0.3	1.5	4.6	4.4	1.4	0.3	0.1	0.0	
	≥ 20.0mm	0.0	0.0	0.0	0.0	0.0	0.4	1.7	2.0	0.4	0.1	0.0	0.0	
	≥ 30.0mm	0.0	0.0	0.0	0.0	0.0	0.1	0.6	0.7	0.2	0.0	0.0	0.0	
일강수량 Daily Minimum Temp.	≥ 0.1mm	3.1	3.9	5.7	7.4	7.0	8.8	14.5	12.9	7.1	5.5	6.9	5.0	
	≥ 1.0mm	2.5	3.1	4.6	6.5	5.9	7.4	12.4	11.1	6.0	4.5	5.7	3.5	
	≥ 10.0mm	0.4	0.6	0.8	1.9	2.7	3.1	7.6	6.9	3.1	1.6	1.2	0.2	
	≥ 30.0mm	0.0	0.1	0.1	0.5	0.8	1.2	4.2	3.7	1.3	0.4	0.2	0.0	
	≥ 80.0mm	0.0	0.0	0.0	0.0	0.1	0.1	1.3	0.9	0.5	0.0	0.0	0.0	
	≥ 100.0mm	0.0	0.0	0.0	0.0	0.0	0.0	0.8	0.6	0.3	0.0	0.0	0.0	
일최대풍속 Daily Max. W.S.	< 3.4 m/s	15.7	10.1	5.5	3.6	7.5	10.9	14.5	16.7	17.9	17.2	13.8	15.4	
	3.4-7.9 m/s	9.5	12.8	19.5	20.3	17.5	13.3	10.5	8.2	6.4	8.1	10.5	9.6	
	8.0-13.8 m/s	0.0	0.0	0.1	0.2	0.2	0.0	0.3	0.2	0.0	0.0	0.1	0.0	
	≥ 13.9 m/s	0.0	0.0	0.0	0.0	0.0	0.0	0.0	0.0	0.0	0.0	0.0	0.0	



월별평년값  
MONTHLY NORMALS

670 양양 Yangyang

계급별 일수 Categorized Frequencies of Weather Phenomena (일, day)

요소 Element		월 Month	1 JAN.	2 FEB.	3 MAR.	4 APR.	5 MAY	6 JUN.	7 JUL.	8 AUG.	9 SEP.	10 OCT.	11 NOV.	12 DEC.
일평균기온 Daily Mean Temp.	< -5.0°C		2.7	0.9	0.0	0.0	0.0	0.0	0.0	0.0	0.0	0.0	0.0	1.7
	< 0.0°C		13.1	8.8	1.7	0.0	0.0	0.0	0.0	0.0	0.0	0.0	0.2	8.9
	≥ 5.0°C		2.8	5.4	19.4	29.0	30.9	30.0	30.7	31.0	30.0	29.9	24.4	7.9
	≥ 25.0°C		0.0	0.0	0.0	0.1	1.2	2.9	11.4	14.9	0.6	0.0	0.0	0.0
	≥ 30.0°C		0.0	0.0	0.0	0.0	0.0	0.0	2.1	1.6	0.0	0.0	0.0	0.0
일최고기온 Daily Max. Temp.	< 0.0°C		3.6	1.5	0.1	0.0	0.0	0.0	0.0	0.0	0.0	0.0	0.0	2.9
	≥ 10.0°C		2.1	5.1	17.7	27.4	31.0	30.0	31.0	31.0	30.0	30.1	23.1	6.0
	≥ 25.0°C		0.0	0.0	0.2	2.7	11.4	13.6	20.6	25.1	10.1	1.5	0.0	0.0
	≥ 30.0°C		0.0	0.0	0.0	0.3	2.3	3.5	10.4	9.8	0.6	0.0	0.0	0.0
	≥ 33.0°C		0.0	0.0	0.0	0.1	0.1	0.7	4.5	3.5	0.0	0.0	0.0	0.0
	≥ 35.0°C		0.0	0.0	0.0	0.0	0.0	0.1	1.0	0.8	0.0	0.0	0.0	0.0
일최저기온 Daily Min. Temp.	≤ -15.0°C		0.1	0.0	0.0	0.0	0.0	0.0	0.0	0.0	0.0	0.0	0.0	0.0
	≤ -12.0°C		0.9	0.4	0.0	0.0	0.0	0.0	0.0	0.0	0.0	0.0	0.0	0.1
	< -10.0°C		1.6	0.9	0.0	0.0	0.0	0.0	0.0	0.0	0.0	0.0	0.0	0.9
	< 0.0°C		24.7	20.6	11.2	0.8	0.0	0.0	0.0	0.0	0.0	0.0	3.8	19.5
	≥ 5.0°C		0.2	1.0	5.5	19.9	30.7	30.0	31.0	31.0	30.0	28.9	13.9	1.2
	≥ 25.0°C		0.0	0.0	0.0	0.0	0.1	0.1	4.2	3.0	0.1	0.0	0.0	0.0
1시간강수량 1Hour Max. Precipitation	≥ 1.0mm		2.6	3.6	5.9	5.9	5.6	7.1	11.3	11.9	8.7	5.2	5.6	2.0
	≥ 5.0mm		0.5	0.2	0.7	1.0	1.2	1.9	4.5	5.4	3.7	1.7	1.4	0.6
	≥ 10.0mm		0.1	0.0	0.0	0.1	0.3	1.1	2.1	2.9	1.3	0.9	0.2	0.0
	≥ 20.0mm		0.0	0.0	0.0	0.0	0.0	0.1	0.5	0.8	0.4	0.1	0.0	0.0
	≥ 30.0mm		0.0	0.0	0.0	0.0	0.0	0.0	0.1	0.2	0.1	0.1	0.0	0.0
일강수량 Daily Minimum Temp.	≥ 0.1mm		3.4	4.9	8.1	8.1	7.7	10.1	13.6	14.1	10.4	7.0	7.0	3.5
	≥ 1.0mm		2.9	4.2	6.9	7.1	6.6	8.4	12.4	12.8	9.6	5.7	6.2	2.6
	≥ 10.0mm		1.2	1.3	2.4	2.0	2.1	2.4	5.6	6.3	4.7	2.4	2.4	0.9
	≥ 30.0mm		0.2	0.1	0.3	0.6	0.4	0.8	2.6	2.6	1.9	1.0	0.9	0.2
	≥ 80.0mm		0.0	0.0	0.0	0.0	0.1	0.4	0.8	0.6	0.4	0.1	0.0	0.0
	≥ 100.0mm		0.0	0.0	0.0	0.0	0.0	0.1	0.5	0.5	0.3	0.1	0.0	0.0
일최대풍속 Daily Max. W.S.	< 3.4 m/s		1.3	1.5	1.0	0.5	2.0	4.6	5.6	7.7	6.9	5.0	2.4	0.6
	3.4-7.9 m/s		15.6	14.0	16.2	16.1	16.5	15.5	15.2	13.1	13.9	15.6	15.6	15.2
	8.0-13.8 m/s		4.5	4.4	4.4	4.5	3.4	1.2	0.9	1.3	0.6	1.1	3.4	5.7
	≥ 13.9 m/s		0.5	0.4	0.4	0.3	0.2	0.1	0.1	0.0	0.0	0.1	0.1	0.1

월별평년값  
MONTHLY NORMALS

674 사북 Sabuk

계급별 일수 Categorized Frequencies of Weather Phenomena (일, day)

요소 Element		월 Month	1	2	3	4	5	6	7	8	9	10	11	12
			JAN.	FEB.	MAR.	APR.	MAY	JUN.	JUL.	AUG.	SEP.	OCT.	NOV.	DEC.
일 평균 기온 Daily Mean Temp.	< -5.0°C	16.7	8.9	1.3	0.0	0.0	0.0	0.0	0.0	0.0	0.0	0.0	0.6	12.1
	< 0.0°C	27.2	22.0	10.3	0.5	0.0	0.0	0.0	0.0	0.0	0.0	0.0	6.0	24.6
	≥ 5.0°C	0.1	1.0	9.4	23.3	30.6	29.7	30.8	31.0	29.8	29.3	13.5	0.7	
	≥ 25.0°C	0.0	0.0	0.0	0.0	0.0	0.0	0.9	1.2	0.0	0.0	0.0	0.0	
	≥ 30.0°C	0.0	0.0	0.0	0.0	0.0	0.0	0.0	0.0	0.0	0.0	0.0	0.0	
일 최고 기온 Daily Max. Temp.	< 0.0°C	19.2	10.5	1.9	0.0	0.0	0.0	0.0	0.0	0.0	0.0	0.0	1.7	15.2
	≥ 10.0°C	0.2	1.3	11.1	23.6	30.6	30.0	31.0	31.0	30.0	28.7	11.8	0.7	
	≥ 25.0°C	0.0	0.0	0.0	0.2	4.9	13.0	16.8	18.3	2.4	0.0	0.0	0.0	
	≥ 30.0°C	0.0	0.0	0.0	0.0	0.2	0.9	1.6	3.9	0.0	0.0	0.0	0.0	
	≥ 33.0°C	0.0	0.0	0.0	0.0	0.0	0.1	0.4	0.2	0.0	0.0	0.0	0.0	
	≥ 35.0°C	0.0	0.0	0.0	0.0	0.0	0.0	0.1	0.0	0.0	0.0	0.0	0.0	
일 최저 기온 Daily Min. Temp.	≤ -15.0°C	4.9	1.8	0.0	0.1	0.0	0.0	0.0	0.0	0.0	0.0	0.0	0.0	2.6
	≤ -12.0°C	10.8	5.0	0.5	0.1	0.0	0.0	0.0	0.0	0.0	0.0	0.0	0.0	7.4
	< -10.0°C	14.9	8.1	1.0	0.1	0.0	0.0	0.0	0.0	0.0	0.0	0.1	11.1	
	< 0.0°C	30.6	27.1	22.0	6.3	0.0	0.0	0.0	0.0	0.0	1.2	15.0	29.8	
	≥ 5.0°C	0.0	0.2	1.3	9.3	28.4	30.0	31.0	31.0	29.8	18.1	4.5	0.1	
	≥ 25.0°C	0.0	0.0	0.0	0.0	0.0	0.0	0.0	0.0	0.0	0.0	0.0	0.0	
1 시간 최 대 강 수 량 1Hour Max. Precipitation	≥ 1.0mm	1.8	2.9	4.7	7.0	6.1	7.4	12.1	12.3	7.6	4.5	5.9	2.1	
	≥ 5.0mm	0.1	0.2	0.5	1.1	1.2	3.5	6.0	5.5	2.1	1.4	0.7	0.4	
	≥ 10.0mm	0.0	0.1	0.0	0.1	0.5	1.4	3.2	2.8	1.1	0.3	0.1	0.0	
	≥ 20.0mm	0.0	0.0	0.0	0.0	0.1	0.4	0.9	0.7	0.3	0.0	0.0	0.0	
	≥ 30.0mm	0.0	0.0	0.0	0.0	0.0	0.1	0.4	0.2	0.1	0.0	0.0	0.0	
일 강 수 량 Daily Minimum Temp.	≥ 0.1mm	3.9	4.6	7.2	9.0	7.8	10.3	14.9	15.3	10.6	5.9	8.4	4.5	
	≥ 1.0mm	3.3	3.6	6.2	8.2	6.6	8.6	13.4	13.5	8.4	4.9	7.1	3.3	
	≥ 10.0mm	0.2	1.4	1.8	3.4	2.8	3.4	7.6	6.6	2.9	2.0	1.7	0.7	
	≥ 30.0mm	0.1	0.1	0.1	0.3	0.4	1.2	3.3	2.8	1.8	1.0	0.4	0.0	
	≥ 80.0mm	0.0	0.0	0.0	0.0	0.0	0.1	0.8	0.4	0.6	0.1	0.0	0.0	
	≥ 100.0mm	0.0	0.0	0.0	0.0	0.0	0.1	0.7	0.3	0.3	0.0	0.0	0.0	
일 최대 풍속 Daily Max. W.S.	< 3.4 m/s	0.4	0.2	0.0	0.0	0.1	0.2	0.5	0.5	0.7	0.4	0.4	0.2	
	3.4-7.9 m/s	7.9	9.1	7.0	7.5	9.4	14.7	12.5	14.3	15.0	13.4	9.7	8.3	
	8.0-13.8 m/s	9.8	6.9	10.3	9.3	7.9	2.9	5.3	3.5	2.1	4.2	7.1	8.8	
	≥ 13.9 m/s	0.7	0.2	1.3	1.1	1.2	0.1	0.3	0.4	0.0	0.5	0.9	1.1	

월별평년값  
MONTHLY NORMALS

699 무안 Muan

계급별 일수 Categorized Frequencies of Weather Phenomena (일, day)

요소 Element		월 Month	1	2	3	4	5	6	7	8	9	10	11	12
			JAN.	FEB.	MAR.	APR.	MAY	JUN.	JUL.	AUG.	SEP.	OCT.	NOV.	DEC.
일 평균 기온 Daily Mean Temp.	< -5.0°C	1.3	0.4	0.0	0.0	0.0	0.0	0.0	0.0	0.0	0.0	0.0	0.0	0.2
	< 0.0°C	11.1	6.8	0.8	0.0	0.0	0.0	0.0	0.0	0.0	0.0	0.0	0.1	6.5
	≥ 5.0°C	2.9	6.2	20.1	29.6	30.5	29.9	30.7	30.9	29.9	30.5	26.3	8.2	
	≥ 25.0°C	0.0	0.0	0.0	0.0	0.0	1.1	16.4	21.7	2.8	0.0	0.0	0.0	
	≥ 30.0°C	0.0	0.0	0.0	0.0	0.0	0.0	0.2	0.1	0.0	0.0	0.0	0.0	
일 최고 기온 Daily Max. Temp.	< 0.0°C	2.9	0.9	0.0	0.0	0.0	0.0	0.0	0.0	0.0	0.0	0.0	0.8	
	≥ 10.0°C	3.0	7.7	20.0	29.3	31.0	30.0	30.9	31.0	30.0	30.8	26.1	8.2	
	≥ 25.0°C	0.0	0.0	0.0	0.8	10.2	22.9	27.9	29.5	22.0	4.1	0.1	0.0	
	≥ 30.0°C	0.0	0.0	0.0	0.0	0.1	3.4	12.4	18.9	4.0	0.0	0.0	0.0	
	≥ 33.0°C	0.0	0.0	0.0	0.0	0.0	0.2	3.0	7.6	0.4	0.0	0.0	0.0	
	≥ 35.0°C	0.0	0.0	0.0	0.0	0.0	0.0	0.3	1.5	0.0	0.0	0.0	0.0	
일 최저 기온 Daily Min. Temp.	≤ -15.0°C	0.0	0.0	0.0	0.0	0.0	0.0	0.0	0.0	0.0	0.0	0.0	0.0	
	≤ -12.0°C	0.3	0.0	0.0	0.0	0.0	0.0	0.0	0.0	0.0	0.0	0.0	0.1	
	< -10.0°C	0.7	0.2	0.0	0.0	0.0	0.0	0.0	0.0	0.0	0.0	0.0	0.1	
	< 0.0°C	26.2	21.8	11.9	1.2	0.0	0.0	0.0	0.0	0.0	0.1	3.5	20.8	
	≥ 5.0°C	0.4	0.8	4.3	18.9	30.6	30.0	30.9	31.0	30.0	29.4	11.8	1.7	
	≥ 25.0°C	0.0	0.0	0.0	0.0	0.0	0.0	3.5	4.6	0.1	0.0	0.0	0.0	
1 시간 최 대 강 수 량 1Hour Max. Precipitation	≥ 1.0mm	3.8	4.1	5.3	6.3	5.8	6.3	10.5	9.5	6.6	4.1	4.9	5.2	
	≥ 5.0mm	0.2	0.6	0.8	2.2	1.9	3.3	6.5	5.0	3.0	1.5	0.8	0.3	
	≥ 10.0mm	0.1	0.2	0.3	0.4	0.8	1.7	3.8	3.4	1.6	0.6	0.3	0.0	
	≥ 20.0mm	0.0	0.0	0.0	0.2	0.2	0.6	1.6	1.7	0.9	0.3	0.1	0.0	
	≥ 30.0mm	0.0	0.0	0.0	0.0	0.0	0.2	0.8	0.8	0.5	0.1	0.0	0.0	
일 강 수 량 Daily Minimum Temp.	≥ 0.1mm	7.5	6.8	7.4	8.2	8.1	8.1	13.1	11.5	8.3	5.8	7.6	9.4	
	≥ 1.0mm	6.0	5.3	6.2	7.1	6.6	6.9	11.3	9.9	7.4	4.5	5.8	7.1	
	≥ 10.0mm	0.7	1.1	2.2	3.1	2.8	3.5	6.5	5.6	3.3	2.0	1.4	1.2	
	≥ 30.0mm	0.1	0.3	0.4	0.9	0.9	1.7	2.9	3.0	1.8	0.5	0.3	0.2	
	≥ 80.0mm	0.0	0.0	0.0	0.1	0.1	0.3	0.6	0.6	0.4	0.2	0.0	0.0	
	≥ 100.0mm	0.0	0.0	0.0	0.0	0.0	0.2	0.2	0.4	0.1	0.2	0.0	0.0	
일 최대풍속 Daily Max. W.S.	< 3.4 m/s	7.7	6.3	6.0	5.3	6.4	7.0	5.7	6.8	7.1	8.0	7.6	7.4	
	3.4-7.9 m/s	14.9	14.0	15.7	16.8	17.2	16.6	17.3	17.0	16.3	15.7	14.7	13.9	
	8.0-13.8 m/s	2.0	2.4	3.1	1.9	0.7	0.4	1.4	0.9	0.6	1.0	1.8	3.2	
	≥ 13.9 m/s	0.0	0.0	0.0	0.0	0.0	0.1	0.0	0.2	0.0	0.0	0.0	0.0	

월별평년값  
MONTHLY NORMALS

701 무주 Muju

계급별 일수 Categorized Frequencies of Weather Phenomena (일, day)

요소 Element		월 Month	1	2	3	4	5	6	7	8	9	10	11	12
			JAN.	FEB.	MAR.	APR.	MAY	JUN.	JUL.	AUG.	SEP.	OCT.	NOV.	DEC.
일 평균 기온 Daily Mean Temp.	< -5.0°C	7.8	2.7	0.1	0.0	0.0	0.0	0.0	0.0	0.0	0.0	0.0	0.0	4.9
	< 0.0°C	22.7	14.2	2.6	0.0	0.0	0.0	0.0	0.0	0.0	0.0	0.0	1.5	16.6
	≥ 5.0°C	0.5	3.2	16.6	28.5	30.9	29.6	31.0	30.8	29.9	30.4	17.6	1.9	
	≥ 25.0°C	0.0	0.0	0.0	0.0	0.1	0.9	12.9	15.5	0.8	0.0	0.0	0.0	
	≥ 30.0°C	0.0	0.0	0.0	0.0	0.0	0.0	0.0	0.0	0.0	0.0	0.0	0.0	
일 최고 기온 Daily Max. Temp.	< 0.0°C	5.0	2.2	0.1	0.0	0.0	0.0	0.0	0.0	0.0	0.0	0.0	0.1	4.1
	≥ 10.0°C	1.8	7.3	21.9	29.1	31.0	30.0	31.0	31.0	30.0	30.9	22.2	5.0	
	≥ 25.0°C	0.0	0.0	0.1	3.1	15.5	25.1	28.0	28.4	17.9	1.7	0.1	0.0	
	≥ 30.0°C	0.0	0.0	0.0	0.3	1.8	7.8	14.6	17.5	2.2	0.0	0.0	0.0	
	≥ 35.0°C	0.0	0.0	0.0	0.0	0.2	1.1	4.8	7.9	0.0	0.0	0.0	0.0	
일 최저 기온 Daily Min. Temp.	≤ -15.0°C	2.2	0.6	0.0	0.0	0.0	0.0	0.0	0.0	0.0	0.0	0.0	0.0	0.6
	≤ -12.0°C	6.7	2.5	0.1	0.0	0.0	0.0	0.0	0.0	0.0	0.0	0.0	0.0	3.1
	< -10.0°C	11.2	5.0	0.4	0.0	0.0	0.0	0.0	0.0	0.0	0.0	0.0	0.0	6.4
	< 0.0°C	29.3	25.1	21.1	4.9	0.1	0.0	0.0	0.0	0.0	1.0	15.7	28.0	
	≥ 5.0°C	0.0	0.2	2.5	12.3	28.5	30.0	31.0	31.0	29.9	21.6	4.8	0.1	
1 시간 최 다 강 수 량 1Hour Max. Precipitation	≥ 1.0mm	2.1	3.4	4.9	6.5	6.1	6.6	12.1	11.8	7.2	4.0	4.5	3.1	
	≥ 5.0mm	0.0	0.3	0.5	1.1	1.6	2.8	6.4	6.2	2.7	0.9	0.7	0.1	
	≥ 10.0mm	0.0	0.0	0.1	0.1	0.4	1.3	3.7	3.1	1.1	0.3	0.2	0.0	
	≥ 20.0mm	0.0	0.0	0.1	0.0	0.0	0.4	1.1	1.3	0.1	0.0	0.0	0.0	
	≥ 30.0mm	0.0	0.0	0.0	0.0	0.0	0.1	0.3	0.4	0.0	0.0	0.0	0.0	
일 강 수 량 Daily Minimum Temp.	≥ 0.1mm	4.6	5.0	7.4	8.3	7.7	8.4	14.9	13.7	9.1	5.2	6.3	5.6	
	≥ 1.0mm	3.5	4.5	6.0	7.6	6.6	7.3	13.3	12.3	8.3	4.6	5.1	4.5	
	≥ 10.0mm	0.4	0.8	1.8	2.7	2.5	2.9	6.9	6.2	3.2	1.5	1.2	0.4	
	≥ 30.0mm	0.1	0.1	0.1	0.0	0.5	1.1	3.3	2.6	1.4	0.7	0.2	0.0	
	≥ 80.0mm	0.0	0.0	0.0	0.0	0.0	0.2	0.8	0.5	0.2	0.1	0.0	0.0	
일 최대 풍속 Daily Max. W.S.	< 3.4 m/s	9.6	6.8	4.4	3.4	5.5	8.7	11.1	11.9	13.8	13.5	10.2	9.0	
	3.4-7.9 m/s	13.8	14.2	18.1	18.3	17.9	13.9	12.4	11.6	9.1	9.9	11.5	13.3	
	8.0-13.8 m/s	0.4	0.6	1.3	1.2	0.2	0.1	0.1	0.1	0.1	0.2	0.4	0.2	
	≥ 13.9 m/s	0.0	0.0	0.0	0.0	0.0	0.1	0.0	0.0	0.0	0.0	0.0	0.0	

월별평년값  
MONTHLY NORMALS

702 익산 Iksan

계급별 일수 Categorized Frequencies of Weather Phenomena (일, day)

요소 Element		월 Month	1	2	3	4	5	6	7	8	9	10	11	12
			JAN.	FEB.	MAR.	APR.	MAY	JUN.	JUL.	AUG.	SEP.	OCT.	NOV.	DEC.
일 평균 기온 Daily Mean Temp.	< -5.0°C	3.0	0.6	0.0	0.0	0.0	0.0	0.0	0.0	0.0	0.0	0.0	0.0	1.3
	< 0.0°C	16.3	9.2	1.2	0.0	0.0	0.0	0.0	0.0	0.0	0.0	0.0	0.1	9.3
	≥ 5.0°C	1.9	4.9	19.0	28.3	29.8	29.0	30.0	29.9	28.7	29.7	21.8	6.0	
	≥ 25.0°C	0.0	0.0	0.0	0.0	0.1	3.3	18.4	20.8	2.9	0.0	0.0	0.0	
	≥ 30.0°C	0.0	0.0	0.0	0.0	0.0	0.0	0.7	1.0	0.0	0.0	0.0	0.0	
일 최고 기온 Daily Max. Temp.	< 0.0°C	3.6	1.0	0.0	0.0	0.0	0.0	0.0	0.0	0.0	0.0	0.0	0.0	2.4
	≥ 10.0°C	2.8	7.6	22.5	29.5	31.0	29.9	30.9	31.0	29.9	31.0	24.1	7.3	
	≥ 25.0°C	0.0	0.0	0.1	3.0	14.8	25.6	29.1	29.7	23.5	4.0	0.1	0.0	
	≥ 30.0°C	0.0	0.0	0.0	0.2	1.5	7.8	16.7	20.7	4.8	0.0	0.0	0.0	
	≥ 35.0°C	0.0	0.0	0.0	0.0	0.0	0.6	6.2	9.7	0.3	0.0	0.0	0.0	
일 최저 기온 Daily Min. Temp.	≤ -15.0°C	0.3	0.0	0.0	0.0	0.0	0.0	0.0	0.0	0.0	0.0	0.0	0.0	0.1
	≤ -12.0°C	1.9	0.4	0.0	0.0	0.0	0.0	0.0	0.0	0.0	0.0	0.0	0.0	0.5
	< -10.0°C	4.0	1.1	0.0	0.0	0.0	0.0	0.0	0.0	0.0	0.0	0.0	0.0	1.7
	< 0.0°C	27.8	23.4	14.6	2.3	0.0	0.0	0.0	0.0	0.0	0.3	8.4	24.4	
	≥ 5.0°C	0.3	0.8	3.7	17.8	30.5	29.9	30.9	31.0	29.9	26.5	9.0	0.8	
≥ 25.0°C	0.0	0.0	0.0	0.0	0.0	0.0	2.5	3.1	0.0	0.0	0.0	0.0		
1 시간 최 다 강 수 량 1Hour Max. Precipitation	≥ 1.0mm	2.7	3.0	4.4	5.1	5.6	6.3	10.4	10.1	5.7	3.7	4.5	3.6	
	≥ 5.0mm	0.2	0.3	0.5	1.0	2.1	3.1	5.9	5.9	2.5	1.0	0.6	0.2	
	≥ 10.0mm	0.0	0.0	0.1	0.3	0.5	1.9	3.8	3.4	1.1	0.3	0.1	0.0	
	≥ 20.0mm	0.0	0.0	0.0	0.1	0.1	0.4	1.4	1.4	0.2	0.0	0.0	0.0	
	≥ 30.0mm	0.0	0.0	0.0	0.0	0.0	0.1	0.5	0.8	0.0	0.0	0.0	0.0	
일 강 수 량 Daily Minimum Temp.	≥ 0.1mm	5.6	4.7	7.1	7.0	7.3	8.3	13.2	12.3	7.8	5.5	6.8	6.3	
	≥ 1.0mm	3.8	3.7	5.5	6.1	6.1	7.3	11.4	10.9	6.5	4.3	5.4	4.8	
	≥ 10.0mm	0.4	0.9	1.5	2.5	2.6	3.4	6.1	5.7	3.1	1.5	1.3	0.8	
	≥ 30.0mm	0.0	0.1	0.1	0.6	0.8	1.6	3.1	2.5	1.0	0.3	0.2	0.0	
	≥ 80.0mm	0.0	0.0	0.0	0.0	0.0	0.3	0.5	0.7	0.2	0.0	0.0	0.0	
≥ 100.0mm	0.0	0.0	0.0	0.0	0.0	0.1	0.4	0.4	0.1	0.0	0.0	0.0		
일 최대 풍속 Daily Max. W.S.	< 3.4 m/s	12.6	8.1	5.1	3.4	6.0	8.1	9.5	11.4	12.5	13.3	11.4	12.5	
	3.4-7.9 m/s	13.6	15.4	20.8	21.3	19.4	17.0	16.1	14.5	12.6	12.6	13.5	13.0	
	8.0-13.8 m/s	0.1	0.1	0.6	0.8	0.5	0.3	0.4	0.4	0.3	0.1	0.2	0.0	
	≥ 13.9 m/s	0.0	0.0	0.0	0.0	0.0	0.0	0.0	0.1	0.0	0.0	0.0	0.0	

월별평년값  
MONTHLY NORMALS

703 진안 Jinan

계급별 일수 Categorized Frequencies of Weather Phenomena (일, day)

요소 Element		월 Month	1	2	3	4	5	6	7	8	9	10	11	12
			JAN.	FEB.	MAR.	APR.	MAY	JUN.	JUL.	AUG.	SEP.	OCT.	NOV.	DEC.
일평균기온 Daily Mean Temp.	< -5.0°C	9.4	4.1	0.1	0.0	0.0	0.0	0.0	0.0	0.0	0.0	0.0	0.0	4.8
	< 0.0°C	23.3	16.0	3.8	0.0	0.0	0.0	0.0	0.0	0.0	0.0	0.0	2.0	17.6
	≥ 5.0°C	0.5	2.4	12.4	26.9	30.0	28.9	29.9	29.9	28.5	28.9	15.5	1.9	
	≥ 25.0°C	0.0	0.0	0.0	0.0	0.0	0.3	9.0	11.4	0.4	0.0	0.0	0.0	
	≥ 30.0°C	0.0	0.0	0.0	0.0	0.0	0.0	0.0	0.0	0.0	0.0	0.0	0.0	
일최고기온 Daily Max. Temp.	< 0.0°C	6.3	2.5	0.3	0.0	0.0	0.0	0.0	0.0	0.0	0.0	0.0	0.0	4.3
	≥ 10.0°C	1.5	6.1	19.7	28.9	31.0	29.9	31.0	31.0	29.7	30.5	21.3	5.7	
	≥ 25.0°C	0.0	0.0	0.0	1.6	10.3	21.8	26.2	27.0	16.3	1.9	0.0	0.0	
	≥ 30.0°C	0.0	0.0	0.0	0.0	0.7	2.9	9.6	12.8	1.3	0.0	0.0	0.0	
	≥ 33.0°C	0.0	0.0	0.0	0.0	0.0	0.1	1.5	3.0	0.0	0.0	0.0	0.0	
	≥ 35.0°C	0.0	0.0	0.0	0.0	0.0	0.0	0.3	0.3	0.0	0.0	0.0	0.0	
일최저기온 Daily Min. Temp.	≤ -15.0°C	3.4	0.8	0.0	0.0	0.0	0.0	0.0	0.0	0.0	0.0	0.0	0.0	0.8
	≤ -12.0°C	8.5	3.7	0.1	0.0	0.0	0.0	0.0	0.0	0.0	0.0	0.0	0.0	3.0
	< -10.0°C	12.3	6.9	0.6	0.0	0.0	0.0	0.0	0.0	0.0	0.0	0.0	0.0	6.6
	< 0.0°C	29.0	26.0	23.3	7.8	0.1	0.0	0.0	0.0	0.0	2.1	17.6	28.9	
	≥ 5.0°C	0.0	0.4	1.2	10.6	27.3	29.9	31.0	31.0	29.4	19.3	4.4	0.2	
	≥ 25.0°C	0.0	0.0	0.0	0.0	0.0	0.0	0.0	0.0	0.0	0.0	0.0	0.0	
1시간 최다 강수량 1Hour Max. Precipitation	≥ 1.0mm	3.9	3.1	5.5	6.2	6.0	7.2	12.4	11.5	6.4	4.3	5.2	4.1	
	≥ 5.0mm	0.2	0.2	0.7	1.3	1.6	3.3	7.1	6.4	2.6	1.3	0.6	0.2	
	≥ 10.0mm	0.0	0.0	0.1	0.2	0.4	1.5	4.1	3.7	1.5	0.3	0.2	0.0	
	≥ 20.0mm	0.0	0.0	0.0	0.0	0.1	0.3	1.6	1.5	0.2	0.0	0.0	0.0	
	≥ 30.0mm	0.0	0.0	0.0	0.0	0.0	0.1	0.6	0.6	0.1	0.0	0.0	0.0	
일강수량 Daily Minimum Temp.	≥ 0.1mm	6.9	5.5	7.8	8.6	7.9	9.8	15.0	13.9	9.0	6.0	7.7	7.3	
	≥ 1.0mm	5.3	4.4	6.7	7.1	7.0	8.0	13.4	12.1	7.4	4.8	6.3	5.6	
	≥ 10.0mm	0.5	1.0	1.8	2.6	2.6	3.5	7.2	6.8	3.3	1.8	1.5	0.7	
	≥ 30.0mm	0.1	0.1	0.3	0.6	0.6	1.4	3.5	2.9	1.3	0.5	0.2	0.0	
	≥ 80.0mm	0.0	0.0	0.0	0.0	0.0	0.3	0.8	0.8	0.3	0.0	0.0	0.0	
	≥ 100.0mm	0.0	0.0	0.0	0.0	0.0	0.0	0.3	0.4	0.1	0.0	0.0	0.0	
일최대풍속 Daily Max. W.S.	< 3.4 m/s	7.9	5.6	4.9	3.9	6.3	9.3	10.6	12.1	12.2	10.4	8.6	8.5	
	3.4-7.9 m/s	17.6	17.6	19.7	19.3	18.6	15.8	14.8	13.4	12.4	15.3	16.2	17.3	
	8.0-13.8 m/s	0.3	0.3	1.6	1.7	0.5	0.2	0.6	0.4	0.2	0.2	0.5	0.3	
	≥ 13.9 m/s	0.0	0.0	0.0	0.0	0.0	0.0	0.0	0.0	0.0	0.0	0.0	0.0	

월 별 평 년 값  
MONTHLY NORMALS

706 담양 Damyang

계급별 일수 Categorized Frequencies of Weather Phenomena (일, day)

요소 Element		월 Month	1 JAN.	2 FEB.	3 MAR.	4 APR.	5 MAY	6 JUN.	7 JUL.	8 AUG.	9 SEP.	10 OCT.	11 NOV.	12 DEC.
일 평균 기 온 Daily Mean Temp.	< -5.0°C		2.1	0.5	0.0	0.0	0.0	0.0	0.0	0.0	0.0	0.0	0.0	0.5
	< 0.0°C		14.8	7.8	1.0	0.0	0.0	0.0	0.0	0.0	0.0	0.0	0.1	8.6
	≥ 5.0°C		2.3	5.9	20.4	28.1	30.1	28.9	30.2	30.2	29.5	29.8	22.9	5.9
	≥ 25.0°C		0.0	0.0	0.0	0.0	0.0	1.7	16.8	19.2	2.1	0.0	0.0	0.0
	≥ 30.0°C		0.0	0.0	0.0	0.0	0.0	0.0	0.5	0.5	0.0	0.0	0.0	0.0
일 최 고 기 온 Daily Max. Temp.	< 0.0°C		2.9	0.8	0.0	0.0	0.0	0.0	0.0	0.0	0.0	0.0	0.0	1.0
	≥ 10.0°C		4.3	10.2	24.2	29.5	31.0	30.0	31.0	30.9	30.0	31.0	26.1	10.4
	≥ 25.0°C		0.0	0.0	0.1	3.0	15.1	24.6	28.5	29.4	22.5	6.0	0.2	0.0
	≥ 30.0°C		0.0	0.0	0.0	0.0	1.5	6.1	14.5	19.2	4.8	0.1	0.0	0.0
	≥ 35.0°C		0.0	0.0	0.0	0.0	0.1	0.5	3.7	7.0	0.3	0.0	0.0	0.0
일 최 저 기 온 Daily Min. Temp.	≤ -15.0°C		0.2	0.0	0.0	0.0	0.0	0.0	0.0	0.0	0.0	0.0	0.0	0.0
	≤ -12.0°C		1.3	0.2	0.0	0.0	0.0	0.0	0.0	0.0	0.0	0.0	0.0	0.1
	< -10.0°C		3.2	0.7	0.1	0.0	0.0	0.0	0.0	0.0	0.0	0.0	0.0	0.9
	< 0.0°C		27.4	22.5	15.7	3.0	0.0	0.0	0.0	0.0	0.0	0.1	8.2	24.8
	≥ 5.0°C		0.3	1.3	3.8	15.5	29.9	30.0	31.0	30.9	30.0	26.8	8.7	1.0
1 시 간 최 다 강 수 량 1Hour Max. Precipitation	≥ 1.0mm		3.1	3.6	5.1	5.7	6.0	7.1	11.5	10.2	6.3	4.1	4.9	3.8
	≥ 5.0mm		0.3	0.5	0.9	1.9	2.0	3.1	6.4	6.4	3.3	1.3	0.9	0.3
	≥ 10.0mm		0.1	0.1	0.1	0.3	0.7	1.9	3.9	4.1	1.4	0.4	0.1	0.0
	≥ 20.0mm		0.0	0.0	0.0	0.0	0.2	0.3	1.4	1.8	0.5	0.1	0.1	0.0
	≥ 30.0mm		0.0	0.0	0.0	0.0	0.0	0.1	0.4	0.8	0.3	0.0	0.0	0.0
일 강 수 량 Daily Minimum Temp.	≥ 0.1mm		6.4	5.6	7.0	7.4	7.8	8.6	14.0	12.2	8.5	5.4	6.8	7.1
	≥ 1.0mm		5.0	4.4	5.9	6.3	6.8	7.8	12.5	11.0	7.2	4.5	5.8	5.7
	≥ 10.0mm		0.7	1.2	2.0	3.0	3.0	3.6	6.6	6.2	3.7	1.7	1.3	0.8
	≥ 30.0mm		0.1	0.1	0.2	0.8	0.8	1.7	3.1	3.3	1.7	0.6	0.3	0.0
	≥ 80.0mm		0.0	0.0	0.0	0.0	0.1	0.3	0.4	0.8	0.3	0.0	0.0	0.0
일 최 대 풍 속 Daily Max. W.S.	< 3.4 m/s		8.1	4.9	3.9	4.0	6.1	7.5	9.5	10.6	12.4	10.3	9.4	8.3
	3.4-7.9 m/s		17.2	17.4	19.9	19.3	19.7	17.3	15.3	13.6	11.8	15.3	14.6	17.0
	8.0-13.8 m/s		0.8	1.3	2.5	1.7	0.7	0.5	0.7	0.8	0.3	0.4	1.3	0.9
	≥ 13.9 m/s		0.0	0.0	0.0	0.0	0.0	0.0	0.0	0.0	0.0	0.0	0.0	0.0

월별평년값  
MONTHLY NORMALS

708 광산 Gwangsan

계급별 일수 Categorized Frequencies of Weather Phenomena (일, day)

요소 Element		월 Month	1	2	3	4	5	6	7	8	9	10	11	12
			JAN.	FEB.	MAR.	APR.	MAY	JUN.	JUL.	AUG.	SEP.	OCT.	NOV.	DEC.
일 평균 기온 Daily Mean Temp.	< -5.0°C		1.4	0.4	0.0	0.0	0.0	0.0	0.0	0.0	0.0	0.0	0.0	0.4
	< 0.0°C		13.0	6.9	0.7	0.0	0.0	0.0	0.0	0.0	0.0	0.0	0.1	6.9
	≥ 5.0°C		2.5	6.3	21.4	28.3	30.0	29.1	30.4	30.1	29.4	29.1	24.4	7.0
	≥ 25.0°C		0.0	0.0	0.0	0.0	0.0	2.4	19.9	22.8	4.3	0.0	0.0	0.0
	≥ 30.0°C		0.0	0.0	0.0	0.0	0.0	0.0	1.0	1.5	0.0	0.0	0.0	0.0
일 최고 기온 Daily Max. Temp.	< 0.0°C		2.6	0.7	0.0	0.0	0.0	0.0	0.0	0.0	0.0	0.0	0.0	0.8
	≥ 10.0°C		4.4	10.4	23.8	29.6	31.0	30.0	31.0	31.0	30.0	30.8	26.5	10.5
	≥ 25.0°C		0.0	0.0	0.1	3.5	16.3	25.6	29.0	29.9	24.1	7.5	0.2	0.0
	≥ 30.0°C		0.0	0.0	0.0	0.1	2.4	10.2	18.3	21.7	7.7	0.1	0.0	0.0
	≥ 35.0°C		0.0	0.0	0.0	0.0	0.2	1.3	6.8	11.8	1.1	0.0	0.0	0.0
일 최저 기온 Daily Min. Temp.	≤ -15.0°C		0.0	0.0	0.0	0.0	0.0	0.0	0.0	0.0	0.0	0.0	0.0	0.0
	≤ -12.0°C		0.5	0.2	0.0	0.0	0.0	0.0	0.0	0.0	0.0	0.0	0.0	0.1
	< -10.0°C		2.0	0.4	0.0	0.0	0.0	0.0	0.0	0.0	0.0	0.0	0.0	0.5
	< 0.0°C		27.1	22.5	14.1	2.1	0.0	0.0	0.0	0.0	0.0	0.2	7.4	24.2
	≥ 5.0°C		0.3	1.3	4.3	17.6	30.1	30.0	31.0	31.0	30.0	27.1	9.2	1.1
1 시간 최 다 강 수 량 1Hour Max. Precipitation	≥ 1.0mm		3.3	3.5	5.1	5.8	5.6	7.1	10.4	10.5	6.2	4.0	4.6	4.4
	≥ 5.0mm		0.2	0.4	1.0	1.7	2.1	3.4	5.7	6.2	2.7	1.4	0.7	0.3
	≥ 10.0mm		0.1	0.1	0.1	0.3	0.8	2.0	3.1	4.2	1.5	0.3	0.3	0.0
	≥ 20.0mm		0.0	0.0	0.0	0.0	0.0	0.5	1.8	1.7	0.4	0.0	0.1	0.0
	≥ 30.0mm		0.0	0.0	0.0	0.0	0.0	0.2	0.6	0.7	0.2	0.0	0.0	0.0
일 강 수 량 Daily Minimum Temp.	≥ 0.1mm		6.8	5.9	7.2	7.8	7.9	8.9	12.8	12.7	7.9	5.4	6.7	7.8
	≥ 1.0mm		5.5	4.7	6.0	6.5	6.5	7.9	11.2	11.1	7.0	4.4	5.6	5.9
	≥ 10.0mm		0.6	1.0	2.0	2.7	2.8	3.6	5.9	6.3	3.1	1.7	1.1	0.7
	≥ 30.0mm		0.1	0.1	0.3	0.7	0.9	1.8	2.8	3.1	1.4	0.4	0.3	0.1
	≥ 80.0mm		0.0	0.0	0.0	0.0	0.1	0.2	0.6	0.8	0.3	0.1	0.0	0.0
일 최대 풍속 Daily Max. W.S.	< 3.4 m/s		7.0	4.0	2.6	2.3	4.0	5.4	5.6	6.6	7.5	6.5	7.4	7.4
	3.4-7.9 m/s		17.6	18.4	20.6	19.9	21.0	19.0	19.2	18.3	16.3	17.9	16.6	17.2
	8.0-13.8 m/s		1.4	1.6	3.1	2.9	1.2	0.8	0.9	1.0	0.7	0.7	0.9	1.3
	≥ 13.9 m/s		0.0	0.0	0.0	0.1	0.0	0.0	0.0	0.0	0.0	0.0	0.0	0.0



월별평년값  
MONTHLY NORMALS

709 구례 Gurye

계급별 일수 Categorized Frequencies of Weather Phenomena (일, day)

요소 Element		월 Month	1	2	3	4	5	6	7	8	9	10	11	12
			JAN.	FEB.	MAR.	APR.	MAY	JUN.	JUL.	AUG.	SEP.	OCT.	NOV.	DEC.
일 평균 기온 Daily Mean Temp.	< -5.0°C	1.3	0.5	0.0	0.0	0.0	0.0	0.0	0.0	0.0	0.0	0.0	0.0	0.3
	< 0.0°C	14.7	7.6	0.6	0.0	0.0	0.0	0.0	0.0	0.0	0.0	0.0	0.1	8.6
	≥ 5.0°C	1.8	5.5	21.9	28.8	30.0	28.3	30.0	30.3	28.9	30.4	22.0	4.8	
	≥ 25.0°C	0.0	0.0	0.0	0.0	0.0	3.1	19.3	21.9	3.7	0.0	0.0	0.0	
	≥ 30.0°C	0.0	0.0	0.0	0.0	0.0	0.0	0.9	0.8	0.0	0.0	0.0	0.0	
일 최고 기온 Daily Max. Temp.	< 0.0°C	2.8	0.6	0.0	0.0	0.0	0.0	0.0	0.0	0.0	0.0	0.0	0.0	0.7
	≥ 10.0°C	5.2	11.7	25.0	29.8	30.7	29.4	31.0	31.0	30.0	31.0	26.4	10.8	
	≥ 25.0°C	0.0	0.0	0.2	5.4	18.8	25.7	29.3	29.9	24.4	8.1	0.3	0.0	
	≥ 30.0°C	0.0	0.0	0.0	0.3	4.3	12.2	19.3	22.7	9.0	0.2	0.0	0.0	
	≥ 33.0°C	0.0	0.0	0.0	0.0	0.5	2.5	8.5	12.5	1.6	0.0	0.0	0.0	
	≥ 35.0°C	0.0	0.0	0.0	0.0	0.1	0.2	3.4	5.3	0.2	0.0	0.0	0.0	
일 최저 기온 Daily Min. Temp.	≤ -15.0°C	0.0	0.1	0.0	0.0	0.0	0.0	0.0	0.0	0.0	0.0	0.0	0.0	0.0
	≤ -12.0°C	0.6	0.2	0.0	0.0	0.0	0.0	0.0	0.0	0.0	0.0	0.0	0.0	0.1
	< -10.0°C	2.0	0.8	0.0	0.0	0.0	0.0	0.0	0.0	0.0	0.0	0.0	0.0	0.5
	< 0.0°C	28.6	23.8	15.5	2.0	0.0	0.0	0.0	0.0	0.0	0.3	11.0	26.1	
	≥ 5.0°C	0.3	1.1	4.0	16.8	29.5	29.4	31.0	31.0	30.0	25.5	7.4	0.8	
	≥ 25.0°C	0.0	0.0	0.0	0.0	0.0	0.0	1.6	3.3	0.1	0.0	0.0	0.0	
1 시간 최 대 강 수 량 1Hour Max. Precipitation	≥ 1.0mm	2.5	3.4	5.1	6.2	6.0	6.8	10.8	10.5	5.8	3.8	4.2	3.1	
	≥ 5.0mm	0.1	0.5	1.0	1.4	1.9	2.9	6.3	6.5	2.8	1.2	0.8	0.2	
	≥ 10.0mm	0.0	0.0	0.1	0.1	0.6	1.5	3.8	3.6	1.4	0.4	0.3	0.0	
	≥ 20.0mm	0.0	0.0	0.0	0.0	0.0	0.4	1.3	1.3	0.5	0.0	0.0	0.0	
	≥ 30.0mm	0.0	0.0	0.0	0.0	0.0	0.0	0.6	0.6	0.0	0.0	0.0	0.0	
일 강 수 량 Daily Minimum Temp.	≥ 0.1mm	5.0	4.9	6.7	7.8	7.9	8.6	13.4	12.4	8.0	5.3	6.0	5.4	
	≥ 1.0mm	3.5	4.1	5.9	7.0	6.9	7.5	11.9	11.1	6.9	4.1	5.0	3.9	
	≥ 10.0mm	0.7	1.2	2.0	2.9	2.5	3.2	6.5	6.6	3.0	1.8	1.3	0.6	
	≥ 30.0mm	0.0	0.1	0.4	0.5	0.8	1.4	3.1	2.9	1.5	0.5	0.3	0.1	
	≥ 80.0mm	0.0	0.0	0.0	0.0	0.1	0.1	0.8	0.8	0.2	0.0	0.0	0.0	
	≥ 100.0mm	0.0	0.0	0.0	0.0	0.0	0.0	0.5	0.5	0.1	0.0	0.0	0.0	
일 최대 풍속 Daily Max. W.S.	< 3.4 m/s	7.6	6.3	4.4	4.5	6.6	8.1	11.9	13.3	15.8	14.4	11.1	8.4	
	3.4-7.9 m/s	17.8	17.4	20.9	20.1	19.3	16.4	14.0	12.6	9.1	12.0	13.8	16.8	
	8.0-13.8 m/s	0.6	0.4	0.7	0.7	0.2	0.2	0.3	0.4	0.3	0.1	0.3	0.3	
	≥ 13.9 m/s	0.0	0.0	0.0	0.0	0.0	0.0	0.0	0.0	0.0	0.0	0.0	0.0	

월별평년값  
MONTHLY NORMALS

710 나주 Naju

계급별 일수 Categorized Frequencies of Weather Phenomena (일, day)

요소 Element		월 Month	1	2	3	4	5	6	7	8	9	10	11	12
			JAN.	FEB.	MAR.	APR.	MAY	JUN.	JUL.	AUG.	SEP.	OCT.	NOV.	DEC.
일평균기온 Daily Mean Temp.	< -5.0°C	1.5	0.4	0.0	0.0	0.0	0.0	0.0	0.0	0.0	0.0	0.0	0.0	0.5
	< 0.0°C	12.9	7.3	0.8	0.0	0.0	0.0	0.0	0.0	0.0	0.0	0.0	0.1	7.6
	≥ 5.0°C	2.5	6.2	20.4	27.9	29.8	28.0	29.3	29.4	28.6	29.9	24.3	6.4	
	≥ 25.0°C	0.0	0.0	0.0	0.0	0.0	2.3	18.7	21.5	4.1	0.0	0.0	0.0	
	≥ 30.0°C	0.0	0.0	0.0	0.0	0.0	0.0	0.4	0.8	0.0	0.0	0.0	0.0	
일최고기온 Daily Max. Temp.	< 0.0°C	2.2	0.8	0.0	0.0	0.0	0.0	0.0	0.0	0.0	0.0	0.0	0.0	0.8
	≥ 10.0°C	4.6	10.4	24.3	29.7	31.0	30.0	30.9	31.0	30.0	30.9	26.8	11.3	
	≥ 25.0°C	0.0	0.0	0.0	3.8	17.0	26.0	28.9	30.0	24.5	7.6	0.2	0.0	
	≥ 30.0°C	0.0	0.0	0.0	0.0	2.4	9.9	17.9	22.7	8.3	0.1	0.0	0.0	
	≥ 35.0°C	0.0	0.0	0.0	0.0	0.1	1.2	7.0	12.2	1.1	0.0	0.0	0.0	
일최저기온 Daily Min. Temp.	≤ -15.0°C	0.1	0.0	0.0	0.0	0.0	0.0	0.0	0.0	0.0	0.0	0.0	0.0	0.0
	≤ -12.0°C	0.6	0.3	0.0	0.0	0.0	0.0	0.0	0.0	0.0	0.0	0.0	0.0	0.2
	< -10.0°C	2.2	0.5	0.0	0.0	0.0	0.0	0.0	0.0	0.0	0.0	0.0	0.0	0.7
	< 0.0°C	27.2	22.5	13.7	2.1	0.0	0.0	0.0	0.0	0.0	0.2	7.5	23.9	
	≥ 5.0°C	0.5	1.2	4.2	17.9	30.1	30.0	30.9	31.0	30.0	26.8	8.6	1.2	
1시간 최다 강수량 1Hour Max. Precipitation	≥ 1.0mm	3.8	4.0	5.0	6.0	5.6	6.9	9.8	9.8	5.9	3.5	4.8	4.3	
	≥ 5.0mm	0.3	0.4	1.0	1.6	2.3	3.3	5.6	5.6	2.8	1.4	0.8	0.3	
	≥ 10.0mm	0.1	0.1	0.2	0.4	0.9	1.9	3.5	3.3	1.5	0.6	0.3	0.1	
	≥ 20.0mm	0.0	0.0	0.0	0.0	0.1	0.5	1.5	1.5	0.5	0.1	0.0	0.0	
	≥ 30.0mm	0.0	0.0	0.0	0.0	0.0	0.2	0.6	0.6	0.2	0.0	0.0	0.0	
일강수량 Daily Minimum Temp.	≥ 0.1mm	6.8	6.4	7.3	7.6	7.7	8.4	12.4	11.6	7.6	5.2	6.6	7.9	
	≥ 1.0mm	5.3	5.1	5.8	6.8	6.4	7.5	10.8	10.4	6.8	4.0	5.7	6.1	
	≥ 10.0mm	0.8	1.1	2.3	2.6	2.8	3.6	6.0	5.6	3.2	2.0	1.4	1.0	
	≥ 30.0mm	0.1	0.2	0.4	0.6	1.1	1.6	3.0	2.7	1.4	0.6	0.3	0.1	
	≥ 80.0mm	0.0	0.0	0.0	0.0	0.1	0.3	0.6	0.6	0.3	0.1	0.0	0.0	
일최대풍속 Daily Max. W.S.	< 3.4 m/s	12.0	10.0	7.4	7.5	10.2	11.7	13.0	13.6	16.5	15.3	13.1	12.8	
	3.4-7.9 m/s	13.4	13.3	16.9	16.7	15.8	12.8	12.9	12.3	8.5	11.0	12.1	12.7	
	8.0-13.8 m/s	0.4	0.8	1.4	0.9	0.2	0.2	0.4	0.2	0.2	0.1	0.3	0.6	
	≥ 13.9 m/s	0.0	0.0	0.0	0.0	0.0	0.0	0.0	0.0	0.0	0.0	0.0	0.0	

월별평년값  
MONTHLY NORMALS

712 순천시 Suncheon-si

계급별 일수 Categorized Frequencies of Weather Phenomena (일, day)

요소 Element		월 Month	1	2	3	4	5	6	7	8	9	10	11	12
			JAN.	FEB.	MAR.	APR.	MAY	JUN.	JUL.	AUG.	SEP.	OCT.	NOV.	DEC.
일 평균 기온 Daily Mean Temp.	< -5.0°C	0.6	0.1	0.0	0.0	0.0	0.0	0.0	0.0	0.0	0.0	0.0	0.0	0.0
	< 0.0°C	6.3	2.9	0.2	0.0	0.0	0.0	0.0	0.0	0.0	0.0	0.0	0.0	3.4
	≥ 5.0°C	6.5	11.8	25.0	28.3	29.4	28.4	29.3	29.9	28.7	30.1	26.7	13.3	
	≥ 25.0°C	0.0	0.0	0.0	0.0	0.2	1.9	17.1	22.8	4.6	0.0	0.0	0.0	
	≥ 30.0°C	0.0	0.0	0.0	0.0	0.0	0.0	0.9	1.4	0.0	0.0	0.0	0.0	
일 최고 기온 Daily Max. Temp.	< 0.0°C	1.0	0.2	0.0	0.0	0.0	0.0	0.0	0.0	0.0	0.0	0.0	0.0	0.2
	≥ 10.0°C	7.0	13.0	26.2	30.0	31.0	30.0	31.0	31.0	30.0	31.0	27.6	14.0	
	≥ 25.0°C	0.0	0.0	0.0	2.0	13.6	23.0	28.2	29.8	24.3	7.6	0.1	0.0	
	≥ 30.0°C	0.0	0.0	0.0	0.0	1.5	3.8	13.6	20.1	5.6	0.0	0.0	0.0	
	≥ 33.0°C	0.0	0.0	0.0	0.0	0.1	0.3	4.6	7.8	0.5	0.0	0.0	0.0	
	≥ 35.0°C	0.0	0.0	0.0	0.0	0.0	0.0	1.0	2.0	0.1	0.0	0.0	0.0	
일 최저 기온 Daily Min. Temp.	≤ -15.0°C	0.0	0.0	0.0	0.0	0.0	0.0	0.0	0.0	0.0	0.0	0.0	0.0	0.0
	≤ -12.0°C	0.0	0.0	0.0	0.0	0.0	0.0	0.0	0.0	0.0	0.0	0.0	0.0	0.0
	< -10.0°C	0.4	0.0	0.0	0.0	0.0	0.0	0.0	0.0	0.0	0.0	0.0	0.0	0.0
	< 0.0°C	20.6	14.5	4.5	0.0	0.0	0.0	0.0	0.0	0.0	0.0	1.2	14.6	
	≥ 5.0°C	1.2	3.0	11.1	27.0	31.0	30.0	31.0	31.0	30.0	30.7	17.8	2.8	
	≥ 25.0°C	0.0	0.0	0.0	0.0	0.0	0.0	4.5	8.3	0.2	0.0	0.0	0.0	
1 시간 최 대 강 수 량 1Hour Max. Precipitation	≥ 1.0mm	2.5	3.1	4.5	6.3	6.6	7.1	10.5	10.2	6.4	3.3	3.8	2.2	
	≥ 5.0mm	0.2	0.8	1.1	2.4	2.9	3.6	5.9	6.0	3.1	1.5	0.9	0.3	
	≥ 10.0mm	0.1	0.3	0.3	0.9	1.0	1.9	3.7	3.6	1.7	0.6	0.3	0.1	
	≥ 20.0mm	0.0	0.0	0.0	0.1	0.3	0.5	1.3	1.5	0.5	0.1	0.0	0.0	
	≥ 30.0mm	0.0	0.0	0.0	0.0	0.1	0.0	0.6	0.5	0.3	0.0	0.0	0.0	
일 강 수 량 Daily Minimum Temp.	≥ 0.1mm	3.7	4.5	6.1	7.7	8.4	9.0	13.0	11.8	8.0	4.4	5.4	3.9	
	≥ 1.0mm	2.9	3.5	5.0	6.7	7.2	7.7	11.7	10.6	7.1	3.9	4.5	2.9	
	≥ 10.0mm	0.6	1.3	2.0	3.5	3.2	4.0	6.4	6.1	3.4	1.8	1.3	0.6	
	≥ 30.0mm	0.1	0.3	0.5	1.2	1.4	1.9	3.3	3.0	1.8	0.7	0.4	0.1	
	≥ 80.0mm	0.0	0.1	0.0	0.1	0.3	0.5	0.8	0.7	0.4	0.1	0.0	0.0	
	≥ 100.0mm	0.0	0.0	0.0	0.0	0.2	0.3	0.5	0.4	0.3	0.1	0.0	0.0	
일 최대 풍속 Daily Max. W.S.	< 3.4 m/s	3.9	4.3	3.8	3.4	4.9	7.4	8.0	8.6	10.2	9.1	8.5	5.2	
	3.4-7.9 m/s	19.9	18.3	21.1	21.0	21.3	17.9	18.0	17.2	14.8	17.2	16.4	19.7	
	8.0-13.8 m/s	0.9	0.7	1.0	0.6	0.0	0.0	0.1	0.3	0.1	0.2	0.1	0.5	
	≥ 13.9 m/s	0.0	0.0	0.0	0.0	0.0	0.0	0.0	0.0	0.0	0.0	0.0	0.0	

월별평년값  
MONTHLY NORMALS

713 광양읍 Gwangyang-eup

계급별 일수 Categorized Frequencies of Weather Phenomena (일, day)

요소 Element		월 Month	1	2	3	4	5	6	7	8	9	10	11	12
			JAN.	FEB.	MAR.	APR.	MAY	JUN.	JUL.	AUG.	SEP.	OCT.	NOV.	DEC.
일 평균 기온 Daily Mean Temp.	< -5.0°C		0.6	0.1	0.0	0.0	0.0	0.0	0.0	0.0	0.0	0.0	0.0	0.0
	< 0.0°C		8.3	3.8	0.4	0.0	0.0	0.0	0.0	0.0	0.0	0.0	0.0	4.5
	≥ 5.0°C		5.0	10.1	24.8	28.5	29.8	28.6	30.5	30.3	28.7	30.4	25.5	10.3
	≥ 25.0°C		0.0	0.0	0.0	0.0	0.1	2.0	18.5	22.4	4.2	0.1	0.0	0.0
	≥ 30.0°C		0.0	0.0	0.0	0.0	0.0	0.0	1.0	1.4	0.0	0.0	0.0	0.0
일 최고 기온 Daily Max. Temp.	< 0.0°C		1.3	0.2	0.0	0.0	0.0	0.0	0.0	0.0	0.0	0.0	0.0	0.3
	≥ 10.0°C		7.9	14.2	26.2	29.9	31.0	30.0	31.0	31.0	30.0	31.0	27.8	14.5
	≥ 25.0°C		0.0	0.0	0.0	3.3	16.9	24.1	28.5	30.0	24.7	8.6	0.2	0.0
	≥ 30.0°C		0.0	0.0	0.0	0.0	2.7	8.0	16.5	22.0	7.7	0.1	0.0	0.0
	≥ 33.0°C		0.0	0.0	0.0	0.0	0.2	0.8	7.5	11.2	1.1	0.0	0.0	0.0
	≥ 35.0°C		0.0	0.0	0.0	0.0	0.1	0.1	2.5	5.4	0.2	0.0	0.0	0.0
일 최저 기온 Daily Min. Temp.	≤ -15.0°C		0.0	0.0	0.0	0.0	0.0	0.0	0.0	0.0	0.0	0.0	0.0	0.0
	≤ -12.0°C		0.1	0.0	0.0	0.0	0.0	0.0	0.0	0.0	0.0	0.0	0.0	0.0
	< -10.0°C		0.5	0.1	0.0	0.0	0.0	0.0	0.0	0.0	0.0	0.0	0.0	0.1
	< 0.0°C		24.3	19.0	7.9	0.3	0.0	0.0	0.0	0.0	0.0	0.0	4.2	20.3
	≥ 5.0°C		0.8	2.3	7.9	23.5	30.9	30.0	31.0	31.0	30.0	29.4	13.0	1.7
	≥ 25.0°C		0.0	0.0	0.0	0.0	0.0	0.0	3.0	4.8	0.0	0.0	0.0	0.0
1 시간 최 다 강 수 량 1Hour Max. Precipitation	≥ 1.0mm		2.5	3.0	4.8	6.1	6.0	7.1	10.8	10.1	6.2	3.5	3.7	2.2
	≥ 5.0mm		0.2	0.8	1.3	2.3	2.6	3.4	5.9	6.3	3.0	1.4	0.8	0.3
	≥ 10.0mm		0.0	0.1	0.2	0.7	1.0	1.9	3.5	3.9	1.2	0.6	0.4	0.0
	≥ 20.0mm		0.0	0.0	0.0	0.0	0.3	0.5	1.3	1.3	0.4	0.1	0.0	0.0
	≥ 30.0mm		0.0	0.0	0.0	0.0	0.1	0.1	0.5	0.7	0.3	0.1	0.0	0.0
일 강 수 량 Daily Minimum Temp.	≥ 0.1mm		3.9	4.0	6.1	7.6	8.3	8.7	13.5	11.9	8.0	4.4	5.5	3.7
	≥ 1.0mm		2.8	3.4	5.3	6.5	7.0	7.8	12.0	10.7	7.1	3.9	4.4	3.0
	≥ 10.0mm		0.7	1.3	2.3	3.4	3.2	3.8	6.3	6.3	3.1	1.9	1.1	0.6
	≥ 30.0mm		0.0	0.3	0.6	1.1	1.1	2.0	3.1	3.0	1.6	0.7	0.4	0.1
	≥ 80.0mm		0.0	0.0	0.0	0.0	0.4	0.5	0.7	0.6	0.3	0.1	0.0	0.0
	≥ 100.0mm		0.0	0.0	0.0	0.0	0.2	0.2	0.5	0.5	0.3	0.1	0.0	0.0
일 최대 풍속 Daily Max. W.S.	< 3.4 m/s		6.0	6.6	6.5	8.1	12.9	16.7	17.3	16.3	14.9	14.1	10.7	7.4
	3.4-7.9 m/s		19.1	16.3	19.0	16.3	13.3	8.3	7.8	8.6	9.2	12.3	13.8	18.0
	8.0-13.8 m/s		0.7	0.9	0.9	0.8	0.1	0.1	0.2	0.1	0.1	0.0	0.4	0.5
	≥ 13.9 m/s		0.0	0.0	0.0	0.0	0.0	0.0	0.0	0.0	0.0	0.0	0.0	0.0

월별평년값  
MONTHLY NORMALS

722 조선대 Josundae

계급별 일수 Categorized Frequencies of Weather Phenomena (일, day)

요소 Element		월 Month	1	2	3	4	5	6	7	8	9	10	11	12
			JAN.	FEB.	MAR.	APR.	MAY	JUN.	JUL.	AUG.	SEP.	OCT.	NOV.	DEC.
일 평균 기온 Daily Mean Temp.	< -5.0°C	1.0	0.3	0.0	0.0	0.0	0.0	0.0	0.0	0.0	0.0	0.0	0.0	0.2
	< 0.0°C	9.4	5.0	0.4	0.0	0.0	0.0	0.0	0.0	0.0	0.0	0.0	0.1	5.1
	≥ 5.0°C	4.2	8.8	23.1	28.6	29.6	28.7	29.9	29.9	29.2	30.8	26.2	10.1	
	≥ 25.0°C	0.0	0.0	0.0	0.0	0.0	2.6	18.7	21.6	4.3	0.0	0.0	0.0	
	≥ 30.0°C	0.0	0.0	0.0	0.0	0.0	0.0	0.2	0.8	0.0	0.0	0.0	0.0	
일 최고 기온 Daily Max. Temp.	< 0.0°C	2.9	0.9	0.0	0.0	0.0	0.0	0.0	0.0	0.0	0.0	0.0	0.0	0.5
	≥ 10.0°C	4.5	10.4	24.0	29.7	31.0	30.0	31.0	31.0	30.0	30.9	26.1	10.4	
	≥ 25.0°C	0.0	0.0	0.1	3.2	16.0	25.1	28.5	29.9	23.8	6.0	0.1	0.0	
	≥ 30.0°C	0.0	0.0	0.0	0.0	1.5	8.5	16.4	20.5	6.6	0.2	0.0	0.0	
	≥ 33.0°C	0.0	0.0	0.0	0.0	0.2	1.2	5.5	9.0	0.7	0.0	0.0	0.0	
	≥ 35.0°C	0.0	0.0	0.0	0.0	0.0	0.2	1.2	2.3	0.1	0.0	0.0	0.0	
일 최저 기온 Daily Min. Temp.	≤ -15.0°C	0.0	0.0	0.0	0.0	0.0	0.0	0.0	0.0	0.0	0.0	0.0	0.0	0.0
	≤ -12.0°C	0.0	0.0	0.0	0.0	0.0	0.0	0.0	0.0	0.0	0.0	0.0	0.0	0.0
	< -10.0°C	0.5	0.0	0.0	0.0	0.0	0.0	0.0	0.0	0.0	0.0	0.0	0.0	0.0
	< 0.0°C	23.5	18.6	7.7	0.2	0.0	0.0	0.0	0.0	0.0	0.0	1.7	17.3	
	≥ 5.0°C	0.7	1.9	8.2	23.0	30.8	30.0	31.0	31.0	30.0	30.2	15.2	2.3	
	≥ 25.0°C	0.0	0.0	0.0	0.0	0.0	0.0	4.4	5.0	0.1	0.0	0.0	0.0	
1 시간 최 대 강 수 량 1Hour Max. Precipitation	≥ 1.0mm	3.3	4.1	5.3	5.9	6.0	7.5	11.6	11.0	6.8	4.3	4.9	4.3	
	≥ 5.0mm	0.1	0.5	0.8	1.7	1.6	3.5	6.9	6.8	3.0	1.2	1.0	0.3	
	≥ 10.0mm	0.0	0.2	0.1	0.3	0.8	1.7	4.0	4.3	1.5	0.6	0.2	0.0	
	≥ 20.0mm	0.0	0.0	0.0	0.0	0.1	0.5	1.5	1.9	0.7	0.0	0.0	0.0	
	≥ 30.0mm	0.0	0.0	0.0	0.0	0.1	0.1	0.6	0.9	0.1	0.0	0.0	0.0	
일 강 수 량 Daily Minimum Temp.	≥ 0.1mm	6.7	6.0	7.3	7.5	8.0	9.0	14.0	13.1	8.5	5.6	7.0	7.5	
	≥ 1.0mm	5.2	5.4	6.0	6.8	7.0	8.0	12.4	11.7	7.5	4.8	5.6	5.8	
	≥ 10.0mm	0.8	1.0	1.9	3.1	2.7	3.6	7.1	6.8	3.6	1.8	1.5	0.8	
	≥ 30.0mm	0.1	0.1	0.2	0.6	0.7	1.6	3.2	3.2	1.7	0.6	0.3	0.0	
	≥ 80.0mm	0.0	0.0	0.0	0.0	0.0	0.1	0.5	0.9	0.4	0.0	0.0	0.0	
	≥ 100.0mm	0.0	0.0	0.0	0.0	0.0	0.0	0.3	0.4	0.2	0.0	0.0	0.0	
일 최대 풍속 Daily Max. W.S.	< 3.4 m/s	6.0	5.3	4.8	3.9	6.1	7.6	8.0	8.6	9.3	9.5	7.6	6.9	
	3.4-7.9 m/s	18.0	16.0	18.8	18.4	18.8	16.2	16.2	16.0	14.6	15.8	16.1	17.3	
	8.0-13.8 m/s	1.4	1.6	1.8	1.7	1.0	0.5	0.6	0.8	0.8	0.6	1.2	1.6	
	≥ 13.9 m/s	0.0	0.0	0.0	0.0	0.0	0.0	0.0	0.0	0.1	0.0	0.0	0.0	

월별평년값  
MONTHLY NORMALS

723 거문도 Geomun-do

계급별 일수 Categorized Frequencies of Weather Phenomena (일, day)

요소 Element		월 Month	1	2	3	4	5	6	7	8	9	10	11	12
			JAN.	FEB.	MAR.	APR.	MAY	JUN.	JUL.	AUG.	SEP.	OCT.	NOV.	DEC.
일 평균 기온 Daily Mean Temp.	< -5.0°C	0.0	0.0	0.0	0.0	0.0	0.0	0.0	0.0	0.0	0.0	0.0	0.0	0.0
	< 0.0°C	1.6	1.1	0.1	0.0	0.0	0.0	0.0	0.0	0.0	0.0	0.0	0.0	0.1
	≥ 5.0°C	14.7	16.7	27.6	28.6	28.9	28.8	29.8	29.6	27.9	30.4	28.9	22.0	
	≥ 25.0°C	0.0	0.0	0.0	0.0	0.0	0.0	12.9	23.3	5.4	0.1	0.0	0.0	
	≥ 30.0°C	0.0	0.0	0.0	0.0	0.0	0.0	0.1	0.3	0.0	0.0	0.0	0.0	
일 최고 기온 Daily Max. Temp.	< 0.0°C	0.5	0.1	0.0	0.0	0.0	0.0	0.0	0.0	0.0	0.0	0.0	0.0	0.0
	≥ 10.0°C	7.1	11.8	24.4	29.6	30.5	30.0	30.5	31.0	29.7	31.0	28.2	15.8	
	≥ 25.0°C	0.0	0.0	0.0	0.1	2.0	8.5	24.3	29.5	19.4	2.8	0.0	0.0	
	≥ 30.0°C	0.0	0.0	0.0	0.0	0.0	0.1	6.7	14.2	1.7	0.0	0.0	0.0	
	≥ 33.0°C	0.0	0.0	0.0	0.0	0.0	0.0	0.5	2.0	0.1	0.0	0.0	0.0	
	≥ 35.0°C	0.0	0.0	0.0	0.0	0.0	0.0	0.0	0.1	0.0	0.0	0.0	0.0	0.0
일 최저 기온 Daily Min. Temp.	≤ -15.0°C	0.0	0.0	0.0	0.0	0.0	0.0	0.0	0.0	0.0	0.0	0.0	0.0	0.0
	≤ -12.0°C	0.0	0.0	0.0	0.0	0.0	0.0	0.0	0.0	0.0	0.0	0.0	0.0	0.0
	< -10.0°C	0.0	0.0	0.0	0.0	0.0	0.0	0.0	0.0	0.0	0.0	0.0	0.0	0.0
	< 0.0°C	6.3	4.3	0.8	0.0	0.0	0.0	0.0	0.0	0.0	0.0	0.0	0.0	1.5
	≥ 5.0°C	8.4	10.3	22.2	29.8	30.5	30.0	30.5	31.0	29.7	31.0	28.6	15.3	
	≥ 25.0°C	0.0	0.0	0.0	0.0	0.0	0.0	5.1	14.2	1.2	0.0	0.0	0.0	
1 시간 최 대 강 수 량 1Hour Max. Precipitation	≥ 1.0mm	3.1	3.7	5.3	6.0	6.6	7.6	7.8	7.2	6.6	4.0	3.9	3.2	
	≥ 5.0mm	0.4	0.8	1.5	2.3	2.8	3.9	4.4	4.4	3.0	1.2	1.2	0.5	
	≥ 10.0mm	0.1	0.3	0.6	0.9	1.1	2.1	2.8	2.6	1.6	0.7	0.4	0.1	
	≥ 20.0mm	0.0	0.1	0.0	0.0	0.3	0.5	1.1	1.3	0.5	0.2	0.1	0.0	
	≥ 30.0mm	0.0	0.0	0.0	0.0	0.2	0.1	0.3	0.6	0.2	0.2	0.0	0.0	
일 강 수 량 Daily Minimum Temp.	≥ 0.1mm	4.2	4.9	6.4	7.6	8.0	9.1	9.9	8.5	7.9	4.9	5.6	4.3	
	≥ 1.0mm	3.6	4.3	5.7	6.7	7.4	8.1	8.5	7.5	7.0	4.2	4.5	3.8	
	≥ 10.0mm	1.0	1.7	2.8	3.2	3.5	4.6	4.3	4.5	3.3	1.9	1.5	0.8	
	≥ 30.0mm	0.0	0.4	0.8	1.2	1.2	2.3	2.3	2.1	1.5	0.7	0.4	0.2	
	≥ 80.0mm	0.0	0.0	0.0	0.1	0.2	0.3	0.5	0.7	0.3	0.2	0.0	0.0	
	≥ 100.0mm	0.0	0.0	0.0	0.0	0.2	0.1	0.3	0.5	0.1	0.1	0.0	0.0	
일 최대 풍속 Daily Max. W.S.	< 3.4 m/s	0.5	0.5	0.6	0.9	2.0	3.3	2.6	3.2	2.4	1.4	1.6	0.5	
	3.4-7.9 m/s	9.9	10.3	11.0	13.7	15.2	16.4	17.3	16.6	17.3	15.7	12.3	9.7	
	8.0-13.8 m/s	14.0	11.9	12.5	9.8	8.3	4.3	5.2	5.1	4.4	8.4	11.0	14.5	
	≥ 13.9 m/s	1.6	1.5	2.0	0.6	0.2	0.5	0.6	0.6	0.6	0.4	0.7	1.4	

월별평년값  
MONTHLY NORMALS

724 추자도 Chuja-do

계급별 일수 Categorized Frequencies of Weather Phenomena (일, day)

요소 Element		월 Month	1 JAN.	2 FEB.	3 MAR.	4 APR.	5 MAY	6 JUN.	7 JUL.	8 AUG.	9 SEP.	10 OCT.	11 NOV.	12 DEC.
일 평균 기온 Daily Mean Temp.	< -5.0°C		0.0	0.0	0.0	0.0	0.0	0.0	0.0	0.0	0.0	0.0	0.0	0.0
	< 0.0°C		1.5	0.8	0.1	0.0	0.0	0.0	0.0	0.0	0.0	0.0	0.0	0.2
	≥ 5.0°C		14.5	15.3	26.5	29.3	30.4	29.2	28.9	29.3	28.9	30.1	28.9	23.0
	≥ 25.0°C		0.0	0.0	0.0	0.0	0.0	0.2	11.6	20.7	4.0	0.0	0.0	0.0
	≥ 30.0°C		0.0	0.0	0.0	0.0	0.0	0.0	0.1	0.3	0.0	0.0	0.0	0.0
일 최고 기온 Daily Max. Temp.	< 0.0°C		0.5	0.1	0.0	0.0	0.0	0.0	0.0	0.0	0.0	0.0	0.0	0.0
	≥ 10.0°C		6.9	10.1	21.8	29.6	31.0	29.8	31.0	31.0	30.0	30.8	28.1	15.3
	≥ 25.0°C		0.0	0.0	0.0	0.0	0.3	4.8	22.8	29.2	17.3	1.2	0.0	0.0
	≥ 30.0°C		0.0	0.0	0.0	0.0	0.0	0.0	4.3	10.1	0.8	0.0	0.0	0.0
	≥ 33.0°C		0.0	0.0	0.0	0.0	0.0	0.0	0.1	1.2	0.0	0.0	0.0	0.0
	≥ 35.0°C		0.0	0.0	0.0	0.0	0.0	0.0	0.0	0.1	0.0	0.0	0.0	0.0
일 최저 기온 Daily Min. Temp.	≤ -15.0°C		0.0	0.0	0.0	0.0	0.0	0.0	0.0	0.0	0.0	0.0	0.0	0.0
	≤ -12.0°C		0.0	0.0	0.0	0.0	0.0	0.0	0.0	0.0	0.0	0.0	0.0	0.0
	< -10.0°C		0.0	0.0	0.0	0.0	0.0	0.0	0.0	0.0	0.0	0.0	0.0	0.0
	< 0.0°C		5.3	4.0	0.8	0.0	0.0	0.0	0.0	0.0	0.0	0.0	0.0	1.7
	≥ 5.0°C		7.6	8.1	20.4	29.7	31.0	29.8	31.0	31.0	30.0	30.8	28.5	15.8
	≥ 25.0°C		0.0	0.0	0.0	0.0	0.0	0.2	4.5	10.3	0.3	0.0	0.0	0.0
1 시간 최 대 강 수 량 1Hour Max. Precipitation	≥ 1.0mm		3.5	3.6	5.5	5.7	6.0	7.0	6.8	7.1	5.5	3.5	4.1	4.4
	≥ 5.0mm		0.2	0.6	1.5	1.8	2.2	3.3	4.0	4.0	2.7	1.3	0.7	0.3
	≥ 10.0mm		0.0	0.1	0.3	0.4	0.7	1.7	2.4	2.7	1.5	0.6	0.3	0.1
	≥ 20.0mm		0.0	0.0	0.1	0.0	0.2	0.4	0.8	1.1	0.5	0.2	0.1	0.0
	≥ 30.0mm		0.0	0.0	0.1	0.0	0.0	0.1	0.4	0.5	0.1	0.1	0.0	0.0
일 강 수 량 Daily Minimum Temp.	≥ 0.1mm		5.9	5.5	7.0	7.7	7.8	8.8	9.1	8.5	6.9	4.6	5.9	7.4
	≥ 1.0mm		4.6	4.5	6.1	6.4	6.8	7.7	7.5	7.5	5.9	3.9	4.7	5.9
	≥ 10.0mm		0.9	1.3	2.6	2.6	3.1	3.8	4.2	4.1	2.8	1.6	1.2	0.8
	≥ 30.0mm		0.0	0.1	0.4	0.5	0.7	1.6	2.1	2.2	1.4	0.5	0.2	0.0
	≥ 80.0mm		0.0	0.0	0.0	0.0	0.1	0.3	0.3	0.6	0.3	0.1	0.1	0.0
	≥ 100.0mm		0.0	0.0	0.0	0.0	0.0	0.1	0.2	0.3	0.3	0.1	0.0	0.0
일 최대 풍속 Daily Max. W.S.	< 3.4 m/s		0.4	0.4	0.9	1.5	1.9	2.1	2.1	1.9	2.7	1.3	1.3	0.9
	3.4-7.9 m/s		11.9	10.3	11.8	13.3	15.6	14.4	13.7	15.3	16.3	16.0	12.8	10.9
	8.0-13.8 m/s		12.4	12.0	11.4	8.9	8.2	7.1	8.5	7.6	5.8	8.6	10.6	12.5
	≥ 13.9 m/s		1.8	1.3	1.4	1.3	0.8	0.4	0.5	0.7	0.6	0.4	0.7	1.4

월별평년값  
MONTHLY NORMALS

730 장성 Jangseong

계급별 일수 Categorized Frequencies of Weather Phenomena (일, day)

요소 Element		월 Month	1	2	3	4	5	6	7	8	9	10	11	12
			JAN.	FEB.	MAR.	APR.	MAY	JUN.	JUL.	AUG.	SEP.	OCT.	NOV.	DEC.
일 평균 기온 Daily Mean Temp.	< -5.0°C	2.2	0.5	0.0	0.0	0.0	0.0	0.0	0.0	0.0	0.0	0.0	0.0	0.8
	< 0.0°C	16.5	9.1	1.0	0.0	0.0	0.0	0.0	0.0	0.0	0.0	0.0	0.1	9.5
	≥ 5.0°C	1.5	4.7	18.8	27.9	29.9	28.3	29.7	29.0	29.2	30.2	22.6	4.8	
	≥ 25.0°C	0.0	0.0	0.0	0.0	0.0	1.4	16.9	18.8	2.5	0.0	0.0	0.0	
	≥ 30.0°C	0.0	0.0	0.0	0.0	0.0	0.0	0.1	0.4	0.0	0.0	0.0	0.0	
일 최고 기온 Daily Max. Temp.	< 0.0°C	3.6	0.9	0.1	0.0	0.0	0.0	0.0	0.0	0.0	0.0	0.0	1.5	
	≥ 10.0°C	3.7	8.8	23.2	29.5	31.0	30.0	31.0	30.9	29.9	30.8	25.3	9.2	
	≥ 25.0°C	0.0	0.0	0.0	3.3	16.0	25.0	29.0	29.3	23.0	5.6	0.1	0.0	
	≥ 30.0°C	0.0	0.0	0.0	0.1	1.9	8.3	16.5	20.3	5.8	0.0	0.0	0.0	
	≥ 33.0°C	0.0	0.0	0.0	0.0	0.1	1.3	5.5	10.2	0.9	0.0	0.0	0.0	
	≥ 35.0°C	0.0	0.0	0.0	0.0	0.0	0.1	1.6	3.0	0.1	0.0	0.0	0.0	
일 최저 기온 Daily Min. Temp.	≤ -15.0°C	0.1	0.0	0.0	0.0	0.0	0.0	0.0	0.0	0.0	0.0	0.0	0.0	
	≤ -12.0°C	1.3	0.3	0.0	0.0	0.0	0.0	0.0	0.0	0.0	0.0	0.0	0.3	
	< -10.0°C	2.8	0.8	0.0	0.0	0.0	0.0	0.0	0.0	0.0	0.0	0.0	0.8	
	< 0.0°C	28.1	23.7	16.4	3.2	0.1	0.0	0.0	0.0	0.0	0.2	8.3	25.3	
	≥ 5.0°C	0.1	0.8	3.3	15.1	29.5	29.9	31.0	30.9	29.9	26.3	8.4	0.8	
	≥ 25.0°C	0.0	0.0	0.0	0.0	0.0	0.0	2.0	2.4	0.1	0.0	0.0	0.0	
1 시간 최 대 강 수 량 1Hour Max. Precipitation	≥ 1.0mm	4.2	3.8	5.4	5.8	5.9	5.9	10.2	10.0	6.0	4.3	5.1	4.6	
	≥ 5.0mm	0.1	0.4	0.8	2.1	2.0	3.5	6.0	6.0	2.8	1.5	0.7	0.4	
	≥ 10.0mm	0.0	0.1	0.1	0.5	0.7	1.6	3.5	3.9	1.6	0.6	0.3	0.0	
	≥ 20.0mm	0.0	0.0	0.0	0.0	0.1	0.4	1.4	1.9	0.5	0.1	0.0	0.0	
	≥ 30.0mm	0.0	0.0	0.0	0.0	0.1	0.1	0.6	0.8	0.2	0.0	0.0	0.0	
일 강 수 량 Daily Minimum Temp.	≥ 0.1mm	8.4	6.3	7.3	7.6	7.8	7.8	13.1	12.4	8.0	5.9	7.7	8.8	
	≥ 1.0mm	6.4	4.9	6.3	6.5	6.8	6.7	11.4	10.8	6.8	4.9	6.3	6.7	
	≥ 10.0mm	0.8	0.9	2.1	2.9	2.9	3.5	6.3	6.0	3.4	1.8	1.6	0.8	
	≥ 30.0mm	0.1	0.1	0.2	0.8	0.9	1.6	3.0	3.2	1.5	0.6	0.2	0.1	
	≥ 80.0mm	0.0	0.0	0.0	0.0	0.1	0.1	0.7	0.8	0.3	0.1	0.0	0.0	
	≥ 100.0mm	0.0	0.0	0.0	0.0	0.0	0.1	0.3	0.4	0.2	0.0	0.0	0.0	
일 최대 풍속 Daily Max. W.S.	< 3.4 m/s	8.1	6.1	4.8	3.9	4.8	7.6	8.2	10.0	12.2	12.0	11.0	9.4	
	3.4-7.9 m/s	16.7	16.0	18.4	19.1	19.1	15.5	16.5	13.4	10.3	13.0	13.2	14.8	
	8.0-13.8 m/s	0.3	0.8	1.4	1.2	0.3	0.3	0.5	0.5	0.1	0.3	0.4	0.6	
	≥ 13.9 m/s	0.0	0.0	0.0	0.0	0.0	0.0	0.0	0.0	0.0	0.0	0.0	0.0	



월별평년값  
MONTHLY NORMALS

731 영암 Yeongam

계급별 일수 Categorized Frequencies of Weather Phenomena (일, day)

요소 Element		월 Month	1	2	3	4	5	6	7	8	9	10	11	12
			JAN.	FEB.	MAR.	APR.	MAY	JUN.	JUL.	AUG.	SEP.	OCT.	NOV.	DEC.
일평균기온 Daily Mean Temp.	< -5.0°C	1.2	0.3	0.0	0.0	0.0	0.0	0.0	0.0	0.0	0.0	0.0	0.0	0.2
	< 0.0°C	11.8	6.6	0.5	0.0	0.0	0.0	0.0	0.0	0.0	0.0	0.0	0.0	6.2
	≥ 5.0°C	2.8	6.3	20.7	27.7	29.0	26.8	29.0	29.1	29.3	30.6	25.1	7.7	
	≥ 25.0°C	0.0	0.0	0.0	0.0	0.0	1.4	18.6	21.9	3.8	0.1	0.0	0.0	
	≥ 30.0°C	0.0	0.0	0.0	0.0	0.0	0.0	0.1	0.3	0.0	0.0	0.0	0.0	
일최고기온 Daily Max. Temp.	< 0.0°C	2.3	0.8	0.0	0.0	0.0	0.0	0.0	0.0	0.0	0.0	0.0	0.0	0.6
	≥ 10.0°C	4.4	10.0	23.4	29.6	31.0	29.5	30.7	31.0	30.0	30.9	26.4	10.9	
	≥ 25.0°C	0.0	0.0	0.0	2.6	12.9	23.8	28.6	30.1	23.6	6.7	0.1	0.0	
	≥ 30.0°C	0.0	0.0	0.0	0.0	0.7	4.8	15.5	20.4	5.5	0.1	0.0	0.0	
	≥ 33.0°C	0.0	0.0	0.0	0.0	0.1	0.5	4.4	8.8	0.5	0.0	0.0	0.0	
	≥ 35.0°C	0.0	0.0	0.0	0.0	0.0	0.0	0.9	1.7	0.0	0.0	0.0	0.0	
일최저기온 Daily Min. Temp.	≤ -15.0°C	0.0	0.0	0.0	0.0	0.0	0.0	0.0	0.0	0.0	0.0	0.0	0.0	0.0
	≤ -12.0°C	0.4	0.0	0.0	0.0	0.0	0.0	0.0	0.0	0.0	0.0	0.0	0.0	0.0
	< -10.0°C	1.5	0.2	0.0	0.0	0.0	0.0	0.0	0.0	0.0	0.0	0.0	0.0	0.3
	< 0.0°C	26.8	22.0	13.0	1.5	0.0	0.0	0.0	0.0	0.0	0.1	6.4	22.4	
	≥ 5.0°C	0.5	1.7	4.9	18.6	30.5	29.5	30.7	31.0	30.0	27.6	9.9	1.5	
	≥ 25.0°C	0.0	0.0	0.0	0.0	0.0	0.2	4.4	6.0	0.2	0.0	0.0	0.0	
1시간강수량 1Hour Max. Precipitation	≥ 1.0mm	3.6	3.6	5.2	6.4	5.9	6.6	10.4	9.6	6.4	3.9	5.1	4.1	
	≥ 5.0mm	0.1	0.4	1.1	2.0	2.3	3.0	5.1	5.5	2.8	1.5	1.0	0.3	
	≥ 10.0mm	0.0	0.1	0.3	0.4	0.7	1.5	3.0	3.3	1.7	0.6	0.4	0.0	
	≥ 20.0mm	0.0	0.0	0.0	0.0	0.1	0.4	1.3	1.4	0.6	0.1	0.1	0.0	
	≥ 30.0mm	0.0	0.0	0.0	0.0	0.0	0.0	0.4	0.4	0.3	0.0	0.0	0.0	
일강수량 Daily Minimum Temp.	≥ 0.1mm	6.6	6.0	7.1	7.6	8.3	8.1	12.1	11.4	8.1	5.2	6.8	7.1	
	≥ 1.0mm	4.9	4.8	6.2	6.9	6.8	7.1	10.9	10.1	7.1	4.3	5.9	5.5	
	≥ 10.0mm	0.6	1.1	2.1	2.7	2.6	3.5	5.8	5.3	3.2	1.7	1.7	0.9	
	≥ 30.0mm	0.0	0.2	0.4	0.7	0.9	1.6	2.6	2.5	1.7	0.4	0.3	0.1	
	≥ 80.0mm	0.0	0.0	0.0	0.0	0.1	0.1	0.5	0.7	0.4	0.1	0.0	0.0	
	≥ 100.0mm	0.0	0.0	0.0	0.0	0.1	0.1	0.3	0.5	0.2	0.0	0.0	0.0	
일최대풍속 Daily Max. W.S.	< 3.4 m/s	6.4	4.2	3.5	2.7	2.9	3.3	3.8	5.1	8.5	9.3	7.0	6.2	
	3.4-7.9 m/s	17.6	16.6	19.2	18.7	19.6	18.2	19.2	18.9	15.8	16.1	16.5	16.9	
	8.0-13.8 m/s	1.3	2.0	3.3	3.7	3.2	2.3	2.2	1.4	0.7	0.5	1.3	1.9	
	≥ 13.9 m/s	0.0	0.0	0.0	0.1	0.0	0.0	0.1	0.1	0.0	0.0	0.0	0.1	

월별평년값  
MONTHLY NORMALS

732 보성 Boseong

계급별 일수 Categorized Frequencies of Weather Phenomena (일, day)

요소 Element		월 Month	1	2	3	4	5	6	7	8	9	10	11	12
			JAN.	FEB.	MAR.	APR.	MAY	JUN.	JUL.	AUG.	SEP.	OCT.	NOV.	DEC.
일평균기온 Daily Mean Temp.	< -5.0°C	1.7	0.4	0.0	0.0	0.0	0.0	0.0	0.0	0.0	0.0	0.0	0.0	0.3
	< 0.0°C	15.7	8.5	0.9	0.0	0.0	0.0	0.0	0.0	0.0	0.0	0.0	0.2	8.9
	≥ 5.0°C	1.7	4.6	19.2	28.4	29.8	28.5	30.1	29.4	28.6	29.9	21.0	4.5	
	≥ 25.0°C	0.0	0.0	0.0	0.0	0.0	0.1	12.0	17.1	1.5	0.0	0.0	0.0	
	≥ 30.0°C	0.0	0.0	0.0	0.0	0.0	0.0	0.0	0.0	0.0	0.0	0.0	0.0	
일최고기온 Daily Max. Temp.	< 0.0°C	2.8	0.8	0.0	0.0	0.0	0.0	0.0	0.0	0.0	0.0	0.0	0.0	0.8
	≥ 10.0°C	4.1	9.9	23.3	29.5	30.9	29.9	31.0	30.6	30.0	30.9	25.5	10.3	
	≥ 25.0°C	0.0	0.0	0.0	1.3	10.1	18.8	26.3	28.5	20.5	4.3	0.0	0.0	
	≥ 30.0°C	0.0	0.0	0.0	0.0	0.7	2.6	9.6	15.3	2.9	0.0	0.0	0.0	
	≥ 33.0°C	0.0	0.0	0.0	0.0	0.0	0.2	2.5	4.0	0.0	0.0	0.0	0.0	
	≥ 35.0°C	0.0	0.0	0.0	0.0	0.0	0.0	0.4	0.8	0.0	0.0	0.0	0.0	
일최저기온 Daily Min. Temp.	≤ -15.0°C	0.0	0.0	0.0	0.0	0.0	0.0	0.0	0.0	0.0	0.0	0.0	0.0	0.0
	≤ -12.0°C	0.8	0.3	0.0	0.0	0.0	0.0	0.0	0.0	0.0	0.0	0.0	0.0	0.2
	< -10.0°C	2.5	0.8	0.0	0.0	0.0	0.0	0.0	0.0	0.0	0.0	0.0	0.0	0.8
	< 0.0°C	28.5	23.9	18.0	3.7	0.0	0.0	0.0	0.0	0.0	0.5	12.4	26.5	
	≥ 5.0°C	0.2	1.1	3.1	14.8	29.3	29.9	31.0	30.6	30.0	23.0	6.9	0.8	
	≥ 25.0°C	0.0	0.0	0.0	0.0	0.0	0.0	0.3	1.4	0.0	0.0	0.0	0.0	
1시간강수량 1Hour Max. Precipitation	≥ 1.0mm	2.8	3.6	4.9	6.3	6.1	7.0	9.9	9.9	6.6	3.5	4.3	3.0	
	≥ 5.0mm	0.2	0.7	1.3	2.3	2.8	3.4	5.8	5.9	3.5	1.4	0.9	0.3	
	≥ 10.0mm	0.1	0.2	0.3	0.8	1.1	1.8	3.6	3.9	1.6	0.6	0.4	0.0	
	≥ 20.0mm	0.0	0.0	0.0	0.1	0.3	0.6	1.3	1.6	0.5	0.2	0.0	0.0	
	≥ 30.0mm	0.0	0.0	0.0	0.0	0.1	0.2	0.5	0.7	0.3	0.1	0.0	0.0	
일강수량 Daily Minimum Temp.	≥ 0.1mm	5.1	5.3	7.0	7.9	8.4	8.5	12.6	11.8	8.3	4.8	6.4	5.6	
	≥ 1.0mm	3.9	4.3	5.9	7.0	7.1	7.5	11.0	10.3	7.3	3.8	5.0	4.0	
	≥ 10.0mm	0.7	1.2	2.3	3.3	3.5	4.1	6.1	5.7	3.6	1.8	1.4	0.9	
	≥ 30.0mm	0.1	0.4	0.8	1.4	1.2	2.1	2.9	3.0	1.8	0.7	0.3	0.1	
	≥ 80.0mm	0.0	0.0	0.1	0.3	0.4	0.5	0.7	1.0	0.4	0.1	0.0	0.0	
	≥ 100.0mm	0.0	0.0	0.0	0.1	0.2	0.3	0.4	0.8	0.3	0.1	0.0	0.0	
일최대풍속 Daily Max. W.S.	< 3.4 m/s	5.1	3.9	2.9	2.4	3.4	3.4	3.7	4.9	7.8	7.1	6.7	6.1	
	3.4-7.9 m/s	20.3	19.5	22.0	21.1	21.9	20.9	21.6	19.3	15.8	17.1	17.8	19.5	
	8.0-13.8 m/s	0.4	0.8	1.3	1.6	1.0	0.8	0.7	0.9	0.8	0.5	0.4	0.6	
	≥ 13.9 m/s	0.0	0.0	0.0	0.0	0.0	0.0	0.1	0.0	0.0	0.0	0.1	0.0	

월별평년값  
MONTHLY NORMALS

734 완주 Ywanju

계급별 일수 Categorized Frequencies of Weather Phenomena (일, day)

요소 Element		월 Month	1 JAN.	2 FEB.	3 MAR.	4 APR.	5 MAY	6 JUN.	7 JUL.	8 AUG.	9 SEP.	10 OCT.	11 NOV.	12 DEC.
일 평균 기온 Daily Mean Temp.	< -5.0°C		4.2	1.1	0.0	0.0	0.0	0.0	0.0	0.0	0.0	0.0	0.0	1.7
	< 0.0°C		18.0	11.0	1.4	0.0	0.0	0.0	0.0	0.0	0.0	0.0	0.2	11.4
	≥ 5.0°C		1.7	4.4	17.3	27.2	28.2	27.9	29.5	29.5	28.9	29.5	20.6	5.0
	≥ 25.0°C		0.0	0.0	0.0	0.0	0.1	2.9	19.1	20.3	3.1	0.0	0.0	0.0
	≥ 30.0°C		0.0	0.0	0.0	0.0	0.0	0.0	0.4	1.1	0.0	0.0	0.0	0.0
일 최고 기온 Daily Max. Temp.	< 0.0°C		3.9	1.2	0.1	0.0	0.0	0.0	0.0	0.0	0.0	0.0	0.0	2.2
	≥ 10.0°C		3.2	8.8	22.8	29.6	31.0	30.0	31.0	31.0	30.0	30.9	25.0	8.2
	≥ 25.0°C		0.0	0.0	0.1	4.4	17.3	26.8	29.8	29.8	24.0	6.4	0.3	0.0
	≥ 30.0°C		0.0	0.0	0.0	0.1	2.9	11.8	19.1	22.1	7.2	0.0	0.0	0.0
	≥ 33.0°C		0.0	0.0	0.0	0.0	0.2	1.5	8.1	11.5	1.3	0.0	0.0	0.0
	≥ 35.0°C		0.0	0.0	0.0	0.0	0.0	0.0	2.0	5.4	0.1	0.0	0.0	0.0
일 최저 기온 Daily Min. Temp.	≤ -15.0°C		0.6	0.1	0.0	0.0	0.0	0.0	0.0	0.0	0.0	0.0	0.0	0.1
	≤ -12.0°C		2.6	0.8	0.0	0.0	0.0	0.0	0.0	0.0	0.0	0.0	0.0	0.5
	< -10.0°C		6.0	2.3	0.0	0.0	0.0	0.0	0.0	0.0	0.0	0.0	0.0	1.8
	< 0.0°C		28.5	24.1	17.9	3.0	0.0	0.0	0.0	0.0	0.0	0.4	10.4	26.7
	≥ 5.0°C		0.2	0.8	2.9	15.4	30.0	30.0	31.0	31.0	30.0	25.0	7.3	0.6
	≥ 25.0°C		0.0	0.0	0.0	0.0	0.0	0.0	1.5	2.2	0.0	0.0	0.0	0.0
1 시간 최 대 강 수 량 1Hour Max. Precipitation	≥ 1.0mm		3.0	3.2	4.9	5.8	5.7	6.3	12.1	11.3	6.0	3.9	5.0	3.6
	≥ 5.0mm		0.3	0.6	0.7	1.5	2.0	3.3	6.6	6.2	2.5	1.2	0.6	0.1
	≥ 10.0mm		0.0	0.1	0.2	0.4	0.5	2.1	4.0	3.9	1.2	0.3	0.1	0.0
	≥ 20.0mm		0.0	0.0	0.0	0.0	0.1	0.5	1.8	1.8	0.3	0.0	0.0	0.0
	≥ 30.0mm		0.0	0.0	0.0	0.0	0.1	0.2	0.8	0.8	0.0	0.0	0.0	0.0
일 강 수 량 Daily Minimum Temp.	≥ 0.1mm		5.1	4.8	6.9	7.1	7.3	7.9	14.5	13.2	7.8	5.4	7.3	6.0
	≥ 1.0mm		4.2	3.8	5.7	6.4	6.5	6.7	12.9	11.9	6.4	4.6	5.8	4.9
	≥ 10.0mm		0.6	1.1	1.4	2.6	2.9	3.5	6.7	6.2	3.1	1.5	1.5	0.7
	≥ 30.0mm		0.1	0.2	0.3	0.5	0.7	1.7	3.4	3.2	1.2	0.5	0.2	0.0
	≥ 80.0mm		0.0	0.0	0.0	0.0	0.0	0.4	0.8	0.9	0.1	0.0	0.0	0.0
	≥ 100.0mm		0.0	0.0	0.0	0.0	0.0	0.1	0.4	0.6	0.0	0.0	0.0	0.0
일 최대풍속 Daily Max. W.S.	< 3.4 m/s		5.9	3.0	2.7	2.8	4.2	5.4	6.0	6.9	7.6	7.0	6.4	6.3
	3.4-7.9 m/s		17.3	18.4	19.1	18.1	17.9	17.2	16.9	15.6	14.8	15.9	16.2	17.2
	8.0-13.8 m/s		0.8	1.4	3.2	3.2	2.0	0.5	1.3	1.2	0.5	0.7	1.3	1.1
	≥ 13.9 m/s		0.0	0.0	0.1	0.0	0.0	0.1	0.1	0.0	0.0	0.0	0.0	0.0

월별평년값  
MONTHLY NORMALS

737 김제 Gimje

계급별 일수 Categorized Frequencies of Weather Phenomena (일, day)

요소 Element		월 Month	1	2	3	4	5	6	7	8	9	10	11	12
			JAN.	FEB.	MAR.	APR.	MAY	JUN.	JUL.	AUG.	SEP.	OCT.	NOV.	DEC.
일 평균 기온 Daily Mean Temp.	< -5.0°C	2.8	0.6	0.0	0.0	0.0	0.0	0.0	0.0	0.0	0.0	0.0	0.0	1.1
	< 0.0°C	14.8	8.6	1.0	0.0	0.0	0.0	0.0	0.0	0.0	0.0	0.0	0.1	8.6
	≥ 5.0°C	2.1	4.5	18.4	28.1	29.6	28.0	29.3	28.3	28.2	28.8	22.6	6.3	
	≥ 25.0°C	0.0	0.0	0.0	0.0	0.3	2.9	19.1	20.8	3.5	0.0	0.0	0.0	
	≥ 30.0°C	0.0	0.0	0.0	0.0	0.0	0.1	0.6	1.1	0.0	0.0	0.0	0.0	
일 최고 기온 Daily Max. Temp.	< 0.0°C	4.3	1.3	0.0	0.0	0.0	0.0	0.0	0.0	0.0	0.0	0.0	0.0	2.3
	≥ 10.0°C	2.5	7.3	21.1	29.3	31.0	29.8	31.0	31.0	30.0	30.8	24.3	7.2	
	≥ 25.0°C	0.0	0.0	0.1	2.6	14.0	25.7	29.5	30.0	22.9	5.4	0.2	0.0	
	≥ 30.0°C	0.0	0.0	0.0	0.1	1.5	7.1	18.0	21.8	6.3	0.0	0.0	0.0	
	≥ 33.0°C	0.0	0.0	0.0	0.0	0.0	0.6	6.9	10.9	0.9	0.0	0.0	0.0	
	≥ 35.0°C	0.0	0.0	0.0	0.0	0.0	0.0	1.8	3.3	0.0	0.0	0.0	0.0	
일 최저 기온 Daily Min. Temp.	≤ -15.0°C	0.1	0.0	0.0	0.0	0.0	0.0	0.0	0.0	0.0	0.0	0.0	0.0	0.0
	≤ -12.0°C	1.7	0.1	0.0	0.0	0.0	0.0	0.0	0.0	0.0	0.0	0.0	0.0	0.2
	< -10.0°C	2.8	0.6	0.0	0.0	0.0	0.0	0.0	0.0	0.0	0.0	0.0	0.0	0.8
	< 0.0°C	27.4	22.6	12.8	0.8	0.0	0.0	0.0	0.0	0.0	0.1	6.0	23.0	
	≥ 5.0°C	0.2	0.8	4.0	19.8	31.0	29.8	31.0	31.0	30.0	28.6	10.7	0.8	
	≥ 25.0°C	0.0	0.0	0.0	0.0	0.0	0.0	4.9	7.0	0.0	0.0	0.0	0.0	
1 시간 최 다 강 수 량 1Hour Max. Precipitation	≥ 1.0mm	3.2	3.2	4.4	5.4	5.4	5.7	10.1	10.0	5.9	3.9	5.3	4.2	
	≥ 5.0mm	0.1	0.2	0.6	1.3	1.9	2.7	5.8	5.7	2.8	1.2	0.9	0.2	
	≥ 10.0mm	0.0	0.0	0.1	0.1	0.5	1.4	3.5	3.1	1.1	0.4	0.3	0.0	
	≥ 20.0mm	0.0	0.0	0.0	0.0	0.1	0.4	1.4	1.2	0.1	0.0	0.0	0.0	
	≥ 30.0mm	0.0	0.0	0.0	0.0	0.0	0.1	0.5	0.5	0.0	0.0	0.0	0.0	
일 강 수 량 Daily Minimum Temp.	≥ 0.1mm	6.8	5.0	6.3	6.7	7.3	7.8	11.9	11.5	7.5	5.4	7.0	7.1	
	≥ 1.0mm	5.1	3.9	5.4	5.9	6.1	6.4	10.7	10.4	6.7	4.4	6.0	5.6	
	≥ 10.0mm	0.4	0.9	1.4	2.3	2.6	2.9	5.7	5.8	3.1	1.4	1.5	0.6	
	≥ 30.0mm	0.1	0.1	0.1	0.5	0.5	1.4	2.9	2.2	1.0	0.4	0.2	0.0	
	≥ 80.0mm	0.0	0.0	0.0	0.0	0.0	0.3	0.5	0.6	0.3	0.0	0.0	0.0	
	≥ 100.0mm	0.0	0.0	0.0	0.0	0.0	0.0	0.3	0.4	0.1	0.0	0.0	0.0	
일 최대 풍속 Daily Max. W.S.	< 3.4 m/s	7.3	4.0	2.0	1.6	2.5	4.0	5.1	6.1	7.5	8.1	6.5	6.6	
	3.4-7.9 m/s	15.1	15.3	18.5	18.4	20.9	19.0	18.9	17.6	16.4	16.0	15.9	15.4	
	8.0-13.8 m/s	1.8	2.4	4.8	4.8	2.7	1.4	1.8	1.4	1.1	1.1	1.7	1.6	
	≥ 13.9 m/s	0.0	0.0	0.0	0.3	0.0	0.0	0.0	0.3	0.0	0.0	0.1	0.0	

월별평년값  
MONTHLY NORMALS

741 화순 Hwasun

계급별 일수 Categorized Frequencies of Weather Phenomena (일, day)

요소 Element		월 Month	1	2	3	4	5	6	7	8	9	10	11	12
			JAN.	FEB.	MAR.	APR.	MAY	JUN.	JUL.	AUG.	SEP.	OCT.	NOV.	DEC.
일 평균 기온 Daily Mean Temp.	< -5.0°C	2.0	0.4	0.0	0.0	0.0	0.0	0.0	0.0	0.0	0.0	0.0	0.0	0.4
	< 0.0°C	13.8	7.4	0.9	0.0	0.0	0.0	0.0	0.0	0.0	0.0	0.0	0.1	7.9
	≥ 5.0°C	2.4	6.1	19.7	27.6	28.0	26.8	29.0	29.0	28.1	29.2	21.9	6.0	
	≥ 25.0°C	0.0	0.0	0.0	0.0	0.0	1.5	16.8	19.7	3.3	0.0	0.0	0.0	
	≥ 30.0°C	0.0	0.0	0.0	0.0	0.0	0.0	0.3	0.6	0.0	0.0	0.0	0.0	
일 최고 기온 Daily Max. Temp.	< 0.0°C	2.9	1.0	0.0	0.0	0.0	0.0	0.0	0.0	0.0	0.0	0.0	0.7	
	≥ 10.0°C	5.2	10.5	24.1	29.5	30.9	30.0	31.0	31.0	30.0	30.8	26.0	11.0	
	≥ 25.0°C	0.0	0.0	0.0	4.4	17.0	25.4	28.4	29.8	24.3	8.0	0.1	0.0	
	≥ 30.0°C	0.0	0.0	0.0	0.1	3.0	11.3	18.1	22.4	8.8	0.1	0.0	0.0	
	≥ 33.0°C	0.0	0.0	0.0	0.0	0.4	1.6	8.3	12.5	1.6	0.0	0.0	0.0	
	≥ 35.0°C	0.0	0.0	0.0	0.0	0.0	0.1	2.5	4.6	0.0	0.0	0.0	0.0	
일 최저 기온 Daily Min. Temp.	≤ -15.0°C	0.1	0.0	0.0	0.0	0.0	0.0	0.0	0.0	0.0	0.0	0.0	0.0	
	≤ -12.0°C	1.2	0.2	0.0	0.0	0.0	0.0	0.0	0.0	0.0	0.0	0.0	0.1	
	< -10.0°C	2.8	0.7	0.0	0.0	0.0	0.0	0.0	0.0	0.0	0.0	0.0	0.5	
	< 0.0°C	27.6	22.9	15.0	2.1	0.0	0.0	0.0	0.0	0.0	0.2	8.3	24.3	
	≥ 5.0°C	0.3	1.4	4.5	17.5	29.9	30.0	31.0	31.0	30.0	26.8	8.9	1.1	
	≥ 25.0°C	0.0	0.0	0.0	0.0	0.0	0.0	1.8	2.9	0.0	0.0	0.0	0.0	
1 시간 최대 강수량 1Hour Max. Precipitation	≥ 1.0mm	3.1	3.6	5.2	5.9	5.6	7.1	11.1	10.0	6.4	3.9	4.9	4.0	
	≥ 5.0mm	0.2	0.5	0.9	1.8	1.9	3.3	6.3	6.1	2.7	1.3	1.0	0.3	
	≥ 10.0mm	0.0	0.1	0.1	0.2	0.5	1.5	3.7	3.9	1.4	0.6	0.4	0.0	
	≥ 20.0mm	0.0	0.0	0.0	0.0	0.1	0.4	1.4	1.5	0.5	0.1	0.1	0.0	
	≥ 30.0mm	0.0	0.0	0.0	0.0	0.0	0.1	0.4	0.5	0.3	0.0	0.0	0.0	
일 강수량 Daily Minimum Temp.	≥ 0.1mm	6.2	5.9	7.1	7.5	7.7	8.7	13.6	12.3	8.2	5.2	6.6	7.1	
	≥ 1.0mm	4.6	4.8	5.8	6.6	6.4	7.9	12.3	10.8	7.0	4.3	5.5	5.6	
	≥ 10.0mm	0.7	1.3	1.9	2.8	2.4	3.5	6.3	6.0	3.3	1.8	1.7	0.9	
	≥ 30.0mm	0.1	0.2	0.2	0.5	0.8	1.5	3.2	3.0	1.4	0.5	0.3	0.1	
	≥ 80.0mm	0.0	0.0	0.0	0.0	0.1	0.3	0.6	0.9	0.3	0.1	0.0	0.0	
	≥ 100.0mm	0.0	0.0	0.0	0.0	0.0	0.1	0.3	0.5	0.1	0.0	0.0	0.0	
일 최대풍속 Daily Max. W.S.	< 3.4 m/s	9.9	8.9	7.9	8.7	12.4	14.6	16.0	15.4	17.2	16.3	13.0	10.3	
	3.4-7.9 m/s	14.4	13.4	15.9	14.9	11.3	8.4	9.3	7.7	5.6	7.5	9.5	13.4	
	8.0-13.8 m/s	0.4	0.7	0.8	0.6	0.5	0.1	0.1	0.4	0.2	0.1	0.3	0.7	
	≥ 13.9 m/s	0.0	0.0	0.0	0.0	0.0	0.0	0.0	0.0	0.1	0.0	0.0	0.0	

월별평년값  
MONTHLY NORMALS

754 함평 Hampyeong

계급별 일수 Categorized Frequencies of Weather Phenomena (일, day)

요소 Element		월 Month	1	2	3	4	5	6	7	8	9	10	11	12
			JAN.	FEB.	MAR.	APR.	MAY	JUN.	JUL.	AUG.	SEP.	OCT.	NOV.	DEC.
일 평균 기온 Daily Mean Temp.	< -5.0°C	1.1	0.3	0.0	0.0	0.0	0.0	0.0	0.0	0.0	0.0	0.0	0.0	0.2
	< 0.0°C	10.2	6.1	0.4	0.0	0.0	0.0	0.0	0.0	0.0	0.0	0.0	0.0	5.4
	≥ 5.0°C	3.3	6.5	20.4	28.7	30.0	28.7	29.7	29.0	28.4	29.6	26.0	26.0	8.3
	≥ 25.0°C	0.0	0.0	0.0	0.0	0.0	1.3	19.0	21.9	3.8	0.0	0.0	0.0	0.0
	≥ 30.0°C	0.0	0.0	0.0	0.0	0.0	0.0	0.7	1.3	0.0	0.0	0.0	0.0	0.0
일 최고 기온 Daily Max. Temp.	< 0.0°C	1.8	0.5	0.0	0.0	0.0	0.0	0.0	0.0	0.0	0.0	0.0	0.0	0.4
	≥ 10.0°C	4.4	9.2	22.7	29.8	31.0	30.0	31.0	30.7	30.0	30.9	26.8	26.8	10.9
	≥ 25.0°C	0.0	0.0	0.0	1.8	12.5	24.7	28.7	29.9	24.3	6.9	0.1	0.1	0.0
	≥ 30.0°C	0.0	0.0	0.0	0.0	1.0	5.7	16.1	21.6	6.5	0.1	0.0	0.0	0.0
	≥ 33.0°C	0.0	0.0	0.0	0.0	0.0	0.2	5.1	9.9	0.7	0.0	0.0	0.0	0.0
	≥ 35.0°C	0.0	0.0	0.0	0.0	0.0	0.0	1.3	3.5	0.0	0.0	0.0	0.0	0.0
일 최저 기온 Daily Min. Temp.	≤ -15.0°C	0.1	0.0	0.0	0.0	0.0	0.0	0.0	0.0	0.0	0.0	0.0	0.0	0.0
	≤ -12.0°C	0.4	0.1	0.0	0.0	0.0	0.0	0.0	0.0	0.0	0.0	0.0	0.0	0.1
	< -10.0°C	1.2	0.2	0.0	0.0	0.0	0.0	0.0	0.0	0.0	0.0	0.0	0.0	0.3
	< 0.0°C	26.0	21.5	12.5	1.7	0.0	0.0	0.0	0.0	0.0	0.0	4.5	4.5	21.4
	≥ 5.0°C	0.5	1.2	5.0	18.8	30.3	30.0	31.0	30.7	30.0	28.3	11.2	11.2	1.5
	≥ 25.0°C	0.0	0.0	0.0	0.0	0.0	0.0	4.8	6.3	0.1	0.0	0.0	0.0	0.0
1 시간 최 대 강 수 량 1Hour Max. Precipitation	≥ 1.0mm	3.9	3.8	5.2	6.0	5.8	6.7	9.7	9.4	6.1	4.4	5.6	5.6	5.0
	≥ 5.0mm	0.1	0.4	0.8	1.9	2.1	3.2	5.7	5.3	2.9	1.6	0.8	0.8	0.3
	≥ 10.0mm	0.0	0.1	0.2	0.4	0.9	1.8	3.7	3.6	1.4	0.7	0.2	0.2	0.0
	≥ 20.0mm	0.0	0.0	0.0	0.0	0.1	0.6	1.9	1.4	0.6	0.1	0.1	0.1	0.0
	≥ 30.0mm	0.0	0.0	0.0	0.0	0.0	0.3	0.7	0.6	0.3	0.0	0.0	0.0	0.0
일 강 수 량 Daily Minimum Temp.	≥ 0.1mm	7.9	6.4	7.4	7.6	8.1	8.4	12.1	11.3	8.0	5.6	7.6	7.6	8.7
	≥ 1.0mm	5.9	5.1	6.1	6.7	6.7	7.4	10.3	10.1	7.0	4.7	6.4	6.4	6.7
	≥ 10.0mm	0.6	0.9	2.0	2.8	2.6	3.4	5.9	5.3	3.2	1.9	1.4	1.4	1.0
	≥ 30.0mm	0.1	0.1	0.3	0.9	1.0	1.7	3.1	2.8	1.5	0.6	0.2	0.2	0.1
	≥ 80.0mm	0.0	0.0	0.0	0.0	0.1	0.3	0.6	0.5	0.4	0.1	0.0	0.0	0.0
	≥ 100.0mm	0.0	0.0	0.0	0.0	0.0	0.2	0.3	0.3	0.1	0.1	0.0	0.0	0.0
일 최대풍속 Daily Max. W.S.	< 3.4 m/s	11.2	7.7	4.8	3.1	4.5	5.1	5.6	6.9	9.0	11.6	12.1	12.1	13.4
	3.4-7.9 m/s	13.8	15.5	19.9	21.4	21.2	19.9	20.1	18.4	15.1	13.7	12.9	12.9	11.9
	8.0-13.8 m/s	0.6	0.5	1.1	0.6	0.4	0.1	0.2	0.4	0.3	0.3	0.4	0.4	0.7
	≥ 13.9 m/s	0.0	0.0	0.0	0.0	0.0	0.0	0.0	0.0	0.0	0.0	0.0	0.0	0.0

월별평년값  
MONTHLY NORMALS

768 곡성 Goksung

계급별 일수 Categorized Frequencies of Weather Phenomena (일, day)

요소 Element		월 Month	1	2	3	4	5	6	7	8	9	10	11	12
			JAN.	FEB.	MAR.	APR.	MAY	JUN.	JUL.	AUG.	SEP.	OCT.	NOV.	DEC.
일 평균 기온 Daily Mean Temp.	< -5.0°C	2.8	0.8	0.0	0.0	0.0	0.0	0.0	0.0	0.0	0.0	0.0	0.0	0.9
	< 0.0°C	17.5	9.6	1.0	0.0	0.0	0.0	0.0	0.0	0.0	0.0	0.0	0.1	11.1
	≥ 5.0°C	1.3	5.2	19.9	28.7	30.0	28.4	30.2	29.9	29.6	30.0	20.5	3.3	
	≥ 25.0°C	0.0	0.0	0.0	0.0	0.0	2.5	18.1	20.0	2.7	0.0	0.0	0.0	
	≥ 30.0°C	0.0	0.0	0.0	0.0	0.0	0.0	0.2	0.1	0.0	0.0	0.0	0.0	
일 최고 기온 Daily Max. Temp.	< 0.0°C	3.6	1.0	0.0	0.0	0.0	0.0	0.0	0.0	0.0	0.0	0.0	0.0	1.2
	≥ 10.0°C	3.7	10.1	23.9	29.6	31.0	30.0	30.9	31.0	30.0	30.9	25.3	8.6	
	≥ 25.0°C	0.0	0.0	0.2	4.3	17.1	25.7	28.8	29.5	23.0	6.3	0.1	0.0	
	≥ 30.0°C	0.0	0.0	0.0	0.3	2.4	10.5	18.0	21.1	6.7	0.1	0.0	0.0	
	≥ 33.0°C	0.0	0.0	0.0	0.0	0.2	1.7	6.6	10.0	0.8	0.0	0.0	0.0	
	≥ 35.0°C	0.0	0.0	0.0	0.0	0.0	0.2	1.9	3.7	0.1	0.0	0.0	0.0	
일 최저 기온 Daily Min. Temp.	≤ -15.0°C	0.4	0.0	0.0	0.0	0.0	0.0	0.0	0.0	0.0	0.0	0.0	0.0	0.0
	≤ -12.0°C	1.8	0.3	0.0	0.0	0.0	0.0	0.0	0.0	0.0	0.0	0.0	0.0	0.3
	< -10.0°C	4.1	1.2	0.0	0.0	0.0	0.0	0.0	0.0	0.0	0.0	0.0	0.0	1.0
	< 0.0°C	28.0	23.3	15.6	2.5	0.0	0.0	0.0	0.0	0.0	0.3	10.8	26.0	
	≥ 5.0°C	0.3	1.2	3.9	17.2	30.0	30.0	30.9	31.0	30.0	25.4	7.7	0.7	
	≥ 25.0°C	0.0	0.0	0.0	0.0	0.0	0.0	1.4	1.8	0.0	0.0	0.0	0.0	
1 시간 최 대 강 수 량 1Hour Max. Precipitation	≥ 1.0mm	3.5	4.1	5.5	6.5	6.5	7.0	12.0	11.4	7.0	4.0	4.9	3.6	
	≥ 5.0mm	0.2	0.6	0.9	1.5	1.7	3.2	7.0	7.0	3.1	1.4	0.8	0.2	
	≥ 10.0mm	0.0	0.2	0.1	0.2	0.6	1.7	4.2	4.3	1.7	0.5	0.3	0.0	
	≥ 20.0mm	0.0	0.0	0.0	0.0	0.0	0.4	1.6	1.7	0.6	0.1	0.0	0.0	
	≥ 30.0mm	0.0	0.0	0.0	0.0	0.0	0.1	0.5	0.8	0.3	0.0	0.0	0.0	
일 강 수 량 Daily Minimum Temp.	≥ 0.1mm	6.2	6.0	7.3	8.1	8.2	9.1	14.7	13.6	9.3	5.3	7.3	6.8	
	≥ 1.0mm	4.8	4.8	6.6	7.1	7.3	7.8	13.1	12.2	8.0	4.4	5.9	4.9	
	≥ 10.0mm	0.6	1.2	2.1	2.8	2.4	3.6	7.0	6.9	3.6	1.7	1.3	0.7	
	≥ 30.0mm	0.1	0.2	0.2	0.6	0.7	1.6	3.4	3.2	1.9	0.5	0.2	0.0	
	≥ 80.0mm	0.0	0.0	0.0	0.0	0.0	0.1	0.6	0.9	0.3	0.1	0.0	0.0	
	≥ 100.0mm	0.0	0.0	0.0	0.0	0.0	0.1	0.3	0.4	0.2	0.0	0.0	0.0	
일 최대풍속 Daily Max. W.S.	< 3.4 m/s	8.8	7.4	5.0	3.4	6.8	8.4	11.5	13.6	16.0	14.5	12.1	10.9	
	3.4-7.9 m/s	16.5	15.8	20.3	20.9	19.0	15.7	14.2	12.0	8.7	11.0	12.6	14.5	
	8.0-13.8 m/s	0.1	0.4	0.4	0.6	0.2	0.1	0.2	0.1	0.3	0.0	0.2	0.2	
	≥ 13.9 m/s	0.0	0.0	0.0	0.0	0.0	0.0	0.0	0.1	0.0	0.0	0.0	0.0	

월별평년값  
MONTHLY NORMALS

782 성판악 Sungpanak

계급별 일수 Categorized Frequencies of Weather Phenomena (일, day)

요소 Element		월 Month	1	2	3	4	5	6	7	8	9	10	11	12
			JAN.	FEB.	MAR.	APR.	MAY	JUN.	JUL.	AUG.	SEP.	OCT.	NOV.	DEC.
일 평균 기온 Daily Mean Temp.	< -5.0°C	2.7	2.0	0.3	0.0	0.0	0.0	0.0	0.0	0.0	0.0	0.0	0.0	0.4
	< 0.0°C	17.0	12.3	4.1	0.1	0.0	0.0	0.0	0.0	0.0	0.0	0.0	0.4	10.0
	≥ 5.0°C	2.5	4.9	14.5	27.4	30.8	29.6	30.7	30.7	30.0	30.5	21.6	6.5	
	≥ 25.0°C	0.0	0.0	0.0	0.0	0.0	0.0	1.1	0.6	0.0	0.0	0.0	0.0	
	≥ 30.0°C	0.0	0.0	0.0	0.0	0.0	0.0	0.0	0.0	0.0	0.0	0.0	0.0	
일 최고 기온 Daily Max. Temp.	< 0.0°C	8.6	5.1	1.0	0.0	0.0	0.0	0.0	0.0	0.0	0.0	0.0	0.0	4.7
	≥ 10.0°C	1.9	4.1	13.3	25.9	30.9	30.0	31.0	31.0	30.0	30.3	19.2	4.5	
	≥ 25.0°C	0.0	0.0	0.0	0.2	0.9	2.6	15.2	15.0	2.7	0.2	0.0	0.0	
	≥ 30.0°C	0.0	0.0	0.0	0.0	0.0	0.0	0.5	0.4	0.0	0.0	0.0	0.0	
	≥ 33.0°C	0.0	0.0	0.0	0.0	0.0	0.0	0.0	0.0	0.0	0.0	0.0	0.0	
	≥ 35.0°C	0.0	0.0	0.0	0.0	0.0	0.0	0.0	0.0	0.0	0.0	0.0	0.0	
일 최저 기온 Daily Min. Temp.	≤ -15.0°C	0.0	0.0	0.1	0.0	0.0	0.0	0.0	0.0	0.0	0.0	0.0	0.0	0.0
	≤ -12.0°C	0.0	0.0	0.1	0.0	0.0	0.0	0.0	0.0	0.0	0.0	0.0	0.0	0.0
	< -10.0°C	0.4	0.0	0.1	0.0	0.0	0.0	0.0	0.0	0.0	0.0	0.0	0.0	0.0
	< 0.0°C	26.0	20.8	12.8	1.5	0.0	0.0	0.0	0.0	0.0	0.0	3.8	20.6	
	≥ 5.0°C	0.5	1.2	4.7	17.7	30.0	30.0	31.0	31.0	30.0	28.0	11.0	1.5	
	≥ 25.0°C	0.0	0.0	0.0	0.0	0.0	0.0	0.0	0.0	0.0	0.0	0.0	0.0	
1 시간 최 대 강 수 량 1Hour Max. Precipitation	≥ 1.0mm	8.1	8.0	8.2	8.6	9.4	11.6	14.4	16.2	12.6	7.0	8.0	9.5	
	≥ 5.0mm	1.7	1.9	3.3	4.7	4.6	6.0	8.3	10.2	7.0	3.1	2.8	1.6	
	≥ 10.0mm	0.4	1.0	1.7	3.2	3.2	3.3	4.7	6.3	4.3	1.6	1.5	0.7	
	≥ 20.0mm	0.1	0.5	0.7	1.1	1.7	1.5	2.5	3.3	1.9	0.7	0.6	0.1	
	≥ 30.0mm	0.0	0.1	0.2	0.5	1.0	0.6	1.6	1.7	1.0	0.4	0.4	0.1	
일 강 수 량 Daily Minimum Temp.	≥ 0.1mm	13.0	11.5	11.0	10.8	11.1	14.1	17.8	18.7	15.6	9.2	11.6	13.4	
	≥ 1.0mm	10.9	10.1	9.5	9.7	10.1	12.6	16.0	17.2	13.8	7.8	9.6	11.5	
	≥ 10.0mm	3.6	3.9	5.0	6.1	5.6	7.9	9.5	11.3	8.6	3.9	4.2	4.0	
	≥ 30.0mm	1.5	1.6	2.7	3.8	3.8	4.6	4.8	6.3	4.9	2.2	1.9	1.4	
	≥ 80.0mm	0.1	0.4	0.8	1.8	1.9	1.9	2.3	2.7	1.9	0.8	0.5	0.3	
	≥ 100.0mm	0.1	0.2	0.5	1.2	1.3	1.0	1.5	2.2	1.5	0.6	0.4	0.1	
일 최대풍속 Daily Max. W.S.	< 3.4 m/s	1.9	2.4	1.9	1.8	3.9	7.5	5.7	5.7	7.3	5.5	3.4	2.4	
	3.4-7.9 m/s	16.1	14.6	16.0	17.1	19.0	15.8	16.4	17.5	15.8	17.3	17.5	16.0	
	8.0-13.8 m/s	7.4	6.0	7.3	5.4	2.2	1.1	2.0	1.7	1.3	2.5	3.7	6.3	
	≥ 13.9 m/s	0.0	0.0	0.0	0.0	0.0	0.0	0.3	0.3	0.0	0.0	0.0	0.0	



월별평년값  
MONTHLY NORMALS

788 풍암 Pungam

계급별 일수 Categorized Frequencies of Weather Phenomena (일, day)

요소 Element		월 Month	1	2	3	4	5	6	7	8	9	10	11	12
			JAN.	FEB.	MAR.	APR.	MAY	JUN.	JUL.	AUG.	SEP.	OCT.	NOV.	DEC.
일 평균 기온 Daily Mean Temp.	< -5.0°C	1.3	0.4	0.0	0.0	0.0	0.0	0.0	0.0	0.0	0.0	0.0	0.0	0.3
	< 0.0°C	13.0	6.8	0.8	0.0	0.0	0.0	0.0	0.0	0.0	0.0	0.0	0.1	6.9
	≥ 5.0°C	2.9	8.2	22.6	29.6	30.9	29.8	30.9	30.8	29.9	30.8	26.3	8.0	
	≥ 25.0°C	0.0	0.0	0.0	0.0	0.1	4.5	21.8	24.6	5.5	0.0	0.0	0.0	
	≥ 30.0°C	0.0	0.0	0.0	0.0	0.0	0.0	1.1	2.4	0.0	0.0	0.0	0.0	
일 최고 기온 Daily Max. Temp.	< 0.0°C	2.8	0.9	0.0	0.0	0.0	0.0	0.0	0.0	0.0	0.0	0.0	0.0	1.0
	≥ 10.0°C	5.0	10.7	24.1	29.8	31.0	29.9	31.0	31.0	30.0	31.0	26.6	10.9	
	≥ 25.0°C	0.0	0.0	0.1	3.8	18.7	27.0	29.3	30.3	25.4	8.9	0.3	0.0	
	≥ 30.0°C	0.0	0.0	0.0	0.1	4.0	13.1	18.9	24.2	9.5	0.2	0.0	0.0	
	≥ 33.0°C	0.0	0.0	0.0	0.0	0.6	1.5	9.2	14.2	1.3	0.0	0.0	0.0	
	≥ 35.0°C	0.0	0.0	0.0	0.0	0.1	0.3	3.3	6.3	0.0	0.0	0.0	0.0	
일 최저 기온 Daily Min. Temp.	≤ -15.0°C	0.0	0.0	0.0	0.0	0.0	0.0	0.0	0.0	0.0	0.0	0.0	0.0	0.0
	≤ -12.0°C	0.2	0.0	0.0	0.0	0.0	0.0	0.0	0.0	0.0	0.0	0.0	0.1	0.0
	< -10.0°C	1.2	0.1	0.0	0.0	0.0	0.0	0.0	0.0	0.0	0.0	0.0	0.1	0.1
	< 0.0°C	27.3	21.0	11.4	0.8	0.0	0.0	0.0	0.0	0.0	0.0	4.1	22.0	
	≥ 5.0°C	0.4	1.6	5.9	20.1	30.8	29.9	31.0	31.0	30.0	29.0	11.6	1.2	
	≥ 25.0°C	0.0	0.0	0.0	0.0	0.0	0.0	6.9	8.1	0.3	0.0	0.0	0.0	
1 시간 최 대 강 수 량 1Hour Max. Precipitation	≥ 1.0mm	2.9	4.1	5.0	6.4	5.8	7.2	11.7	10.6	7.2	4.0	4.7	4.4	
	≥ 5.0mm	0.1	0.6	0.8	2.2	2.1	3.1	7.4	6.2	3.0	1.3	0.8	0.5	
	≥ 10.0mm	0.0	0.2	0.1	0.3	1.0	1.6	4.9	3.8	1.6	0.5	0.2	0.0	
	≥ 20.0mm	0.0	0.0	0.0	0.0	0.1	0.8	2.3	2.1	0.7	0.0	0.0	0.0	
	≥ 30.0mm	0.0	0.0	0.0	0.0	0.0	0.2	0.8	1.4	0.3	0.0	0.0	0.0	
일 강 수 량 Daily Minimum Temp.	≥ 0.1mm	5.7	6.1	7.0	8.1	7.9	8.7	14.3	13.1	9.2	4.9	6.9	7.9	
	≥ 1.0mm	4.2	5.1	6.0	7.1	7.0	7.9	12.7	11.4	8.2	4.3	5.7	5.9	
	≥ 10.0mm	0.7	1.1	2.0	3.5	3.2	3.3	7.4	6.2	3.7	1.7	1.2	0.8	
	≥ 30.0mm	0.1	0.2	0.2	0.8	0.9	1.4	3.5	3.2	1.6	0.7	0.3	0.0	
	≥ 80.0mm	0.0	0.0	0.0	0.0	0.1	0.1	0.7	0.9	0.3	0.1	0.0	0.0	
	≥ 100.0mm	0.0	0.0	0.0	0.0	0.0	0.0	0.5	0.6	0.2	0.0	0.0	0.0	
일 최대풍속 Daily Max. W.S.	< 3.4 m/s	8.8	7.6	7.1	5.9	9.9	12.3	12.3	14.2	16.0	14.2	12.0	10.2	
	3.4-7.9 m/s	15.2	14.3	16.7	17.1	14.1	10.9	11.7	9.7	7.3	9.9	10.8	13.6	
	8.0-13.8 m/s	0.0	0.1	0.3	0.1	0.1	0.0	0.0	0.1	0.1	0.0	0.0	0.1	
	≥ 13.9 m/s	0.0	0.0	0.0	0.0	0.0	0.0	0.0	0.0	0.0	0.0	0.0	0.0	

월별평년값  
MONTHLY NORMALS

789 압해도 Aphae-do

계급별 일수 Categorized Frequencies of Weather Phenomena (일, day)

요소 Element		월 Month	1	2	3	4	5	6	7	8	9	10	11	12
			JAN.	FEB.	MAR.	APR.	MAY	JUN.	JUL.	AUG.	SEP.	OCT.	NOV.	DEC.
일평균기온 Daily Mean Temp.	< -5.0°C	0.7	0.2	0.0	0.0	0.0	0.0	0.0	0.0	0.0	0.0	0.0	0.0	0.1
	< 0.0°C	8.2	5.0	0.4	0.0	0.0	0.0	0.0	0.0	0.0	0.0	0.0	0.0	4.5
	≥ 5.0°C	4.2	7.3	22.1	29.5	31.0	29.8	30.6	30.8	29.9	30.8	27.8	12.5	
	≥ 25.0°C	0.0	0.0	0.0	0.0	0.0	0.3	15.6	23.0	3.9	0.0	0.0	0.0	
	≥ 30.0°C	0.0	0.0	0.0	0.0	0.0	0.0	0.1	0.3	0.0	0.0	0.0	0.0	
일최고기온 Daily Max. Temp.	< 0.0°C	2.4	0.8	0.0	0.0	0.0	0.0	0.0	0.0	0.0	0.0	0.0	0.0	0.4
	≥ 10.0°C	3.4	7.0	19.9	29.3	31.0	30.0	31.0	31.0	30.0	30.9	26.1	8.9	
	≥ 25.0°C	0.0	0.0	0.0	0.4	6.9	20.6	27.3	29.6	22.7	3.7	0.1	0.0	
	≥ 30.0°C	0.0	0.0	0.0	0.0	0.1	1.3	11.6	18.7	3.9	0.0	0.0	0.0	
	≥ 33.0°C	0.0	0.0	0.0	0.0	0.0	0.0	2.3	6.5	0.2	0.0	0.0	0.0	
	≥ 35.0°C	0.0	0.0	0.0	0.0	0.0	0.0	0.2	1.6	0.0	0.0	0.0	0.0	
일최저기온 Daily Min. Temp.	≤ -15.0°C	0.0	0.0	0.0	0.0	0.0	0.0	0.0	0.0	0.0	0.0	0.0	0.0	0.0
	≤ -12.0°C	0.0	0.0	0.0	0.0	0.0	0.0	0.0	0.0	0.0	0.0	0.0	0.0	0.0
	< -10.0°C	0.1	0.0	0.0	0.0	0.0	0.0	0.0	0.0	0.0	0.0	0.0	0.0	0.0
	< 0.0°C	20.5	17.0	6.2	0.0	0.0	0.0	0.0	0.0	0.0	0.0	1.0	13.5	
	≥ 5.0°C	0.5	1.3	6.8	24.7	31.0	30.0	31.0	31.0	30.0	30.8	19.2	3.0	
	≥ 25.0°C	0.0	0.0	0.0	0.0	0.0	0.0	3.2	7.8	0.2	0.0	0.0	0.0	
1시간강수량 1Hour Max. Precipitation	≥ 1.0mm	3.4	3.4	5.0	6.0	5.4	6.1	9.4	8.8	6.6	3.8	4.8	4.2	
	≥ 5.0mm	0.1	0.5	0.8	1.9	2.0	3.0	5.5	4.4	2.9	1.5	0.6	0.2	
	≥ 10.0mm	0.0	0.2	0.2	0.4	0.7	1.4	3.4	2.7	1.7	0.6	0.3	0.0	
	≥ 20.0mm	0.0	0.0	0.0	0.0	0.1	0.3	1.2	1.1	0.7	0.3	0.0	0.0	
	≥ 30.0mm	0.0	0.0	0.0	0.0	0.0	0.0	0.5	0.6	0.3	0.1	0.0	0.0	
일강수량 Daily Minimum Temp.	≥ 0.1mm	6.4	5.6	7.1	7.6	7.4	7.5	11.5	10.3	7.9	5.1	7.0	8.1	
	≥ 1.0mm	4.5	4.7	5.7	6.6	6.2	6.8	10.1	9.5	7.2	4.4	5.5	5.7	
	≥ 10.0mm	0.4	0.9	1.8	2.5	2.6	3.2	5.9	4.7	3.4	1.7	1.3	1.0	
	≥ 30.0mm	0.0	0.1	0.4	0.7	0.9	1.5	2.8	2.5	1.6	0.6	0.2	0.0	
	≥ 80.0mm	0.0	0.0	0.0	0.0	0.1	0.0	0.5	0.5	0.3	0.1	0.0	0.0	
	≥ 100.0mm	0.0	0.0	0.0	0.0	0.0	0.0	0.2	0.3	0.2	0.1	0.0	0.0	
일최대풍속 Daily Max. W.S.	< 3.4 m/s	2.4	1.6	0.9	1.1	1.3	1.8	2.0	2.4	2.5	2.5	3.1	2.2	
	3.4-7.9 m/s	12.6	13.1	14.5	16.0	19.5	20.4	19.4	20.3	19.1	17.2	14.1	12.7	
	8.0-13.8 m/s	9.6	8.0	9.2	7.0	4.5	2.3	3.5	2.3	2.5	5.1	7.0	9.4	
	≥ 13.9 m/s	0.4	0.4	0.5	0.3	0.0	0.0	0.1	0.4	0.4	0.0	0.2	0.7	

월별평년값  
MONTHLY NORMALS

801 영양 Yeongyang

계급별 일수 Categorized Frequencies of Weather Phenomena (일, day)

요소 Element		월 Month	1	2	3	4	5	6	7	8	9	10	11	12
			JAN.	FEB.	MAR.	APR.	MAY	JUN.	JUL.	AUG.	SEP.	OCT.	NOV.	DEC.
일평균기온 Daily Mean Temp.	< -5.0°C	7.4	2.0	0.0	0.0	0.0	0.0	0.0	0.0	0.0	0.0	0.0	0.0	3.6
	< 0.0°C	21.6	13.7	1.9	0.0	0.0	0.0	0.0	0.0	0.0	0.0	0.0	1.3	15.1
	≥ 5.0°C	0.5	2.3	14.6	27.3	29.9	28.6	29.1	30.0	29.4	29.4	16.2	1.8	
	≥ 25.0°C	0.0	0.0	0.0	0.0	0.0	0.4	9.3	10.9	0.4	0.0	0.0	0.0	
	≥ 30.0°C	0.0	0.0	0.0	0.0	0.0	0.0	0.0	0.1	0.0	0.0	0.0	0.0	
일최고기온 Daily Max. Temp.	< 0.0°C	4.0	1.3	0.1	0.0	0.0	0.0	0.0	0.0	0.0	0.0	0.0	0.0	2.6
	≥ 10.0°C	1.2	6.5	20.7	28.8	31.0	30.0	31.0	31.0	29.9	30.8	22.8	5.6	
	≥ 25.0°C	0.0	0.0	0.0	2.8	12.7	21.0	24.4	26.3	14.2	1.5	0.0	0.0	
	≥ 30.0°C	0.0	0.0	0.0	0.1	1.3	5.4	11.0	13.4	1.3	0.0	0.0	0.0	
	≥ 33.0°C	0.0	0.0	0.0	0.0	0.2	0.6	2.2	3.8	0.0	0.0	0.0	0.0	
	≥ 35.0°C	0.0	0.0	0.0	0.0	0.0	0.1	0.5	1.0	0.0	0.0	0.0	0.0	
일최저기온 Daily Min. Temp.	≤ -15.0°C	2.2	0.4	0.2	0.2	0.0	0.0	0.0	0.0	0.0	0.0	0.0	0.0	0.5
	≤ -12.0°C	7.4	2.7	0.2	0.3	0.0	0.0	0.0	0.0	0.0	0.0	0.0	0.0	2.8
	< -10.0°C	12.5	5.6	0.4	0.4	0.0	0.0	0.0	0.0	0.0	0.0	0.0	0.0	6.0
	< 0.0°C	29.3	25.7	21.0	4.4	0.0	0.0	0.0	0.0	0.0	1.5	16.2	28.2	
	≥ 5.0°C	0.0	0.2	1.8	12.0	28.6	30.0	31.0	31.0	29.9	21.9	4.7	0.3	
	≥ 25.0°C	0.0	0.0	0.0	0.0	0.0	0.0	0.0	0.0	0.0	0.0	0.0	0.0	
1시간강수량 1Hour Max. Precipitation	≥ 1.0mm	2.0	2.1	4.6	5.4	5.7	6.4	9.3	9.4	7.2	3.4	3.1	2.0	
	≥ 5.0mm	0.1	0.2	0.7	1.1	1.4	2.5	4.8	4.4	2.3	0.9	0.5	0.2	
	≥ 10.0mm	0.1	0.0	0.1	0.1	0.3	1.1	2.0	2.4	0.9	0.1	0.0	0.0	
	≥ 20.0mm	0.0	0.0	0.0	0.0	0.0	0.3	0.6	0.6	0.2	0.0	0.0	0.0	
	≥ 30.0mm	0.0	0.0	0.0	0.0	0.0	0.1	0.2	0.2	0.1	0.0	0.0	0.0	
일강수량 Daily Minimum Temp.	≥ 0.1mm	3.2	3.5	6.2	7.0	7.4	8.2	11.2	11.6	9.0	4.7	5.1	3.2	
	≥ 1.0mm	2.8	2.8	5.4	5.9	6.4	7.0	10.0	10.3	7.7	3.9	3.9	2.5	
	≥ 10.0mm	0.5	0.8	1.4	2.4	2.4	3.0	5.4	5.3	3.1	1.4	1.1	0.6	
	≥ 30.0mm	0.1	0.1	0.1	0.4	0.8	1.2	2.2	2.2	1.3	0.4	0.1	0.0	
	≥ 80.0mm	0.0	0.0	0.0	0.0	0.0	0.2	0.4	0.5	0.1	0.0	0.0	0.0	
	≥ 100.0mm	0.0	0.0	0.0	0.0	0.0	0.1	0.2	0.2	0.1	0.0	0.0	0.0	
일최대풍속 Daily Max. W.S.	< 3.4 m/s	6.7	5.3	3.3	2.7	3.5	6.3	9.8	10.6	10.4	10.5	9.3	8.2	
	3.4-7.9 m/s	17.5	17.6	21.2	21.6	21.4	18.3	15.7	14.7	13.5	15.1	15.0	17.1	
	8.0-13.8 m/s	1.4	1.1	1.4	0.9	0.5	0.1	0.1	0.2	0.3	0.3	0.6	0.6	
	≥ 13.9 m/s	0.0	0.0	0.0	0.0	0.0	0.0	0.0	0.0	0.0	0.0	0.0	0.0	

월별평년값  
MONTHLY NORMALS

810 성주 Seongju

계급별 일수 Categorized Frequencies of Weather Phenomena (일, day)

요소 Element		월 Month	1	2	3	4	5	6	7	8	9	10	11	12
			JAN.	FEB.	MAR.	APR.	MAY	JUN.	JUL.	AUG.	SEP.	OCT.	NOV.	DEC.
일 평균 기온 Daily Mean Temp.	< -5.0°C	2.8	0.7	0.0	0.0	0.0	0.0	0.0	0.0	0.0	0.0	0.0	0.0	0.9
	< 0.0°C	19.2	8.7	0.7	0.0	0.0	0.0	0.0	0.0	0.0	0.0	0.0	0.2	12.8
	≥ 5.0°C	1.1	4.2	21.6	28.9	30.0	29.5	29.8	30.0	28.8	29.2	20.4	3.1	
	≥ 25.0°C	0.0	0.0	0.0	0.0	0.1	4.3	17.2	19.4	2.0	0.0	0.0	0.0	
	≥ 30.0°C	0.0	0.0	0.0	0.0	0.0	0.0	0.6	0.6	0.0	0.0	0.0	0.0	
일 최고 기온 Daily Max. Temp.	< 0.0°C	2.4	0.4	0.0	0.0	0.0	0.0	0.0	0.0	0.0	0.0	0.0	0.0	1.0
	≥ 10.0°C	3.1	10.1	25.2	29.7	30.9	30.0	31.0	31.0	30.0	30.9	25.7	9.1	
	≥ 25.0°C	0.0	0.0	0.2	5.2	18.4	25.0	27.8	28.8	21.0	5.1	0.0	0.0	
	≥ 30.0°C	0.0	0.0	0.0	0.3	4.0	12.0	18.1	19.9	5.3	0.0	0.0	0.0	
	≥ 33.0°C	0.0	0.0	0.0	0.0	0.4	2.6	8.7	11.2	0.9	0.0	0.0	0.0	
	≥ 35.0°C	0.0	0.0	0.0	0.0	0.1	0.8	3.0	4.8	0.1	0.0	0.0	0.0	
일 최저 기온 Daily Min. Temp.	≤ -15.0°C	0.3	0.1	0.0	0.0	0.0	0.0	0.0	0.0	0.0	0.0	0.0	0.0	0.1
	≤ -12.0°C	3.1	0.5	0.0	0.0	0.0	0.0	0.0	0.0	0.0	0.0	0.0	0.0	0.7
	< -10.0°C	7.7	2.4	0.0	0.0	0.0	0.0	0.0	0.0	0.0	0.0	0.0	0.0	3.0
	< 0.0°C	29.1	24.3	17.1	2.5	0.0	0.0	0.0	0.0	0.0	0.8	13.7	28.0	
	≥ 5.0°C	0.1	0.8	3.6	16.8	30.3	30.0	31.0	31.0	30.0	23.8	5.9	0.5	
	≥ 25.0°C	0.0	0.0	0.0	0.0	0.0	0.0	1.1	1.7	0.1	0.0	0.0	0.0	
1 시간 최 대 강 수 량 1Hour Max. Precipitation	≥ 1.0mm	2.0	2.6	4.1	5.4	5.4	6.5	10.8	9.8	6.5	3.2	2.8	1.6	
	≥ 5.0mm	0.1	0.3	0.5	1.5	1.7	2.6	5.4	5.6	2.6	1.0	0.3	0.1	
	≥ 10.0mm	0.0	0.0	0.1	0.1	0.3	1.3	2.4	3.1	1.3	0.3	0.1	0.0	
	≥ 20.0mm	0.0	0.0	0.0	0.0	0.0	0.1	0.4	1.0	0.3	0.1	0.0	0.0	
	≥ 30.0mm	0.0	0.0	0.0	0.0	0.0	0.0	0.1	0.3	0.1	0.0	0.0	0.0	
일 강 수 량 Daily Minimum Temp.	≥ 0.1mm	3.3	3.9	5.2	7.2	7.2	8.2	13.0	11.6	8.2	4.4	4.7	3.0	
	≥ 1.0mm	2.7	3.1	4.7	6.1	6.3	7.1	11.3	10.6	7.4	3.6	3.5	2.2	
	≥ 10.0mm	0.4	0.8	1.6	2.9	2.5	3.3	5.5	5.6	3.2	1.7	0.9	0.5	
	≥ 30.0mm	0.0	0.1	0.1	0.6	0.5	1.4	2.5	2.8	1.6	0.5	0.2	0.0	
	≥ 80.0mm	0.0	0.0	0.0	0.0	0.0	0.2	0.4	0.5	0.5	0.1	0.0	0.0	
	≥ 100.0mm	0.0	0.0	0.0	0.0	0.0	0.1	0.1	0.3	0.3	0.1	0.0	0.0	
일 최대 풍속 Daily Max. W.S.	< 3.4 m/s	8.3	7.4	6.1	5.2	8.8	11.6	12.3	14.2	15.8	15.1	12.2	9.6	
	3.4-7.9 m/s	16.8	15.7	17.9	18.5	16.9	13.8	13.1	11.5	9.1	10.9	12.9	15.3	
	8.0-13.8 m/s	1.2	1.0	2.0	1.7	0.6	0.1	0.5	0.2	0.1	0.2	0.4	0.8	
	≥ 13.9 m/s	0.0	0.0	0.0	0.0	0.0	0.0	0.0	0.0	0.0	0.0	0.0	0.0	

월별평년값  
MONTHLY NORMALS

812 고령 Goryeong

계급별 일수 Categorized Frequencies of Weather Phenomena (일, day)

요소 Element		월 Month	1	2	3	4	5	6	7	8	9	10	11	12
			JAN.	FEB.	MAR.	APR.	MAY	JUN.	JUL.	AUG.	SEP.	OCT.	NOV.	DEC.
일평균기온 Daily Mean Temp.	< -5.0°C	3.2	0.6	0.0	0.0	0.0	0.0	0.0	0.0	0.0	0.0	0.0	0.0	1.1
	< 0.0°C	19.8	9.2	0.8	0.0	0.0	0.0	0.0	0.0	0.0	0.0	0.0	0.4	13.3
	≥ 5.0°C	1.1	4.7	21.6	29.1	30.4	28.9	29.3	30.6	29.4	29.7	19.5	3.1	
	≥ 25.0°C	0.0	0.0	0.0	0.0	0.1	2.6	15.7	19.6	1.9	0.0	0.0	0.0	
	≥ 30.0°C	0.0	0.0	0.0	0.0	0.0	0.0	0.6	0.3	0.0	0.0	0.0	0.0	
일최고기온 Daily Max. Temp.	< 0.0°C	1.3	0.4	0.0	0.0	0.0	0.0	0.0	0.0	0.0	0.0	0.0	0.0	0.5
	≥ 10.0°C	4.4	11.8	26.0	29.7	30.9	29.9	31.0	31.0	30.0	31.0	26.6	10.7	
	≥ 25.0°C	0.0	0.0	0.3	5.5	18.8	24.6	27.4	28.5	21.3	5.3	0.0	0.0	
	≥ 30.0°C	0.0	0.0	0.0	0.3	4.0	10.8	17.1	19.8	5.2	0.0	0.0	0.0	
	≥ 33.0°C	0.0	0.0	0.0	0.0	0.5	2.6	7.5	9.9	0.5	0.0	0.0	0.0	
	≥ 35.0°C	0.0	0.0	0.0	0.0	0.3	0.5	2.8	3.8	0.1	0.0	0.0	0.0	
일최저기온 Daily Min. Temp.	≤ -15.0°C	0.8	0.2	0.0	0.0	0.0	0.0	0.0	0.0	0.0	0.0	0.0	0.0	0.0
	≤ -12.0°C	3.9	0.7	0.0	0.0	0.0	0.0	0.0	0.0	0.0	0.0	0.0	0.0	0.8
	< -10.0°C	8.7	3.1	0.0	0.0	0.0	0.0	0.0	0.0	0.0	0.0	0.0	0.0	3.2
	< 0.0°C	29.4	24.5	17.7	3.5	0.0	0.0	0.0	0.0	0.0	1.1	14.5	28.5	
	≥ 5.0°C	0.2	0.8	3.8	16.0	30.0	29.9	31.0	31.0	30.0	23.6	5.8	0.4	
	≥ 25.0°C	0.0	0.0	0.0	0.0	0.0	0.0	1.0	1.1	0.0	0.0	0.0	0.0	
1시간강수량 1Hour Max. Precipitation	≥ 1.0mm	2.0	2.6	4.3	6.0	6.0	6.5	10.8	10.2	6.4	3.2	3.0	1.7	
	≥ 5.0mm	0.1	0.4	0.5	1.6	2.0	3.1	5.4	5.5	2.9	1.0	0.4	0.2	
	≥ 10.0mm	0.0	0.1	0.0	0.2	0.5	1.6	2.9	3.5	1.5	0.4	0.1	0.0	
	≥ 20.0mm	0.0	0.0	0.0	0.0	0.0	0.4	1.1	1.4	0.5	0.1	0.0	0.0	
	≥ 30.0mm	0.0	0.0	0.0	0.0	0.0	0.1	0.3	0.5	0.1	0.0	0.0	0.0	
일강수량 Daily Minimum Temp.	≥ 0.1mm	2.9	3.5	5.6	7.9	8.0	8.4	13.2	12.7	8.6	4.4	4.5	3.0	
	≥ 1.0mm	2.5	2.9	4.9	6.8	7.0	7.3	11.5	11.1	7.3	3.5	3.6	2.3	
	≥ 10.0mm	0.5	0.9	1.8	2.9	3.0	3.8	6.1	6.0	3.4	1.7	0.9	0.6	
	≥ 30.0mm	0.0	0.1	0.2	0.5	0.6	1.6	2.8	3.3	1.7	0.5	0.2	0.0	
	≥ 80.0mm	0.0	0.0	0.0	0.0	0.0	0.2	0.5	0.6	0.4	0.1	0.0	0.0	
	≥ 100.0mm	0.0	0.0	0.0	0.0	0.0	0.1	0.3	0.4	0.2	0.1	0.0	0.0	
일최대풍속 Daily Max. W.S.	< 3.4 m/s	16.6	13.6	11.5	10.6	14.7	18.3	17.4	19.3	21.0	20.4	17.8	17.0	
	3.4-7.9 m/s	9.6	10.5	14.6	14.6	11.6	7.3	8.3	6.8	4.3	5.5	6.8	8.4	
	8.0-13.8 m/s	0.1	0.0	0.3	0.2	0.0	0.0	0.0	0.1	0.1	0.0	0.0	0.0	
	≥ 13.9 m/s	0.0	0.0	0.0	0.0	0.0	0.0	0.0	0.0	0.0	0.0	0.0	0.0	

월별평년값  
MONTHLY NORMALS

813 청도 Cheongdo

계급별 일수 Categorized Frequencies of Weather Phenomena (일, day)

요소 Element		월 Month	1	2	3	4	5	6	7	8	9	10	11	12
			JAN.	FEB.	MAR.	APR.	MAY	JUN.	JUL.	AUG.	SEP.	OCT.	NOV.	DEC.
일평균기온 Daily Mean Temp.	< -5.0°C	3.4	0.8	0.0	0.0	0.0	0.0	0.0	0.0	0.0	0.0	0.0	0.0	0.7
	< 0.0°C	19.0	9.0	0.9	0.0	0.0	0.0	0.0	0.0	0.0	0.0	0.0	0.4	12.7
	≥ 5.0°C	1.4	4.8	21.2	28.6	28.9	28.0	28.8	30.4	29.5	29.1	19.2	19.2	3.5
	≥ 25.0°C	0.0	0.0	0.0	0.0	0.0	3.0	16.8	19.4	2.1	0.0	0.0	0.0	0.0
	≥ 30.0°C	0.0	0.0	0.0	0.0	0.0	0.0	0.5	0.8	0.0	0.0	0.0	0.0	0.0
일최고기온 Daily Max. Temp.	< 0.0°C	1.9	0.5	0.0	0.0	0.0	0.0	0.0	0.0	0.0	0.0	0.0	0.0	0.7
	≥ 10.0°C	4.6	11.1	25.0	29.8	31.0	30.0	31.0	31.0	30.0	30.9	26.1	11.0	11.0
	≥ 25.0°C	0.0	0.0	0.1	4.8	18.1	24.6	27.8	28.6	20.4	6.0	0.0	0.0	0.0
	≥ 30.0°C	0.0	0.0	0.0	0.3	4.1	11.7	17.5	19.8	5.6	0.0	0.0	0.0	0.0
	≥ 33.0°C	0.0	0.0	0.0	0.0	0.6	2.5	8.5	11.3	0.8	0.0	0.0	0.0	0.0
	≥ 35.0°C	0.0	0.0	0.0	0.0	0.1	0.5	3.5	5.8	0.2	0.0	0.0	0.0	0.0
일최저기온 Daily Min. Temp.	≤ -15.0°C	0.3	0.1	0.0	0.0	0.0	0.0	0.0	0.0	0.0	0.0	0.0	0.0	0.0
	≤ -12.0°C	3.1	0.6	0.0	0.0	0.0	0.0	0.0	0.0	0.0	0.0	0.0	0.0	0.5
	< -10.0°C	7.0	2.1	0.0	0.0	0.0	0.0	0.0	0.0	0.0	0.0	0.0	0.0	2.8
	< 0.0°C	28.5	23.7	15.7	2.2	0.0	0.0	0.0	0.0	0.0	0.9	14.5	27.6	27.6
	≥ 5.0°C	0.2	0.7	4.3	17.5	30.3	30.0	31.0	31.0	30.0	23.1	6.1	0.5	0.5
	≥ 25.0°C	0.0	0.0	0.0	0.0	0.0	0.1	1.6	1.0	0.1	0.0	0.0	0.0	0.0
1시간강수량 1Hour Max. Precipitation	≥ 1.0mm	2.0	2.7	4.7	6.0	6.1	6.4	10.4	9.8	6.6	2.8	2.9	2.0	2.0
	≥ 5.0mm	0.2	0.4	0.9	1.6	1.9	2.8	5.8	5.7	3.0	0.8	0.8	0.3	0.3
	≥ 10.0mm	0.0	0.0	0.2	0.3	0.6	1.6	3.1	3.3	1.6	0.3	0.1	0.0	0.0
	≥ 20.0mm	0.0	0.0	0.0	0.0	0.0	0.3	0.8	1.3	0.6	0.1	0.1	0.0	0.0
	≥ 30.0mm	0.0	0.0	0.0	0.0	0.0	0.0	0.3	0.3	0.3	0.0	0.0	0.0	0.0
일강수량 Daily Minimum Temp.	≥ 0.1mm	3.4	3.8	6.3	7.4	7.8	8.1	12.5	11.5	8.2	4.3	4.2	3.1	3.1
	≥ 1.0mm	2.6	3.1	5.3	6.7	6.8	7.1	11.3	10.4	7.3	3.2	3.5	2.5	2.5
	≥ 10.0mm	0.8	0.8	1.8	3.2	2.6	3.4	5.9	5.9	3.5	1.4	1.1	0.7	0.7
	≥ 30.0mm	0.0	0.1	0.4	0.7	0.8	1.5	2.4	2.6	1.6	0.5	0.2	0.0	0.0
	≥ 80.0mm	0.0	0.0	0.0	0.0	0.0	0.2	0.5	0.7	0.3	0.1	0.0	0.0	0.0
	≥ 100.0mm	0.0	0.0	0.0	0.0	0.0	0.1	0.3	0.3	0.2	0.1	0.0	0.0	0.0
일최대풍속 Daily Max. W.S.	< 3.4 m/s	10.4	8.6	7.3	5.1	7.8	10.5	11.4	13.3	15.5	16.2	13.5	11.2	11.2
	3.4-7.9 m/s	14.5	13.8	17.2	19.1	18.4	15.0	14.1	12.4	9.5	9.6	10.8	13.5	13.5
	8.0-13.8 m/s	1.0	0.9	1.5	1.4	0.4	0.1	0.2	0.3	0.3	0.2	0.5	1.0	1.0
	≥ 13.9 m/s	0.0	0.0	0.0	0.0	0.0	0.0	0.0	0.1	0.1	0.0	0.1	0.0	0.0

월별평년값  
MONTHLY NORMALS

815 예천 Yecheon

계급별 일수 Categorized Frequencies of Weather Phenomena (일, day)

요소 Element		월 Month	1	2	3	4	5	6	7	8	9	10	11	12
			JAN.	FEB.	MAR.	APR.	MAY	JUN.	JUL.	AUG.	SEP.	OCT.	NOV.	DEC.
일 평균 기온 Daily Mean Temp.	< -5.0°C	6.4	1.5	0.0	0.0	0.0	0.0	0.0	0.0	0.0	0.0	0.0	0.0	3.2
	< 0.0°C	21.3	12.1	1.1	0.0	0.0	0.0	0.0	0.0	0.0	0.0	0.0	1.6	15.7
	≥ 5.0°C	0.4	2.3	16.5	27.0	28.8	28.2	29.6	29.0	28.4	29.7	16.4	1.6	
	≥ 25.0°C	0.0	0.0	0.0	0.0	0.0	1.5	13.0	14.9	0.8	0.0	0.0	0.0	
	≥ 30.0°C	0.0	0.0	0.0	0.0	0.0	0.0	0.1	0.1	0.0	0.0	0.0	0.0	
일 최고 기온 Daily Max. Temp.	< 0.0°C	3.8	1.3	0.1	0.0	0.0	0.0	0.0	0.0	0.0	0.0	0.0	0.0	2.2
	≥ 10.0°C	2.0	8.0	22.7	29.1	31.0	30.0	31.0	30.9	30.0	30.8	23.0	5.5	
	≥ 25.0°C	0.0	0.0	0.1	5.0	17.0	25.1	27.3	28.3	19.4	4.0	0.0	0.0	
	≥ 30.0°C	0.0	0.0	0.0	0.3	2.9	10.3	16.2	18.3	3.9	0.0	0.0	0.0	
	≥ 33.0°C	0.0	0.0	0.0	0.0	0.3	1.8	6.4	9.1	0.5	0.0	0.0	0.0	
	≥ 35.0°C	0.0	0.0	0.0	0.0	0.0	0.3	1.9	2.5	0.0	0.0	0.0	0.0	
일 최저 기온 Daily Min. Temp.	≤ -15.0°C	1.6	0.3	0.0	0.0	0.0	0.0	0.0	0.0	0.0	0.0	0.0	0.0	0.5
	≤ -12.0°C	6.3	2.0	0.0	0.0	0.0	0.0	0.0	0.0	0.0	0.0	0.0	0.0	2.3
	< -10.0°C	11.1	4.1	0.1	0.0	0.0	0.0	0.0	0.0	0.0	0.0	0.0	0.0	5.6
	< 0.0°C	29.7	25.5	20.1	3.2	0.0	0.0	0.0	0.0	0.0	1.3	16.5	29.1	
	≥ 5.0°C	0.1	0.2	2.2	14.2	30.0	30.0	31.0	30.9	30.0	21.0	4.5	0.1	
	≥ 25.0°C	0.0	0.0	0.0	0.0	0.0	0.0	0.3	0.2	0.0	0.0	0.0	0.0	
1 시간 최 강 수 량 1Hour Max. Precipitation	≥ 1.0mm	1.7	2.0	3.9	4.9	5.5	6.0	10.3	10.2	6.0	3.6	3.1	2.2	
	≥ 5.0mm	0.1	0.2	0.6	1.2	1.8	3.0	5.3	5.5	2.7	0.8	0.3	0.1	
	≥ 10.0mm	0.0	0.0	0.1	0.1	0.5	1.4	3.0	2.9	1.1	0.3	0.1	0.0	
	≥ 20.0mm	0.0	0.0	0.0	0.0	0.0	0.3	0.9	0.9	0.3	0.0	0.0	0.0	
	≥ 30.0mm	0.0	0.0	0.0	0.0	0.0	0.1	0.2	0.4	0.2	0.0	0.0	0.0	
일 강 수 량 Daily Minimum Temp.	≥ 0.1mm	3.5	3.4	5.5	6.4	7.1	7.9	12.8	11.9	8.0	4.4	4.9	3.6	
	≥ 1.0mm	2.2	2.7	4.4	5.5	6.1	6.7	11.3	10.5	6.7	3.9	3.9	2.7	
	≥ 10.0mm	0.4	0.9	1.3	2.4	2.3	3.1	5.5	5.8	3.3	1.4	0.8	0.4	
	≥ 30.0mm	0.1	0.0	0.2	0.4	0.9	1.3	2.6	2.4	1.3	0.4	0.1	0.0	
	≥ 80.0mm	0.0	0.0	0.0	0.0	0.0	0.3	0.5	0.4	0.2	0.1	0.0	0.0	
	≥ 100.0mm	0.0	0.0	0.0	0.0	0.0	0.2	0.3	0.2	0.1	0.0	0.0	0.0	
일 최대 풍속 Daily Max. W.S.	< 3.4 m/s	12.3	11.4	9.8	9.1	12.8	17.0	17.9	18.8	20.8	20.1	16.9	13.1	
	3.4-7.9 m/s	13.0	12.1	15.0	14.7	12.2	7.9	7.6	6.6	3.5	6.0	8.4	12.0	
	8.0-13.8 m/s	0.2	0.0	0.3	0.3	0.1	0.0	0.0	0.1	0.0	0.0	0.0	0.0	
	≥ 13.9 m/s	0.0	0.0	0.0	0.0	0.0	0.0	0.0	0.1	0.0	0.0	0.0	0.0	

월별평년값  
MONTHLY NORMALS

822 김천 Gimcheon

계급별 일수 Categorized Frequencies of Weather Phenomena (일, day)

요소 Element		월 Month	1	2	3	4	5	6	7	8	9	10	11	12
			JAN.	FEB.	MAR.	APR.	MAY	JUN.	JUL.	AUG.	SEP.	OCT.	NOV.	DEC.
일 평균 기온 Daily Mean Temp.	< -5.0°C	4.3	1.0	0.0	0.0	0.0	0.0	0.0	0.0	0.0	0.0	0.0	0.0	2.0
	< 0.0°C	19.5	10.0	0.8	0.0	0.0	0.0	0.0	0.0	0.0	0.0	0.0	0.7	13.9
	≥ 5.0°C	0.7	3.6	19.7	28.3	29.9	28.9	30.1	29.6	29.1	29.8	20.1	3.1	
	≥ 25.0°C	0.0	0.0	0.0	0.0	0.2	3.9	17.7	19.3	2.1	0.0	0.0	0.0	
	≥ 30.0°C	0.0	0.0	0.0	0.0	0.0	0.0	0.9	0.7	0.0	0.0	0.0	0.0	
일 최고 기온 Daily Max. Temp.	< 0.0°C	3.9	0.9	0.0	0.0	0.0	0.0	0.0	0.0	0.0	0.0	0.0	0.0	2.0
	≥ 10.0°C	2.7	9.0	24.2	29.6	31.0	30.0	31.0	31.0	29.9	30.9	24.0	7.3	
	≥ 25.0°C	0.0	0.0	0.5	6.1	19.4	25.8	28.3	28.6	21.1	5.3	0.1	0.0	
	≥ 30.0°C	0.0	0.0	0.0	0.7	4.7	13.8	19.3	20.9	5.6	0.0	0.0	0.0	
	≥ 33.0°C	0.0	0.0	0.0	0.1	0.7	3.5	10.0	12.1	1.0	0.0	0.0	0.0	
	≥ 35.0°C	0.0	0.0	0.0	0.0	0.2	0.9	3.8	5.5	0.1	0.0	0.0	0.0	
일 최저 기온 Daily Min. Temp.	≤ -15.0°C	0.8	0.2	0.0	0.0	0.0	0.0	0.0	0.0	0.0	0.0	0.0	0.0	0.2
	≤ -12.0°C	4.1	0.9	0.0	0.0	0.0	0.0	0.0	0.0	0.0	0.0	0.0	0.0	1.2
	< -10.0°C	7.2	2.7	0.0	0.0	0.0	0.0	0.0	0.0	0.0	0.0	0.0	0.0	3.2
	< 0.0°C	28.9	24.3	16.9	3.3	0.0	0.0	0.0	0.0	0.0	1.1	12.8	27.7	
	≥ 5.0°C	0.1	0.4	3.2	16.5	29.5	30.0	31.0	31.0	29.8	22.4	5.5	0.3	
	≥ 25.0°C	0.0	0.0	0.0	0.0	0.0	0.0	0.8	1.0	0.0	0.0	0.0	0.0	
1 시간 최 대 강 수 량 1Hour Max. Precipitation	≥ 1.0mm	2.1	2.4	4.6	5.4	5.3	6.4	10.5	9.9	6.4	3.3	3.6	2.3	
	≥ 5.0mm	0.1	0.2	0.5	1.4	1.2	2.6	5.3	5.6	2.8	1.0	0.4	0.1	
	≥ 10.0mm	0.0	0.0	0.1	0.2	0.3	1.0	3.1	2.8	1.3	0.4	0.0	0.0	
	≥ 20.0mm	0.0	0.0	0.0	0.0	0.0	0.3	0.5	1.0	0.3	0.0	0.0	0.0	
	≥ 30.0mm	0.0	0.0	0.0	0.0	0.0	0.1	0.1	0.3	0.1	0.0	0.0	0.0	
일 강 수 량 Daily Minimum Temp.	≥ 0.1mm	3.9	3.8	6.1	7.1	7.0	8.8	13.0	12.6	8.6	4.6	5.6	3.9	
	≥ 1.0mm	2.9	3.1	5.3	6.1	5.6	7.4	11.2	11.1	7.3	3.9	4.4	3.1	
	≥ 10.0mm	0.7	0.7	1.4	2.5	2.1	3.1	6.3	5.7	3.5	1.4	1.0	0.6	
	≥ 30.0mm	0.0	0.1	0.1	0.6	0.6	1.3	2.5	2.7	1.6	0.6	0.2	0.0	
	≥ 80.0mm	0.0	0.0	0.0	0.0	0.0	0.1	0.3	0.5	0.4	0.1	0.0	0.0	
	≥ 100.0mm	0.0	0.0	0.0	0.0	0.0	0.1	0.0	0.3	0.2	0.1	0.0	0.0	
일 최대풍속 Daily Max. W.S.	< 3.4 m/s	8.1	8.5	7.4	7.4	12.4	17.6	20.5	19.6	20.3	16.1	11.7	9.5	
	3.4-7.9 m/s	17.5	15.2	17.9	16.3	12.3	7.6	5.6	6.1	4.7	9.8	13.5	16.1	
	8.0-13.8 m/s	0.4	0.3	0.6	0.3	0.3	0.1	0.1	0.0	0.1	0.1	0.3	0.3	
	≥ 13.9 m/s	0.0	0.0	0.0	0.0	0.0	0.0	0.0	0.0	0.0	0.0	0.0	0.0	



월별평년값  
MONTHLY NORMALS

823 군위 Gunwi

계급별 일수 Categorized Frequencies of Weather Phenomena (일, day)

요소 Element		월 Month	1	2	3	4	5	6	7	8	9	10	11	12
			JAN.	FEB.	MAR.	APR.	MAY	JUN.	JUL.	AUG.	SEP.	OCT.	NOV.	DEC.
일 평균 기온 Daily Mean Temp.	< -5.0°C	7.4	1.8	0.0	0.0	0.0	0.0	0.0	0.0	0.0	0.0	0.0	0.0	4.1
	< 0.0°C	23.7	13.9	1.7	0.0	0.0	0.0	0.0	0.0	0.0	0.0	0.0	1.8	18.1
	≥ 5.0°C	0.4	2.4	16.8	28.2	30.4	29.4	29.5	29.3	29.3	29.8	16.4	1.3	
	≥ 25.0°C	0.0	0.0	0.0	0.0	0.0	2.5	15.0	17.0	1.3	0.0	0.0	0.0	
	≥ 30.0°C	0.0	0.0	0.0	0.0	0.0	0.0	0.4	0.4	0.0	0.0	0.0	0.0	
일 최고 기온 Daily Max. Temp.	< 0.0°C	4.7	1.3	0.1	0.0	0.0	0.0	0.0	0.0	0.0	0.0	0.0	0.0	2.9
	≥ 10.0°C	2.3	8.0	23.3	29.5	31.0	30.0	31.0	31.0	30.0	30.8	23.1	6.3	
	≥ 25.0°C	0.0	0.0	0.2	5.1	18.2	25.6	28.2	28.5	20.0	4.6	0.0	0.0	
	≥ 30.0°C	0.0	0.0	0.0	0.6	4.3	11.8	18.4	20.4	5.3	0.0	0.0	0.0	
	≥ 33.0°C	0.0	0.0	0.0	0.0	0.6	3.2	8.8	11.4	1.0	0.0	0.0	0.0	
	≥ 35.0°C	0.0	0.0	0.0	0.0	0.1	0.7	3.5	5.3	0.0	0.0	0.0	0.0	
일 최저 기온 Daily Min. Temp.	≤ -15.0°C	2.4	0.4	0.1	0.1	0.0	0.0	0.0	0.0	0.0	0.0	0.0	0.0	0.4
	≤ -12.0°C	7.3	2.5	0.2	0.1	0.0	0.0	0.0	0.0	0.0	0.0	0.0	0.0	3.1
	< -10.0°C	12.5	5.5	0.2	0.2	0.0	0.0	0.0	0.0	0.0	0.0	0.1	6.9	
	< 0.0°C	29.8	25.8	20.8	4.4	0.0	0.0	0.0	0.0	0.0	1.5	17.3	29.3	
	≥ 5.0°C	0.0	0.2	1.8	13.5	28.8	30.0	31.0	31.0	30.0	20.6	4.1	0.1	
	≥ 25.0°C	0.0	0.0	0.0	0.0	0.0	0.0	0.2	0.2	0.0	0.0	0.0	0.0	
1 시간 최 대 강 수 량 1Hour Max. Precipitation	≥ 1.0mm	1.6	2.2	4.0	5.4	5.6	6.0	10.0	9.7	6.2	3.3	3.1	1.5	
	≥ 5.0mm	0.1	0.1	0.6	1.3	1.4	2.5	5.3	5.4	2.4	1.0	0.4	0.1	
	≥ 10.0mm	0.0	0.0	0.1	0.1	0.3	1.2	2.4	2.9	1.5	0.3	0.0	0.0	
	≥ 20.0mm	0.0	0.0	0.0	0.0	0.1	0.2	0.4	1.0	0.3	0.0	0.0	0.0	
	≥ 30.0mm	0.0	0.0	0.0	0.0	0.0	0.0	0.1	0.3	0.1	0.0	0.0	0.0	
일 강 수 량 Daily Minimum Temp.	≥ 0.1mm	2.9	3.5	5.8	6.8	6.9	8.3	12.3	12.1	8.0	4.9	4.8	2.9	
	≥ 1.0mm	2.3	2.9	4.9	6.0	6.0	6.9	10.7	10.6	7.0	3.8	3.8	2.0	
	≥ 10.0mm	0.4	0.6	1.6	2.4	2.2	3.2	5.3	5.6	3.0	1.3	0.9	0.4	
	≥ 30.0mm	0.0	0.1	0.1	0.5	0.6	1.3	2.0	2.5	1.4	0.4	0.1	0.0	
	≥ 80.0mm	0.0	0.0	0.0	0.0	0.0	0.1	0.3	0.4	0.3	0.1	0.0	0.0	
	≥ 100.0mm	0.0	0.0	0.0	0.0	0.0	0.0	0.0	0.1	0.1	0.0	0.0	0.0	
일 최대풍속 Daily Max. W.S.	< 3.4 m/s	9.4	7.6	5.5	4.7	7.0	7.9	9.0	10.5	12.6	14.3	12.0	10.0	
	3.4-7.9 m/s	15.4	15.0	17.6	18.6	18.3	17.1	16.1	14.3	12.3	11.6	12.4	14.6	
	8.0-13.8 m/s	1.7	1.5	3.1	2.0	1.0	0.2	0.3	0.5	0.5	0.4	1.1	1.5	
	≥ 13.9 m/s	0.0	0.0	0.0	0.0	0.0	0.0	0.0	0.0	0.0	0.0	0.0	0.0	

월별평년값  
MONTHLY NORMALS

825 칠곡 Chilgok

계급별 일수 Categorized Frequencies of Weather Phenomena (일, day)

요소 Element		월 Month	1	2	3	4	5	6	7	8	9	10	11	12
			JAN.	FEB.	MAR.	APR.	MAY	JUN.	JUL.	AUG.	SEP.	OCT.	NOV.	DEC.
일 평균 기온 Daily Mean Temp.	< -5.0°C		2.1	0.5	0.0	0.0	0.0	0.0	0.0	0.0	0.0	0.0	0.0	0.6
	< 0.0°C		16.4	7.5	0.5	0.0	0.0	0.0	0.0	0.0	0.0	0.0	0.3	10.5
	≥ 5.0°C		1.3	4.9	22.6	28.0	30.2	28.7	29.6	29.0	28.3	29.5	21.8	3.8
	≥ 25.0°C		0.0	0.0	0.0	0.0	0.2	5.8	18.3	19.1	2.2	0.0	0.0	0.0
	≥ 30.0°C		0.0	0.0	0.0	0.0	0.0	0.0	1.1	1.1	0.0	0.0	0.0	0.0
일 최고 기온 Daily Max. Temp.	< 0.0°C		2.6	0.5	0.0	0.0	0.0	0.0	0.0	0.0	0.0	0.0	0.0	1.0
	≥ 10.0°C		3.2	10.3	25.1	29.8	30.9	30.0	31.0	31.0	30.0	31.0	25.1	8.6
	≥ 25.0°C		0.0	0.0	0.3	5.8	19.6	25.6	28.1	28.9	22.4	6.1	0.1	0.0
	≥ 30.0°C		0.0	0.0	0.0	0.4	5.0	12.8	19.0	21.2	6.8	0.0	0.0	0.0
	≥ 33.0°C		0.0	0.0	0.0	0.0	0.7	3.5	9.5	11.8	1.0	0.0	0.0	0.0
	≥ 35.0°C		0.0	0.0	0.0	0.0	0.2	0.6	3.5	5.5	0.2	0.0	0.0	0.0
일 최저 기온 Daily Min. Temp.	≤ -15.0°C		0.0	0.0	0.0	0.0	0.0	0.0	0.0	0.0	0.0	0.0	0.0	0.0
	≤ -12.0°C		1.2	0.3	0.0	0.0	0.0	0.0	0.0	0.0	0.0	0.0	0.0	0.3
	< -10.0°C		3.3	1.1	0.0	0.0	0.0	0.0	0.0	0.0	0.0	0.0	0.0	1.0
	< 0.0°C		28.9	24.0	14.4	1.3	0.0	0.0	0.0	0.0	0.0	0.5	11.3	27.2
	≥ 5.0°C		0.2	0.7	4.3	18.1	30.5	30.0	31.0	31.0	30.0	24.9	6.5	0.4
	≥ 25.0°C		0.0	0.0	0.0	0.0	0.0	0.0	2.7	3.1	0.0	0.0	0.0	0.0
1 시간 최 대 강 수 량 1Hour Max. Precipitation	≥ 1.0mm		1.6	2.3	4.1	5.6	5.6	6.2	9.9	9.5	6.0	3.3	3.2	1.5
	≥ 5.0mm		0.1	0.1	0.6	1.2	1.5	2.8	5.1	4.9	2.5	1.0	0.5	0.1
	≥ 10.0mm		0.0	0.0	0.0	0.1	0.4	1.1	2.6	2.8	1.3	0.4	0.0	0.0
	≥ 20.0mm		0.0	0.0	0.0	0.0	0.1	0.2	0.9	0.7	0.4	0.0	0.0	0.0
	≥ 30.0mm		0.0	0.0	0.0	0.0	0.0	0.1	0.4	0.3	0.3	0.0	0.0	0.0
일 강 수 량 Daily Minimum Temp.	≥ 0.1mm		3.1	3.9	5.8	7.1	7.5	8.6	12.3	12.0	7.9	4.8	5.1	2.9
	≥ 1.0mm		2.3	2.9	4.9	6.1	6.2	7.3	10.8	10.1	6.8	3.6	3.9	2.0
	≥ 10.0mm		0.4	0.5	1.6	2.4	2.4	3.1	5.4	5.5	2.9	1.5	0.9	0.4
	≥ 30.0mm		0.0	0.1	0.1	0.5	0.7	1.1	2.5	2.2	1.4	0.4	0.2	0.0
	≥ 80.0mm		0.0	0.0	0.0	0.0	0.0	0.2	0.4	0.5	0.3	0.0	0.0	0.0
	≥ 100.0mm		0.0	0.0	0.0	0.0	0.0	0.0	0.1	0.1	0.2	0.0	0.0	0.0
일 최대 풍속 Daily Max. W.S.	< 3.4 m/s		5.3	4.5	3.6	2.9	5.2	5.2	6.9	8.2	11.1	11.0	7.4	5.0
	3.4-7.9 m/s		17.4	16.0	17.7	18.3	18.7	19.0	17.8	15.1	12.4	13.9	15.9	18.0
	8.0-13.8 m/s		3.4	3.1	4.8	3.5	2.6	0.7	1.0	0.8	0.4	0.8	2.0	2.9
	≥ 13.9 m/s		0.0	0.0	0.0	0.0	0.0	0.0	0.0	0.0	0.1	0.0	0.0	0.0

월별평년값  
MONTHLY NORMALS

827 경산 Gyeongsan

계급별 일수 Categorized Frequencies of Weather Phenomena (일, day)

요소 Element		월 Month	1 JAN.	2 FEB.	3 MAR.	4 APR.	5 MAY	6 JUN.	7 JUL.	8 AUG.	9 SEP.	10 OCT.	11 NOV.	12 DEC.
일 평균 기온 Daily Mean Temp.	< -5.0°C		1.1	0.4	0.0	0.0	0.0	0.0	0.0	0.0	0.0	0.0	0.0	0.3
	< 0.0°C		12.4	4.9	0.5	0.0	0.0	0.0	0.0	0.0	0.0	0.0	0.1	7.9
	≥ 5.0°C		1.8	7.6	24.1	28.4	30.1	29.4	29.6	29.5	29.5	30.1	25.0	6.4
	≥ 25.0°C		0.0	0.0	0.0	0.0	0.9	7.3	19.0	21.0	3.8	0.0	0.0	0.0
	≥ 30.0°C		0.0	0.0	0.0	0.0	0.0	0.0	3.7	3.4	0.1	0.0	0.0	0.0
일 최고 기온 Daily Max. Temp.	< 0.0°C		2.2	0.4	0.0	0.0	0.0	0.0	0.0	0.0	0.0	0.0	0.0	1.0
	≥ 10.0°C		3.6	10.8	25.4	29.8	31.0	30.0	31.0	30.8	30.0	30.9	26.3	9.7
	≥ 25.0°C		0.0	0.0	0.3	6.3	20.0	25.1	28.0	28.9	21.3	6.7	0.2	0.0
	≥ 30.0°C		0.0	0.0	0.0	0.8	6.3	14.3	20.1	21.5	7.5	0.1	0.0	0.0
	≥ 35.0°C		0.0	0.0	0.0	0.0	1.1	4.9	12.2	14.7	2.1	0.0	0.0	0.0
일 최저 기온 Daily Min. Temp.	≤ -15.0°C		0.0	0.0	0.0	0.0	0.0	0.0	0.0	0.0	0.0	0.0	0.0	0.0
	≤ -12.0°C		0.6	0.1	0.0	0.0	0.0	0.0	0.0	0.0	0.0	0.0	0.0	0.0
	< -10.0°C		1.6	0.3	0.0	0.0	0.0	0.0	0.0	0.0	0.0	0.0	0.0	0.3
	< 0.0°C		27.2	21.2	8.3	0.1	0.0	0.0	0.0	0.0	0.0	0.1	6.0	23.8
	≥ 5.0°C		0.3	1.3	7.4	24.3	31.0	30.0	31.0	30.8	30.0	28.9	10.7	0.9
1 시간 최 대 강 수 량 1Hour Max. Precipitation	≥ 1.0mm		2.1	2.5	4.5	5.6	5.5	6.4	9.8	9.1	6.3	3.1	3.0	1.9
	≥ 5.0mm		0.1	0.3	0.9	1.4	1.5	2.4	5.4	5.3	2.5	0.8	0.5	0.3
	≥ 10.0mm		0.0	0.0	0.1	0.2	0.4	1.0	3.0	2.9	1.3	0.2	0.2	0.0
	≥ 20.0mm		0.0	0.0	0.0	0.1	0.0	0.3	0.6	1.0	0.3	0.0	0.0	0.0
	≥ 30.0mm		0.0	0.0	0.0	0.0	0.0	0.1	0.1	0.3	0.1	0.0	0.0	0.0
일 강 수 량 Daily Minimum Temp.	≥ 0.1mm		3.5	3.9	6.3	6.9	7.5	8.0	12.2	11.1	8.1	4.3	4.3	3.1
	≥ 1.0mm		2.8	3.0	5.4	6.1	6.3	7.0	10.5	9.7	7.1	3.6	3.4	2.5
	≥ 10.0mm		0.5	0.8	1.8	2.7	2.3	3.4	5.5	5.1	3.1	1.5	1.0	0.7
	≥ 30.0mm		0.1	0.1	0.3	0.5	0.7	1.2	2.0	2.4	1.6	0.5	0.2	0.0
	≥ 80.0mm		0.0	0.0	0.0	0.0	0.1	0.2	0.5	0.4	0.4	0.1	0.0	0.0
일 최대 풍속 Daily Max. W.S.	< 3.4 m/s		8.5	6.5	4.1	3.3	4.7	5.5	5.2	6.5	8.5	10.5	10.4	8.8
	3.4-7.9 m/s		17.2	17.0	20.4	20.3	20.6	19.4	19.7	18.4	16.5	15.5	14.7	16.7
	8.0-13.8 m/s		0.8	0.7	1.6	1.4	1.0	0.6	0.7	0.7	0.4	0.4	0.5	0.6
	≥ 13.9 m/s		0.0	0.0	0.0	0.0	0.0	0.0	0.0	0.0	0.0	0.0	0.0	0.0

월별평년값  
MONTHLY NORMALS

828 달성 Dalseong

계급별 일수 Categorized Frequencies of Weather Phenomena (일, day)

요소 Element		월 Month	1	2	3	4	5	6	7	8	9	10	11	12
			JAN.	FEB.	MAR.	APR.	MAY	JUN.	JUL.	AUG.	SEP.	OCT.	NOV.	DEC.
일평균기온 Daily Mean Temp.	< -5.0°C	1.0	0.3	0.0	0.0	0.0	0.0	0.0	0.0	0.0	0.0	0.0	0.0	0.2
	< 0.0°C	11.6	4.7	0.3	0.0	0.0	0.0	0.0	0.0	0.0	0.0	0.0	0.1	7.1
	≥ 5.0°C	2.0	8.1	23.2	28.3	30.0	27.5	29.9	30.0	28.5	29.7	24.4	6.4	
	≥ 25.0°C	0.0	0.0	0.0	0.0	0.3	6.2	19.3	21.9	3.4	0.0	0.0	0.0	
	≥ 30.0°C	0.0	0.0	0.0	0.0	0.0	0.0	2.3	2.3	0.0	0.0	0.0	0.0	
일최고기온 Daily Max. Temp.	< 0.0°C	1.1	0.3	0.0	0.0	0.0	0.0	0.0	0.0	0.0	0.0	0.0	0.0	0.3
	≥ 10.0°C	5.4	12.2	26.0	29.9	31.0	30.0	31.0	31.0	30.0	31.0	27.0	11.4	
	≥ 25.0°C	0.0	0.0	0.3	6.3	20.7	26.2	28.7	29.2	23.5	7.5	0.2	0.0	
	≥ 30.0°C	0.0	0.0	0.0	0.4	5.8	14.0	19.5	22.7	8.8	0.0	0.0	0.0	
	≥ 33.0°C	0.0	0.0	0.0	0.0	1.0	4.1	11.1	14.2	1.5	0.0	0.0	0.0	
	≥ 35.0°C	0.0	0.0	0.0	0.0	0.3	0.9	5.8	8.2	0.4	0.0	0.0	0.0	
일최저기온 Daily Min. Temp.	≤ -15.0°C	0.0	0.0	0.0	0.0	0.0	0.0	0.0	0.0	0.0	0.0	0.0	0.0	0.2
	≤ -12.0°C	0.3	0.1	0.0	0.0	0.0	0.0	0.0	0.0	0.0	0.0	0.0	0.0	0.2
	< -10.0°C	1.5	0.5	0.0	0.0	0.0	0.0	0.0	0.0	0.0	0.0	0.0	0.0	0.4
	< 0.0°C	26.9	21.1	9.4	0.6	0.0	0.0	0.0	0.0	0.0	0.1	6.7	23.9	
	≥ 5.0°C	0.4	1.2	6.9	22.1	30.9	30.0	31.0	31.0	30.0	28.5	10.0	0.8	
	≥ 25.0°C	0.0	0.0	0.0	0.0	0.0	0.1	4.6	5.1	0.1	0.0	0.0	0.0	
1시간강수량 1Hour Max. Precipitation	≥ 1.0mm	1.9	2.7	4.2	5.8	5.5	6.3	10.2	10.0	6.1	3.3	3.0	1.8	
	≥ 5.0mm	0.1	0.2	0.6	1.4	1.7	2.8	5.7	5.5	2.7	1.1	0.4	0.2	
	≥ 10.0mm	0.0	0.0	0.1	0.2	0.3	1.4	2.6	3.2	1.4	0.2	0.1	0.0	
	≥ 20.0mm	0.0	0.0	0.0	0.0	0.0	0.2	1.0	1.0	0.4	0.0	0.0	0.0	
	≥ 30.0mm	0.0	0.0	0.0	0.0	0.0	0.1	0.3	0.4	0.3	0.0	0.0	0.0	
일강수량 Daily Minimum Temp.	≥ 0.1mm	3.2	3.6	5.6	7.4	7.7	7.9	12.6	12.0	7.7	4.0	4.3	3.0	
	≥ 1.0mm	2.4	3.0	4.8	6.6	6.4	6.9	10.9	10.7	6.8	3.5	3.5	2.3	
	≥ 10.0mm	0.5	0.9	1.8	2.9	2.5	3.4	5.9	5.5	3.3	1.9	0.9	0.6	
	≥ 30.0mm	0.0	0.1	0.2	0.4	0.7	1.3	2.3	2.8	1.5	0.4	0.2	0.0	
	≥ 80.0mm	0.0	0.0	0.0	0.0	0.0	0.2	0.5	0.6	0.3	0.0	0.0	0.0	
	≥ 100.0mm	0.0	0.0	0.0	0.0	0.0	0.1	0.3	0.3	0.2	0.0	0.0	0.0	
일최대풍속 Daily Max. W.S.	< 3.4 m/s	8.6	8.6	7.1	6.2	8.9	9.6	10.8	12.7	13.1	13.0	12.7	10.2	
	3.4-7.9 m/s	15.9	14.4	16.8	18.0	17.1	14.6	14.7	12.3	11.2	12.7	12.3	14.7	
	8.0-13.8 m/s	0.6	0.6	1.2	1.0	0.5	0.1	0.4	0.5	0.1	0.1	0.4	0.6	
	≥ 13.9 m/s	0.0	0.0	0.0	0.0	0.0	0.0	0.0	0.0	0.0	0.0	0.0	0.0	

월별평년값  
MONTHLY NORMALS

846 서구 Daeguseogu

계급별 일수 Categorized Frequencies of Weather Phenomena (일, day)

요소 Element		월 Month	1 JAN.	2 FEB.	3 MAR.	4 APR.	5 MAY	6 JUN.	7 JUL.	8 AUG.	9 SEP.	10 OCT.	11 NOV.	12 DEC.
일 평균 기온 Daily Mean Temp.	< -5.0°C		1.5	0.6	0.0	0.0	0.0	0.0	0.0	0.0	0.0	0.0	0.0	0.6
	< 0.0°C		10.8	4.7	0.4	0.0	0.0	0.0	0.0	0.0	0.0	0.0	0.0	7.2
	≥ 5.0°C		2.7	8.9	24.2	28.5	30.4	29.4	30.1	30.5	29.6	30.5	25.5	8.2
	≥ 25.0°C		0.0	0.0	0.0	0.0	1.1	8.9	19.7	22.6	4.4	0.0	0.0	0.0
	≥ 30.0°C		0.0	0.0	0.0	0.0	0.0	0.0	3.6	3.7	0.0	0.0	0.0	0.0
일 최고 기온 Daily Max. Temp.	< 0.0°C		2.3	0.5	0.0	0.0	0.0	0.0	0.0	0.0	0.0	0.0	0.0	1.1
	≥ 10.0°C		3.4	10.6	25.1	29.7	31.0	30.0	31.0	31.0	30.0	31.0	25.7	9.3
	≥ 25.0°C		0.0	0.0	0.3	5.6	19.7	25.7	28.6	28.9	21.5	5.4	0.0	0.0
	≥ 30.0°C		0.0	0.0	0.0	0.6	5.6	13.9	19.4	21.7	6.1	0.0	0.0	0.0
	≥ 33.0°C		0.0	0.0	0.0	0.0	0.8	4.1	11.0	13.5	1.5	0.0	0.0	0.0
	≥ 35.0°C		0.0	0.0	0.0	0.0	0.3	1.3	5.1	7.2	0.2	0.0	0.0	0.0
일 최저 기온 Daily Min. Temp.	≤ -15.0°C		0.0	0.0	0.0	0.0	0.0	0.0	0.0	0.0	0.0	0.0	0.0	0.0
	≤ -12.0°C		0.3	0.1	0.0	0.0	0.0	0.0	0.0	0.0	0.0	0.0	0.0	0.0
	< -10.0°C		1.2	0.4	0.0	0.0	0.0	0.0	0.0	0.0	0.0	0.0	0.0	0.3
	< 0.0°C		25.7	19.3	6.6	0.0	0.0	0.0	0.0	0.0	0.0	0.0	4.4	21.7
	≥ 5.0°C		0.5	1.4	9.3	26.0	31.0	30.0	31.0	31.0	30.0	29.8	12.7	0.8
	≥ 25.0°C		0.0	0.0	0.0	0.0	0.0	0.1	6.6	8.0	0.4	0.0	0.0	0.0
1 시간 최 다 강 수 량 1Hour Max. Precipitation	≥ 1.0mm		1.9	2.5	4.6	5.6	5.5	6.5	10.8	10.2	7.0	3.3	3.1	2.0
	≥ 5.0mm		0.1	0.2	0.6	1.1	1.6	3.1	5.2	5.6	2.8	1.2	0.4	0.2
	≥ 10.0mm		0.0	0.0	0.0	0.0	0.4	1.4	2.6	3.2	1.5	0.4	0.2	0.0
	≥ 20.0mm		0.0	0.0	0.0	0.0	0.0	0.4	0.8	1.1	0.3	0.1	0.0	0.0
	≥ 30.0mm		0.0	0.0	0.0	0.0	0.0	0.2	0.2	0.2	0.1	0.0	0.0	0.0
일 강 수 량 Daily Minimum Temp.	≥ 0.1mm		3.1	3.8	6.1	7.3	7.6	8.9	12.7	12.3	8.7	4.6	4.6	3.3
	≥ 1.0mm		2.5	3.0	5.4	6.2	6.2	7.5	11.4	10.8	7.6	3.6	3.7	2.6
	≥ 10.0mm		0.6	0.7	1.9	2.8	2.3	3.6	5.5	5.7	3.5	1.7	1.0	0.7
	≥ 30.0mm		0.0	0.1	0.2	0.4	0.6	1.4	2.4	2.9	1.7	0.5	0.2	0.0
	≥ 80.0mm		0.0	0.0	0.0	0.0	0.1	0.2	0.4	0.6	0.5	0.1	0.0	0.0
	≥ 100.0mm		0.0	0.0	0.0	0.0	0.0	0.1	0.3	0.2	0.2	0.0	0.0	0.0
일 최대 풍속 Daily Max. W.S.	< 3.4 m/s		10.3	9.5	6.4	4.2	6.4	7.6	8.2	10.8	13.4	15.0	13.6	11.0
	3.4-7.9 m/s		14.2	13.7	18.8	20.0	18.6	16.3	17.2	14.8	11.4	10.8	11.5	13.9
	8.0-13.8 m/s		0.2	0.3	0.6	0.5	0.2	0.1	0.1	0.2	0.1	0.0	0.0	0.1
	≥ 13.9 m/s		0.0	0.0	0.0	0.0	0.0	0.0	0.0	0.0	0.0	0.0	0.0	0.0

월별평년값  
MONTHLY NORMALS

876 삼척 Samchuk

계급별 일수 Categorized Frequencies of Weather Phenomena (일, day)

요소 Element		월 Month	1	2	3	4	5	6	7	8	9	10	11	12
			JAN.	FEB.	MAR.	APR.	MAY	JUN.	JUL.	AUG.	SEP.	OCT.	NOV.	DEC.
일평균기온 Daily Mean Temp.	< -5.0°C	0.9	0.5	0.0	0.0	0.0	0.0	0.0	0.0	0.0	0.0	0.0	0.0	0.3
	< 0.0°C	10.1	5.8	0.9	0.0	0.0	0.0	0.0	0.0	0.0	0.0	0.0	0.1	6.2
	≥ 5.0°C	4.1	8.5	21.2	29.5	30.9	29.9	30.9	30.9	29.9	30.9	26.0	11.2	
	≥ 25.0°C	0.0	0.0	0.0	0.1	1.1	2.8	12.2	15.9	0.9	0.0	0.0	0.0	
	≥ 30.0°C	0.0	0.0	0.0	0.0	0.0	0.2	1.5	1.4	0.0	0.0	0.0	0.0	
일최고기온 Daily Max. Temp.	< 0.0°C	1.9	0.9	0.1	0.0	0.0	0.0	0.0	0.0	0.0	0.0	0.0	0.0	0.8
	≥ 10.0°C	2.9	7.1	18.7	27.8	31.0	30.0	31.0	31.0	30.0	31.0	24.9	9.2	
	≥ 25.0°C	0.0	0.0	0.2	2.6	9.5	13.5	20.4	25.5	9.8	1.1	0.0	0.0	
	≥ 30.0°C	0.0	0.0	0.0	0.4	1.5	2.5	10.4	11.8	0.8	0.1	0.0	0.0	
	≥ 33.0°C	0.0	0.0	0.0	0.1	0.3	0.6	4.6	3.8	0.3	0.0	0.0	0.0	
	≥ 35.0°C	0.0	0.0	0.0	0.0	0.0	0.1	1.3	1.2	0.1	0.0	0.0	0.0	
일최저기온 Daily Min. Temp.	≤ -15.0°C	0.0	0.0	0.0	0.0	0.0	0.0	0.0	0.0	0.0	0.0	0.0	0.0	0.0
	≤ -12.0°C	0.4	0.1	0.0	0.0	0.0	0.0	0.0	0.0	0.0	0.0	0.0	0.0	0.0
	< -10.0°C	0.8	0.4	0.0	0.0	0.0	0.0	0.0	0.0	0.0	0.0	0.0	0.0	0.0
	< 0.0°C	23.1	16.9	6.7	0.1	0.0	0.0	0.0	0.0	0.0	0.0	2.3	16.6	
	≥ 5.0°C	0.4	0.8	7.3	22.9	30.9	30.0	31.0	31.0	30.0	30.2	15.8	1.7	
	≥ 25.0°C	0.0	0.0	0.0	0.0	0.1	0.1	3.4	2.9	0.0	0.0	0.0	0.0	
1시간강수량 1Hour Max. Precipitation	≥ 1.0mm	3.5	3.1	6.1	5.5	4.5	5.6	11.1	9.9	8.2	5.4	4.3	2.2	
	≥ 5.0mm	0.4	0.4	0.8	0.8	0.9	1.9	4.8	4.8	3.7	1.9	1.1	0.3	
	≥ 10.0mm	0.0	0.0	0.0	0.1	0.1	0.6	2.4	2.3	1.8	0.9	0.2	0.1	
	≥ 20.0mm	0.0	0.0	0.0	0.1	0.0	0.1	0.8	0.5	0.6	0.3	0.0	0.0	
	≥ 30.0mm	0.0	0.0	0.0	0.0	0.0	0.0	0.2	0.1	0.2	0.1	0.0	0.0	
일강수량 Daily Minimum Temp.	≥ 0.1mm	4.4	4.1	7.5	7.9	6.9	7.9	13.1	12.8	10.8	6.5	5.7	3.0	
	≥ 1.0mm	3.9	3.6	6.6	6.4	5.3	6.6	12.1	10.9	8.9	5.8	5.0	2.6	
	≥ 10.0mm	1.5	1.3	2.1	2.1	1.6	2.2	5.2	5.1	4.8	2.4	1.6	1.1	
	≥ 30.0mm	0.2	0.4	0.3	0.3	0.2	0.6	2.6	2.3	2.5	0.8	0.5	0.1	
	≥ 80.0mm	0.0	0.0	0.0	0.1	0.1	0.4	0.8	0.4	0.5	0.3	0.0	0.0	
	≥ 100.0mm	0.0	0.0	0.0	0.1	0.1	0.2	0.5	0.2	0.2	0.2	0.0	0.0	
일최대풍속 Daily Max. W.S.	< 3.4 m/s	1.9	1.4	0.6	0.1	0.8	2.3	3.8	3.7	3.9	2.7	2.8	2.2	
	3.4-7.9 m/s	20.5	18.8	20.9	19.2	21.2	19.9	19.1	19.5	18.5	20.2	19.0	20.1	
	8.0-13.8 m/s	1.4	1.4	2.1	3.6	1.6	0.7	0.6	0.5	0.5	0.7	1.2	1.2	
	≥ 13.9 m/s	0.0	0.0	0.0	0.0	0.0	0.0	0.0	0.1	0.0	0.0	0.0	0.0	

월 별 평 년 값  
MONTHLY NORMALS

901 울기 Ulgi

계급별 일수 Categorized Frequencies of Weather Phenomena (일, day)

요소 Element		월 Month	1 JAN.	2 FEB.	3 MAR.	4 APR.	5 MAY	6 JUN.	7 JUL.	8 AUG.	9 SEP.	10 OCT.	11 NOV.	12 DEC.
일 평균 기 온 Daily Mean Temp.	< -5.0°C		0.5	0.1	0.0	0.0	0.0	0.0	0.0	0.0	0.0	0.0	0.0	0.0
	< 0.0°C		6.0	2.3	0.0	0.0	0.0	0.0	0.0	0.0	0.0	0.0	0.0	3.4
	≥ 5.0°C		11.1	14.1	26.4	29.6	30.2	28.2	30.2	30.6	29.6	30.7	28.1	16.7
	≥ 25.0°C		0.0	0.0	0.0	0.0	0.0	0.0	4.1	14.4	2.0	0.0	0.0	0.0
	≥ 30.0°C		0.0	0.0	0.0	0.0	0.0	0.0	0.0	0.0	0.0	0.0	0.0	0.0
일 최 고 기 온 Daily Max. Temp.	< 0.0°C		0.8	0.1	0.0	0.0	0.0	0.0	0.0	0.0	0.0	0.0	0.0	0.1
	≥ 10.0°C		7.9	12.2	25.0	29.8	31.0	30.0	31.0	31.0	30.0	31.0	28.5	15.8
	≥ 25.0°C		0.0	0.0	0.0	0.0	2.0	5.4	16.8	26.4	13.6	2.3	0.0	0.0
	≥ 30.0°C		0.0	0.0	0.0	0.0	0.1	0.0	1.4	5.6	0.5	0.0	0.0	0.0
	≥ 33.0°C		0.0	0.0	0.0	0.0	0.0	0.0	0.2	0.6	0.0	0.0	0.0	0.0
	≥ 35.0°C		0.0	0.0	0.0	0.0	0.0	0.0	0.0	0.0	0.0	0.0	0.0	0.0
일 최 저 기 온 Daily Min. Temp.	≤ -15.0°C		0.0	0.0	0.0	0.0	0.0	0.0	0.0	0.0	0.0	0.0	0.0	0.0
	≤ -12.0°C		0.1	0.0	0.0	0.0	0.0	0.0	0.0	0.0	0.0	0.0	0.0	0.0
	< -10.0°C		0.2	0.1	0.0	0.0	0.0	0.0	0.0	0.0	0.0	0.0	0.0	0.0
	< 0.0°C		15.6	10.5	2.7	0.0	0.0	0.0	0.0	0.0	0.0	0.0	0.5	10.8
	≥ 5.0°C		3.2	6.5	17.4	28.5	31.0	30.0	31.0	31.0	30.0	30.9	22.9	8.0
	≥ 25.0°C		0.0	0.0	0.0	0.0	0.0	0.0	0.0	0.3	4.1	0.2	0.0	0.0
1 시 간 최 다 강 수 량 1Hour Max. Precipitation	≥ 1.0mm		3.5	3.4	5.3	5.7	5.8	6.7	8.5	7.9	7.0	4.0	3.6	2.5
	≥ 5.0mm		0.3	0.4	0.9	1.9	1.8	2.6	4.3	3.7	2.8	1.6	1.1	0.2
	≥ 10.0mm		0.0	0.1	0.2	0.3	0.7	1.3	2.5	1.9	1.4	0.6	0.3	0.0
	≥ 20.0mm		0.0	0.0	0.0	0.0	0.0	0.3	0.9	0.7	0.4	0.1	0.1	0.0
	≥ 30.0mm		0.0	0.0	0.0	0.0	0.0	0.1	0.2	0.2	0.1	0.0	0.1	0.0
일 강 수 량 Daily Minimum Temp.	≥ 0.1mm		4.6	5.1	6.8	7.3	7.3	8.7	11.3	10.0	9.0	5.5	5.0	3.5
	≥ 1.0mm		4.0	4.4	6.0	6.3	6.4	7.8	9.4	8.5	7.8	4.4	4.1	3.0
	≥ 10.0mm		1.2	1.5	2.0	2.9	2.9	3.1	4.5	3.9	3.8	1.8	1.6	0.8
	≥ 30.0mm		0.1	0.3	0.4	0.8	0.8	1.4	2.2	1.7	1.6	0.7	0.5	0.1
	≥ 80.0mm		0.0	0.0	0.0	0.0	0.1	0.3	0.4	0.4	0.4	0.2	0.1	0.0
	≥ 100.0mm		0.0	0.0	0.0	0.0	0.1	0.1	0.3	0.2	0.2	0.1	0.0	0.0
일 최 대 풍 속 Daily Max. W.S.	< 3.4 m/s		10.9	7.5	5.1	3.1	5.6	7.4	7.1	7.8	9.3	10.8	10.9	11.3
	3.4-7.9 m/s		13.0	13.3	17.3	17.8	18.2	16.9	16.1	17.2	14.4	14.1	13.3	13.0
	8.0-13.8 m/s		1.9	1.6	2.8	4.2	2.2	1.1	2.5	1.3	1.5	1.5	1.3	1.9
	≥ 13.9 m/s		0.0	0.0	0.0	0.0	0.0	0.0	0.0	0.1	0.1	0.1	0.0	0.0

월별평년값  
MONTHLY NORMALS

907 삼천포 Samcheonpo

계급별 일수 Categorized Frequencies of Weather Phenomena (일, day)

요소 Element		월 Month	1 JAN.	2 FEB.	3 MAR.	4 APR.	5 MAY	6 JUN.	7 JUL.	8 AUG.	9 SEP.	10 OCT.	11 NOV.	12 DEC.
일평균기온 Daily Mean Temp.	< -5.0°C		0.3	0.0	0.0	0.0	0.0	0.0	0.0	0.0	0.0	0.0	0.0	0.0
	< 0.0°C		5.5	2.2	0.1	0.0	0.0	0.0	0.0	0.0	0.0	0.0	0.0	2.1
	≥ 5.0°C		6.6	12.4	26.9	29.5	30.4	29.2	29.8	29.8	28.5	30.1	28.5	14.9
	≥ 25.0°C		0.0	0.0	0.0	0.0	0.0	0.4	13.3	23.0	4.8	0.0	0.0	0.0
	≥ 30.0°C		0.0	0.0	0.0	0.0	0.0	0.0	0.2	0.3	0.0	0.0	0.0	0.0
일최고기온 Daily Max. Temp.	< 0.0°C		0.7	0.3	0.0	0.0	0.0	0.0	0.0	0.0	0.0	0.0	0.0	0.0
	≥ 10.0°C		5.3	10.8	24.8	29.8	31.0	30.0	31.0	31.0	30.0	31.0	28.1	12.9
	≥ 25.0°C		0.0	0.0	0.0	0.3	5.4	16.1	27.0	29.7	23.1	5.8	0.0	0.0
	≥ 30.0°C		0.0	0.0	0.0	0.0	0.3	0.6	8.4	16.9	3.9	0.0	0.0	0.0
	≥ 33.0°C		0.0	0.0	0.0	0.0	0.0	0.0	1.7	4.5	0.1	0.0	0.0	0.0
	≥ 35.0°C		0.0	0.0	0.0	0.0	0.0	0.0	0.4	0.8	0.0	0.0	0.0	0.0
일최저기온 Daily Min. Temp.	≤ -15.0°C		0.0	0.0	0.0	0.0	0.0	0.0	0.0	0.0	0.0	0.0	0.0	0.0
	≤ -12.0°C		0.0	0.0	0.0	0.0	0.0	0.0	0.0	0.0	0.0	0.0	0.0	0.0
	< -10.0°C		0.1	0.0	0.0	0.0	0.0	0.0	0.0	0.0	0.0	0.0	0.0	0.0
	< 0.0°C		19.2	12.6	3.0	0.0	0.0	0.0	0.0	0.0	0.0	0.0	0.4	12.4
	≥ 5.0°C		1.5	3.1	14.5	28.3	31.0	30.0	31.0	31.0	30.0	30.8	20.7	4.3
	≥ 25.0°C		0.0	0.0	0.0	0.0	0.0	0.0	0.0	2.7	7.3	0.5	0.0	0.0
1시간강수량 1Hour Max. Precipitation	≥ 1.0mm		2.5	2.9	4.8	6.5	6.5	7.2	9.6	8.8	5.9	3.3	3.6	2.3
	≥ 5.0mm		0.4	0.7	1.2	2.6	2.9	3.5	5.6	5.1	3.3	1.2	1.0	0.4
	≥ 10.0mm		0.1	0.3	0.3	0.9	1.1	1.8	3.4	3.2	1.7	0.5	0.2	0.1
	≥ 20.0mm		0.0	0.0	0.0	0.1	0.0	0.4	1.2	0.9	0.6	0.2	0.0	0.0
	≥ 30.0mm		0.0	0.0	0.0	0.0	0.0	0.2	0.5	0.3	0.2	0.1	0.0	0.0
일강수량 Daily Minimum Temp.	≥ 0.1mm		3.5	4.0	6.5	7.8	8.0	9.1	11.8	10.2	7.5	4.3	4.6	3.4
	≥ 1.0mm		3.0	3.4	5.6	7.1	7.0	7.6	10.6	9.4	6.6	3.7	4.2	2.9
	≥ 10.0mm		1.0	1.3	2.4	3.4	3.5	4.0	5.9	5.3	3.3	1.6	1.3	0.7
	≥ 30.0mm		0.1	0.4	0.6	1.5	1.6	1.9	3.1	2.8	1.9	0.7	0.4	0.1
	≥ 80.0mm		0.0	0.0	0.0	0.1	0.3	0.5	0.9	0.4	0.3	0.1	0.0	0.0
	≥ 100.0mm		0.0	0.0	0.0	0.0	0.1	0.3	0.7	0.3	0.1	0.1	0.0	0.0
일최대풍속 Daily Max. W.S.	< 3.4 m/s		3.8	5.1	4.8	4.7	6.3	6.6	7.4	7.1	6.6	6.1	5.0	3.5
	3.4-7.9 m/s		18.9	16.4	17.5	16.8	18.1	17.6	16.6	17.1	17.5	18.4	17.0	18.5
	8.0-13.8 m/s		3.4	2.6	4.0	3.8	2.0	1.3	1.7	1.7	0.9	1.8	3.4	3.9
	≥ 13.9 m/s		0.0	0.1	0.1	0.1	0.0	0.0	0.1	0.2	0.3	0.0	0.0	0.0



월 별 평 년 값  
MONTHLY NORMALS

910 영도 Yeongdo

계급별 일수 Categorized Frequencies of Weather Phenomena (일, day)

요소 Element		월 Month	1	2	3	4	5	6	7	8	9	10	11	12
			JAN.	FEB.	MAR.	APR.	MAY	JUN.	JUL.	AUG.	SEP.	OCT.	NOV.	DEC.
일 평균 기 온 Daily Mean Temp.	< -5.0°C	0.4	0.2	0.0	0.0	0.0	0.0	0.0	0.0	0.0	0.0	0.0	0.0	0.0
	< 0.0°C	5.2	1.9	0.1	0.0	0.0	0.0	0.0	0.0	0.0	0.0	0.0	0.0	3.1
	≥ 5.0°C	11.6	14.3	24.9	26.4	29.0	28.4	29.2	28.8	27.9	29.0	27.5	17.5	
	≥ 25.0°C	0.0	0.0	0.0	0.0	0.0	0.0	6.0	16.1	2.3	0.0	0.0	0.0	
	≥ 30.0°C	0.0	0.0	0.0	0.0	0.0	0.0	0.0	0.0	0.0	0.0	0.0	0.0	
일 최 고 기 온 Daily Max. Temp.	< 0.0°C	1.0	0.2	0.0	0.0	0.0	0.0	0.0	0.0	0.0	0.0	0.0	0.0	0.3
	≥ 10.0°C	6.5	11.5	24.4	29.3	30.8	29.9	31.0	31.0	29.8	31.0	27.5	14.2	
	≥ 25.0°C	0.0	0.0	0.0	0.0	1.3	5.7	18.5	27.4	15.7	1.6	0.0	0.0	
	≥ 30.0°C	0.0	0.0	0.0	0.0	0.0	0.0	1.8	7.9	0.8	0.0	0.0	0.0	
	≥ 33.0°C	0.0	0.0	0.0	0.0	0.0	0.0	0.2	0.3	0.0	0.0	0.0	0.0	
	≥ 35.0°C	0.0	0.0	0.0	0.0	0.0	0.0	0.0	0.0	0.0	0.0	0.0	0.0	
일 최 저 기 온 Daily Min. Temp.	≤ -15.0°C	0.0	0.0	0.0	0.0	0.0	0.0	0.0	0.0	0.0	0.0	0.0	0.0	0.0
	≤ -12.0°C	0.1	0.0	0.0	0.0	0.0	0.0	0.0	0.0	0.0	0.0	0.0	0.0	0.0
	< -10.0°C	0.3	0.1	0.0	0.0	0.0	0.0	0.0	0.0	0.0	0.0	0.0	0.0	0.0
	< 0.0°C	14.7	9.3	2.7	0.0	0.0	0.0	0.0	0.0	0.0	0.0	0.7	10.3	
	≥ 5.0°C	3.6	7.2	18.8	28.3	30.8	29.9	31.0	31.0	29.8	30.8	23.1	8.9	
	≥ 25.0°C	0.0	0.0	0.0	0.0	0.0	0.0	0.4	4.4	0.1	0.0	0.0	0.0	
1 시 간 최 다 강 수 량 1Hour Max. Precipitation	≥ 1.0mm	2.6	3.1	4.9	5.8	5.4	7.0	8.6	7.6	5.5	3.4	3.1	2.6	
	≥ 5.0mm	0.5	0.6	1.1	2.4	2.3	3.0	4.8	4.1	2.7	1.5	0.7	0.4	
	≥ 10.0mm	0.1	0.2	0.3	0.8	1.0	1.5	2.8	2.3	1.3	0.9	0.3	0.1	
	≥ 20.0mm	0.0	0.0	0.0	0.0	0.1	0.5	1.2	0.8	0.3	0.3	0.0	0.0	
	≥ 30.0mm	0.0	0.0	0.0	0.0	0.0	0.2	0.6	0.4	0.1	0.0	0.0	0.0	
일 강 수 량 Daily Minimum Temp.	≥ 0.1mm	4.2	4.6	6.3	7.3	7.1	9.0	11.5	9.0	6.9	4.3	4.8	3.5	
	≥ 1.0mm	3.1	3.9	5.6	6.4	6.3	7.8	9.7	7.9	6.0	3.7	3.9	3.0	
	≥ 10.0mm	0.9	1.1	2.0	3.4	3.0	3.4	5.0	4.4	3.2	1.9	1.1	0.8	
	≥ 30.0mm	0.1	0.3	0.6	1.3	1.1	1.5	2.8	1.9	1.2	0.9	0.3	0.3	
	≥ 80.0mm	0.0	0.0	0.0	0.2	0.2	0.5	0.7	0.4	0.3	0.1	0.0	0.0	
	≥ 100.0mm	0.0	0.0	0.0	0.1	0.0	0.3	0.5	0.2	0.1	0.0	0.0	0.0	
일 최 대 풍 속 Daily Max. W.S.	< 3.4 m/s	1.0	0.9	0.4	0.8	1.0	0.8	0.9	1.0	1.4	3.4	2.6	1.2	
	3.4-7.9 m/s	20.9	18.0	16.4	13.6	17.4	17.0	16.7	16.5	14.7	15.9	17.5	20.7	
	8.0-13.8 m/s	3.9	4.2	7.2	8.4	6.9	6.7	6.4	6.4	6.8	5.0	4.1	3.8	
	≥ 13.9 m/s	0.5	0.9	1.4	1.1	0.6	0.7	1.2	1.1	1.1	0.7	0.5	0.1	

월별평년값  
MONTHLY NORMALS

918 고성 Goseong

계급별 일수 Categorized Frequencies of Weather Phenomena (일, day)

요소 Element		월 Month	1	2	3	4	5	6	7	8	9	10	11	12
			JAN.	FEB.	MAR.	APR.	MAY	JUN.	JUL.	AUG.	SEP.	OCT.	NOV.	DEC.
일평균기온 Daily Mean Temp.	< -5.0°C	0.5	0.1	0.0	0.0	0.0	0.0	0.0	0.0	0.0	0.0	0.0	0.0	0.0
	< 0.0°C	8.8	3.4	0.2	0.0	0.0	0.0	0.0	0.0	0.0	0.0	0.0	0.0	4.3
	≥ 5.0°C	4.1	9.9	24.9	29.2	30.2	28.9	30.1	30.4	28.9	30.6	26.3	10.6	
	≥ 25.0°C	0.0	0.0	0.0	0.0	0.0	1.0	17.6	24.0	4.9	0.0	0.0	0.0	
	≥ 30.0°C	0.0	0.0	0.0	0.0	0.0	0.0	0.8	1.0	0.0	0.0	0.0	0.0	
일최고기온 Daily Max. Temp.	< 0.0°C	0.5	0.1	0.0	0.0	0.0	0.0	0.0	0.0	0.0	0.0	0.0	0.0	0.0
	≥ 10.0°C	7.5	13.5	26.5	29.9	31.0	30.0	31.0	31.0	30.0	31.0	28.3	14.6	
	≥ 25.0°C	0.0	0.0	0.0	1.2	12.0	22.0	28.4	29.9	23.4	8.0	0.2	0.0	
	≥ 30.0°C	0.0	0.0	0.0	0.0	0.9	4.0	13.3	20.0	6.5	0.0	0.0	0.0	
	≥ 33.0°C	0.0	0.0	0.0	0.0	0.0	0.3	4.1	9.0	1.3	0.0	0.0	0.0	
	≥ 35.0°C	0.0	0.0	0.0	0.0	0.0	0.0	1.3	3.1	0.3	0.0	0.0	0.0	
일최저기온 Daily Min. Temp.	≤ -15.0°C	0.0	0.0	0.0	0.0	0.0	0.0	0.0	0.0	0.0	0.0	0.0	0.0	0.0
	≤ -12.0°C	0.3	0.1	0.0	0.0	0.0	0.0	0.0	0.0	0.0	0.1	0.0	0.0	
	< -10.0°C	1.3	0.4	0.0	0.0	0.0	0.0	0.0	0.0	0.0	0.1	0.0	0.1	
	< 0.0°C	26.1	19.8	9.7	0.8	0.0	0.0	0.0	0.0	0.0	0.2	5.1	22.0	
	≥ 5.0°C	0.6	1.8	7.0	22.3	30.9	30.0	31.0	31.0	30.0	28.0	11.9	1.4	
	≥ 25.0°C	0.0	0.0	0.0	0.0	0.0	0.0	4.7	7.7	0.3	0.0	0.0	0.0	
1시간강수량 1Hour Max. Precipitation	≥ 1.0mm	2.6	3.2	5.2	6.4	6.5	7.3	9.8	9.1	6.2	3.6	3.5	2.5	
	≥ 5.0mm	0.4	0.6	1.4	2.7	2.9	3.5	6.0	5.5	3.0	1.4	0.9	0.4	
	≥ 10.0mm	0.1	0.1	0.4	0.9	1.2	1.7	4.0	2.9	1.5	0.4	0.4	0.1	
	≥ 20.0mm	0.0	0.0	0.0	0.3	0.2	0.5	1.6	1.0	0.6	0.2	0.0	0.0	
	≥ 30.0mm	0.0	0.0	0.0	0.0	0.0	0.1	0.7	0.3	0.4	0.2	0.0	0.0	
일강수량 Daily Minimum Temp.	≥ 0.1mm	3.8	4.6	6.8	7.8	7.9	9.1	12.4	10.8	7.9	4.4	4.8	3.5	
	≥ 1.0mm	3.1	3.8	5.7	7.1	7.0	8.0	10.8	9.6	6.8	4.0	4.1	3.0	
	≥ 10.0mm	0.8	1.2	2.6	3.6	3.9	4.1	6.3	5.6	3.4	1.8	1.3	0.7	
	≥ 30.0mm	0.1	0.4	0.9	1.9	1.6	2.0	3.1	2.7	1.7	0.7	0.3	0.1	
	≥ 80.0mm	0.0	0.0	0.1	0.1	0.3	0.5	1.0	0.6	0.4	0.3	0.0	0.0	
	≥ 100.0mm	0.0	0.0	0.0	0.0	0.2	0.2	0.7	0.3	0.2	0.1	0.0	0.0	
일최대풍속 Daily Max. W.S.	< 3.4 m/s	4.4	2.6	2.4	3.0	4.0	3.8	4.6	5.1	5.8	6.7	5.7	6.2	
	3.4-7.9 m/s	20.8	19.9	21.6	19.6	19.8	20.3	19.7	19.3	18.0	18.2	17.5	18.1	
	8.0-13.8 m/s	0.7	1.0	2.3	2.7	1.9	1.1	1.9	1.5	0.9	0.7	0.8	0.9	
	≥ 13.9 m/s	0.0	0.0	0.1	0.0	0.0	0.0	0.1	0.1	0.1	0.0	0.0	0.0	

월별평년값  
MONTHLY NORMALS

919 창녕 Changnyeong

계급별 일수 Categorized Frequencies of Weather Phenomena (일, day)

요소 Element		월 Month	1 JAN.	2 FEB.	3 MAR.	4 APR.	5 MAY	6 JUN.	7 JUL.	8 AUG.	9 SEP.	10 OCT.	11 NOV.	12 DEC.
일평균기온 Daily Mean Temp.	< -5.0°C		2.3	0.4	0.0	0.0	0.0	0.0	0.0	0.0	0.0	0.0	0.0	0.4
	< 0.0°C		17.9	7.5	0.6	0.0	0.0	0.0	0.0	0.0	0.0	0.0	0.2	11.2
	≥ 5.0°C		1.5	5.6	22.4	28.6	29.8	28.2	28.8	27.9	27.5	29.3	21.1	3.9
	≥ 25.0°C		0.0	0.0	0.0	0.0	0.3	5.8	19.4	20.3	3.3	0.0	0.0	0.0
	≥ 30.0°C		0.0	0.0	0.0	0.0	0.0	0.0	1.8	1.6	0.0	0.0	0.0	0.0
일최고기온 Daily Max. Temp.	< 0.0°C		1.3	0.3	0.0	0.0	0.0	0.0	0.0	0.0	0.0	0.0	0.0	0.3
	≥ 10.0°C		5.5	12.7	26.2	29.9	31.0	30.0	31.0	31.0	30.0	31.0	26.9	11.4
	≥ 25.0°C		0.0	0.0	0.4	6.2	20.5	26.2	28.8	29.3	22.9	8.4	0.2	0.0
	≥ 30.0°C		0.0	0.0	0.0	0.5	6.0	14.6	19.9	22.3	9.3	0.1	0.0	0.0
	≥ 35.0°C		0.0	0.0	0.0	0.0	1.1	4.5	10.6	13.8	1.7	0.0	0.0	0.0
일최저기온 Daily Min. Temp.	≤ -15.0°C		0.2	0.0	0.0	0.0	0.0	0.0	0.0	0.0	0.0	0.0	0.0	0.0
	≤ -12.0°C		2.6	0.4	0.0	0.0	0.0	0.0	0.0	0.0	0.0	0.0	0.0	0.3
	< -10.0°C		6.2	2.3	0.0	0.0	0.0	0.0	0.0	0.0	0.0	0.0	0.0	1.8
	< 0.0°C		28.6	24.3	16.4	2.9	0.0	0.0	0.0	0.0	0.0	0.6	12.9	27.5
	≥ 5.0°C		0.3	0.8	3.8	16.4	30.2	29.8	31.0	31.0	30.0	24.4	7.0	0.5
1시간강수량 1Hour Max. Precipitation	≥ 1.0mm		2.1	2.9	4.3	6.3	6.0	6.7	10.3	9.8	6.2	3.4	3.0	1.8
	≥ 5.0mm		0.1	0.4	1.0	1.5	2.1	2.9	5.3	5.4	2.9	1.3	0.7	0.3
	≥ 10.0mm		0.0	0.1	0.2	0.2	0.6	1.5	3.1	3.6	1.6	0.5	0.1	0.1
	≥ 20.0mm		0.0	0.0	0.1	0.0	0.1	0.3	1.0	1.4	0.6	0.0	0.1	0.0
	≥ 30.0mm		0.0	0.0	0.0	0.0	0.0	0.0	0.3	0.6	0.3	0.0	0.0	0.0
일강수량 Daily Minimum Temp.	≥ 0.1mm		3.2	3.9	6.0	7.9	8.0	8.5	12.3	11.6	7.7	4.6	4.4	3.0
	≥ 1.0mm		2.6	3.2	5.1	7.0	6.5	7.6	10.9	10.4	7.1	3.7	3.5	2.3
	≥ 10.0mm		0.6	1.0	2.0	2.9	2.9	3.4	5.6	5.5	3.4	1.8	1.0	0.6
	≥ 30.0mm		0.0	0.1	0.4	0.6	0.8	1.6	2.7	2.9	1.7	0.6	0.2	0.1
	≥ 80.0mm		0.0	0.0	0.0	0.0	0.1	0.2	0.5	0.7	0.4	0.1	0.0	0.0
일최대풍속 Daily Max. W.S.	< 3.4 m/s		5.5	4.9	3.1	1.8	3.6	2.8	4.4	5.6	6.8	10.1	8.3	8.1
	3.4-7.9 m/s		18.9	17.3	20.4	21.8	21.2	21.3	20.2	18.1	16.1	14.8	15.8	16.4
	8.0-13.8 m/s		1.3	1.3	2.1	1.7	1.0	0.5	0.7	0.7	0.6	1.0	0.9	0.4
	≥ 13.9 m/s		0.0	0.0	0.0	0.0	0.0	0.0	0.1	0.0	0.1	0.0	0.0	0.0

월별평년값  
MONTHLY NORMALS

920 함안 Haman

계급별 일수 Categorized Frequencies of Weather Phenomena (일, day)

요소 Element		월 Month	1	2	3	4	5	6	7	8	9	10	11	12
			JAN.	FEB.	MAR.	APR.	MAY	JUN.	JUL.	AUG.	SEP.	OCT.	NOV.	DEC.
일 평균 기온 Daily Mean Temp.	< -5.0°C	2.2	0.4	0.0	0.0	0.0	0.0	0.0	0.0	0.0	0.0	0.0	0.0	0.5
	< 0.0°C	16.5	7.4	0.5	0.0	0.0	0.0	0.0	0.0	0.0	0.0	0.0	0.4	11.9
	≥ 5.0°C	1.4	5.4	22.4	28.2	29.3	28.5	29.6	30.0	29.3	30.1	21.2	3.5	
	≥ 25.0°C	0.0	0.0	0.0	0.0	0.1	3.0	17.8	20.3	2.7	0.0	0.0	0.0	
	≥ 30.0°C	0.0	0.0	0.0	0.0	0.0	0.0	0.6	0.6	0.0	0.0	0.0	0.0	
일 최고 기온 Daily Max. Temp.	< 0.0°C	0.6	0.1	0.0	0.0	0.0	0.0	0.0	0.0	0.0	0.0	0.0	0.0	0.0
	≥ 10.0°C	7.6	14.7	27.3	29.9	31.0	30.0	31.0	31.0	30.0	30.9	27.7	13.1	
	≥ 25.0°C	0.0	0.0	0.3	6.1	20.7	25.8	28.3	28.9	23.2	9.0	0.3	0.0	
	≥ 30.0°C	0.0	0.0	0.0	0.5	5.1	12.6	19.3	22.8	9.4	0.2	0.0	0.0	
	≥ 33.0°C	0.0	0.0	0.0	0.0	0.8	3.3	10.0	13.8	1.8	0.0	0.0	0.0	
	≥ 35.0°C	0.0	0.0	0.0	0.0	0.3	0.8	4.0	6.4	0.3	0.0	0.0	0.0	
일 최저 기온 Daily Min. Temp.	≤ -15.0°C	0.5	0.1	0.0	0.0	0.0	0.0	0.0	0.0	0.0	0.0	0.0	0.0	0.0
	≤ -12.0°C	3.2	0.6	0.0	0.0	0.0	0.0	0.0	0.0	0.0	0.0	0.0	0.0	0.7
	< -10.0°C	7.1	2.4	0.1	0.0	0.0	0.0	0.0	0.0	0.0	0.0	0.0	0.0	2.5
	< 0.0°C	29.1	24.5	17.2	3.0	0.0	0.0	0.0	0.0	0.0	0.8	13.8	28.0	
	≥ 5.0°C	0.2	0.8	3.9	15.4	30.0	30.0	31.0	31.0	30.0	23.3	6.0	0.5	
	≥ 25.0°C	0.0	0.0	0.0	0.0	0.0	0.1	1.8	1.8	0.1	0.0	0.0	0.0	
1 시간 최 대 강 수 량 1Hour Max. Precipitation	≥ 1.0mm	2.3	3.2	5.1	6.2	5.8	6.9	9.7	10.0	6.3	3.1	3.4	2.0	
	≥ 5.0mm	0.1	0.5	1.0	1.9	1.9	2.8	5.7	5.5	3.3	1.1	0.8	0.3	
	≥ 10.0mm	0.0	0.1	0.2	0.3	0.7	1.1	3.0	3.2	1.6	0.4	0.3	0.1	
	≥ 20.0mm	0.0	0.0	0.1	0.0	0.1	0.2	1.0	1.0	0.5	0.1	0.0	0.0	
	≥ 30.0mm	0.0	0.0	0.0	0.0	0.0	0.0	0.4	0.3	0.4	0.1	0.0	0.0	
일 강 수 량 Daily Minimum Temp.	≥ 0.1mm	3.5	4.1	6.2	7.4	7.6	8.7	12.2	11.9	8.3	4.0	4.6	3.0	
	≥ 1.0mm	2.8	3.5	5.5	6.7	6.5	7.7	10.6	10.4	7.2	3.3	3.7	2.5	
	≥ 10.0mm	0.9	1.2	2.3	3.0	2.8	3.4	5.8	5.9	3.7	1.6	1.1	0.8	
	≥ 30.0mm	0.0	0.3	0.5	0.6	0.8	1.4	2.8	2.8	1.6	0.6	0.3	0.1	
	≥ 80.0mm	0.0	0.0	0.0	0.0	0.1	0.3	0.6	0.5	0.5	0.1	0.0	0.0	
	≥ 100.0mm	0.0	0.0	0.0	0.0	0.1	0.1	0.3	0.3	0.3	0.1	0.0	0.0	
일 최대풍속 Daily Max. W.S.	< 3.4 m/s	13.5	10.3	5.4	4.1	8.6	10.7	12.5	13.9	15.6	17.2	15.8	14.8	
	3.4-7.9 m/s	10.5	12.8	20.1	20.4	16.5	14.0	13.1	10.6	8.8	9.0	9.4	10.5	
	8.0-13.8 m/s	0.2	0.2	0.5	0.2	0.3	0.2	0.5	0.5	0.2	0.1	0.4	0.5	
	≥ 13.9 m/s	0.0	0.0	0.0	0.0	0.0	0.0	0.0	0.0	0.0	0.0	0.0	0.0	

월 별 평 년 값  
MONTHLY NORMALS

921 가덕도 Gadeok-do

계급별 일수 Categorized Frequencies of Weather Phenomena (일, day)

요소 Element		월 Month	1 JAN.	2 FEB.	3 MAR.	4 APR.	5 MAY	6 JUN.	7 JUL.	8 AUG.	9 SEP.	10 OCT.	11 NOV.	12 DEC.
일 평균 기온 Daily Mean Temp.	< -5.0°C		0.3	0.0	0.0	0.0	0.0	0.0	0.0	0.0	0.0	0.0	0.0	0.0
	< 0.0°C		4.1	1.4	0.0	0.0	0.0	0.0	0.0	0.0	0.0	0.0	0.0	2.0
	≥ 5.0°C		11.4	14.6	25.7	28.5	29.4	27.3	27.5	26.0	26.1	29.0	26.8	16.9
	≥ 25.0°C		0.0	0.0	0.0	0.0	0.0	0.0	9.7	17.9	3.0	0.0	0.0	0.0
	≥ 30.0°C		0.0	0.0	0.0	0.0	0.0	0.0	0.0	0.1	0.0	0.0	0.0	0.0
일 최 고 기온 Daily Max. Temp.	< 0.0°C		0.6	0.1	0.0	0.0	0.0	0.0	0.0	0.0	0.0	0.0	0.0	0.0
	≥ 10.0°C		6.8	12.2	25.1	29.7	30.5	29.6	30.6	30.6	29.3	31.0	28.0	15.0
	≥ 25.0°C		0.0	0.0	0.0	0.0	3.8	11.0	23.2	28.6	19.3	4.0	0.1	0.0
	≥ 30.0°C		0.0	0.0	0.0	0.0	0.0	0.2	6.8	13.5	2.6	0.0	0.0	0.0
	≥ 33.0°C		0.0	0.0	0.0	0.0	0.0	0.0	0.8	3.2	0.1	0.0	0.0	0.0
	≥ 35.0°C		0.0	0.0	0.0	0.0	0.0	0.0	0.0	0.3	0.0	0.0	0.0	0.0
일 최 저 기온 Daily Min. Temp.	≤ -15.0°C		0.0	0.0	0.0	0.0	0.0	0.0	0.0	0.0	0.0	0.0	0.0	0.0
	≤ -12.0°C		0.0	0.0	0.0	0.0	0.0	0.0	0.0	0.0	0.0	0.0	0.0	0.0
	< -10.0°C		0.0	0.0	0.0	0.0	0.0	0.0	0.0	0.0	0.0	0.0	0.0	0.0
	< 0.0°C		12.6	8.2	1.9	0.0	0.0	0.0	0.0	0.0	0.0	0.0	0.2	8.0
	≥ 5.0°C		3.5	6.0	18.4	28.8	30.5	29.6	30.6	30.6	29.3	30.9	25.0	9.8
	≥ 25.0°C		0.0	0.0	0.0	0.0	0.0	0.0	0.0	1.6	7.6	0.3	0.0	0.0
1 시 간 최 다 강 수 량 1Hour Max. Precipitation	≥ 1.0mm		2.6	3.2	5.1	6.2	5.7	6.8	8.9	7.5	5.2	3.3	3.1	2.4
	≥ 5.0mm		0.4	0.7	1.3	2.4	2.0	2.8	4.9	4.1	2.7	1.2	0.8	0.4
	≥ 10.0mm		0.0	0.2	0.3	0.4	0.6	1.2	3.1	2.0	1.4	0.5	0.3	0.2
	≥ 20.0mm		0.0	0.0	0.0	0.1	0.1	0.4	1.0	0.6	0.4	0.1	0.1	0.0
	≥ 30.0mm		0.0	0.0	0.0	0.0	0.0	0.1	0.5	0.1	0.1	0.1	0.0	0.0
일 강 수 량 Daily Minimum Temp.	≥ 0.1mm		3.7	4.6	6.6	7.7	7.2	8.6	11.0	9.0	6.7	4.0	4.6	3.6
	≥ 1.0mm		3.1	3.6	5.7	6.8	6.5	7.6	9.6	8.2	5.9	3.7	3.9	3.1
	≥ 10.0mm		0.9	1.2	2.4	3.1	2.6	3.2	4.9	4.1	3.0	1.6	1.1	0.6
	≥ 30.0mm		0.1	0.3	0.6	1.0	1.0	1.4	2.5	1.4	1.3	0.7	0.4	0.2
	≥ 80.0mm		0.0	0.0	0.0	0.1	0.1	0.2	0.7	0.2	0.3	0.1	0.0	0.0
	≥ 100.0mm		0.0	0.0	0.0	0.0	0.0	0.1	0.4	0.2	0.1	0.0	0.0	0.0
일 최 대 풍 속 Daily Max. W.S.	< 3.4 m/s		0.6	0.7	0.4	0.7	1.9	1.6	1.5	0.7	0.8	0.6	1.1	0.6
	3.4-7.9 m/s		11.5	11.5	11.2	10.3	12.6	12.8	13.0	11.4	10.4	14.2	13.1	11.0
	8.0-13.8 m/s		10.9	8.5	10.9	10.0	9.0	8.8	8.8	9.4	9.6	9.1	7.7	10.3
	≥ 13.9 m/s		1.1	1.0	1.4	2.3	2.0	0.9	1.3	1.0	1.4	0.7	0.6	0.7

월별평년값  
MONTHLY NORMALS

923 기장 Gijang

계급별 일수 Categorized Frequencies of Weather Phenomena (일, day)

요소 Element		월 Month	1	2	3	4	5	6	7	8	9	10	11	12
			JAN.	FEB.	MAR.	APR.	MAY	JUN.	JUL.	AUG.	SEP.	OCT.	NOV.	DEC.
일 평균 기온 Daily Mean Temp.	< -5.0°C	0.3	0.1	0.0	0.0	0.0	0.0	0.0	0.0	0.0	0.0	0.0	0.0	0.0
	< 0.0°C	5.9	2.4	0.0	0.0	0.0	0.0	0.0	0.0	0.0	0.0	0.0	0.0	3.1
	≥ 5.0°C	8.5	13.1	25.9	27.8	29.6	27.6	29.2	29.0	28.6	28.9	26.9	14.1	
	≥ 25.0°C	0.0	0.0	0.0	0.0	0.0	1.3	13.8	19.6	2.5	0.0	0.0	0.0	
	≥ 30.0°C	0.0	0.0	0.0	0.0	0.0	0.0	0.1	0.4	0.0	0.0	0.0	0.0	
일 최고 기온 Daily Max. Temp.	< 0.0°C	0.6	0.1	0.0	0.0	0.0	0.0	0.0	0.0	0.0	0.0	0.0	0.0	0.0
	≥ 10.0°C	9.0	14.1	25.5	29.8	31.0	30.0	31.0	31.0	29.9	31.0	28.6	17.1	
	≥ 25.0°C	0.0	0.0	0.0	1.5	8.7	14.3	24.8	28.8	17.7	3.4	0.1	0.1	
	≥ 30.0°C	0.0	0.0	0.0	0.1	0.5	2.6	11.7	15.3	2.4	0.0	0.0	0.0	
	≥ 33.0°C	0.0	0.0	0.0	0.0	0.0	0.0	3.3	5.1	0.5	0.0	0.0	0.0	
	≥ 35.0°C	0.0	0.0	0.0	0.0	0.0	0.0	0.4	0.9	0.2	0.0	0.0	0.0	
일 최저 기온 Daily Min. Temp.	≤ -15.0°C	0.0	0.0	0.0	0.0	0.0	0.0	0.0	0.0	0.0	0.0	0.0	0.0	0.0
	≤ -12.0°C	0.0	0.0	0.0	0.0	0.0	0.0	0.0	0.0	0.0	0.0	0.0	0.0	0.0
	< -10.0°C	0.3	0.1	0.0	0.0	0.0	0.0	0.0	0.0	0.0	0.0	0.0	0.0	0.0
	< 0.0°C	21.6	15.7	6.4	0.3	0.0	0.0	0.0	0.0	0.0	0.2	3.4	17.8	
	≥ 5.0°C	1.9	3.0	10.0	23.7	31.0	30.0	31.0	31.0	29.9	29.6	16.1	4.0	
	≥ 25.0°C	0.0	0.0	0.0	0.0	0.0	0.0	2.3	4.3	0.1	0.0	0.0	0.0	
1 시간 최 대 강 수 량 1Hour Max. Precipitation	≥ 1.0mm	3.1	3.7	5.7	6.9	6.0	6.7	10.1	8.7	7.0	3.7	3.9	2.9	
	≥ 5.0mm	0.5	0.7	1.5	2.7	2.7	3.1	5.6	4.6	3.6	1.7	1.0	0.4	
	≥ 10.0mm	0.1	0.4	0.5	1.1	1.4	1.6	3.3	2.8	2.0	0.7	0.4	0.1	
	≥ 20.0mm	0.0	0.1	0.0	0.1	0.2	0.3	1.2	1.0	0.6	0.3	0.0	0.0	
	≥ 30.0mm	0.0	0.0	0.0	0.0	0.0	0.1	0.5	0.4	0.1	0.0	0.0	0.0	
일 강 수 량 Daily Minimum Temp.	≥ 0.1mm	4.7	5.2	7.3	8.4	8.1	8.8	12.1	10.4	8.9	5.0	5.2	3.9	
	≥ 1.0mm	4.0	4.3	6.1	7.3	6.8	7.6	10.7	9.1	7.7	4.1	4.5	3.4	
	≥ 10.0mm	1.4	1.6	2.5	3.6	3.7	3.9	5.8	5.1	4.1	2.0	1.5	1.0	
	≥ 30.0mm	0.2	0.5	1.0	1.5	1.6	1.7	2.9	2.3	1.8	0.8	0.4	0.2	
	≥ 80.0mm	0.0	0.0	0.0	0.1	0.3	0.4	0.9	0.6	0.3	0.2	0.0	0.0	
	≥ 100.0mm	0.0	0.0	0.0	0.1	0.2	0.2	0.6	0.3	0.2	0.1	0.0	0.0	
일 최대풍속 Daily Max. W.S.	< 3.4 m/s	6.7	4.8	3.5	3.4	5.4	6.6	7.3	7.1	7.0	9.4	9.7	8.7	
	3.4-7.9 m/s	18.7	18.1	21.4	20.2	19.8	17.1	17.8	17.4	16.8	15.4	14.7	16.7	
	8.0-13.8 m/s	0.3	0.4	0.6	0.9	0.4	0.3	0.3	0.6	1.0	0.6	0.4	0.2	
	≥ 13.9 m/s	0.0	0.0	0.0	0.0	0.0	0.0	0.0	0.0	0.1	0.0	0.0	0.0	

월 별 평 년 값  
MONTHLY NORMALS

924 간절곶 Ganjeolgot

계급별 일수 Categorized Frequencies of Weather Phenomena (일, day)

요소 Element		월 Month	1	2	3	4	5	6	7	8	9	10	11	12
			JAN.	FEB.	MAR.	APR.	MAY	JUN.	JUL.	AUG.	SEP.	OCT.	NOV.	DEC.
일 평균 기 온 Daily Mean Temp.	< -5.0°C	0.3	0.0	0.0	0.0	0.0	0.0	0.0	0.0	0.0	0.0	0.0	0.0	0.0
	< 0.0°C	4.8	1.9	0.0	0.0	0.0	0.0	0.0	0.0	0.0	0.0	0.0	0.0	2.3
	≥ 5.0°C	11.5	15.3	27.4	29.5	30.1	29.1	29.2	28.1	28.5	30.2	28.6	17.2	
	≥ 25.0°C	0.0	0.0	0.0	0.0	0.0	0.0	3.6	14.7	2.0	0.0	0.0	0.0	
	≥ 30.0°C	0.0	0.0	0.0	0.0	0.0	0.0	0.0	0.0	0.0	0.0	0.0	0.0	
일 최 고 기 온 Daily Max. Temp.	< 0.0°C	0.7	0.1	0.0	0.0	0.0	0.0	0.0	0.0	0.0	0.0	0.0	0.0	0.0
	≥ 10.0°C	8.4	11.8	24.6	29.8	31.0	30.0	31.0	31.0	29.8	31.0	28.6	16.2	
	≥ 25.0°C	0.0	0.0	0.0	0.0	1.1	3.2	15.2	25.7	13.5	1.8	0.0	0.0	
	≥ 30.0°C	0.0	0.0	0.0	0.0	0.0	0.0	1.4	4.8	0.5	0.0	0.0	0.0	
	≥ 33.0°C	0.0	0.0	0.0	0.0	0.0	0.0	0.0	0.2	0.0	0.0	0.0	0.0	
	≥ 35.0°C	0.0	0.0	0.0	0.0	0.0	0.0	0.0	0.0	0.0	0.0	0.0	0.0	0.0
일 최 저 기 온 Daily Min. Temp.	≤ -15.0°C	0.0	0.0	0.0	0.0	0.0	0.0	0.0	0.0	0.0	0.0	0.0	0.0	0.0
	≤ -12.0°C	0.0	0.0	0.0	0.0	0.0	0.0	0.0	0.0	0.0	0.0	0.0	0.0	0.0
	< -10.0°C	0.2	0.0	0.0	0.0	0.0	0.0	0.0	0.0	0.0	0.0	0.0	0.0	0.0
	< 0.0°C	15.3	9.7	2.5	0.0	0.0	0.0	0.0	0.0	0.0	0.0	0.5	10.7	
	≥ 5.0°C	2.9	6.1	17.0	28.3	30.9	30.0	31.0	31.0	29.8	30.7	22.0	7.4	
	≥ 25.0°C	0.0	0.0	0.0	0.0	0.0	0.0	0.4	4.3	0.3	0.0	0.0	0.0	
1 시 간 최 다 강 수 량 1Hour Max. Precipitation	≥ 1.0mm	3.3	3.7	5.8	6.6	6.3	7.0	9.6	8.4	7.1	3.9	3.6	2.7	
	≥ 5.0mm	0.4	0.7	1.5	2.4	2.4	2.9	5.0	4.3	3.6	1.7	1.1	0.4	
	≥ 10.0mm	0.1	0.1	0.3	0.6	0.8	1.5	2.8	2.4	2.0	0.8	0.3	0.0	
	≥ 20.0mm	0.0	0.0	0.0	0.0	0.1	0.3	1.0	0.7	0.6	0.3	0.1	0.0	
	≥ 30.0mm	0.0	0.0	0.0	0.0	0.1	0.1	0.4	0.2	0.1	0.1	0.1	0.0	
일 강 수 량 Daily Minimum Temp.	≥ 0.1mm	4.7	5.1	7.2	8.3	7.8	8.8	11.9	9.9	8.4	5.3	5.2	3.6	
	≥ 1.0mm	4.2	4.4	6.2	7.1	6.8	7.8	10.5	9.0	7.7	4.5	4.2	3.2	
	≥ 10.0mm	1.1	1.6	2.4	3.3	3.4	3.5	4.9	4.7	4.2	2.1	1.6	0.8	
	≥ 30.0mm	0.2	0.4	0.8	1.3	1.1	1.6	2.4	2.0	2.0	0.8	0.4	0.1	
	≥ 80.0mm	0.0	0.0	0.0	0.1	0.3	0.4	0.7	0.5	0.6	0.2	0.0	0.0	
	≥ 100.0mm	0.0	0.0	0.0	0.1	0.2	0.1	0.4	0.3	0.4	0.1	0.0	0.0	
일 최 대 풍 속 Daily Max. W.S.	< 3.4 m/s	1.2	0.7	0.5	0.4	1.5	1.5	2.2	1.7	1.0	1.6	1.0	1.7	
	3.4-7.9 m/s	20.6	15.3	12.3	10.5	12.4	13.6	12.6	14.4	14.7	16.4	19.1	20.1	
	8.0-13.8 m/s	3.7	6.9	12.0	12.9	11.3	8.7	9.5	7.9	8.0	7.3	4.9	2.9	
	≥ 13.9 m/s	0.3	0.9	1.4	1.7	0.6	0.4	0.8	0.5	1.2	0.7	0.4	0.1	

월별평년값  
MONTHLY NORMALS

932 하동 Hadong

계급별 일수 Categorized Frequencies of Weather Phenomena (일, day)

요소 Element		월 Month	1	2	3	4	5	6	7	8	9	10	11	12
			JAN.	FEB.	MAR.	APR.	MAY	JUN.	JUL.	AUG.	SEP.	OCT.	NOV.	DEC.
일평균기온 Daily Mean Temp.	< -5.0°C	0.6	0.1	0.0	0.0	0.0	0.0	0.0	0.0	0.0	0.0	0.0	0.0	0.0
	< 0.0°C	8.5	3.4	0.3	0.0	0.0	0.0	0.0	0.0	0.0	0.0	0.0	0.0	4.8
	≥ 5.0°C	4.2	10.0	26.2	29.5	30.6	29.4	29.7	29.5	28.8	30.3	26.2	9.9	
	≥ 25.0°C	0.0	0.0	0.0	0.0	0.2	2.9	19.7	23.4	5.1	0.1	0.0	0.0	
	≥ 30.0°C	0.0	0.0	0.0	0.0	0.0	0.0	1.2	1.7	0.0	0.0	0.0	0.0	
일최고기온 Daily Max. Temp.	< 0.0°C	1.1	0.3	0.0	0.0	0.0	0.0	0.0	0.0	0.0	0.0	0.0	0.0	0.1
	≥ 10.0°C	7.5	13.5	26.3	29.7	31.0	30.0	31.0	31.0	30.0	31.0	27.8	14.0	
	≥ 25.0°C	0.0	0.0	0.0	4.0	18.0	25.2	29.0	30.0	24.8	9.1	0.2	0.0	
	≥ 30.0°C	0.0	0.0	0.0	0.0	2.7	9.1	17.5	22.7	9.0	0.1	0.0	0.0	
	≥ 33.0°C	0.0	0.0	0.0	0.0	0.3	1.0	8.5	12.9	1.5	0.0	0.0	0.0	
	≥ 35.0°C	0.0	0.0	0.0	0.0	0.1	0.1	3.8	5.7	0.1	0.0	0.0	0.0	
일최저기온 Daily Min. Temp.	≤ -15.0°C	0.0	0.0	0.0	0.0	0.0	0.0	0.0	0.0	0.0	0.0	0.0	0.0	0.0
	≤ -12.0°C	0.0	0.0	0.0	0.0	0.0	0.0	0.0	0.0	0.0	0.0	0.0	0.0	0.0
	< -10.0°C	0.5	0.2	0.0	0.0	0.0	0.0	0.0	0.0	0.0	0.0	0.0	0.0	0.1
	< 0.0°C	25.6	19.8	7.7	0.3	0.0	0.0	0.0	0.0	0.0	0.0	5.0	21.8	
	≥ 5.0°C	0.8	1.9	7.2	23.8	30.9	30.0	31.0	31.0	30.0	28.8	11.5	1.4	
	≥ 25.0°C	0.0	0.0	0.0	0.0	0.0	0.1	4.1	6.1	0.2	0.0	0.0	0.0	
1시간강수량 1Hour Max. Precipitation	≥ 1.0mm	2.3	3.1	5.2	6.3	6.7	7.5	11.6	11.0	7.0	3.5	3.8	2.2	
	≥ 5.0mm	0.2	0.9	1.6	2.6	3.0	3.7	6.7	6.9	3.6	1.5	0.9	0.4	
	≥ 10.0mm	0.0	0.3	0.2	0.8	1.3	2.0	4.2	4.0	1.6	0.5	0.4	0.1	
	≥ 20.0mm	0.0	0.0	0.0	0.2	0.3	0.7	1.7	1.7	0.7	0.0	0.0	0.0	
	≥ 30.0mm	0.0	0.0	0.0	0.0	0.0	0.2	0.7	0.7	0.4	0.0	0.0	0.0	
일강수량 Daily Minimum Temp.	≥ 0.1mm	3.5	4.2	6.5	7.7	8.3	9.3	14.0	13.1	8.9	4.4	5.6	3.4	
	≥ 1.0mm	2.8	3.5	5.6	6.9	7.2	8.2	12.5	11.5	7.8	3.9	4.6	2.8	
	≥ 10.0mm	0.8	1.5	2.5	3.5	3.2	4.3	6.8	7.0	3.8	2.0	1.5	0.7	
	≥ 30.0mm	0.1	0.3	0.8	1.7	1.7	2.3	3.8	3.6	2.0	0.9	0.5	0.2	
	≥ 80.0mm	0.0	0.0	0.0	0.3	0.5	0.6	1.0	1.0	0.4	0.1	0.0	0.0	
	≥ 100.0mm	0.0	0.0	0.0	0.1	0.3	0.3	0.8	0.8	0.3	0.1	0.0	0.0	
일최대풍속 Daily Max. W.S.	< 3.4 m/s	10.2	8.0	5.8	5.8	8.3	9.5	11.9	12.5	14.3	15.7	14.5	10.3	
	3.4-7.9 m/s	14.8	14.7	19.9	18.8	17.8	15.6	13.3	12.8	10.3	10.3	10.7	15.0	
	8.0-13.8 m/s	0.5	0.2	0.4	0.3	0.1	0.0	0.2	0.2	0.1	0.1	0.1	0.5	
	≥ 13.9 m/s	0.0	0.0	0.0	0.0	0.0	0.0	0.0	0.0	0.0	0.0	0.0	0.0	



월별평년값  
MONTHLY NORMALS

937 해운대 Haeundae

계급별 일수 Categorized Frequencies of Weather Phenomena (일, day)

요소 Element		월 Month	1	2	3	4	5	6	7	8	9	10	11	12
			JAN.	FEB.	MAR.	APR.	MAY	JUN.	JUL.	AUG.	SEP.	OCT.	NOV.	DEC.
일평균기온 Daily Mean Temp.	< -5.0°C	0.2	0.0	0.0	0.0	0.0	0.0	0.0	0.0	0.0	0.0	0.0	0.0	0.0
	< 0.0°C	4.5	1.5	0.0	0.0	0.0	0.0	0.0	0.0	0.0	0.0	0.0	0.0	2.0
	≥ 5.0°C	12.1	15.7	27.2	29.4	30.3	28.9	29.7	30.0	29.2	30.3	28.6	17.8	
	≥ 25.0°C	0.0	0.0	0.0	0.0	0.0	0.2	11.8	21.4	4.4	0.0	0.0	0.0	
	≥ 30.0°C	0.0	0.0	0.0	0.0	0.0	0.0	0.0	0.5	0.0	0.0	0.0	0.0	
일최고기온 Daily Max. Temp.	< 0.0°C	0.4	0.1	0.0	0.0	0.0	0.0	0.0	0.0	0.0	0.0	0.0	0.0	0.0
	≥ 10.0°C	11.3	15.8	26.8	29.9	31.0	29.9	31.0	30.8	29.9	31.0	29.1	18.3	
	≥ 25.0°C	0.0	0.0	0.0	0.6	6.7	15.3	26.0	29.0	22.0	5.4	0.0	0.0	
	≥ 30.0°C	0.0	0.0	0.0	0.0	0.3	0.6	8.9	15.9	2.5	0.0	0.0	0.0	
	≥ 33.0°C	0.0	0.0	0.0	0.0	0.0	0.0	1.3	3.7	0.1	0.0	0.0	0.0	
	≥ 35.0°C	0.0	0.0	0.0	0.0	0.0	0.0	0.1	0.5	0.0	0.0	0.0	0.0	
일최저기온 Daily Min. Temp.	≤ -15.0°C	0.0	0.0	0.0	0.0	0.0	0.0	0.0	0.0	0.0	0.0	0.0	0.0	0.0
	≤ -12.0°C	0.0	0.0	0.0	0.0	0.0	0.0	0.0	0.0	0.0	0.0	0.0	0.0	0.0
	< -10.0°C	0.1	0.1	0.0	0.0	0.0	0.0	0.0	0.0	0.0	0.0	0.0	0.0	0.0
	< 0.0°C	16.1	10.0	2.7	0.0	0.0	0.0	0.0	0.0	0.0	0.0	0.6	11.7	
	≥ 5.0°C	3.6	6.2	17.3	28.3	31.0	29.9	31.0	30.8	29.9	30.7	22.3	7.7	
	≥ 25.0°C	0.0	0.0	0.0	0.0	0.0	0.0	2.5	7.5	0.3	0.0	0.0	0.0	
1시간강수량 1Hour Max. Precipitation	≥ 1.0mm	3.0	3.9	5.4	6.7	6.4	7.4	9.8	8.5	6.5	3.9	4.1	3.0	
	≥ 5.0mm	0.4	0.8	1.8	3.3	2.9	3.2	5.4	4.7	3.2	1.7	1.0	0.6	
	≥ 10.0mm	0.1	0.5	0.6	1.0	1.4	1.9	3.2	2.8	1.8	1.0	0.5	0.3	
	≥ 20.0mm	0.0	0.0	0.0	0.1	0.4	0.9	1.6	1.1	0.5	0.3	0.0	0.0	
	≥ 30.0mm	0.0	0.0	0.0	0.1	0.0	0.2	0.8	0.6	0.2	0.1	0.0	0.0	
일강수량 Daily Minimum Temp.	≥ 0.1mm	4.6	5.1	7.2	8.5	7.6	9.2	12.0	10.6	8.0	4.9	5.6	4.2	
	≥ 1.0mm	3.8	4.5	6.2	7.4	6.9	8.1	10.6	9.1	7.0	4.2	4.7	3.5	
	≥ 10.0mm	1.2	1.4	2.6	3.9	3.7	4.1	5.4	4.9	3.9	2.1	1.5	1.0	
	≥ 30.0mm	0.1	0.5	0.8	1.8	1.7	1.8	3.2	2.2	1.6	1.1	0.5	0.3	
	≥ 80.0mm	0.0	0.0	0.0	0.2	0.4	0.6	1.0	0.5	0.2	0.3	0.0	0.0	
	≥ 100.0mm	0.0	0.0	0.0	0.1	0.3	0.2	0.6	0.2	0.2	0.1	0.0	0.0	
일최대풍속 Daily Max. W.S.	< 3.4 m/s	2.6	2.7	1.9	1.2	3.2	4.0	3.4	3.3	4.2	4.8	4.0	2.8	
	3.4-7.9 m/s	20.3	18.5	21.2	20.8	20.8	19.6	19.9	20.6	18.5	19.9	19.7	21.2	
	8.0-13.8 m/s	2.4	2.3	2.7	3.1	1.9	1.2	2.0	1.8	2.3	1.2	1.0	1.3	
	≥ 13.9 m/s	0.0	0.0	0.0	0.0	0.0	0.0	0.0	0.0	0.0	0.0	0.0	0.0	

월별평년값  
MONTHLY NORMALS

938 부산진 Busanjin

계급별 일수 Categorized Frequencies of Weather Phenomena (일, day)

요소 Element		월 Month	1	2	3	4	5	6	7	8	9	10	11	12
			JAN.	FEB.	MAR.	APR.	MAY	JUN.	JUL.	AUG.	SEP.	OCT.	NOV.	DEC.
일평균기온 Daily Mean Temp.	< -5.0°C	0.5	0.2	0.0	0.0	0.0	0.0	0.0	0.0	0.0	0.0	0.0	0.0	0.0
	< 0.0°C	6.5	3.0	0.3	0.0	0.0	0.0	0.0	0.0	0.0	0.0	0.0	0.0	3.7
	≥ 5.0°C	7.9	13.7	26.5	28.9	30.3	29.2	30.2	29.8	29.6	30.4	28.2	14.8	
	≥ 25.0°C	0.0	0.0	0.0	0.0	0.2	2.2	16.9	23.2	5.2	0.0	0.0	0.0	
	≥ 30.0°C	0.0	0.0	0.0	0.0	0.0	0.0	0.9	2.0	0.0	0.0	0.0	0.0	
일최고기온 Daily Max. Temp.	< 0.0°C	0.8	0.2	0.0	0.0	0.0	0.0	0.0	0.0	0.0	0.0	0.0	0.0	0.1
	≥ 10.0°C	6.3	12.2	25.8	29.9	31.0	30.0	31.0	31.0	30.0	30.9	27.5	13.4	
	≥ 25.0°C	0.0	0.0	0.0	1.3	10.5	19.9	27.8	29.6	22.0	5.0	0.0	0.0	
	≥ 30.0°C	0.0	0.0	0.0	0.0	0.7	3.0	13.7	19.2	4.0	0.0	0.0	0.0	
	≥ 33.0°C	0.0	0.0	0.0	0.0	0.1	0.2	4.7	7.9	0.4	0.0	0.0	0.0	
	≥ 35.0°C	0.0	0.0	0.0	0.0	0.0	0.0	1.2	2.3	0.0	0.0	0.0	0.0	
일최저기온 Daily Min. Temp.	≤ -15.0°C	0.0	0.0	0.0	0.0	0.0	0.0	0.0	0.0	0.0	0.0	0.0	0.0	0.0
	≤ -12.0°C	0.0	0.0	0.0	0.0	0.0	0.0	0.0	0.0	0.0	0.0	0.0	0.0	0.0
	< -10.0°C	0.3	0.1	0.0	0.0	0.0	0.0	0.0	0.0	0.0	0.0	0.0	0.0	0.1
	< 0.0°C	19.0	12.0	3.3	0.0	0.0	0.0	0.0	0.0	0.0	0.0	0.5	13.5	
	≥ 5.0°C	1.7	4.8	16.0	28.0	31.0	30.0	31.0	31.0	30.0	30.7	20.7	5.5	
	≥ 25.0°C	0.0	0.0	0.0	0.0	0.0	0.0	6.7	12.5	0.9	0.0	0.0	0.0	
1시간 최대 강수량 1Hour Max. Precipitation	≥ 1.0mm	3.0	3.4	5.6	7.0	6.3	7.7	10.1	9.0	6.4	3.8	4.1	3.0	
	≥ 5.0mm	0.3	0.8	1.6	3.0	2.8	3.2	5.8	5.0	3.4	1.6	1.0	0.4	
	≥ 10.0mm	0.0	0.4	0.5	0.9	1.3	1.9	3.6	2.8	1.5	0.7	0.3	0.2	
	≥ 20.0mm	0.0	0.1	0.0	0.1	0.4	0.6	1.7	1.0	0.3	0.2	0.1	0.0	
	≥ 30.0mm	0.0	0.0	0.0	0.0	0.0	0.1	0.8	0.4	0.1	0.2	0.0	0.0	
일강수량 Daily Minimum Temp.	≥ 0.1mm	4.4	4.8	7.0	8.2	7.8	9.1	12.4	10.6	8.2	4.6	5.4	3.6	
	≥ 1.0mm	3.7	4.2	6.3	7.4	6.9	8.5	11.0	9.4	7.0	4.2	4.5	3.3	
	≥ 10.0mm	1.1	1.2	2.7	4.0	3.5	4.1	6.0	5.3	3.9	2.0	1.5	0.9	
	≥ 30.0mm	0.2	0.5	0.8	1.6	1.6	2.0	3.4	2.2	1.8	1.0	0.4	0.2	
	≥ 80.0mm	0.0	0.1	0.0	0.1	0.4	0.6	1.1	0.8	0.4	0.2	0.1	0.0	
	≥ 100.0mm	0.0	0.0	0.0	0.1	0.3	0.2	0.8	0.4	0.3	0.1	0.0	0.0	
일최대풍속 Daily Max. W.S.	< 3.4 m/s	7.1	4.6	3.2	1.8	2.2	3.2	3.9	4.8	5.6	5.8	7.1	6.4	
	3.4-7.9 m/s	16.6	17.0	20.8	21.6	23.6	21.3	21.4	19.6	18.8	19.5	17.1	18.4	
	8.0-13.8 m/s	1.9	1.8	1.6	1.2	0.2	0.4	0.4	0.8	0.4	0.3	0.5	1.0	
	≥ 13.9 m/s	0.0	0.0	0.0	0.0	0.0	0.0	0.0	0.0	0.1	0.0	0.0	0.0	

월별평년값  
MONTHLY NORMALS

940 동래 Dongnae

계급별 일수 Categorized Frequencies of Weather Phenomena (일, day)

요소 Element		월 Month	1	2	3	4	5	6	7	8	9	10	11	12
			JAN.	FEB.	MAR.	APR.	MAY	JUN.	JUL.	AUG.	SEP.	OCT.	NOV.	DEC.
일평균기온 Daily Mean Temp.	< -5.0°C	0.4	0.1	0.0	0.0	0.0	0.0	0.0	0.0	0.0	0.0	0.0	0.0	0.0
	< 0.0°C	5.2	1.9	0.1	0.0	0.0	0.0	0.0	0.0	0.0	0.0	0.0	0.0	2.8
	≥ 5.0°C	9.2	14.0	26.9	29.6	30.3	29.3	30.2	30.4	29.7	30.5	27.9	15.8	
	≥ 25.0°C	0.0	0.0	0.0	0.0	0.3	3.1	16.9	23.0	5.1	0.1	0.0	0.0	
	≥ 30.0°C	0.0	0.0	0.0	0.0	0.0	0.0	1.4	2.4	0.0	0.0	0.0	0.0	
일최고기온 Daily Max. Temp.	< 0.0°C	0.8	0.1	0.0	0.0	0.0	0.0	0.0	0.0	0.0	0.0	0.0	0.0	0.1
	≥ 10.0°C	8.1	13.7	26.1	29.9	31.0	30.0	31.0	30.9	30.0	31.0	27.9	15.3	
	≥ 25.0°C	0.0	0.0	0.0	1.7	12.1	20.9	27.5	29.4	21.3	6.1	0.1	0.0	
	≥ 30.0°C	0.0	0.0	0.0	0.0	1.2	4.2	14.4	19.5	4.6	0.0	0.0	0.0	
	≥ 33.0°C	0.0	0.0	0.0	0.0	0.1	0.3	5.5	8.6	0.8	0.0	0.0	0.0	
	≥ 35.0°C	0.0	0.0	0.0	0.0	0.0	0.0	1.4	2.5	0.0	0.0	0.0	0.0	
일최저기온 Daily Min. Temp.	≤ -15.0°C	0.0	0.0	0.0	0.0	0.0	0.0	0.0	0.0	0.0	0.0	0.0	0.0	0.0
	≤ -12.0°C	0.0	0.0	0.0	0.0	0.0	0.0	0.0	0.0	0.0	0.0	0.0	0.0	0.0
	< -10.0°C	0.2	0.1	0.0	0.0	0.0	0.0	0.0	0.0	0.0	0.0	0.0	0.0	0.0
	< 0.0°C	18.6	12.0	2.8	0.0	0.0	0.0	0.0	0.0	0.0	0.0	0.0	0.8	13.4
	≥ 5.0°C	1.5	3.9	14.2	27.5	31.0	30.0	31.0	30.9	30.0	30.8	20.0	4.5	
	≥ 25.0°C	0.0	0.0	0.0	0.0	0.0	0.0	6.9	10.6	0.8	0.0	0.0	0.0	
1시간강수량 1Hour Max. Precipitation	≥ 1.0mm	2.9	3.5	5.6	7.0	6.3	7.2	9.6	8.9	6.6	3.6	3.8	2.7	
	≥ 5.0mm	0.3	0.7	1.8	2.9	2.6	3.3	5.8	4.9	3.5	1.5	0.9	0.4	
	≥ 10.0mm	0.0	0.2	0.5	0.9	1.2	1.8	3.2	2.8	1.8	0.6	0.4	0.2	
	≥ 20.0mm	0.0	0.0	0.0	0.2	0.2	0.6	1.6	1.0	0.4	0.2	0.1	0.0	
	≥ 30.0mm	0.0	0.0	0.0	0.0	0.0	0.1	0.7	0.4	0.1	0.0	0.0	0.0	
일강수량 Daily Minimum Temp.	≥ 0.1mm	4.6	5.0	7.4	8.5	8.2	9.0	12.1	10.8	8.0	4.4	5.1	3.8	
	≥ 1.0mm	3.8	4.2	6.2	7.5	7.1	7.8	10.6	9.4	7.0	4.0	4.4	3.2	
	≥ 10.0mm	1.1	1.3	2.8	3.9	3.5	4.0	5.8	5.5	4.0	1.9	1.5	0.8	
	≥ 30.0mm	0.1	0.5	1.0	1.7	1.5	1.8	3.2	2.4	1.6	1.0	0.4	0.2	
	≥ 80.0mm	0.0	0.0	0.0	0.1	0.4	0.5	1.1	0.6	0.4	0.2	0.1	0.0	
	≥ 100.0mm	0.0	0.0	0.0	0.0	0.2	0.2	0.7	0.4	0.3	0.0	0.0	0.0	
일최대풍속 Daily Max. W.S.	< 3.4 m/s	5.8	5.0	2.6	2.3	3.4	4.6	4.6	5.4	7.3	9.5	8.0	6.8	
	3.4-7.9 m/s	17.8	16.8	21.5	20.9	21.9	20.1	20.9	19.9	17.1	16.0	16.4	17.4	
	8.0-13.8 m/s	1.9	1.4	1.7	2.0	0.5	0.2	0.4	0.6	0.7	0.4	0.7	1.4	
	≥ 13.9 m/s	0.0	0.1	0.1	0.0	0.0	0.0	0.0	0.0	0.0	0.0	0.0	0.0	

월별평년값  
MONTHLY NORMALS

941 북구 Bukgu

계급별 일수 Categorized Frequencies of Weather Phenomena (일, day)

요소 Element		월 Month	1	2	3	4	5	6	7	8	9	10	11	12
			JAN.	FEB.	MAR.	APR.	MAY	JUN.	JUL.	AUG.	SEP.	OCT.	NOV.	DEC.
일평균기온 Daily Mean Temp.	< -5.0°C		0.5	0.2	0.0	0.0	0.0	0.0	0.0	0.0	0.0	0.0	0.0	0.0
	< 0.0°C		7.3	3.4	0.3	0.0	0.0	0.0	0.0	0.0	0.0	0.0	0.0	4.2
	≥ 5.0°C		5.6	12.1	26.0	29.3	30.2	29.1	29.7	30.4	29.7	30.6	27.7	13.8
	≥ 25.0°C		0.0	0.0	0.0	0.0	0.1	1.7	15.7	22.1	3.8	0.0	0.0	0.0
	≥ 30.0°C		0.0	0.0	0.0	0.0	0.0	0.0	0.6	1.3	0.0	0.0	0.0	0.0
일최고기온 Daily Max. Temp.	< 0.0°C		1.0	0.2	0.0	0.0	0.0	0.0	0.0	0.0	0.0	0.0	0.0	0.2
	≥ 10.0°C		5.1	11.3	25.0	29.8	30.9	30.0	31.0	31.0	30.0	31.0	27.2	12.8
	≥ 25.0°C		0.0	0.0	0.0	1.3	11.2	21.0	27.0	29.2	19.9	4.6	0.0	0.0
	≥ 30.0°C		0.0	0.0	0.0	0.0	0.5	2.8	13.0	18.3	4.0	0.0	0.0	0.0
	≥ 33.0°C		0.0	0.0	0.0	0.0	0.0	0.2	3.4	6.6	0.3	0.0	0.0	0.0
	≥ 35.0°C		0.0	0.0	0.0	0.0	0.0	0.0	0.5	1.6	0.0	0.0	0.0	0.0
일최저기온 Daily Min. Temp.	≤ -15.0°C		0.0	0.0	0.0	0.0	0.0	0.0	0.0	0.0	0.0	0.0	0.0	0.0
	≤ -12.0°C		0.2	0.0	0.0	0.0	0.0	0.0	0.0	0.0	0.0	0.0	0.0	0.0
	< -10.0°C		0.5	0.1	0.0	0.0	0.0	0.0	0.0	0.0	0.0	0.0	0.0	0.1
	< 0.0°C		21.8	14.3	3.4	0.0	0.0	0.0	0.0	0.0	0.0	0.0	1.3	15.8
	≥ 5.0°C		1.1	2.6	13.1	27.5	30.8	30.0	31.0	31.0	30.0	30.6	18.1	3.0
	≥ 25.0°C		0.0	0.0	0.0	0.0	0.0	0.0	5.0	8.2	0.2	0.0	0.0	0.0
1시간 최대 강수량 1Hour Max. Precipitation	≥ 1.0mm		2.6	3.4	5.4	6.7	6.1	7.6	10.1	9.5	6.3	3.4	3.9	2.7
	≥ 5.0mm		0.4	0.6	1.3	2.5	2.6	3.3	6.0	5.4	3.5	1.5	1.0	0.4
	≥ 10.0mm		0.0	0.2	0.3	0.8	1.1	1.9	3.5	3.1	1.7	0.7	0.4	0.1
	≥ 20.0mm		0.0	0.1	0.0	0.1	0.3	0.6	1.6	1.1	0.6	0.2	0.1	0.0
	≥ 30.0mm		0.0	0.0	0.0	0.0	0.1	0.0	0.6	0.4	0.2	0.1	0.0	0.0
일강수량 Daily Minimum Temp.	≥ 0.1mm		4.0	4.6	7.4	8.7	7.6	9.4	12.5	11.3	8.4	4.5	5.3	3.6
	≥ 1.0mm		3.4	3.8	6.1	7.3	6.6	8.3	11.0	10.0	7.0	3.7	4.4	3.1
	≥ 10.0mm		1.0	1.2	2.5	3.4	3.4	4.2	6.0	5.5	3.6	1.9	1.3	0.8
	≥ 30.0mm		0.1	0.3	0.6	1.4	1.2	1.8	3.2	2.5	1.8	0.9	0.4	0.2
	≥ 80.0mm		0.0	0.0	0.0	0.1	0.4	0.3	0.9	0.6	0.4	0.2	0.1	0.0
	≥ 100.0mm		0.0	0.0	0.0	0.0	0.2	0.1	0.6	0.4	0.2	0.1	0.0	0.0
일최대풍속 Daily Max. W.S.	< 3.4 m/s		9.7	7.6	4.9	4.0	5.0	4.4	4.9	4.4	3.6	6.7	9.6	11.3
	3.4-7.9 m/s		14.8	14.6	18.0	16.7	17.2	17.4	17.3	18.1	17.8	17.9	14.5	13.6
	8.0-13.8 m/s		0.9	1.2	2.4	4.0	3.4	3.1	3.2	3.0	3.4	1.4	0.9	0.6
	≥ 13.9 m/s		0.0	0.0	0.1	0.0	0.0	0.0	0.0	0.1	0.2	0.0	0.0	0.0

월 별 평 년 값  
MONTHLY NORMALS

942 부산남구 Busannam-gu

계급별 일수 Categorized Frequencies of Weather Phenomena (일,day)

요소 Element		월 Month	1	2	3	4	5	6	7	8	9	10	11	12
			JAN.	FEB.	MAR.	APR.	MAY	JUN.	JUL.	AUG.	SEP.	OCT.	NOV.	DEC.
일 평균 기 온 Daily Mean Temp.	< -5.0°C	0.4	0.0	0.0	0.0	0.0	0.0	0.0	0.0	0.0	0.0	0.0	0.0	0.0
	< 0.0°C	4.6	1.9	0.1	0.0	0.0	0.0	0.0	0.0	0.0	0.0	0.0	0.0	2.6
	≥ 5.0°C	11.0	15.7	27.6	28.8	30.3	29.4	29.8	30.1	29.5	30.3	28.8	17.7	
	≥ 25.0°C	0.0	0.0	0.0	0.0	0.1	1.5	15.3	23.9	6.2	0.1	0.0	0.0	
	≥ 30.0°C	0.0	0.0	0.0	0.0	0.0	0.0	1.0	2.2	0.0	0.0	0.0	0.0	
일 최 고 기 온 Daily Max. Temp.	< 0.0°C	0.8	0.2	0.0	0.0	0.0	0.0	0.0	0.0	0.0	0.0	0.0	0.0	0.0
	≥ 10.0°C	7.7	12.7	26.0	30.0	31.0	30.0	31.0	31.0	29.8	31.0	28.1	15.0	
	≥ 25.0°C	0.0	0.0	0.0	0.5	7.9	15.1	26.5	30.0	20.9	4.7	0.1	0.0	
	≥ 30.0°C	0.0	0.0	0.0	0.0	0.4	2.0	10.9	17.2	2.9	0.0	0.0	0.0	
	≥ 33.0°C	0.0	0.0	0.0	0.0	0.0	0.1	3.2	5.6	0.3	0.0	0.0	0.0	
	≥ 35.0°C	0.0	0.0	0.0	0.0	0.0	0.0	0.5	1.1	0.0	0.0	0.0	0.0	
일 최 저 기 온 Daily Min. Temp.	≤ -15.0°C	0.0	0.0	0.0	0.0	0.0	0.0	0.0	0.0	0.0	0.0	0.0	0.0	0.0
	≤ -12.0°C	0.0	0.0	0.0	0.0	0.0	0.0	0.0	0.0	0.0	0.0	0.0	0.0	0.0
	< -10.0°C	0.1	0.0	0.0	0.0	0.0	0.0	0.0	0.0	0.0	0.0	0.0	0.0	0.0
	< 0.0°C	16.1	9.8	2.1	0.0	0.0	0.0	0.0	0.0	0.0	0.0	0.4	10.5	
	≥ 5.0°C	2.8	5.8	17.7	28.6	31.0	30.0	31.0	31.0	29.8	30.8	22.4	6.5	
	≥ 25.0°C	0.0	0.0	0.0	0.0	0.0	0.0	6.4	14.0	0.9	0.0	0.0	0.0	
1 시 간 최 다 강 수 량 1Hour Max. Precipitation	≥ 1.0mm	3.0	3.5	5.7	7.1	6.3	7.8	9.6	8.6	6.4	3.8	3.8	3.0	
	≥ 5.0mm	0.3	0.8	1.7	3.2	3.0	3.4	5.4	5.1	3.7	1.7	1.0	0.6	
	≥ 10.0mm	0.0	0.4	0.4	1.0	1.3	1.7	3.3	2.8	1.6	0.8	0.3	0.2	
	≥ 20.0mm	0.0	0.0	0.1	0.1	0.3	0.8	1.7	1.1	0.5	0.4	0.1	0.0	
	≥ 30.0mm	0.0	0.0	0.0	0.1	0.0	0.1	0.7	0.4	0.2	0.0	0.0	0.0	
일 강 수 량 Daily Minimum Temp.	≥ 0.1mm	4.3	5.2	7.3	8.1	7.8	9.4	11.6	10.4	7.7	4.6	5.4	3.8	
	≥ 1.0mm	3.7	4.2	6.5	7.4	6.9	8.3	10.2	9.1	6.9	4.2	4.4	3.4	
	≥ 10.0mm	1.1	1.4	2.8	3.9	3.6	4.0	5.6	5.5	4.0	2.2	1.4	0.9	
	≥ 30.0mm	0.0	0.5	1.0	1.7	1.7	1.8	3.2	2.4	1.9	1.0	0.5	0.3	
	≥ 80.0mm	0.0	0.0	0.0	0.2	0.4	0.7	1.0	0.5	0.3	0.2	0.1	0.0	
	≥ 100.0mm	0.0	0.0	0.0	0.1	0.2	0.3	0.7	0.2	0.2	0.1	0.1	0.0	
일 최 대 풍 속 Daily Max. W.S.	< 3.4 m/s	5.2	4.6	4.0	3.6	3.4	4.8	4.2	4.8	4.5	6.8	7.5	6.2	
	3.4-7.9 m/s	19.2	18.0	20.8	20.1	21.8	19.6	20.5	20.4	19.2	18.5	17.2	19.2	
	8.0-13.8 m/s	1.4	0.8	1.0	1.0	0.6	0.5	0.5	0.6	1.2	0.4	0.4	0.4	
	≥ 13.9 m/s	0.0	0.0	0.0	0.0	0.0	0.0	0.0	0.0	0.0	0.0	0.0	0.0	

월별평년값  
MONTHLY NORMALS

949 정자 Jeongja

계급별 일수 Categorized Frequencies of Weather Phenomena (일, day)

요소 Element		월 Month	1	2	3	4	5	6	7	8	9	10	11	12
			JAN.	FEB.	MAR.	APR.	MAY	JUN.	JUL.	AUG.	SEP.	OCT.	NOV.	DEC.
일 평균 기온 Daily Mean Temp.	< -5.0°C	0.8	0.1	0.0	0.0	0.0	0.0	0.0	0.0	0.0	0.0	0.0	0.0	0.0
	< 0.0°C	6.8	2.8	0.0	0.0	0.0	0.0	0.0	0.0	0.0	0.0	0.0	0.0	4.3
	≥ 5.0°C	9.2	13.6	26.7	30.0	30.9	29.9	31.0	30.9	29.8	30.5	28.1	14.8	
	≥ 25.0°C	0.0	0.0	0.0	0.0	0.1	2.6	13.0	20.2	2.4	0.1	0.0	0.0	
	≥ 30.0°C	0.0	0.0	0.0	0.0	0.0	0.0	0.3	0.7	0.0	0.0	0.0	0.0	
일 최고 기온 Daily Max. Temp.	< 0.0°C	1.1	0.2	0.0	0.0	0.0	0.0	0.0	0.0	0.0	0.0	0.0	0.0	0.3
	≥ 10.0°C	8.8	12.9	24.9	29.7	31.0	30.0	31.0	31.0	30.0	30.7	28.2	15.2	
	≥ 25.0°C	0.0	0.0	0.1	2.7	10.6	14.0	23.0	28.0	16.6	2.8	0.2	0.0	
	≥ 30.0°C	0.0	0.0	0.0	0.2	1.7	4.1	12.7	14.0	2.0	0.0	0.0	0.0	
	≥ 33.0°C	0.0	0.0	0.0	0.0	0.1	0.5	5.9	5.5	0.2	0.0	0.0	0.0	
	≥ 35.0°C	0.0	0.0	0.0	0.0	0.0	0.0	1.5	1.7	0.0	0.0	0.0	0.0	
일 최저 기온 Daily Min. Temp.	≤ -15.0°C	0.0	0.0	0.0	0.0	0.0	0.0	0.0	0.0	0.0	0.0	0.0	0.0	0.0
	≤ -12.0°C	0.2	0.0	0.0	0.0	0.0	0.0	0.0	0.0	0.0	0.0	0.0	0.0	0.0
	< -10.0°C	0.4	0.1	0.0	0.0	0.0	0.0	0.0	0.0	0.0	0.0	0.0	0.0	0.0
	< 0.0°C	21.5	16.1	5.8	0.4	0.0	0.0	0.0	0.0	0.0	0.0	3.2	16.6	
	≥ 5.0°C	1.6	2.6	10.2	24.3	30.9	30.0	31.0	31.0	30.0	30.0	16.6	3.7	
	≥ 25.0°C	0.0	0.0	0.0	0.0	0.0	0.1	1.0	3.4	0.1	0.0	0.0	0.0	
1 시간 최 대 강 수 량 1Hour Max. Precipitation	≥ 1.0mm	3.5	3.7	5.4	6.4	5.6	6.6	9.2	9.0	8.4	4.2	4.0	2.8	
	≥ 5.0mm	0.4	0.5	1.0	1.8	1.8	2.6	4.9	4.4	3.7	1.6	1.1	0.2	
	≥ 10.0mm	0.0	0.1	0.2	0.5	0.6	1.0	2.9	2.7	1.6	0.8	0.5	0.0	
	≥ 20.0mm	0.0	0.0	0.0	0.1	0.0	0.3	1.2	1.0	0.5	0.2	0.0	0.0	
	≥ 30.0mm	0.0	0.0	0.0	0.0	0.0	0.0	0.4	0.3	0.3	0.1	0.0	0.0	
일 강 수 량 Daily Minimum Temp.	≥ 0.1mm	4.8	5.5	7.3	7.5	7.5	8.6	11.8	11.1	10.5	5.6	4.9	3.8	
	≥ 1.0mm	4.1	4.7	6.1	7.0	6.4	7.4	10.3	9.7	9.1	4.7	4.5	3.4	
	≥ 10.0mm	1.3	1.6	2.4	3.4	3.0	3.3	5.3	4.9	4.0	2.0	1.9	1.0	
	≥ 30.0mm	0.1	0.2	0.4	1.1	1.0	1.2	2.8	2.5	1.9	0.6	0.5	0.1	
	≥ 80.0mm	0.0	0.0	0.0	0.1	0.2	0.3	0.7	0.5	0.8	0.2	0.0	0.0	
	≥ 100.0mm	0.0	0.0	0.0	0.1	0.0	0.1	0.3	0.3	0.6	0.1	0.0	0.0	
일 최대 풍속 Daily Max. W.S.	< 3.4 m/s	0.2	0.1	0.0	0.1	0.6	1.4	2.2	1.9	0.9	0.5	0.4	0.5	
	3.4-7.9 m/s	18.9	17.9	17.6	16.5	19.7	19.4	20.2	19.0	15.1	18.7	19.7	20.3	
	8.0-13.8 m/s	5.8	4.8	7.2	7.6	4.8	3.4	2.6	4.0	7.3	5.5	3.9	3.9	
	≥ 13.9 m/s	0.3	0.1	0.1	0.1	0.0	0.0	0.0	0.1	0.8	0.3	0.3	0.1	

# 월별 평년값(현상별일수)

Monthly Normals  
with Frequency of Weather Phenomena

- 종관기상관측지점(ASOS) ..... II - 833
- 목측관측지점(Manual Observation Stations) ..... II - 876
- 방재기상관측지점(AWS) ..... II - 879





월 별 평년 값  
MONTHLY NORMALS

90 속초 Sokcho

현상별 일수 Frequency of Weather Phenomena (일,day)

현상 Phenomena		월 Month	1	2	3	4	5	6	7	8	9	10	11	12
			JAN.	FEB.	MAR.	APR.	MAY	JUN.	JUL.	AUG.	SEP.	OCT.	NOV.	DEC.
일교차 10°C 이상 D. T. R. Above 10	`91~`00		6.0	6.3	9.1	10.1	10.3	4.6	2.2	1.7	5.0	10.7	9.6	6.3
	`01~`10		6.0	7.4	9.9	12.7	12.6	6.7	3.2	2.1	4.7	9.4	8.8	6.5
	`11~`20		6.0	6.9	12.6	13.4	12.6	5.9	2.5	1.8	2.9	8.3	6.8	5.4
	평년 Normals		6.0	6.9	10.5	12.1	11.8	5.7	2.6	1.9	4.2	9.5	8.4	6.1
한파 Cold Wave	`91~`00		0.1	0.2	0.0	0.0	0.0	0.0	0.0	0.0	0.0	0.0	0.0	0.0
	`01~`10		0.9	0.2	0.0	0.0	0.0	0.0	0.0	0.0	0.0	0.0	0.0	0.0
	`11~`20		0.8	0.3	0.0	0.0	0.0	0.0	0.0	0.0	0.0	0.0	0.0	0.0
	평년 Normals		0.6	0.2	0.0	0.0	0.0	0.0	0.0	0.0	0.0	0.0	0.0	0.0
열대야 Tropical Night	`91~`00		0.0	0.0	0.0	0.0	0.0	0.1	4.1	1.5	0.2	0.0	0.0	0.0
	`01~`10		0.0	0.0	0.0	0.0	0.0	0.1	2.9	2.2	0.0	0.0	0.0	0.0
	`11~`20		0.0	0.0	0.0	0.0	0.0	0.0	3.7	4.2	0.1	0.0	0.0	0.0
	평년 Normals		0.0	0.0	0.0	0.0	0.0	0.1	3.6	2.6	0.1	0.0	0.0	0.0
강수일수 Days of Precip.	`91~`00		6.8	5.2	7.6	8.0	9.2	11.2	14.6	15.6	10.7	6.8	8.0	5.7
	`01~`10		5.9	6.7	9.5	8.5	9.7	11.4	16.8	15.5	13.2	8.2	7.3	4.6
	`11~`20		4.7	5.8	7.9	9.2	9.0	11.9	15.6	14.6	11.2	6.1	8.5	3.7
	평년 Normals		5.8	5.9	8.3	8.6	9.3	11.5	15.7	15.2	11.7	7.0	7.9	4.7

95 철원 Cheorwon

현상별 일수 Frequency of Weather Phenomena (일,day)

현상 Phenomena		월 Month	1	2	3	4	5	6	7	8	9	10	11	12
			JAN.	FEB.	MAR.	APR.	MAY	JUN.	JUL.	AUG.	SEP.	OCT.	NOV.	DEC.
일교차 10°C 이상 D. T. R. Above 10	`91~`00		21.7	21.2	21.6	23.6	20.9	15.5	8.6	10.6	21.2	25.4	20.1	19.8
	`01~`10		24.4	20.1	22.2	23.2	21.4	16.2	7.2	11.3	18.7	26.1	21.4	21.2
	`11~`20		24.5	21.8	24.4	23.6	23.0	21.1	8.7	13.6	21.0	25.9	20.0	19.4
	평년 Normals		23.5	21.0	22.7	23.5	21.8	17.6	8.2	11.8	20.3	25.8	20.5	20.1
한파 Cold Wave	`91~`00		14.8	8.6	0.1	0.0	0.0	0.0	0.0	0.0	0.0	0.0	0.2	5.3
	`01~`10		14.8	6.8	0.1	0.0	0.0	0.0	0.0	0.0	0.0	0.0	0.0	8.5
	`11~`20		14.8	6.8	0.1	0.0	0.0	0.0	0.0	0.0	0.0	0.0	0.2	9.3
	평년 Normals		14.8	7.4	0.1	0.0	0.0	0.0	0.0	0.0	0.0	0.0	0.1	7.7
열대야 Tropical Night	`91~`00		0.0	0.0	0.0	0.0	0.0	0.0	0.5	0.2	0.0	0.0	0.0	0.0
	`01~`10		0.0	0.0	0.0	0.0	0.0	0.0	0.1	0.2	0.0	0.0	0.0	0.0
	`11~`20		0.0	0.0	0.0	0.0	0.0	0.0	0.5	1.3	0.0	0.0	0.0	0.0
	평년 Normals		0.0	0.0	0.0	0.0	0.0	0.0	0.4	0.6	0.0	0.0	0.0	0.0
강수일수 Days of Precip.	`91~`00		8.0	6.3	6.9	7.5	10.2	10.0	15.4	14.0	8.3	7.5	8.0	8.2
	`01~`10		6.2	6.3	8.8	8.6	8.9	12.4	18.0	15.4	9.2	7.0	7.5	7.6
	`11~`20		4.7	5.5	6.1	8.3	8.3	10.3	16.3	13.6	7.7	5.2	8.8	6.7
	평년 Normals		6.3	6.0	7.3	8.1	9.1	10.9	16.6	14.3	8.4	6.6	8.1	7.5

월 별 평년 값  
MONTHLY NORMALS

98 동두천 Dongducheon

현상별 일수 Frequency of Weather Phenomena (일,day)

현상 Phenomena		월 Month	1	2	3	4	5	6	7	8	9	10	11	12
			JAN.	FEB.	MAR.	APR.	MAY	JUN.	JUL.	AUG.	SEP.	OCT.	NOV.	DEC.
일교차 10°C 이상 D. T. R. Above 10	91~00													
	01~10		21.6	20.0	23.1	23.3	23.7	18.5	8.1	11.7	18.9	25.6	21.2	18.9
	11~20		22.8	21.7	24.9	23.6	25.3	22.0	9.9	12.1	20.5	26.4	19.8	18.0
	평년 Normals		21.7	20.6	23.7	23.4	24.4	20.4	9.3	12.0	19.4	25.7	20.5	18.4
한파 Cold Wave	91~00													
	01~10		8.6	2.9	0.0	0.0	0.0	0.0	0.0	0.0	0.0	0.0	0.0	5.3
	11~20		8.1	2.8	0.0	0.0	0.0	0.0	0.0	0.0	0.0	0.0	0.0	5.2
	평년 Normals		8.4	3.0	0.0	0.0	0.0	0.0	0.0	0.0	0.0	0.0	0.0	5.2
열대야 Tropical Night	91~00													
	01~10		0.0	0.0	0.0	0.0	0.0	0.0	0.3	0.1	0.0	0.0	0.0	0.0
	11~20		0.0	0.0	0.0	0.0	0.0	0.0	1.7	3.4	0.0	0.0	0.0	0.0
	평년 Normals		0.0	0.0	0.0	0.0	0.0	0.0	0.9	1.7	0.0	0.0	0.0	0.0
강수일수 Days of Precip.	91~00													
	01~10		5.3	5.6	8.8	8.7	9.3	11.6	17.7	15.4	9.2	6.9	7.6	7.1
	11~20		4.5	5.3	5.8	9.4	8.3	9.4	16.5	14.0	7.6	5.9	9.3	7.7
	평년 Normals		5.2	5.3	7.2	9.0	9.0	10.3	16.8	14.8	8.4	6.5	8.3	7.6

99 파주 Paju

현상별 일수 Frequency of Weather Phenomena (일,day)

현상 Phenomena		월 Month	1	2	3	4	5	6	7	8	9	10	11	12
			JAN.	FEB.	MAR.	APR.	MAY	JUN.	JUL.	AUG.	SEP.	OCT.	NOV.	DEC.
일교차 10°C 이상 D. T. R. Above 10	91~00													
	01~10		24.1	22.0	25.7	23.9	24.7	22.0	9.8	12.7	21.2	27.5	21.3	20.8
	11~20		24.1	22.0	25.7	23.9	24.7	22.0	9.8	12.7	21.2	27.5	21.3	20.8
	평년 Normals		23.7	21.3	24.4	23.3	23.9	19.6	9.2	11.4	20.1	27.3	22.2	20.8
한파 Cold Wave	91~00													
	01~10		12.5	5.8	0.0	0.0	0.0	0.0	0.0	0.0	0.0	0.0	0.0	7.5
	11~20		12.5	5.8	0.0	0.0	0.0	0.0	0.0	0.0	0.0	0.0	0.0	7.5
	평년 Normals		11.9	5.6	0.0	0.0	0.0	0.0	0.0	0.0	0.0	0.0	0.0	6.9
열대야 Tropical Night	91~00													
	01~10		0.0	0.0	0.0	0.0	0.0	0.0	1.3	2.6	0.0	0.0	0.0	0.0
	11~20		0.0	0.0	0.0	0.0	0.0	0.0	1.3	2.6	0.0	0.0	0.0	0.0
	평년 Normals		0.0	0.0	0.0	0.0	0.0	0.0	0.8	1.5	0.0	0.0	0.0	0.0
강수일수 Days of Precip.	91~00													
	01~10		4.3	4.9	5.4	8.8	8.6	8.8	14.7	13.4	7.4	5.3	9.6	7.6
	11~20		4.3	4.9	5.4	8.8	8.6	8.8	14.7	13.4	7.4	5.3	9.6	7.6
	평년 Normals		4.6	5.1	7.0	8.9	8.9	9.9	15.8	14.5	8.4	5.7	8.8	7.4

월 별 평년 값  
MONTHLY NORMALS

100 대관령 Daegwallyeong

현상별 일수 Frequency of Weather Phenomena (일,day)

현상 Phenomena		월 Month	1	2	3	4	5	6	7	8	9	10	11	12
			JAN.	FEB.	MAR.	APR.	MAY	JUN.	JUL.	AUG.	SEP.	OCT.	NOV.	DEC.
일교차 10°C 이상 D. T. R. Above 10	`91~`00		13.5	14.8	14.3	18.1	16.9	12.0	4.0	3.6	11.1	16.8	15.0	13.5
	`01~`10		15.7	15.1	15.1	19.6	19.9	15.0	4.3	7.5	13.2	19.8	15.1	13.9
	`11~`20		16.2	15.9	18.9	20.4	22.6	16.3	7.4	8.4	13.7	19.8	14.9	14.8
	평년 Normals		15.1	15.3	16.1	19.4	19.8	14.4	5.2	6.5	12.7	18.8	15.0	14.1
한파 Cold Wave	`91~`00		14.1	10.0	1.3	0.1	0.0	0.0	0.0	0.0	0.0	0.0	0.5	7.1
	`01~`10		13.9	8.7	1.9	0.0	0.0	0.0	0.0	0.0	0.0	0.0	0.3	9.7
	`11~`20		15.9	9.1	1.7	0.0	0.0	0.0	0.0	0.0	0.0	0.0	0.1	10.3
	평년 Normals		14.6	9.3	1.6	0.0	0.0	0.0	0.0	0.0	0.0	0.0	0.3	9.0
열대야 Tropical Night	`91~`00		0.0	0.0	0.0	0.0	0.0	0.0	0.0	0.0	0.0	0.0	0.0	0.0
	`01~`10		0.0	0.0	0.0	0.0	0.0	0.0	0.0	0.0	0.0	0.0	0.0	0.0
	`11~`20		0.0	0.0	0.0	0.0	0.0	0.0	0.0	0.0	0.0	0.0	0.0	0.0
	평년 Normals		0.0	0.0	0.0	0.0	0.0	0.0	0.0	0.0	0.0	0.0	0.0	0.0
강수일수 Days of Precip.	`91~`00		11.8	10.7	12.0	9.9	10.6	13.1	17.6	18.5	12.3	8.6	11.1	9.6
	`01~`10		10.0	9.5	12.3	10.6	12.2	13.4	19.0	18.0	14.2	9.1	9.1	9.0
	`11~`20		6.5	6.4	9.2	10.7	9.6	12.1	16.8	17.7	12.8	9.0	10.3	6.9
	평년 Normals		9.4	8.9	11.2	10.4	10.8	12.9	17.8	18.1	13.1	8.9	10.2	8.5

101 춘천 Chuncheon

현상별 일수 Frequency of Weather Phenomena (일,day)

현상 Phenomena		월 Month	1	2	3	4	5	6	7	8	9	10	11	12
			JAN.	FEB.	MAR.	APR.	MAY	JUN.	JUL.	AUG.	SEP.	OCT.	NOV.	DEC.
일교차 10°C 이상 D. T. R. Above 10	`91~`00		18.9	20.5	22.1	24.7	23.1	18.4	12.2	12.8	20.3	24.8	18.8	17.4
	`01~`10		21.9	19.8	22.0	23.2	23.2	18.1	8.0	11.8	17.3	24.2	20.1	18.2
	`11~`20		22.1	20.6	24.0	22.8	23.0	19.6	8.1	9.3	16.2	22.9	15.6	15.4
	평년 Normals		21.0	20.3	22.7	23.6	23.1	18.7	9.4	11.3	17.9	24.0	18.2	17.0
한파 Cold Wave	`91~`00		8.0	3.4	0.0	0.0	0.0	0.0	0.0	0.0	0.0	0.0	0.0	2.8
	`01~`10		9.4	3.4	0.0	0.0	0.0	0.0	0.0	0.0	0.0	0.0	0.0	5.4
	`11~`20		10.5	3.7	0.0	0.0	0.0	0.0	0.0	0.0	0.0	0.0	0.0	5.8
	평년 Normals		9.3	3.5	0.0	0.0	0.0	0.0	0.0	0.0	0.0	0.0	0.0	4.7
열대야 Tropical Night	`91~`00		0.0	0.0	0.0	0.0	0.0	0.0	1.4	0.6	0.0	0.0	0.0	0.0
	`01~`10		0.0	0.0	0.0	0.0	0.0	0.0	1.4	1.3	0.0	0.0	0.0	0.0
	`11~`20		0.0	0.0	0.0	0.0	0.0	0.0	2.9	4.4	0.0	0.0	0.0	0.0
	평년 Normals		0.0	0.0	0.0	0.0	0.0	0.0	1.9	2.1	0.0	0.0	0.0	0.0
강수일수 Days of Precip.	`91~`00		7.1	6.1	6.6	7.1	9.6	9.4	14.1	13.7	7.6	5.8	7.7	7.3
	`01~`10		6.0	6.1	9.1	8.3	9.3	11.3	16.9	15.0	9.0	6.5	7.5	7.7
	`11~`20		5.4	5.4	6.3	9.4	8.3	9.0	15.8	13.3	8.4	5.7	8.8	7.4
	평년 Normals		6.2	5.9	7.3	8.3	9.1	9.9	15.6	14.0	8.3	6.0	8.0	7.5

월별평년값  
MONTHLY NORMALS

102 백령도 Baengnyeongdo

현상별 일수 Frequency of Weather Phenomena (일,day)

현상 Phenomena		월 Month	1	2	3	4	5	6	7	8	9	10	11	12
			JAN.	FEB.	MAR.	APR.	MAY	JUN.	JUL.	AUG.	SEP.	OCT.	NOV.	DEC.
일교차 10°C 이상 D. T. R. Above 10	’91~’00													
	’01~’10		0.6	0.7	1.2	4.2	6.2	3.5	0.7	0.3	0.7	0.1	0.7	0.6
	’11~’20		0.1	0.3	1.0	2.6	4.4	2.9	0.3	0.0	0.0	0.1	0.4	0.3
	평년 Normals		0.4	0.5	1.1	3.4	5.3	3.2	0.5	0.2	0.4	0.1	0.6	0.5
한파 Cold Wave	’91~’00													
	’01~’10		0.6	0.1	0.0	0.0	0.0	0.0	0.0	0.0	0.0	0.0	0.0	0.0
	’11~’20		0.5	0.3	0.0	0.0	0.0	0.0	0.0	0.0	0.0	0.0	0.0	0.0
	평년 Normals		0.6	0.2	0.0	0.0	0.0	0.0	0.0	0.0	0.0	0.0	0.0	0.0
열대야 Tropical Night	’91~’00													
	’01~’10		0.0	0.0	0.0	0.0	0.0	0.0	0.1	0.8	0.0	0.0	0.0	0.0
	’11~’20		0.0	0.0	0.0	0.0	0.0	0.0	0.3	1.5	0.0	0.0	0.0	0.0
	평년 Normals		0.0	0.0	0.0	0.0	0.0	0.0	0.2	1.2	0.0	0.0	0.0	0.0
강수일수 Days of Precip.	’91~’00													
	’01~’10		8.1	4.8	7.3	7.7	8.6	11.8	15.0	12.6	7.5	5.0	8.4	9.7
	’11~’20		6.7	4.8	3.2	6.0	7.6	8.2	12.8	9.5	5.9	4.9	8.5	10.1
	평년 Normals		7.4	4.8	5.3	6.9	8.1	10.0	13.9	11.1	6.7	5.0	8.5	9.9

105 강릉 Gangneung

현상별 일수 Frequency of Weather Phenomena (일,day)

현상 Phenomena		월 Month	1	2	3	4	5	6	7	8	9	10	11	12
			JAN.	FEB.	MAR.	APR.	MAY	JUN.	JUL.	AUG.	SEP.	OCT.	NOV.	DEC.
일교차 10°C 이상 D. T. R. Above 10	’91~’00		6.9	8.0	12.9	15.0	13.8	7.9	4.2	4.5	7.7	13.3	11.2	8.5
	’01~’10		5.2	6.7	11.1	12.6	12.8	8.7	4.0	2.5	4.7	8.8	7.0	4.8
	’11~’20		5.5	6.9	12.4	14.3	14.7	6.7	2.8	2.4	4.6	10.3	7.8	6.3
	평년 Normals		5.9	7.2	12.1	14.0	13.8	7.8	3.7	3.1	5.7	10.8	8.7	6.5
한파 Cold Wave	’91~’00		0.2	0.2	0.0	0.0	0.0	0.0	0.0	0.0	0.0	0.0	0.0	0.0
	’01~’10		0.6	0.1	0.0	0.0	0.0	0.0	0.0	0.0	0.0	0.0	0.0	0.0
	’11~’20		0.5	0.2	0.0	0.0	0.0	0.0	0.0	0.0	0.0	0.0	0.0	0.0
	평년 Normals		0.4	0.2	0.0	0.0	0.0	0.0	0.0	0.0	0.0	0.0	0.0	0.0
열대야 Tropical Night	’91~’00		0.0	0.0	0.0	0.0	0.0	0.5	6.9	3.6	0.4	0.0	0.0	0.0
	’01~’10		0.0	0.0	0.0	0.0	0.0	0.7	5.7	5.5	0.0	0.0	0.0	0.0
	’11~’20		0.0	0.0	0.0	0.0	0.4	0.6	7.9	7.5	0.1	0.0	0.0	0.0
	평년 Normals		0.0	0.0	0.0	0.0	0.1	0.6	6.8	5.5	0.2	0.0	0.0	0.0
강수일수 Days of Precip.	’91~’00		6.8	5.6	8.7	7.9	9.5	10.9	15.1	16.6	10.6	6.9	7.6	5.3
	’01~’10		6.1	6.0	9.3	9.1	9.9	11.5	16.7	15.9	12.6	7.6	6.5	4.5
	’11~’20		5.7	5.4	8.4	9.8	8.0	10.1	16.3	16.6	12.3	8.9	7.9	4.1
	평년 Normals		6.2	5.7	8.8	8.9	9.1	10.8	16.0	16.4	11.8	7.8	7.3	4.6

월 별 평년 값  
MONTHLY NORMALS

106 동해 Donghae

현상별 일수 Frequency of Weather Phenomena (일, day)

현상 Phenomena		월 Month	1	2	3	4	5	6	7	8	9	10	11	12
			JAN.	FEB.	MAR.	APR.	MAY	JUN.	JUL.	AUG.	SEP.	OCT.	NOV.	DEC.
일교차 10°C 이상 D. T. R. Above 10	’91~’00													
	’01~’10		8.7	9.5	10.2	11.2	8.7	6.1	2.7	2.4	5.7	12.7	11.2	9.3
	’11~’20		5.7	6.3	10.4	11.1	10.5	3.7	2.0	0.9	3.6	10.2	7.7	5.8
	평년 Normals		7.5	8.0	10.5	10.8	9.8	4.4	2.4	1.8	5.3	12.2	10.3	8.3
한파 Cold Wave	’91~’00													
	’01~’10		0.6	0.1	0.0	0.0	0.0	0.0	0.0	0.0	0.0	0.0	0.0	0.0
	’11~’20		0.5	0.2	0.0	0.0	0.0	0.0	0.0	0.0	0.0	0.0	0.0	0.0
	평년 Normals		0.4	0.1	0.0	0.0	0.0	0.0	0.0	0.0	0.0	0.0	0.0	0.0
열대야 Tropical Night	’91~’00													
	’01~’10		0.0	0.0	0.0	0.0	0.0	0.1	1.3	1.6	0.0	0.0	0.0	0.0
	’11~’20		0.0	0.0	0.0	0.0	0.0	0.0	3.0	3.4	0.0	0.0	0.0	0.0
	평년 Normals		0.0	0.0	0.0	0.0	0.0	0.0	2.4	2.4	0.0	0.0	0.0	0.0
강수일수 Days of Precip.	’91~’00													
	’01~’10		5.8	6.2	9.6	7.7	10.1	11.3	15.3	15.1	12.8	8.3	6.1	4.5
	’11~’20		5.4	6.5	8.0	10.1	8.0	9.6	14.9	14.3	12.7	8.3	7.9	4.4
	평년 Normals		5.6	6.1	8.5	8.3	8.8	10.7	14.4	14.8	12.1	7.9	7.3	4.1

108 서울 Seoul

현상별 일수 Frequency of Weather Phenomena (일, day)

현상 Phenomena		월 Month	1	2	3	4	5	6	7	8	9	10	11	12
			JAN.	FEB.	MAR.	APR.	MAY	JUN.	JUL.	AUG.	SEP.	OCT.	NOV.	DEC.
일교차 10°C 이상 D. T. R. Above 10	’91~’00		4.9	7.4	11.8	16.6	16.8	13.3	4.9	4.0	11.6	15.0	10.6	5.4
	’01~’10		2.6	5.2	7.7	14.0	16.8	9.4	1.5	2.7	7.8	12.1	6.2	3.0
	’11~’20		5.3	9.2	14.8	17.4	19.8	12.0	3.7	3.6	10.7	17.0	9.2	5.2
	평년 Normals		4.3	7.3	11.4	16.0	17.8	11.6	3.4	3.4	10.0	14.7	8.7	4.5
한파 Cold Wave	’91~’00		0.9	0.4	0.0	0.0	0.0	0.0	0.0	0.0	0.0	0.0	0.0	0.1
	’01~’10		2.0	0.3	0.0	0.0	0.0	0.0	0.0	0.0	0.0	0.0	0.0	1.0
	’11~’20		2.4	1.1	0.0	0.0	0.0	0.0	0.0	0.0	0.0	0.0	0.0	0.9
	평년 Normals		1.8	0.6	0.0	0.0	0.0	0.0	0.0	0.0	0.0	0.0	0.0	0.7
열대야 Tropical Night	’91~’00		0.0	0.0	0.0	0.0	0.0	0.0	5.2	5.7	0.0	0.0	0.0	0.0
	’01~’10		0.0	0.0	0.0	0.0	0.0	0.0	2.9	6.1	0.0	0.0	0.0	0.0
	’11~’20		0.0	0.0	0.0	0.0	0.0	0.0	6.2	11.3	0.0	0.0	0.0	0.0
	평년 Normals		0.0	0.0	0.0	0.0	0.0	0.0	4.8	7.7	0.0	0.0	0.0	0.0
강수일수 Days of Precip.	’91~’00		7.3	5.6	6.8	7.8	9.0	9.5	14.7	13.9	9.4	6.7	8.3	6.7
	’01~’10		5.5	5.7	8.2	8.5	8.8	10.6	17.6	15.8	9.9	6.1	8.1	8.2
	’11~’20		5.5	6.0	5.9	9.0	8.1	9.5	16.7	14.3	7.9	5.5	10.0	8.6
	평년 Normals		6.1	5.8	7.0	8.4	8.6	9.9	16.3	14.7	9.1	6.1	8.8	7.8

월별평년값  
MONTHLY NORMALS

112 인천 Incheon

현상별 일수 Frequency of Weather Phenomena (일,day)

현상 Phenomena		월 Month	1	2	3	4	5	6	7	8	9	10	11	12
			JAN.	FEB.	MAR.	APR.	MAY	JUN.	JUL.	AUG.	SEP.	OCT.	NOV.	DEC.
일교차 10°C 이상 D. T. R. Above 10	‘91~‘00		3.2	3.3	7.8	9.7	10.6	8.2	3.4	3.6	8.1	12.8	7.8	3.9
	‘01~‘10		3.5	4.3	7.2	9.6	10.9	6.1	0.9	0.8	6.2	8.9	5.3	3.7
	‘11~‘20		1.1	2.9	3.5	5.2	6.2	2.8	0.6	0.3	2.1	3.0	2.1	1.5
	평년 Normals		2.6	3.5	6.2	8.2	9.2	5.7	1.6	1.6	5.5	8.2	5.1	3.0
한파 Cold Wave	‘91~‘00		0.5	0.3	0.0	0.0	0.0	0.0	0.0	0.0	0.0	0.0	0.0	0.1
	‘01~‘10		1.5	0.2	0.0	0.0	0.0	0.0	0.0	0.0	0.0	0.0	0.0	0.3
	‘11~‘20		1.4	0.6	0.0	0.0	0.0	0.0	0.0	0.0	0.0	0.0	0.0	0.4
	평년 Normals		1.1	0.4	0.0	0.0	0.0	0.0	0.0	0.0	0.0	0.0	0.0	0.3
열대야 Tropical Night	‘91~‘00		0.0	0.0	0.0	0.0	0.0	0.0	2.9	4.1	0.0	0.0	0.0	0.0
	‘01~‘10		0.0	0.0	0.0	0.0	0.0	0.0	1.4	3.8	0.0	0.0	0.0	0.0
	‘11~‘20		0.0	0.0	0.0	0.0	0.0	0.0	4.4	11.0	0.1	0.0	0.0	0.0
	평년 Normals		0.0	0.0	0.0	0.0	0.0	0.0	2.9	6.3	0.0	0.0	0.0	0.0
강수일수 Days of Precip.	‘91~‘00		6.7	5.3	5.8	7.5	9.2	9.7	13.6	11.9	8.0	6.6	8.6	6.8
	‘01~‘10		5.5	5.2	7.0	7.8	8.3	10.6	16.2	13.3	9.7	5.8	7.3	7.2
	‘11~‘20		5.5	5.1	5.0	8.3	7.8	8.2	15.2	12.1	6.5	5.6	10.0	9.1
	평년 Normals		5.9	5.2	5.9	7.9	8.4	9.5	15.0	12.4	8.1	6.0	8.6	7.7

114 원주 Wonju

현상별 일수 Frequency of Weather Phenomena (일,day)

현상 Phenomena		월 Month	1	2	3	4	5	6	7	8	9	10	11	12
			JAN.	FEB.	MAR.	APR.	MAY	JUN.	JUL.	AUG.	SEP.	OCT.	NOV.	DEC.
일교차 10°C 이상 D. T. R. Above 10	‘91~‘00		18.3	19.7	21.7	24.2	22.9	18.6	12.3	13.2	20.0	24.3	20.3	18.1
	‘01~‘10		17.8	18.2	21.6	22.9	24.0	18.5	8.1	12.3	17.4	23.7	19.0	16.1
	‘11~‘20		14.8	16.5	20.3	21.3	23.3	19.4	7.6	9.3	14.7	20.9	14.3	11.6
	평년 Normals		17.0	18.1	21.2	22.8	23.4	18.8	9.3	11.6	17.4	23.0	17.9	15.3
한파 Cold Wave	‘91~‘00		7.0	3.2	0.0	0.0	0.0	0.0	0.0	0.0	0.0	0.0	0.0	3.0
	‘01~‘10		6.3	1.6	0.0	0.0	0.0	0.0	0.0	0.0	0.0	0.0	0.0	3.4
	‘11~‘20		6.1	1.5	0.0	0.0	0.0	0.0	0.0	0.0	0.0	0.0	0.0	2.7
	평년 Normals		6.5	2.1	0.0	0.0	0.0	0.0	0.0	0.0	0.0	0.0	0.0	3.0
열대야 Tropical Night	‘91~‘00		0.0	0.0	0.0	0.0	0.0	0.0	2.2	1.4	0.0	0.0	0.0	0.0
	‘01~‘10		0.0	0.0	0.0	0.0	0.0	0.0	1.3	2.3	0.1	0.0	0.0	0.0
	‘11~‘20		0.0	0.0	0.0	0.0	0.0	0.0	3.1	4.7	0.1	0.0	0.0	0.0
	평년 Normals		0.0	0.0	0.0	0.0	0.0	0.0	2.2	2.8	0.1	0.0	0.0	0.0
강수일수 Days of Precip.	‘91~‘00		7.8	6.4	7.6	8.3	9.2	10.3	15.3	14.7	8.3	6.5	8.5	6.9
	‘01~‘10		6.6	6.7	10.2	8.8	9.1	10.7	18.0	15.4	10.5	6.1	7.5	8.7
	‘11~‘20		5.6	5.5	6.6	9.7	8.4	9.3	16.6	14.5	8.7	5.5	9.4	7.1
	평년 Normals		6.7	6.2	8.1	8.9	8.9	10.1	16.6	14.9	9.2	6.0	8.5	7.6

월 별 평년 값  
MONTHLY NORMALS

115 울릉도 Ulleungdo

현상별 일수 Frequency of Weather Phenomena (일,day)

현상 Phenomena		월 Month	1	2	3	4	5	6	7	8	9	10	11	12
			JAN.	FEB.	MAR.	APR.	MAY	JUN.	JUL.	AUG.	SEP.	OCT.	NOV.	DEC.
일교차 10°C 이상 D. T. R. Above 10	`91~`00		0.7	0.9	3.0	4.7	4.4	2.3	0.4	0.1	0.4	0.6	1.6	0.9
	`01~`10		0.9	1.0	1.4	3.0	2.4	0.7	0.0	0.0	0.1	0.6	0.8	0.6
	`11~`20		0.3	0.8	2.5	3.2	2.2	0.4	0.0	0.0	0.0	0.0	0.5	0.2
	평년 Normals		0.6	0.9	2.3	3.6	3.0	1.1	0.1	0.0	0.2	0.4	1.0	0.6
한파 Cold Wave	`91~`00		0.0	0.0	0.0	0.0	0.0	0.0	0.0	0.0	0.0	0.0	0.0	0.0
	`01~`10		0.0	0.0	0.0	0.0	0.0	0.0	0.0	0.0	0.0	0.0	0.0	0.0
	`11~`20		0.0	0.0	0.0	0.0	0.0	0.0	0.0	0.0	0.0	0.0	0.0	0.0
	평년 Normals		0.0	0.0	0.0	0.0	0.0	0.0	0.0	0.0	0.0	0.0	0.0	0.0
열대야 Tropical Night	`91~`00		0.0	0.0	0.0	0.0	0.0	0.0	1.6	2.4	0.0	0.0	0.0	0.0
	`01~`10		0.0	0.0	0.0	0.0	0.0	0.0	1.2	2.0	0.2	0.0	0.0	0.0
	`11~`20		0.0	0.0	0.0	0.0	0.0	0.0	3.6	5.7	0.0	0.0	0.0	0.0
	평년 Normals		0.0	0.0	0.0	0.0	0.0	0.0	2.1	3.4	0.1	0.0	0.0	0.0
강수일수 Days of Precip.	`91~`00		16.0	14.2	11.1	8.3	9.1	8.8	11.7	12.0	9.1	8.1	11.3	15.3
	`01~`10		19.7	13.8	13.2	8.5	9.3	8.8	13.1	12.0	11.2	9.6	12.5	19.2
	`11~`20		20.7	15.4	11.6	10.2	7.5	8.2	11.1	10.7	11.5	10.2	15.4	20.1
	평년 Normals		18.8	14.5	12.0	9.0	8.6	8.6	12.0	11.6	10.6	9.3	13.1	18.2

119 수원 Suwon

현상별 일수 Frequency of Weather Phenomena (일,day)

현상 Phenomena		월 Month	1	2	3	4	5	6	7	8	9	10	11	12
			JAN.	FEB.	MAR.	APR.	MAY	JUN.	JUL.	AUG.	SEP.	OCT.	NOV.	DEC.
일교차 10°C 이상 D. T. R. Above 10	`91~`00		12.8	15.1	18.2	20.9	19.0	13.8	5.3	5.6	14.6	20.7	15.9	13.0
	`01~`10		11.6	12.5	16.7	19.1	19.8	12.7	2.8	4.7	12.5	18.6	14.0	11.7
	`11~`20		14.3	15.6	19.3	19.8	22.9	16.4	5.6	6.0	13.3	21.8	15.8	11.6
	평년 Normals		12.9	14.4	18.1	19.9	20.6	14.3	4.6	5.4	13.5	20.4	15.2	12.1
한파 Cold Wave	`91~`00		2.0	0.7	0.0	0.0	0.0	0.0	0.0	0.0	0.0	0.0	0.0	0.2
	`01~`10		3.4	0.3	0.0	0.0	0.0	0.0	0.0	0.0	0.0	0.0	0.0	1.1
	`11~`20		3.4	0.8	0.0	0.0	0.0	0.0	0.0	0.0	0.0	0.0	0.0	1.2
	평년 Normals		2.9	0.6	0.0	0.0	0.0	0.0	0.0	0.0	0.0	0.0	0.0	0.8
열대야 Tropical Night	`91~`00		0.0	0.0	0.0	0.0	0.0	0.0	5.0	4.9	0.1	0.0	0.0	0.0
	`01~`10		0.0	0.0	0.0	0.0	0.0	0.0	1.9	3.9	0.1	0.0	0.0	0.0
	`11~`20		0.0	0.0	0.0	0.0	0.0	0.0	4.9	9.0	0.1	0.0	0.0	0.0
	평년 Normals		0.0	0.0	0.0	0.0	0.0	0.0	3.9	5.9	0.1	0.0	0.0	0.0
강수일수 Days of Precip.	`91~`00		7.2	6.4	6.7	7.4	9.2	9.2	13.9	14.6	8.1	6.8	8.7	7.3
	`01~`10		6.7	5.9	8.4	8.3	8.7	10.3	15.9	14.7	9.7	5.5	7.9	8.5
	`11~`20		6.2	6.4	5.8	8.4	8.0	9.2	16.4	12.7	7.9	5.9	10.3	9.0
	평년 Normals		6.7	6.2	7.0	8.0	8.6	9.6	15.4	14.0	8.6	6.1	9.0	8.3

월 별 평 년 값  
MONTHLY NORMALS

121 영월 Yeongwol

현상별 일수 Frequency of Weather Phenomena (일,day)

현상 Phenomena		월 Month	1	2	3	4	5	6	7	8	9	10	11	12
			JAN.	FEB.	MAR.	APR.	MAY	JUN.	JUL.	AUG.	SEP.	OCT.	NOV.	DEC.
일교차 10°C 이상 D. T. R. Above 10	’91~’00													
	’01~’10		20.7	19.9	21.9	23.4	25.5	21.3	12.7	14.6	19.0	24.7	22.0	19.7
	’11~’20		21.1	20.3	23.8	23.3	25.8	24.1	12.7	13.8	18.3	23.7	18.2	17.3
	평년 Normals		20.6	20.6	22.8	23.7	25.2	22.0	12.8	13.8	18.8	24.3	20.6	19.3
한파 Cold Wave	’91~’00													
	’01~’10		9.9	3.9	0.1	0.0	0.0	0.0	0.0	0.0	0.0	0.0	0.0	5.7
	’11~’20		8.6	2.3	0.0	0.0	0.0	0.0	0.0	0.0	0.0	0.0	0.0	5.2
	평년 Normals		9.5	4.0	0.0	0.0	0.0	0.0	0.0	0.0	0.0	0.0	0.0	5.3
열대야 Tropical Night	’91~’00													
	’01~’10		0.0	0.0	0.0	0.0	0.0	0.0	0.1	0.2	0.0	0.0	0.0	0.0
	’11~’20		0.0	0.0	0.0	0.0	0.0	0.0	0.4	0.6	0.0	0.0	0.0	0.0
	평년 Normals		0.0	0.0	0.0	0.0	0.0	0.0	0.3	0.4	0.0	0.0	0.0	0.0
강수일수 Days of Precip.	’91~’00													
	’01~’10		6.7	6.9	9.7	8.9	9.1	9.8	18.1	15.3	10.6	6.6	6.7	7.4
	’11~’20		6.3	5.8	7.1	9.3	8.5	10.4	16.1	14.4	9.5	5.8	9.4	7.4
	평년 Normals		6.7	6.3	8.3	9.0	8.9	10.2	16.4	15.1	10.0	6.2	8.2	6.8

127 충주 Chungju

현상별 일수 Frequency of Weather Phenomena (일,day)

현상 Phenomena		월 Month	1	2	3	4	5	6	7	8	9	10	11	12
			JAN.	FEB.	MAR.	APR.	MAY	JUN.	JUL.	AUG.	SEP.	OCT.	NOV.	DEC.
일교차 10°C 이상 D. T. R. Above 10	’91~’00		18.2	21.4	22.5	25.1	23.2	18.3	12.5	13.9	21.5	25.8	22.3	20.1
	’01~’10		18.1	18.0	22.3	23.0	23.6	17.8	7.7	11.8	18.1	24.9	21.0	17.6
	’11~’20		19.9	20.2	23.2	22.7	26.4	20.5	8.8	11.3	18.1	25.0	19.9	17.5
	평년 Normals		18.7	19.9	22.7	23.6	24.4	18.9	9.7	12.3	19.2	25.2	21.1	18.4
한파 Cold Wave	’91~’00		6.6	3.3	0.0	0.0	0.0	0.0	0.0	0.0	0.0	0.0	0.0	1.9
	’01~’10		6.6	1.7	0.1	0.0	0.0	0.0	0.0	0.0	0.0	0.0	0.0	3.4
	’11~’20		7.5	2.4	0.1	0.0	0.0	0.0	0.0	0.0	0.0	0.0	0.0	3.9
	평년 Normals		6.9	2.5	0.1	0.0	0.0	0.0	0.0	0.0	0.0	0.0	0.0	3.1
열대야 Tropical Night	’91~’00		0.0	0.0	0.0	0.0	0.0	0.0	1.4	0.4	0.2	0.0	0.0	0.0
	’01~’10		0.0	0.0	0.0	0.0	0.0	0.0	0.8	1.6	0.0	0.0	0.0	0.0
	’11~’20		0.0	0.0	0.0	0.0	0.0	0.0	1.8	3.2	0.1	0.0	0.0	0.0
	평년 Normals		0.0	0.0	0.0	0.0	0.0	0.0	1.3	1.7	0.1	0.0	0.0	0.0
강수일수 Days of Precip.	’91~’00		7.0	6.4	7.2	8.2	9.0	9.2	14.4	14.2	8.8	6.6	7.8	6.5
	’01~’10		6.6	6.4	9.5	8.7	9.2	9.8	19.0	15.2	10.6	6.1	7.4	7.7
	’11~’20		6.1	6.1	7.6	9.4	7.9	8.4	16.7	14.2	9.2	5.8	9.5	8.0
	평년 Normals		6.6	6.3	8.1	8.8	8.7	9.1	16.7	14.5	9.5	6.2	8.2	7.4



월별평년값  
MONTHLY NORMALS

129 서산 Seosan

현상별 일수 Frequency of Weather Phenomena (일,day)

현상 Phenomena		월 Month	1	2	3	4	5	6	7	8	9	10	11	12
			JAN.	FEB.	MAR.	APR.	MAY	JUN.	JUL.	AUG.	SEP.	OCT.	NOV.	DEC.
일교차 10°C 이상 D. T. R. Above 10	`91~`00		12.7	16.5	19.7	21.5	18.5	14.5	7.0	9.6	18.5	23.1	19.4	15.3
	`01~`10		15.9	16.9	19.8	20.7	20.2	12.0	4.9	7.4	15.9	24.0	19.4	15.0
	`11~`20		14.3	16.3	21.3	21.3	21.3	13.8	5.3	7.8	16.3	23.0	16.5	11.4
	평년 Normals		14.3	16.6	20.3	21.2	20.0	13.4	5.7	8.3	16.9	23.4	18.4	13.9
한파 Cold Wave	`91~`00		1.2	0.8	0.0	0.0	0.0	0.0	0.0	0.0	0.0	0.0	0.0	0.0
	`01~`10		2.0	0.6	0.0	0.0	0.0	0.0	0.0	0.0	0.0	0.0	0.0	0.8
	`11~`20		2.2	0.7	0.0	0.0	0.0	0.0	0.0	0.0	0.0	0.0	0.0	0.4
	평년 Normals		1.8	0.7	0.0	0.0	0.0	0.0	0.0	0.0	0.0	0.0	0.0	0.4
열대야 Tropical Night	`91~`00		0.0	0.0	0.0	0.0	0.0	0.0	2.3	4.1	0.1	0.0	0.0	0.0
	`01~`10		0.0	0.0	0.0	0.0	0.0	0.0	0.9	2.1	0.0	0.0	0.0	0.0
	`11~`20		0.0	0.0	0.0	0.0	0.0	0.0	2.9	4.7	0.0	0.0	0.0	0.0
	평년 Normals		0.0	0.0	0.0	0.0	0.0	0.0	2.0	3.6	0.0	0.0	0.0	0.0
강수일수 Days of Precip.	`91~`00		9.1	7.1	6.1	6.5	8.2	9.0	13.0	13.4	7.7	6.7	9.3	10.3
	`01~`10		8.5	5.9	7.6	8.0	8.3	10.4	16.5	14.8	9.4	6.1	8.5	11.6
	`11~`20		8.1	6.7	6.2	8.9	7.6	8.4	15.0	13.3	7.1	6.1	11.2	12.5
	평년 Normals		8.6	6.6	6.6	7.8	8.0	9.3	14.8	13.8	8.1	6.3	9.7	11.5

130 울진 Uljin

현상별 일수 Frequency of Weather Phenomena (일,day)

현상 Phenomena		월 Month	1	2	3	4	5	6	7	8	9	10	11	12
			JAN.	FEB.	MAR.	APR.	MAY	JUN.	JUL.	AUG.	SEP.	OCT.	NOV.	DEC.
일교차 10°C 이상 D. T. R. Above 10	`91~`00		13.0	13.8	13.0	13.8	12.8	4.7	4.0	2.9	8.3	15.9	16.5	16.1
	`01~`10		12.5	11.9	13.6	15.2	10.7	6.6	4.3	2.5	6.0	15.0	17.6	14.1
	`11~`20		14.1	12.7	16.0	16.0	15.1	5.7	4.1	1.7	6.8	15.2	16.4	16.1
	평년 Normals		13.2	12.8	14.2	15.0	12.9	5.7	4.1	2.4	7.0	15.4	16.8	15.4
한파 Cold Wave	`91~`00		0.0	0.1	0.0	0.0	0.0	0.0	0.0	0.0	0.0	0.0	0.0	0.0
	`01~`10		0.3	0.0	0.0	0.0	0.0	0.0	0.0	0.0	0.0	0.0	0.0	0.0
	`11~`20		0.5	0.2	0.0	0.0	0.0	0.0	0.0	0.0	0.0	0.0	0.0	0.0
	평년 Normals		0.3	0.1	0.0	0.0	0.0	0.0	0.0	0.0	0.0	0.0	0.0	0.0
열대야 Tropical Night	`91~`00		0.0	0.0	0.0	0.0	0.0	0.0	3.2	2.3	0.2	0.0	0.0	0.0
	`01~`10		0.0	0.0	0.0	0.0	0.0	0.0	1.1	1.2	0.1	0.0	0.0	0.0
	`11~`20		0.0	0.0	0.0	0.0	0.0	0.0	2.4	3.2	0.0	0.0	0.0	0.0
	평년 Normals		0.0	0.0	0.0	0.0	0.0	0.0	2.2	2.2	0.1	0.0	0.0	0.0
강수일수 Days of Precip.	`91~`00		5.5	5.4	8.1	6.8	8.7	9.8	13.2	13.4	10.2	5.1	6.8	4.4
	`01~`10		6.0	5.7	8.3	7.2	8.4	9.7	14.5	13.9	12.4	7.1	5.8	4.4
	`11~`20		5.3	6.5	8.1	9.4	6.8	8.7	13.9	14.5	12.2	7.8	7.5	4.8
	평년 Normals		5.6	5.9	8.2	7.8	8.0	9.4	13.9	13.9	11.6	6.7	6.7	4.5

월별평년값  
MONTHLY NORMALS

131 청주 Cheongju

현상별 일수 Frequency of Weather Phenomena (일,day)

현상 Phenomena		월 Month	1	2	3	4	5	6	7	8	9	10	11	12
			JAN.	FEB.	MAR.	APR.	MAY	JUN.	JUL.	AUG.	SEP.	OCT.	NOV.	DEC.
일교차 10°C 이상 D. T. R. Above 10	’91~’00		13.5	18.5	20.3	23.2	20.3	16.8	8.9	9.5	18.3	23.4	17.9	16.0
	’01~’10		13.1	14.6	19.4	20.7	20.0	13.5	3.5	5.3	12.8	20.1	17.0	12.0
	’11~’20		9.7	11.8	18.9	20.7	22.2	15.6	4.3	4.6	12.0	18.1	11.7	7.6
	평년 Normals		12.1	15.0	19.5	21.5	20.8	15.3	5.6	6.5	14.4	20.5	15.5	11.9
한파 Cold Wave	’91~’00		1.9	0.9	0.0	0.0	0.0	0.0	0.0	0.0	0.0	0.0	0.0	0.1
	’01~’10		2.7	0.1	0.0	0.0	0.0	0.0	0.0	0.0	0.0	0.0	0.0	0.7
	’11~’20		2.1	0.5	0.0	0.0	0.0	0.0	0.0	0.0	0.0	0.0	0.0	0.7
	평년 Normals		2.2	0.5	0.0	0.0	0.0	0.0	0.0	0.0	0.0	0.0	0.0	0.5
열대야 Tropical Night	’91~’00		0.0	0.0	0.0	0.0	0.0	0.0	5.2	4.1	0.2	0.0	0.0	0.0
	’01~’10		0.0	0.0	0.0	0.0	0.0	0.1	3.2	4.1	0.2	0.0	0.0	0.0
	’11~’20		0.0	0.0	0.0	0.0	0.0	0.0	7.4	10.8	0.1	0.0	0.0	0.0
	평년 Normals		0.0	0.0	0.0	0.0	0.0	0.0	5.3	6.3	0.2	0.0	0.0	0.0
강수일수 Days of Precip.	’91~’00		8.1	6.9	7.9	7.5	8.9	9.9	14.6	14.0	8.5	7.0	8.8	8.3
	’01~’10		7.9	6.2	9.0	8.4	8.6	9.4	17.0	15.0	9.9	5.7	7.6	9.6
	’11~’20		5.7	6.0	6.5	9.1	6.9	8.8	15.4	13.0	7.6	5.5	9.6	8.4
	평년 Normals		7.2	6.4	7.8	8.3	8.1	9.4	15.7	14.0	8.7	6.1	8.7	8.8

133 대전 Daejeon

현상별 일수 Frequency of Weather Phenomena (일,day)

현상 Phenomena		월 Month	1	2	3	4	5	6	7	8	9	10	11	12
			JAN.	FEB.	MAR.	APR.	MAY	JUN.	JUL.	AUG.	SEP.	OCT.	NOV.	DEC.
일교차 10°C 이상 D. T. R. Above 10	’91~’00		13.9	18.5	19.8	22.9	21.0	16.3	7.9	8.3	17.2	23.7	19.3	16.9
	’01~’10		13.1	15.1	19.5	20.2	19.8	13.3	2.5	4.4	11.4	19.5	17.0	12.8
	’11~’20		15.0	17.0	21.7	21.7	22.7	15.4	3.2	5.1	11.4	20.0	15.8	13.1
	평년 Normals		14.0	16.9	20.3	21.6	21.2	15.0	4.5	5.9	13.3	21.1	17.4	14.3
한파 Cold Wave	’91~’00		1.4	0.7	0.0	0.0	0.0	0.0	0.0	0.0	0.0	0.0	0.0	0.1
	’01~’10		1.7	0.1	0.0	0.0	0.0	0.0	0.0	0.0	0.0	0.0	0.0	0.3
	’11~’20		2.1	0.7	0.0	0.0	0.0	0.0	0.0	0.0	0.0	0.0	0.0	0.6
	평년 Normals		1.7	0.5	0.0	0.0	0.0	0.0	0.0	0.0	0.0	0.0	0.0	0.3
열대야 Tropical Night	’91~’00		0.0	0.0	0.0	0.0	0.0	0.1	5.4	3.8	0.2	0.0	0.0	0.0
	’01~’10		0.0	0.0	0.0	0.0	0.0	0.0	2.3	3.0	0.0	0.0	0.0	0.0
	’11~’20		0.0	0.0	0.0	0.0	0.0	0.0	7.4	10.2	0.1	0.0	0.0	0.0
	평년 Normals		0.0	0.0	0.0	0.0	0.0	0.0	5.0	5.7	0.1	0.0	0.0	0.0
강수일수 Days of Precip.	’91~’00		8.7	7.3	8.6	7.2	9.1	9.9	15.1	14.6	7.8	6.7	8.4	8.5
	’01~’10		8.2	6.5	9.1	8.0	8.5	9.9	18.0	16.2	10.6	5.6	7.4	9.6
	’11~’20		7.1	7.1	7.3	9.7	6.9	9.9	16.1	13.7	8.9	6.1	9.6	9.7
	평년 Normals		8.0	7.0	8.3	8.3	8.2	9.9	16.4	14.8	9.1	6.1	8.5	9.3

월 별 평년 값  
MONTHLY NORMALS

135 추풍령 Chupungnyeong

현상별 일수 Frequency of Weather Phenomena (일,day)

현상 Phenomena		월 Month	1	2	3	4	5	6	7	8	9	10	11	12
			JAN.	FEB.	MAR.	APR.	MAY	JUN.	JUL.	AUG.	SEP.	OCT.	NOV.	DEC.
일교차 10°C 이상 D. T. R. Above 10	`91~`00		10.7	14.5	19.5	23.2	22.3	17.5	11.9	11.2	18.5	22.9	19.2	14.3
	`01~`10		11.5	14.5	19.2	22.4	23.5	18.2	8.8	10.6	17.3	22.7	18.7	12.7
	`11~`20		11.0	13.7	20.3	20.6	23.8	16.7	9.1	11.1	16.2	20.5	15.9	10.5
	평년 Normals		11.1	14.2	19.7	22.1	23.2	17.5	9.9	11.0	17.3	22.0	17.9	12.5
한파 Cold Wave	`91~`00		0.7	0.7	0.0	0.0	0.0	0.0	0.0	0.0	0.0	0.0	0.0	0.1
	`01~`10		2.5	1.1	0.0	0.0	0.0	0.0	0.0	0.0	0.0	0.0	0.0	0.5
	`11~`20		2.0	0.9	0.0	0.0	0.0	0.0	0.0	0.0	0.0	0.0	0.0	0.9
	평년 Normals		1.7	0.9	0.0	0.0	0.0	0.0	0.0	0.0	0.0	0.0	0.0	0.5
열대야 Tropical Night	`91~`00		0.0	0.0	0.0	0.0	0.0	0.0	0.5	0.3	0.0	0.0	0.0	0.0
	`01~`10		0.0	0.0	0.0	0.0	0.0	0.0	0.0	0.0	0.0	0.0	0.0	0.0
	`11~`20		0.0	0.0	0.0	0.0	0.0	0.0	0.3	0.4	0.0	0.0	0.0	0.0
	평년 Normals		0.0	0.0	0.0	0.0	0.0	0.0	0.3	0.2	0.0	0.0	0.0	0.0
강수일수 Days of Precip.	`91~`00		9.2	7.3	9.6	8.3	8.8	9.9	14.1	14.1	8.4	5.5	8.1	7.3
	`01~`10		8.1	7.2	9.9	8.3	9.6	10.7	17.8	15.5	11.0	6.6	7.5	8.9
	`11~`20		7.9	7.5	8.1	10.0	8.4	9.4	15.7	14.4	9.9	5.8	9.3	9.6
	평년 Normals		8.4	7.3	9.2	8.9	8.9	10.0	15.9	14.7	9.8	6.0	8.3	8.6

136 안동 Andong

현상별 일수 Frequency of Weather Phenomena (일,day)

현상 Phenomena		월 Month	1	2	3	4	5	6	7	8	9	10	11	12
			JAN.	FEB.	MAR.	APR.	MAY	JUN.	JUL.	AUG.	SEP.	OCT.	NOV.	DEC.
일교차 10°C 이상 D. T. R. Above 10	`91~`00		17.3	19.9	21.5	23.3	23.1	18.8	11.3	12.1	18.5	24.7	20.7	20.3
	`01~`10		18.7	19.3	21.8	23.4	24.5	19.6	9.6	11.4	15.8	23.3	22.0	18.6
	`11~`20		18.7	20.1	23.2	22.2	25.5	19.5	11.5	13.3	17.2	22.9	18.8	17.7
	평년 Normals		18.2	19.8	22.2	23.0	24.4	19.3	10.8	12.3	17.2	23.6	20.5	18.9
한파 Cold Wave	`91~`00		2.6	1.2	0.0	0.0	0.0	0.0	0.0	0.0	0.0	0.0	0.0	1.4
	`01~`10		4.3	0.9	0.0	0.0	0.0	0.0	0.0	0.0	0.0	0.0	0.0	1.5
	`11~`20		4.6	1.6	0.0	0.0	0.0	0.0	0.0	0.0	0.0	0.0	0.0	1.4
	평년 Normals		3.8	1.2	0.0	0.0	0.0	0.0	0.0	0.0	0.0	0.0	0.0	1.4
열대야 Tropical Night	`91~`00		0.0	0.0	0.0	0.0	0.0	0.0	0.8	1.1	0.1	0.0	0.0	0.0
	`01~`10		0.0	0.0	0.0	0.0	0.0	0.0	0.4	1.0	0.0	0.0	0.0	0.0
	`11~`20		0.0	0.0	0.0	0.0	0.0	0.0	2.7	2.1	0.1	0.0	0.0	0.0
	평년 Normals		0.0	0.0	0.0	0.0	0.0	0.0	1.3	1.4	0.1	0.0	0.0	0.0
강수일수 Days of Precip.	`91~`00		5.8	4.8	6.8	7.9	9.3	10.8	13.2	13.4	7.9	5.1	6.6	5.2
	`01~`10		4.6	5.6	7.8	7.3	9.9	9.7	15.2	14.1	10.3	6.5	5.2	5.2
	`11~`20		4.2	4.3	6.9	8.9	6.9	8.4	14.1	14.2	8.8	5.4	6.9	6.1
	평년 Normals		4.9	4.9	7.2	8.0	8.7	9.6	14.2	13.9	9.0	5.7	6.2	5.5

월별평년값  
MONTHLY NORMALS

137 상주 Sangju

현상별 일수 Frequency of Weather Phenomena (일,day)

현상 Phenomena		월 Month	1	2	3	4	5	6	7	8	9	10	11	12
			JAN.	FEB.	MAR.	APR.	MAY	JUN.	JUL.	AUG.	SEP.	OCT.	NOV.	DEC.
일교차 10°C 이상 D. T. R. Above 10	’91~’00													
	’01~’10													
	’11~’20	10.7	15.9	21.8	21.6	24.5	19.9	9.8	13.1	16.6	23.3	15.6	10.6	
	평년 Normals	11.5	15.5	21.1	21.9	24.2	19.4	8.9	12.2	16.4	23.7	17.5	11.8	
한파 Cold Wave	’91~’00													
	’01~’10													
	’11~’20	1.4	0.6	0.0	0.0	0.0	0.0	0.0	0.0	0.0	0.0	0.0	0.0	0.6
	평년 Normals	1.2	0.4	0.0	0.0	0.0	0.0	0.0	0.0	0.0	0.0	0.0	0.0	0.5
열대야 Tropical Night	’91~’00													
	’01~’10													
	’11~’20	0.0	0.0	0.0	0.0	0.0	0.0	2.7	2.0	0.0	0.0	0.0	0.0	0.0
	평년 Normals	0.0	0.0	0.0	0.0	0.0	0.0	1.8	1.5	0.0	0.0	0.0	0.0	0.0
강수일수 Days of Precip.	’91~’00													
	’01~’10													
	’11~’20	5.6	5.7	7.5	9.8	7.7	8.9	15.6	13.7	9.3	6.1	8.3	7.6	
	평년 Normals	5.7	5.9	8.2	8.8	8.5	9.4	16.8	14.5	10.3	6.0	7.4	6.8	

138 포항 Pohang

현상별 일수 Frequency of Weather Phenomena (일,day)

현상 Phenomena		월 Month	1	2	3	4	5	6	7	8	9	10	11	12
			JAN.	FEB.	MAR.	APR.	MAY	JUN.	JUL.	AUG.	SEP.	OCT.	NOV.	DEC.
일교차 10°C 이상 D. T. R. Above 10	’91~’00	7.3	11.5	11.4	14.3	13.5	7.6	4.1	2.9	4.5	11.3	13.3	11.0	
	’01~’10	6.8	9.7	12.3	14.3	12.6	7.9	3.1	2.1	3.2	8.0	11.9	7.1	
	’11~’20	7.6	9.7	13.8	14.6	14.5	6.2	2.5	2.1	2.2	7.2	8.6	6.6	
	평년 Normals	7.2	10.3	12.5	14.4	13.5	7.2	3.2	2.4	3.3	8.8	11.3	8.2	
한파 Cold Wave	’91~’00	0.0	0.0	0.0	0.0	0.0	0.0	0.0	0.0	0.0	0.0	0.0	0.0	
	’01~’10	0.0	0.0	0.0	0.0	0.0	0.0	0.0	0.0	0.0	0.0	0.0	0.0	
	’11~’20	0.4	0.1	0.0	0.0	0.0	0.0	0.0	0.0	0.0	0.0	0.0	0.0	
	평년 Normals	0.1	0.0	0.0	0.0	0.0	0.0	0.0	0.0	0.0	0.0	0.0	0.0	
열대야 Tropical Night	’91~’00	0.0	0.0	0.0	0.0	0.0	0.5	8.8	6.3	0.7	0.0	0.0	0.0	
	’01~’10	0.0	0.0	0.0	0.0	0.0	0.5	6.5	8.8	0.5	0.0	0.0	0.0	
	’11~’20	0.0	0.0	0.0	0.0	0.1	0.3	11.1	13.8	0.3	0.0	0.0	0.0	
	평년 Normals	0.0	0.0	0.0	0.0	0.0	0.4	8.8	9.6	0.5	0.0	0.0	0.0	
강수일수 Days of Precip.	’91~’00	5.8	4.5	9.3	8.1	9.2	9.7	13.8	14.0	9.0	5.5	6.5	4.5	
	’01~’10	6.1	6.5	8.4	7.4	9.9	9.7	14.4	13.6	12.9	7.1	5.0	4.4	
	’11~’20	5.2	6.8	7.7	9.1	6.5	9.8	12.9	13.0	11.9	6.6	7.0	5.2	
	평년 Normals	5.7	5.9	8.5	8.2	8.5	9.7	13.7	13.5	11.3	6.4	6.2	4.7	

월별평년값  
MONTHLY NORMALS

140 군산 Gunsan

현상별 일수 Frequency of Weather Phenomena (일,day)

현상 Phenomena		월 Month	1	2	3	4	5	6	7	8	9	10	11	12
			JAN.	FEB.	MAR.	APR.	MAY	JUN.	JUL.	AUG.	SEP.	OCT.	NOV.	DEC.
일교차 10°C 이상 D. T. R. Above 10	`91~`00		4.1	5.4	8.9	12.4	10.4	4.4	1.9	1.7	6.7	11.9	10.1	5.9
	`01~`10		5.3	8.0	13.4	15.8	14.0	8.0	0.2	2.9	7.2	15.6	13.1	7.7
	`11~`20		9.6	10.7	16.6	16.6	17.5	7.6	1.6	3.4	9.3	16.6	11.6	7.3
	평년 Normals		6.3	8.0	13.0	14.9	14.0	6.7	1.2	2.7	7.7	14.7	11.6	7.0
한파 Cold Wave	`91~`00		0.0	0.0	0.0	0.0	0.0	0.0	0.0	0.0	0.0	0.0	0.0	0.0
	`01~`10		0.7	0.1	0.0	0.0	0.0	0.0	0.0	0.0	0.0	0.0	0.0	0.1
	`11~`20		1.4	0.2	0.0	0.0	0.0	0.0	0.0	0.0	0.0	0.0	0.0	0.0
	평년 Normals		0.7	0.1	0.0	0.0	0.0	0.0	0.0	0.0	0.0	0.0	0.0	0.0
열대야 Tropical Night	`91~`00		0.0	0.0	0.0	0.0	0.0	0.0	5.9	4.8	0.1	0.0	0.0	0.0
	`01~`10		0.0	0.0	0.0	0.0	0.0	0.0	3.7	5.5	0.0	0.0	0.0	0.0
	`11~`20		0.0	0.0	0.0	0.0	0.0	0.0	4.8	7.6	0.1	0.0	0.0	0.0
	평년 Normals		0.0	0.0	0.0	0.0	0.0	0.0	4.8	6.0	0.1	0.0	0.0	0.0
강수일수 Days of Precip.	`91~`00		10.7	7.8	8.9	7.2	8.2	9.3	11.6	12.0	8.2	6.7	9.4	10.5
	`01~`10		9.8	7.2	8.5	7.6	9.4	10.2	16.9	14.8	10.0	6.4	8.9	11.1
	`11~`20		8.3	7.1	7.3	9.7	7.3	9.2	14.7	12.0	8.0	6.4	10.1	11.7
	평년 Normals		9.6	7.4	8.2	8.2	8.3	9.6	14.4	12.9	8.7	6.5	9.5	11.1

152 울산 Ulsan

현상별 일수 Frequency of Weather Phenomena (일,day)

현상 Phenomena		월 Month	1	2	3	4	5	6	7	8	9	10	11	12
			JAN.	FEB.	MAR.	APR.	MAY	JUN.	JUL.	AUG.	SEP.	OCT.	NOV.	DEC.
일교차 10°C 이상 D. T. R. Above 10	`91~`00		13.1	15.5	15.7	18.9	17.1	9.4	5.0	4.5	9.4	16.9	17.5	16.6
	`01~`10		11.9	14.3	16.5	17.5	16.7	11.7	4.8	4.9	7.4	15.3	17.8	13.0
	`11~`20		12.9	13.5	17.8	17.8	18.1	9.1	3.9	5.0	7.3	13.6	13.9	11.8
	평년 Normals		12.6	14.4	16.7	18.1	17.3	10.1	4.6	4.8	8.0	15.3	16.4	13.8
한파 Cold Wave	`91~`00		0.0	0.0	0.0	0.0	0.0	0.0	0.0	0.0	0.0	0.0	0.0	0.0
	`01~`10		0.0	0.0	0.0	0.0	0.0	0.0	0.0	0.0	0.0	0.0	0.0	0.0
	`11~`20		0.2	0.1	0.0	0.0	0.0	0.0	0.0	0.0	0.0	0.0	0.0	0.0
	평년 Normals		0.1	0.0	0.0	0.0	0.0	0.0	0.0	0.0	0.0	0.0	0.0	0.0
열대야 Tropical Night	`91~`00		0.0	0.0	0.0	0.0	0.0	0.0	6.6	5.4	0.4	0.0	0.0	0.0
	`01~`10		0.0	0.0	0.0	0.0	0.0	0.3	4.6	5.7	0.3	0.0	0.0	0.0
	`11~`20		0.0	0.0	0.0	0.0	0.0	0.1	6.8	8.5	0.2	0.0	0.0	0.0
	평년 Normals		0.0	0.0	0.0	0.0	0.0	0.1	6.0	6.5	0.3	0.0	0.0	0.0
강수일수 Days of Precip.	`91~`00		6.3	4.3	8.9	8.5	10.2	10.2	12.7	12.9	8.8	5.3	5.7	4.4
	`01~`10		5.2	6.9	7.6	8.0	10.0	10.0	15.1	12.9	11.5	5.6	4.5	4.0
	`11~`20		5.1	6.7	8.1	9.9	7.7	9.8	12.9	12.2	11.3	6.6	7.6	5.2
	평년 Normals		5.5	6.0	8.2	8.8	9.3	10.0	13.6	12.7	10.5	5.8	5.9	4.5

월별평년값  
MONTHLY NORMALS

155 창원 Changwon

현상별 일수 Frequency of Weather Phenomena (일,day)

현상 Phenomena		월 Month	1	2	3	4	5	6	7	8	9	10	11	12
			JAN.	FEB.	MAR.	APR.	MAY	JUN.	JUL.	AUG.	SEP.	OCT.	NOV.	DEC.
일교차 10°C 이상 D. T. R. Above 10	`91~`00		9.6	11.9	13.5	15.4	14.2	6.1	1.4	1.7	7.3	13.1	13.2	11.9
	`01~`10		6.4	9.9	11.7	14.0	12.7	5.7	1.1	1.2	3.5	10.0	9.5	6.1
	`11~`20		7.7	11.3	17.7	17.9	18.3	8.3	3.1	5.0	6.9	11.9	9.4	8.1
	평년 Normals		7.9	11.0	14.3	15.8	15.1	6.7	1.9	2.6	5.9	11.7	10.7	8.7
한파 Cold Wave	`91~`00		0.0	0.0	0.0	0.0	0.0	0.0	0.0	0.0	0.0	0.0	0.0	0.0
	`01~`10		0.0	0.0	0.0	0.0	0.0	0.0	0.0	0.0	0.0	0.0	0.0	0.0
	`11~`20		0.3	0.0	0.0	0.0	0.0	0.0	0.0	0.0	0.0	0.0	0.0	0.0
	평년 Normals		0.1	0.0	0.0	0.0	0.0	0.0	0.0	0.0	0.0	0.0	0.0	0.0
열대야 Tropical Night	`91~`00		0.0	0.0	0.0	0.0	0.0	0.0	7.4	9.4	0.9	0.0	0.0	0.0
	`01~`10		0.0	0.0	0.0	0.0	0.0	0.0	4.8	8.9	0.6	0.0	0.0	0.0
	`11~`20		0.0	0.0	0.0	0.0	0.0	0.0	6.5	9.6	0.1	0.0	0.0	0.0
	평년 Normals		0.0	0.0	0.0	0.0	0.0	0.0	6.2	9.3	0.5	0.0	0.0	0.0
강수일수 Days of Precip.	`91~`00		5.0	3.5	7.4	8.1	8.7	10.8	12.7	12.8	7.6	4.1	5.4	3.4
	`01~`10		4.5	5.6	7.9	8.7	9.9	9.9	16.3	12.7	10.8	4.7	4.6	4.3
	`11~`20		4.1	4.9	7.3	9.3	9.0	9.7	13.6	12.1	9.2	5.2	6.5	5.7
	평년 Normals		4.5	4.7	7.5	8.7	9.2	10.1	14.2	12.5	9.2	4.7	5.5	4.5

156 광주 Gwangju

현상별 일수 Frequency of Weather Phenomena (일,day)

현상 Phenomena		월 Month	1	2	3	4	5	6	7	8	9	10	11	12
			JAN.	FEB.	MAR.	APR.	MAY	JUN.	JUL.	AUG.	SEP.	OCT.	NOV.	DEC.
일교차 10°C 이상 D. T. R. Above 10	`91~`00		10.0	13.9	17.7	21.7	20.0	13.4	4.2	5.5	12.5	19.5	16.2	13.0
	`01~`10		8.3	13.4	19.3	19.7	19.6	13.5	2.8	5.0	11.8	18.6	15.8	9.8
	`11~`20		9.4	12.2	20.0	19.1	22.3	14.1	3.7	5.8	12.2	17.4	12.6	8.3
	평년 Normals		9.2	13.2	19.0	20.2	20.6	13.7	3.6	5.4	12.2	18.5	14.9	10.4
한파 Cold Wave	`91~`00		0.0	0.0	0.0	0.0	0.0	0.0	0.0	0.0	0.0	0.0	0.0	0.0
	`01~`10		0.1	0.0	0.0	0.0	0.0	0.0	0.0	0.0	0.0	0.0	0.0	0.0
	`11~`20		0.0	0.0	0.0	0.0	0.0	0.0	0.0	0.0	0.0	0.0	0.0	0.0
	평년 Normals		0.0	0.0	0.0	0.0	0.0	0.0	0.0	0.0	0.0	0.0	0.0	0.0
열대야 Tropical Night	`91~`00		0.0	0.0	0.0	0.0	0.0	0.0	7.4	6.4	0.3	0.0	0.0	0.0
	`01~`10		0.0	0.0	0.0	0.0	0.0	0.0	6.6	6.9	0.5	0.0	0.0	0.0
	`11~`20		0.0	0.0	0.0	0.0	0.0	0.0	8.7	11.3	0.0	0.0	0.0	0.0
	평년 Normals		0.0	0.0	0.0	0.0	0.0	0.0	7.6	8.2	0.3	0.0	0.0	0.0
강수일수 Days of Precip.	`91~`00		11.0	8.7	9.1	8.1	9.5	10.7	13.3	16.0	8.6	6.5	8.9	8.9
	`01~`10		10.9	8.1	9.7	8.7	9.9	10.6	18.2	15.7	10.5	7.1	8.2	10.9
	`11~`20		8.5	7.9	7.7	9.8	7.7	9.4	13.9	13.3	9.7	6.7	9.4	10.7
	평년 Normals		10.1	8.2	8.8	8.9	9.0	10.2	15.1	15.0	9.6	6.8	8.8	10.2

월 별 평년 값  
MONTHLY NORMALS

159 부산 Busan

현상별 일수 Frequency of Weather Phenomena (일,day)

현상 Phenomena		월 Month	1	2	3	4	5	6	7	8	9	10	11	12
			JAN.	FEB.	MAR.	APR.	MAY	JUN.	JUL.	AUG.	SEP.	OCT.	NOV.	DEC.
일교차 10°C 이상 D. T. R. Above 10	`91~`00		7.7	11.1	10.7	8.6	4.7	1.2	0.2	0.5	1.3	6.8	9.3	7.4
	`01~`10		6.3	8.1	8.9	6.2	3.4	0.9	0.1	0.0	0.5	4.9	6.5	6.4
	`11~`20		8.5	9.0	8.3	5.7	3.2	0.7	0.1	0.2	0.4	4.8	6.5	6.9
	평년 Normals		7.5	9.4	9.3	6.8	3.8	0.9	0.1	0.2	0.7	5.5	7.4	6.9
한파 Cold Wave	`91~`00		0.0	0.0	0.0	0.0	0.0	0.0	0.0	0.0	0.0	0.0	0.0	0.0
	`01~`10		0.0	0.0	0.0	0.0	0.0	0.0	0.0	0.0	0.0	0.0	0.0	0.0
	`11~`20		0.1	0.0	0.0	0.0	0.0	0.0	0.0	0.0	0.0	0.0	0.0	0.0
	평년 Normals		0.0	0.0	0.0	0.0	0.0	0.0	0.0	0.0	0.0	0.0	0.0	0.0
열대야 Tropical Night	`91~`00		0.0	0.0	0.0	0.0	0.0	0.0	4.5	8.6	1.0	0.0	0.0	0.0
	`01~`10		0.0	0.0	0.0	0.0	0.0	0.0	4.0	10.1	0.8	0.0	0.0	0.0
	`11~`20		0.0	0.0	0.0	0.0	0.0	0.0	6.7	15.0	0.6	0.0	0.0	0.0
	평년 Normals		0.0	0.0	0.0	0.0	0.0	0.0	5.1	11.2	0.8	0.0	0.0	0.0
강수일수 Days of Precip.	`91~`00		5.3	4.5	8.3	8.9	10.1	11.4	12.7	12.8	7.4	5.3	6.0	4.0
	`01~`10		6.0	6.9	8.9	9.3	9.7	9.9	15.2	11.2	10.8	5.0	5.0	4.4
	`11~`20		4.9	6.4	7.7	9.3	7.6	10.0	12.8	11.6	9.3	5.6	7.1	5.6
	평년 Normals		5.4	5.9	8.3	9.2	9.1	10.4	13.6	11.9	9.2	5.3	6.0	4.7

162 통영 Tongyeong

현상별 일수 Frequency of Weather Phenomena (일,day)

현상 Phenomena		월 Month	1	2	3	4	5	6	7	8	9	10	11	12
			JAN.	FEB.	MAR.	APR.	MAY	JUN.	JUL.	AUG.	SEP.	OCT.	NOV.	DEC.
일교차 10°C 이상 D. T. R. Above 10	`91~`00		10.2	11.2	11.0	10.7	9.0	3.6	0.6	1.3	4.6	10.3	11.4	13.6
	`01~`10		9.9	12.7	11.4	11.3	6.8	4.2	0.5	0.8	4.2	10.5	14.7	11.1
	`11~`20		9.1	9.6	10.7	9.2	8.3	2.6	0.6	0.3	3.7	9.1	9.2	7.1
	평년 Normals		9.7	11.2	11.0	10.4	8.0	3.5	0.6	0.8	4.2	10.0	11.8	10.6
한파 Cold Wave	`91~`00		0.0	0.0	0.0	0.0	0.0	0.0	0.0	0.0	0.0	0.0	0.0	0.0
	`01~`10		0.0	0.0	0.0	0.0	0.0	0.0	0.0	0.0	0.0	0.0	0.0	0.0
	`11~`20		0.0	0.0	0.0	0.0	0.0	0.0	0.0	0.0	0.0	0.0	0.0	0.0
	평년 Normals		0.0	0.0	0.0	0.0	0.0	0.0	0.0	0.0	0.0	0.0	0.0	0.0
열대야 Tropical Night	`91~`00		0.0	0.0	0.0	0.0	0.0	0.0	3.4	7.2	1.0	0.0	0.0	0.0
	`01~`10		0.0	0.0	0.0	0.0	0.0	0.0	2.6	5.5	0.6	0.0	0.0	0.0
	`11~`20		0.0	0.0	0.0	0.0	0.0	0.0	4.1	10.2	0.1	0.0	0.0	0.0
	평년 Normals		0.0	0.0	0.0	0.0	0.0	0.0	3.4	7.6	0.6	0.0	0.0	0.0
강수일수 Days of Precip.	`91~`00		5.1	4.4	8.4	8.8	9.5	12.0	13.5	12.1	7.3	4.4	5.8	3.6
	`01~`10		5.4	6.4	8.4	9.4	9.9	9.9	16.2	11.3	9.7	5.6	5.2	4.8
	`11~`20		4.3	5.5	7.7	9.5	8.8	9.7	13.4	11.7	9.4	6.0	7.3	5.3
	평년 Normals		4.9	5.4	8.2	9.2	9.4	10.5	14.4	11.7	8.8	5.3	6.1	4.6

월별평년값  
MONTHLY NORMALS

165 목포 Mokpo

현상별 일수 Frequency of Weather Phenomena (일,day)

현상 Phenomena		월 Month	1	2	3	4	5	6	7	8	9	10	11	12
			JAN.	FEB.	MAR.	APR.	MAY	JUN.	JUL.	AUG.	SEP.	OCT.	NOV.	DEC.
일교차 10°C 이상 D. T. R. Above 10	`91~`00		8.4	10.7	14.2	17.4	14.2	7.0	1.2	2.7	8.2	16.1	13.2	10.2
	`01~`10		2.6	7.0	10.6	12.2	10.1	4.8	0.1	0.3	2.5	10.3	7.7	5.2
	`11~`20		3.1	5.8	10.3	10.9	11.9	2.4	0.3	0.8	3.3	7.1	5.9	3.4
	평년 Normals		4.7	7.8	11.7	13.5	12.1	4.7	0.5	1.3	4.7	11.2	8.9	6.3
한파 Cold Wave	`91~`00		0.0	0.0	0.0	0.0	0.0	0.0	0.0	0.0	0.0	0.0	0.0	0.0
	`01~`10		0.0	0.0	0.0	0.0	0.0	0.0	0.0	0.0	0.0	0.0	0.0	0.0
	`11~`20		0.0	0.0	0.0	0.0	0.0	0.0	0.0	0.0	0.0	0.0	0.0	0.0
	평년 Normals		0.0	0.0	0.0	0.0	0.0	0.0	0.0	0.0	0.0	0.0	0.0	0.0
열대야 Tropical Night	`91~`00		0.0	0.0	0.0	0.0	0.0	0.0	5.8	7.1	0.3	0.0	0.0	0.0
	`01~`10		0.0	0.0	0.0	0.0	0.0	0.0	4.6	8.9	0.3	0.0	0.0	0.0
	`11~`20		0.0	0.0	0.0	0.0	0.0	0.0	8.9	13.7	0.0	0.0	0.0	0.0
	평년 Normals		0.0	0.0	0.0	0.0	0.0	0.0	6.4	9.9	0.2	0.0	0.0	0.0
강수일수 Days of Precip.	`91~`00		11.4	8.7	9.3	7.6	9.3	10.3	10.8	12.3	7.3	5.7	8.3	9.2
	`01~`10		11.5	8.6	10.2	8.5	10.3	10.7	15.8	13.8	10.5	6.7	7.9	11.6
	`11~`20		10.2	9.5	7.4	10.1	8.5	8.5	13.1	11.2	8.9	6.3	9.6	12.6
	평년 Normals		11.0	8.9	9.0	8.7	9.4	9.8	13.2	12.4	8.9	6.2	8.6	11.1

168 여수 Yeosu

현상별 일수 Frequency of Weather Phenomena (일,day)

현상 Phenomena		월 Month	1	2	3	4	5	6	7	8	9	10	11	12
			JAN.	FEB.	MAR.	APR.	MAY	JUN.	JUL.	AUG.	SEP.	OCT.	NOV.	DEC.
일교차 10°C 이상 D. T. R. Above 10	`91~`00		3.7	5.6	5.9	7.6	5.7	1.2	0.3	0.4	1.4	3.1	3.4	3.6
	`01~`10		1.1	3.6	3.7	2.9	1.6	0.6	0.0	0.0	0.0	0.7	0.7	1.5
	`11~`20		2.1	3.5	5.2	4.1	3.2	0.5	0.1	0.1	0.1	0.9	1.7	1.7
	평년 Normals		2.3	4.2	4.9	4.9	3.5	0.8	0.1	0.2	0.5	1.6	1.9	2.3
한파 Cold Wave	`91~`00		0.0	0.0	0.0	0.0	0.0	0.0	0.0	0.0	0.0	0.0	0.0	0.0
	`01~`10		0.0	0.0	0.0	0.0	0.0	0.0	0.0	0.0	0.0	0.0	0.0	0.0
	`11~`20		0.0	0.0	0.0	0.0	0.0	0.0	0.0	0.0	0.0	0.0	0.0	0.0
	평년 Normals		0.0	0.0	0.0	0.0	0.0	0.0	0.0	0.0	0.0	0.0	0.0	0.0
열대야 Tropical Night	`91~`00		0.0	0.0	0.0	0.0	0.0	0.0	3.2	7.5	0.6	0.0	0.0	0.0
	`01~`10		0.0	0.0	0.0	0.0	0.0	0.0	3.9	7.5	0.4	0.0	0.0	0.0
	`11~`20		0.0	0.0	0.0	0.0	0.0	0.0	7.6	15.6	0.2	0.0	0.0	0.0
	평년 Normals		0.0	0.0	0.0	0.0	0.0	0.0	4.9	10.2	0.4	0.0	0.0	0.0
강수일수 Days of Precip.	`91~`00		5.2	5.4	8.6	8.0	9.6	11.3	12.6	12.0	7.4	4.5	6.4	4.0
	`01~`10		4.8	6.1	8.2	9.6	10.4	10.2	16.1	13.4	9.9	4.8	5.2	5.3
	`11~`20		4.8	5.5	7.2	8.9	8.8	10.1	12.8	10.9	10.3	5.2	6.7	5.7
	평년 Normals		4.9	5.7	8.0	8.8	9.6	10.5	13.8	12.1	9.2	4.8	6.1	5.0



월 별 평년 값  
MONTHLY NORMALS

169 흑산도 Heuksando

현상별 일수 Frequency of Weather Phenomena (일,day)

현상 Phenomena		월 Month	1	2	3	4	5	6	7	8	9	10	11	12
			JAN.	FEB.	MAR.	APR.	MAY	JUN.	JUL.	AUG.	SEP.	OCT.	NOV.	DEC.
일교차 10°C 이상 D. T. R. Above 10	’91~’00													
	’01~’10		0.2	0.9	2.2	2.5	2.6	1.1	0.0	0.0	0.0	0.0	0.1	0.0
	’11~’20		0.3	1.4	2.7	3.2	2.9	0.4	0.3	0.0	0.0	0.0	0.2	0.4
	평년 Normals		0.3	1.1	2.1	2.7	2.5	0.7	0.1	0.0	0.0	0.0	0.1	0.2
한파 Cold Wave	’91~’00													
	’01~’10		0.0	0.0	0.0	0.0	0.0	0.0	0.0	0.0	0.0	0.0	0.0	0.0
	’11~’20		0.0	0.0	0.0	0.0	0.0	0.0	0.0	0.0	0.0	0.0	0.0	0.0
	평년 Normals		0.0	0.0	0.0	0.0	0.0	0.0	0.0	0.0	0.0	0.0	0.0	0.0
열대야 Tropical Night	’91~’00													
	’01~’10		0.0	0.0	0.0	0.0	0.0	0.0	0.3	1.0	0.0	0.0	0.0	0.0
	’11~’20		0.0	0.0	0.0	0.0	0.0	0.0	1.3	4.7	0.0	0.0	0.0	0.0
	평년 Normals		0.0	0.0	0.0	0.0	0.0	0.0	0.7	2.5	0.0	0.0	0.0	0.0
강수일수 Days of Precip.	’91~’00													
	’01~’10		9.1	7.9	8.6	9.0	9.3	9.7	14.9	12.7	9.9	6.8	7.4	10.9
	’11~’20		9.3	8.0	6.7	8.7	7.1	8.2	11.3	10.8	8.7	7.0	9.0	12.3
	평년 Normals		9.2	7.5	7.8	8.9	8.2	9.5	12.5	11.5	9.4	6.6	8.1	10.7

170 완도 Wando

현상별 일수 Frequency of Weather Phenomena (일,day)

현상 Phenomena		월 Month	1	2	3	4	5	6	7	8	9	10	11	12
			JAN.	FEB.	MAR.	APR.	MAY	JUN.	JUL.	AUG.	SEP.	OCT.	NOV.	DEC.
일교차 10°C 이상 D. T. R. Above 10	’91~’00		2.2	3.4	6.6	7.6	6.7	3.8	0.5	0.6	2.9	5.3	5.6	5.1
	’01~’10		4.8	10.5	15.6	16.7	16.2	11.5	2.7	3.1	8.8	16.1	12.4	6.9
	’11~’20		4.8	8.7	15.3	14.7	15.6	7.0	1.5	2.5	7.6	11.3	9.0	6.4
	평년 Normals		3.9	7.5	12.5	13.0	12.8	7.4	1.6	2.1	6.4	10.9	9.0	6.1
한파 Cold Wave	’91~’00		0.0	0.0	0.0	0.0	0.0	0.0	0.0	0.0	0.0	0.0	0.0	0.0
	’01~’10		0.0	0.0	0.0	0.0	0.0	0.0	0.0	0.0	0.0	0.0	0.0	0.0
	’11~’20		0.0	0.0	0.0	0.0	0.0	0.0	0.0	0.0	0.0	0.0	0.0	0.0
	평년 Normals		0.0	0.0	0.0	0.0	0.0	0.0	0.0	0.0	0.0	0.0	0.0	0.0
열대야 Tropical Night	’91~’00		0.0	0.0	0.0	0.0	0.0	0.0	3.6	6.4	0.9	0.0	0.0	0.0
	’01~’10		0.0	0.0	0.0	0.0	0.0	0.1	2.0	3.7	0.3	0.0	0.0	0.0
	’11~’20		0.0	0.0	0.0	0.0	0.0	0.1	4.7	9.4	0.0	0.0	0.0	0.0
	평년 Normals		0.0	0.0	0.0	0.0	0.0	0.1	3.4	6.5	0.4	0.0	0.0	0.0
강수일수 Days of Precip.	’91~’00		7.1	7.0	9.7	8.1	8.8	12.1	11.3	11.5	8.0	5.0	7.8	6.0
	’01~’10		9.5	7.8	10.1	8.9	10.8	11.2	16.2	13.0	10.8	6.5	6.9	9.7
	’11~’20		7.3	7.9	7.0	9.6	8.4	11.1	13.1	11.0	10.3	5.9	8.8	9.3
	평년 Normals		8.0	7.6	8.9	8.9	9.3	11.5	13.5	11.8	9.7	5.8	7.8	8.3

월별평년값  
MONTHLY NORMALS

172 고창 Gochang

현상별 일수 Frequency of Weather Phenomena (일,day)

현상 Phenomena		월 Month	1	2	3	4	5	6	7	8	9	10	11	12
			JAN.	FEB.	MAR.	APR.	MAY	JUN.	JUL.	AUG.	SEP.	OCT.	NOV.	DEC.
일교차 10°C 이상 D. T. R. Above 10	’91~’00													
	’01~’10													
	’11~’20	11.4	13.3	20.1	20.1	21.7	12.1	4.3	7.8	15.4	20.1	15.3	10.0	
	평년 Normals	11.4	13.3	20.1	20.1	21.7	12.1	4.3	7.8	15.4	20.1	15.3	10.0	
한파 Cold Wave	’91~’00													
	’01~’10													
	’11~’20	1.2	0.2	0.0	0.0	0.0	0.0	0.0	0.0	0.0	0.0	0.0	0.2	
	평년 Normals	1.2	0.2	0.0	0.0	0.0	0.0	0.0	0.0	0.0	0.0	0.0	0.2	
열대야 Tropical Night	’91~’00													
	’01~’10													
	’11~’20	0.0	0.0	0.0	0.0	0.0	0.0	6.2	6.1	0.0	0.0	0.0	0.0	
	평년 Normals	0.0	0.0	0.0	0.0	0.0	0.0	6.2	6.1	0.0	0.0	0.0	0.0	
강수일수 Days of Precip.	’91~’00													
	’01~’10													
	’11~’20	11.2	8.3	7.1	9.7	8.0	8.4	14.8	13.2	9.4	6.2	9.5	13.9	
	평년 Normals	11.2	8.3	7.1	9.7	8.0	8.4	14.8	13.2	9.4	6.2	9.5	13.9	

184 제주 Jeju

현상별 일수 Frequency of Weather Phenomena (일,day)

현상 Phenomena		월 Month	1	2	3	4	5	6	7	8	9	10	11	12
			JAN.	FEB.	MAR.	APR.	MAY	JUN.	JUL.	AUG.	SEP.	OCT.	NOV.	DEC.
일교차 10°C 이상 D. T. R. Above 10	’91~’00		1.2	1.8	3.5	4.0	4.3	1.7	0.8	0.0	0.1	1.0	2.0	2.2
	’01~’10		1.8	2.8	5.5	4.4	3.5	0.8	0.7	0.1	0.1	0.6	2.3	1.9
	’11~’20		1.0	2.6	3.8	4.8	3.1	0.7	0.7	0.0	0.2	0.5	1.3	1.0
	평년 Normals		1.3	2.4	4.3	4.4	3.6	1.1	0.7	0.0	0.1	0.7	1.9	1.7
한파 Cold Wave	’91~’00		0.0	0.0	0.0	0.0	0.0	0.0	0.0	0.0	0.0	0.0	0.0	0.0
	’01~’10		0.0	0.0	0.0	0.0	0.0	0.0	0.0	0.0	0.0	0.0	0.0	0.0
	’11~’20		0.0	0.0	0.0	0.0	0.0	0.0	0.0	0.0	0.0	0.0	0.0	0.0
	평년 Normals		0.0	0.0	0.0	0.0	0.0	0.0	0.0	0.0	0.0	0.0	0.0	0.0
열대야 Tropical Night	’91~’00		0.0	0.0	0.0	0.0	0.0	0.6	11.1	13.5	1.6	0.0	0.0	0.0
	’01~’10		0.0	0.0	0.0	0.0	0.0	0.5	9.6	15.6	1.4	0.0	0.0	0.0
	’11~’20		0.0	0.0	0.0	0.0	0.1	0.4	14.5	20.6	0.4	0.0	0.0	0.0
	평년 Normals		0.0	0.0	0.0	0.0	0.0	0.5	11.7	16.6	1.1	0.0	0.0	0.0
강수일수 Days of Precip.	’91~’00		11.8	9.1	11.8	9.5	9.5	12.6	11.1	13.6	9.5	5.8	9.8	9.2
	’01~’10		14.5	10.9	10.9	9.9	11.4	10.9	14.2	14.3	12.2	7.5	8.7	12.8
	’11~’20		10.3	10.6	8.3	8.8	8.6	11.7	10.0	11.6	11.8	6.9	10.9	12.4
	평년 Normals		12.2	10.2	10.3	9.4	9.8	11.7	11.8	13.2	11.2	6.7	9.8	11.5

월별평년값  
MONTHLY NORMALS

185 고산 Gosan

현상별 일수 Frequency of Weather Phenomena (일,day)

현상 Phenomena		월 Month	1	2	3	4	5	6	7	8	9	10	11	12
			JAN.	FEB.	MAR.	APR.	MAY	JUN.	JUL.	AUG.	SEP.	OCT.	NOV.	DEC.
일교차 10°C 이상 D. T. R. Above 10	ˆ91~ˆ00		0.8	0.7	1.3	0.6	1.1	0.1	0.0	0.0	0.1	0.3	0.9	1.0
	ˆ01~ˆ10		0.9	1.5	2.3	1.8	1.9	0.6	0.1	0.0	0.4	1.0	1.1	1.3
	ˆ11~ˆ20		0.6	1.4	1.7	2.0	1.6	0.3	0.1	0.2	0.4	1.0	1.1	1.0
	평년 Normals		0.8	1.2	1.8	1.5	1.5	0.3	0.1	0.1	0.3	0.8	1.0	1.1
한파 Cold Wave	ˆ91~ˆ00		0.0	0.0	0.0	0.0	0.0	0.0	0.0	0.0	0.0	0.0	0.0	0.0
	ˆ01~ˆ10		0.0	0.0	0.0	0.0	0.0	0.0	0.0	0.0	0.0	0.0	0.0	0.0
	ˆ11~ˆ20		0.0	0.0	0.0	0.1	0.0	0.0	0.0	0.0	0.0	0.0	0.0	0.0
	평년 Normals		0.0	0.0	0.0	0.0	0.0	0.0	0.0	0.0	0.0	0.0	0.0	0.0
열대야 Tropical Night	ˆ91~ˆ00		0.0	0.0	0.0	0.0	0.0	0.0	8.4	10.3	1.3	0.0	0.0	0.0
	ˆ01~ˆ10		0.0	0.0	0.0	0.0	0.0	0.0	5.9	12.0	1.2	0.0	0.0	0.0
	ˆ11~ˆ20		0.0	0.0	0.0	0.0	0.0	0.0	10.1	16.3	0.3	0.0	0.0	0.0
	평년 Normals		0.0	0.0	0.0	0.0	0.0	0.0	8.1	12.9	0.9	0.0	0.0	0.0
강수일수 Days of Precip.	ˆ91~ˆ00		10.6	7.7	11.2	8.7	9.2	11.9	10.7	12.8	7.8	5.7	8.0	7.7
	ˆ01~ˆ10		12.4	10.3	10.7	10.1	10.5	11.3	13.9	14.3	10.5	6.8	8.0	11.9
	ˆ11~ˆ20		8.7	8.9	8.7	8.3	9.2	10.7	9.3	12.2	10.6	6.3	9.9	11.6
	평년 Normals		10.6	9.0	10.2	9.0	9.6	11.3	11.3	13.1	9.6	6.3	8.6	10.4

188 성산 Seongsan

현상별 일수 Frequency of Weather Phenomena (일,day)

현상 Phenomena		월 Month	1	2	3	4	5	6	7	8	9	10	11	12
			JAN.	FEB.	MAR.	APR.	MAY	JUN.	JUL.	AUG.	SEP.	OCT.	NOV.	DEC.
일교차 10°C 이상 D. T. R. Above 10	ˆ91~ˆ00		5.5	6.2	9.2	11.8	12.3	4.7	0.8	0.5	3.7	7.8	8.7	8.3
	ˆ01~ˆ10		4.1	6.1	9.4	9.7	8.0	3.1	0.5	0.5	1.3	3.3	7.0	4.5
	ˆ11~ˆ20		4.0	5.4	11.2	11.2	10.8	1.6	0.3	0.6	1.2	3.1	5.8	4.4
	평년 Normals		4.5	5.9	9.9	10.9	10.4	3.1	0.5	0.5	2.1	4.7	7.2	5.7
한파 Cold Wave	ˆ91~ˆ00		0.0	0.0	0.0	0.0	0.0	0.0	0.0	0.0	0.0	0.0	0.0	0.0
	ˆ01~ˆ10		0.0	0.0	0.0	0.0	0.0	0.0	0.0	0.0	0.0	0.0	0.0	0.0
	ˆ11~ˆ20		0.0	0.0	0.0	0.0	0.0	0.0	0.0	0.0	0.0	0.0	0.0	0.0
	평년 Normals		0.0	0.0	0.0	0.0	0.0	0.0	0.0	0.0	0.0	0.0	0.0	0.0
열대야 Tropical Night	ˆ91~ˆ00		0.0	0.0	0.0	0.0	0.0	0.0	4.0	7.3	1.3	0.0	0.0	0.0
	ˆ01~ˆ10		0.0	0.0	0.0	0.0	0.0	0.2	4.5	10.6	1.9	0.0	0.0	0.0
	ˆ11~ˆ20		0.0	0.0	0.0	0.0	0.0	0.0	7.9	14.2	0.2	0.0	0.0	0.0
	평년 Normals		0.0	0.0	0.0	0.0	0.0	0.1	5.5	10.7	1.1	0.0	0.0	0.0
강수일수 Days of Precip.	ˆ91~ˆ00		10.7	8.8	11.7	9.0	8.6	12.8	12.0	12.8	8.2	5.7	8.1	7.0
	ˆ01~ˆ10		11.5	9.3	10.1	9.2	10.2	11.9	13.9	14.3	11.4	5.8	7.3	10.8
	ˆ11~ˆ20		10.9	11.2	9.3	9.9	10.5	13.7	12.2	12.7	12.9	7.5	11.5	12.6
	평년 Normals		11.0	9.8	10.4	9.4	9.8	12.8	12.7	13.3	10.8	6.3	9.0	10.1

월별평년값  
MONTHLY NORMALS

189 서귀포 Seogwipo

현상별 일수 Frequency of Weather Phenomena (일,day)

현상 Phenomena		월 Month	1	2	3	4	5	6	7	8	9	10	11	12
			JAN.	FEB.	MAR.	APR.	MAY	JUN.	JUL.	AUG.	SEP.	OCT.	NOV.	DEC.
일교차 10°C 이상 D. T. R. Above 10	‘91~‘00		1.0	2.2	2.6	2.7	2.2	0.3	0.0	0.0	1.0	1.6	2.5	1.6
	‘01~‘10		1.3	1.6	3.2	3.6	2.8	0.6	0.0	0.0	0.3	1.4	2.0	1.4
	‘11~‘20		0.7	1.7	2.2	2.9	2.6	0.7	0.1	0.0	0.3	0.7	0.7	0.9
	평년 Normals		1.0	1.8	2.7	3.1	2.5	0.5	0.0	0.0	0.5	1.2	1.7	1.3
한파 Cold Wave	‘91~‘00		0.0	0.0	0.0	0.0	0.0	0.0	0.0	0.0	0.0	0.0	0.0	0.0
	‘01~‘10		0.0	0.0	0.0	0.0	0.0	0.0	0.0	0.0	0.0	0.0	0.0	0.0
	‘11~‘20		0.0	0.0	0.0	0.0	0.0	0.0	0.0	0.0	0.0	0.0	0.0	0.0
	평년 Normals		0.0	0.0	0.0	0.0	0.0	0.0	0.0	0.0	0.0	0.0	0.0	0.0
열대야 Tropical Night	‘91~‘00		0.0	0.0	0.0	0.0	0.0	0.0	11.5	13.5	2.0	0.0	0.0	0.0
	‘01~‘10		0.0	0.0	0.0	0.0	0.0	0.1	11.0	19.2	3.3	0.0	0.0	0.0
	‘11~‘20		0.0	0.0	0.0	0.0	0.0	0.0	12.7	19.0	0.9	0.1	0.0	0.0
	평년 Normals		0.0	0.0	0.0	0.0	0.0	0.0	11.7	17.2	2.1	0.0	0.0	0.0
강수일수 Days of Precip.	‘91~‘00		9.4	8.4	11.2	9.8	10.0	13.4	13.0	14.4	8.4	5.0	7.0	5.9
	‘01~‘10		12.3	10.7	11.5	10.4	11.5	12.7	15.5	15.5	12.1	5.7	8.0	10.6
	‘11~‘20		7.8	9.7	8.9	10.0	10.5	12.2	12.8	12.9	12.1	6.7	9.2	10.1
	평년 Normals		9.8	9.6	10.5	10.1	10.7	12.8	13.8	14.3	10.9	5.8	8.1	8.9

192 진주 Jinju

현상별 일수 Frequency of Weather Phenomena (일,day)

현상 Phenomena		월 Month	1	2	3	4	5	6	7	8	9	10	11	12
			JAN.	FEB.	MAR.	APR.	MAY	JUN.	JUL.	AUG.	SEP.	OCT.	NOV.	DEC.
일교차 10°C 이상 D. T. R. Above 10	‘91~‘00		21.2	22.0	22.8	23.0	22.7	15.8	6.6	8.5	17.2	25.3	24.0	24.1
	‘01~‘10		23.2	22.3	24.9	23.8	22.8	17.0	7.2	11.2	16.5	26.1	25.4	25.8
	‘11~‘20		24.2	21.4	24.5	22.5	24.2	16.0	8.4	12.7	16.4	23.9	23.3	22.8
	평년 Normals		22.9	21.9	24.1	23.1	23.2	16.3	7.4	10.8	16.7	25.1	24.2	24.2
한파 Cold Wave	‘91~‘00		0.4	0.3	0.0	0.0	0.0	0.0	0.0	0.0	0.0	0.0	0.0	0.0
	‘01~‘10		1.2	0.1	0.0	0.0	0.0	0.0	0.0	0.0	0.0	0.0	0.0	0.1
	‘11~‘20		1.3	0.3	0.0	0.0	0.0	0.0	0.0	0.0	0.0	0.0	0.0	0.1
	평년 Normals		1.0	0.2	0.0	0.0	0.0	0.0	0.0	0.0	0.0	0.0	0.0	0.1
열대야 Tropical Night	‘91~‘00		0.0	0.0	0.0	0.0	0.0	0.0	2.5	2.7	0.3	0.0	0.0	0.0
	‘01~‘10		0.0	0.0	0.0	0.0	0.0	0.1	2.9	3.3	0.2	0.0	0.0	0.0
	‘11~‘20		0.0	0.0	0.0	0.0	0.0	0.0	3.5	3.3	0.0	0.0	0.0	0.0
	평년 Normals		0.0	0.0	0.0	0.0	0.0	0.0	3.0	3.1	0.2	0.0	0.0	0.0
강수일수 Days of Precip.	‘91~‘00		4.7	4.3	7.7	8.4	9.3	11.3	12.7	13.5	8.2	4.8	5.7	3.6
	‘01~‘10		4.5	5.9	7.2	9.2	9.5	9.7	15.5	14.6	10.6	4.4	4.3	4.2
	‘11~‘20		4.3	5.2	7.1	9.2	8.8	10.5	14.4	14.5	10.6	5.9	7.0	5.2
	평년 Normals		4.5	5.1	7.3	8.9	9.2	10.5	14.2	14.2	9.8	5.0	5.7	4.3

월별평년값  
MONTHLY NORMALS

201 강화 Ganghwa

현상별 일수 Frequency of Weather Phenomena (일,day)

현상 Phenomena		월 Month	1	2	3	4	5	6	7	8	9	10	11	12
			JAN.	FEB.	MAR.	APR.	MAY	JUN.	JUL.	AUG.	SEP.	OCT.	NOV.	DEC.
일교차 10°C 이상 D. T. R. Above 10	`91~`00		15.8	17.1	17.6	19.4	17.4	12.8	6.2	7.8	18.8	23.5	18.7	16.2
	`01~`10		15.7	15.4	16.8	17.0	16.4	11.1	4.1	6.6	15.6	22.1	17.6	14.0
	`11~`20		15.9	16.4	19.6	18.2	18.6	11.3	4.4	6.2	14.8	22.6	15.8	14.0
	평년 Normals		15.8	16.3	18.0	18.2	17.5	11.7	4.9	6.9	16.4	22.7	17.4	14.7
한파 Cold Wave	`91~`00		4.2	1.2	0.0	0.0	0.0	0.0	0.0	0.0	0.0	0.0	0.0	1.0
	`01~`10		6.2	1.3	0.0	0.0	0.0	0.0	0.0	0.0	0.0	0.0	0.0	2.0
	`11~`20		6.4	2.6	0.0	0.0	0.0	0.0	0.0	0.0	0.0	0.0	0.0	3.3
	평년 Normals		5.6	1.7	0.0	0.0	0.0	0.0	0.0	0.0	0.0	0.0	0.0	2.1
열대야 Tropical Night	`91~`00		0.0	0.0	0.0	0.0	0.0	0.0	1.1	1.8	0.0	0.0	0.0	0.0
	`01~`10		0.0	0.0	0.0	0.0	0.0	0.0	0.3	0.9	0.0	0.0	0.0	0.0
	`11~`20		0.0	0.0	0.0	0.0	0.0	0.0	1.1	3.3	0.0	0.0	0.0	0.0
	평년 Normals		0.0	0.0	0.0	0.0	0.0	0.0	0.8	2.0	0.0	0.0	0.0	0.0
강수일수 Days of Precip.	`91~`00		6.2	5.0	5.5	6.3	8.1	7.8	12.3	11.8	7.5	6.0	6.8	6.0
	`01~`10		4.7	4.9	7.4	7.5	8.7	9.5	14.2	11.8	7.6	5.3	6.0	6.6
	`11~`20		4.1	4.6	5.1	8.8	7.9	8.4	15.9	12.1	7.2	5.4	9.6	7.2
	평년 Normals		5.0	4.8	6.0	7.5	8.2	8.6	14.1	11.9	7.4	5.6	7.5	6.6

202 양평 Yangpyeong

현상별 일수 Frequency of Weather Phenomena (일,day)

현상 Phenomena		월 Month	1	2	3	4	5	6	7	8	9	10	11	12
			JAN.	FEB.	MAR.	APR.	MAY	JUN.	JUL.	AUG.	SEP.	OCT.	NOV.	DEC.
일교차 10°C 이상 D. T. R. Above 10	`91~`00		18.7	20.1	22.6	24.3	24.3	20.5	13.4	15.2	21.9	25.4	21.7	18.5
	`01~`10		18.5	18.8	21.9	22.4	23.7	18.4	8.3	12.1	18.1	24.9	19.3	15.8
	`11~`20		19.3	18.6	23.0	22.7	24.3	20.4	8.3	11.5	17.8	24.9	17.6	13.6
	평년 Normals		18.8	19.2	22.5	23.1	24.1	19.8	10.0	12.9	19.3	25.1	19.5	16.0
한파 Cold Wave	`91~`00		8.1	4.3	0.0	0.0	0.0	0.0	0.0	0.0	0.0	0.0	0.1	2.7
	`01~`10		7.4	2.3	0.0	0.0	0.0	0.0	0.0	0.0	0.0	0.0	0.0	4.1
	`11~`20		8.0	2.2	0.0	0.0	0.0	0.0	0.0	0.0	0.0	0.0	0.0	3.6
	평년 Normals		7.8	2.9	0.0	0.0	0.0	0.0	0.0	0.0	0.0	0.0	0.0	3.5
열대야 Tropical Night	`91~`00		0.0	0.0	0.0	0.0	0.0	0.0	0.6	0.6	0.0	0.0	0.0	0.0
	`01~`10		0.0	0.0	0.0	0.0	0.0	0.0	0.5	1.3	0.0	0.0	0.0	0.0
	`11~`20		0.0	0.0	0.0	0.0	0.0	0.0	2.5	3.9	0.0	0.0	0.0	0.0
	평년 Normals		0.0	0.0	0.0	0.0	0.0	0.0	1.2	1.9	0.0	0.0	0.0	0.0
강수일수 Days of Precip.	`91~`00		7.0	5.7	6.0	7.0	8.8	8.8	13.5	14.7	7.0	6.0	7.3	6.3
	`01~`10		5.7	5.2	8.4	7.8	7.9	9.6	16.1	15.2	9.3	5.6	6.3	6.8
	`11~`20		4.5	4.9	6.1	9.0	8.6	9.0	16.4	14.0	8.2	6.5	9.7	7.6
	평년 Normals		5.7	5.3	6.8	7.9	8.4	9.1	15.3	14.6	8.2	6.0	7.8	6.9

월 별 평년 값  
MONTHLY NORMALS

203 이천 Icheon

현상별 일수 Frequency of Weather Phenomena (일,day)

현상 Phenomena		월 Month	1	2	3	4	5	6	7	8	9	10	11	12
			JAN.	FEB.	MAR.	APR.	MAY	JUN.	JUL.	AUG.	SEP.	OCT.	NOV.	DEC.
일교차 10°C 이상 D. T. R. Above 10	’91~’00		17.7	20.0	22.5	24.7	23.3	18.8	12.6	13.2	19.9	25.0	21.6	18.2
	’01~’10		20.1	19.4	23.2	23.4	23.7	18.0	7.9	12.6	17.9	26.0	21.2	18.6
	’11~’20		20.5	19.9	24.2	23.0	25.6	21.7	10.1	15.1	20.6	26.8	19.1	16.7
	평년 Normals		19.4	19.8	23.3	23.7	24.2	19.5	10.2	13.6	19.5	25.9	20.6	17.8
한파 Cold Wave	’91~’00		5.6	2.9	0.0	0.0	0.0	0.0	0.0	0.0	0.0	0.0	0.0	1.9
	’01~’10		6.9	2.3	0.1	0.0	0.0	0.0	0.0	0.0	0.0	0.0	0.0	4.1
	’11~’20		8.9	2.8	0.0	0.0	0.0	0.0	0.0	0.0	0.0	0.0	0.0	4.4
	평년 Normals		7.1	2.7	0.0	0.0	0.0	0.0	0.0	0.0	0.0	0.0	0.0	3.5
열대야 Tropical Night	’91~’00		0.0	0.0	0.0	0.0	0.0	0.0	1.9	0.8	0.1	0.0	0.0	0.0
	’01~’10		0.0	0.0	0.0	0.0	0.0	0.0	0.5	0.8	0.1	0.0	0.0	0.0
	’11~’20		0.0	0.0	0.0	0.0	0.0	0.0	1.2	1.3	0.0	0.0	0.0	0.0
	평년 Normals		0.0	0.0	0.0	0.0	0.0	0.0	1.2	1.0	0.1	0.0	0.0	0.0
강수일수 Days of Precip.	’91~’00		6.1	5.7	6.3	6.6	8.3	9.7	13.3	13.1	7.9	5.8	8.7	6.1
	’01~’10		5.5	5.0	7.8	7.4	7.3	8.9	15.7	14.0	9.6	4.9	6.1	7.2
	’11~’20		5.6	5.9	6.4	8.6	8.0	8.7	16.8	12.9	8.9	5.8	9.9	8.8
	평년 Normals		5.7	5.5	6.8	7.5	7.9	9.1	15.3	13.3	8.8	5.5	8.2	7.4

211 인제 Inje

현상별 일수 Frequency of Weather Phenomena (일,day)

현상 Phenomena		월 Month	1	2	3	4	5	6	7	8	9	10	11	12
			JAN.	FEB.	MAR.	APR.	MAY	JUN.	JUL.	AUG.	SEP.	OCT.	NOV.	DEC.
일교차 10°C 이상 D. T. R. Above 10	’91~’00		21.5	21.3	22.1	24.5	23.8	19.9	14.2	13.4	21.6	25.7	21.1	19.4
	’01~’10		22.1	19.8	20.3	22.6	23.0	18.8	9.1	11.7	17.4	25.1	19.9	18.1
	’11~’20		21.4	20.4	21.9	21.5	24.1	22.1	10.5	13.3	17.6	23.9	16.7	17.4
	평년 Normals		21.7	20.5	21.4	22.9	23.6	20.3	11.3	12.8	18.9	24.9	19.2	18.3
한파 Cold Wave	’91~’00		12.0	7.0	0.1	0.0	0.0	0.0	0.0	0.0	0.0	0.0	0.0	4.0
	’01~’10		10.9	4.7	0.0	0.0	0.0	0.0	0.0	0.0	0.0	0.0	0.0	6.1
	’11~’20		11.6	3.6	0.2	0.0	0.0	0.0	0.0	0.0	0.0	0.0	0.0	6.5
	평년 Normals		11.5	5.1	0.1	0.0	0.0	0.0	0.0	0.0	0.0	0.0	0.0	5.5
열대야 Tropical Night	’91~’00		0.0	0.0	0.0	0.0	0.0	0.0	0.3	0.2	0.0	0.0	0.0	0.0
	’01~’10		0.0	0.0	0.0	0.0	0.0	0.0	0.4	0.2	0.0	0.0	0.0	0.0
	’11~’20		0.0	0.0	0.0	0.0	0.0	0.0	0.4	0.4	0.0	0.0	0.0	0.0
	평년 Normals		0.0	0.0	0.0	0.0	0.0	0.0	0.4	0.3	0.0	0.0	0.0	0.0
강수일수 Days of Precip.	’91~’00		6.7	5.5	6.7	7.5	10.0	8.7	13.8	12.9	7.9	5.3	6.9	5.9
	’01~’10		6.3	6.0	9.2	8.1	9.1	10.9	15.7	14.4	9.5	6.0	6.4	6.1
	’11~’20		4.7	5.7	7.5	10.4	9.0	11.4	16.1	14.6	9.2	6.1	9.1	5.8
	평년 Normals		5.9	5.7	7.8	8.7	9.4	10.3	15.2	14.0	8.9	5.8	7.5	5.9

월별평년값  
MONTHLY NORMALS

212 홍천 Hongcheon

현상별 일수 Frequency of Weather Phenomena (일,day)

현상 Phenomena		월 Month	1	2	3	4	5	6	7	8	9	10	11	12
			JAN.	FEB.	MAR.	APR.	MAY	JUN.	JUL.	AUG.	SEP.	OCT.	NOV.	DEC.
일교차 10°C 이상 D. T. R. Above 10	’91~’00		24.0	23.1	24.8	26.1	24.9	22.1	16.8	17.3	22.5	26.4	22.7	22.6
	’01~’10		23.3	20.7	23.6	24.3	25.5	21.3	11.9	14.6	19.5	25.3	22.3	20.0
	’11~’20		23.0	21.7	25.1	24.4	26.2	23.5	13.1	16.2	20.9	25.4	18.7	17.9
	평년 Normals		23.4	21.8	24.5	24.9	25.5	22.3	13.9	16.0	21.0	25.7	21.2	20.2
한파 Cold Wave	’91~’00		12.3	7.1	0.1	0.0	0.0	0.0	0.0	0.0	0.0	0.0	0.2	5.4
	’01~’10		12.1	5.1	0.1	0.0	0.0	0.0	0.0	0.0	0.0	0.0	0.0	7.0
	’11~’20		11.2	3.9	0.1	0.0	0.0	0.0	0.0	0.0	0.0	0.0	0.0	6.5
	평년 Normals		11.9	5.4	0.1	0.0	0.0	0.0	0.0	0.0	0.0	0.0	0.1	6.3
열대야 Tropical Night	’91~’00		0.0	0.0	0.0	0.0	0.0	0.0	0.7	0.7	0.0	0.0	0.0	0.0
	’01~’10		0.0	0.0	0.0	0.0	0.0	0.0	0.6	0.6	0.0	0.0	0.0	0.0
	’11~’20		0.0	0.0	0.0	0.0	0.0	0.0	1.6	1.8	0.0	0.0	0.0	0.0
	평년 Normals		0.0	0.0	0.0	0.0	0.0	0.0	1.0	1.0	0.0	0.0	0.0	0.0
강수일수 Days of Precip.	’91~’00		6.3	5.9	6.7	6.8	8.5	9.5	13.0	13.9	7.0	5.5	7.2	6.5
	’01~’10		5.6	5.9	8.6	8.1	8.3	9.9	16.1	14.8	9.1	5.1	5.7	6.2
	’11~’20		3.6	5.0	6.9	9.4	8.2	9.2	16.4	14.6	9.3	5.8	9.1	6.9
	평년 Normals		5.2	5.6	7.4	8.1	8.3	9.5	15.2	14.4	8.5	5.5	7.3	6.5

216 태백 Taebaek

현상별 일수 Frequency of Weather Phenomena (일,day)

현상 Phenomena		월 Month	1	2	3	4	5	6	7	8	9	10	11	12
			JAN.	FEB.	MAR.	APR.	MAY	JUN.	JUL.	AUG.	SEP.	OCT.	NOV.	DEC.
일교차 10°C 이상 D. T. R. Above 10	’91~’00		15.6	18.3	18.3	22.0	21.2	17.5	9.9	10.3	16.5	20.6	18.5	16.5
	’01~’10		13.9	15.0	16.4	19.5	21.0	18.0	8.2	10.8	13.5	19.8	16.1	13.2
	’11~’20		15.6	16.2	20.2	20.7	23.2	19.1	11.5	11.8	14.9	20.0	14.6	13.4
	평년 Normals		15.0	16.5	18.3	20.7	21.8	18.2	9.9	11.0	15.0	20.1	16.4	14.4
한파 Cold Wave	’91~’00		8.8	5.9	0.5	0.0	0.0	0.0	0.0	0.0	0.0	0.0	0.1	4.2
	’01~’10		8.6	3.7	0.6	0.0	0.0	0.0	0.0	0.0	0.0	0.0	0.0	3.7
	’11~’20		9.6	3.7	0.4	0.0	0.0	0.0	0.0	0.0	0.0	0.0	0.0	4.3
	평년 Normals		9.0	4.4	0.5	0.0	0.0	0.0	0.0	0.0	0.0	0.0	0.0	4.1
열대야 Tropical Night	’91~’00		0.0	0.0	0.0	0.0	0.0	0.0	0.0	0.0	0.0	0.0	0.0	0.0
	’01~’10		0.0	0.0	0.0	0.0	0.0	0.0	0.0	0.1	0.0	0.0	0.0	0.0
	’11~’20		0.0	0.0	0.0	0.0	0.0	0.0	0.1	0.2	0.0	0.0	0.0	0.0
	평년 Normals		0.0	0.0	0.0	0.0	0.0	0.0	0.0	0.1	0.0	0.0	0.0	0.0
강수일수 Days of Precip.	’91~’00		8.9	7.9	10.0	8.4	9.7	10.9	15.7	16.1	10.7	6.7	8.2	6.3
	’01~’10		7.5	6.3	11.0	9.2	9.1	11.3	17.1	15.9	13.1	7.0	6.8	6.2
	’11~’20		5.3	5.4	8.7	10.9	8.1	11.3	16.0	16.0	12.2	7.8	9.2	6.0
	평년 Normals		7.2	6.5	9.9	9.5	9.0	11.2	16.3	16.0	12.0	7.2	8.1	6.2

월 별 평년 값  
MONTHLY NORMALS

217 정선군 Jeongseon Gun

현상별 일수 Frequency of Weather Phenomena (일,day)

현상 Phenomena		월 Month	1	2	3	4	5	6	7	8	9	10	11	12
			JAN.	FEB.	MAR.	APR.	MAY	JUN.	JUL.	AUG.	SEP.	OCT.	NOV.	DEC.
일교차 10°C 이상 D. T. R. Above 10	’91~’00													
	’01~’10													
	’11~’20		18.8	18.7	22.4	21.5	25.6	22.3	14.0	14.0	17.0	21.9	17.0	15.4
	평년 Normals		18.8	18.7	22.4	21.5	25.6	22.3	14.0	14.0	17.0	21.9	17.0	15.4
한파 Cold Wave	’91~’00													
	’01~’10													
	’11~’20		8.6	3.1	0.1	0.0	0.0	0.0	0.0	0.0	0.0	0.0	0.0	4.7
	평년 Normals		8.6	3.1	0.1	0.0	0.0	0.0	0.0	0.0	0.0	0.0	0.0	4.7
열대야 Tropical Night	’91~’00													
	’01~’10													
	’11~’20		0.0	0.0	0.0	0.0	0.0	0.0	0.1	0.2	0.0	0.0	0.0	0.0
	평년 Normals		0.0	0.0	0.0	0.0	0.0	0.0	0.1	0.2	0.0	0.0	0.0	0.0
강수일수 Days of Precip.	’91~’00													
	’01~’10													
	’11~’20		4.6	5.2	8.8	10.4	8.8	11.2	17.4	15.2	11.1	6.1	9.2	5.8
	평년 Normals		4.6	5.2	8.8	10.4	8.8	11.2	17.4	15.2	11.1	6.1	9.2	5.8

221 제천 Jecheon

현상별 일수 Frequency of Weather Phenomena (일,day)

현상 Phenomena		월 Month	1	2	3	4	5	6	7	8	9	10	11	12
			JAN.	FEB.	MAR.	APR.	MAY	JUN.	JUL.	AUG.	SEP.	OCT.	NOV.	DEC.
일교차 10°C 이상 D. T. R. Above 10	’91~’00		22.6	23.4	23.2	25.7	24.2	20.0	14.2	16.4	22.3	26.7	24.1	23.8
	’01~’10		23.3	21.3	23.2	24.6	24.6	20.0	10.8	13.9	19.9	26.9	23.8	23.0
	’11~’20		24.5	21.8	24.7	23.5	26.1	22.0	12.1	14.4	20.4	26.4	21.8	21.6
	평년 Normals		23.5	22.2	23.7	24.6	25.0	20.7	12.4	14.9	20.9	26.7	23.2	22.8
한파 Cold Wave	’91~’00		11.4	7.5	0.1	0.0	0.0	0.0	0.0	0.0	0.0	0.0	0.3	5.6
	’01~’10		12.4	5.5	0.4	0.0	0.0	0.0	0.0	0.0	0.0	0.0	0.1	7.1
	’11~’20		13.0	4.8	0.1	0.0	0.0	0.0	0.0	0.0	0.0	0.0	0.0	7.6
	평년 Normals		12.3	5.9	0.2	0.0	0.0	0.0	0.0	0.0	0.0	0.0	0.1	6.8
열대야 Tropical Night	’91~’00		0.0	0.0	0.0	0.0	0.0	0.0	0.3	0.1	0.0	0.0	0.0	0.0
	’01~’10		0.0	0.0	0.0	0.0	0.0	0.0	0.0	0.0	0.0	0.0	0.0	0.0
	’11~’20		0.0	0.0	0.0	0.0	0.0	0.0	0.4	0.5	0.0	0.0	0.0	0.0
	평년 Normals		0.0	0.0	0.0	0.0	0.0	0.0	0.2	0.2	0.0	0.0	0.0	0.0
강수일수 Days of Precip.	’91~’00		7.7	7.3	7.9	8.2	8.9	9.2	14.8	14.3	8.7	6.5	8.1	7.2
	’01~’10		6.7	6.4	9.1	7.8	8.6	9.9	17.6	14.1	10.3	4.6	6.2	6.8
	’11~’20		5.5	5.1	7.5	9.4	8.8	10.1	17.7	15.1	9.7	6.2	9.6	7.5
	평년 Normals		6.6	6.3	8.2	8.5	8.8	9.7	16.7	14.5	9.6	5.8	8.0	7.2



월 별 평년 값  
MONTHLY NORMALS

226 보은 Boeun

현상별 일수 Frequency of Weather Phenomena (일,day)

현상 Phenomena		월 Month	1	2	3	4	5	6	7	8	9	10	11	12
			JAN.	FEB.	MAR.	APR.	MAY	JUN.	JUL.	AUG.	SEP.	OCT.	NOV.	DEC.
일교차 10°C 이상 D. T. R. Above 10	`91~`00		21.4	22.1	23.4	24.5	23.7	18.8	13.3	14.3	22.3	27.2	23.4	23.5
	`01~`10		19.1	18.9	24.1	23.7	23.6	18.6	8.6	12.7	18.2	26.5	23.0	20.1
	`11~`20		22.0	21.3	24.4	23.5	25.8	20.1	11.2	14.7	19.7	25.8	21.7	20.1
	평년 Normals		20.8	20.8	24.0	23.9	24.4	19.2	11.0	13.9	20.1	26.5	22.7	21.2
한파 Cold Wave	`91~`00		6.6	4.5	0.0	0.0	0.0	0.0	0.0	0.0	0.0	0.0	0.1	2.4
	`01~`10		6.2	2.8	0.2	0.0	0.0	0.0	0.0	0.0	0.0	0.0	0.0	2.3
	`11~`20		7.9	2.9	0.0	0.0	0.0	0.0	0.0	0.0	0.0	0.0	0.0	4.2
	평년 Normals		6.9	3.4	0.1	0.0	0.0	0.0	0.0	0.0	0.0	0.0	0.0	3.0
열대야 Tropical Night	`91~`00		0.0	0.0	0.0	0.0	0.0	0.0	0.5	0.6	0.0	0.0	0.0	0.0
	`01~`10		0.0	0.0	0.0	0.0	0.0	0.0	0.1	0.1	0.0	0.0	0.0	0.0
	`11~`20		0.0	0.0	0.0	0.0	0.0	0.0	0.2	0.6	0.0	0.0	0.0	0.0
	평년 Normals		0.0	0.0	0.0	0.0	0.0	0.0	0.3	0.4	0.0	0.0	0.0	0.0
강수일수 Days of Precip.	`91~`00		7.3	7.2	7.6	7.2	8.4	8.9	14.3	14.2	7.9	5.7	7.6	7.4
	`01~`10		8.0	6.8	9.1	7.7	8.2	9.4	18.3	15.2	10.2	6.0	7.1	8.5
	`11~`20		6.5	6.1	7.9	10.5	7.6	10.1	17.4	14.6	9.9	6.7	9.7	8.8
	평년 Normals		7.3	6.7	8.2	8.5	8.1	9.5	16.7	14.7	9.3	6.1	8.1	8.2

232 천안 Cheonan

현상별 일수 Frequency of Weather Phenomena (일,day)

현상 Phenomena		월 Month	1	2	3	4	5	6	7	8	9	10	11	12
			JAN.	FEB.	MAR.	APR.	MAY	JUN.	JUL.	AUG.	SEP.	OCT.	NOV.	DEC.
일교차 10°C 이상 D. T. R. Above 10	`91~`00		16.8	18.3	21.3	23.8	22.3	17.6	11.6	12.9	21.1	25.9	20.8	17.6
	`01~`10		17.8	16.9	21.8	23.1	22.6	16.8	7.8	10.9	17.9	25.5	21.0	16.7
	`11~`20		18.1	18.1	22.1	22.6	24.9	19.6	8.7	11.5	18.8	24.7	18.4	15.9
	평년 Normals		17.6	17.8	21.7	23.2	23.3	18.0	9.4	11.8	19.3	25.4	20.1	16.7
한파 Cold Wave	`91~`00		3.9	1.2	0.0	0.0	0.0	0.0	0.0	0.0	0.0	0.0	0.0	0.9
	`01~`10		5.1	0.9	0.0	0.0	0.0	0.0	0.0	0.0	0.0	0.0	0.0	2.6
	`11~`20		4.7	1.7	0.0	0.0	0.0	0.0	0.0	0.0	0.0	0.0	0.0	3.0
	평년 Normals		4.6	1.3	0.0	0.0	0.0	0.0	0.0	0.0	0.0	0.0	0.0	2.2
열대야 Tropical Night	`91~`00		0.0	0.0	0.0	0.0	0.0	0.0	3.0	1.6	0.3	0.0	0.0	0.0
	`01~`10		0.0	0.0	0.0	0.0	0.0	0.1	0.7	1.2	0.0	0.0	0.0	0.0
	`11~`20		0.0	0.0	0.0	0.0	0.0	0.0	1.4	2.4	0.0	0.0	0.0	0.0
	평년 Normals		0.0	0.0	0.0	0.0	0.0	0.0	1.7	1.7	0.1	0.0	0.0	0.0
강수일수 Days of Precip.	`91~`00		7.5	6.5	6.6	6.6	7.7	8.5	11.1	12.6	7.6	6.3	8.8	8.8
	`01~`10		8.3	6.2	8.9	8.3	7.9	9.1	16.2	15.2	10.0	5.8	8.2	10.1
	`11~`20		6.5	5.8	6.8	8.9	7.1	7.9	15.0	13.4	8.8	5.8	10.2	9.8
	평년 Normals		7.4	6.2	7.4	7.9	7.6	8.5	14.1	13.7	8.8	6.0	9.1	9.6

월 별 평년 값  
MONTHLY NORMALS

235 보령 Boryeong

현상별 일수 Frequency of Weather Phenomena (일,day)

현상 Phenomena		월 Month	1	2	3	4	5	6	7	8	9	10	11	12
			JAN.	FEB.	MAR.	APR.	MAY	JUN.	JUL.	AUG.	SEP.	OCT.	NOV.	DEC.
일교차 10°C 이상 D. T. R. Above 10	`91~`00		13.2	16.3	19.3	21.6	15.9	13.1	4.6	7.6	17.7	22.2	17.1	13.8
	`01~`10		8.3	11.6	17.9	17.5	15.1	8.2	0.8	3.5	11.3	18.4	14.1	8.4
	`11~`20		7.6	11.8	17.2	18.0	17.1	7.0	0.9	2.6	8.6	16.5	11.7	6.3
	평년 Normals		9.7	13.2	18.1	19.0	16.0	9.4	2.1	4.6	12.5	19.0	14.3	9.5
한파 Cold Wave	`91~`00		0.6	0.2	0.0	0.0	0.0	0.0	0.0	0.0	0.0	0.0	0.0	0.1
	`01~`10		0.5	0.1	0.0	0.0	0.0	0.0	0.0	0.0	0.0	0.0	0.0	0.1
	`11~`20		0.9	0.2	0.0	0.0	0.0	0.0	0.0	0.0	0.0	0.0	0.0	0.0
	평년 Normals		0.7	0.2	0.0	0.0	0.0	0.0	0.0	0.0	0.0	0.0	0.0	0.1
열대야 Tropical Night	`91~`00		0.0	0.0	0.0	0.0	0.0	0.0	4.0	3.4	0.0	0.0	0.0	0.0
	`01~`10		0.0	0.0	0.0	0.0	0.0	0.0	2.4	5.5	0.1	0.0	0.0	0.0
	`11~`20		0.0	0.0	0.0	0.0	0.0	0.0	5.4	8.1	0.1	0.0	0.0	0.0
	평년 Normals		0.0	0.0	0.0	0.0	0.0	0.0	3.9	5.7	0.1	0.0	0.0	0.0
강수일수 Days of Precip.	`91~`00		8.2	6.4	6.4	6.7	7.5	8.6	11.8	11.1	7.3	6.3	8.9	9.5
	`01~`10		9.0	6.5	8.0	7.0	8.6	8.8	15.0	13.4	8.9	5.2	7.0	11.0
	`11~`20		7.2	6.2	6.6	8.9	8.1	8.4	14.7	11.9	7.1	6.4	10.1	11.8
	평년 Normals		8.1	6.4	7.0	7.5	8.1	8.6	13.8	12.1	7.8	6.0	8.7	10.8

236 부여 Buyeo

현상별 일수 Frequency of Weather Phenomena (일,day)

현상 Phenomena		월 Month	1	2	3	4	5	6	7	8	9	10	11	12
			JAN.	FEB.	MAR.	APR.	MAY	JUN.	JUL.	AUG.	SEP.	OCT.	NOV.	DEC.
일교차 10°C 이상 D. T. R. Above 10	`91~`00		19.9	21.7	24.0	25.1	23.3	17.9	9.8	13.6	21.0	27.2	22.5	21.7
	`01~`10		19.6	20.0	24.4	24.1	23.6	17.6	7.1	12.3	18.9	26.7	23.4	19.8
	`11~`20		20.2	19.4	25.0	23.8	25.5	18.6	8.6	11.6	18.2	25.4	20.0	17.1
	평년 Normals		19.9	20.4	24.5	24.3	24.1	18.0	8.5	12.5	19.4	26.4	22.0	19.5
한파 Cold Wave	`91~`00		2.1	0.9	0.0	0.0	0.0	0.0	0.0	0.0	0.0	0.0	0.0	0.5
	`01~`10		2.2	0.2	0.1	0.0	0.0	0.0	0.0	0.0	0.0	0.0	0.0	1.1
	`11~`20		3.7	1.2	0.0	0.0	0.0	0.0	0.0	0.0	0.0	0.0	0.0	0.9
	평년 Normals		2.7	0.8	0.0	0.0	0.0	0.0	0.0	0.0	0.0	0.0	0.0	0.8
열대야 Tropical Night	`91~`00		0.0	0.0	0.0	0.0	0.0	0.0	3.8	1.9	0.1	0.0	0.0	0.0
	`01~`10		0.0	0.0	0.0	0.0	0.0	0.0	2.2	2.4	0.0	0.0	0.0	0.0
	`11~`20		0.0	0.0	0.0	0.0	0.0	0.0	2.5	4.1	0.0	0.0	0.0	0.0
	평년 Normals		0.0	0.0	0.0	0.0	0.0	0.0	2.8	2.8	0.0	0.0	0.0	0.0
강수일수 Days of Precip.	`91~`00		7.1	5.8	7.6	6.6	7.9	9.1	12.9	12.5	7.9	5.9	7.6	7.2
	`01~`10		7.1	5.5	8.2	7.2	7.9	9.5	15.4	13.9	9.2	5.4	7.4	9.4
	`11~`20		6.6	6.2	6.9	9.8	7.8	9.2	15.8	14.0	8.9	6.3	10.2	10.0
	평년 Normals		6.9	5.8	7.6	7.9	7.9	9.3	14.7	13.5	8.7	5.9	8.4	8.9

월별평년값  
MONTHLY NORMALS

238 금산 Geumsan

현상별 일수 Frequency of Weather Phenomena (일,day)

현상 Phenomena		월 Month	1	2	3	4	5	6	7	8	9	10	11	12
			JAN.	FEB.	MAR.	APR.	MAY	JUN.	JUL.	AUG.	SEP.	OCT.	NOV.	DEC.
일교차 10°C 이상 D. T. R. Above 10	`91~`00		21.8	21.7	24.5	25.7	24.7	19.9	15.2	15.8	22.1	27.5	24.7	23.7
	`01~`10		20.9	20.6	24.7	24.3	24.4	19.7	11.8	14.3	18.9	26.5	24.6	20.9
	`11~`20		21.2	20.1	24.5	23.7	25.7	21.2	11.9	15.8	19.6	24.4	21.6	19.7
	평년 Normals		21.3	20.8	24.6	24.6	24.9	20.3	13.0	15.3	20.2	26.1	23.6	21.4
한파 Cold Wave	`91~`00		5.0	3.3	0.0	0.0	0.0	0.0	0.0	0.0	0.0	0.0	0.0	1.6
	`01~`10		5.1	1.3	0.1	0.0	0.0	0.0	0.0	0.0	0.0	0.0	0.0	2.0
	`11~`20		6.6	2.1	0.0	0.0	0.0	0.0	0.0	0.0	0.0	0.0	0.0	2.5
	평년 Normals		5.6	2.2	0.0	0.0	0.0	0.0	0.0	0.0	0.0	0.0	0.0	2.0
열대야 Tropical Night	`91~`00		0.0	0.0	0.0	0.0	0.0	0.1	1.6	0.7	0.0	0.0	0.0	0.0
	`01~`10		0.0	0.0	0.0	0.0	0.0	0.0	0.2	0.4	0.0	0.0	0.0	0.0
	`11~`20		0.0	0.0	0.0	0.0	0.0	0.0	1.3	1.1	0.0	0.0	0.0	0.0
	평년 Normals		0.0	0.0	0.0	0.0	0.0	0.0	1.0	0.7	0.0	0.0	0.0	0.0
강수일수 Days of Precip.	`91~`00		7.9	6.5	8.0	6.9	8.3	9.1	13.5	13.1	7.6	5.8	8.3	7.4
	`01~`10		7.0	6.0	9.0	8.0	8.4	8.8	16.4	15.3	10.5	5.9	6.3	8.0
	`11~`20		6.8	6.3	7.9	10.5	8.0	10.2	16.8	15.8	9.9	7.5	9.4	9.0
	평년 Normals		7.2	6.3	8.3	8.5	8.2	9.4	15.6	14.7	9.3	6.4	8.0	8.1

243 부안 Buan

현상별 일수 Frequency of Weather Phenomena (일,day)

현상 Phenomena		월 Month	1	2	3	4	5	6	7	8	9	10	11	12
			JAN.	FEB.	MAR.	APR.	MAY	JUN.	JUL.	AUG.	SEP.	OCT.	NOV.	DEC.
일교차 10°C 이상 D. T. R. Above 10	`91~`00		12.1	14.5	17.9	21.1	19.5	12.9	8.1	11.7	18.0	23.0	18.9	16.5
	`01~`10		11.1	12.7	18.2	19.6	18.7	11.9	3.0	6.8	14.5	21.3	17.8	11.7
	`11~`20		12.7	12.3	19.2	19.9	20.6	9.1	3.9	6.2	13.5	19.3	15.8	10.0
	평년 Normals		12.0	13.2	18.4	20.2	19.6	11.3	5.0	8.2	15.3	21.2	17.5	12.7
한파 Cold Wave	`91~`00		0.9	0.2	0.0	0.0	0.0	0.0	0.0	0.0	0.0	0.0	0.0	0.2
	`01~`10		1.2	0.0	0.0	0.0	0.0	0.0	0.0	0.0	0.0	0.0	0.0	0.4
	`11~`20		1.9	0.2	0.0	0.0	0.0	0.0	0.0	0.0	0.0	0.0	0.0	0.2
	평년 Normals		1.3	0.1	0.0	0.0	0.0	0.0	0.0	0.0	0.0	0.0	0.0	0.3
열대야 Tropical Night	`91~`00		0.0	0.0	0.0	0.0	0.0	0.0	2.0	1.7	0.2	0.0	0.0	0.0
	`01~`10		0.0	0.0	0.0	0.0	0.0	0.0	2.1	4.2	0.0	0.0	0.0	0.0
	`11~`20		0.0	0.0	0.0	0.0	0.0	0.0	5.8	7.9	0.1	0.0	0.0	0.0
	평년 Normals		0.0	0.0	0.0	0.0	0.0	0.0	3.3	4.6	0.1	0.0	0.0	0.0
강수일수 Days of Precip.	`91~`00		10.6	7.3	7.5	6.6	7.6	8.4	11.3	11.9	7.2	6.3	8.0	9.2
	`01~`10		9.5	6.9	8.4	7.4	8.3	9.6	14.5	13.7	8.8	6.1	7.4	10.2
	`11~`20		9.5	7.0	7.3	10.0	7.8	8.4	16.2	12.6	8.8	7.1	10.2	12.8
	평년 Normals		9.9	7.1	7.7	8.0	7.9	8.8	14.0	12.7	8.3	6.5	8.5	10.7

월별평년값  
MONTHLY NORMALS

244 임실 Imsil

현상별 일수 Frequency of Weather Phenomena (일,day)

현상 Phenomena		월 Month	1	2	3	4	5	6	7	8	9	10	11	12
			JAN.	FEB.	MAR.	APR.	MAY	JUN.	JUL.	AUG.	SEP.	OCT.	NOV.	DEC.
일교차 10°C 이상 D. T. R. Above 10	’91~’00		19.6	20.9	23.9	25.3	24.3	19.1	11.3	15.0	21.3	27.2	23.3	22.8
	’01~’10		20.2	19.2	24.7	24.9	23.7	19.2	11.0	15.6	20.0	26.1	24.4	20.5
	’11~’20		21.7	19.5	23.8	23.6	25.5	20.9	11.4	15.0	20.1	25.1	21.3	19.2
	평년 Normals		20.5	19.9	24.1	24.6	24.5	19.7	11.2	15.2	20.5	26.1	23.0	20.8
한파 Cold Wave	’91~’00		4.4	2.7	0.1	0.0	0.0	0.0	0.0	0.0	0.0	0.0	0.0	1.6
	’01~’10		4.6	1.8	0.0	0.0	0.0	0.0	0.0	0.0	0.0	0.0	0.0	2.3
	’11~’20		7.1	2.1	0.0	0.0	0.0	0.0	0.0	0.0	0.0	0.0	0.0	2.0
	평년 Normals		5.4	2.2	0.0	0.0	0.0	0.0	0.0	0.0	0.0	0.0	0.0	2.0
열대야 Tropical Night	’91~’00		0.0	0.0	0.0	0.0	0.0	0.0	0.3	0.2	0.0	0.0	0.0	0.0
	’01~’10		0.0	0.0	0.0	0.0	0.0	0.0	0.1	0.4	0.0	0.0	0.0	0.0
	’11~’20		0.0	0.0	0.0	0.0	0.0	0.0	0.1	0.6	0.0	0.0	0.0	0.0
	평년 Normals		0.0	0.0	0.0	0.0	0.0	0.0	0.2	0.4	0.0	0.0	0.0	0.0
강수일수 Days of Precip.	’91~’00		9.6	8.0	8.6	7.7	8.4	11.1	14.1	15.3	8.0	5.8	8.5	8.3
	’01~’10		9.5	7.1	9.6	8.2	9.3	9.6	16.8	16.4	8.9	5.6	6.4	8.9
	’11~’20		8.4	7.2	8.0	10.6	8.6	12.0	17.2	14.3	10.5	7.9	9.9	11.5
	평년 Normals		9.2	7.4	8.7	8.8	8.8	10.9	16.0	15.3	9.1	6.4	8.3	9.6

245 정읍 Jeongeup

현상별 일수 Frequency of Weather Phenomena (일,day)

현상 Phenomena		월 Month	1	2	3	4	5	6	7	8	9	10	11	12
			JAN.	FEB.	MAR.	APR.	MAY	JUN.	JUL.	AUG.	SEP.	OCT.	NOV.	DEC.
일교차 10°C 이상 D. T. R. Above 10	’91~’00		10.7	14.9	20.2	23.5	22.3	17.6	10.6	12.0	18.0	23.0	18.7	14.8
	’01~’10		9.9	13.4	21.2	22.4	21.9	17.1	7.1	10.3	15.5	22.3	17.9	11.5
	’11~’20		11.7	13.9	21.5	21.8	23.5	16.1	6.9	10.4	15.7	19.6	15.0	10.1
	평년 Normals		10.8	14.1	21.0	22.6	22.6	16.9	8.2	10.9	16.4	21.6	17.2	12.1
한파 Cold Wave	’91~’00		0.4	0.3	0.0	0.0	0.0	0.0	0.0	0.0	0.0	0.0	0.0	0.0
	’01~’10		0.6	0.1	0.0	0.0	0.0	0.0	0.0	0.0	0.0	0.0	0.0	0.2
	’11~’20		1.5	0.3	0.0	0.0	0.0	0.0	0.0	0.0	0.0	0.0	0.0	0.2
	평년 Normals		0.8	0.2	0.0	0.0	0.0	0.0	0.0	0.0	0.0	0.0	0.0	0.1
열대야 Tropical Night	’91~’00		0.0	0.0	0.0	0.0	0.0	0.0	4.9	3.0	0.1	0.0	0.0	0.0
	’01~’10		0.0	0.0	0.0	0.0	0.0	0.0	3.9	4.2	0.3	0.0	0.0	0.0
	’11~’20		0.0	0.0	0.0	0.0	0.0	0.0	6.9	6.2	0.0	0.0	0.0	0.0
	평년 Normals		0.0	0.0	0.0	0.0	0.0	0.0	5.2	4.5	0.1	0.0	0.0	0.0
강수일수 Days of Precip.	’91~’00		9.8	7.2	8.4	6.5	8.4	9.1	12.2	13.9	7.4	5.9	8.4	8.2
	’01~’10		9.6	7.0	9.2	7.7	9.4	9.7	15.0	15.4	9.7	6.4	7.2	10.8
	’11~’20		10.4	8.5	8.1	10.6	8.6	9.6	15.6	14.0	10.2	7.6	9.9	13.6
	평년 Normals		9.9	7.6	8.6	8.3	8.8	9.5	14.3	14.4	9.1	6.6	8.5	10.9

월 별 평년 값  
MONTHLY NORMALS

247 남원 Namwon

현상별 일수 Frequency of Weather Phenomena (일,day)

현상 Phenomena		월 Month	1	2	3	4	5	6	7	8	9	10	11	12
			JAN.	FEB.	MAR.	APR.	MAY	JUN.	JUL.	AUG.	SEP.	OCT.	NOV.	DEC.
일교차 10°C 이상 D. T. R. Above 10	‘91~‘00		20.9	22.2	24.6	25.4	24.3	18.4	13.2	16.4	22.3	27.7	24.4	24.0
	‘01~‘10		20.4	20.0	25.0	25.0	23.5	18.5	9.9	13.6	20.5	26.7	25.0	21.1
	‘11~‘20		19.0	19.0	23.7	22.9	24.7	18.2	9.2	12.7	17.4	23.1	19.9	16.7
	평년 Normals		20.1	20.4	24.4	24.4	24.2	18.4	10.8	14.2	20.1	25.8	23.1	20.6
한파 Cold Wave	‘91~‘00		1.8	1.4	0.0	0.0	0.0	0.0	0.0	0.0	0.0	0.0	0.0	0.9
	‘01~‘10		2.7	0.6	0.0	0.0	0.0	0.0	0.0	0.0	0.0	0.0	0.0	1.5
	‘11~‘20		4.4	0.9	0.0	0.0	0.0	0.0	0.0	0.0	0.0	0.0	0.0	0.6
	평년 Normals		3.0	1.0	0.0	0.0	0.0	0.0	0.0	0.0	0.0	0.0	0.0	1.0
열대야 Tropical Night	‘91~‘00		0.0	0.0	0.0	0.0	0.0	0.0	1.2	1.3	0.2	0.0	0.0	0.0
	‘01~‘10		0.0	0.0	0.0	0.0	0.0	0.0	0.7	0.5	0.0	0.0	0.0	0.0
	‘11~‘20		0.0	0.0	0.0	0.0	0.0	0.0	1.7	1.3	0.0	0.0	0.0	0.0
	평년 Normals		0.0	0.0	0.0	0.0	0.0	0.0	1.2	1.0	0.1	0.0	0.0	0.0
강수일수 Days of Precip.	‘91~‘00		8.1	7.6	8.1	7.4	8.4	9.8	12.8	14.3	7.9	5.6	7.1	7.2
	‘01~‘10		8.8	7.2	9.3	8.1	9.3	9.7	17.0	16.0	9.1	6.1	6.5	8.3
	‘11~‘20		7.9	7.0	8.1	10.0	8.3	10.6	16.1	13.8	10.8	6.6	9.1	10.3
	평년 Normals		8.3	7.3	8.5	8.5	8.7	10.0	15.3	14.7	9.3	6.1	7.6	8.6

248 장수 Jangsu

현상별 일수 Frequency of Weather Phenomena (일,day)

현상 Phenomena		월 Month	1	2	3	4	5	6	7	8	9	10	11	12
			JAN.	FEB.	MAR.	APR.	MAY	JUN.	JUL.	AUG.	SEP.	OCT.	NOV.	DEC.
일교차 10°C 이상 D. T. R. Above 10	‘91~‘00		19.2	20.9	23.1	24.7	22.8	18.3	10.2	13.3	21.2	27.3	23.2	22.5
	‘01~‘10		17.9	18.9	23.0	23.9	23.3	18.7	10.2	13.4	19.3	25.4	22.5	19.2
	‘11~‘20		20.6	18.9	23.1	23.2	25.1	19.6	11.0	14.6	19.9	25.6	21.3	18.5
	평년 Normals		19.2	19.6	23.1	23.9	23.7	18.9	10.5	13.8	20.1	26.1	22.3	20.1
한파 Cold Wave	‘91~‘00		5.7	3.4	0.1	0.0	0.0	0.0	0.0	0.0	0.0	0.0	0.1	1.7
	‘01~‘10		6.8	2.9	0.0	0.0	0.0	0.0	0.0	0.0	0.0	0.0	0.0	2.4
	‘11~‘20		7.5	2.9	0.1	0.0	0.0	0.0	0.0	0.0	0.0	0.0	0.0	2.6
	평년 Normals		6.7	3.1	0.1	0.0	0.0	0.0	0.0	0.0	0.0	0.0	0.0	2.2
열대야 Tropical Night	‘91~‘00		0.0	0.0	0.0	0.0	0.0	0.0	0.1	0.4	0.0	0.0	0.0	0.0
	‘01~‘10		0.0	0.0	0.0	0.0	0.0	0.0	0.0	0.0	0.0	0.0	0.0	0.0
	‘11~‘20		0.0	0.0	0.0	0.0	0.0	0.0	0.2	0.0	0.0	0.0	0.0	0.0
	평년 Normals		0.0	0.0	0.0	0.0	0.0	0.0	0.1	0.1	0.0	0.0	0.0	0.0
강수일수 Days of Precip.	‘91~‘00		8.9	8.2	8.8	8.1	8.5	10.4	13.8	14.1	7.6	6.3	8.0	8.4
	‘01~‘10		8.9	7.4	10.2	8.7	9.8	9.8	18.3	16.5	9.7	6.0	6.8	9.1
	‘11~‘20		8.0	6.6	8.2	10.4	8.8	12.5	17.0	15.1	10.7	7.8	9.5	10.5
	평년 Normals		8.6	7.4	9.1	9.1	9.0	10.9	16.4	15.2	9.3	6.7	8.1	9.3

월별평년값  
MONTHLY NORMALS

252 영광군 Yeonggwanggun

현상별 일수 Frequency of Weather Phenomena (일,day)

현상 Phenomena		월 Month	1	2	3	4	5	6	7	8	9	10	11	12
			JAN.	FEB.	MAR.	APR.	MAY	JUN.	JUL.	AUG.	SEP.	OCT.	NOV.	DEC.
일교차 10°C 이상 D. T. R. Above 10	91~00													
	01~10													
	11~20		11.2	12.8	18.7	19.4	21.2	10.7	5.2	7.5	15.0	19.4	15.8	11.1
	평년 Normals		11.0	12.2	18.5	19.4	20.8	11.2	4.5	7.4	15.0	20.0	16.1	11.5
한파 Cold Wave	91~00													
	01~10													
	11~20		1.4	0.2	0.0	0.0	0.0	0.0	0.0	0.0	0.0	0.0	0.0	0.3
	평년 Normals		1.1	0.2	0.0	0.0	0.0	0.0	0.0	0.0	0.0	0.0	0.0	0.3
열대야 Tropical Night	91~00													
	01~10													
	11~20		0.0	0.0	0.0	0.0	0.0	0.0	6.9	6.6	0.0	0.0	0.0	0.0
	평년 Normals		0.0	0.0	0.0	0.0	0.0	0.0	6.6	6.8	0.1	0.0	0.0	0.0
강수일수 Days of Precip.	91~00													
	01~10													
	11~20		11.4	9.1	7.7	10.3	8.8	9.5	15.1	13.3	10.2	7.1	10.4	14.9
	평년 Normals		11.3	9.1	8.5	10.0	8.8	9.6	15.5	13.5	10.3	6.9	9.6	14.3

253 김해시 Gimhaesi

현상별 일수 Frequency of Weather Phenomena (일,day)

현상 Phenomena		월 Month	1	2	3	4	5	6	7	8	9	10	11	12
			JAN.	FEB.	MAR.	APR.	MAY	JUN.	JUL.	AUG.	SEP.	OCT.	NOV.	DEC.
일교차 10°C 이상 D. T. R. Above 10	91~00													
	01~10													
	11~20		13.6	15.7	20.3	18.6	20.0	10.9	5.2	8.4	12.3	17.5	14.3	13.4
	평년 Normals		14.2	15.3	19.3	18.3	19.1	10.8	4.4	7.3	12.3	17.5	15.1	13.5
한파 Cold Wave	91~00													
	01~10													
	11~20		0.2	0.3	0.0	0.0	0.0	0.0	0.0	0.0	0.0	0.0	0.0	0.0
	평년 Normals		0.2	0.3	0.0	0.0	0.0	0.0	0.0	0.0	0.0	0.0	0.0	0.0
열대야 Tropical Night	91~00													
	01~10													
	11~20		0.0	0.0	0.0	0.0	0.0	0.2	7.3	11.6	0.3	0.0	0.0	0.0
	평년 Normals		0.0	0.0	0.0	0.0	0.0	0.2	7.4	12.7	0.8	0.0	0.0	0.0
강수일수 Days of Precip.	91~00													
	01~10													
	11~20		4.6	5.5	7.8	9.5	8.3	9.7	14.2	13.0	10.0	5.5	6.8	5.0
	평년 Normals		4.3	6.0	8.2	9.8	8.4	9.6	14.8	12.6	10.0	5.4	6.3	4.8

월 별 평 년 값  
MONTHLY NORMALS

254 순창군 Sunchanggun

현상별 일수 Frequency of Weather Phenomena (일,day)

현상 Phenomena		월 Month	1	2	3	4	5	6	7	8	9	10	11	12
			JAN.	FEB.	MAR.	APR.	MAY	JUN.	JUL.	AUG.	SEP.	OCT.	NOV.	DEC.
일교차 10°C 이상 D. T. R. Above 10	91~00													
	01~10													
	11~20		18.4	18.2	22.5	22.4	24.5	18.0	10.2	13.8	19.0	22.6	20.1	15.3
	평년 Normals		18.6	17.8	22.2	22.2	24.6	18.1	9.4	13.2	18.9	23.3	20.3	15.3
한파 Cold Wave	91~00													
	01~10													
	11~20		4.3	0.5	0.0	0.0	0.0	0.0	0.0	0.0	0.0	0.0	0.0	0.5
	평년 Normals		4.1	0.4	0.0	0.0	0.0	0.0	0.0	0.0	0.0	0.0	0.0	0.4
열대야 Tropical Night	91~00													
	01~10													
	11~20		0.0	0.0	0.0	0.0	0.0	0.0	2.5	2.3	0.0	0.0	0.0	0.1
	평년 Normals		0.0	0.0	0.0	0.0	0.0	0.0	2.1	2.4	0.0	0.0	0.0	0.1
강수일수 Days of Precip.	91~00													
	01~10													
	11~20		8.0	6.8	7.6	10.2	8.6	10.6	16.1	14.8	11.3	6.9	9.4	10.0
	평년 Normals		8.3	7.3	8.5	10.3	8.8	10.8	16.7	15.2	11.3	7.1	9.0	10.1

257 양산시 Yangsansi

현상별 일수 Frequency of Weather Phenomena (일,day)

현상 Phenomena		월 Month	1	2	3	4	5	6	7	8	9	10	11	12
			JAN.	FEB.	MAR.	APR.	MAY	JUN.	JUL.	AUG.	SEP.	OCT.	NOV.	DEC.
일교차 10°C 이상 D. T. R. Above 10	91~00													
	01~10													
	11~20		17.2	16.4	21.2	19.6	21.4	11.9	7.0	9.6	11.1	19.1	18.3	16.5
	평년 Normals		15.5	14.6	18.3	17.8	19.2	11.2	6.2	8.3	10.6	17.1	17.4	15.1
한파 Cold Wave	91~00													
	01~10													
	11~20		0.0	0.0	0.0	0.0	0.0	0.0	0.0	0.0	0.0	0.0	0.0	0.0
	평년 Normals		0.0	0.0	0.0	0.0	0.0	0.0	0.0	0.0	0.0	0.0	0.0	0.0
열대야 Tropical Night	91~00													
	01~10													
	11~20		0.0	0.0	0.0	0.0	0.0	0.0	7.8	12.5	0.3	0.0	0.0	0.0
	평년 Normals		0.0	0.0	0.0	0.0	0.0	0.0	7.1	12.2	0.6	0.0	0.0	0.0
강수일수 Days of Precip.	91~00													
	01~10													
	11~20		5.0	5.8	7.9	9.7	8.4	9.6	13.5	12.9	10.2	5.9	6.7	5.1
	평년 Normals		4.8	6.2	8.4	9.9	8.3	9.4	14.4	12.8	10.1	5.8	6.2	4.8

월 별 평년 값  
MONTHLY NORMALS

259 강진군 Gangjin Gun

현상별 일수 Frequency of Weather Phenomena (일,day)

현상 Phenomena		월 Month	1	2	3	4	5	6	7	8	9	10	11	12
			JAN.	FEB.	MAR.	APR.	MAY	JUN.	JUL.	AUG.	SEP.	OCT.	NOV.	DEC.
일교차 10°C 이상 D. T. R. Above 10	’91~’00													
	’01~’10													
	’11~’20		13.0	14.2	20.6	20.2	20.5	9.3	3.3	8.6	15.1	21.4	18.8	14.1
	평년 Normals		13.0	13.8	19.7	20.0	20.5	9.5	3.0	7.8	14.6	21.3	19.1	14.3
한파 Cold Wave	’91~’00													
	’01~’10													
	’11~’20		0.1	0.0	0.0	0.0	0.0	0.0	0.0	0.0	0.0	0.0	0.0	0.0
	평년 Normals		0.1	0.0	0.0	0.0	0.0	0.0	0.0	0.0	0.0	0.0	0.0	0.0
열대야 Tropical Night	’91~’00													
	’01~’10													
	’11~’20		0.0	0.0	0.0	0.0	0.0	0.0	3.6	6.2	0.0	0.0	0.0	0.0
	평년 Normals		0.0	0.0	0.0	0.0	0.0	0.0	3.5	6.4	0.0	0.0	0.0	0.0
강수일수 Days of Precip.	’91~’00													
	’01~’10													
	’11~’20		8.9	8.2	8.3	9.6	9.3	10.3	14.9	12.6	10.8	6.5	9.8	10.8
	평년 Normals		8.6	8.4	8.9	9.7	9.3	10.0	15.2	12.9	11.0	6.6	9.3	10.5

260 장흥 Jangheung

현상별 일수 Frequency of Weather Phenomena (일,day)

현상 Phenomena		월 Month	1	2	3	4	5	6	7	8	9	10	11	12
			JAN.	FEB.	MAR.	APR.	MAY	JUN.	JUL.	AUG.	SEP.	OCT.	NOV.	DEC.
일교차 10°C 이상 D. T. R. Above 10	’91~’00		16.5	17.1	20.0	23.2	21.0	13.5	6.2	9.1	18.7	26.4	22.4	21.3
	’01~’10		15.8	18.0	22.4	22.3	20.2	13.5	4.3	8.6	16.4	26.1	22.7	17.7
	’11~’20		16.6	16.0	22.3	21.2	21.5	10.2	5.3	9.1	16.3	22.8	20.3	16.6
	평년 Normals		16.3	17.0	21.6	22.2	20.9	12.4	5.3	8.9	17.1	25.1	21.8	18.5
한파 Cold Wave	’91~’00		0.1	0.2	0.0	0.0	0.0	0.0	0.0	0.0	0.0	0.0	0.0	0.0
	’01~’10		0.2	0.0	0.0	0.0	0.0	0.0	0.0	0.0	0.0	0.0	0.0	0.0
	’11~’20		0.3	0.0	0.0	0.0	0.0	0.0	0.0	0.0	0.0	0.0	0.0	0.0
	평년 Normals		0.2	0.1	0.0	0.0	0.0	0.0	0.0	0.0	0.0	0.0	0.0	0.0
열대야 Tropical Night	’91~’00		0.0	0.0	0.0	0.0	0.0	0.0	1.8	2.6	0.4	0.0	0.0	0.0
	’01~’10		0.0	0.0	0.0	0.0	0.0	0.0	1.9	2.3	0.3	0.0	0.0	0.0
	’11~’20		0.0	0.0	0.0	0.0	0.0	0.1	4.1	5.3	0.0	0.0	0.0	0.0
	평년 Normals		0.0	0.0	0.0	0.0	0.0	0.0	2.6	3.4	0.2	0.0	0.0	0.0
강수일수 Days of Precip.	’91~’00		8.5	6.9	8.8	7.2	9.2	10.6	11.8	12.9	7.4	4.7	7.3	6.5
	’01~’10		7.8	6.3	8.5	8.2	9.6	8.8	15.8	13.6	9.4	5.4	6.1	8.1
	’11~’20		7.5	7.0	8.1	10.0	8.7	10.0	14.1	12.1	9.8	5.7	9.3	9.2
	평년 Normals		7.9	6.7	8.5	8.5	9.2	9.8	13.9	12.9	8.9	5.3	7.6	7.9



월별평년값  
MONTHLY NORMALS

261 해남 Haenam

현상별 일수 Frequency of Weather Phenomena (일,day)

현상 Phenomena		월 Month	1	2	3	4	5	6	7	8	9	10	11	12
			JAN.	FEB.	MAR.	APR.	MAY	JUN.	JUL.	AUG.	SEP.	OCT.	NOV.	DEC.
일교차 10°C 이상 D. T. R. Above 10	`91~`00		13.1	15.0	18.7	21.2	19.6	12.0	4.6	7.3	16.3	23.7	19.8	18.5
	`01~`10		13.6	15.2	21.2	21.2	19.0	13.1	3.2	7.6	16.8	24.0	20.8	16.0
	`11~`20		14.9	15.4	21.6	20.1	21.0	10.9	4.8	10.5	17.1	22.5	19.4	15.8
	평년 Normals		13.9	15.2	20.5	20.8	19.9	12.0	4.2	8.5	16.7	23.4	20.0	16.8
한파 Cold Wave	`91~`00		0.0	0.0	0.0	0.0	0.0	0.0	0.0	0.0	0.0	0.0	0.0	0.0
	`01~`10		0.3	0.0	0.0	0.0	0.0	0.0	0.0	0.0	0.0	0.0	0.0	0.1
	`11~`20		0.2	0.2	0.0	0.0	0.0	0.0	0.0	0.0	0.0	0.0	0.0	0.0
	평년 Normals		0.2	0.1	0.0	0.0	0.0	0.0	0.0	0.0	0.0	0.0	0.0	0.0
열대야 Tropical Night	`91~`00		0.0	0.0	0.0	0.0	0.0	0.0	4.0	4.2	0.5	0.0	0.0	0.0
	`01~`10		0.0	0.0	0.0	0.0	0.0	0.1	3.0	3.9	0.3	0.0	0.0	0.0
	`11~`20		0.0	0.0	0.0	0.0	0.0	0.0	4.8	6.2	0.0	0.0	0.0	0.0
	평년 Normals		0.0	0.0	0.0	0.0	0.0	0.0	3.9	4.8	0.3	0.0	0.0	0.0
강수일수 Days of Precip.	`91~`00		9.0	7.7	8.9	7.3	8.9	10.6	11.3	12.0	7.4	5.0	8.0	6.3
	`01~`10		9.1	7.7	9.7	8.3	9.7	9.8	14.1	12.7	9.2	5.6	6.4	9.4
	`11~`20		8.0	8.1	7.4	9.8	8.8	9.8	12.7	12.1	9.8	6.6	9.8	11.2
	평년 Normals		8.7	7.8	8.7	8.5	9.1	10.1	12.7	12.3	8.8	5.7	8.1	9.0

262 고흥 Goheung

현상별 일수 Frequency of Weather Phenomena (일,day)

현상 Phenomena		월 Month	1	2	3	4	5	6	7	8	9	10	11	12
			JAN.	FEB.	MAR.	APR.	MAY	JUN.	JUL.	AUG.	SEP.	OCT.	NOV.	DEC.
일교차 10°C 이상 D. T. R. Above 10	`91~`00		17.4	18.2	20.2	22.6	20.5	13.8	7.1	9.3	17.2	24.5	22.0	21.8
	`01~`10		15.9	17.6	20.3	20.4	18.7	13.2	4.2	6.4	12.9	23.5	22.0	17.4
	`11~`20		16.8	16.0	22.2	20.3	20.9	11.2	4.2	8.0	14.2	22.3	20.5	18.4
	평년 Normals		16.7	17.3	20.9	21.1	20.0	12.7	5.2	7.9	14.8	23.4	21.5	19.2
한파 Cold Wave	`91~`00		0.1	0.1	0.0	0.0	0.0	0.0	0.0	0.0	0.0	0.0	0.0	0.0
	`01~`10		0.0	0.0	0.0	0.0	0.0	0.0	0.0	0.0	0.0	0.0	0.0	0.0
	`11~`20		0.1	0.0	0.0	0.0	0.0	0.0	0.0	0.0	0.0	0.0	0.0	0.0
	평년 Normals		0.1	0.0	0.0	0.0	0.0	0.0	0.0	0.0	0.0	0.0	0.0	0.0
열대야 Tropical Night	`91~`00		0.0	0.0	0.0	0.0	0.0	0.0	1.8	3.3	0.4	0.0	0.0	0.0
	`01~`10		0.0	0.0	0.0	0.0	0.0	0.0	1.7	3.2	0.1	0.0	0.0	0.0
	`11~`20		0.0	0.0	0.0	0.0	0.0	0.0	2.7	5.1	0.0	0.0	0.0	0.0
	평년 Normals		0.0	0.0	0.0	0.0	0.0	0.0	2.1	3.9	0.2	0.0	0.0	0.0
강수일수 Days of Precip.	`91~`00		4.8	4.4	8.1	6.6	8.6	9.7	11.0	12.0	6.7	3.8	5.5	3.4
	`01~`10		4.3	5.7	7.9	8.6	9.6	9.1	14.5	12.9	9.3	4.4	5.2	5.1
	`11~`20		4.8	5.5	7.3	9.3	8.8	9.2	12.1	11.0	10.6	5.0	8.1	6.4
	평년 Normals		4.6	5.2	7.8	8.2	9.0	9.3	12.5	12.0	8.9	4.4	6.3	5.0

월별평년값  
MONTHLY NORMALS

263 의령군 Uiryonggun

현상별 일수 Frequency of Weather Phenomena (일,day)

현상 Phenomena		월 Month	1	2	3	4	5	6	7	8	9	10	11	12
			JAN.	FEB.	MAR.	APR.	MAY	JUN.	JUL.	AUG.	SEP.	OCT.	NOV.	DEC.
일교차 10°C 이상 D. T. R. Above 10	’91~’00													
	’01~’10													
	’11~’20		26.0	23.6	25.6	23.9	25.3	17.8	10.7	14.8	18.1	24.1	24.6	25.3
	평년 Normals		26.0	23.6	25.6	23.9	25.3	17.8	10.7	14.8	18.1	24.1	24.6	25.3
한파 Cold Wave	’91~’00													
	’01~’10													
	’11~’20		2.5	0.6	0.0	0.0	0.0	0.0	0.0	0.0	0.0	0.0	0.0	0.1
	평년 Normals		2.5	0.6	0.0	0.0	0.0	0.0	0.0	0.0	0.0	0.0	0.0	0.1
열대야 Tropical Night	’91~’00													
	’01~’10													
	’11~’20		0.0	0.0	0.0	0.0	0.0	0.1	3.0	2.0	0.0	0.0	0.0	0.0
	평년 Normals		0.0	0.0	0.0	0.0	0.0	0.1	3.0	2.0	0.0	0.0	0.0	0.0
강수일수 Days of Precip.	’91~’00													
	’01~’10													
	’11~’20		4.2	5.3	7.7	9.4	9.3	9.8	15.0	13.8	10.8	6.3	7.0	5.1
	평년 Normals		4.2	5.3	7.7	9.4	9.3	9.8	15.0	13.8	10.8	6.3	7.0	5.1

264 함양군 Hamyanggun

현상별 일수 Frequency of Weather Phenomena (일,day)

현상 Phenomena		월 Month	1	2	3	4	5	6	7	8	9	10	11	12
			JAN.	FEB.	MAR.	APR.	MAY	JUN.	JUL.	AUG.	SEP.	OCT.	NOV.	DEC.
일교차 10°C 이상 D. T. R. Above 10	’91~’00													
	’01~’10													
	’11~’20		18.1	20.0	23.5	22.2	25.6	20.1	14.9	17.2	19.7	25.3	21.0	19.0
	평년 Normals		18.1	20.0	23.5	22.2	25.6	20.1	14.9	17.2	19.7	25.3	21.0	19.0
한파 Cold Wave	’91~’00													
	’01~’10													
	’11~’20		1.5	0.5	0.0	0.0	0.0	0.0	0.0	0.0	0.0	0.0	0.0	0.2
	평년 Normals		1.5	0.5	0.0	0.0	0.0	0.0	0.0	0.0	0.0	0.0	0.0	0.2
열대야 Tropical Night	’91~’00													
	’01~’10													
	’11~’20		0.0	0.0	0.0	0.0	0.0	0.0	0.7	0.4	0.0	0.0	0.0	0.0
	평년 Normals		0.0	0.0	0.0	0.0	0.0	0.0	0.7	0.4	0.0	0.0	0.0	0.0
강수일수 Days of Precip.	’91~’00													
	’01~’10													
	’11~’20		5.9	6.1	8.2	9.9	8.7	11.1	15.4	14.4	10.8	7.0	8.6	7.6
	평년 Normals		5.9	6.1	8.2	9.9	8.7	11.1	15.4	14.4	10.8	7.0	8.6	7.6

월 별 평년 값  
MONTHLY NORMALS

271 봉화 Bongwhoa

현상별 일수 Frequency of Weather Phenomena (일,day)

현상 Phenomena		월 Month	1	2	3	4	5	6	7	8	9	10	11	12
			JAN.	FEB.	MAR.	APR.	MAY	JUN.	JUL.	AUG.	SEP.	OCT.	NOV.	DEC.
일교차 10°C 이상 D. T. R. Above 10	`91~`00		24.5	24.7	24.8	25.7	25.5	22.8	17.1	18.3	23.3	28.2	26.2	25.8
	`01~`10		24.2	22.9	24.7	25.3	26.6	22.1	14.0	16.2	19.8	27.5	25.1	24.1
	`11~`20		25.2	21.7	24.6	23.9	26.3	22.2	13.8	15.9	19.1	25.7	23.1	22.9
	평년 Normals		24.6	23.1	24.7	25.0	26.1	22.4	15.0	16.8	20.7	27.1	24.8	24.3
한파 Cold Wave	`91~`00		11.0	8.3	0.1	0.0	0.0	0.0	0.0	0.0	0.0	0.0	0.1	5.1
	`01~`10		12.1	5.1	0.6	0.0	0.0	0.0	0.0	0.0	0.0	0.0	0.3	6.4
	`11~`20		12.9	5.0	0.0	0.0	0.0	0.0	0.0	0.0	0.0	0.0	0.0	6.6
	평년 Normals		12.0	6.1	0.2	0.0	0.0	0.0	0.0	0.0	0.0	0.0	0.1	6.0
열대야 Tropical Night	`91~`00		0.0	0.0	0.0	0.0	0.0	0.0	0.2	0.0	0.0	0.0	0.0	0.0
	`01~`10		0.0	0.0	0.0	0.0	0.0	0.0	0.0	0.0	0.0	0.0	0.0	0.0
	`11~`20		0.0	0.0	0.0	0.0	0.0	0.0	0.1	0.0	0.0	0.0	0.0	0.0
	평년 Normals		0.0	0.0	0.0	0.0	0.0	0.0	0.1	0.0	0.0	0.0	0.0	0.0
강수일수 Days of Precip.	`91~`00		6.1	5.4	6.6	7.8	8.4	10.2	13.1	13.2	7.8	4.7	6.4	4.9
	`01~`10		4.9	5.2	8.0	7.5	8.9	10.3	16.7	15.0	10.0	5.7	4.9	5.1
	`11~`20		4.6	4.7	8.1	8.6	8.7	10.4	16.3	15.2	9.9	6.0	8.5	6.1
	평년 Normals		5.2	5.1	7.6	8.0	8.7	10.3	15.4	14.5	9.2	5.5	6.6	5.4

272 영주 Yeongju

현상별 일수 Frequency of Weather Phenomena (일,day)

현상 Phenomena		월 Month	1	2	3	4	5	6	7	8	9	10	11	12
			JAN.	FEB.	MAR.	APR.	MAY	JUN.	JUL.	AUG.	SEP.	OCT.	NOV.	DEC.
일교차 10°C 이상 D. T. R. Above 10	`91~`00		14.5	16.8	19.5	23.0	22.3	19.0	13.3	13.3	20.3	24.4	20.1	18.3
	`01~`10		14.7	15.6	18.2	22.6	24.0	19.4	10.0	13.5	19.1	23.9	19.5	15.4
	`11~`20		14.4	15.9	20.9	21.4	24.5	21.2	12.7	15.1	19.3	24.0	17.9	14.4
	평년 Normals		14.5	16.1	19.5	22.3	23.6	19.9	12.0	14.0	19.6	24.1	19.2	16.0
한파 Cold Wave	`91~`00		3.4	1.6	0.0	0.0	0.0	0.0	0.0	0.0	0.0	0.0	0.0	1.5
	`01~`10		4.7	1.3	0.0	0.0	0.0	0.0	0.0	0.0	0.0	0.0	0.0	1.5
	`11~`20		5.6	1.7	0.0	0.0	0.0	0.0	0.0	0.0	0.0	0.0	0.0	1.7
	평년 Normals		4.6	1.5	0.0	0.0	0.0	0.0	0.0	0.0	0.0	0.0	0.0	1.6
열대야 Tropical Night	`91~`00		0.0	0.0	0.0	0.0	0.0	0.0	0.8	0.2	0.0	0.0	0.0	0.0
	`01~`10		0.0	0.0	0.0	0.0	0.0	0.0	0.2	0.5	0.0	0.0	0.0	0.0
	`11~`20		0.0	0.0	0.0	0.0	0.0	0.0	0.4	0.1	0.0	0.0	0.0	0.0
	평년 Normals		0.0	0.0	0.0	0.0	0.0	0.0	0.5	0.3	0.0	0.0	0.0	0.0
강수일수 Days of Precip.	`91~`00		5.3	5.2	7.1	8.3	8.2	9.9	13.9	14.1	8.4	5.1	7.3	4.8
	`01~`10		5.1	5.4	8.5	7.7	8.4	9.6	16.7	15.6	10.5	5.9	5.5	5.5
	`11~`20		4.6	4.7	7.8	9.5	8.6	9.3	16.7	15.3	10.9	6.0	8.6	6.2
	평년 Normals		5.0	5.1	7.8	8.5	8.4	9.6	15.8	15.0	9.9	5.7	7.1	5.5

월별평년값  
MONTHLY NORMALS

273 문경 Mungyeong

현상별 일수 Frequency of Weather Phenomena (일,day)

현상 Phenomena		월 Month	1	2	3	4	5	6	7	8	9	10	11	12
			JAN.	FEB.	MAR.	APR.	MAY	JUN.	JUL.	AUG.	SEP.	OCT.	NOV.	DEC.
일교차 10°C 이상 D. T. R. Above 10	’91~’00		14.3	18.2	21.1	23.2	24.0	18.6	14.6	12.5	20.4	25.2	20.5	17.7
	’01~’10		13.2	16.3	20.6	22.9	24.0	19.7	10.5	12.1	16.8	23.8	20.4	14.2
	’11~’20		13.8	16.7	22.6	21.9	25.3	20.0	12.4	13.6	17.5	23.5	16.7	13.9
	평년 Normals		13.8	17.1	21.4	22.7	24.4	19.4	12.5	12.7	18.2	24.2	19.2	15.3
한파 Cold Wave	’91~’00		1.3	0.8	0.0	0.0	0.0	0.0	0.0	0.0	0.0	0.0	0.0	0.7
	’01~’10		2.0	0.6	0.0	0.0	0.0	0.0	0.0	0.0	0.0	0.0	0.0	0.5
	’11~’20		2.6	0.8	0.0	0.0	0.0	0.0	0.0	0.0	0.0	0.0	0.0	1.1
	평년 Normals		2.0	0.7	0.0	0.0	0.0	0.0	0.0	0.0	0.0	0.0	0.0	0.8
열대야 Tropical Night	’91~’00		0.0	0.0	0.0	0.0	0.0	0.0	0.3	0.1	0.0	0.0	0.0	0.0
	’01~’10		0.0	0.0	0.0	0.0	0.0	0.1	0.0	0.1	0.0	0.0	0.0	0.0
	’11~’20		0.0	0.0	0.0	0.0	0.0	0.0	0.4	0.9	0.0	0.0	0.0	0.0
	평년 Normals		0.0	0.0	0.0	0.0	0.0	0.0	0.2	0.4	0.0	0.0	0.0	0.0
강수일수 Days of Precip.	’91~’00		6.4	6.3	7.4	7.8	8.5	9.9	13.9	14.1	7.7	5.4	7.3	5.5
	’01~’10		5.0	5.2	7.6	7.3	8.3	8.6	16.8	13.9	9.6	5.7	5.6	5.7
	’11~’20		5.0	5.4	7.5	10.3	8.2	8.9	16.5	14.9	10.5	6.7	8.0	7.2
	평년 Normals		5.5	5.6	7.5	8.5	8.3	9.1	15.7	14.3	9.3	5.9	7.0	6.1

276 청송군 Cheongsonggun

현상별 일수 Frequency of Weather Phenomena (일,day)

현상 Phenomena		월 Month	1	2	3	4	5	6	7	8	9	10	11	12
			JAN.	FEB.	MAR.	APR.	MAY	JUN.	JUL.	AUG.	SEP.	OCT.	NOV.	DEC.
일교차 10°C 이상 D. T. R. Above 10	’91~’00													
	’01~’10													
	’11~’20		21.5	21.1	24.5	23.6	26.5	22.6	17.0	17.5	19.1	23.4	22.2	20.3
	평년 Normals		21.5	21.1	24.5	23.6	26.5	22.6	17.0	17.5	19.1	23.4	22.2	20.3
한파 Cold Wave	’91~’00													
	’01~’10													
	’11~’20		8.5	3.1	0.0	0.0	0.0	0.0	0.0	0.0	0.0	0.0	0.0	3.6
	평년 Normals		8.5	3.1	0.0	0.0	0.0	0.0	0.0	0.0	0.0	0.0	0.0	3.6
열대야 Tropical Night	’91~’00													
	’01~’10													
	’11~’20		0.0	0.0	0.0	0.0	0.0	0.0	0.1	0.0	0.0	0.0	0.0	0.0
	평년 Normals		0.0	0.0	0.0	0.0	0.0	0.0	0.1	0.0	0.0	0.0	0.0	0.0
강수일수 Days of Precip.	’91~’00													
	’01~’10													
	’11~’20		4.7	4.6	8.0	9.4	7.6	8.8	14.4	14.7	10.3	6.3	7.1	5.6
	평년 Normals		4.7	4.6	8.0	9.4	7.6	8.8	14.4	14.7	10.3	6.3	7.1	5.6

월별평년값  
MONTHLY NORMALS

277 영덕 Yeongdeok

현상별 일수 Frequency of Weather Phenomena (일,day)

현상 Phenomena		월 Month	1	2	3	4	5	6	7	8	9	10	11	12
			JAN.	FEB.	MAR.	APR.	MAY	JUN.	JUL.	AUG.	SEP.	OCT.	NOV.	DEC.
일교차 10°C 이상 D. T. R. Above 10	`91~`00		12.7	15.4	16.7	20.7	19.7	12.8	8.3	7.2	14.6	20.4	19.0	14.1
	`01~`10		8.6	10.9	17.6	20.5	17.7	15.1	8.4	7.3	10.4	17.1	16.3	10.2
	`11~`20		9.7	15.0	20.9	21.6	21.9	14.3	10.2	10.0	12.7	17.8	15.6	10.4
	평년 Normals		10.3	13.8	18.4	20.9	19.8	14.1	9.0	8.2	12.6	18.4	17.0	11.6
한파 Cold Wave	`91~`00		0.0	0.1	0.0	0.0	0.0	0.0	0.0	0.0	0.0	0.0	0.0	0.0
	`01~`10		0.5	0.0	0.0	0.0	0.0	0.0	0.0	0.0	0.0	0.0	0.0	0.0
	`11~`20		0.6	0.2	0.0	0.0	0.0	0.0	0.0	0.0	0.0	0.0	0.0	0.1
	평년 Normals		0.4	0.1	0.0	0.0	0.0	0.0	0.0	0.0	0.0	0.0	0.0	0.0
열대야 Tropical Night	`91~`00		0.0	0.0	0.0	0.0	0.0	0.0	2.9	1.8	0.1	0.0	0.0	0.0
	`01~`10		0.0	0.0	0.0	0.0	0.0	0.2	2.2	2.0	0.1	0.0	0.0	0.0
	`11~`20		0.0	0.0	0.0	0.0	0.0	0.2	4.5	2.9	0.1	0.0	0.0	0.0
	평년 Normals		0.0	0.0	0.0	0.0	0.0	0.1	3.2	2.2	0.1	0.0	0.0	0.0
강수일수 Days of Precip.	`91~`00		5.1	3.8	6.7	6.3	8.0	9.0	11.2	11.9	7.7	4.8	5.6	3.5
	`01~`10		5.1	5.6	7.5	6.4	7.9	8.3	11.9	11.7	10.3	6.0	4.3	3.6
	`11~`20		4.6	5.3	7.0	8.2	6.4	9.4	13.6	14.1	11.3	6.6	8.1	4.4
	평년 Normals		4.9	4.9	7.1	7.0	7.4	8.9	12.2	12.6	9.8	5.8	6.0	3.8

278 의성 Uiseong

현상별 일수 Frequency of Weather Phenomena (일,day)

현상 Phenomena		월 Month	1	2	3	4	5	6	7	8	9	10	11	12
			JAN.	FEB.	MAR.	APR.	MAY	JUN.	JUL.	AUG.	SEP.	OCT.	NOV.	DEC.
일교차 10°C 이상 D. T. R. Above 10	`91~`00		26.2	24.9	25.7	26.2	26.3	22.2	18.2	17.9	23.0	28.3	26.8	27.6
	`01~`10		25.1	23.9	25.4	25.8	26.5	22.1	16.6	17.4	19.8	27.3	26.1	25.8
	`11~`20		26.6	25.1	26.7	25.8	26.8	23.5	18.6	18.7	20.7	25.9	24.4	25.4
	평년 Normals		26.0	24.6	25.9	25.9	26.5	22.6	17.8	18.0	21.2	27.2	25.8	26.3
한파 Cold Wave	`91~`00		9.8	6.1	0.0	0.0	0.0	0.0	0.0	0.0	0.0	0.0	0.1	4.0
	`01~`10		9.2	4.0	0.1	0.0	0.0	0.0	0.0	0.0	0.0	0.0	0.0	5.4
	`11~`20		10.4	4.3	0.0	0.0	0.0	0.0	0.0	0.0	0.0	0.0	0.0	5.8
	평년 Normals		9.8	4.8	0.0	0.0	0.0	0.0	0.0	0.0	0.0	0.0	0.0	5.1
열대야 Tropical Night	`91~`00		0.0	0.0	0.0	0.0	0.0	0.0	0.1	0.1	0.0	0.0	0.0	0.0
	`01~`10		0.0	0.0	0.0	0.0	0.0	0.0	0.1	0.5	0.1	0.0	0.0	0.0
	`11~`20		0.0	0.0	0.0	0.0	0.0	0.0	1.1	1.2	0.0	0.0	0.0	0.0
	평년 Normals		0.0	0.0	0.0	0.0	0.0	0.0	0.4	0.6	0.0	0.0	0.0	0.0
강수일수 Days of Precip.	`91~`00		4.6	4.0	6.5	6.6	8.0	9.1	12.2	13.1	6.9	3.9	5.1	4.3
	`01~`10		3.4	5.0	6.9	6.8	8.2	8.8	14.5	13.2	9.8	5.5	4.7	3.9
	`11~`20		4.7	5.2	7.2	9.2	7.7	9.2	14.5	14.7	10.6	6.4	7.6	5.8
	평년 Normals		4.2	4.7	6.9	7.5	8.0	9.0	13.7	13.7	9.1	5.3	5.8	4.7

월별평년값  
MONTHLY NORMALS

279 구미 Gumi

현상별 일수 Frequency of Weather Phenomena (일,day)

현상 Phenomena		월 Month	1	2	3	4	5	6	7	8	9	10	11	12
			JAN.	FEB.	MAR.	APR.	MAY	JUN.	JUL.	AUG.	SEP.	OCT.	NOV.	DEC.
일교차 10°C 이상 D. T. R. Above 10	’91~’00		18.1	19.6	22.5	24.0	23.8	18.5	14.6	14.7	21.0	25.2	22.4	21.9
	’01~’10		16.2	17.8	21.6	23.3	24.4	18.1	11.6	11.9	17.1	23.8	21.2	16.5
	’11~’20		14.1	16.6	21.9	21.6	24.5	18.0	11.4	12.3	16.0	21.1	17.2	13.4
	평년 Normals		16.1	18.0	22.0	23.0	24.2	18.2	12.5	13.0	18.0	23.4	20.3	17.3
한파 Cold Wave	’91~’00		1.0	0.6	0.0	0.0	0.0	0.0	0.0	0.0	0.0	0.0	0.0	0.1
	’01~’10		0.6	0.1	0.0	0.0	0.0	0.0	0.0	0.0	0.0	0.0	0.0	0.1
	’11~’20		0.9	0.3	0.0	0.0	0.0	0.0	0.0	0.0	0.0	0.0	0.0	0.3
	평년 Normals		0.8	0.3	0.0	0.0	0.0	0.0	0.0	0.0	0.0	0.0	0.0	0.2
열대야 Tropical Night	’91~’00		0.0	0.0	0.0	0.0	0.0	0.0	1.2	1.1	0.2	0.0	0.0	0.0
	’01~’10		0.0	0.0	0.0	0.0	0.0	0.0	0.7	2.1	0.0	0.0	0.0	0.0
	’11~’20		0.0	0.0	0.0	0.0	0.0	0.1	2.7	2.9	0.1	0.0	0.0	0.0
	평년 Normals		0.0	0.0	0.0	0.0	0.0	0.0	1.5	2.0	0.1	0.0	0.0	0.0
강수일수 Days of Precip.	’91~’00		5.2	4.4	7.4	7.0	8.1	9.2	12.3	11.6	6.8	4.4	6.3	4.3
	’01~’10		4.7	5.5	7.1	6.7	9.2	8.7	14.8	14.4	10.2	4.7	4.5	5.1
	’11~’20		5.3	6.2	7.1	9.3	7.4	9.5	14.3	13.8	9.6	6.0	6.7	6.5
	평년 Normals		5.1	5.4	7.2	7.7	8.2	9.1	13.8	13.3	8.9	5.0	5.8	5.3

281 영천 Yeongcheon

현상별 일수 Frequency of Weather Phenomena (일,day)

현상 Phenomena		월 Month	1	2	3	4	5	6	7	8	9	10	11	12
			JAN.	FEB.	MAR.	APR.	MAY	JUN.	JUL.	AUG.	SEP.	OCT.	NOV.	DEC.
일교차 10°C 이상 D. T. R. Above 10	’91~’00		18.4	20.2	22.5	23.0	24.7	17.5	13.2	13.1	20.2	26.4	22.9	22.1
	’01~’10		18.2	19.7	23.7	24.0	24.0	18.3	12.4	14.6	18.0	25.3	23.6	18.3
	’11~’20		18.9	19.7	24.3	22.8	24.8	17.6	13.2	13.8	17.0	22.9	21.6	18.9
	평년 Normals		18.5	19.9	23.5	23.3	24.5	17.8	12.9	13.8	18.4	24.9	22.7	19.8
한파 Cold Wave	’91~’00		1.1	0.6	0.0	0.0	0.0	0.0	0.0	0.0	0.0	0.0	0.0	0.4
	’01~’10		1.5	0.4	0.0	0.0	0.0	0.0	0.0	0.0	0.0	0.0	0.0	0.5
	’11~’20		1.5	0.4	0.0	0.0	0.0	0.0	0.0	0.0	0.0	0.0	0.0	0.3
	평년 Normals		1.4	0.5	0.0	0.0	0.0	0.0	0.0	0.0	0.0	0.0	0.0	0.4
열대야 Tropical Night	’91~’00		0.0	0.0	0.0	0.0	0.0	0.0	2.2	1.5	0.1	0.0	0.0	0.0
	’01~’10		0.0	0.0	0.0	0.0	0.0	0.1	1.0	1.3	0.0	0.0	0.0	0.0
	’11~’20		0.0	0.0	0.0	0.0	0.0	0.1	3.0	2.5	0.1	0.0	0.0	0.0
	평년 Normals		0.0	0.0	0.0	0.0	0.0	0.1	2.1	1.8	0.1	0.0	0.0	0.0
강수일수 Days of Precip.	’91~’00		4.3	3.5	7.1	7.3	8.4	9.5	12.1	13.3	7.2	3.7	4.9	3.0
	’01~’10		4.0	5.5	7.1	6.8	9.4	9.0	15.0	12.5	9.7	4.5	3.9	4.2
	’11~’20		5.4	6.3	7.0	8.7	8.3	10.1	13.7	13.5	9.9	5.9	6.2	5.9
	평년 Normals		4.6	5.1	7.1	7.6	8.7	9.5	13.6	13.1	8.9	4.7	5.0	4.4

월 별 평 년 값  
MONTHLY NORMALS

283 경주시 GyeongJu

현상별 일수 Frequency of Weather Phenomena (일,day)

현상 Phenomena		월 Month	1	2	3	4	5	6	7	8	9	10	11	12
			JAN.	FEB.	MAR.	APR.	MAY	JUN.	JUL.	AUG.	SEP.	OCT.	NOV.	DEC.
일교차 10°C 이상 D. T. R. Above 10	’91~’00													
	’01~’10													
	’11~’20	16.2	18.1	22.6	22.2	24.5	17.0	14.7	15.2	16.3	22.6	21.3	17.0	
	평년 Normals	16.2	18.1	22.6	22.2	24.5	17.0	14.7	15.2	16.3	22.6	21.3	17.0	
한파 Cold Wave	’91~’00													
	’01~’10													
	’11~’20	1.1	0.3	0.0	0.0	0.0	0.0	0.0	0.0	0.0	0.0	0.0	0.0	
	평년 Normals	1.1	0.3	0.0	0.0	0.0	0.0	0.0	0.0	0.0	0.0	0.0	0.0	
열대야 Tropical Night	’91~’00													
	’01~’10													
	’11~’20	0.0	0.0	0.0	0.0	0.0	0.1	2.1	2.4	0.0	0.0	0.0	0.0	
	평년 Normals	0.0	0.0	0.0	0.0	0.0	0.1	2.1	2.4	0.0	0.0	0.0	0.0	
강수일수 Days of Precip.	’91~’00													
	’01~’10													
	’11~’20	5.1	6.8	7.6	9.8	7.7	9.6	12.8	13.7	12.2	6.7	6.8	5.4	
	평년 Normals	5.1	6.8	7.6	9.8	7.7	9.6	12.8	13.7	12.2	6.7	6.8	5.4	

284 거창 Geochang

현상별 일수 Frequency of Weather Phenomena (일,day)

현상 Phenomena		월 Month	1	2	3	4	5	6	7	8	9	10	11	12
			JAN.	FEB.	MAR.	APR.	MAY	JUN.	JUL.	AUG.	SEP.	OCT.	NOV.	DEC.
일교차 10°C 이상 D. T. R. Above 10	’91~’00		22.2	21.6	24.4	24.5	24.5	19.8	15.1	15.2	21.9	27.2	24.6	24.2
	’01~’10		21.9	22.1	25.3	24.7	24.8	19.9	13.3	15.3	18.5	27.2	24.6	22.8
	’11~’20		23.3	20.9	24.1	22.5	25.5	17.9	12.7	13.7	18.6	24.7	22.0	21.7
	평년 Normals		22.5	21.5	24.6	23.9	24.9	19.2	13.7	14.7	19.7	26.4	23.7	22.9
한파 Cold Wave	’91~’00		2.7	1.6	0.0	0.0	0.0	0.0	0.0	0.0	0.0	0.0	0.0	0.9
	’01~’10		3.5	0.4	0.0	0.0	0.0	0.0	0.0	0.0	0.0	0.0	0.0	0.4
	’11~’20		4.5	0.9	0.0	0.0	0.0	0.0	0.0	0.0	0.0	0.0	0.0	0.9
	평년 Normals		3.6	1.0	0.0	0.0	0.0	0.0	0.0	0.0	0.0	0.0	0.0	0.7
열대야 Tropical Night	’91~’00		0.0	0.0	0.0	0.0	0.0	0.0	0.2	0.2	0.0	0.0	0.0	0.0
	’01~’10		0.0	0.0	0.0	0.0	0.0	0.0	0.2	0.4	0.0	0.0	0.0	0.0
	’11~’20		0.0	0.0	0.0	0.0	0.0	0.0	0.3	0.4	0.0	0.0	0.0	0.0
	평년 Normals		0.0	0.0	0.0	0.0	0.0	0.0	0.2	0.3	0.0	0.0	0.0	0.0
강수일수 Days of Precip.	’91~’00		5.0	4.4	7.1	7.4	8.4	9.3	12.3	14.5	6.7	5.0	6.0	4.2
	’01~’10		5.9	5.9	7.6	8.4	9.5	9.6	16.7	14.8	9.4	5.0	5.3	5.3
	’11~’20		5.4	5.6	7.7	9.5	7.9	10.1	15.0	13.7	10.7	6.1	7.1	6.7
	평년 Normals		5.4	5.3	7.5	8.4	8.6	9.7	14.7	14.3	8.9	5.4	6.1	5.4

월별평년값  
MONTHLY NORMALS

285 합천 Hapcheon

현상별 일수 Frequency of Weather Phenomena (일,day)

현상 Phenomena		월 Month	1	2	3	4	5	6	7	8	9	10	11	12
			JAN.	FEB.	MAR.	APR.	MAY	JUN.	JUL.	AUG.	SEP.	OCT.	NOV.	DEC.
일교차 10°C 이상 D. T. R. Above 10	’91~’00		24.1	23.6	24.5	24.6	24.3	19.2	14.3	14.9	20.8	26.6	25.4	25.4
	’01~’10		23.4	22.4	24.7	24.0	24.0	19.6	12.4	15.0	18.1	26.2	25.3	24.6
	’11~’20		24.5	22.4	24.8	22.9	25.7	19.6	14.4	16.4	18.2	24.2	22.7	23.0
	평년 Normals		24.0	22.8	24.7	23.8	24.7	19.5	13.7	15.4	19.0	25.7	24.5	24.3
한파 Cold Wave	’91~’00		0.6	0.7	0.0	0.0	0.0	0.0	0.0	0.0	0.0	0.0	0.0	0.2
	’01~’10		1.5	0.2	0.1	0.0	0.0	0.0	0.0	0.0	0.0	0.0	0.0	0.1
	’11~’20		2.2	0.5	0.0	0.0	0.0	0.0	0.0	0.0	0.0	0.0	0.0	0.2
	평년 Normals		1.4	0.5	0.0	0.0	0.0	0.0	0.0	0.0	0.0	0.0	0.0	0.2
열대야 Tropical Night	’91~’00		0.0	0.0	0.0	0.0	0.0	0.0	0.9	0.9	0.1	0.0	0.0	0.0
	’01~’10		0.0	0.0	0.0	0.0	0.0	0.0	0.9	2.7	0.3	0.0	0.0	0.0
	’11~’20		0.0	0.0	0.0	0.0	0.0	0.1	2.2	1.4	0.0	0.0	0.0	0.0
	평년 Normals		0.0	0.0	0.0	0.0	0.0	0.0	1.3	1.7	0.1	0.0	0.0	0.0
강수일수 Days of Precip.	’91~’00		3.8	3.4	6.2	7.4	8.8	9.9	12.0	13.8	7.0	4.5	5.3	3.0
	’01~’10		3.7	5.3	6.4	7.6	9.3	9.3	15.6	14.2	10.3	4.5	3.7	3.5
	’11~’20		4.6	5.3	7.7	9.6	8.5	9.8	15.7	14.0	11.1	6.0	6.7	5.3
	평년 Normals		4.0	4.7	6.8	8.2	8.9	9.7	14.4	14.0	9.5	5.0	5.2	3.9

288 밀양 Miryang

현상별 일수 Frequency of Weather Phenomena (일,day)

현상 Phenomena		월 Month	1	2	3	4	5	6	7	8	9	10	11	12
			JAN.	FEB.	MAR.	APR.	MAY	JUN.	JUL.	AUG.	SEP.	OCT.	NOV.	DEC.
일교차 10°C 이상 D. T. R. Above 10	’91~’00		24.3	23.2	23.8	23.9	24.7	17.7	10.9	13.2	20.4	26.8	25.3	24.9
	’01~’10		23.0	22.4	25.1	24.1	23.7	18.6	10.5	16.2	18.8	26.7	26.1	24.5
	’11~’20		24.1	22.0	24.6	23.2	24.7	18.1	12.2	15.7	16.8	23.2	23.3	23.0
	평년 Normals		23.8	22.5	24.5	23.7	24.4	18.1	11.2	15.0	18.7	25.6	24.9	24.1
한파 Cold Wave	’91~’00		0.3	0.2	0.0	0.0	0.0	0.0	0.0	0.0	0.0	0.0	0.0	0.0
	’01~’10		0.8	0.1	0.0	0.0	0.0	0.0	0.0	0.0	0.0	0.0	0.0	0.1
	’11~’20		1.1	0.4	0.0	0.0	0.0	0.0	0.0	0.0	0.0	0.0	0.0	0.0
	평년 Normals		0.7	0.2	0.0	0.0	0.0	0.0	0.0	0.0	0.0	0.0	0.0	0.0
열대야 Tropical Night	’91~’00		0.0	0.0	0.0	0.0	0.0	0.0	1.8	1.6	0.3	0.0	0.0	0.0
	’01~’10		0.0	0.0	0.0	0.0	0.0	0.0	1.8	2.4	0.3	0.0	0.0	0.0
	’11~’20		0.0	0.0	0.0	0.0	0.0	0.1	4.7	4.5	0.2	0.0	0.0	0.0
	평년 Normals		0.0	0.0	0.0	0.0	0.0	0.0	2.8	2.8	0.3	0.0	0.0	0.0
강수일수 Days of Precip.	’91~’00		4.3	3.8	6.9	7.5	8.8	9.8	11.4	12.9	7.4	3.7	5.2	3.0
	’01~’10		3.5	5.1	6.8	7.8	9.0	9.3	15.0	12.2	8.9	3.8	4.0	3.9
	’11~’20		3.8	5.2	6.8	9.2	8.1	9.5	14.0	13.4	9.8	5.4	6.0	5.2
	평년 Normals		3.9	4.7	6.8	8.2	8.6	9.5	13.5	12.8	8.7	4.3	5.1	4.0



월 별 평년 값  
MONTHLY NORMALS

289 산청 Sancheong

현상별 일수 Frequency of Weather Phenomena (일,day)

현상 Phenomena		월 Month	1	2	3	4	5	6	7	8	9	10	11	12
			JAN.	FEB.	MAR.	APR.	MAY	JUN.	JUL.	AUG.	SEP.	OCT.	NOV.	DEC.
일교차 10°C 이상 D. T. R. Above 10	ˆ91~ˆ00		15.8	19.5	21.6	23.2	23.1	17.6	12.6	12.8	20.6	25.5	22.0	20.5
	ˆ01~ˆ10		16.3	18.6	22.1	22.8	22.9	17.8	9.6	11.3	17.2	24.4	21.8	17.0
	ˆ11~ˆ20		15.3	17.3	22.0	21.1	23.8	16.1	9.5	13.0	17.6	22.8	19.0	15.2
	평년 Normals		15.8	18.5	21.9	22.4	23.3	17.2	10.6	12.4	18.5	24.2	20.9	17.6
한파 Cold Wave	ˆ91~ˆ00		0.2	0.5	0.0	0.0	0.0	0.0	0.0	0.0	0.0	0.1	0.0	0.0
	ˆ01~ˆ10		0.1	0.1	0.0	0.0	0.0	0.0	0.0	0.0	0.0	0.0	0.0	0.0
	ˆ11~ˆ20		0.5	0.1	0.0	0.0	0.0	0.0	0.0	0.0	0.0	0.0	0.0	0.1
	평년 Normals		0.3	0.2	0.0	0.0	0.0	0.0	0.0	0.0	0.0	0.0	0.0	0.0
열대야 Tropical Night	ˆ91~ˆ00		0.0	0.0	0.0	0.0	0.0	0.0	0.2	0.7	0.1	0.0	0.0	0.0
	ˆ01~ˆ10		0.0	0.0	0.0	0.0	0.0	0.0	0.4	1.2	0.1	0.0	0.0	0.0
	ˆ11~ˆ20		0.0	0.0	0.0	0.0	0.0	0.0	1.2	2.1	0.0	0.0	0.0	0.0
	평년 Normals		0.0	0.0	0.0	0.0	0.0	0.0	0.6	1.3	0.1	0.0	0.0	0.0
강수일수 Days of Precip.	ˆ91~ˆ00		4.4	4.1	7.1	7.5	8.6	10.0	12.2	14.3	6.9	4.4	5.8	3.2
	ˆ01~ˆ10		4.6	5.7	7.0	8.2	9.3	8.6	15.7	14.4	9.3	4.3	4.4	4.3
	ˆ11~ˆ20		4.8	5.3	7.7	10.0	8.3	11.0	15.3	14.7	11.5	6.3	8.4	6.2
	평년 Normals		4.6	5.0	7.3	8.6	8.7	9.9	14.4	14.5	9.2	5.0	6.2	4.6

294 거제 Geoje

현상별 일수 Frequency of Weather Phenomena (일,day)

현상 Phenomena		월 Month	1	2	3	4	5	6	7	8	9	10	11	12
			JAN.	FEB.	MAR.	APR.	MAY	JUN.	JUL.	AUG.	SEP.	OCT.	NOV.	DEC.
일교차 10°C 이상 D. T. R. Above 10	ˆ91~ˆ00		11.4	14.7	16.2	18.4	17.0	11.5	4.0	4.1	12.5	19.7	16.9	16.2
	ˆ01~ˆ10		9.3	14.1	15.4	16.3	15.7	11.0	2.0	4.9	8.6	16.0	14.9	11.2
	ˆ11~ˆ20		9.1	10.4	16.9	14.9	16.8	8.5	3.1	4.1	7.8	13.3	12.1	8.7
	평년 Normals		9.9	13.1	16.2	16.5	16.5	10.3	3.0	4.4	9.6	16.3	14.6	12.0
한파 Cold Wave	ˆ91~ˆ00		0.0	0.0	0.0	0.0	0.0	0.0	0.0	0.0	0.0	0.0	0.0	0.0
	ˆ01~ˆ10		0.0	0.0	0.0	0.0	0.0	0.0	0.0	0.0	0.0	0.0	0.0	0.0
	ˆ11~ˆ20		0.0	0.0	0.0	0.0	0.0	0.0	0.0	0.0	0.0	0.0	0.0	0.0
	평년 Normals		0.0	0.0	0.0	0.0	0.0	0.0	0.0	0.0	0.0	0.0	0.0	0.0
열대야 Tropical Night	ˆ91~ˆ00		0.0	0.0	0.0	0.0	0.0	0.0	4.4	5.8	0.7	0.0	0.0	0.0
	ˆ01~ˆ10		0.0	0.0	0.0	0.0	0.0	0.0	4.0	4.8	0.8	0.0	0.0	0.0
	ˆ11~ˆ20		0.0	0.0	0.0	0.0	0.0	0.0	8.2	11.9	0.3	0.0	0.0	0.0
	평년 Normals		0.0	0.0	0.0	0.0	0.0	0.0	5.5	7.5	0.6	0.0	0.0	0.0
강수일수 Days of Precip.	ˆ91~ˆ00		4.8	4.4	8.0	8.7	9.0	11.4	13.5	12.5	6.9	4.4	5.2	3.2
	ˆ01~ˆ10		4.7	6.0	7.6	9.3	9.3	9.8	15.2	10.7	10.1	4.8	5.2	4.3
	ˆ11~ˆ20		5.0	5.8	7.9	9.7	8.6	10.7	14.3	12.5	10.1	5.8	7.8	5.9
	평년 Normals		4.8	5.4	7.8	9.2	9.0	10.6	14.3	11.9	9.0	5.0	6.1	4.5

월별평년값  
MONTHLY NORMALS

295 남해 Namhae

현상별 일수 Frequency of Weather Phenomena (일,day)

현상 Phenomena		월 Month	1	2	3	4	5	6	7	8	9	10	11	12
			JAN.	FEB.	MAR.	APR.	MAY	JUN.	JUL.	AUG.	SEP.	OCT.	NOV.	DEC.
일교차 10°C 이상 D. T. R. Above 10	’91~’00		10.4	15.2	16.6	19.7	19.5	12.4	4.0	3.4	9.6	16.8	15.1	14.7
	’01~’10		11.2	16.5	18.9	19.5	19.1	13.3	4.8	5.0	8.8	16.9	17.4	11.7
	’11~’20		13.5	15.2	20.3	19.3	20.6	9.5	4.5	7.0	8.6	14.3	11.7	11.1
	평년 Normals		11.7	15.6	18.6	19.5	19.7	11.7	4.4	5.1	9.0	16.0	14.7	12.5
한파 Cold Wave	’91~’00		0.0	0.0	0.0	0.0	0.0	0.0	0.0	0.0	0.0	0.0	0.0	0.0
	’01~’10		0.0	0.0	0.0	0.0	0.0	0.0	0.0	0.0	0.0	0.0	0.0	0.0
	’11~’20		0.0	0.0	0.0	0.0	0.0	0.0	0.0	0.0	0.0	0.0	0.0	0.0
	평년 Normals		0.0	0.0	0.0	0.0	0.0	0.0	0.0	0.0	0.0	0.0	0.0	0.0
열대야 Tropical Night	’91~’00		0.0	0.0	0.0	0.0	0.0	0.0	3.8	4.6	0.6	0.0	0.0	0.0
	’01~’10		0.0	0.0	0.0	0.0	0.0	0.0	3.6	4.1	0.6	0.0	0.0	0.0
	’11~’20		0.0	0.0	0.0	0.0	0.0	0.0	6.1	9.4	0.1	0.0	0.0	0.0
	평년 Normals		0.0	0.0	0.0	0.0	0.0	0.0	4.5	6.0	0.4	0.0	0.0	0.0
강수일수 Days of Precip.	’91~’00		4.7	4.4	7.8	8.0	8.7	10.7	12.0	11.4	6.6	4.2	5.5	3.4
	’01~’10		4.7	5.5	6.7	8.5	9.6	9.4	14.8	12.5	9.6	4.7	4.5	4.5
	’11~’20		4.9	5.8	7.9	9.8	9.2	11.0	14.1	12.8	10.4	5.8	7.8	5.7
	평년 Normals		4.8	5.2	7.5	8.8	9.2	10.4	13.6	12.2	8.9	4.9	5.9	4.5

860 대구 Daegu

현상별 일수 Frequency of Weather Phenomena (일,day)

현상 Phenomena		월 Month	1	2	3	4	5	6	7	8	9	10	11	12
			JAN.	FEB.	MAR.	APR.	MAY	JUN.	JUL.	AUG.	SEP.	OCT.	NOV.	DEC.
일교차 10°C 이상 D. T. R. Above 10	’91~’00		11.7	15.4	17.6	20.6	21.3	15.9	9.7	8.8	14.3	20.8	17.2	13.9
	’01~’10		9.6	13.0	17.4	20.4	19.5	15.1	5.5	6.6	12.4	18.3	17.0	9.9
	’11~’20		10.4	13.6	19.2	19.4	22.6	15.7	8.3	10.2	12.9	16.9	13.2	10.0
	평년 Normals		10.6	14.0	18.1	20.1	21.1	15.6	7.8	8.5	13.2	18.7	15.8	11.3
한파 Cold Wave	’91~’00		0.0	0.1	0.0	0.0	0.0	0.0	0.0	0.0	0.0	0.0	0.0	0.0
	’01~’10		0.0	0.0	0.0	0.0	0.0	0.0	0.0	0.0	0.0	0.0	0.0	0.0
	’11~’20		0.6	0.2	0.0	0.0	0.0	0.0	0.0	0.0	0.0	0.0	0.0	0.0
	평년 Normals		0.2	0.1	0.0	0.0	0.0	0.0	0.0	0.0	0.0	0.0	0.0	0.0
열대야 Tropical Night	’91~’00		0.0	0.0	0.0	0.0	0.0	0.2	7.6	5.9	0.5	0.0	0.0	0.0
	’01~’10		0.0	0.0	0.0	0.0	0.0	0.3	8.2	9.2	0.5	0.0	0.0	0.0
	’11~’20		0.0	0.0	0.0	0.0	0.0	0.1	9.8	9.7	0.1	0.0	0.0	0.0
	평년 Normals		0.0	0.0	0.0	0.0	0.0	0.2	8.5	8.3	0.4	0.0	0.0	0.0
강수일수 Days of Precip.	’91~’00		5.0	4.1	7.3	8.3	9.3	10.0	13.3	13.8	8.4	5.3	5.9	3.9
	’01~’10		4.6	5.6	7.3	7.3	9.8	9.4	15.6	13.7	10.3	5.2	3.9	4.6
	’11~’20		4.0	4.4	6.7	9.1	7.2	8.9	12.7	12.8	9.2	5.0	5.5	4.7
	평년 Normals		4.5	4.7	7.1	8.2	8.8	9.4	13.9	13.4	9.3	5.2	5.1	4.4

월별평년값  
MONTHLY NORMALS

864 전주 Jeonju

현상별 일수 Frequency of Weather Phenomena (일,day)

현상 Phenomena		월 Month	1	2	3	4	5	6	7	8	9	10	11	12
			JAN.	FEB.	MAR.	APR.	MAY	JUN.	JUL.	AUG.	SEP.	OCT.	NOV.	DEC.
일교차 10°C 이상 D. T. R. Above 10	91~00		11.0	15.3	18.8	22.9	20.9	15.3	6.9	9.0	15.7	22.1	17.3	13.5
	01~10		12.0	14.6	20.8	22.1	21.5	16.2	4.9	8.9	14.9	22.2	18.4	11.5
	11~20		13.4	15.2	22.2	21.5	24.1	18.6	8.0	11.7	16.9	22.4	16.7	12.1
	평년 Normals		12.1	15.0	20.6	22.2	22.2	16.7	6.6	9.9	15.8	22.2	17.5	12.4
한파 Cold Wave	91~00		0.4	0.2	0.0	0.0	0.0	0.0	0.0	0.0	0.0	0.0	0.0	0.0
	01~10		0.7	0.1	0.0	0.0	0.0	0.0	0.0	0.0	0.0	0.0	0.0	0.1
	11~20		1.4	0.0	0.0	0.0	0.0	0.0	0.0	0.0	0.0	0.0	0.0	0.1
	평년 Normals		0.8	0.1	0.0	0.0	0.0	0.0	0.0	0.0	0.0	0.0	0.0	0.1
열대야 Tropical Night	91~00		0.0	0.0	0.0	0.0	0.0	0.3	6.4	5.0	0.2	0.0	0.0	0.0
	01~10		0.0	0.0	0.0	0.0	0.0	0.2	5.3	5.4	0.2	0.0	0.0	0.0
	11~20		0.0	0.0	0.0	0.0	0.0	0.0	6.7	9.3	0.0	0.0	0.0	0.0
	평년 Normals		0.0	0.0	0.0	0.0	0.0	0.2	6.1	6.6	0.1	0.0	0.0	0.0
강수일수 Days of Precip.	91~00		8.9	7.9	10.5	8.0	9.5	10.7	15.1	15.7	8.7	7.0	9.1	9.0
	01~10		9.4	6.7	10.1	8.4	9.7	10.7	17.3	16.6	10.5	6.6	8.4	9.1
	11~20		6.5	6.0	7.6	9.6	7.5	9.6	15.7	12.8	8.8	6.3	9.3	9.0
	평년 Normals		8.3	6.9	9.4	8.7	8.9	10.3	16.0	15.0	9.3	6.6	8.9	9.0

월 별 평 년 값  
MONTHLY NORMALS

현상별 일수-목적관측(일) Frequency of Weather Phenomena-Manual Observation (day)

현상 Phenomena	월 Month	1	2	3	4	5	6	7	8	9	10	11	12
		JAN.	FEB.	MAR.	APR.	MAY	JUN.	JUL.	AUG.	SEP.	OCT.	NOV.	DEC.
백령도 Baengnyeongdo	눈 Snow	11.0	6.2	2.3	0.1	0.0	0.0	0.0	0.0	0.0	0.2	3.0	12.7
	서리 Frost	1.9	2.3	1.1	0.1	0.0	0.0	0.0	0.0	0.0	0.0	0.6	1.7
	얼음 Freezing	26.5	21.1	9.9	0.0	0.0	0.0	0.0	0.0	0.0	0.0	3.5	20.8
	우박 Hail	0.1	0.0	0.1	0.2	0.1	0.0	0.0	0.0	0.0	0.2	0.3	0.1
	안개 Fog	1.3	4.0	8.3	8.5	12.4	18.3	23.0	13.3	5.2	3.6	2.8	1.0
	황사 Yellow Sand	0.3	0.5	3.0	3.0	2.0	0.0	0.0	0.0	0.1	0.5	0.7	0.7
	뇌전 Thunderstorm	0.1	0.1	0.4	0.9	1.4	2.7	2.8	3.3	1.3	1.4	1.1	0.1
서울 Seoul	눈 Snow	7.1	5.1	2.8	0.2	0.0	0.0	0.0	0.0	0.0	0.0	2.3	6.4
	서리 Frost	12.8	11.6	5.9	0.7	0.0	0.0	0.0	0.0	0.0	1.5	8.7	13.0
	얼음 Freezing	29.4	24.4	13.3	1.4	0.0	0.0	0.0	0.0	0.0	1.1	11.4	26.7
	우박 Hail	0.0	0.0	0.3	0.1	0.1	0.1	0.0	0.0	0.1	0.1	0.2	0.1
	안개 Fog	0.7	0.9	0.9	0.9	1.0	1.2	2.0	0.3	0.3	0.2	1.2	0.7
	황사 Yellow Sand	0.4	0.4	2.2	3.1	1.5	0.0	0.0	0.0	0.0	0.1	0.6	0.6
	뇌전 Thunderstorm	0.2	0.3	0.5	1.2	1.6	2.7	4.9	4.8	1.8	1.8	1.3	0.6
인천 Incheon	눈 Snow	7.1	4.4	2.0	0.2	0.0	0.0	0.0	0.0	0.0	0.0	1.8	6.6
	서리 Frost	12.0	10.4	6.0	0.5	0.0	0.0	0.0	0.0	0.0	0.4	4.1	10.2
	얼음 Freezing	29.0	24.3	12.9	0.7	0.0	0.0	0.0	0.0	0.0	0.4	9.2	25.4
	우박 Hail	0.1	0.1	0.1	0.1	0.0	0.0	0.0	0.0	0.0	0.1	0.1	0.1
	안개 Fog	2.1	3.5	4.5	4.7	6.7	6.8	9.1	2.1	1.5	2.1	2.2	2.2
	황사 Yellow Sand	0.3	0.3	2.4	3.0	1.4	0.0	0.0	0.0	0.0	0.2	0.5	0.5
	뇌전 Thunderstorm	0.1	0.3	0.5	1.2	1.4	2.1	3.5	3.5	2.0	2.0	1.4	0.5
울릉도 Ulleungdo	눈 Snow	17.7	13.2	7.4	1.0	0.0	0.0	0.0	0.0	0.0	0.1	3.4	13.1
	서리 Frost	0.5	0.7	0.6	0.0	0.0	0.0	0.0	0.0	0.0	0.0	0.1	0.7
	얼음 Freezing	21.6	18.0	8.4	0.4	0.0	0.0	0.0	0.0	0.0	0.0	1.0	13.6
	우박 Hail	0.1	0.1	0.1	0.2	0.0	0.0	0.0	0.0	0.0	0.1	0.4	0.5
	안개 Fog	0.4	0.8	1.6	3.9	6.8	7.9	11.2	6.3	2.6	1.6	0.9	0.6
	황사 Yellow Sand	0.2	0.2	1.2	1.1	0.6	0.0	0.0	0.0	0.0	0.1	0.3	0.1
	뇌전 Thunderstorm	0.4	0.2	0.5	0.8	1.2	0.7	1.0	1.1	0.8	1.3	0.9	0.5
수원 Suwon	눈 Snow	6.9	5.3	2.2	0.1	0.0	0.0	0.0	0.0	0.0	0.0	1.8	6.8
	서리 Frost	17.6	15.4	11.2	2.2	0.0	0.0	0.0	0.0	0.0	2.0	10.6	16.1
	얼음 Freezing	29.4	25.3	16.1	1.7	0.0	0.0	0.0	0.0	0.0	1.2	12.7	27.1
	우박 Hail	0.0	0.0	0.1	0.2	0.0	0.0	0.0	0.0	0.1	0.2	0.1	0.1
	안개 Fog	1.4	2.1	2.9	2.1	2.1	1.8	1.7	1.3	2.2	2.9	3.0	1.7
	황사 Yellow Sand	0.3	0.4	2.3	2.9	1.3	0.0	0.0	0.0	0.1	0.0	0.5	0.5
	뇌전 Thunderstorm	0.0	0.1	0.3	1.1	1.4	2.0	3.6	3.6	1.3	1.5	1.3	0.3
청주 Cheongju	눈 Snow	9.1	5.5	2.8	0.3	0.0	0.0	0.0	0.0	0.0	0.1	2.2	8.5
	서리 Frost	17.6	13.6	8.2	1.5	0.0	0.0	0.0	0.0	0.0	2.3	11.2	16.9
	얼음 Freezing	29.0	24.4	14.8	1.9	0.0	0.0	0.0	0.0	0.0	1.0	11.1	26.2
	우박 Hail	0.0	0.0	0.1	0.0	0.0	0.1	0.0	0.0	0.0	0.0	0.1	0.1
	안개 Fog	1.5	1.0	1.4	1.0	0.8	0.7	0.5	1.3	3.3	4.6	3.3	2.1
	황사 Yellow Sand	0.4	0.3	2.3	2.3	1.3	0.0	0.0	0.0	0.0	0.1	0.4	0.4
	뇌전 Thunderstorm	0.1	0.0	0.2	1.2	1.2	2.0	4.3	4.5	1.1	0.9	0.6	0.1
대전 Daejeon	눈 Snow	9.8	6.0	2.8	0.2	0.0	0.0	0.0	0.0	0.0	0.1	2.1	7.9
	서리 Frost	21.3	16.0	9.2	1.7	0.1	0.0	0.0	0.0	0.0	1.9	11.7	21.3
	얼음 Freezing	29.1	24.1	14.3	2.0	0.0	0.0	0.0	0.0	0.0	0.7	10.6	26.5
	우박 Hail	0.1	0.1	0.1	0.1	0.1	0.0	0.0	0.0	0.0	0.0	0.1	0.1
	안개 Fog	1.4	1.6	1.1	0.6	0.8	0.7	0.4	0.7	1.6	2.7	2.5	1.8
	황사 Yellow Sand	0.3	0.4	2.0	2.3	1.3	0.0	0.0	0.0	0.0	0.0	0.4	0.4
	뇌전 Thunderstorm	0.0	0.1	0.3	1.0	1.3	2.5	4.3	5.7	1.5	1.2	0.7	0.2

월 별 평 년 값  
MONTHLY NORMALS

현상별 일수-목적관측(일) Frequency of Weather Phenomena-Manual Observation (day)

현상 Phenomena	월 Month	1	2	3	4	5	6	7	8	9	10	11	12
		JAN.	FEB.	MAR.	APR.	MAY	JUN.	JUL.	AUG.	SEP.	OCT.	NOV.	DEC.
안동 Andong	눈 Snow	5.5	3.7	2.6	0.3	0.0	0.0	0.0	0.0	0.0	0.0	0.8	4.1
	서리 Frost	19.1	16.0	10.0	2.1	0.0	0.0	0.0	0.0	0.0	2.5	14.1	20.0
	얼음 Freezing	29.4	25.0	17.3	3.1	0.0	0.0	0.0	0.0	0.0	1.5	15.2	28.0
	우박 Hail	0.0	0.0	0.0	0.0	0.1	0.0	0.0	0.0	0.0	0.0	0.0	0.0
	안개 Fog	2.8	2.1	2.6	2.1	2.8	2.6	3.2	4.1	10.1	14.2	9.9	5.7
	황사 Yellow Sand	0.2	0.2	2.0	2.1	1.1	0.0	0.0	0.0	0.0	0.0	0.5	0.3
	뇌전 Thunderstorm	0.0	0.0	0.3	0.5	1.2	1.8	3.3	3.8	0.8	0.4	0.2	0.1
포항 Pohang	눈 Snow	2.1	2.2	1.1	0.0	0.0	0.0	0.0	0.0	0.0	0.0	0.2	1.5
	서리 Frost	2.2	1.6	0.7	0.0	0.0	0.0	0.0	0.0	0.0	0.0	0.5	2.0
	얼음 Freezing	24.6	18.6	6.1	0.3	0.0	0.0	0.0	0.0	0.0	0.0	3.7	18.9
	우박 Hail	0.0	0.0	0.1	0.0	0.0	0.1	0.0	0.0	0.0	0.0	0.0	0.0
	안개 Fog	0.0	0.0	0.1	0.2	0.4	0.7	0.6	0.6	0.1	0.0	0.1	0.1
	황사 Yellow Sand	0.2	0.1	1.6	1.7	0.9	0.0	0.0	0.0	0.0	0.0	0.3	0.3
	뇌전 Thunderstorm	0.0	0.1	0.3	0.6	1.0	1.0	3.2	3.7	1.3	0.3	0.3	0.0
울산 Ulsan	눈 Snow	1.8	2.1	0.9	0.0	0.0	0.0	0.0	0.0	0.0	0.0	0.1	1.2
	서리 Frost	6.3	5.1	3.5	0.5	0.0	0.0	0.0	0.0	0.0	0.1	3.9	7.7
	얼음 Freezing	25.4	20.0	8.2	0.4	0.0	0.0	0.0	0.0	0.0	0.0	5.2	21.6
	우박 Hail	0.0	0.1	0.1	0.0	0.0	0.1	0.0	0.0	0.0	0.0	0.0	0.0
	안개 Fog	0.1	0.1	0.3	0.5	0.9	1.4	1.0	0.2	0.2	0.2	0.1	0.3
	황사 Yellow Sand	0.3	0.1	1.5	1.8	1.1	0.0	0.0	0.0	0.0	0.1	0.3	0.2
	뇌전 Thunderstorm	0.0	0.0	0.4	0.7	1.0	1.2	3.4	3.6	1.2	0.5	0.4	0.0
창원 Changwon	눈 Snow	2.0	1.5	0.6	0.0	0.0	0.0	0.0	0.0	0.0	0.0	0.1	1.4
	서리 Frost	3.4	2.1	1.0	0.1	0.0	0.0	0.0	0.0	0.0	0.0	0.9	4.2
	얼음 Freezing	23.2	16.9	5.1	0.1	0.0	0.0	0.0	0.0	0.0	0.0	1.8	17.7
	우박 Hail	0.0	0.0	0.0	0.0	0.0	0.0	0.0	0.0	0.0	0.0	0.0	0.0
	안개 Fog	0.2	0.5	0.9	0.8	1.0	0.8	0.9	0.2	0.1	0.2	0.2	0.3
	황사 Yellow Sand	0.2	0.2	1.6	1.7	1.0	0.0	0.0	0.0	0.0	0.1	0.3	0.2
	뇌전 Thunderstorm	0.0	0.0	0.3	0.7	1.0	1.1	3.8	3.5	1.2	0.5	0.5	0.0
광주 Gwangju	눈 Snow	9.9	6.3	2.4	0.3	0.0	0.0	0.0	0.0	0.0	0.0	1.1	8.4
	서리 Frost	14.1	12.6	8.1	1.7	0.0	0.0	0.0	0.0	0.0	0.3	7.8	14.8
	얼음 Freezing	26.7	21.9	11.4	1.1	0.0	0.0	0.0	0.0	0.0	0.2	6.6	23.0
	우박 Hail	0.1	0.1	0.1	0.1	0.0	0.1	0.0	0.0	0.0	0.0	0.0	0.0
	안개 Fog	0.7	0.7	1.0	1.3	1.0	0.7	0.8	0.6	1.1	1.4	1.3	0.8
	황사 Yellow Sand	0.3	0.3	2.1	2.4	1.2	0.0	0.0	0.0	0.0	0.1	0.5	0.4
	뇌전 Thunderstorm	0.1	0.2	0.3	1.2	1.1	2.2	3.9	4.9	1.3	0.8	0.5	0.2
부산 Busan	눈 Snow	1.4	1.2	0.5	0.0	0.0	0.0	0.0	0.0	0.0	0.0	0.1	0.9
	서리 Frost	0.8	0.8	0.1	0.0	0.0	0.0	0.0	0.0	0.0	0.0	0.2	0.9
	얼음 Freezing	21.2	14.7	4.7	0.2	0.0	0.0	0.0	0.0	0.0	0.0	1.7	15.0
	우박 Hail	0.0	0.0	0.0	0.0	0.0	0.0	0.0	0.0	0.0	0.0	0.0	0.0
	안개 Fog	0.1	0.2	0.7	1.3	2.6	3.9	4.2	0.8	0.2	0.1	0.2	0.1
	황사 Yellow Sand	0.3	0.2	1.4	1.7	1.1	0.0	0.0	0.0	0.0	0.1	0.3	0.2
	뇌전 Thunderstorm	0.1	0.2	0.3	0.9	1.2	1.2	3.2	3.4	0.9	0.5	0.5	0.2
목포 Mokpo	눈 Snow	9.5	5.6	1.9	0.1	0.0	0.0	0.0	0.0	0.0	0.0	1.2	7.8
	서리 Frost	9.5	8.7	4.0	0.2	0.0	0.0	0.0	0.0	0.0	0.1	1.9	6.9
	얼음 Freezing	23.2	18.8	6.8	0.2	0.0	0.0	0.0	0.0	0.0	0.0	1.5	16.2
	우박 Hail	0.0	0.0	0.1	0.0	0.0	0.0	0.0	0.0	0.0	0.0	0.1	0.1
	안개 Fog	0.9	2.2	2.8	3.3	3.2	2.8	3.1	1.0	1.1	1.5	1.3	1.1
	황사 Yellow Sand	0.3	0.3	1.9	2.0	1.1	0.0	0.0	0.0	0.0	0.1	0.6	0.3
	뇌전 Thunderstorm	0.0	0.1	0.2	0.8	0.7	1.2	2.8	2.8	1.0	0.7	0.7	0.1

월 별 평 년 값  
MONTHLY NORMALS

현상별 일수-목적관측(일) Frequency of Weather Phenomena-Manual Observation (day)

현상 Phenomena	월 Month	1	2	3	4	5	6	7	8	9	10	11	12
		JAN.	FEB.	MAR.	APR.	MAY	JUN.	JUL.	AUG.	SEP.	OCT.	NOV.	DEC.
여수 Yeosu	눈 Snow	3.1	2.4	0.8	0.0	0.0	0.0	0.0	0.0	0.0	0.0	0.4	2.7
	서리 Frost	3.1	1.7	0.7	0.1	0.0	0.0	0.0	0.0	0.0	0.0	0.6	3.0
	얼음 Freezing	22.4	16.6	5.4	0.4	0.0	0.0	0.0	0.0	0.0	0.0	1.4	15.3
	우박 Hail	0.0	0.0	0.0	0.0	0.0	0.0	0.0	0.0	0.0	0.0	0.0	0.0
	안개 Fog	0.3	0.7	1.2	2.4	3.2	4.5	5.6	0.9	0.3	0.0	0.4	0.3
	황사 Yellow Sand	0.3	0.2	1.6	1.6	1.1	0.0	0.0	0.0	0.0	0.1	0.4	0.2
	뇌전 Thunderstorm	0.2	0.1	0.3	1.0	1.1	1.7	3.1	3.3	1.3	0.5	0.5	0.2
흑산도 Heuksando	눈 Snow	9.0	5.1	1.7	0.1	0.0	0.0	0.0	0.0	0.0	0.0	0.8	7.5
	서리 Frost	1.0	1.7	0.8	0.0	0.0	0.0	0.0	0.0	0.0	0.0	0.1	0.7
	얼음 Freezing	9.5	8.0	1.9	0.0	0.0	0.0	0.0	0.0	0.0	0.0	0.0	4.3
	우박 Hail	0.1	0.0	0.0	0.0	0.0	0.0	0.0	0.0	0.0	0.0	0.2	0.0
	안개 Fog	0.5	2.4	5.6	9.1	12.1	15.8	20.4	10.5	4.5	2.0	1.2	0.5
	황사 Yellow Sand	0.6	0.4	2.4	2.0	1.1	0.0	0.0	0.0	0.0	0.2	0.8	0.5
	뇌전 Thunderstorm	0.1	0.1	0.4	1.1	0.7	1.3	3.3	2.7	1.1	1.0	0.7	0.3
제주 Jeju	눈 Snow	7.2	4.2	1.0	0.0	0.0	0.0	0.0	0.0	0.0	0.0	0.4	5.3
	서리 Frost	1.1	1.0	0.4	0.0	0.0	0.0	0.0	0.0	0.0	0.0	0.1	0.8
	얼음 Freezing	5.5	4.7	1.0	0.0	0.0	0.0	0.0	0.0	0.0	0.0	0.1	1.5
	우박 Hail	0.1	0.0	0.1	0.0	0.0	0.0	0.0	0.0	0.0	0.0	0.3	0.2
	안개 Fog	0.1	0.2	0.8	1.8	3.7	4.6	2.1	0.3	0.5	0.2	0.0	0.0
	황사 Yellow Sand	0.3	0.3	1.8	2.0	1.0	0.0	0.0	0.0	0.0	0.1	0.6	0.2
	뇌전 Thunderstorm	0.3	0.5	0.8	1.1	0.9	1.9	3.1	5.1	1.4	0.6	1.3	0.8
서귀포 Seogwipo	눈 Snow	3.8	2.4	0.8	0.0	0.0	0.0	0.0	0.0	0.0	0.0	0.1	3.1
	서리 Frost	1.1	0.5	0.0	0.0	0.0	0.0	0.0	0.0	0.0	0.0	0.0	0.3
	얼음 Freezing	7.9	5.2	1.4	0.0	0.0	0.0	0.0	0.0	0.0	0.0	0.1	2.8
	우박 Hail	0.1	0.0	0.1	0.0	0.0	0.0	0.0	0.0	0.0	0.0	0.0	0.0
	안개 Fog	0.1	0.2	0.4	2.3	4.5	6.5	6.6	0.6	0.1	0.0	0.0	0.0
	황사 Yellow Sand	0.3	0.2	1.8	1.9	1.0	0.0	0.0	0.0	0.0	0.1	0.5	0.2
	뇌전 Thunderstorm	0.1	0.2	0.7	0.9	1.0	1.3	3.3	4.5	1.0	0.5	1.0	0.2
대구 Daegu	눈 Snow	4.2	2.2	1.4	0.1	0.0	0.0	0.0	0.0	0.0	0.0	0.5	3.0
	서리 Frost	8.5	5.3	3.1	0.3	0.0	0.0	0.0	0.0	0.0	0.6	6.2	10.4
	얼음 Freezing	27.7	21.9	8.8	0.3	0.0	0.0	0.0	0.0	0.0	0.2	8.3	24.8
	우박 Hail	0.0	0.1	0.1	0.0	0.1	0.0	0.0	0.0	0.0	0.0	0.0	0.0
	안개 Fog	0.3	0.3	0.3	0.2	0.5	0.4	0.2	0.2	0.6	1.0	1.0	0.5
	황사 Yellow Sand	0.2	0.1	2.3	2.5	1.3	0.0	0.0	0.0	0.0	0.0	0.4	0.5
	뇌전 Thunderstorm	0.0	0.0	0.3	0.6	1.5	1.9	4.9	5.2	1.5	0.4	0.4	0.0
전주 Jeonju	눈 Snow	8.3	5.0	2.3	0.2	0.0	0.0	0.0	0.0	0.0	0.0	1.4	7.2
	서리 Frost	20.6	17.6	9.9	1.8	0.0	0.0	0.0	0.0	0.0	0.9	9.3	18.3
	얼음 Freezing	28.0	22.8	13.5	1.9	0.0	0.0	0.0	0.0	0.0	0.3	8.3	24.7
	우박 Hail	0.0	0.2	0.1	0.0	0.0	0.1	0.0	0.0	0.0	0.1	0.2	0.1
	안개 Fog	1.1	1.2	1.6	1.2	1.7	1.5	0.8	0.5	1.1	1.0	0.7	0.8
	황사 Yellow Sand	0.4	0.3	2.7	2.2	1.3	0.0	0.0	0.0	0.0	0.0	0.4	0.5
	뇌전 Thunderstorm	0.0	0.1	0.4	1.0	1.3	2.3	5.2	6.0	1.3	1.0	0.9	0.3

월별평년값  
MONTHLY NORMALS

268 진도군 Jindogun

현상별 일수 Frequency of Weather Phenomena (일,day)

현상 Phenomena	월 Month	1	2	3	4	5	6	7	8	9	10	11	12
		JAN.	FEB.	MAR.	APR.	MAY	JUN.	JUL.	AUG.	SEP.	OCT.	NOV.	DEC.
일교차 10°C 이상 D.T.R. Above 10°C		8.7	10.4	16.4	16.6	17.9	10.4	2.9	5.4	11.7	17.8	15.0	10.7
한파 Cold Wave		0.0	0.0	0.0	0.0	0.0	0.0	0.0	0.0	0.0	0.0	0.0	0.0
열대야 Tropical Night		0.0	0.0	0.0	0.0	0.0	0.0	1.8	2.6	0.0	0.0	0.0	0.0
강수 Precipitation		7.8	7.5	7.7	8.4	8.6	8.6	12.7	10.7	8.7	5.5	7.3	10.0

400 강남 Gangnam

현상별 일수 Frequency of Weather Phenomena (일,day)

현상 Phenomena	월 Month	1	2	3	4	5	6	7	8	9	10	11	12
		JAN.	FEB.	MAR.	APR.	MAY	JUN.	JUL.	AUG.	SEP.	OCT.	NOV.	DEC.
일교차 10°C 이상 D.T.R. Above 10°C		3.2	5.2	9.0	14.5	16.1	10.5	3.4	4.2	7.6	10.8	6.3	3.0
한파 Cold Wave		1.5	0.4	0.0	0.0	0.0	0.0	0.0	0.0	0.0	0.0	0.0	0.3
열대야 Tropical Night		0.0	0.0	0.0	0.0	0.0	0.0	7.3	9.7	0.1	0.0	0.0	0.0
강수 Precipitation		3.5	3.7	5.6	7.2	6.9	8.2	14.0	12.6	7.4	5.1	7.3	5.1

401 서초 Seocho

현상별 일수 Frequency of Weather Phenomena (일,day)

현상 Phenomena	월 Month	1	2	3	4	5	6	7	8	9	10	11	12
		JAN.	FEB.	MAR.	APR.	MAY	JUN.	JUL.	AUG.	SEP.	OCT.	NOV.	DEC.
일교차 10°C 이상 D.T.R. Above 10°C		4.0	6.9	12.2	17.0	19.8	16.6	6.9	8.5	12.3	14.2	7.8	4.2
한파 Cold Wave		1.4	0.4	0.0	0.0	0.0	0.0	0.0	0.0	0.0	0.0	0.0	0.3
열대야 Tropical Night		0.0	0.0	0.0	0.0	0.0	0.0	7.1	10.5	0.2	0.0	0.0	0.0
강수 Precipitation		3.7	4.1	5.8	7.2	7.3	8.6	13.4	12.6	7.8	4.9	6.7	4.8

402 강동 Gangdong

현상별 일수 Frequency of Weather Phenomena (일,day)

현상 Phenomena	월 Month	1	2	3	4	5	6	7	8	9	10	11	12
		JAN.	FEB.	MAR.	APR.	MAY	JUN.	JUL.	AUG.	SEP.	OCT.	NOV.	DEC.
일교차 10°C 이상 D.T.R. Above 10°C		11.5	12.9	17.3	19.5	20.7	16.7	7.1	8.5	14.0	18.9	13.2	10.3
한파 Cold Wave		4.2	0.9	0.0	0.0	0.0	0.0	0.0	0.0	0.0	0.0	0.0	1.4
열대야 Tropical Night		0.0	0.0	0.0	0.0	0.0	0.0	4.1	5.8	0.1	0.0	0.0	0.0
강수 Precipitation		3.6	3.6	5.4	6.7	7.0	8.6	14.3	13.0	7.4	4.9	7.1	4.7

월별평년값  
MONTHLY NORMALS

403 송파 Songpa

현상별 일수 Frequency of Weather Phenomena (일,day)

현상 Phenomena	월 Month	1	2	3	4	5	6	7	8	9	10	11	12
		JAN.	FEB.	MAR.	APR.	MAY	JUN.	JUL.	AUG.	SEP.	OCT.	NOV.	DEC.
일교차 10°C 이상 D.T.R. Above 10°C		4.0	6.3	11.9	15.9	18.2	12.3	4.7	5.1	9.4	12.3	7.3	3.7
한파 Cold Wave		1.4	0.3	0.0	0.0	0.0	0.0	0.0	0.0	0.0	0.0	0.0	0.3
열대야 Tropical Night		0.0	0.0	0.0	0.0	0.0	0.1	6.8	10.0	0.1	0.0	0.0	0.0
강수 Precipitation		3.4	3.6	5.2	7.4	7.2	8.7	13.6	13.4	7.5	4.9	7.2	4.6

404 강서 Gangseo

현상별 일수 Frequency of Weather Phenomena (일,day)

현상 Phenomena	월 Month	1	2	3	4	5	6	7	8	9	10	11	12
		JAN.	FEB.	MAR.	APR.	MAY	JUN.	JUL.	AUG.	SEP.	OCT.	NOV.	DEC.
일교차 10°C 이상 D.T.R. Above 10°C		4.1	6.7	9.8	13.5	15.2	10.0	4.0	4.0	8.2	12.3	5.9	3.6
한파 Cold Wave		1.7	0.5	0.0	0.0	0.0	0.0	0.0	0.0	0.0	0.0	0.0	0.5
열대야 Tropical Night		0.0	0.0	0.0	0.0	0.0	0.0	4.3	7.6	0.0	0.0	0.0	0.0
강수 Precipitation		3.5	3.6	4.8	7.4	7.5	7.5	14.1	11.9	7.0	5.1	7.4	5.2

405 양천 Yangcheon

현상별 일수 Frequency of Weather Phenomena (일,day)

현상 Phenomena	월 Month	1	2	3	4	5	6	7	8	9	10	11	12
		JAN.	FEB.	MAR.	APR.	MAY	JUN.	JUL.	AUG.	SEP.	OCT.	NOV.	DEC.
일교차 10°C 이상 D.T.R. Above 10°C		2.5	5.6	10.4	15.1	17.3	11.1	3.8	3.5	6.6	9.4	5.0	2.5
한파 Cold Wave		1.4	0.3	0.0	0.0	0.0	0.0	0.0	0.0	0.0	0.0	0.0	0.3
열대야 Tropical Night		0.0	0.0	0.0	0.0	0.0	0.1	7.5	12.6	0.3	0.0	0.0	0.0
강수 Precipitation		3.5	3.5	5.2	7.2	7.5	8.0	13.2	12.4	7.0	5.0	6.6	4.6

406 도봉 Dobong

현상별 일수 Frequency of Weather Phenomena (일,day)

현상 Phenomena	월 Month	1	2	3	4	5	6	7	8	9	10	11	12
		JAN.	FEB.	MAR.	APR.	MAY	JUN.	JUL.	AUG.	SEP.	OCT.	NOV.	DEC.
일교차 10°C 이상 D.T.R. Above 10°C		14.2	14.9	19.6	20.6	22.2	18.7	9.3	10.5	17.0	22.8	16.7	13.5
한파 Cold Wave		5.1	1.0	0.0	0.0	0.0	0.0	0.0	0.0	0.0	0.0	0.0	2.3
열대야 Tropical Night		0.0	0.0	0.0	0.0	0.0	0.0	2.0	3.5	0.0	0.0	0.0	0.0
강수 Precipitation		3.6	4.0	5.5	7.4	7.9	8.6	14.3	13.2	7.6	5.1	7.5	4.6



월별평년값  
MONTHLY NORMALS

407 노원 Nowon

현상별 일수 Frequency of Weather Phenomena (일,day)

현상 Phenomena	월 Month	1	2	3	4	5	6	7	8	9	10	11	12
		JAN.	FEB.	MAR.	APR.	MAY	JUN.	JUL.	AUG.	SEP.	OCT.	NOV.	DEC.
일교차 10°C 이상 D.T.R. Above 10°C		20.0	18.9	21.8	21.9	23.3	19.8	10.5	12.4	18.8	25.0	19.7	17.8
한파 Cold Wave		7.1	2.5	0.0	0.0	0.0	0.0	0.0	0.0	0.0	0.0	0.0	3.8
열대야 Tropical Night		0.0	0.0	0.0	0.0	0.0	0.0	1.6	2.4	0.0	0.0	0.0	0.0
강수 Precipitation		3.8	4.3	5.3	7.4	7.4	8.9	15.5	14.0	7.6	5.2	7.0	4.7

408 동대문 Dongdaemun

현상별 일수 Frequency of Weather Phenomena (일,day)

현상 Phenomena	월 Month	1	2	3	4	5	6	7	8	9	10	11	12
		JAN.	FEB.	MAR.	APR.	MAY	JUN.	JUL.	AUG.	SEP.	OCT.	NOV.	DEC.
일교차 10°C 이상 D.T.R. Above 10°C		4.1	6.7	11.7	15.9	18.0	13.2	5.0	6.0	10.6	13.8	8.1	4.0
한파 Cold Wave		1.5	0.4	0.0	0.0	0.0	0.0	0.0	0.0	0.0	0.0	0.0	0.3
열대야 Tropical Night		0.0	0.0	0.0	0.0	0.0	0.0	6.1	9.7	0.1	0.0	0.0	0.0
강수 Precipitation		3.2	3.7	5.2	7.2	7.1	7.9	14.1	12.6	7.0	4.8	7.2	4.6

409 중랑 Jungrang

현상별 일수 Frequency of Weather Phenomena (일,day)

현상 Phenomena	월 Month	1	2	3	4	5	6	7	8	9	10	11	12
		JAN.	FEB.	MAR.	APR.	MAY	JUN.	JUL.	AUG.	SEP.	OCT.	NOV.	DEC.
일교차 10°C 이상 D.T.R. Above 10°C		4.6	7.1	11.5	15.0	17.0	11.4	4.0	4.2	9.0	12.5	7.4	3.8
한파 Cold Wave		1.9	0.3	0.0	0.0	0.0	0.0	0.0	0.0	0.0	0.0	0.0	0.4
열대야 Tropical Night		0.0	0.0	0.0	0.0	0.0	0.1	7.9	10.3	0.2	0.0	0.0	0.0
강수 Precipitation		3.9	4.2	5.4	7.4	7.4	8.4	14.4	13.0	7.5	4.8	7.0	4.4

410 기상청 Gisangcheong

현상별 일수 Frequency of Weather Phenomena (일,day)

현상 Phenomena	월 Month	1	2	3	4	5	6	7	8	9	10	11	12
		JAN.	FEB.	MAR.	APR.	MAY	JUN.	JUL.	AUG.	SEP.	OCT.	NOV.	DEC.
일교차 10°C 이상 D.T.R. Above 10°C		2.2	5.2	10.5	15.6	17.6	11.8	3.2	2.5	6.1	9.5	5.6	2.5
한파 Cold Wave		1.3	0.3	0.0	0.0	0.0	0.0	0.0	0.0	0.0	0.0	0.0	0.5
열대야 Tropical Night		0.0	0.0	0.0	0.0	0.0	0.0	4.5	8.9	0.1	0.0	0.0	0.0
강수 Precipitation		3.8	4.0	5.2	7.2	7.3	8.1	13.8	12.4	7.8	5.2	7.2	5.1

월별평년값  
MONTHLY NORMALS

411 마포 Mapo

현상별 일수 Frequency of Weather Phenomena (일,day)

현상 Phenomena	월 Month	1	2	3	4	5	6	7	8	9	10	11	12
		JAN.	FEB.	MAR.	APR.	MAY	JUN.	JUL.	AUG.	SEP.	OCT.	NOV.	DEC.
일교차 10°C 이상 D.T.R. Above 10°C		2.3	4.7	10.2	13.6	15.8	11.5	3.6	2.6	5.1	8.0	4.2	2.0
한파 Cold Wave		1.6	0.5	0.0	0.0	0.0	0.0	0.0	0.0	0.0	0.0	0.0	0.5
열대야 Tropical Night		0.0	0.0	0.0	0.0	0.0	0.0	5.7	10.4	0.2	0.0	0.0	0.0
강수 Precipitation		3.4	3.5	5.4	7.3	7.3	7.9	13.8	12.4	7.0	5.0	7.2	4.5

412 서대문 Seodaemun

현상별 일수 Frequency of Weather Phenomena (일,day)

현상 Phenomena	월 Month	1	2	3	4	5	6	7	8	9	10	11	12
		JAN.	FEB.	MAR.	APR.	MAY	JUN.	JUL.	AUG.	SEP.	OCT.	NOV.	DEC.
일교차 10°C 이상 D.T.R. Above 10°C		8.2	12.5	19.6	20.9	22.4	18.7	8.2	8.3	13.9	20.0	12.9	7.9
한파 Cold Wave		3.3	1.0	0.0	0.0	0.0	0.0	0.0	0.0	0.0	0.0	0.0	1.5
열대야 Tropical Night		0.0	0.0	0.0	0.0	0.0	0.0	1.8	4.3	0.0	0.0	0.0	0.0
강수 Precipitation		3.2	3.5	4.6	6.9	6.8	7.8	13.2	12.1	7.1	4.9	6.6	4.6

413 광진 Gwangjin

현상별 일수 Frequency of Weather Phenomena (일,day)

현상 Phenomena	월 Month	1	2	3	4	5	6	7	8	9	10	11	12
		JAN.	FEB.	MAR.	APR.	MAY	JUN.	JUL.	AUG.	SEP.	OCT.	NOV.	DEC.
일교차 10°C 이상 D.T.R. Above 10°C		4.4	7.4	11.6	15.6	17.7	12.5	5.3	6.1	9.7	13.0	7.6	3.7
한파 Cold Wave		1.5	0.3	0.0	0.0	0.0	0.0	0.0	0.0	0.0	0.0	0.0	0.3
열대야 Tropical Night		0.0	0.0	0.0	0.0	0.0	0.1	5.6	9.0	0.1	0.0	0.0	0.0
강수 Precipitation		3.5	3.6	5.2	7.1	6.6	8.2	13.7	12.7	7.4	4.8	6.2	4.6

414 성북 Seongbuk

현상별 일수 Frequency of Weather Phenomena (일,day)

현상 Phenomena	월 Month	1	2	3	4	5	6	7	8	9	10	11	12
		JAN.	FEB.	MAR.	APR.	MAY	JUN.	JUL.	AUG.	SEP.	OCT.	NOV.	DEC.
일교차 10°C 이상 D.T.R. Above 10°C		3.7	6.3	11.6	15.8	18.2	12.9	4.2	5.6	9.5	12.6	6.9	3.7
한파 Cold Wave		2.6	0.7	0.0	0.0	0.0	0.0	0.0	0.0	0.0	0.0	0.0	1.1
열대야 Tropical Night		0.0	0.0	0.0	0.0	0.0	0.0	3.0	5.8	0.0	0.0	0.0	0.0
강수 Precipitation		3.5	3.7	5.5	7.5	7.6	8.6	14.2	13.1	7.1	5.1	7.1	4.4

월별평년값  
MONTHLY NORMALS

415 용산 Yongsan

현상별 일수 Frequency of Weather Phenomena (일,day)

현상 Phenomena	월 Month	1	2	3	4	5	6	7	8	9	10	11	12
		JAN.	FEB.	MAR.	APR.	MAY	JUN.	JUL.	AUG.	SEP.	OCT.	NOV.	DEC.
일교차 10°C 이상 D.T.R. Above 10°C		2.5	5.3	10.1	14.4	16.8	11.8	4.5	4.9	8.6	11.3	5.9	2.7
한파 Cold Wave		1.3	0.3	0.0	0.0	0.0	0.0	0.0	0.0	0.0	0.0	0.0	0.4
열대야 Tropical Night		0.0	0.0	0.0	0.0	0.0	0.0	7.7	11.6	0.2	0.0	0.0	0.0
강수 Precipitation		3.8	4.0	5.3	7.1	7.3	8.4	13.5	12.7	7.4	5.2	6.8	5.0

416 은평 Eunhyeong

현상별 일수 Frequency of Weather Phenomena (일,day)

현상 Phenomena	월 Month	1	2	3	4	5	6	7	8	9	10	11	12
		JAN.	FEB.	MAR.	APR.	MAY	JUN.	JUL.	AUG.	SEP.	OCT.	NOV.	DEC.
일교차 10°C 이상 D.T.R. Above 10°C		12.0	12.6	16.5	18.3	20.4	15.9	6.4	8.1	13.6	18.0	13.0	11.2
한파 Cold Wave		4.5	1.8	0.0	0.0	0.0	0.0	0.0	0.0	0.0	0.0	0.0	3.0
열대야 Tropical Night		0.0	0.0	0.0	0.0	0.0	0.0	2.3	4.6	0.0	0.0	0.0	0.0
강수 Precipitation		3.1	3.4	5.1	7.2	7.0	8.0	13.7	12.5	6.9	4.9	6.9	4.6

417 금천 Geumcheon

현상별 일수 Frequency of Weather Phenomena (일,day)

현상 Phenomena	월 Month	1	2	3	4	5	6	7	8	9	10	11	12
		JAN.	FEB.	MAR.	APR.	MAY	JUN.	JUL.	AUG.	SEP.	OCT.	NOV.	DEC.
일교차 10°C 이상 D.T.R. Above 10°C		1.4	3.5	7.4	11.3	13.9	7.4	1.4	1.4	3.7	6.3	3.3	1.7
한파 Cold Wave		1.2	0.4	0.0	0.0	0.0	0.0	0.0	0.0	0.0	0.0	0.0	0.3
열대야 Tropical Night		0.0	0.0	0.0	0.0	0.0	0.0	5.6	9.2	0.2	0.0	0.0	0.0
강수 Precipitation		3.5	3.8	5.6	7.4	7.3	8.0	13.9	12.7	8.7	5.3	6.7	5.0

419 중구 Jong-gu

현상별 일수 Frequency of Weather Phenomena (일,day)

현상 Phenomena	월 Month	1	2	3	4	5	6	7	8	9	10	11	12
		JAN.	FEB.	MAR.	APR.	MAY	JUN.	JUL.	AUG.	SEP.	OCT.	NOV.	DEC.
일교차 10°C 이상 D.T.R. Above 10°C		2.0	5.3	13.1	18.3	20.1	16.5	6.9	5.2	7.7	9.0	4.5	1.9
한파 Cold Wave		3.4	0.9	0.0	0.0	0.0	0.0	0.0	0.0	0.0	0.0	0.0	1.6
열대야 Tropical Night		0.0	0.0	0.0	0.0	0.0	0.0	1.3	3.1	0.0	0.0	0.0	0.0
강수 Precipitation		3.4	3.8	5.2	6.7	7.0	7.9	12.9	12.1	7.0	4.8	7.0	4.4

월별평년값  
MONTHLY NORMALS

421 성동 Seongdong

현상별 일수 Frequency of Weather Phenomena (일,day)

현상 Phenomena	월 Month	1	2	3	4	5	6	7	8	9	10	11	12
		JAN.	FEB.	MAR.	APR.	MAY	JUN.	JUL.	AUG.	SEP.	OCT.	NOV.	DEC.
일교차 10°C 이상 D.T.R. Above 10°C		1.7	4.2	7.2	12.4	14.9	8.3	2.5	2.9	5.0	7.4	3.5	1.6
한파 Cold Wave		1.4	0.4	0.0	0.0	0.0	0.0	0.0	0.0	0.0	0.0	0.0	0.3
열대야 Tropical Night		0.0	0.0	0.0	0.0	0.0	0.2	5.7	9.8	0.2	0.0	0.0	0.0
강수 Precipitation		3.4	4.1	5.4	7.5	6.6	7.8	14.6	12.7	7.8	4.9	7.0	4.3

423 구로 Guro

현상별 일수 Frequency of Weather Phenomena (일,day)

현상 Phenomena	월 Month	1	2	3	4	5	6	7	8	9	10	11	12
		JAN.	FEB.	MAR.	APR.	MAY	JUN.	JUL.	AUG.	SEP.	OCT.	NOV.	DEC.
일교차 10°C 이상 D.T.R. Above 10°C		6.5	9.9	14.6	17.6	20.4	14.3	5.8	6.5	11.7	16.8	9.7	6.6
한파 Cold Wave		2.4	0.7	0.0	0.0	0.0	0.0	0.0	0.0	0.0	0.0	0.0	1.0
열대야 Tropical Night		0.0	0.0	0.0	0.0	0.0	0.0	3.3	7.3	0.1	0.0	0.0	0.0
강수 Precipitation		3.5	3.8	5.3	7.6	7.2	7.6	14.2	11.7	7.8	5.1	7.2	5.5

424 강북 Gangbuk

현상별 일수 Frequency of Weather Phenomena (일,day)

현상 Phenomena	월 Month	1	2	3	4	5	6	7	8	9	10	11	12
		JAN.	FEB.	MAR.	APR.	MAY	JUN.	JUL.	AUG.	SEP.	OCT.	NOV.	DEC.
일교차 10°C 이상 D.T.R. Above 10°C		4.3	7.5	11.3	15.9	18.1	13.2	5.2	6.3	10.6	14.5	7.5	3.3
한파 Cold Wave		1.7	0.6	0.0	0.0	0.0	0.0	0.0	0.0	0.0	0.0	0.0	0.8
열대야 Tropical Night		0.0	0.0	0.0	0.0	0.0	0.1	6.4	11.4	0.3	0.0	0.0	0.0
강수 Precipitation		3.6	3.8	6.0	7.8	7.1	8.7	15.2	13.8	7.6	5.1	7.4	5.2

425 남현 Namhyeon

현상별 일수 Frequency of Weather Phenomena (일,day)

현상 Phenomena	월 Month	1	2	3	4	5	6	7	8	9	10	11	12
		JAN.	FEB.	MAR.	APR.	MAY	JUN.	JUL.	AUG.	SEP.	OCT.	NOV.	DEC.
일교차 10°C 이상 D.T.R. Above 10°C		5.4	8.8	15.9	18.7	21.9	18.1	5.5	6.1	11.4	14.7	7.2	5.1
한파 Cold Wave		3.3	1.4	0.0	0.0	0.0	0.0	0.0	0.0	0.0	0.0	0.0	2.2
열대야 Tropical Night		0.0	0.0	0.0	0.0	0.0	0.0	1.9	4.9	0.0	0.0	0.0	0.0
강수 Precipitation		3.4	4.6	5.1	7.8	7.2	7.5	14.7	12.8	7.2	5.3	8.3	5.8

월별평년값  
MONTHLY NORMALS

433 부천 Bucheon

현상별 일수 Frequency of Weather Phenomena (일,day)

현상 Phenomena	월 Month	1	2	3	4	5	6	7	8	9	10	11	12
		JAN.	FEB.	MAR.	APR.	MAY	JUN.	JUL.	AUG.	SEP.	OCT.	NOV.	DEC.
일교차 10°C 이상 D.T.R. Above 10°C		2.9	5.4	8.1	12.6	15.3	9.1	2.2	2.6	8.0	13.3	6.1	2.9
한파 Cold Wave		1.2	0.4	0.0	0.0	0.0	0.0	0.0	0.0	0.0	0.0	0.0	0.4
열대야 Tropical Night		0.0	0.0	0.0	0.0	0.0	0.1	5.1	11.9	0.1	0.0	0.0	0.0
강수 Precipitation		3.1	3.4	5.2	7.5	6.6	7.4	14.3	10.9	7.7	4.5	7.4	5.8

434 안양 Anyang

현상별 일수 Frequency of Weather Phenomena (일,day)

현상 Phenomena	월 Month	1	2	3	4	5	6	7	8	9	10	11	12
		JAN.	FEB.	MAR.	APR.	MAY	JUN.	JUL.	AUG.	SEP.	OCT.	NOV.	DEC.
일교차 10°C 이상 D.T.R. Above 10°C		2.8	5.4	8.6	12.5	14.6	7.5	1.9	2.2	5.4	9.4	4.8	2.7
한파 Cold Wave		1.4	0.6	0.0	0.0	0.0	0.0	0.0	0.0	0.0	0.0	0.0	0.5
열대야 Tropical Night		0.0	0.0	0.0	0.0	0.0	0.1	5.0	10.2	0.1	0.0	0.0	0.0
강수 Precipitation		3.2	3.5	5.4	7.5	7.4	8.1	14.3	12.1	8.2	4.6	7.0	5.5

437 광명 Gwangmyeong

현상별 일수 Frequency of Weather Phenomena (일,day)

현상 Phenomena	월 Month	1	2	3	4	5	6	7	8	9	10	11	12
		JAN.	FEB.	MAR.	APR.	MAY	JUN.	JUL.	AUG.	SEP.	OCT.	NOV.	DEC.
일교차 10°C 이상 D.T.R. Above 10°C		1.4	3.7	7.8	12.4	15.6	9.2	2.2	1.8	3.3	5.3	3.2	1.8
한파 Cold Wave		1.0	0.4	0.0	0.0	0.0	0.0	0.0	0.0	0.0	0.0	0.0	0.4
열대야 Tropical Night		0.0	0.0	0.0	0.0	0.0	0.1	5.7	13.1	0.3	0.0	0.0	0.0
강수 Precipitation		3.0	3.6	5.5	7.6	7.3	8.2	14.6	11.2	7.6	4.6	7.0	5.2

438 군포 Gunpo

현상별 일수 Frequency of Weather Phenomena (일,day)

현상 Phenomena	월 Month	1	2	3	4	5	6	7	8	9	10	11	12
		JAN.	FEB.	MAR.	APR.	MAY	JUN.	JUL.	AUG.	SEP.	OCT.	NOV.	DEC.
일교차 10°C 이상 D.T.R. Above 10°C		2.6	6.6	10.8	14.4	17.8	10.3	2.9	2.6	6.1	9.4	5.0	2.8
한파 Cold Wave		0.9	0.4	0.0	0.0	0.0	0.0	0.0	0.0	0.0	0.0	0.0	0.5
열대야 Tropical Night		0.0	0.0	0.0	0.0	0.0	0.1	4.9	9.2	0.1	0.0	0.0	0.0
강수 Precipitation		3.6	3.6	5.6	7.6	7.4	8.1	14.1	11.9	8.1	4.7	7.4	6.2

월별평년값  
MONTHLY NORMALS

441 김포 Gimpo

현상별 일수 Frequency of Weather Phenomena (일,day)

현상 Phenomena	월 Month	1	2	3	4	5	6	7	8	9	10	11	12
		JAN.	FEB.	MAR.	APR.	MAY	JUN.	JUL.	AUG.	SEP.	OCT.	NOV.	DEC.
일교차 10°C 이상 D.T.R. Above 10°C		10.5	13.3	14.1	13.5	15.2	10.4	3.5	4.6	11.7	18.9	13.1	8.4
한파 Cold Wave		4.2	1.3	0.0	0.0	0.0	0.0	0.0	0.0	0.0	0.0	0.0	2.1
열대야 Tropical Night		0.0	0.0	0.0	0.0	0.0	0.0	2.1	5.1	0.0	0.0	0.0	0.0
강수 Precipitation		2.5	2.7	4.5	7.1	6.1	7.2	13.2	10.5	7.0	4.5	6.8	4.4

444 하남 Hanam

현상별 일수 Frequency of Weather Phenomena (일,day)

현상 Phenomena	월 Month	1	2	3	4	5	6	7	8	9	10	11	12
		JAN.	FEB.	MAR.	APR.	MAY	JUN.	JUL.	AUG.	SEP.	OCT.	NOV.	DEC.
일교차 10°C 이상 D.T.R. Above 10°C		14.6	14.6	19.5	21.0	21.3	17.2	6.9	8.9	13.8	21.3	14.9	11.5
한파 Cold Wave		4.3	1.1	0.0	0.0	0.0	0.0	0.0	0.0	0.0	0.0	0.0	2.1
열대야 Tropical Night		0.0	0.0	0.0	0.0	0.0	0.1	2.6	3.6	0.1	0.0	0.0	0.0
강수 Precipitation		3.0	3.3	5.7	7.4	6.3	7.4	13.8	12.1	6.6	3.9	6.2	4.8

445 의왕 Uiwang

현상별 일수 Frequency of Weather Phenomena (일,day)

현상 Phenomena	월 Month	1	2	3	4	5	6	7	8	9	10	11	12
		JAN.	FEB.	MAR.	APR.	MAY	JUN.	JUL.	AUG.	SEP.	OCT.	NOV.	DEC.
일교차 10°C 이상 D.T.R. Above 10°C		10.7	12.8	16.1	18.2	19.6	15.2	5.1	7.0	13.8	19.0	13.4	10.2
한파 Cold Wave		4.1	1.4	0.0	0.0	0.0	0.0	0.0	0.0	0.0	0.0	0.0	2.0
열대야 Tropical Night		0.0	0.0	0.0	0.0	0.0	0.0	1.1	3.2	0.1	0.0	0.0	0.0
강수 Precipitation		3.2	3.1	5.1	7.1	6.9	8.0	14.5	11.5	7.9	4.7	7.1	5.1

504 포천 Pocheon

현상별 일수 Frequency of Weather Phenomena (일,day)

현상 Phenomena	월 Month	1	2	3	4	5	6	7	8	9	10	11	12
		JAN.	FEB.	MAR.	APR.	MAY	JUN.	JUL.	AUG.	SEP.	OCT.	NOV.	DEC.
일교차 10°C 이상 D.T.R. Above 10°C		23.3	20.3	23.8	23.3	23.2	20.7	11.5	14.2	20.3	26.2	20.9	20.1
한파 Cold Wave		11.8	4.7	0.0	0.0	0.0	0.0	0.0	0.0	0.0	0.0	0.0	6.3
열대야 Tropical Night		0.0	0.0	0.0	0.0	0.0	0.0	1.8	1.6	0.0	0.0	0.0	0.0
강수 Precipitation		2.9	3.3	5.2	6.7	7.0	8.4	13.4	12.9	6.9	5.5	6.2	4.4

월별평년값  
MONTHLY NORMALS

505 가평조종 Gapyeongjojong

현상별 일수 Frequency of Weather Phenomena (일,day)

현상 Phenomena	월 Month	1	2	3	4	5	6	7	8	9	10	11	12
		JAN.	FEB.	MAR.	APR.	MAY	JUN.	JUL.	AUG.	SEP.	OCT.	NOV.	DEC.
일교차 10°C 이상 D.T.R. Above 10°C		22.5	21.0	24.6	24.8	25.0	22.1	12.5	16.0	21.2	27.0	21.4	19.6
한파 Cold Wave		13.8	6.3	0.1	0.0	0.0	0.0	0.0	0.0	0.0	0.0	0.1	7.9
열대야 Tropical Night		0.0	0.0	0.0	0.0	0.0	0.0	0.2	0.3	0.0	0.0	0.0	0.0
강수 Precipitation		3.3	4.0	5.3	6.9	7.7	8.5	14.0	12.8	7.2	5.3	6.6	4.8

510 영등포 Yeongdeungpo

현상별 일수 Frequency of Weather Phenomena (일,day)

현상 Phenomena	월 Month	1	2	3	4	5	6	7	8	9	10	11	12
		JAN.	FEB.	MAR.	APR.	MAY	JUN.	JUL.	AUG.	SEP.	OCT.	NOV.	DEC.
일교차 10°C 이상 D.T.R. Above 10°C		1.8	3.7	7.7	12.3	15.0	9.3	2.5	2.0	4.2	5.9	2.8	1.8
한파 Cold Wave		1.4	0.3	0.0	0.0	0.0	0.0	0.0	0.0	0.0	0.0	0.0	0.3
열대야 Tropical Night		0.0	0.0	0.0	0.0	0.0	0.2	8.3	13.1	0.4	0.0	0.0	0.0
강수 Precipitation		2.9	3.3	4.4	6.5	6.4	7.1	12.4	11.0	6.5	4.5	5.9	4.1

512 인천연수 Incheonyeonsu

현상별 일수 Frequency of Weather Phenomena (일,day)

현상 Phenomena	월 Month	1	2	3	4	5	6	7	8	9	10	11	12
		JAN.	FEB.	MAR.	APR.	MAY	JUN.	JUL.	AUG.	SEP.	OCT.	NOV.	DEC.
일교차 10°C 이상 D.T.R. Above 10°C		7.0	8.7	12.4	14.4	15.7	10.3	3.5	4.4	11.7	16.8	11.8	7.8
한파 Cold Wave		1.8	0.4	0.0	0.0	0.0	0.0	0.0	0.0	0.0	0.0	0.0	0.5
열대야 Tropical Night		0.0	0.0	0.0	0.0	0.0	0.0	3.9	7.9	0.1	0.0	0.0	0.0
강수 Precipitation		3.5	3.4	4.8	7.4	7.2	7.7	12.8	10.7	7.1	4.7	7.1	5.1

516 안성 Ansung

현상별 일수 Frequency of Weather Phenomena (일,day)

현상 Phenomena	월 Month	1	2	3	4	5	6	7	8	9	10	11	12
		JAN.	FEB.	MAR.	APR.	MAY	JUN.	JUL.	AUG.	SEP.	OCT.	NOV.	DEC.
일교차 10°C 이상 D.T.R. Above 10°C		15.9	16.5	21.4	21.9	22.2	17.0	8.4	9.6	16.3	23.2	18.6	15.4
한파 Cold Wave		4.8	1.5	0.0	0.0	0.0	0.0	0.0	0.0	0.0	0.0	0.0	2.0
열대야 Tropical Night		0.0	0.0	0.0	0.0	0.0	0.0	3.5	4.5	0.1	0.0	0.0	0.0
강수 Precipitation		4.5	3.7	5.8	7.0	6.6	7.2	12.8	11.6	7.6	5.1	6.8	5.1

월별평년값  
MONTHLY NORMALS

517 간성 Gansung

현상별 일수 Frequency of Weather Phenomena (일,day)

현상 Phenomena	월 Month	1	2	3	4	5	6	7	8	9	10	11	12
		JAN.	FEB.	MAR.	APR.	MAY	JUN.	JUL.	AUG.	SEP.	OCT.	NOV.	DEC.
일교차 10°C 이상 D.T.R. Above 10°C		11.9	12.5	15.9	17.2	15.2	10.0	5.5	5.2	10.3	18.0	16.0	12.3
한파 Cold Wave		1.0	0.3	0.0	0.0	0.0	0.0	0.0	0.0	0.0	0.0	0.0	0.1
열대야 Tropical Night		0.0	0.0	0.0	0.0	0.0	0.2	2.4	1.5	0.0	0.0	0.0	0.0
강수 Precipitation		4.7	4.9	6.7	7.0	7.5	9.9	13.3	12.8	9.6	6.0	7.0	3.4

526 평창 Pyeongchang

현상별 일수 Frequency of Weather Phenomena (일,day)

현상 Phenomena	월 Month	1	2	3	4	5	6	7	8	9	10	11	12
		JAN.	FEB.	MAR.	APR.	MAY	JUN.	JUL.	AUG.	SEP.	OCT.	NOV.	DEC.
일교차 10°C 이상 D.T.R. Above 10°C		23.8	21.8	24.0	23.5	25.0	21.0	11.5	13.7	18.7	25.0	21.7	22.0
한파 Cold Wave		11.6	4.9	0.1	0.0	0.0	0.0	0.0	0.0	0.0	0.0	0.0	6.5
열대야 Tropical Night		0.0	0.0	0.0	0.0	0.0	0.0	0.0	0.0	0.0	0.0	0.0	0.0
강수 Precipitation		3.9	4.0	6.8	7.9	7.5	8.9	14.5	13.9	8.1	5.1	6.5	4.5

532 의정부 Uijeongbu

현상별 일수 Frequency of Weather Phenomena (일,day)

현상 Phenomena	월 Month	1	2	3	4	5	6	7	8	9	10	11	12
		JAN.	FEB.	MAR.	APR.	MAY	JUN.	JUL.	AUG.	SEP.	OCT.	NOV.	DEC.
일교차 10°C 이상 D.T.R. Above 10°C		17.9	17.0	22.0	22.2	22.9	19.7	9.3	11.5	18.2	24.4	18.5	15.8
한파 Cold Wave		8.0	2.4	0.0	0.0	0.0	0.0	0.0	0.0	0.0	0.0	0.0	4.2
열대야 Tropical Night		0.0	0.0	0.0	0.0	0.0	0.0	1.5	2.1	0.0	0.0	0.0	0.0
강수 Precipitation		3.0	3.5	5.5	6.7	7.4	7.4	13.3	12.1	6.9	5.3	6.6	4.6

536 횡성 Hwoingseong

현상별 일수 Frequency of Weather Phenomena (일,day)

현상 Phenomena	월 Month	1	2	3	4	5	6	7	8	9	10	11	12
		JAN.	FEB.	MAR.	APR.	MAY	JUN.	JUL.	AUG.	SEP.	OCT.	NOV.	DEC.
일교차 10°C 이상 D.T.R. Above 10°C		24.2	22.6	25.5	24.8	25.4	22.2	12.7	14.6	20.1	26.4	22.8	22.8
한파 Cold Wave		11.3	4.8	0.1	0.0	0.0	0.0	0.0	0.0	0.0	0.0	0.1	6.7
열대야 Tropical Night		0.0	0.0	0.0	0.0	0.0	0.0	0.5	0.9	0.0	0.0	0.0	0.0
강수 Precipitation		4.2	4.2	6.6	7.7	7.8	8.8	14.5	13.3	8.1	5.0	6.7	4.8



월별평년값  
MONTHLY NORMALS

540 고양 Goyang

현상별 일수 Frequency of Weather Phenomena (일,day)

현상 Phenomena	월 Month	1	2	3	4	5	6	7	8	9	10	11	12
		JAN.	FEB.	MAR.	APR.	MAY	JUN.	JUL.	AUG.	SEP.	OCT.	NOV.	DEC.
일교차 10°C 이상 D.T.R. Above 10°C		20.9	19.4	23.4	23.0	24.1	21.0	11.5	14.3	20.4	26.0	20.1	18.0
한파 Cold Wave		7.9	2.6	0.0	0.0	0.0	0.0	0.0	0.0	0.0	0.0	0.0	3.8
열대야 Tropical Night		0.0	0.0	0.0	0.0	0.0	0.0	1.5	2.3	0.0	0.0	0.0	0.0
강수 Precipitation		2.5	2.8	4.1	6.6	7.2	7.6	12.9	11.2	6.5	5.0	6.3	3.9

541 남양주 Nayangju

현상별 일수 Frequency of Weather Phenomena (일,day)

현상 Phenomena	월 Month	1	2	3	4	5	6	7	8	9	10	11	12
		JAN.	FEB.	MAR.	APR.	MAY	JUN.	JUL.	AUG.	SEP.	OCT.	NOV.	DEC.
일교차 10°C 이상 D.T.R. Above 10°C		23.2	22.1	24.8	23.9	24.9	21.0	10.9	14.3	20.1	27.0	22.4	21.5
한파 Cold Wave		9.9	4.7	0.1	0.0	0.0	0.0	0.0	0.0	0.0	0.0	0.0	5.4
열대야 Tropical Night		0.0	0.0	0.0	0.0	0.0	0.0	0.9	1.7	0.0	0.0	0.0	0.0
강수 Precipitation		3.3	3.9	4.9	6.6	7.1	8.5	13.6	13.1	6.8	4.6	7.1	4.4

545 안산 Ansan

현상별 일수 Frequency of Weather Phenomena (일,day)

현상 Phenomena	월 Month	1	2	3	4	5	6	7	8	9	10	11	12
		JAN.	FEB.	MAR.	APR.	MAY	JUN.	JUL.	AUG.	SEP.	OCT.	NOV.	DEC.
일교차 10°C 이상 D.T.R. Above 10°C		20.6	18.8	22.4	23.0	23.4	19.8	9.8	12.3	19.0	25.7	21.2	19.6
한파 Cold Wave		7.6	2.9	0.0	0.0	0.0	0.0	0.0	0.0	0.0	0.0	0.0	3.3
열대야 Tropical Night		0.0	0.0	0.0	0.0	0.0	0.0	1.4	2.0	0.0	0.0	0.0	0.0
강수 Precipitation		3.4	3.8	5.1	6.3	6.7	7.3	12.8	11.2	7.1	4.9	7.0	5.4

546 경기광주 Gyeonggigwangju

현상별 일수 Frequency of Weather Phenomena (일,day)

현상 Phenomena	월 Month	1	2	3	4	5	6	7	8	9	10	11	12
		JAN.	FEB.	MAR.	APR.	MAY	JUN.	JUL.	AUG.	SEP.	OCT.	NOV.	DEC.
일교차 10°C 이상 D.T.R. Above 10°C		17.0	17.9	21.5	21.9	22.8	19.3	8.9	10.7	16.6	23.5	18.6	15.3
한파 Cold Wave		6.7	2.0	0.0	0.0	0.0	0.0	0.0	0.0	0.0	0.0	0.0	3.1
열대야 Tropical Night		0.0	0.0	0.0	0.0	0.0	0.0	1.0	1.7	0.0	0.0	0.0	0.0
강수 Precipitation		3.4	3.5	5.3	6.8	6.6	7.6	12.9	13.0	7.5	5.2	6.8	4.8

월별평년값  
MONTHLY NORMALS

548 여주 Yeaju

현상별 일수 Frequency of Weather Phenomena (일,day)

현상 Phenomena	월 Month	1	2	3	4	5	6	7	8	9	10	11	12
		JAN.	FEB.	MAR.	APR.	MAY	JUN.	JUL.	AUG.	SEP.	OCT.	NOV.	DEC.
일교차 10°C 이상 D.T.R. Above 10°C		18.8	19.0	24.0	23.8	23.7	19.8	10.2	12.1	17.1	24.5	18.7	15.3
한파 Cold Wave		8.0	3.2	0.0	0.0	0.0	0.0	0.0	0.0	0.0	0.0	0.0	4.1
열대야 Tropical Night		0.0	0.0	0.0	0.0	0.0	0.0	1.2	1.5	0.0	0.0	0.0	0.0
강수 Precipitation		3.3	3.5	5.7	6.5	6.1	7.5	13.2	12.4	7.8	4.8	6.9	4.6

549 용인 Yongin

현상별 일수 Frequency of Weather Phenomena (일,day)

현상 Phenomena	월 Month	1	2	3	4	5	6	7	8	9	10	11	12
		JAN.	FEB.	MAR.	APR.	MAY	JUN.	JUL.	AUG.	SEP.	OCT.	NOV.	DEC.
일교차 10°C 이상 D.T.R. Above 10°C		19.5	19.8	23.4	23.2	23.5	19.3	9.3	12.3	17.9	25.5	20.5	18.8
한파 Cold Wave		7.4	2.8	0.0	0.0	0.0	0.0	0.0	0.0	0.0	0.0	0.0	3.9
열대야 Tropical Night		0.0	0.0	0.0	0.0	0.0	0.0	0.7	1.1	0.0	0.0	0.0	0.0
강수 Precipitation		4.3	4.1	5.9	7.2	7.2	7.6	13.6	13.0	8.3	5.0	7.1	5.6

550 오산 Osan

현상별 일수 Frequency of Weather Phenomena (일,day)

현상 Phenomena	월 Month	1	2	3	4	5	6	7	8	9	10	11	12
		JAN.	FEB.	MAR.	APR.	MAY	JUN.	JUL.	AUG.	SEP.	OCT.	NOV.	DEC.
일교차 10°C 이상 D.T.R. Above 10°C		15.7	16.8	20.8	23.1	23.8	19.3	9.0	11.5	17.1	23.3	17.4	14.3
한파 Cold Wave		5.0	2.0	0.0	0.0	0.0	0.0	0.0	0.0	0.0	0.0	0.0	1.5
열대야 Tropical Night		0.0	0.0	0.0	0.0	0.0	0.0	2.4	3.4	0.0	0.0	0.0	0.0
강수 Precipitation		3.6	3.5	5.0	6.4	6.9	7.2	12.7	12.0	7.1	4.7	6.5	5.1

551 평택 Pyeongtak

현상별 일수 Frequency of Weather Phenomena (일,day)

현상 Phenomena	월 Month	1	2	3	4	5	6	7	8	9	10	11	12
		JAN.	FEB.	MAR.	APR.	MAY	JUN.	JUL.	AUG.	SEP.	OCT.	NOV.	DEC.
일교차 10°C 이상 D.T.R. Above 10°C		13.3	14.0	19.1	20.5	22.0	16.3	7.6	9.6	15.7	21.5	16.4	13.0
한파 Cold Wave		3.7	0.9	0.0	0.0	0.0	0.0	0.0	0.0	0.0	0.0	0.0	1.3
열대야 Tropical Night		0.0	0.0	0.0	0.0	0.0	0.0	3.0	5.1	0.0	0.0	0.0	0.0
강수 Precipitation		3.9	4.0	5.3	6.6	6.8	7.0	12.6	11.5	7.7	5.4	7.5	5.6

월별평년값  
MONTHLY NORMALS

555 화천 Hwacheon

현상별 일수 Frequency of Weather Phenomena (일,day)

현상 Phenomena	월 Month	1	2	3	4	5	6	7	8	9	10	11	12
		JAN.	FEB.	MAR.	APR.	MAY	JUN.	JUL.	AUG.	SEP.	OCT.	NOV.	DEC.
일교차 10°C 이상 D.T.R. Above 10°C		25.9	22.6	25.2	24.9	25.3	21.9	15.3	16.9	21.5	26.8	21.5	22.5
한파 Cold Wave		13.6	6.3	0.1	0.0	0.0	0.0	0.0	0.0	0.0	0.0	0.1	7.3
열대야 Tropical Night		0.0	0.0	0.0	0.0	0.0	0.0	0.1	0.3	0.0	0.0	0.0	0.0
강수 Precipitation		4.3	4.1	5.9	7.1	7.3	9.4	13.6	12.0	7.1	5.0	6.3	4.6

556 양구 Yanggu

현상별 일수 Frequency of Weather Phenomena (일,day)

현상 Phenomena	월 Month	1	2	3	4	5	6	7	8	9	10	11	12
		JAN.	FEB.	MAR.	APR.	MAY	JUN.	JUL.	AUG.	SEP.	OCT.	NOV.	DEC.
일교차 10°C 이상 D.T.R. Above 10°C		24.3	22.7	24.3	24.1	24.8	22.4	13.6	16.0	20.5	26.2	21.2	22.2
한파 Cold Wave		13.7	7.5	0.1	0.0	0.0	0.0	0.0	0.0	0.0	0.0	0.1	8.0
열대야 Tropical Night		0.0	0.0	0.0	0.0	0.0	0.0	0.3	0.2	0.0	0.0	0.0	0.0
강수 Precipitation		3.0	3.6	5.6	7.1	7.9	8.7	13.3	12.9	7.4	4.5	6.1	3.9

565 시흥 Siheung

현상별 일수 Frequency of Weather Phenomena (일,day)

현상 Phenomena	월 Month	1	2	3	4	5	6	7	8	9	10	11	12
		JAN.	FEB.	MAR.	APR.	MAY	JUN.	JUL.	AUG.	SEP.	OCT.	NOV.	DEC.
일교차 10°C 이상 D.T.R. Above 10°C		10.0	10.0	13.1	15.2	16.7	11.0	4.3	5.3	12.5	17.1	12.3	9.8
한파 Cold Wave		2.3	0.8	0.0	0.0	0.0	0.0	0.0	0.0	0.0	0.0	0.0	0.8
열대야 Tropical Night		0.0	0.0	0.0	0.0	0.0	0.0	4.0	7.3	0.1	0.0	0.0	0.0
강수 Precipitation		3.6	3.7	4.9	6.8	6.6	7.8	12.4	11.1	7.1	4.9	7.1	5.3

569 구리 Guri

현상별 일수 Frequency of Weather Phenomena (일,day)

현상 Phenomena	월 Month	1	2	3	4	5	6	7	8	9	10	11	12
		JAN.	FEB.	MAR.	APR.	MAY	JUN.	JUL.	AUG.	SEP.	OCT.	NOV.	DEC.
일교차 10°C 이상 D.T.R. Above 10°C		12.2	13.8	17.9	19.8	21.5	17.9	7.1	8.6	15.1	19.6	14.4	11.3
한파 Cold Wave		4.0	1.2	0.0	0.0	0.0	0.0	0.0	0.0	0.0	0.0	0.0	1.7
열대야 Tropical Night		0.0	0.0	0.0	0.0	0.0	0.0	3.0	4.8	0.1	0.0	0.0	0.0
강수 Precipitation		3.3	3.8	5.3	7.0	7.0	8.1	14.5	13.8	7.7	5.2	7.0	4.8

월별평년값  
MONTHLY NORMALS

570 금곡 Geumgok

현상별 일수 Frequency of Weather Phenomena (일,day)

현상 Phenomena	월 Month	1	2	3	4	5	6	7	8	9	10	11	12
		JAN.	FEB.	MAR.	APR.	MAY	JUN.	JUL.	AUG.	SEP.	OCT.	NOV.	DEC.
일교차 10°C 이상 D.T.R. Above 10°C		11.1	13.6	17.1	18.3	18.6	13.3	5.0	6.5	13.1	18.4	12.8	9.6
한파 Cold Wave		4.6	1.2	0.0	0.0	0.0	0.0	0.0	0.0	0.0	0.0	0.0	2.0
열대야 Tropical Night		0.0	0.0	0.0	0.0	0.0	0.0	1.0	3.2	0.0	0.0	0.0	0.0
강수 Precipitation		3.0	3.3	4.4	6.6	6.9	7.2	13.1	10.8	6.1	5.2	7.0	4.6

571 화성 Hwasung

현상별 일수 Frequency of Weather Phenomena (일,day)

현상 Phenomena	월 Month	1	2	3	4	5	6	7	8	9	10	11	12
		JAN.	FEB.	MAR.	APR.	MAY	JUN.	JUL.	AUG.	SEP.	OCT.	NOV.	DEC.
일교차 10°C 이상 D.T.R. Above 10°C		9.4	11.8	16.4	19.0	20.5	14.7	5.4	6.0	12.0	17.9	12.2	10.2
한파 Cold Wave		3.0	0.8	0.0	0.0	0.0	0.0	0.0	0.0	0.0	0.0	0.0	1.3
열대야 Tropical Night		0.0	0.0	0.0	0.0	0.0	0.0	1.8	4.8	0.0	0.0	0.0	0.0
강수 Precipitation		3.7	3.6	5.1	6.7	6.3	6.9	12.9	11.4	7.3	4.8	7.3	5.1

572 성남 Seongnam

현상별 일수 Frequency of Weather Phenomena (일,day)

현상 Phenomena	월 Month	1	2	3	4	5	6	7	8	9	10	11	12
		JAN.	FEB.	MAR.	APR.	MAY	JUN.	JUL.	AUG.	SEP.	OCT.	NOV.	DEC.
일교차 10°C 이상 D.T.R. Above 10°C		9.4	11.4	16.1	19.2	20.7	16.3	6.0	6.9	13.0	18.1	12.4	8.2
한파 Cold Wave		3.0	0.6	0.0	0.0	0.0	0.0	0.0	0.0	0.0	0.0	0.0	1.1
열대야 Tropical Night		0.0	0.0	0.0	0.0	0.0	0.0	4.7	7.4	0.0	0.0	0.0	0.0
강수 Precipitation		3.5	3.7	5.7	7.0	7.5	8.0	13.9	13.2	7.4	5.2	7.0	4.9

590 과천 Gwacheon

현상별 일수 Frequency of Weather Phenomena (일,day)

현상 Phenomena	월 Month	1	2	3	4	5	6	7	8	9	10	11	12
		JAN.	FEB.	MAR.	APR.	MAY	JUN.	JUL.	AUG.	SEP.	OCT.	NOV.	DEC.
일교차 10°C 이상 D.T.R. Above 10°C		14.5	15.6	18.9	20.5	22.1	17.9	8.8	10.6	16.8	21.5	16.4	13.2
한파 Cold Wave		4.2	1.0	0.0	0.0	0.0	0.0	0.0	0.0	0.0	0.0	0.0	1.6
열대야 Tropical Night		0.0	0.0	0.0	0.0	0.0	0.0	2.2	4.1	0.0	0.0	0.0	0.0
강수 Precipitation		3.7	3.9	5.4	7.0	7.3	8.2	13.7	13.3	7.6	5.2	7.0	5.0

월별평년값  
MONTHLY NORMALS

595 진부령 Jinburyeong

현상별 일수 Frequency of Weather Phenomena (일,day)

현상 Phenomena	월 Month	1	2	3	4	5	6	7	8	9	10	11	12
		JAN.	FEB.	MAR.	APR.	MAY	JUN.	JUL.	AUG.	SEP.	OCT.	NOV.	DEC.
일교차 10°C 이상 D.T.R. Above 10°C		8.5	11.5	15.8	18.5	18.9	14.5	5.1	5.9	13.0	16.6	9.8	6.5
한파 Cold Wave		8.4	4.7	0.5	0.0	0.0	0.0	0.0	0.0	0.0	0.0	0.0	5.0
열대야 Tropical Night		0.0	0.0	0.0	0.0	0.0	0.0	0.0	0.0	0.0	0.0	0.0	0.0
강수 Precipitation		4.2	5.3	7.5	9.2	9.4	11.1	15.3	14.9	11.0	6.7	8.0	4.7

598 양주 Yangju

현상별 일수 Frequency of Weather Phenomena (일,day)

현상 Phenomena	월 Month	1	2	3	4	5	6	7	8	9	10	11	12
		JAN.	FEB.	MAR.	APR.	MAY	JUN.	JUL.	AUG.	SEP.	OCT.	NOV.	DEC.
일교차 10°C 이상 D.T.R. Above 10°C		23.5	20.3	24.3	23.2	23.8	20.5	11.0	14.2	21.0	26.9	22.0	21.0
한파 Cold Wave		11.7	4.8	0.0	0.0	0.0	0.0	0.0	0.0	0.0	0.0	0.0	6.8
열대야 Tropical Night		0.0	0.0	0.0	0.0	0.0	0.0	1.3	1.5	0.0	0.0	0.0	0.0
강수 Precipitation		3.1	3.9	5.6	7.4	7.9	7.9	13.8	12.2	7.4	5.2	7.0	5.2

601 단양 Dangyang

현상별 일수 Frequency of Weather Phenomena (일,day)

현상 Phenomena	월 Month	1	2	3	4	5	6	7	8	9	10	11	12
		JAN.	FEB.	MAR.	APR.	MAY	JUN.	JUL.	AUG.	SEP.	OCT.	NOV.	DEC.
일교차 10°C 이상 D.T.R. Above 10°C		17.1	18.7	22.4	22.7	25.3	21.4	12.8	14.0	18.0	22.3	17.6	14.8
한파 Cold Wave		7.0	2.3	0.0	0.0	0.0	0.0	0.0	0.0	0.0	0.0	0.0	3.2
열대야 Tropical Night		0.0	0.0	0.0	0.0	0.0	0.0	0.7	0.8	0.0	0.0	0.0	0.0
강수 Precipitation		4.8	4.6	7.1	7.7	7.7	8.6	14.3	13.5	9.0	5.1	7.1	5.1

602 진천 Jincheon

현상별 일수 Frequency of Weather Phenomena (일,day)

현상 Phenomena	월 Month	1	2	3	4	5	6	7	8	9	10	11	12
		JAN.	FEB.	MAR.	APR.	MAY	JUN.	JUL.	AUG.	SEP.	OCT.	NOV.	DEC.
일교차 10°C 이상 D.T.R. Above 10°C		20.5	20.1	24.5	23.6	24.9	20.4	11.0	14.3	19.8	26.5	21.0	19.3
한파 Cold Wave		5.5	1.6	0.0	0.0	0.0	0.0	0.0	0.0	0.0	0.0	0.0	2.6
열대야 Tropical Night		0.0	0.0	0.0	0.0	0.0	0.0	0.7	0.8	0.0	0.0	0.0	0.0
강수 Precipitation		5.1	4.2	6.1	6.8	7.1	7.4	13.6	12.5	8.4	5.4	6.6	6.1

월별평년값  
MONTHLY NORMALS

603 과산 Goesan

현상별 일수 Frequency of Weather Phenomena (일,day)

현상 Phenomena	월 Month	1	2	3	4	5	6	7	8	9	10	11	12
		JAN.	FEB.	MAR.	APR.	MAY	JUN.	JUL.	AUG.	SEP.	OCT.	NOV.	DEC.
일교차 10°C 이상 D.T.R. Above 10°C		22.4	21.3	24.4	23.2	23.9	18.8	9.7	13.6	19.2	26.0	22.5	22.4
한파 Cold Wave		8.9	3.1	0.1	0.0	0.0	0.0	0.0	0.0	0.0	0.0	0.0	5.1
열대야 Tropical Night		0.0	0.0	0.0	0.0	0.0	0.0	0.7	0.7	0.0	0.0	0.0	0.0
강수 Precipitation		4.9	4.9	6.9	7.5	7.4	7.8	14.4	13.3	8.5	5.2	6.9	5.9

604 옥천 Okcheon

현상별 일수 Frequency of Weather Phenomena (일,day)

현상 Phenomena	월 Month	1	2	3	4	5	6	7	8	9	10	11	12
		JAN.	FEB.	MAR.	APR.	MAY	JUN.	JUL.	AUG.	SEP.	OCT.	NOV.	DEC.
일교차 10°C 이상 D.T.R. Above 10°C		18.8	19.0	23.5	22.6	23.9	19.4	11.1	13.0	18.2	24.7	20.9	18.0
한파 Cold Wave		4.8	1.5	0.0	0.0	0.0	0.0	0.0	0.0	0.0	0.0	0.0	1.5
열대야 Tropical Night		0.0	0.0	0.0	0.0	0.0	0.0	1.0	0.9	0.1	0.0	0.0	0.0
강수 Precipitation		4.8	4.9	6.9	7.4	6.9	7.9	14.0	13.1	8.0	5.1	6.7	5.7

608 흥북 Hongbuk

현상별 일수 Frequency of Weather Phenomena (일,day)

현상 Phenomena	월 Month	1	2	3	4	5	6	7	8	9	10	11	12
		JAN.	FEB.	MAR.	APR.	MAY	JUN.	JUL.	AUG.	SEP.	OCT.	NOV.	DEC.
일교차 10°C 이상 D.T.R. Above 10°C		16.4	17.5	22.3	22.4	23.3	19.4	10.3	13.6	18.4	24.6	18.9	15.0
한파 Cold Wave		3.4	0.9	0.0	0.0	0.0	0.0	0.0	0.0	0.0	0.0	0.0	1.1
열대야 Tropical Night		0.0	0.0	0.0	0.0	0.0	0.0	1.3	1.4	0.0	0.0	0.0	0.0
강수 Precipitation		5.9	4.6	5.7	6.5	6.6	7.6	14.0	12.3	7.7	5.6	8.5	8.2

611 세종연서 Sejongyeonseo

현상별 일수 Frequency of Weather Phenomena (일,day)

현상 Phenomena	월 Month	1	2	3	4	5	6	7	8	9	10	11	12
		JAN.	FEB.	MAR.	APR.	MAY	JUN.	JUL.	AUG.	SEP.	OCT.	NOV.	DEC.
일교차 10°C 이상 D.T.R. Above 10°C		21.7	20.6	25.0	23.6	24.0	19.5	9.1	13.2	18.4	26.5	22.0	20.6
한파 Cold Wave		5.0	1.5	0.1	0.0	0.0	0.0	0.0	0.0	0.0	0.0	0.0	2.3
열대야 Tropical Night		0.0	0.0	0.0	0.0	0.0	0.0	1.0	1.0	0.0	0.0	0.0	0.0
강수 Precipitation		5.2	5.0	6.3	7.0	6.9	7.7	13.2	12.7	7.8	5.2	7.3	6.0

월별평년값  
MONTHLY NORMALS

612 공주 Gongju

현상별 일수 Frequency of Weather Phenomena (일,day)

현상 Phenomena	월 Month	1	2	3	4	5	6	7	8	9	10	11	12
		JAN.	FEB.	MAR.	APR.	MAY	JUN.	JUL.	AUG.	SEP.	OCT.	NOV.	DEC.
일교차 10°C 이상 D.T.R. Above 10°C		19.2	19.3	23.8	22.2	23.6	18.8	9.4	12.5	18.0	24.4	19.9	18.0
한파 Cold Wave		4.2	1.1	0.0	0.0	0.0	0.0	0.0	0.0	0.0	0.0	0.0	1.5
열대야 Tropical Night		0.0	0.0	0.0	0.0	0.0	0.0	2.3	3.3	0.0	0.0	0.0	0.0
강수 Precipitation		4.7	4.7	6.4	7.5	7.8	8.1	14.6	13.5	8.3	4.9	7.3	6.3

614 서천 Seocheon

현상별 일수 Frequency of Weather Phenomena (일,day)

현상 Phenomena	월 Month	1	2	3	4	5	6	7	8	9	10	11	12
		JAN.	FEB.	MAR.	APR.	MAY	JUN.	JUL.	AUG.	SEP.	OCT.	NOV.	DEC.
일교차 10°C 이상 D.T.R. Above 10°C		14.7	14.5	19.8	20.1	18.1	9.4	2.9	7.0	15.8	24.0	19.4	14.8
한파 Cold Wave		2.5	0.5	0.0	0.0	0.0	0.0	0.0	0.0	0.0	0.0	0.0	0.5
열대야 Tropical Night		0.0	0.0	0.0	0.0	0.0	0.0	4.1	6.0	0.0	0.0	0.0	0.0
강수 Precipitation		6.6	4.6	6.3	7.1	6.9	7.4	12.3	10.6	7.7	5.4	7.3	8.5

615 논산 Nonsan

현상별 일수 Frequency of Weather Phenomena (일,day)

현상 Phenomena	월 Month	1	2	3	4	5	6	7	8	9	10	11	12
		JAN.	FEB.	MAR.	APR.	MAY	JUN.	JUL.	AUG.	SEP.	OCT.	NOV.	DEC.
일교차 10°C 이상 D.T.R. Above 10°C		19.5	20.0	25.5	23.8	23.5	16.5	8.1	11.8	18.8	26.1	22.4	19.3
한파 Cold Wave		3.6	1.0	0.0	0.0	0.0	0.0	0.0	0.0	0.0	0.0	0.0	1.1
열대야 Tropical Night		0.0	0.0	0.0	0.0	0.0	0.0	2.0	3.0	0.2	0.0	0.0	0.0
강수 Precipitation		5.0	4.8	6.5	7.2	7.3	7.9	13.8	12.3	7.9	5.1	6.6	5.7

616 당진 Dangjin

현상별 일수 Frequency of Weather Phenomena (일,day)

현상 Phenomena	월 Month	1	2	3	4	5	6	7	8	9	10	11	12
		JAN.	FEB.	MAR.	APR.	MAY	JUN.	JUL.	AUG.	SEP.	OCT.	NOV.	DEC.
일교차 10°C 이상 D.T.R. Above 10°C		12.3	14.1	19.0	20.0	20.9	15.3	6.6	8.1	15.3	21.5	16.3	12.7
한파 Cold Wave		2.4	0.7	0.0	0.0	0.0	0.0	0.0	0.0	0.0	0.0	0.0	0.6
열대야 Tropical Night		0.0	0.0	0.0	0.0	0.0	0.0	1.9	3.3	0.0	0.0	0.0	0.0
강수 Precipitation		4.5	3.7	5.3	6.2	6.7	7.0	13.0	11.8	7.5	5.3	8.1	6.7

월별평년값  
MONTHLY NORMALS

618 청양 Cheongyang

현상별 일수 Frequency of Weather Phenomena (일,day)

현상 Phenomena	월 Month	1	2	3	4	5	6	7	8	9	10	11	12
		JAN.	FEB.	MAR.	APR.	MAY	JUN.	JUL.	AUG.	SEP.	OCT.	NOV.	DEC.
일교차 10°C 이상 D.T.R. Above 10°C		20.2	19.8	24.8	23.9	24.3	20.0	10.8	14.1	19.3	26.8	22.3	19.6
한파 Cold Wave		5.4	1.9	0.1	0.0	0.0	0.0	0.0	0.0	0.0	0.0	0.0	2.4
열대야 Tropical Night		0.0	0.0	0.0	0.0	0.0	0.0	1.4	1.5	0.0	0.0	0.0	0.0
강수 Precipitation		5.4	4.4	6.2	6.8	6.9	7.3	13.2	12.4	7.6	5.3	7.9	7.2

619 음성 Eumseong

현상별 일수 Frequency of Weather Phenomena (일,day)

현상 Phenomena	월 Month	1	2	3	4	5	6	7	8	9	10	11	12
		JAN.	FEB.	MAR.	APR.	MAY	JUN.	JUL.	AUG.	SEP.	OCT.	NOV.	DEC.
일교차 10°C 이상 D.T.R. Above 10°C		23.8	22.1	25.0	24.8	26.4	21.5	13.1	15.9	21.2	27.7	23.6	23.3
한파 Cold Wave		10.1	4.4	0.1	0.0	0.0	0.0	0.0	0.0	0.0	0.0	0.0	6.1
열대야 Tropical Night		0.0	0.0	0.0	0.0	0.0	0.0	0.4	0.5	0.0	0.0	0.0	0.0
강수 Precipitation		4.8	4.8	6.6	7.3	7.6	7.8	14.2	12.3	8.4	5.6	6.9	5.6

623 증평 Jeungpyeong

현상별 일수 Frequency of Weather Phenomena (일,day)

현상 Phenomena	월 Month	1	2	3	4	5	6	7	8	9	10	11	12
		JAN.	FEB.	MAR.	APR.	MAY	JUN.	JUL.	AUG.	SEP.	OCT.	NOV.	DEC.
일교차 10°C 이상 D.T.R. Above 10°C		19.7	20.4	24.3	23.9	25.2	20.2	11.8	15.0	19.2	25.7	22.0	19.2
한파 Cold Wave		7.0	2.9	0.0	0.0	0.0	0.0	0.0	0.0	0.0	0.0	0.0	3.3
열대야 Tropical Night		0.0	0.0	0.0	0.0	0.0	0.0	1.5	2.2	0.0	0.0	0.0	0.0
강수 Precipitation		5.0	4.6	6.5	7.5	7.5	7.9	13.9	12.4	8.0	5.3	6.8	5.4

627 태안 Taeon

현상별 일수 Frequency of Weather Phenomena (일,day)

현상 Phenomena	월 Month	1	2	3	4	5	6	7	8	9	10	11	12
		JAN.	FEB.	MAR.	APR.	MAY	JUN.	JUL.	AUG.	SEP.	OCT.	NOV.	DEC.
일교차 10°C 이상 D.T.R. Above 10°C		4.6	8.5	12.6	15.1	16.6	11.3	3.5	5.0	9.8	13.3	9.0	6.1
한파 Cold Wave		0.5	0.1	0.0	0.0	0.0	0.0	0.0	0.0	0.0	0.0	0.0	0.0
열대야 Tropical Night		0.0	0.0	0.0	0.0	0.0	0.0	3.0	6.8	0.1	0.0	0.0	0.0
강수 Precipitation		4.9	3.6	4.2	6.0	6.4	6.6	12.0	10.6	6.9	5.0	7.6	7.2



월별평년값  
MONTHLY NORMALS

628 예산 Yesan

현상별 일수 Frequency of Weather Phenomena (일,day)

현상 Phenomena	월 Month	1	2	3	4	5	6	7	8	9	10	11	12
		JAN.	FEB.	MAR.	APR.	MAY	JUN.	JUL.	AUG.	SEP.	OCT.	NOV.	DEC.
일교차 10°C 이상 D.T.R. Above 10°C		13.3	15.4	21.5	22.7	22.5	18.1	9.0	11.4	17.7	23.8	17.8	12.8
한파 Cold Wave		3.0	0.7	0.0	0.0	0.0	0.0	0.0	0.0	0.0	0.0	0.0	1.0
열대야 Tropical Night		0.0	0.0	0.0	0.0	0.0	0.0	3.6	4.6	0.1	0.0	0.0	0.0
강수 Precipitation		4.3	3.6	5.0	6.1	6.0	6.6	12.4	12.0	7.1	4.7	7.1	6.8

634 아산 Asan

현상별 일수 Frequency of Weather Phenomena (일,day)

현상 Phenomena	월 Month	1	2	3	4	5	6	7	8	9	10	11	12
		JAN.	FEB.	MAR.	APR.	MAY	JUN.	JUL.	AUG.	SEP.	OCT.	NOV.	DEC.
일교차 10°C 이상 D.T.R. Above 10°C		11.7	12.2	19.1	20.8	21.0	15.1	7.0	9.5	15.7	20.9	15.7	11.0
한파 Cold Wave		2.8	0.5	0.0	0.0	0.0	0.0	0.0	0.0	0.0	0.0	0.0	0.9
열대야 Tropical Night		0.0	0.0	0.0	0.0	0.0	0.0	3.4	4.5	0.0	0.0	0.0	0.0
강수 Precipitation		4.6	4.1	5.3	6.9	6.3	6.9	12.7	11.8	7.9	5.0	8.1	5.9

636 계룡 Gyeryong

현상별 일수 Frequency of Weather Phenomena (일,day)

현상 Phenomena	월 Month	1	2	3	4	5	6	7	8	9	10	11	12
		JAN.	FEB.	MAR.	APR.	MAY	JUN.	JUL.	AUG.	SEP.	OCT.	NOV.	DEC.
일교차 10°C 이상 D.T.R. Above 10°C		22.6	21.3	25.9	24.4	24.5	20.1	9.9	13.7	18.7	26.4	23.1	22.3
한파 Cold Wave		7.0	3.0	0.1	0.0	0.0	0.0	0.0	0.0	0.0	0.0	0.0	3.3
열대야 Tropical Night		0.0	0.0	0.0	0.0	0.0	0.0	1.1	1.2	0.0	0.0	0.0	0.0
강수 Precipitation		4.9	5.0	6.7	8.2	7.7	8.5	15.2	13.7	8.5	5.1	7.1	6.5

642 문화 Munhwa

현상별 일수 Frequency of Weather Phenomena (일,day)

현상 Phenomena	월 Month	1	2	3	4	5	6	7	8	9	10	11	12
		JAN.	FEB.	MAR.	APR.	MAY	JUN.	JUL.	AUG.	SEP.	OCT.	NOV.	DEC.
일교차 10°C 이상 D.T.R. Above 10°C		12.4	15.1	21.0	21.6	22.4	17.0	7.3	9.7	14.8	20.5	16.2	12.0
한파 Cold Wave		1.4	0.3	0.0	0.0	0.0	0.0	0.0	0.0	0.0	0.0	0.0	0.3
열대야 Tropical Night		0.0	0.0	0.0	0.0	0.0	0.0	5.4	7.2	0.1	0.0	0.0	0.0
강수 Precipitation		4.5	4.9	6.8	8.0	7.3	8.7	14.8	13.7	8.2	5.4	7.0	6.0

월별평년값  
MONTHLY NORMALS

643 세천 Secheon

현상별 일수 Frequency of Weather Phenomena (일,day)

현상 Phenomena	월 Month	1	2	3	4	5	6	7	8	9	10	11	12
		JAN.	FEB.	MAR.	APR.	MAY	JUN.	JUL.	AUG.	SEP.	OCT.	NOV.	DEC.
일교차 10°C 이상 D.T.R. Above 10°C		19.2	19.5	23.8	23.2	24.0	19.9	11.5	13.1	17.6	24.8	20.4	18.4
한파 Cold Wave		4.0	0.9	0.0	0.0	0.0	0.0	0.0	0.0	0.0	0.0	0.0	1.5
열대야 Tropical Night		0.0	0.0	0.0	0.0	0.0	0.0	1.0	0.8	0.0	0.0	0.0	0.0
강수 Precipitation		4.9	4.9	6.8	8.0	7.0	8.7	15.5	13.8	8.6	5.4	7.1	6.1

648 장동 Jangdong

현상별 일수 Frequency of Weather Phenomena (일,day)

현상 Phenomena	월 Month	1	2	3	4	5	6	7	8	9	10	11	12
		JAN.	FEB.	MAR.	APR.	MAY	JUN.	JUL.	AUG.	SEP.	OCT.	NOV.	DEC.
일교차 10°C 이상 D.T.R. Above 10°C		18.3	19.1	23.6	22.9	23.9	18.3	9.6	12.1	17.4	24.5	20.0	17.1
한파 Cold Wave		3.7	0.8	0.0	0.0	0.0	0.0	0.0	0.0	0.0	0.0	0.0	1.3
열대야 Tropical Night		0.0	0.0	0.0	0.0	0.0	0.0	1.9	2.0	0.0	0.0	0.0	0.0
강수 Precipitation		4.8	4.8	6.3	7.7	7.0	8.5	15.2	14.0	8.5	5.4	6.4	6.0

649 부평 Bupyeong

현상별 일수 Frequency of Weather Phenomena (일,day)

현상 Phenomena	월 Month	1	2	3	4	5	6	7	8	9	10	11	12
		JAN.	FEB.	MAR.	APR.	MAY	JUN.	JUL.	AUG.	SEP.	OCT.	NOV.	DEC.
일교차 10°C 이상 D.T.R. Above 10°C		17.1	17.3	22.1	22.3	25.5	22.5	11.3	13.7	18.9	24.5	17.8	14.5
한파 Cold Wave		5.8	2.1	0.0	0.0	0.0	0.0	0.0	0.0	0.0	0.0	0.0	2.4
열대야 Tropical Night		0.0	0.0	0.0	0.0	0.0	0.0	2.5	5.8	0.0	0.0	0.0	0.0
강수 Precipitation		3.1	3.3	4.2	7.7	6.6	7.3	14.8	11.0	7.0	5.2	7.9	3.9

652 연천청산 Yeoncheoncheongsan

현상별 일수 Frequency of Weather Phenomena (일,day)

현상 Phenomena	월 Month	1	2	3	4	5	6	7	8	9	10	11	12
		JAN.	FEB.	MAR.	APR.	MAY	JUN.	JUL.	AUG.	SEP.	OCT.	NOV.	DEC.
일교차 10°C 이상 D.T.R. Above 10°C		23.1	20.8	24.2	23.4	23.7	20.4	11.2	13.5	20.0	26.1	21.1	19.5
한파 Cold Wave		11.7	5.0	0.0	0.0	0.0	0.0	0.0	0.0	0.0	0.0	0.0	6.8
열대야 Tropical Night		0.0	0.0	0.0	0.0	0.0	0.0	1.3	1.9	0.0	0.0	0.0	0.0
강수 Precipitation		3.1	3.9	5.7	7.4	7.0	8.8	14.5	12.9	7.1	5.5	6.9	5.0

월별평년값  
MONTHLY NORMALS

670 양양 Yangyang

현상별 일수 Frequency of Weather Phenomena (일,day)

현상 Phenomena	월 Month	1	2	3	4	5	6	7	8	9	10	11	12
		JAN.	FEB.	MAR.	APR.	MAY	JUN.	JUL.	AUG.	SEP.	OCT.	NOV.	DEC.
일교차 10°C 이상 D.T.R. Above 10°C		4.9	8.1	13.7	15.5	15.9	7.7	3.1	2.6	7.1	11.7	7.5	5.6
한파 Cold Wave		0.7	0.3	0.0	0.0	0.0	0.0	0.0	0.0	0.0	0.0	0.0	0.1
열대야 Tropical Night		0.0	0.0	0.0	0.0	0.0	0.5	5.4	3.8	0.1	0.0	0.0	0.0
강수 Precipitation		3.4	4.9	8.1	8.1	7.7	10.1	13.6	14.1	10.4	7.0	7.0	3.5

674 사북 Sabuk

현상별 일수 Frequency of Weather Phenomena (일,day)

현상 Phenomena	월 Month	1	2	3	4	5	6	7	8	9	10	11	12
		JAN.	FEB.	MAR.	APR.	MAY	JUN.	JUL.	AUG.	SEP.	OCT.	NOV.	DEC.
일교차 10°C 이상 D.T.R. Above 10°C		9.1	12.4	16.4	19.0	21.9	18.3	7.9	9.0	12.1	15.4	9.6	7.5
한파 Cold Wave		10.0	4.7	0.5	0.0	0.0	0.0	0.0	0.0	0.0	0.0	0.0	6.4
열대야 Tropical Night		0.0	0.0	0.0	0.0	0.0	0.0	0.0	0.0	0.0	0.0	0.0	0.0
강수 Precipitation		3.9	4.6	7.2	9.0	7.8	10.3	14.9	15.3	10.6	5.9	8.4	4.5

699 무안 Muan

현상별 일수 Frequency of Weather Phenomena (일,day)

현상 Phenomena	월 Month	1	2	3	4	5	6	7	8	9	10	11	12
		JAN.	FEB.	MAR.	APR.	MAY	JUN.	JUL.	AUG.	SEP.	OCT.	NOV.	DEC.
일교차 10°C 이상 D.T.R. Above 10°C		9.1	10.8	17.0	18.2	19.2	11.9	3.2	7.1	13.1	18.9	14.8	10.2
한파 Cold Wave		0.2	0.0	0.0	0.0	0.0	0.0	0.0	0.0	0.0	0.0	0.0	0.1
열대야 Tropical Night		0.0	0.0	0.0	0.0	0.0	0.1	4.2	5.0	0.1	0.0	0.0	0.0
강수 Precipitation		7.5	6.8	7.4	8.2	8.1	8.1	13.1	11.5	8.3	5.8	7.6	9.4

701 무주 Muju

현상별 일수 Frequency of Weather Phenomena (일,day)

현상 Phenomena	월 Month	1	2	3	4	5	6	7	8	9	10	11	12
		JAN.	FEB.	MAR.	APR.	MAY	JUN.	JUL.	AUG.	SEP.	OCT.	NOV.	DEC.
일교차 10°C 이상 D.T.R. Above 10°C		22.6	21.1	25.2	24.1	25.6	21.4	12.9	15.6	19.1	25.4	22.5	20.8
한파 Cold Wave		5.9	2.4	0.1	0.0	0.0	0.0	0.0	0.0	0.0	0.0	0.0	2.8
열대야 Tropical Night		0.0	0.0	0.0	0.0	0.0	0.0	0.6	0.4	0.1	0.0	0.0	0.0
강수 Precipitation		4.6	5.0	7.4	8.3	7.7	8.4	14.9	13.7	9.1	5.2	6.3	5.6

월별평년값  
MONTHLY NORMALS

702 익산 Iksan

현상별 일수 Frequency of Weather Phenomena (일,day)

현상 Phenomena	월 Month	1	2	3	4	5	6	7	8	9	10	11	12
		JAN.	FEB.	MAR.	APR.	MAY	JUN.	JUL.	AUG.	SEP.	OCT.	NOV.	DEC.
일교차 10°C 이상 D.T.R. Above 10°C		15.5	17.5	23.1	22.0	21.6	15.3	6.9	10.9	16.5	23.7	18.7	14.5
한파 Cold Wave		1.7	0.4	0.0	0.0	0.0	0.0	0.0	0.0	0.0	0.0	0.0	0.4
열대야 Tropical Night		0.0	0.0	0.0	0.0	0.0	0.0	3.2	3.9	0.1	0.0	0.0	0.0
강수 Precipitation		5.6	4.7	7.1	7.0	7.3	8.3	13.2	12.3	7.8	5.5	6.8	6.3

703 진안 Jinan

현상별 일수 Frequency of Weather Phenomena (일,day)

현상 Phenomena	월 Month	1	2	3	4	5	6	7	8	9	10	11	12
		JAN.	FEB.	MAR.	APR.	MAY	JUN.	JUL.	AUG.	SEP.	OCT.	NOV.	DEC.
일교차 10°C 이상 D.T.R. Above 10°C		20.7	20.3	24.7	23.9	24.5	18.5	9.3	13.5	18.6	25.0	22.5	21.1
한파 Cold Wave		7.2	3.5	0.1	0.0	0.0	0.0	0.0	0.0	0.0	0.0	0.0	2.6
열대야 Tropical Night		0.0	0.0	0.0	0.0	0.0	0.0	0.0	0.1	0.0	0.0	0.0	0.0
강수 Precipitation		6.9	5.5	7.8	8.6	7.9	9.8	15.0	13.9	9.0	6.0	7.7	7.3

706 담양 Damyang

현상별 일수 Frequency of Weather Phenomena (일,day)

현상 Phenomena	월 Month	1	2	3	4	5	6	7	8	9	10	11	12
		JAN.	FEB.	MAR.	APR.	MAY	JUN.	JUL.	AUG.	SEP.	OCT.	NOV.	DEC.
일교차 10°C 이상 D.T.R. Above 10°C		17.0	17.7	23.7	23.0	22.8	15.8	6.5	10.7	17.6	24.8	21.2	17.4
한파 Cold Wave		1.1	0.2	0.0	0.0	0.0	0.0	0.0	0.0	0.0	0.0	0.0	0.1
열대야 Tropical Night		0.0	0.0	0.0	0.0	0.0	0.0	1.1	1.9	0.1	0.0	0.0	0.0
강수 Precipitation		6.4	5.6	7.0	7.4	7.8	8.6	14.0	12.2	8.5	5.4	6.8	7.1

708 광산 Gwangsan

현상별 일수 Frequency of Weather Phenomena (일,day)

현상 Phenomena	월 Month	1	2	3	4	5	6	7	8	9	10	11	12
		JAN.	FEB.	MAR.	APR.	MAY	JUN.	JUL.	AUG.	SEP.	OCT.	NOV.	DEC.
일교차 10°C 이상 D.T.R. Above 10°C		14.6	15.6	22.3	22.2	22.8	17.7	8.4	12.5	17.8	23.4	19.5	15.2
한파 Cold Wave		0.5	0.1	0.0	0.0	0.0	0.0	0.0	0.0	0.0	0.0	0.0	0.1
열대야 Tropical Night		0.0	0.0	0.0	0.0	0.0	0.0	3.7	4.2	0.0	0.0	0.0	0.0
강수 Precipitation		6.8	5.9	7.2	7.8	7.9	8.9	12.8	12.7	7.9	5.4	6.7	7.8

월별평년값  
MONTHLY NORMALS

709 구례 Gurye

현상별 일수 Frequency of Weather Phenomena (일,day)

현상 Phenomena	월 Month	1	2	3	4	5	6	7	8	9	10	11	12
		JAN.	FEB.	MAR.	APR.	MAY	JUN.	JUL.	AUG.	SEP.	OCT.	NOV.	DEC.
일교차 10°C 이상 D.T.R. Above 10°C		16.1	18.6	23.6	23.3	23.9	18.5	11.3	14.8	20.0	25.0	21.8	17.9
한파 Cold Wave		0.5	0.1	0.0	0.0	0.0	0.0	0.0	0.0	0.0	0.0	0.0	0.1
열대야 Tropical Night		0.0	0.0	0.0	0.0	0.0	0.1	2.3	3.8	0.2	0.0	0.0	0.0
강수 Precipitation		5.0	4.9	6.7	7.8	7.9	8.6	13.4	12.4	8.0	5.3	6.0	5.4

710 나주 Naju

현상별 일수 Frequency of Weather Phenomena (일,day)

현상 Phenomena	월 Month	1	2	3	4	5	6	7	8	9	10	11	12
		JAN.	FEB.	MAR.	APR.	MAY	JUN.	JUL.	AUG.	SEP.	OCT.	NOV.	DEC.
일교차 10°C 이상 D.T.R. Above 10°C		15.3	16.9	22.8	22.1	22.8	17.0	7.8	12.8	17.7	23.8	20.8	16.5
한파 Cold Wave		0.6	0.2	0.0	0.0	0.0	0.0	0.0	0.0	0.0	0.0	0.0	0.2
열대야 Tropical Night		0.0	0.0	0.0	0.0	0.0	0.0	4.1	5.6	0.0	0.0	0.0	0.0
강수 Precipitation		6.8	6.4	7.3	7.6	7.7	8.4	12.4	11.6	7.6	5.2	6.6	7.9

712 순천시 Suncheon-si

현상별 일수 Frequency of Weather Phenomena (일,day)

현상 Phenomena	월 Month	1	2	3	4	5	6	7	8	9	10	11	12
		JAN.	FEB.	MAR.	APR.	MAY	JUN.	JUL.	AUG.	SEP.	OCT.	NOV.	DEC.
일교차 10°C 이상 D.T.R. Above 10°C		8.7	12.5	17.3	18.0	17.6	9.8	3.0	4.4	10.5	17.6	14.4	10.1
한파 Cold Wave		0.0	0.0	0.0	0.0	0.0	0.0	0.0	0.0	0.0	0.0	0.0	0.0
열대야 Tropical Night		0.0	0.0	0.0	0.0	0.0	0.0	5.5	9.3	0.3	0.0	0.0	0.0
강수 Precipitation		3.7	4.5	6.1	7.7	8.4	9.0	13.0	11.8	8.0	4.4	5.4	3.9

713 광양읍 Gwangyang-eup

현상별 일수 Frequency of Weather Phenomena (일,day)

현상 Phenomena	월 Month	1	2	3	4	5	6	7	8	9	10	11	12
		JAN.	FEB.	MAR.	APR.	MAY	JUN.	JUL.	AUG.	SEP.	OCT.	NOV.	DEC.
일교차 10°C 이상 D.T.R. Above 10°C		15.0	16.7	21.0	21.0	21.8	15.7	8.5	12.3	16.0	23.2	20.0	16.5
한파 Cold Wave		0.1	0.0	0.0	0.0	0.0	0.0	0.0	0.0	0.0	0.0	0.0	0.0
열대야 Tropical Night		0.0	0.0	0.0	0.0	0.0	0.0	3.8	5.6	0.1	0.0	0.0	0.0
강수 Precipitation		3.9	4.0	6.1	7.6	8.3	8.7	13.5	11.9	8.0	4.4	5.5	3.7

월별평년값  
MONTHLY NORMALS

722 조선대 Josundae

현상별 일수 Frequency of Weather Phenomena (일,day)

현상 Phenomena	월 Month	1	2	3	4	5	6	7	8	9	10	11	12
		JAN.	FEB.	MAR.	APR.	MAY	JUN.	JUL.	AUG.	SEP.	OCT.	NOV.	DEC.
일교차 10°C 이상 D.T.R. Above 10°C		7.0	11.7	18.5	19.9	20.8	15.4	5.3	8.3	13.1	18.5	13.3	8.6
한파 Cold Wave		0.0	0.0	0.0	0.0	0.0	0.0	0.0	0.0	0.0	0.0	0.0	0.0
열대야 Tropical Night		0.0	0.0	0.0	0.0	0.0	0.0	5.5	6.2	0.3	0.0	0.0	0.0
강수 Precipitation		6.7	6.0	7.3	7.5	8.0	9.0	14.0	13.1	8.5	5.6	7.0	7.5

723 거문도 Geomun-do

현상별 일수 Frequency of Weather Phenomena (일,day)

현상 Phenomena	월 Month	1	2	3	4	5	6	7	8	9	10	11	12
		JAN.	FEB.	MAR.	APR.	MAY	JUN.	JUL.	AUG.	SEP.	OCT.	NOV.	DEC.
일교차 10°C 이상 D.T.R. Above 10°C		0.7	1.2	1.5	0.9	1.0	0.5	0.1	0.1	0.4	0.2	0.5	0.6
한파 Cold Wave		0.0	0.0	0.0	0.0	0.0	0.0	0.0	0.0	0.0	0.0	0.0	0.0
열대야 Tropical Night		0.0	0.0	0.0	0.0	0.0	0.0	5.9	15.0	1.1	0.0	0.0	0.0
강수 Precipitation		4.2	4.9	6.4	7.6	8.0	9.1	9.9	8.5	7.9	4.9	5.6	4.3

724 추자도 Chuja-do

현상별 일수 Frequency of Weather Phenomena (일,day)

현상 Phenomena	월 Month	1	2	3	4	5	6	7	8	9	10	11	12
		JAN.	FEB.	MAR.	APR.	MAY	JUN.	JUL.	AUG.	SEP.	OCT.	NOV.	DEC.
일교차 10°C 이상 D.T.R. Above 10°C		0.4	0.9	0.8	0.9	0.6	0.4	0.0	0.1	0.0	0.0	0.1	0.7
한파 Cold Wave		0.0	0.0	0.0	0.0	0.0	0.0	0.0	0.0	0.0	0.0	0.0	0.0
열대야 Tropical Night		0.0	0.0	0.0	0.0	0.0	0.2	5.3	10.8	0.5	0.0	0.0	0.0
강수 Precipitation		5.9	5.5	7.0	7.7	7.8	8.8	9.1	8.5	6.9	4.6	5.9	7.4

730 장성 Jangseong

현상별 일수 Frequency of Weather Phenomena (일,day)

현상 Phenomena	월 Month	1	2	3	4	5	6	7	8	9	10	11	12
		JAN.	FEB.	MAR.	APR.	MAY	JUN.	JUL.	AUG.	SEP.	OCT.	NOV.	DEC.
일교차 10°C 이상 D.T.R. Above 10°C		15.2	15.6	23.4	23.0	23.4	18.0	9.6	12.9	18.0	24.0	19.4	15.0
한파 Cold Wave		1.3	0.2	0.0	0.0	0.0	0.0	0.0	0.0	0.0	0.0	0.0	0.3
열대야 Tropical Night		0.0	0.0	0.0	0.0	0.0	0.0	2.7	2.9	0.1	0.0	0.0	0.0
강수 Precipitation		8.4	6.3	7.3	7.6	7.8	7.8	13.1	12.4	8.0	5.9	7.7	8.8

월별평년값  
MONTHLY NORMALS

731 영암 Yeongam

현상별 일수 Frequency of Weather Phenomena (일,day)

현상 Phenomena	월 Month	1	2	3	4	5	6	7	8	9	10	11	12
		JAN.	FEB.	MAR.	APR.	MAY	JUN.	JUL.	AUG.	SEP.	OCT.	NOV.	DEC.
일교차 10°C 이상 D.T.R. Above 10°C		13.4	14.8	20.8	20.4	20.0	11.8	4.2	8.5	15.6	22.8	18.2	14.5
한파 Cold Wave		0.4	0.0	0.0	0.0	0.0	0.0	0.0	0.0	0.0	0.0	0.0	0.0
열대야 Tropical Night		0.0	0.0	0.0	0.0	0.0	0.2	5.6	6.8	0.3	0.0	0.0	0.0
강수 Precipitation		6.6	6.0	7.1	7.6	8.3	8.1	12.1	11.4	8.1	5.2	6.8	7.1

732 보성 Boseong

현상별 일수 Frequency of Weather Phenomena (일,day)

현상 Phenomena	월 Month	1	2	3	4	5	6	7	8	9	10	11	12
		JAN.	FEB.	MAR.	APR.	MAY	JUN.	JUL.	AUG.	SEP.	OCT.	NOV.	DEC.
일교차 10°C 이상 D.T.R. Above 10°C		16.5	17.3	22.8	21.6	21.0	13.2	6.2	10.2	16.7	24.5	22.1	18.5
한파 Cold Wave		0.9	0.3	0.0	0.0	0.0	0.0	0.0	0.0	0.0	0.0	0.0	0.2
열대야 Tropical Night		0.0	0.0	0.0	0.0	0.0	0.0	0.5	1.8	0.0	0.0	0.0	0.0
강수 Precipitation		5.1	5.3	7.0	7.9	8.4	8.5	12.6	11.8	8.3	4.8	6.4	5.6

734 완주 Ywanju

현상별 일수 Frequency of Weather Phenomena (일,day)

현상 Phenomena	월 Month	1	2	3	4	5	6	7	8	9	10	11	12
		JAN.	FEB.	MAR.	APR.	MAY	JUN.	JUL.	AUG.	SEP.	OCT.	NOV.	DEC.
일교차 10°C 이상 D.T.R. Above 10°C		19.7	20.2	25.4	24.0	24.4	19.8	10.9	15.0	19.1	26.0	22.7	18.8
한파 Cold Wave		2.4	0.8	0.0	0.0	0.0	0.0	0.0	0.0	0.0	0.0	0.0	0.5
열대야 Tropical Night		0.0	0.0	0.0	0.0	0.0	0.0	2.5	2.8	0.1	0.0	0.0	0.0
강수 Precipitation		5.1	4.8	6.9	7.1	7.3	7.9	14.5	13.2	7.8	5.4	7.3	6.0

737 김제 Gimje

현상별 일수 Frequency of Weather Phenomena (일,day)

현상 Phenomena	월 Month	1	2	3	4	5	6	7	8	9	10	11	12
		JAN.	FEB.	MAR.	APR.	MAY	JUN.	JUL.	AUG.	SEP.	OCT.	NOV.	DEC.
일교차 10°C 이상 D.T.R. Above 10°C		10.5	12.8	19.5	20.5	20.3	12.5	5.7	8.3	14.0	20.9	16.2	10.8
한파 Cold Wave		1.6	0.2	0.0	0.0	0.0	0.0	0.0	0.0	0.0	0.0	0.0	0.2
열대야 Tropical Night		0.0	0.0	0.0	0.0	0.0	0.1	6.1	7.8	0.1	0.0	0.0	0.0
강수 Precipitation		6.8	5.0	6.3	6.7	7.3	7.8	11.9	11.5	7.5	5.4	7.0	7.1

월별평년값  
MONTHLY NORMALS

741 화순 Hwasun

현상별 일수 Frequency of Weather Phenomena (일,day)

현상 Phenomena	월 Month	1	2	3	4	5	6	7	8	9	10	11	12
		JAN.	FEB.	MAR.	APR.	MAY	JUN.	JUL.	AUG.	SEP.	OCT.	NOV.	DEC.
일교차 10°C 이상 D.T.R. Above 10°C		16.6	17.5	23.0	23.0	23.1	18.5	10.8	14.5	18.8	24.3	21.4	16.5
한파 Cold Wave		1.0	0.2	0.0	0.0	0.0	0.0	0.0	0.0	0.0	0.0	0.0	0.1
열대야 Tropical Night		0.0	0.0	0.0	0.0	0.0	0.0	2.6	3.7	0.0	0.0	0.0	0.0
강수 Precipitation		6.2	5.9	7.1	7.5	7.7	8.7	13.6	12.3	8.2	5.2	6.6	7.1

754 함평 Hampyeong

현상별 일수 Frequency of Weather Phenomena (일,day)

현상 Phenomena	월 Month	1	2	3	4	5	6	7	8	9	10	11	12
		JAN.	FEB.	MAR.	APR.	MAY	JUN.	JUL.	AUG.	SEP.	OCT.	NOV.	DEC.
일교차 10°C 이상 D.T.R. Above 10°C		12.8	14.1	20.3	20.3	20.3	12.9	4.8	9.5	15.6	22.4	18.5	14.1
한파 Cold Wave		0.4	0.1	0.0	0.0	0.0	0.0	0.0	0.0	0.0	0.0	0.0	0.1
열대야 Tropical Night		0.0	0.0	0.0	0.0	0.0	0.0	6.0	7.1	0.2	0.0	0.0	0.0
강수 Precipitation		7.9	6.4	7.4	7.6	8.1	8.4	12.1	11.3	8.0	5.6	7.6	8.7

768 곡성 Goksung

현상별 일수 Frequency of Weather Phenomena (일,day)

현상 Phenomena	월 Month	1	2	3	4	5	6	7	8	9	10	11	12
		JAN.	FEB.	MAR.	APR.	MAY	JUN.	JUL.	AUG.	SEP.	OCT.	NOV.	DEC.
일교차 10°C 이상 D.T.R. Above 10°C		16.7	17.9	23.4	22.7	23.6	19.0	10.2	14.2	18.2	24.1	21.0	16.6
한파 Cold Wave		1.8	0.3	0.0	0.0	0.0	0.0	0.0	0.0	0.0	0.0	0.0	0.3
열대야 Tropical Night		0.0	0.0	0.0	0.0	0.0	0.0	2.1	2.3	0.0	0.0	0.0	0.0
강수 Precipitation		6.2	6.0	7.3	8.1	8.2	9.1	14.7	13.6	9.3	5.3	7.3	6.8

782 성판악 Sungpanak

현상별 일수 Frequency of Weather Phenomena (일,day)

현상 Phenomena	월 Month	1	2	3	4	5	6	7	8	9	10	11	12
		JAN.	FEB.	MAR.	APR.	MAY	JUN.	JUL.	AUG.	SEP.	OCT.	NOV.	DEC.
일교차 10°C 이상 D.T.R. Above 10°C		2.9	4.7	8.4	9.1	10.2	5.5	2.2	1.5	3.2	5.1	5.5	3.9
한파 Cold Wave		0.0	0.0	0.0	0.0	0.0	0.0	0.0	0.0	0.0	0.0	0.0	0.0
열대야 Tropical Night		0.0	0.0	0.0	0.0	0.0	0.0	0.0	0.0	0.0	0.0	0.0	0.0
강수 Precipitation		13.0	11.5	11.0	10.8	11.1	14.1	17.8	18.7	15.6	9.2	11.6	13.4



월별평년값  
MONTHLY NORMALS

788 풍암 Pungam

현상별 일수 Frequency of Weather Phenomena (일,day)

현상 Phenomena	월 Month	1	2	3	4	5	6	7	8	9	10	11	12
		JAN.	FEB.	MAR.	APR.	MAY	JUN.	JUL.	AUG.	SEP.	OCT.	NOV.	DEC.
일교차 10°C 이상 D.T.R. Above 10°C		13.1	14.8	21.3	21.2	22.9	17.2	7.8	12.4	16.5	22.9	18.3	13.6
한파 Cold Wave		0.2	0.0	0.0	0.0	0.0	0.0	0.0	0.0	0.0	0.0	0.0	0.1
열대야 Tropical Night		0.0	0.0	0.0	0.0	0.0	0.1	8.0	9.2	0.4	0.0	0.0	0.0
강수 Precipitation		5.7	6.1	7.0	8.1	7.9	8.7	14.3	13.1	9.2	4.9	6.9	7.9

789 압해도 Aphae-do

현상별 일수 Frequency of Weather Phenomena (일,day)

현상 Phenomena	월 Month	1	2	3	4	5	6	7	8	9	10	11	12
		JAN.	FEB.	MAR.	APR.	MAY	JUN.	JUL.	AUG.	SEP.	OCT.	NOV.	DEC.
일교차 10°C 이상 D.T.R. Above 10°C		4.1	6.0	11.5	12.6	12.4	6.0	1.4	3.0	6.0	9.7	8.2	5.2
한파 Cold Wave		0.0	0.0	0.0	0.0	0.0	0.0	0.0	0.0	0.0	0.0	0.0	0.0
열대야 Tropical Night		0.0	0.0	0.0	0.0	0.0	0.0	4.0	8.4	0.3	0.0	0.0	0.0
강수 Precipitation		6.4	5.6	7.1	7.6	7.4	7.5	11.5	10.3	7.9	5.1	7.0	8.1

801 영양 Yeongyang

현상별 일수 Frequency of Weather Phenomena (일,day)

현상 Phenomena	월 Month	1	2	3	4	5	6	7	8	9	10	11	12
		JAN.	FEB.	MAR.	APR.	MAY	JUN.	JUL.	AUG.	SEP.	OCT.	NOV.	DEC.
일교차 10°C 이상 D.T.R. Above 10°C		22.0	21.6	23.5	23.4	25.1	20.3	11.8	13.6	17.4	23.8	23.0	21.3
한파 Cold Wave		7.1	2.8	0.1	0.0	0.0	0.0	0.0	0.0	0.0	0.0	0.0	2.8
열대야 Tropical Night		0.0	0.0	0.0	0.0	0.0	0.0	0.5	0.1	0.0	0.0	0.0	0.0
강수 Precipitation		3.2	3.5	6.2	7.0	7.4	8.2	11.2	11.6	9.0	4.7	5.1	3.2

810 성주 Seongju

현상별 일수 Frequency of Weather Phenomena (일,day)

현상 Phenomena	월 Month	1	2	3	4	5	6	7	8	9	10	11	12
		JAN.	FEB.	MAR.	APR.	MAY	JUN.	JUL.	AUG.	SEP.	OCT.	NOV.	DEC.
일교차 10°C 이상 D.T.R. Above 10°C		22.6	21.3	24.4	23.2	24.4	18.8	12.2	14.5	17.7	24.9	23.7	23.3
한파 Cold Wave		3.0	0.6	0.0	0.0	0.0	0.0	0.0	0.0	0.0	0.0	0.0	0.7
열대야 Tropical Night		0.0	0.0	0.0	0.0	0.0	0.0	1.8	2.7	0.1	0.0	0.0	0.0
강수 Precipitation		3.3	3.9	5.2	7.2	7.2	8.2	13.0	11.6	8.2	4.4	4.7	3.0

월별평년값  
MONTHLY NORMALS

812 고령 Goryeong

현상별 일수 Frequency of Weather Phenomena (일,day)

현상 Phenomena	월 Month	1	2	3	4	5	6	7	8	9	10	11	12
		JAN.	FEB.	MAR.	APR.	MAY	JUN.	JUL.	AUG.	SEP.	OCT.	NOV.	DEC.
일교차 10°C 이상 D.T.R. Above 10°C		25.9	23.8	26.0	23.8	24.8	18.8	11.7	14.3	18.6	25.8	24.8	25.9
한파 Cold Wave		4.1	0.8	0.0	0.0	0.0	0.0	0.0	0.0	0.0	0.0	0.0	0.8
열대야 Tropical Night		0.0	0.0	0.0	0.0	0.0	0.0	1.8	1.5	0.1	0.0	0.0	0.0
강수 Precipitation		2.9	3.5	5.6	7.9	8.0	8.4	13.2	12.7	8.6	4.4	4.5	3.0

813 청도 Cheongdo

현상별 일수 Frequency of Weather Phenomena (일,day)

현상 Phenomena	월 Month	1	2	3	4	5	6	7	8	9	10	11	12
		JAN.	FEB.	MAR.	APR.	MAY	JUN.	JUL.	AUG.	SEP.	OCT.	NOV.	DEC.
일교차 10°C 이상 D.T.R. Above 10°C		22.7	20.9	23.8	23.0	24.4	18.6	12.7	15.5	17.8	25.3	24.3	23.2
한파 Cold Wave		2.8	0.6	0.0	0.0	0.0	0.0	0.0	0.0	0.0	0.0	0.0	0.5
열대야 Tropical Night		0.0	0.0	0.0	0.0	0.0	0.1	2.4	2.0	0.2	0.0	0.0	0.0
강수 Precipitation		3.4	3.8	6.3	7.4	7.8	8.1	12.5	11.5	8.2	4.3	4.2	3.1

815 예천 Yecheon

현상별 일수 Frequency of Weather Phenomena (일,day)

현상 Phenomena	월 Month	1	2	3	4	5	6	7	8	9	10	11	12
		JAN.	FEB.	MAR.	APR.	MAY	JUN.	JUL.	AUG.	SEP.	OCT.	NOV.	DEC.
일교차 10°C 이상 D.T.R. Above 10°C		22.6	21.6	24.7	23.6	25.8	21.2	14.1	15.4	19.5	26.0	23.0	22.7
한파 Cold Wave		6.1	1.9	0.0	0.0	0.0	0.0	0.0	0.0	0.0	0.0	0.0	2.2
열대야 Tropical Night		0.0	0.0	0.0	0.0	0.0	0.0	0.4	0.3	0.0	0.0	0.0	0.0
강수 Precipitation		3.5	3.4	5.5	6.4	7.1	7.9	12.8	11.9	8.0	4.4	4.9	3.6

822 김천 Gimcheon

현상별 일수 Frequency of Weather Phenomena (일,day)

현상 Phenomena	월 Month	1	2	3	4	5	6	7	8	9	10	11	12
		JAN.	FEB.	MAR.	APR.	MAY	JUN.	JUL.	AUG.	SEP.	OCT.	NOV.	DEC.
일교차 10°C 이상 D.T.R. Above 10°C		19.0	19.5	24.1	23.3	25.0	21.1	15.7	16.5	19.2	24.8	22.0	19.7
한파 Cold Wave		3.8	1.0	0.0	0.0	0.0	0.0	0.0	0.0	0.0	0.0	0.0	1.2
열대야 Tropical Night		0.0	0.0	0.0	0.0	0.0	0.0	1.1	1.3	0.0	0.0	0.0	0.0
강수 Precipitation		3.9	3.8	6.1	7.1	7.0	8.8	13.0	12.6	8.6	4.6	5.6	3.9

월별평년값  
MONTHLY NORMALS

823 군위 Gunwi

현상별 일수 Frequency of Weather Phenomena (일,day)

현상 Phenomena	월 Month	1	2	3	4	5	6	7	8	9	10	11	12
		JAN.	FEB.	MAR.	APR.	MAY	JUN.	JUL.	AUG.	SEP.	OCT.	NOV.	DEC.
일교차 10°C 이상 D.T.R. Above 10°C		23.2	22.2	25.1	24.3	25.8	22.1	17.1	17.3	19.9	25.9	23.4	23.5
한파 Cold Wave		7.4	2.5	0.0	0.0	0.0	0.0	0.0	0.0	0.0	0.0	0.0	3.2
열대야 Tropical Night		0.0	0.0	0.0	0.0	0.0	0.0	0.5	0.4	0.0	0.0	0.0	0.0
강수 Precipitation		2.9	3.5	5.8	6.8	6.9	8.3	12.3	12.1	8.0	4.9	4.8	2.9

825 칠곡 Chilgok

현상별 일수 Frequency of Weather Phenomena (일,day)

현상 Phenomena	월 Month	1	2	3	4	5	6	7	8	9	10	11	12
		JAN.	FEB.	MAR.	APR.	MAY	JUN.	JUL.	AUG.	SEP.	OCT.	NOV.	DEC.
일교차 10°C 이상 D.T.R. Above 10°C		18.7	19.6	23.8	23.2	24.0	18.1	11.5	15.1	18.6	25.1	21.6	18.8
한파 Cold Wave		1.2	0.3	0.0	0.0	0.0	0.0	0.0	0.0	0.0	0.0	0.0	0.2
열대야 Tropical Night		0.0	0.0	0.0	0.0	0.0	0.1	3.8	3.9	0.1	0.0	0.0	0.0
강수 Precipitation		3.1	3.9	5.8	7.1	7.5	8.6	12.3	12.0	7.9	4.8	5.1	2.9

827 경산 Gyeongsan

현상별 일수 Frequency of Weather Phenomena (일,day)

현상 Phenomena	월 Month	1	2	3	4	5	6	7	8	9	10	11	12
		JAN.	FEB.	MAR.	APR.	MAY	JUN.	JUL.	AUG.	SEP.	OCT.	NOV.	DEC.
일교차 10°C 이상 D.T.R. Above 10°C		13.9	15.8	20.4	21.0	23.0	17.8	12.5	13.3	15.8	21.0	19.3	15.2
한파 Cold Wave		0.5	0.2	0.0	0.0	0.0	0.0	0.0	0.0	0.0	0.0	0.0	0.0
열대야 Tropical Night		0.0	0.0	0.0	0.0	0.0	0.3	7.4	7.8	0.4	0.0	0.0	0.0
강수 Precipitation		3.5	3.9	6.3	6.9	7.5	8.0	12.2	11.1	8.1	4.3	4.3	3.1

828 달성 Dalseong

현상별 일수 Frequency of Weather Phenomena (일,day)

현상 Phenomena	월 Month	1	2	3	4	5	6	7	8	9	10	11	12
		JAN.	FEB.	MAR.	APR.	MAY	JUN.	JUL.	AUG.	SEP.	OCT.	NOV.	DEC.
일교차 10°C 이상 D.T.R. Above 10°C		16.7	18.9	22.8	22.8	23.8	18.5	11.8	14.8	17.4	22.5	20.8	17.5
한파 Cold Wave		0.3	0.1	0.0	0.0	0.0	0.0	0.0	0.0	0.0	0.0	0.0	0.0
열대야 Tropical Night		0.0	0.0	0.0	0.0	0.0	0.1	6.0	6.0	0.3	0.0	0.0	0.0
강수 Precipitation		3.2	3.6	5.6	7.4	7.7	7.9	12.6	12.0	7.7	4.0	4.3	3.0

월별평년값  
MONTHLY NORMALS

846 서구 Daeguseogu

현상별 일수 Frequency of Weather Phenomena (일,day)

현상 Phenomena	월 Month	1	2	3	4	5	6	7	8	9	10	11	12
		JAN.	FEB.	MAR.	APR.	MAY	JUN.	JUL.	AUG.	SEP.	OCT.	NOV.	DEC.
일교차 10°C 이상 D.T.R. Above 10°C		11.0	14.6	19.6	20.6	22.1	16.8	9.5	10.8	13.9	18.2	15.9	12.0
한파 Cold Wave		0.3	0.1	0.0	0.0	0.0	0.0	0.0	0.0	0.0	0.0	0.0	0.0
열대야 Tropical Night		0.0	0.0	0.0	0.0	0.0	0.3	8.3	8.8	0.4	0.0	0.0	0.0
강수 Precipitation		3.1	3.8	6.1	7.3	7.6	8.9	12.7	12.3	8.7	4.6	4.6	3.3

876 삼척 Samchuk

현상별 일수 Frequency of Weather Phenomena (일,day)

현상 Phenomena	월 Month	1	2	3	4	5	6	7	8	9	10	11	12
		JAN.	FEB.	MAR.	APR.	MAY	JUN.	JUL.	AUG.	SEP.	OCT.	NOV.	DEC.
일교차 10°C 이상 D.T.R. Above 10°C		5.6	7.8	10.5	12.8	12.2	6.6	3.1	2.3	3.9	8.4	8.5	7.4
한파 Cold Wave		0.3	0.1	0.0	0.0	0.0	0.0	0.0	0.0	0.0	0.0	0.0	0.0
열대야 Tropical Night		0.0	0.0	0.0	0.0	0.0	0.1	4.2	3.8	0.1	0.0	0.0	0.0
강수 Precipitation		4.4	4.1	7.5	7.9	6.9	7.9	13.1	12.8	10.8	6.5	5.7	3.0

901 울기 Ulgi

현상별 일수 Frequency of Weather Phenomena (일,day)

현상 Phenomena	월 Month	1	2	3	4	5	6	7	8	9	10	11	12
		JAN.	FEB.	MAR.	APR.	MAY	JUN.	JUL.	AUG.	SEP.	OCT.	NOV.	DEC.
일교차 10°C 이상 D.T.R. Above 10°C		5.2	6.0	5.9	3.6	2.0	0.7	0.4	0.2	0.4	2.0	3.4	4.9
한파 Cold Wave		0.0	0.0	0.0	0.0	0.0	0.0	0.0	0.0	0.0	0.0	0.0	0.0
열대야 Tropical Night		0.0	0.0	0.0	0.0	0.0	0.0	0.6	4.9	0.2	0.0	0.0	0.0
강수 Precipitation		4.6	5.1	6.8	7.3	7.3	8.7	11.3	10.0	9.0	5.5	5.0	3.5

907 삼천포 Samcheonpo

현상별 일수 Frequency of Weather Phenomena (일,day)

현상 Phenomena	월 Month	1	2	3	4	5	6	7	8	9	10	11	12
		JAN.	FEB.	MAR.	APR.	MAY	JUN.	JUL.	AUG.	SEP.	OCT.	NOV.	DEC.
일교차 10°C 이상 D.T.R. Above 10°C		6.0	7.9	8.1	7.9	6.5	2.3	1.0	1.5	3.5	9.1	9.1	6.8
한파 Cold Wave		0.0	0.0	0.0	0.0	0.0	0.0	0.0	0.0	0.0	0.0	0.0	0.0
열대야 Tropical Night		0.0	0.0	0.0	0.0	0.0	0.0	3.4	8.2	0.5	0.0	0.0	0.0
강수 Precipitation		3.5	4.0	6.5	7.8	8.0	9.1	11.8	10.2	7.5	4.3	4.6	3.4

월별평년값  
MONTHLY NORMALS

910 영도 Yeongdo

현상별 일수 Frequency of Weather Phenomena (일,day)

현상 Phenomena	월 Month	1	2	3	4	5	6	7	8	9	10	11	12
		JAN.	FEB.	MAR.	APR.	MAY	JUN.	JUL.	AUG.	SEP.	OCT.	NOV.	DEC.
일교차 10°C 이상 D.T.R. Above 10°C		2.1	2.1	1.8	1.5	1.6	0.5	0.1	0.1	0.3	1.3	1.3	2.0
한파 Cold Wave		0.0	0.0	0.0	0.0	0.0	0.0	0.0	0.0	0.0	0.0	0.0	0.0
열대야 Tropical Night		0.0	0.0	0.0	0.0	0.0	0.0	0.6	5.4	0.1	0.0	0.0	0.0
강수 Precipitation		4.2	4.6	6.3	7.3	7.1	9.0	11.5	9.0	6.9	4.3	4.8	3.5

918 고성 Goseong

현상별 일수 Frequency of Weather Phenomena (일,day)

현상 Phenomena	월 Month	1	2	3	4	5	6	7	8	9	10	11	12
		JAN.	FEB.	MAR.	APR.	MAY	JUN.	JUL.	AUG.	SEP.	OCT.	NOV.	DEC.
일교차 10°C 이상 D.T.R. Above 10°C		20.5	19.7	21.9	20.0	19.2	10.8	4.3	7.7	13.9	22.5	22.8	21.4
한파 Cold Wave		0.3	0.1	0.0	0.0	0.0	0.0	0.0	0.0	0.0	0.0	0.0	0.0
열대야 Tropical Night		0.0	0.0	0.0	0.0	0.0	0.0	5.8	8.4	0.5	0.0	0.0	0.0
강수 Precipitation		3.8	4.6	6.8	7.8	7.9	9.1	12.4	10.8	7.9	4.4	4.8	3.5

919 창녕 Changnyeong

현상별 일수 Frequency of Weather Phenomena (일,day)

현상 Phenomena	월 Month	1	2	3	4	5	6	7	8	9	10	11	12
		JAN.	FEB.	MAR.	APR.	MAY	JUN.	JUL.	AUG.	SEP.	OCT.	NOV.	DEC.
일교차 10°C 이상 D.T.R. Above 10°C		24.3	23.0	25.7	24.0	25.0	18.8	11.5	15.5	18.4	25.5	24.7	24.8
한파 Cold Wave		2.6	0.5	0.0	0.0	0.0	0.0	0.0	0.0	0.0	0.0	0.0	0.3
열대야 Tropical Night		0.0	0.0	0.0	0.0	0.0	0.1	4.9	4.4	0.2	0.0	0.0	0.0
강수 Precipitation		3.2	3.9	6.0	7.9	8.0	8.5	12.3	11.6	7.7	4.6	4.4	3.0

920 함안 Haman

현상별 일수 Frequency of Weather Phenomena (일,day)

현상 Phenomena	월 Month	1	2	3	4	5	6	7	8	9	10	11	12
		JAN.	FEB.	MAR.	APR.	MAY	JUN.	JUL.	AUG.	SEP.	OCT.	NOV.	DEC.
일교차 10°C 이상 D.T.R. Above 10°C		26.6	24.3	26.5	24.6	25.5	19.2	13.4	17.4	19.7	26.6	25.8	27.3
한파 Cold Wave		3.1	0.7	0.0	0.0	0.0	0.0	0.0	0.0	0.0	0.0	0.0	0.8
열대야 Tropical Night		0.0	0.0	0.0	0.0	0.0	0.1	2.6	2.6	0.2	0.0	0.0	0.0
강수 Precipitation		3.5	4.1	6.2	7.4	7.6	8.7	12.2	11.9	8.3	4.0	4.6	3.0

월별평년값  
MONTHLY NORMALS

921 가덕도 Gadeok-do

현상별 일수 Frequency of Weather Phenomena (일,day)

현상 Phenomena	월 Month	1	2	3	4	5	6	7	8	9	10	11	12
		JAN.	FEB.	MAR.	APR.	MAY	JUN.	JUL.	AUG.	SEP.	OCT.	NOV.	DEC.
일교차 10°C 이상 D.T.R. Above 10°C		1.9	3.8	6.1	4.3	3.3	1.0	0.4	0.3	1.3	1.8	1.6	1.5
한파 Cold Wave		0.0	0.0	0.0	0.0	0.0	0.0	0.0	0.0	0.0	0.0	0.0	0.0
열대야 Tropical Night		0.0	0.0	0.0	0.0	0.0	0.0	2.2	8.6	0.4	0.0	0.0	0.0
강수 Precipitation		3.7	4.6	6.6	7.7	7.2	8.6	11.0	9.0	6.7	4.0	4.6	3.6

923 기장 Gijang

현상별 일수 Frequency of Weather Phenomena (일,day)

현상 Phenomena	월 Month	1	2	3	4	5	6	7	8	9	10	11	12
		JAN.	FEB.	MAR.	APR.	MAY	JUN.	JUL.	AUG.	SEP.	OCT.	NOV.	DEC.
일교차 10°C 이상 D.T.R. Above 10°C		15.9	15.5	18.2	16.0	14.5	8.3	4.2	4.3	5.8	14.2	17.5	17.0
한파 Cold Wave		0.0	0.0	0.0	0.0	0.0	0.0	0.0	0.0	0.0	0.0	0.0	0.0
열대야 Tropical Night		0.0	0.0	0.0	0.0	0.0	0.0	3.4	5.8	0.2	0.0	0.0	0.0
강수 Precipitation		4.7	5.2	7.3	8.4	8.1	8.8	12.1	10.4	8.9	5.0	5.2	3.9

924 간절곶 Ganjeolgot

현상별 일수 Frequency of Weather Phenomena (일,day)

현상 Phenomena	월 Month	1	2	3	4	5	6	7	8	9	10	11	12
		JAN.	FEB.	MAR.	APR.	MAY	JUN.	JUL.	AUG.	SEP.	OCT.	NOV.	DEC.
일교차 10°C 이상 D.T.R. Above 10°C		5.0	5.0	4.6	2.4	1.6	0.1	0.5	0.4	0.6	3.0	4.8	5.3
한파 Cold Wave		0.0	0.0	0.0	0.0	0.0	0.0	0.0	0.0	0.0	0.0	0.0	0.0
열대야 Tropical Night		0.0	0.0	0.0	0.0	0.0	0.0	0.5	5.4	0.3	0.0	0.0	0.0
강수 Precipitation		4.7	5.1	7.2	8.3	7.8	8.8	11.9	9.9	8.4	5.3	5.2	3.6

932 하동 Hadong

현상별 일수 Frequency of Weather Phenomena (일,day)

현상 Phenomena	월 Month	1	2	3	4	5	6	7	8	9	10	11	12
		JAN.	FEB.	MAR.	APR.	MAY	JUN.	JUL.	AUG.	SEP.	OCT.	NOV.	DEC.
일교차 10°C 이상 D.T.R. Above 10°C		17.1	17.5	22.0	20.7	21.8	14.8	8.0	12.3	16.0	23.0	20.8	18.8
한파 Cold Wave		0.0	0.0	0.0	0.0	0.0	0.0	0.0	0.0	0.0	0.0	0.0	0.0
열대야 Tropical Night		0.0	0.0	0.0	0.0	0.0	0.3	5.3	6.8	0.5	0.0	0.0	0.0
강수 Precipitation		3.5	4.2	6.5	7.7	8.3	9.3	14.0	13.1	8.9	4.4	5.6	3.4

월별평년값  
MONTHLY NORMALS

937 해운대 Haeundae

현상별 일수 Frequency of Weather Phenomena (일,day)

현상 Phenomena	월 Month	1	2	3	4	5	6	7	8	9	10	11	12
		JAN.	FEB.	MAR.	APR.	MAY	JUN.	JUL.	AUG.	SEP.	OCT.	NOV.	DEC.
일교차 10°C 이상 D.T.R. Above 10°C		10.2	9.5	10.2	9.0	8.7	3.5	1.1	1.4	3.2	8.5	10.6	10.6
한파 Cold Wave		0.0	0.0	0.0	0.0	0.0	0.0	0.0	0.0	0.0	0.0	0.0	0.0
열대야 Tropical Night		0.0	0.0	0.0	0.0	0.0	0.0	3.5	8.7	0.5	0.0	0.0	0.0
강수 Precipitation		4.6	5.1	7.2	8.5	7.6	9.2	12.0	10.6	8.0	4.9	5.6	4.2

938 부산진 Busanjin

현상별 일수 Frequency of Weather Phenomena (일,day)

현상 Phenomena	월 Month	1	2	3	4	5	6	7	8	9	10	11	12
		JAN.	FEB.	MAR.	APR.	MAY	JUN.	JUL.	AUG.	SEP.	OCT.	NOV.	DEC.
일교차 10°C 이상 D.T.R. Above 10°C		6.5	8.3	10.5	10.8	10.4	5.0	1.8	1.6	3.7	8.3	8.8	6.5
한파 Cold Wave		0.0	0.0	0.0	0.0	0.0	0.0	0.0	0.0	0.0	0.0	0.0	0.0
열대야 Tropical Night		0.0	0.0	0.0	0.0	0.0	0.0	8.2	13.4	1.1	0.0	0.0	0.0
강수 Precipitation		4.4	4.8	7.0	8.2	7.8	9.1	12.4	10.6	8.2	4.6	5.4	3.6

940 동래 Dongnae

현상별 일수 Frequency of Weather Phenomena (일,day)

현상 Phenomena	월 Month	1	2	3	4	5	6	7	8	9	10	11	12
		JAN.	FEB.	MAR.	APR.	MAY	JUN.	JUL.	AUG.	SEP.	OCT.	NOV.	DEC.
일교차 10°C 이상 D.T.R. Above 10°C		9.8	10.5	12.9	14.0	13.4	7.4	2.3	2.9	5.8	12.7	13.2	10.1
한파 Cold Wave		0.0	0.0	0.0	0.0	0.0	0.0	0.0	0.0	0.0	0.0	0.0	0.0
열대야 Tropical Night		0.0	0.0	0.0	0.0	0.0	0.0	8.3	11.5	0.8	0.0	0.0	0.0
강수 Precipitation		4.6	5.0	7.4	8.5	8.2	9.0	12.1	10.8	8.0	4.4	5.1	3.8

941 북구 Bukgu

현상별 일수 Frequency of Weather Phenomena (일,day)

현상 Phenomena	월 Month	1	2	3	4	5	6	7	8	9	10	11	12
		JAN.	FEB.	MAR.	APR.	MAY	JUN.	JUL.	AUG.	SEP.	OCT.	NOV.	DEC.
일교차 10°C 이상 D.T.R. Above 10°C		9.2	10.6	12.9	14.4	14.1	7.6	1.6	2.7	5.4	12.2	11.2	9.4
한파 Cold Wave		0.2	0.0	0.0	0.0	0.0	0.0	0.0	0.0	0.0	0.0	0.0	0.0
열대야 Tropical Night		0.0	0.0	0.0	0.0	0.0	0.0	6.2	8.9	0.4	0.0	0.0	0.0
강수 Precipitation		4.0	4.6	7.4	8.7	7.6	9.4	12.5	11.3	8.4	4.5	5.3	3.6

월별평년값  
MONTHLY NORMALS

942 부산남구 Busannam-gu

현상별 일수 Frequency of Weather Phenomena (일,day)

현상 Phenomena	월 Month	1	2	3	4	5	6	7	8	9	10	11	12
		JAN.	FEB.	MAR.	APR.	MAY	JUN.	JUL.	AUG.	SEP.	OCT.	NOV.	DEC.
일교차 10°C 이상 D.T.R. Above 10°C		4.1	6.3	7.3	7.4	5.9	2.5	0.8	0.3	1.4	4.8	6.5	4.5
한파 Cold Wave		0.0	0.0	0.0	0.0	0.0	0.0	0.0	0.0	0.0	0.0	0.0	0.0
열대야 Tropical Night		0.0	0.0	0.0	0.0	0.0	0.0	7.8	15.3	1.0	0.0	0.0	0.0
강수 Precipitation		4.3	5.2	7.3	8.1	7.8	9.4	11.6	10.4	7.7	4.6	5.4	3.8

949 정자 Jeongja

현상별 일수 Frequency of Weather Phenomena (일,day)

현상 Phenomena	월 Month	1	2	3	4	5	6	7	8	9	10	11	12
		JAN.	FEB.	MAR.	APR.	MAY	JUN.	JUL.	AUG.	SEP.	OCT.	NOV.	DEC.
일교차 10°C 이상 D.T.R. Above 10°C		12.7	13.7	16.8	16.6	15.2	8.5	8.9	5.9	5.9	13.8	16.7	13.7
한파 Cold Wave		0.1	0.0	0.0	0.0	0.0	0.0	0.0	0.0	0.0	0.0	0.0	0.0
열대야 Tropical Night		0.0	0.0	0.0	0.0	0.0	0.1	1.6	4.9	0.3	0.0	0.0	0.0
강수 Precipitation		4.8	5.5	7.3	7.5	7.5	8.6	11.8	11.1	10.5	5.6	4.9	3.8



# 계절별 평년값

## Seasonal Normals

- 종관기상관측지점(ASOS) ..... II - 915
- 방재기상관측지점(AWS) ..... II - 958



계절별평년값  
SEASONAL NORMALS

90 속초 Sokcho

계절 Season		봄 Spring (3월 ~ 5월)					여름 Summer (6월 ~ 8월)					가을 Autumn (9월 ~ 11월)					겨울 Winter (12월 ~ 2월)				
		'91~'00	'01~'10	'11~'20	평년 Normals	평년차 Diff.	'91~'00	'01~'10	'11~'20	평년 Normals	평년차 Diff.	'91~'00	'01~'10	'11~'20	평년 Normals	평년차 Diff.	'91~'00	'01~'10	'11~'20	평년 Normals	평년차 Diff.
기압(hPa) Pressure		1013.7	1013.7	1014.0	<b>1013.8</b>	-0.3	1007.2	1007.9	1007.4	<b>1007.5</b>	-0.1	1016.8	1017.8	1017.9	<b>1017.5</b>	0.0	1020.8	1021.3	1022.2	<b>1021.4</b>	0.1
기온(°C) Temperature	평균 Mean	11.1	11.3	12.1	<b>11.5</b>	0.5	21.9	22.2	23.1	<b>22.4</b>	0.5	14.6	14.7	14.8	<b>14.7</b>	0.2	1.7	1.5	1.4	<b>1.5</b>	0.2
	최고 Max	15.3	15.9	16.8	<b>16.0</b>	0.7	25.2	25.9	26.6	<b>25.9</b>	0.7	18.9	18.9	18.7	<b>18.9</b>	0.3	5.9	5.7	5.4	<b>5.6</b>	0.1
	최저 Min	6.8	7.0	7.5	<b>7.1</b>	0.3	18.9	19.2	20.2	<b>19.4</b>	0.4	10.4	10.6	10.8	<b>10.7</b>	0.2	-2.3	-2.6	-2.7	<b>-2.5</b>	0.0
평균풍속(m/s) Mean Wind Speed					<b>2.7</b>	-0.4				<b>1.9</b>	-0.4				<b>2.2</b>	-0.5				<b>2.5</b>	-0.6
강수량(mm) Precipitation		227.3	219.2	195.5	<b>214.1</b>	-2.5	655.8	702.2	691.3	<b>683.1</b>	27.5	339.0	420.3	382.3	<b>380.5</b>	-19.9	153.2	114.1	117.3	<b>128.2</b>	-4.1
상대습도(%) Relative Humidity		67.0	59.5	60.7	<b>62.4</b>	-1.4	82.6	78.9	81.8	<b>81.1</b>	0.0	68.8	63.5	67.1	<b>66.5</b>	0.3	55.3	46.3	47.7	<b>49.8</b>	-1.9
증기압(hPa) Vapour Pressure		9.0	8.2	8.7	<b>8.6</b>	0.0	21.9	21.1	23.0	<b>22.0</b>	0.6	12.5	11.8	12.3	<b>12.2</b>	0.2	4.2	3.5	3.7	<b>3.8</b>	0.1
전운량(1/10) Cloud Amount																					
소형증발량(mm) Evaporation(Small)																					
일조시간(hr) Sunshine		606.5	585.7	677.3	<b>623.1</b>	4.2	444.5	446.8	522.2	<b>471.1</b>	18.7	525.3	493.6	557.9	<b>525.6</b>	3.5	520.9	529.1	595.6	<b>548.5</b>	12.2

95 철원 Cheorwon

계절 Season		봄 Spring (3월 ~ 5월)					여름 Summer (6월 ~ 8월)					가을 Autumn (9월 ~ 11월)					겨울 Winter (12월 ~ 2월)				
		'91~'00	'01~'10	'11~'20	평년 Normals	평년차 Diff.	'91~'00	'01~'10	'11~'20	평년 Normals	평년차 Diff.	'91~'00	'01~'10	'11~'20	평년 Normals	평년차 Diff.	'91~'00	'01~'10	'11~'20	평년 Normals	평년차 Diff.
기압(hPa) Pressure		1014.2	1014.8	1015.1	<b>1014.7</b>	0.3	1006.6	1007.7	1007.2	<b>1007.2</b>	0.3	1017.6	1018.9	1019.0	<b>1018.5</b>	0.5	1023.3	1024.3	1025.3	<b>1024.3</b>	0.5
기온(°C) Temperature	평균 Mean	9.9	10.2	10.7	<b>10.3</b>	0.2	22.8	22.5	23.6	<b>23.0</b>	0.3	11.3	11.6	12.0	<b>11.7</b>	0.3	-3.6	-3.7	-3.7	<b>-3.7</b>	-0.1
	최고 Max	16.4	16.7	17.5	<b>16.9</b>	0.3	27.5	27.4	28.7	<b>27.9</b>	0.3	17.9	18.2	18.5	<b>18.2</b>	0.1	2.6	2.7	2.4	<b>2.6</b>	0.0
	최저 Min	3.6	3.8	3.8	<b>3.7</b>	0.0	18.7	18.4	19.2	<b>18.8</b>	0.2	5.6	6.0	6.2	<b>6.0</b>	0.2	-9.5	-9.6	-9.7	<b>-9.6</b>	-0.2
평균풍속(m/s) Mean Wind Speed					<b>2.1</b>	-0.1				<b>1.8</b>	-0.1				<b>1.4</b>	-0.1				<b>1.4</b>	-0.1
강수량(mm) Precipitation		203.8	208.7	194.3	<b>202.2</b>	-4.0	801.4	957.3	840.7	<b>866.4</b>	-10.7	219.4	231.5	206.7	<b>219.2</b>	-20.4	67.5	64.9	64.1	<b>65.5</b>	-3.9
상대습도(%) Relative Humidity		61.9	61.9	59.4	<b>61.1</b>	-1.2	77.0	78.2	78.9	<b>78.0</b>	0.4	72.6	73.8	74.9	<b>73.8</b>	0.2	67.3	67.1	65.7	<b>66.7</b>	-1.5
증기압(hPa) Vapour Pressure		7.8	7.9	7.8	<b>7.8</b>	-0.1	21.3	21.4	22.8	<b>21.8</b>	0.4	10.5	11.0	11.2	<b>10.9</b>	0.1	3.4	3.4	3.4	<b>3.4</b>	0.0
전운량(1/10) Cloud Amount																					
소형증발량(mm) Evaporation(Small)																					
일조시간(hr) Sunshine		594.9	571.0	707.9	<b>624.7</b>	42.3	507.1	432.3	592.1	<b>510.6</b>	38.8	526.7	509.2	583.8	<b>539.9</b>	21.1	465.9	517.5	546.8	<b>510.1</b>	30.5

계절별 평년값  
SEASONAL NORMALS

98 동두천 Dongducheon

계절 Season		봄 Spring (3월 ~ 5월)					여름 Summer (6월 ~ 8월)					가을 Autumn (9월 ~ 11월)					겨울 Winter (12월 ~ 2월)				
		'91~'00	'01~'10	'11~'20	평년 Normals	평년차 Diff.	'91~'00	'01~'10	'11~'20	평년 Normals	평년차 Diff.	'91~'00	'01~'10	'11~'20	평년 Normals	평년차 Diff.	'91~'00	'01~'10	'11~'20	평년 Normals	평년차 Diff.
기압(hPa) Pressure		1014.8	1015.0	1014.8	1014.8	0.1	1007.6	1007.0	1007.3	1007.3	-0.2	1018.7	1018.6	1018.6	1018.6	0.0	1024.2	1025.0	1024.6	1024.6	0.3
기온(°C) Temperature	평균 Mean	11.0	11.8	11.3	11.3	0.3	23.1	24.2	23.7	23.7	0.4	12.7	13.3	13.0	13.0	0.3	-2.1	-1.9	-2.2	-2.2	0.1
	최고 Max	18.1	19.2	18.5	18.5	0.5	28.4	29.7	29.1	29.1	0.5	19.6	19.9	19.7	19.7	0.3	4.3	4.3	4.1	4.1	0.1
	최저 Min	4.9	5.6	5.2	5.2	0.3	19.1	20.1	19.6	19.6	0.4	7.5	8.1	7.7	7.7	0.2	-7.3	-7.2	-7.4	-7.4	0.1
평균풍속(m/s) Mean Wind Speed				1.9	1.9	-0.1			1.5	1.5	-0.1			1.3	1.3	0.0			1.5	1.5	0.0
강수량(mm) Precipitation		209.6	194.9	200.4	200.4	-4.7	963.3	831.5	909.7	909.7	-65.4	255.5	217.2	240.4	240.4	-19.3	61.4	69.7	67.4	67.4	6.2
상대습도(%) Relative Humidity		58.5	56.1	57.6	57.6	-1.2	76.4	74.3	75.2	75.2	-0.8	69.4	68.8	69.3	69.3	-0.3	60.5	59.2	60.3	60.3	-1.0
증기압(hPa) Vapour Pressure		8.0	7.9	8.0	8.0	0.0	21.7	22.2	21.9	21.9	0.1	11.3	11.3	11.3	11.3	0.0	3.4	3.5	3.4	3.4	0.1
전운량(1/10) Cloud Amount																					
소형증발량(mm) Evaporation(Small)																					
일조시간(hr) Sunshine		586.5	714.5	646.8	646.8	56.4	421.3	564.8	496.7	496.7	56.9	521.4	585.4	544.2	544.2	34.3	519.2	560.7	536.3	536.3	21.1

99 파주 Paju

계절 Season		봄 Spring (3월 ~ 5월)					여름 Summer (6월 ~ 8월)					가을 Autumn (9월 ~ 11월)					겨울 Winter (12월 ~ 2월)				
		'91~'00	'01~'10	'11~'20	평년 Normals	평년차 Diff.	'91~'00	'01~'10	'11~'20	평년 Normals	평년차 Diff.	'91~'00	'01~'10	'11~'20	평년 Normals	평년차 Diff.	'91~'00	'01~'10	'11~'20	평년 Normals	평년차 Diff.
기압(hPa) Pressure		1015.4		1015.2	1015.2		1007.3		1007.4	1007.4		1018.9		1018.8	1018.8		1025.3		1024.8	1024.8	
기온(°C) Temperature	평균 Mean		10.8	10.7	10.7		23.9		23.5	23.5		12.7		12.6	12.6		-2.9		-2.9	-2.9	
	최고 Max		18.1	17.6	17.6		29.2		28.7	28.7		19.4		19.3	19.3		3.3		3.4	3.4	
	최저 Min		4.3	4.3	4.3		19.7		19.5	19.5		7.1		7.1	7.1		-8.8		-8.7	-8.7	
평균풍속(m/s) Mean Wind Speed				1.9	1.9				1.5	1.5				1.4	1.4				1.5	1.5	
강수량(mm) Precipitation			187.2	207.7	207.7		722.8		785.5	785.5		214.7		237.3	237.3		70.1		63.6	63.6	
상대습도(%) Relative Humidity			64.2	64.9	64.9		80.6		80.9	80.9		75.2		75.2	75.2		64.6		65.2	65.2	
증기압(hPa) Vapour Pressure			8.6	8.6	8.6		23.7		23.4	23.4		11.8		11.9	11.9		3.5		3.5	3.5	
전운량(1/10) Cloud Amount																					
소형증발량(mm) Evaporation(Small)																					
일조시간(hr) Sunshine			717.1	655.6	655.6		590.5		517.8	517.8		596.8		561.9	561.9		578.9		555.9	555.9	

계절별평년값  
SEASONAL NORMALS

100 대관령 Daegwallyeong

계절 Season		봄 Spring (3월 ~ 5월)					여름 Summer (6월 ~ 8월)					가을 Autumn (9월 ~ 11월)					겨울 Winter (12월 ~ 2월)				
		'91~'00	'01~'10	'11~'20	평년 Normals	평년차 Diff.	'91~'00	'01~'10	'11~'20	평년 Normals	평년차 Diff.	'91~'00	'01~'10	'11~'20	평년 Normals	평년차 Diff.	'91~'00	'01~'10	'11~'20	평년 Normals	평년차 Diff.
기압(hPa) Pressure		1015.2	1013.9	1014.8	<b>1014.6</b>	-1.6	1008.4	1007.7	1007.6	<b>1007.9</b>	-1.3	1018.7	1018.3	1019.1	<b>1018.7</b>	-1.0	1022.9	1022.5	1024.1	<b>1023.2</b>	-0.6
기온(°C) Temperature	평균 Mean	5.8	6.8	7.3	<b>6.6</b>	0.5	17.6	18.6	19.3	<b>18.5</b>	0.6	8.1	8.8	8.9	<b>8.6</b>	0.5	-5.4	-5.2	-5.2	<b>-5.3</b>	0.4
	최고 Max	11.2	12.5	13.3	<b>12.3</b>	0.7	21.5	23.0	23.8	<b>22.8</b>	0.7	13.1	14.2	14.3	<b>13.8</b>	0.6	-0.4	0.0	-0.1	<b>-0.2</b>	0.4
	최저 Min	0.8	1.3	1.2	<b>1.1</b>	0.3	14.3	15.0	15.3	<b>14.9</b>	0.5	3.5	4.0	3.8	<b>3.8</b>	0.4	-10.3	-10.5	-10.8	<b>-10.5</b>	0.1
평균풍속(m/s) Mean Wind Speed					<b>4.1</b>	-0.4				<b>3.0</b>	-0.3				<b>3.3</b>	-0.6				<b>4.7</b>	-0.5
강수량(mm) Precipitation		344.5	272.4	206.2	<b>274.3</b>	-13.1	994.2	903.2	704.5	<b>867.2</b>	-81.3	452.0	471.1	326.7	<b>416.6</b>	-92.5	193.3	121.2	82.9	<b>132.5</b>	-12.7
상대습도(%) Relative Humidity		64.4	66.5	64.2	<b>65.1</b>	-0.5	84.0	84.9	84.0	<b>84.3</b>	0.3	75.2	78.3	79.3	<b>77.5</b>	0.9	65.6	67.6	65.0	<b>66.1</b>	-1.3
증기압(hPa) Vapour Pressure		6.3	6.8	6.7	<b>6.6</b>	0.0	17.1	18.5	18.7	<b>18.1</b>	0.5	9.0	9.9	9.8	<b>9.6</b>	0.4	3.0	3.1	3.1	<b>3.1</b>	0.2
전운량(1/10) Cloud Amount																					
소형증발량(mm) Evaporation(Small)																					
일조시간(hr) Sunshine		656.5	601.7	755.3	<b>671.2</b>	13.0	429.4	411.6	580.1	<b>473.6</b>	25.0	511.9	490.9	566.0	<b>523.0</b>	9.3	573.9	560.4	627.6	<b>587.4</b>	21.5

101 춘천 Chuncheon

계절 Season		봄 Spring (3월 ~ 5월)					여름 Summer (6월 ~ 8월)					가을 Autumn (9월 ~ 11월)					겨울 Winter (12월 ~ 2월)				
		'91~'00	'01~'10	'11~'20	평년 Normals	평년차 Diff.	'91~'00	'01~'10	'11~'20	평년 Normals	평년차 Diff.	'91~'00	'01~'10	'11~'20	평년 Normals	평년차 Diff.	'91~'00	'01~'10	'11~'20	평년 Normals	평년차 Diff.
기압(hPa) Pressure		1014.9	1014.5	1015.1	<b>1014.8</b>	-0.1	1007.2	1007.6	1007.4	<b>1007.4</b>	0.0	1018.3	1018.6	1019.1	<b>1018.7</b>	0.2	1023.7	1023.8	1025.0	<b>1024.2</b>	0.3
기온(°C) Temperature	평균 Mean	11.0	11.4	11.9	<b>11.4</b>	0.3	23.6	23.8	24.7	<b>24.0</b>	0.4	12.2	12.7	13.0	<b>12.6</b>	0.3	-2.3	-2.3	-2.5	<b>-2.3</b>	0.2
	최고 Max	17.9	18.2	18.7	<b>18.3</b>	0.3	28.8	28.8	29.6	<b>29.1</b>	0.3	18.6	19.0	18.9	<b>18.8</b>	0.1	3.7	3.9	3.4	<b>3.7</b>	0.3
	최저 Min	4.4	5.0	5.4	<b>5.0</b>	0.3	19.2	19.6	20.7	<b>19.9</b>	0.6	7.2	7.8	8.3	<b>7.7</b>	0.4	-7.5	-7.5	-7.7	<b>-7.5</b>	0.2
평균풍속(m/s) Mean Wind Speed					<b>1.5</b>	-0.1				<b>1.2</b>	0.0				<b>1.1</b>	0.0				<b>1.1</b>	-0.1
강수량(mm) Precipitation		205.7	214.1	193.4	<b>204.4</b>	-3.6	797.1	916.9	808.7	<b>841.0</b>	16.6	221.9	240.8	214.3	<b>225.7</b>	-24.3	65.5	65.0	77.4	<b>69.3</b>	4.2
상대습도(%) Relative Humidity		65.1	59.5	59.8	<b>61.5</b>	-1.3	79.1	75.6	76.3	<b>77.0</b>	-0.1	77.8	73.7	76.1	<b>75.9</b>	0.4	71.0	65.3	66.3	<b>67.6</b>	-1.1
증기압(hPa) Vapour Pressure		8.7	8.3	8.5	<b>8.5</b>	0.0	22.9	22.1	23.4	<b>22.8</b>	0.5	11.9	11.8	12.2	<b>11.9</b>	0.3	3.8	3.5	3.6	<b>3.6</b>	0.0
전운량(1/10) Cloud Amount																					
소형증발량(mm) Evaporation(Small)																					
일조시간(hr) Sunshine		641.3	589.0	682.3	<b>637.5</b>	3.0	539.4	450.8	556.2	<b>515.5</b>	1.7	500.4	467.4	514.2	<b>494.0</b>	4.8	481.3	484.1	515.1	<b>493.4</b>	5.1

계절별평년값  
SEASONAL NORMALS

102 백령도 Baengnyeongdo

계절 Season		봄 Spring (3월 ~ 5월)					여름 Summer (6월 ~ 8월)					가을 Autumn (9월 ~ 11월)					겨울 Winter (12월 ~ 2월)				
		'91~'00	'01~'10	'11~'20	평년 Normals	평년차 Diff.	'91~'00	'01~'10	'11~'20	평년 Normals	평년차 Diff.	'91~'00	'01~'10	'11~'20	평년 Normals	평년차 Diff.	'91~'00	'01~'10	'11~'20	평년 Normals	평년차 Diff.
기압(hPa) Pressure		1014.9	1015.0	1015.0	1015.0	0.1	1007.1	1006.4	1006.4	1006.7	-0.4	1018.7	1018.5	1018.5	1018.6	-0.1	1024.6	1025.1	1025.1	1024.8	0.2
기온(°C) Temperature	평균 Mean	9.0	9.3	9.3	9.1	0.1	21.6	21.8	21.8	21.7	0.1	14.0	14.4	14.4	14.2	0.1	-0.1	0.2	0.2	0.1	0.3
	최고 Max	12.9	12.9	12.9	12.9	0.0	25.0	25.1	25.1	25.1	0.1	17.3	17.3	17.3	17.3	0.0	2.7	2.8	2.8	2.7	0.1
	최저 Min	6.0	6.3	6.3	6.1	0.2	19.1	19.3	19.3	19.2	0.2	11.6	12.1	12.1	11.9	0.3	-2.3	-2.1	-2.1	-2.2	0.2
평균풍속(m/s) Mean Wind Speed					5.0	-0.6				4.0	-0.5				4.0	-0.5				4.6	-0.5
강수량(mm) Precipitation		156.9	123.3	123.3	140.0	-16.9	455.9	407.2	407.2	431.5	-24.4	170.4	156.6	156.6	163.5	-6.8	41.7	66.3	66.3	54.0	11.0
상대습도(%) Relative Humidity		66.4	67.8	67.8	67.1	0.8	81.6	86.3	86.3	84.0	2.4	68.3	70.7	70.7	69.5	1.2	63.3	63.4	63.4	63.4	-0.4
증기압(hPa) Vapour Pressure		8.0	8.2	8.2	8.1	0.1	21.3	22.7	22.7	22.0	0.7	12.1	12.6	12.6	12.3	0.2	4.0	4.2	4.2	4.1	0.1
전운량(1/10) Cloud Amount					4.7	-0.2				6.7	-0.1				4.7	0.2				5.3	0.0
소형증발량(mm) Evaporation(Small)																					
일조시간(hr) Sunshine		636.4	715.1	715.1	675.8	39.5	472.2	562.4	562.4	517.3	45.1	564.9	588.5	588.5	576.7	11.8	411.9	439.7	439.7	425.7	18.1

105 강릉 Gangneung

계절 Season		봄 Spring (3월 ~ 5월)					여름 Summer (6월 ~ 8월)					가을 Autumn (9월 ~ 11월)					겨울 Winter (12월 ~ 2월)				
		'91~'00	'01~'10	'11~'20	평년 Normals	평년차 Diff.	'91~'00	'01~'10	'11~'20	평년 Normals	평년차 Diff.	'91~'00	'01~'10	'11~'20	평년 Normals	평년차 Diff.	'91~'00	'01~'10	'11~'20	평년 Normals	평년차 Diff.
기압(hPa) Pressure		1014.8	1013.7	1014.2	1014.2	-0.3	1008.2	1007.8	1007.5	1007.8	-0.1	1017.9	1017.7	1018.1	1017.9	0.0	1021.8	1021.3	1022.4	1021.8	0.0
기온(°C) Temperature	평균 Mean	12.4	12.5	13.2	12.7	0.4	23.3	23.4	24.3	23.7	0.5	15.2	15.2	15.3	15.2	0.2	2.5	2.3	2.2	2.3	0.3
	최고 Max	17.2	17.2	18.0	17.4	0.3	27.1	27.1	28.0	27.4	0.4	19.8	19.5	19.7	19.6	0.1	7.0	6.6	6.7	6.8	0.3
	최저 Min	7.6	8.0	8.5	8.0	0.4	19.9	20.2	21.0	20.3	0.4	11.0	11.5	11.6	11.4	0.4	-1.5	-1.4	-1.5	-1.5	0.2
평균풍속(m/s) Mean Wind Speed					2.7	0.0				1.9	0.1				2.5	0.0				3.3	0.0
강수량(mm) Precipitation		242.5	222.5	213.4	226.2	1.6	624.1	741.9	618.8	661.6	-0.7	376.2	461.0	435.3	424.3	-10.2	167.5	116.3	109.9	131.1	-16.2
상대습도(%) Relative Humidity		58.3	54.2	51.9	54.8	-2.4	76.5	72.7	71.2	73.5	-1.9	64.1	61.6	61.5	62.4	-1.0	50.7	46.0	44.5	47.1	-2.5
증기압(hPa) Vapour Pressure		8.4	7.9	7.8	8.1	-0.2	21.7	20.8	21.2	21.2	-0.1	12.0	11.8	11.5	11.7	-0.1	4.0	3.7	3.6	3.7	0.0
전운량(1/10) Cloud Amount																					
소형증발량(mm) Evaporation(Small)																					
일조시간(hr) Sunshine		611.5	586.5	685.0	627.6	28.2	472.1	427.8	531.5	477.1	26.0	535.6	504.0	549.5	529.8	13.7	548.2	537.3	606.1	563.9	25.1

계절별평년값  
SEASONAL NORMALS

106 동해 Donghae

계절 Season		봄 Spring (3월 ~ 5월)					여름 Summer (6월 ~ 8월)					가을 Autumn (9월 ~ 11월)					겨울 Winter (12월 ~ 2월)				
		'91~'00	'01~'10	'11~'20	평년 Normals	평년차 Diff.	'91~'00	'01~'10	'11~'20	평년 Normals	평년차 Diff.	'91~'00	'01~'10	'11~'20	평년 Normals	평년차 Diff.	'91~'00	'01~'10	'11~'20	평년 Normals	평년차 Diff.
기압(hPa) Pressure		1013.9	1014.1		1013.7	0.2	1008.0	1007.5		1007.5	0.0	1017.8	1017.9		1017.4	0.2	1021.2	1022.1		1021.3	0.5
기온(°C) Temperature	평균 Mean	11.6	12.5		11.9	0.4	22.1	22.8		22.3	0.3	14.6	15.0		14.7	0.1	2.3	2.8		2.4	0.1
	최고 Max	16.2	17.0		16.3	0.3	25.9	26.3		25.9	0.3	19.1	19.1		19.1	0.1	6.8	6.9		6.7	0.0
	최저 Min	7.3	8.2		7.5	0.3	19.1	20.0		19.4	0.4	10.5	11.2		10.6	0.3	-1.8	-1.2		-1.6	0.3
평균풍속(m/s) Mean Wind Speed					2.7	-0.2				1.8	-0.2				2.4	-0.2				2.7	-0.3
강수량(mm) Precipitation		208.1	194.1		193.2	0.5	634.9	525.0		563.9	-21.6	426.8	398.1		394.3	2.1	120.9	100.7		108.5	-7.6
상대습도(%) Relative Humidity		60.3	58.9		60.7	-0.9	79.6	80.1		80.7	-0.4	66.4	67.9		67.6	0.2	47.4	46.8		48.2	-1.3
증기압(hPa) Vapour Pressure		8.5	8.6		8.6	0.0	21.4	22.2		21.8	0.2	12.2	12.6		12.4	0.1	3.8	3.9		3.9	0.1
전운량(1/10) Cloud Amount																					
소형증발량(mm) Evaporation(Small)																					
일조시간(hr) Sunshine		605.2	678.6		635.5	23.9	475.1	544.8		498.1	26.0	521.8	538.8		528.2	5.8	555.5	584.7		559.1	14.4

108 서울 Seoul

계절 Season		봄 Spring (3월 ~ 5월)					여름 Summer (6월 ~ 8월)					가을 Autumn (9월 ~ 11월)					겨울 Winter (12월 ~ 2월)				
		'91~'00	'01~'10	'11~'20	평년 Normals	평년차 Diff.	'91~'00	'01~'10	'11~'20	평년 Normals	평년차 Diff.	'91~'00	'01~'10	'11~'20	평년 Normals	평년차 Diff.	'91~'00	'01~'10	'11~'20	평년 Normals	평년차 Diff.
기압(hPa) Pressure		1015.4	1014.7	1015.1	1015.0	-0.3	1007.4	1007.4	1007.0	1007.3	-0.1	1018.4	1018.3	1018.5	1018.4	-0.1	1024.3	1023.9	1024.9	1024.4	0.1
기온(°C) Temperature	평균 Mean	12.1	12.2	12.6	12.3	0.3	24.5	24.3	25.4	24.7	0.4	14.4	14.8	15.0	14.7	0.3	-0.1	-0.2	-0.7	-0.3	0.2
	최고 Max	17.3	17.1	18.1	17.5	0.4	28.8	28.3	29.6	28.9	0.5	19.2	19.3	19.9	19.4	0.3	4.0	3.8	3.8	3.9	0.4
	최저 Min	7.5	8.0	7.9	7.8	0.3	20.9	21.1	22.0	21.3	0.5	10.2	10.9	10.8	10.6	0.3	-3.8	-3.7	-4.6	-4.0	0.1
평균풍속(m/s) Mean Wind Speed					2.6	-0.1				2.2	0.0				2.0	0.0				2.4	0.0
강수량(mm) Precipitation		228.5	225.0	186.4	213.4	-4.1	894.7	981.2	800.7	892.1	0.0	242.6	276.3	215.6	244.8	-28.8	68.0	63.0	70.3	67.1	-0.3
상대습도(%) Relative Humidity		59.3	56.0	53.8	56.4	-2.5	74.4	71.8	69.2	71.8	-2.2	65.2	62.5	60.9	62.9	-2.2	58.8	55.9	53.5	56.1	-3.1
증기압(hPa) Vapour Pressure		8.7	8.4	8.1	8.4	-0.2	22.8	21.8	22.1	22.3	-0.1	11.7	11.6	11.2	11.5	-0.2	3.8	3.7	3.5	3.7	-0.1
전운량(1/10) Cloud Amount					4.6	-0.2				6.5	-0.1				4.3	-0.1				3.7	-0.2
소형증발량(mm) Evaporation(Small)					374.1	26.9				398.9	25.6				269.1	19.3				138.5	14.4
일조시간(hr) Sunshine		620.1	543.2	719.3	627.5	20.5	491.2	365.4	549.6	468.8	14.2	541.7	486.7	602.1	543.5	15.2	465.4	477.4	566.6	503.1	25.4

계절별평년값  
SEASONAL NORMALS

112 인천 Incheon

계절 Season		봄 Spring (3월~5월)					여름 Summer (6월~8월)					가을 Autumn (9월~11월)					겨울 Winter (12월~2월)				
		'91~'00	'01~'10	'11~'20	평년 Normals	평년차 Diff.	'91~'00	'01~'10	'11~'20	평년 Normals	평년차 Diff.	'91~'00	'01~'10	'11~'20	평년 Normals	평년차 Diff.	'91~'00	'01~'10	'11~'20	평년 Normals	평년차 Diff.
기압(hPa) Pressure		1014.9	1014.9	1015.3	1015.0	-0.2	1006.8	1007.4	1007.1	1007.1	0.0	1017.8	1018.1	1018.5	1018.1	-0.1	1023.7	1023.8	1025.0	1024.2	0.2
기온(°C) Temperature	평균 Mean	10.9	11.6	11.5	11.3	0.4	23.5	23.5	24.3	23.8	0.4	14.4	15.2	15.2	14.9	0.4	-0.1	0.4	-0.3	0.0	0.3
	최고 Max	15.7	16.4	15.8	16.0	0.3	27.8	27.3	27.6	27.5	0.2	19.1	19.6	18.9	19.2	0.2	4.0	4.4	3.3	3.9	0.3
	최저 Min	7.1	7.9	8.0	7.7	0.4	20.4	20.7	21.6	20.9	0.4	10.5	11.5	11.8	11.3	0.5	-3.6	-3.0	-3.6	-3.4	0.3
평균풍속(m/s) Mean Wind Speed					3.3	-0.1				2.5	0.0				2.5	0.0				3.3	0.0
강수량(mm) Precipitation		204.1	206.6	170.1	193.6	-4.9	715.0	795.9	644.0	718.3	1.0	236.3	244.7	215.7	232.2	-25.8	61.8	55.1	71.7	62.8	2.1
상대습도(%) Relative Humidity		66.3	63.9	67.5	65.9	0.0	78.6	78.2	83.0	79.9	1.2	68.2	66.0	69.6	68.0	-0.1	61.3	60.0	62.3	61.2	-0.5
증기압(hPa) Vapour Pressure		9.0	9.2	9.6	9.3	0.2	22.9	22.7	25.1	23.6	0.9	12.4	12.5	13.2	12.7	0.3	4.0	4.1	4.1	4.0	0.0
전운량(1/10) Cloud Amount					4.6	-0.1				6.4	0.0				4.3	0.0				3.7	0.0
소형증발량(mm) Evaporation(Small)					349.8	15.9				386.1	3.4				271.2	10.7				157.0	14.2
일조시간(hr) Sunshine		670.5	627.6	726.3	674.8	19.1	586.2	481.3	618.6	562.0	10.8	592.7	552.2	624.1	589.7	12.3	534.1	531.2	592.6	552.7	20.8

114 원주 Wonju

계절 Season		봄 Spring (3월~5월)					여름 Summer (6월~8월)					가을 Autumn (9월~11월)					겨울 Winter (12월~2월)				
		'91~'00	'01~'10	'11~'20	평년 Normals	평년차 Diff.	'91~'00	'01~'10	'11~'20	평년 Normals	평년차 Diff.	'91~'00	'01~'10	'11~'20	평년 Normals	평년차 Diff.	'91~'00	'01~'10	'11~'20	평년 Normals	평년차 Diff.
기압(hPa) Pressure		1015.2	1014.6	1014.9	1014.9	-0.2	1007.4	1007.6	1007.0	1007.4	-0.1	1018.4	1018.6	1018.6	1018.5	-0.1	1024.0	1023.9	1024.7	1024.2	0.1
기온(°C) Temperature	평균 Mean	11.2	11.9	12.6	11.9	0.7	23.7	24.1	25.0	24.3	0.6	12.4	13.3	13.7	13.2	0.8	-1.9	-1.3	-1.0	-1.4	0.8
	최고 Max	17.9	18.5	18.8	18.4	0.4	29.0	29.2	29.9	29.4	0.4	19.0	19.5	19.3	19.3	0.3	4.1	4.4	4.0	4.2	0.5
	최저 Min	4.8	5.8	6.6	5.7	0.8	19.4	20.0	20.9	20.1	0.7	7.1	8.2	9.0	8.1	0.9	-7.1	-6.3	-5.7	-6.4	0.9
평균풍속(m/s) Mean Wind Speed					1.4	-0.1				1.0	0.0				0.8	-0.1				1.0	-0.1
강수량(mm) Precipitation		204.7	217.1	187.0	202.9	-8.9	777.5	834.5	740.7	784.3	-8.1	248.9	272.1	204.3	241.8	-25.2	70.8	68.7	66.9	68.8	-3.8
상대습도(%) Relative Humidity		65.0	56.8	53.9	58.5	-2.9	78.0	72.4	68.7	73.1	-2.5	75.5	68.9	68.6	71.0	-2.3	69.5	61.9	59.4	63.6	-2.9
증기압(hPa) Vapour Pressure		8.9	8.2	8.0	8.4	0.0	22.8	21.8	21.4	22.0	-0.2	11.7	11.5	11.4	11.6	0.2	3.8	3.7	3.6	3.7	0.1
전운량(1/10) Cloud Amount																					
소형증발량(mm) Evaporation(Small)																					
일조시간(hr) Sunshine		588.5	558.9	671.7	606.4	-16.9	481.7	397.2	538.0	472.3	-38.0	499.2	465.3	545.4	503.3	-7.2	444.4	470.6	532.9	482.7	4.8



계절별평년값  
SEASONAL NORMALS

115 울릉도 Ulleungdo

계절 Season		봄 Spring (3월 ~ 5월)					여름 Summer (6월 ~ 8월)					가을 Autumn (9월 ~ 11월)					겨울 Winter (12월 ~ 2월)				
		'91~'00	'01~'10	'11~'20	평년 Normals	평년차 Diff.	'91~'00	'01~'10	'11~'20	평년 Normals	평년차 Diff.	'91~'00	'01~'10	'11~'20	평년 Normals	평년차 Diff.	'91~'00	'01~'10	'11~'20	평년 Normals	평년차 Diff.
기압(hPa) Pressure		1015.9	1013.6	1014.3	1014.6	-0.3	1009.4	1007.8	1007.9	1008.4	-0.1	1018.5	1016.9	1017.6	1017.6	-0.1	1021.6	1019.8	1021.3	1020.9	0.0
기온(°C) Temperature	평균 Mean	10.8	10.7	11.3	10.9	0.2	21.4	21.6	22.5	21.9	0.4	15.1	15.1	15.2	15.1	0.2	3.0	3.0	2.6	2.9	0.2
	최고 Max	14.8	14.6	15.0	14.8	0.3	24.6	24.9	25.4	25.0	0.3	18.6	18.5	18.2	18.4	0.1	6.2	5.9	5.3	5.8	0.1
	최저 Min	7.5	7.6	8.1	7.7	0.3	19.1	19.3	20.4	19.6	0.5	12.4	12.7	12.9	12.7	0.3	0.5	0.7	0.4	0.5	0.2
평균풍속(m/s) Mean Wind Speed					4.1	-0.1				3.3	-0.1				3.5	0.0				3.5	-0.2
강수량(mm) Precipitation		229.8	340.8	277.8	282.7	24.1	431.3	571.5	402.9	468.5	15.2	333.2	406.6	434.5	391.4	31.3	245.4	372.0	402.7	340.0	23.2
상대습도(%) Relative Humidity		74.2	67.5	63.1	68.3	-2.1	86.2	81.8	79.7	82.6	-1.1	76.7	71.9	69.7	72.8	-1.0	71.9	67.9	64.8	68.2	-1.3
증기압(hPa) Vapour Pressure		10.1	9.0	8.7	9.3	-0.1	22.4	21.4	21.9	21.9	0.0	14.0	13.4	12.9	13.4	-0.1	5.6	5.3	4.9	5.3	-0.1
전운량(1/10) Cloud Amount					5.3	-0.1				6.7	0.0				5.8	0.1				6.7	0.1
소형증발량(mm) Evaporation(Small)					362.2	8.3				389.9	19.2				267.5	7.2				140.6	5.9
일조시간(hr) Sunshine		617.6	601.7	687.2	635.5	29.0	482.2	516.1	583.3	527.2	38.2	485.0	457.0	481.8	474.5	9.0	326.0	298.7	346.8	323.8	27.6

119 수원 Suwon

계절 Season		봄 Spring (3월 ~ 5월)					여름 Summer (6월 ~ 8월)					가을 Autumn (9월 ~ 11월)					겨울 Winter (12월 ~ 2월)				
		'91~'00	'01~'10	'11~'20	평년 Normals	평년차 Diff.	'91~'00	'01~'10	'11~'20	평년 Normals	평년차 Diff.	'91~'00	'01~'10	'11~'20	평년 Normals	평년차 Diff.	'91~'00	'01~'10	'11~'20	평년 Normals	평년차 Diff.
기압(hPa) Pressure		1015.8	1015.0	1015.5	1015.4	-0.3	1007.8	1007.7	1007.3	1007.6	-0.1	1018.8	1018.5	1018.7	1018.7	-0.1	1024.6	1024.1	1025.2	1024.6	0.0
기온(°C) Temperature	평균 Mean	11.5	11.6	12.1	11.8	0.5	24.3	24.2	25.1	24.5	0.5	14.0	14.4	14.7	14.4	0.6	-0.4	-0.6	-0.5	-0.5	0.5
	최고 Max	17.4	17.3	18.4	17.7	0.5	28.8	28.5	29.9	29.0	0.5	19.5	19.6	20.2	19.8	0.5	4.6	4.2	4.6	4.5	0.4
	최저 Min	6.2	6.5	6.6	6.4	0.4	20.7	20.6	21.3	20.9	0.5	9.1	9.9	10.0	9.6	0.6	-5.1	-5.1	-5.1	-5.1	0.4
평균풍속(m/s) Mean Wind Speed					2.0	0.0				1.8	0.1				1.5	0.1				1.7	0.1
강수량(mm) Precipitation		205.3	214.9	202.0	207.3	0.3	814.9	823.4	774.4	804.3	24.1	230.4	244.7	234.6	236.5	-20.2	69.5	64.2	80.4	71.4	2.2
상대습도(%) Relative Humidity		64.5	61.5	64.4	63.5	-1.3	76.4	75.4	77.3	76.3	-0.6	71.3	67.8	71.7	70.3	-1.1	63.6	61.7	63.9	63.1	-2.0
증기압(hPa) Vapour Pressure		9.1	8.8	9.3	9.0	0.0	23.2	22.8	24.3	23.4	0.4	12.3	12.2	12.9	12.4	0.2	4.0	3.9	4.1	4.0	0.1
전운량(1/10) Cloud Amount					4.6	-0.1				6.5	0.0				4.4	0.0				3.7	-0.1
소형증발량(mm) Evaporation(Small)					344.5	11.4				402.1	10.6				251.4	10.9				127.7	7.9
일조시간(hr) Sunshine		626.7	612.9	710.4	649.9	15.3	514.9	439.2	551.5	501.9	10.9	546.8	533.2	587.9	556.0	15.9	490.6	515.0	556.7	520.7	21.7

계절별평년값  
SEASONAL NORMALS

121 영월 Yeongwol

계절 Season		봄 Spring (3월 ~ 5월)					여름 Summer (6월 ~ 8월)					가을 Autumn (9월 ~ 11월)					겨울 Winter (12월 ~ 2월)				
		'91~'00	'01~'10	'11~'20	평년 Normals	평년차 Diff.	'91~'00	'01~'10	'11~'20	평년 Normals	평년차 Diff.	'91~'00	'01~'10	'11~'20	평년 Normals	평년차 Diff.	'91~'00	'01~'10	'11~'20	평년 Normals	평년차 Diff.
기압(hPa) Pressure		1015.0	1015.0		1014.7	0.1	1008.1	1007.4		1007.6	-0.1	1019.1	1018.9		1018.6	0.2	1024.1	1024.7		1024.1	0.4
기온(°C) Temperature	평균 Mean	10.8	11.8		11.1	0.4	22.8	23.7		23.2	0.4	12.2	12.8		12.4	0.3	-2.2	-1.4		-1.9	0.4
	최고 Max	17.9	19.1		18.3	0.4	28.7	29.8		29.1	0.5	19.1	19.4		19.1	0.1	4.1	4.6		4.2	0.2
	최저 Min	4.0	4.8		4.3	0.4	18.4	19.3		18.7	0.3	6.9	7.9		7.2	0.4	-7.8	-6.8		-7.6	0.5
평균풍속(m/s) Mean Wind Speed					1.7	-0.1				1.2	-0.2				1.1	-0.2				1.3	-0.1
강수량(mm) Precipitation		212.0	179.8		197.0	-10.8	745.9	687.5		712.3	-15.6	219.6	232.0		226.2	3.7	71.4	71.8		69.6	4.1
상대습도(%) Relative Humidity		58.1	57.9		58.7	-0.5	75.9	75.9		76.3	-0.3	71.9	75.4		73.8	1.0	62.8	63.0		63.4	-0.3
증기압(hPa) Vapour Pressure		7.7	8.0		7.9	0.1	21.0	21.9		21.4	0.2	11.1	11.9		11.4	0.2	3.4	3.7		3.5	0.1
전운량(1/10) Cloud Amount																					
소형증발량(mm) Evaporation(Small)																					
일조시간(hr) Sunshine		598.0	675.0		637.3	23.6	446.6	523.6		490.3	20.7	470.1	493.2		487.1	3.8	515.8	535.4		528.4	4.2

127 충주 Chungju

계절 Season		봄 Spring (3월 ~ 5월)					여름 Summer (6월 ~ 8월)					가을 Autumn (9월 ~ 11월)					겨울 Winter (12월 ~ 2월)				
		'91~'00	'01~'10	'11~'20	평년 Normals	평년차 Diff.	'91~'00	'01~'10	'11~'20	평년 Normals	평년차 Diff.	'91~'00	'01~'10	'11~'20	평년 Normals	평년차 Diff.	'91~'00	'01~'10	'11~'20	평년 Normals	평년차 Diff.
기압(hPa) Pressure		1015.4	1015.0	1015.4	1015.2	0.1	1007.6	1007.7	1007.5	1007.6	0.5	1018.7	1018.6	1019.0	1018.8	0.4	1024.5	1024.0	1025.3	1024.6	0.5
기온(°C) Temperature	평균 Mean	11.1	11.6	12.1	11.6	0.5	23.5	24.0	24.8	24.1	0.4	12.3	13.0	13.2	12.8	0.5	-1.7	-1.7	-1.5	-1.6	0.3
	최고 Max	18.2	18.3	19.0	18.5	0.3	28.9	29.0	30.0	29.3	0.2	19.4	19.6	19.6	19.5	0.2	4.5	4.1	4.3	4.3	0.2
	최저 Min	4.4	5.1	5.3	4.9	0.3	19.1	19.7	20.4	19.7	0.4	6.9	7.7	8.0	7.5	0.4	-7.0	-6.8	-6.7	-6.8	0.3
평균풍속(m/s) Mean Wind Speed					1.8	0.4				1.4	0.3				1.3	0.3				1.5	0.2
강수량(mm) Precipitation		202.5	207.0	198.8	202.7	6.0	721.1	730.7	651.4	701.0	4.2	250.5	223.6	235.2	236.3	-17.3	63.9	75.7	80.4	73.3	2.1
상대습도(%) Relative Humidity		59.8	57.0	55.9	57.6	-5.9	72.4	72.5	71.5	72.1	-3.3	74.6	71.9	72.7	73.1	-3.5	70.6	64.6	62.7	66.0	-3.6
증기압(hPa) Vapour Pressure		8.1	8.0	8.0	8.0	-0.6	21.0	21.6	22.0	21.5	-0.6	11.5	11.8	11.8	11.7	-0.1	3.9	3.7	3.7	3.8	-0.1
전운량(1/10) Cloud Amount																					
소형증발량(mm) Evaporation(Small)																					
일조시간(hr) Sunshine		647.5	599.7	694.9	647.4	-31.5	542.5	424.9	547.2	504.8	-91.0	525.4	456.7	519.3	500.4	-34.5	488.5	459.8	513.4	487.2	3.2

계절별평년값  
SEASONAL NORMALS

129 서산 Seosan

계절 Season		봄 Spring (3월 ~ 5월)					여름 Summer (6월 ~ 8월)					가을 Autumn (9월 ~ 11월)					겨울 Winter (12월 ~ 2월)				
		'91~'00	'01~'10	'11~'20	평년 Normals	평년차 Diff.	'91~'00	'01~'10	'11~'20	평년 Normals	평년차 Diff.	'91~'00	'01~'10	'11~'20	평년 Normals	평년차 Diff.	'91~'00	'01~'10	'11~'20	평년 Normals	평년차 Diff.
기압(hPa) Pressure		1015.6	1015.3	1016.0	<b>1015.6</b>	-0.1	1007.3	1007.6	1007.6	<b>1007.5</b>	0.1	1018.4	1018.4	1019.0	<b>1018.6</b>	0.1	1024.4	1024.2	1025.6	<b>1024.7</b>	0.3
기온(°C) Temperature	평균 Mean	10.7	10.7	11.1	<b>10.8</b>	0.2	23.6	23.4	24.0	<b>23.7</b>	0.2	13.8	14.2	14.2	<b>14.1</b>	0.3	-0.2	-0.2	-0.1	<b>-0.2</b>	0.2
	최고 Max	16.8	16.6	17.2	<b>16.9</b>	0.3	28.3	27.8	28.6	<b>28.2</b>	0.1	19.8	19.9	19.8	<b>19.9</b>	0.2	5.1	5.0	4.7	<b>4.9</b>	0.1
	최저 Min	5.2	5.1	5.3	<b>5.2</b>	0.0	19.9	19.9	20.4	<b>20.1</b>	0.3	8.7	9.0	9.2	<b>9.0</b>	0.2	-4.9	-5.0	-4.9	<b>-4.9</b>	0.0
평균풍속(m/s) Mean Wind Speed					<b>2.8</b>	0.0				<b>2.3</b>	-0.1				<b>2.0</b>	0.0				<b>2.3</b>	0.0
강수량(mm) Precipitation		226.3	231.6	193.9	<b>217.3</b>	-4.3	699.7	778.9	610.0	<b>696.3</b>	-11.4	276.7	228.0	249.7	<b>251.5</b>	-19.5	84.9	78.9	99.9	<b>87.8</b>	1.9
상대습도(%) Relative Humidity		67.6	68.1	70.7	<b>68.8</b>	-0.5	78.7	80.3	84.2	<b>81.0</b>	0.6	73.3	74.3	77.9	<b>75.2</b>	-0.4	68.7	69.9	72.0	<b>70.2</b>	-0.9
증기압(hPa) Vapour Pressure		8.9	9.2	9.6	<b>9.3</b>	0.1	22.9	23.3	25.1	<b>23.7</b>	0.4	12.3	13.0	13.4	<b>12.9</b>	0.1	4.3	4.4	4.5	<b>4.4</b>	0.0
전운량(1/10) Cloud Amount																					
소형증발량(mm) Evaporation(Small)																					
일조시간(hr) Sunshine		650.5	630.1	718.6	<b>666.4</b>	11.0	548.4	451.6	575.7	<b>525.2</b>	4.8	552.6	527.2	584.3	<b>554.6</b>	13.8	460.5	461.4	517.5	<b>479.9</b>	17.1

130 울진 Uljin

계절 Season		봄 Spring (3월 ~ 5월)					여름 Summer (6월 ~ 8월)					가을 Autumn (9월 ~ 11월)					겨울 Winter (12월 ~ 2월)				
		'91~'00	'01~'10	'11~'20	평년 Normals	평년차 Diff.	'91~'00	'01~'10	'11~'20	평년 Normals	평년차 Diff.	'91~'00	'01~'10	'11~'20	평년 Normals	평년차 Diff.	'91~'00	'01~'10	'11~'20	평년 Normals	평년차 Diff.
기압(hPa) Pressure		1014.3	1014.0	1014.5	<b>1014.3</b>	-0.2	1007.6	1008.1	1007.9	<b>1007.9</b>	0.0	1017.1	1017.7	1018.1	<b>1017.7</b>	0.2	1021.0	1021.1	1022.4	<b>1021.5</b>	0.2
기온(°C) Temperature	평균 Mean	11.5	11.7	12.0	<b>11.8</b>	0.3	21.9	22.0	22.6	<b>22.1</b>	0.2	14.7	14.9	14.9	<b>14.8</b>	0.1	2.8	2.9	2.5	<b>2.7</b>	0.2
	최고 Max	16.3	16.7	17.2	<b>16.7</b>	0.5	25.5	25.8	26.3	<b>25.9</b>	0.4	19.5	19.7	19.5	<b>19.6</b>	0.2	7.9	7.9	7.6	<b>7.8</b>	0.2
	최저 Min	6.9	7.1	7.1	<b>7.0</b>	0.2	18.9	19.0	19.5	<b>19.1</b>	0.3	10.2	10.5	10.4	<b>10.4</b>	0.2	-1.7	-1.5	-2.1	<b>-1.8</b>	0.1
평균풍속(m/s) Mean Wind Speed					<b>3.4</b>	-0.7				<b>2.6</b>	-0.6				<b>3.1</b>	-0.6				<b>3.5</b>	-0.7
강수량(mm) Precipitation		208.1	199.1	201.4	<b>202.9</b>	13.8	514.4	571.8	474.8	<b>520.3</b>	18.9	289.8	321.7	407.1	<b>339.5</b>	32.5	129.5	121.3	98.8	<b>116.6</b>	-9.5
상대습도(%) Relative Humidity		66.3	63.6	63.4	<b>64.4</b>	-1.0	83.1	81.9	82.9	<b>82.7</b>	0.4	69.2	69.2	71.8	<b>70.1</b>	0.0	53.0	50.2	51.2	<b>51.5</b>	-1.8
증기압(hPa) Vapour Pressure		9.3	9.0	9.1	<b>9.1</b>	-0.1	21.9	21.9	22.7	<b>22.2</b>	0.4	12.6	12.9	13.0	<b>12.8</b>	0.1	4.2	4.1	4.1	<b>4.1</b>	0.0
전운량(1/10) Cloud Amount																					
소형증발량(mm) Evaporation(Small)																					
일조시간(hr) Sunshine		678.8	623.3	696.0	<b>666.0</b>	-4.5	538.1	512.8	567.4	<b>539.3</b>	-2.9	575.8	542.2	543.4	<b>553.8</b>	-13.1	597.3	576.8	604.6	<b>592.9</b>	0.8

계절별평년값  
SEASONAL NORMALS

131 청주 Cheongju

계절 Season		봄 Spring (3월 ~ 5월)					여름 Summer (6월 ~ 8월)					가을 Autumn (9월 ~ 11월)					겨울 Winter (12월 ~ 2월)				
		'91~'00	'01~'10	'11~'20	평년 Normals	평년차 Diff.	'91~'00	'01~'10	'11~'20	평년 Normals	평년차 Diff.	'91~'00	'01~'10	'11~'20	평년 Normals	평년차 Diff.	'91~'00	'01~'10	'11~'20	평년 Normals	평년차 Diff.
기압(hPa) Pressure		1015.9	1014.9	1015.3	1015.3	-0.4	1007.8	1007.6	1007.1	1007.5	-0.2	1018.8	1018.5	1018.6	1018.6	-0.2	1024.6	1024.1	1025.0	1024.6	0.0
기온(°C) Temperature	평균 Mean	12.0	12.7	13.4	12.7	0.6	24.6	24.6	25.8	25.0	0.5	13.7	14.7	15.0	14.5	0.7	-0.2	0.1	0.3	0.1	0.6
	최고 Max	18.5	18.8	19.6	19.0	0.4	29.5	29.1	30.4	29.6	0.2	20.0	20.1	20.1	20.0	0.1	5.3	5.2	4.9	5.1	0.2
	최저 Min	6.0	7.1	7.9	7.0	0.8	20.5	21.0	22.0	21.1	0.6	8.6	9.8	10.6	9.7	0.9	-5.0	-4.4	-3.8	-4.4	0.8
평균풍속(m/s) Mean Wind Speed					1.9	-0.2				1.7	-0.1				1.4	-0.1				1.5	-0.1
강수량(mm) Precipitation		209.2	215.0	179.6	201.2	-1.9	708.7	739.4	675.8	708.0	-3.9	263.7	216.5	260.6	246.9	3.0	72.0	76.5	75.3	74.7	-5.8
상대습도(%) Relative Humidity		60.0	53.9	52.8	55.6	-3.9	72.7	70.5	68.6	70.6	-2.9	70.6	66.5	65.9	67.7	-3.5	65.8	61.4	58.6	61.9	-4.5
증기압(hPa) Vapour Pressure		8.7	8.2	8.3	8.4	-0.3	22.4	21.9	22.4	22.2	-0.4	11.8	12.0	11.9	11.9	-0.2	4.1	4.0	3.8	4.0	0.0
전운량(1/10) Cloud Amount					4.6	-0.2				6.5	0.0				4.7	0.0				4.2	-0.1
소형증발량(mm) Evaporation(Small)					378.9	30.4				428.3	26.6				252.7	18.7				116.5	8.4
일조시간(hr) Sunshine		674.0	615.6	709.8	666.4	9.4	566.8	428.6	564.0	519.7	-7.1	554.7	506.0	562.4	541.1	5.4	502.8	483.7	531.9	506.1	11.9

133 대전 Daejeon

계절 Season		봄 Spring (3월 ~ 5월)					여름 Summer (6월 ~ 8월)					가을 Autumn (9월 ~ 11월)					겨울 Winter (12월 ~ 2월)				
		'91~'00	'01~'10	'11~'20	평년 Normals	평년차 Diff.	'91~'00	'01~'10	'11~'20	평년 Normals	평년차 Diff.	'91~'00	'01~'10	'11~'20	평년 Normals	평년차 Diff.	'91~'00	'01~'10	'11~'20	평년 Normals	평년차 Diff.
기압(hPa) Pressure		1015.8	1014.8	1015.5	1015.4	0.4	1007.8	1007.4	1007.4	1007.5	0.0	1018.8	1018.2	1018.8	1018.6	0.3	1024.5	1023.8	1025.3	1024.5	0.1
기온(°C) Temperature	평균 Mean	12.2	12.7	13.2	12.7	0.2	24.5	24.3	25.5	24.7	0.4	14.1	14.6	14.8	14.5	0.0	0.5	0.6	0.5	0.5	0.3
	최고 Max	18.6	18.6	19.5	18.9	0.3	29.3	28.6	29.9	29.3	0.5	20.2	20.1	20.2	20.2	0.0	6.0	5.7	5.8	5.8	0.3
	최저 Min	6.3	7.1	7.3	6.9	0.0	20.4	20.7	21.7	20.9	0.3	9.0	9.9	10.3	9.7	0.0	-4.4	-3.9	-4.1	-4.1	0.3
평균풍속(m/s) Mean Wind Speed					2.1	-0.1				1.8	-0.2				1.5	-0.1				1.5	0.0
강수량(mm) Precipitation		239.0	232.7	203.4	225.0	-16.0	814.9	800.3	706.9	774.0	-95.7	271.2	225.0	283.3	259.8	1.6	82.5	94.1	96.5	91.0	-2.5
상대습도(%) Relative Humidity		60.6	56.9	59.7	59.1	1.1	76.5	73.3	77.3	75.7	1.1	72.5	69.2	74.8	72.1	1.5	65.3	62.5	65.7	64.5	-0.7
증기압(hPa) Vapour Pressure		8.9	8.6	9.3	8.9	0.2	23.4	22.3	25.0	23.6	0.9	12.4	12.5	13.5	12.8	0.2	4.3	4.2	4.4	4.3	0.1
전운량(1/10) Cloud Amount					4.6	-0.1				6.5	0.0				4.6	0.1				4.2	-0.1
소형증발량(mm) Evaporation(Small)					350.5	20.9				390.6	31.3				222.5	16.4				112.4	4.7
일조시간(hr) Sunshine		652.0	625.8	726.2	668.0	31.4	553.5	448.6	591.2	531.0	52.8	558.7	512.1	572.9	547.8	22.1	510.3	485.8	532.4	509.5	21.9

계절별평년값  
SEASONAL NORMALS

135 추풍령 Chupungnyeong

계절 Season		봄 Spring (3월 ~ 5월)					여름 Summer (6월 ~ 8월)					가을 Autumn (9월 ~ 11월)					겨울 Winter (12월 ~ 2월)				
		'91~'00	'01~'10	'11~'20	평년 Normals	평년차 Diff.	'91~'00	'01~'10	'11~'20	평년 Normals	평년차 Diff.	'91~'00	'01~'10	'11~'20	평년 Normals	평년차 Diff.	'91~'00	'01~'10	'11~'20	평년 Normals	평년차 Diff.
기압(hPa) Pressure		1015.6	1014.7	1015.2	1015.1	-0.3	1008.0	1007.7	1007.4	1007.7	-0.1	1018.8	1018.3	1018.7	1018.6	0.0	1024.1	1023.4	1024.7	1024.1	0.1
기온(°C) Temperature	평균 Mean	11.4	11.6	11.8	11.6	0.2	23.0	22.9	23.4	23.1	0.2	13.0	13.0	13.0	13.0	0.1	-0.2	-0.3	-0.5	-0.4	0.1
	최고 Max	17.9	18.2	18.2	18.1	0.3	28.0	28.1	28.5	28.2	0.2	19.3	19.2	18.6	19.1	0.1	5.2	4.7	4.3	4.7	0.1
	최저 Min	5.2	5.2	5.4	5.2	-0.1	18.7	18.7	19.3	18.9	0.1	7.6	7.8	8.0	7.8	0.1	-4.9	-4.9	-5.2	-5.0	-0.1
평균풍속(m/s) Mean Wind Speed					2.9	-0.1				1.7	0.0				2.0	-0.2				3.4	-0.2
강수량(mm) Precipitation		214.3	213.6	212.0	213.3	9.1	662.1	720.2	601.5	661.2	-14.2	229.4	199.9	280.8	236.7	12.4	72.7	84.7	88.4	81.9	-1.2
상대습도(%) Relative Humidity		60.2	56.1	55.2	57.2	-1.9	78.0	75.9	75.3	76.4	-1.1	71.1	70.8	72.1	71.3	-0.6	61.2	60.3	58.5	60.0	-1.8
증기압(hPa) Vapour Pressure		8.4	7.9	7.8	8.0	-0.3	21.8	21.2	21.5	21.5	-0.2	11.4	11.7	11.6	11.6	0.0	3.8	3.7	3.6	3.7	-0.1
전운량(1/10) Cloud Amount																					
소형증발량(mm) Evaporation(Small)																					
일조시간(hr) Sunshine		629.8	636.0	710.7	658.8	18.9	478.6	444.0	540.5	487.7	3.0	547.4	527.2	531.6	535.4	-2.9	510.2	523.7	541.5	525.1	10.8

136 안동 Andong

계절 Season		봄 Spring (3월 ~ 5월)					여름 Summer (6월 ~ 8월)					가을 Autumn (9월 ~ 11월)					겨울 Winter (12월 ~ 2월)				
		'91~'00	'01~'10	'11~'20	평년 Normals	평년차 Diff.	'91~'00	'01~'10	'11~'20	평년 Normals	평년차 Diff.	'91~'00	'01~'10	'11~'20	평년 Normals	평년차 Diff.	'91~'00	'01~'10	'11~'20	평년 Normals	평년차 Diff.
기압(hPa) Pressure		1015.8	1014.7	1015.0	1015.2	-0.3	1008.4	1008.0	1007.6	1008.0	-0.2	1019.0	1018.5	1018.6	1018.7	-0.1	1024.0	1023.2	1024.3	1023.8	0.0
기온(°C) Temperature	평균 Mean	11.8	11.8	12.6	12.1	0.4	23.6	23.5	24.6	23.9	0.4	13.1	13.2	13.6	13.3	0.3	-0.3	-0.4	-0.2	-0.3	0.4
	최고 Max	18.6	18.6	19.5	18.9	0.5	28.8	28.7	29.9	29.2	0.4	19.7	19.7	19.8	19.8	0.2	5.7	5.6	5.7	5.7	0.4
	최저 Min	5.2	5.3	5.9	5.5	0.3	19.2	19.2	20.2	19.6	0.4	7.7	8.1	8.7	8.2	0.3	-5.9	-5.8	-5.7	-5.8	0.2
평균풍속(m/s) Mean Wind Speed					1.9	-0.1				1.4	-0.1				1.3	-0.1				1.8	-0.1
강수량(mm) Precipitation		213.1	206.6	191.1	203.6	-1.0	584.6	645.2	524.2	584.7	-14.2	190.8	175.0	226.1	197.2	-2.1	50.9	67.4	57.6	58.6	-4.7
상대습도(%) Relative Humidity		60.4	57.3	55.6	57.7	-2.1	77.0	74.7	72.2	74.7	-1.7	72.3	72.6	72.5	72.5	-0.8	61.8	60.2	57.2	59.7	-2.2
증기압(hPa) Vapour Pressure		8.4	8.2	8.2	8.3	-0.1	22.2	21.7	22.0	22.0	-0.1	11.7	12.1	12.0	11.9	0.0	3.8	3.8	3.7	3.7	0.0
전운량(1/10) Cloud Amount					4.6	-0.1				6.4	0.0				5.1	0.1				3.5	0.0
소형증발량(mm) Evaporation(Small)					417.7	4.9				429.6	-0.1				247.4	-4.1				161.0	6.0
일조시간(hr) Sunshine		641.6	623.3	749.9	671.6	27.8	517.0	470.6	617.7	535.1	28.8	508.9	488.0	539.9	512.2	14.9	541.4	570.9	616.2	576.1	28.7

계절별평년값  
SEASONAL NORMALS

137 상주 Sangju

계절 Season		봄 Spring (3월 ~ 5월)					여름 Summer (6월 ~ 8월)					가을 Autumn (9월 ~ 11월)					겨울 Winter (12월 ~ 2월)				
		'91~'00	'01~'10	'11~'20	평년 Normals	평년차 Diff.	'91~'00	'01~'10	'11~'20	평년 Normals	평년차 Diff.	'91~'00	'01~'10	'11~'20	평년 Normals	평년차 Diff.	'91~'00	'01~'10	'11~'20	평년 Normals	평년차 Diff.
기압(hPa) Pressure		1015.1 1015.1					1007.5 1007.7					1018.7 1018.6					1024.5 1024.1				
기온(°C) Temperature	평균 Mean	13.0 12.8					24.6 24.2					13.8 13.7					0.3 0.3				
	최고 Max	19.7 19.4					30.0 29.5					19.9 19.9					5.5 5.5				
	최저 Min	6.8 6.6					20.5 20.1					9.0 8.7					-4.2 -4.3				
평균풍속(m/s) Mean Wind Speed		2.0					1.1					1.2					2.2				
강수량(mm) Precipitation		209.8 221.1					592.3 648.4					273.5 230.8					79.2 75.4				
상대습도(%) Relative Humidity		53.1 54.8					74.2 75.7					71.7 72.1					55.2 56.5				
증기압(hPa) Vapour Pressure		8.1 8.3					22.7 22.8					12.2 12.3					3.7 3.7				
전운량(1/10) Cloud Amount																					
소형증발량(mm) Evaporation(Small)																					
일조시간(hr) Sunshine		713.5 670.1					556.5 503.6					510.7 496.5					550.7 536.0				

138 포항 Pohang

계절 Season		봄 Spring (3월 ~ 5월)					여름 Summer (6월 ~ 8월)					가을 Autumn (9월 ~ 11월)					겨울 Winter (12월 ~ 2월)				
		'91~'00	'01~'10	'11~'20	평년 Normals	평년차 Diff.	'91~'00	'01~'10	'11~'20	평년 Normals	평년차 Diff.	'91~'00	'01~'10	'11~'20	평년 Normals	평년차 Diff.	'91~'00	'01~'10	'11~'20	평년 Normals	평년차 Diff.
기압(hPa) Pressure		1015.9	1014.5	1014.9	1015.1	-0.4	1008.9	1008.2	1008.0	1008.4	-0.2	1018.6	1017.8	1018.2	1018.2	-0.2	1023.0	1021.9	1023.0	1022.6	-0.1
기온(°C) Temperature	평균 Mean	13.5	13.5	14.3	13.8	0.5	24.0	24.3	25.0	24.4	0.4	16.3	16.5	16.7	16.5	0.3	3.8	3.6	3.5	3.6	0.2
	최고 Max	18.4	18.4	19.2	18.6	0.3	27.7	28.0	28.5	28.1	0.2	20.9	20.8	20.6	20.8	0.2	8.5	8.1	8.1	8.2	0.1
	최저 Min	9.1	9.2	9.8	9.4	0.5	21.1	21.2	22.1	21.5	0.6	12.5	12.9	13.1	12.9	0.6	-0.2	-0.2	-0.4	-0.2	0.4
평균풍속(m/s) Mean Wind Speed		2.8 -0.1					2.4 -0.2					2.5 -0.1					2.7 -0.1				
강수량(mm) Precipitation		226.3	232.0	220.5	226.3	11.3	602.8	618.7	451.2	557.6	-14.6	250.3	276.5	391.5	306.1	44.2	102.5	100.1	100.5	101.1	-4.0
상대습도(%) Relative Humidity		59.7	58.5	58.5	58.9	-0.9	76.5	76.8	77.4	76.9	-0.2	65.1	65.7	67.1	65.9	-0.4	49.9	49.4	50.0	49.8	-0.9
증기압(hPa) Vapour Pressure		9.4	9.4	9.7	9.5	0.1	22.8	23.3	24.4	23.5	0.4	13.1	13.7	13.8	13.5	0.2	4.3	4.3	4.4	4.3	0.0
전운량(1/10) Cloud Amount		4.7 0.0					6.5 0.2					4.7 0.2					3.4 0.1				
소형증발량(mm) Evaporation(Small)		416.2 33.3					422.4 15.9					282.3 12.2					223.2 11.5				
일조시간(hr) Sunshine		623.2	626.1	712.7	654.0	26.1	501.8	529.3	577.5	536.2	21.0	544.8	534.7	557.3	545.6	14.6	551.5	568.2	592.3	570.6	15.2

계절별평년값  
SEASONAL NORMALS

140 군산 Gunsan

계절 Season		봄 Spring (3월 ~ 5월)					여름 Summer (6월 ~ 8월)					가을 Autumn (9월 ~ 11월)					겨울 Winter (12월 ~ 2월)				
		'91~'00	'01~'10	'11~'20	평년 Normals	평년차 Diff.	'91~'00	'01~'10	'11~'20	평년 Normals	평년차 Diff.	'91~'00	'01~'10	'11~'20	평년 Normals	평년차 Diff.	'91~'00	'01~'10	'11~'20	평년 Normals	평년차 Diff.
기압(hPa) Pressure		1015.7	1015.6	1015.9	1015.7	-0.1	1007.3	1007.9	1007.3	1007.5	0.2	1018.3	1018.6	1018.5	1018.5	0.1	1024.3	1024.5	1025.2	1024.7	0.2
기온(°C) Temperature	평균 Mean	11.2	11.5	11.7	11.5	0.3	24.0	24.1	24.5	24.2	0.3	15.1	15.3	15.1	15.2	0.2	1.5	1.1	1.1	1.3	0.2
	최고 Max	15.9	16.9	17.3	16.7	0.7	27.9	28.2	28.8	28.3	0.4	19.6	20.2	20.0	20.0	0.5	5.5	5.5	5.7	5.5	0.3
	최저 Min	7.3	7.1	6.9	7.1	-0.2	20.9	21.1	21.3	21.1	0.2	11.2	11.2	10.9	11.1	0.0	-2.0	-2.7	-3.0	-2.5	-0.1
평균풍속(m/s) Mean Wind Speed					3.4	-0.8				2.9	-0.6				2.7	-0.9				2.9	-0.5
강수량(mm) Precipitation		193.8	227.5	215.1	212.1	6.5	675.5	709.2	673.4	686.0	27.0	265.6	202.8	271.6	246.6	6.5	95.9	102.8	102.3	100.3	0.8
상대습도(%) Relative Humidity		72.0	70.3	74.9	72.4	0.0	80.8	82.8	85.2	82.9	1.1	73.4	73.7	78.3	75.1	0.8	69.3	70.6	72.2	70.7	-0.3
증기압(hPa) Vapour Pressure		10.1	10.1	10.8	10.3	0.1	24.2	25.1	26.1	25.1	0.7	13.6	14.0	14.3	14.0	0.4	4.9	4.9	5.0	4.9	0.0
전운량(1/10) Cloud Amount																					
소형증발량(mm) Evaporation(Small)																					
일조시간(hr) Sunshine		607.2	629.6	697.2	644.7	29.7	520.4	487.9	578.6	529.0	22.9	535.7	565.1	579.1	559.9	32.0	466.6	482.7	511.2	486.8	17.1

152 울산 Ulsan

계절 Season		봄 Spring (3월 ~ 5월)					여름 Summer (6월 ~ 8월)					가을 Autumn (9월 ~ 11월)					겨울 Winter (12월 ~ 2월)				
		'91~'00	'01~'10	'11~'20	평년 Normals	평년차 Diff.	'91~'00	'01~'10	'11~'20	평년 Normals	평년차 Diff.	'91~'00	'01~'10	'11~'20	평년 Normals	평년차 Diff.	'91~'00	'01~'10	'11~'20	평년 Normals	평년차 Diff.
기압(hPa) Pressure		1015.4	1014.5	1014.9	1014.9	-0.1	1008.4	1008.1	1007.8	1008.1	0.1	1018.0	1017.6	1017.8	1017.8	0.1	1022.4	1021.8	1022.8	1022.4	0.3
기온(°C) Temperature	평균 Mean	13.1	13.5	13.7	13.4	0.3	24.0	24.2	24.6	24.3	0.2	16.0	16.3	16.3	16.2	0.3	3.7	3.8	3.6	3.7	0.3
	최고 Max	18.5	19.0	19.2	18.9	0.3	28.0	28.6	28.8	28.4	0.1	21.3	21.4	21.1	21.2	0.0	9.1	9.0	8.7	8.9	0.1
	최저 Min	8.1	8.6	8.8	8.5	0.4	20.7	20.8	21.2	20.9	0.3	11.6	12.1	12.3	12.0	0.5	-0.9	-0.5	-0.8	-0.7	0.4
평균풍속(m/s) Mean Wind Speed					2.2	-0.1				2.0	0.1				1.9	0.0				2.2	-0.1
강수량(mm) Precipitation		286.2	273.4	258.8	272.7	7.7	701.8	646.6	522.6	623.7	-25.7	247.5	241.9	378.5	289.3	26.5	106.5	96.9	114.6	106.0	5.9
상대습도(%) Relative Humidity		60.5	58.8	60.4	59.9	-1.4	76.8	74.2	78.9	76.6	0.0	67.2	65.4	70.2	67.6	0.0	50.4	49.0	51.0	50.1	-1.2
증기압(hPa) Vapour Pressure		9.4	9.5	9.7	9.5	-0.1	22.9	22.5	24.2	23.2	0.1	13.0	13.3	14.0	13.4	0.2	4.3	4.3	4.4	4.4	0.1
전운량(1/10) Cloud Amount					4.8	-0.1				6.4	0.0				4.6	0.1				3.4	0.1
소형증발량(mm) Evaporation(Small)																					
일조시간(hr) Sunshine		591.0	617.2	698.0	635.4	25.3	460.8	497.2	552.4	503.4	11.9	521.9	532.1	563.0	539.0	13.3	537.7	579.8	604.7	574.1	12.9

계절별평년값  
SEASONAL NORMALS

155 창원 Changwon

계절 Season		봄 Spring (3월 ~ 5월)					여름 Summer (6월 ~ 8월)					가을 Autumn (9월 ~ 11월)					겨울 Winter (12월 ~ 2월)				
		'91~'00	'01~'10	'11~'20	평년 Normals	평년차 Diff.	'91~'00	'01~'10	'11~'20	평년 Normals	평년차 Diff.	'91~'00	'01~'10	'11~'20	평년 Normals	평년차 Diff.	'91~'00	'01~'10	'11~'20	평년 Normals	평년차 Diff.
기압(hPa) Pressure		1014.9	1014.7	1015.1	1014.9	0.0	1007.7	1008.0	1007.7	1007.8	0.1	1017.3	1017.6	1017.7	1017.5	0.0	1022.4	1022.3	1023.3	1022.6	0.2
기온(°C) Temperature	평균 Mean	13.7	13.6	13.8	13.7	0.0	24.5	24.3	24.7	24.5	0.0	17.2	17.1	16.6	16.9	-0.2	4.3	4.1	3.4	4.0	-0.1
	최고 Max	18.8	18.5	19.3	18.9	0.2	28.3	28.2	29.1	28.5	0.2	22.0	21.6	21.3	21.6	-0.1	9.1	8.6	8.1	8.6	-0.2
	최저 Min	9.3	9.5	9.1	9.3	-0.2	21.6	21.5	21.6	21.6	0.0	13.2	13.5	12.8	13.1	0.0	0.1	0.3	-0.7	-0.1	-0.2
평균풍속(m/s) Mean Wind Speed					2.1	-0.2				2.0	-0.3				1.7	-0.3				2.0	-0.2
강수량(mm) Precipitation		345.5	391.6	339.3	358.7	12.3	829.1	870.8	637.5	779.0	-46.1	287.6	241.3	350.9	293.1	23.4	96.4	104.2	106.3	102.2	-1.7
상대습도(%) Relative Humidity		62.1	58.7	59.0	59.9	-1.9	78.3	75.7	78.7	77.6	0.2	63.7	61.1	66.3	63.7	-0.1	50.7	47.7	48.4	48.9	-2.5
증기압(hPa) Vapour Pressure		10.1	9.7	9.7	9.8	-0.4	24.1	23.3	24.6	24.0	0.1	13.5	13.1	13.5	13.3	-0.1	4.4	4.2	4.1	4.3	-0.2
전운량(1/10) Cloud Amount					4.6	-0.1				6.3	0.1				4.2	0.2				3.2	0.1
소형증발량(mm) Evaporation(Small)																					
일조시간(hr) Sunshine		609.8	616.2	696.2	640.6	35.4	458.1	466.9	543.9	489.7	33.0	552.7	551.8	560.2	554.9	11.8	534.2	570.7	596.4	567.1	19.1

156 광주 Gwangju

계절 Season		봄 Spring (3월 ~ 5월)					여름 Summer (6월 ~ 8월)					가을 Autumn (9월 ~ 11월)					겨울 Winter (12월 ~ 2월)				
		'91~'00	'01~'10	'11~'20	평년 Normals	평년차 Diff.	'91~'00	'01~'10	'11~'20	평년 Normals	평년차 Diff.	'91~'00	'01~'10	'11~'20	평년 Normals	평년차 Diff.	'91~'00	'01~'10	'11~'20	평년 Normals	평년차 Diff.
기압(hPa) Pressure		1015.4	1015.4	1015.9	1015.6	0.2	1007.1	1007.8	1007.5	1007.5	0.3	1017.8	1018.3	1018.4	1018.2	0.2	1023.9	1024.0	1025.1	1024.3	0.4
기온(°C) Temperature	평균 Mean	12.8	13.2	13.6	13.2	0.4	24.8	24.8	25.4	25.0	0.3	15.6	16.0	16.2	16.0	0.4	2.3	2.5	2.5	2.4	0.3
	최고 Max	19.0	19.3	20.0	19.4	0.4	29.3	29.3	30.2	29.6	0.3	21.2	21.4	21.4	21.3	0.2	7.5	7.3	7.4	7.4	0.4
	최저 Min	7.4	8.0	8.4	7.9	0.4	21.2	21.4	22.0	21.6	0.4	10.9	11.6	12.0	11.5	0.5	-2.0	-1.6	-1.4	-1.6	0.3
평균풍속(m/s) Mean Wind Speed					2.2	-0.1				2.2	0.0				1.7	-0.1				1.9	-0.2
강수량(mm) Precipitation		229.0	255.3	235.4	239.9	1.8	740.5	863.1	715.8	773.2	-15.1	244.4	224.5	293.7	254.2	8.1	104.5	132.9	101.8	113.1	-5.0
상대습도(%) Relative Humidity		63.3	60.2	61.5	61.7	-2.0	76.6	75.1	78.2	76.6	-0.4	69.4	67.5	71.4	69.4	-0.8	65.2	64.8	63.8	64.6	-2.5
증기압(hPa) Vapour Pressure		9.7	9.5	9.9	9.7	-0.1	23.8	23.5	25.3	24.2	0.2	13.0	13.2	13.9	13.4	0.1	4.8	4.9	4.8	4.9	0.0
전운량(1/10) Cloud Amount					4.8	-0.4				6.6	-0.1				4.7	-0.1				4.7	-0.3
소형증발량(mm) Evaporation(Small)																					
일조시간(hr) Sunshine		651.8	579.1	697.9	643.0	15.2	517.7	407.1	521.1	482.0	-5.2	572.4	514.9	563.5	550.3	9.3	511.4	445.7	512.2	489.7	8.7



계절별평년값  
SEASONAL NORMALS

159 부산 Busan

계절 Season		봄 Spring (3월 ~ 5월)					여름 Summer (6월 ~ 8월)					가을 Autumn (9월 ~ 11월)					겨울 Winter (12월 ~ 2월)				
		'91~'00	'01~'10	'11~'20	평년 Normals	평년차 Diff.	'91~'00	'01~'10	'11~'20	평년 Normals	평년차 Diff.	'91~'00	'01~'10	'11~'20	평년 Normals	평년차 Diff.	'91~'00	'01~'10	'11~'20	평년 Normals	평년차 Diff.
기압(hPa) Pressure		1015.1	1014.6	1015.1	1014.9	-0.1	1008.1	1008.2	1007.9	1008.1	0.1	1017.3	1017.3	1017.5	1017.4	0.0	1022.0	1021.8	1022.8	1022.2	0.2
기온(°C) Temperature	평균 Mean	13.4	13.3	14.0	13.6	0.3	23.6	23.5	24.4	23.8	0.2	17.4	17.4	17.6	17.5	0.3	5.2	4.9	4.8	5.0	0.3
	최고 Max	17.9	17.8	18.3	18.0	0.2	27.0	26.9	27.8	27.2	0.2	21.9	21.8	21.9	21.8	0.1	9.9	9.4	9.5	9.6	0.2
	최저 Min	9.8	9.8	10.4	10.0	0.3	21.1	21.0	22.0	21.4	0.4	14.0	14.2	14.4	14.2	0.4	1.3	1.2	1.0	1.2	0.3
평균풍속(m/s) Mean Wind Speed					3.7	-0.2				3.5	-0.1				3.2	-0.2				3.4	-0.3
강수량(mm) Precipitation		364.6	422.1	372.8	386.5	15.7	857.7	799.1	688.5	781.7	3.1	235.6	218.8	417.3	290.6	28.4	106.9	110.2	135.9	117.6	10.6
상대습도(%) Relative Humidity		63.5	61.7	60.3	61.8	-1.6	82.5	78.4	77.9	79.6	-0.9	65.3	62.3	64.1	63.9	-1.1	49.3	46.9	48.0	48.0	-1.8
증기압(hPa) Vapour Pressure		10.3	10.0	10.1	10.1	-0.1	24.2	23.1	23.9	23.8	0.1	14.0	13.7	13.8	13.8	-0.1	4.7	4.5	4.6	4.6	0.0
전운량(1/10) Cloud Amount					4.8	-0.2				6.4	0.0				4.5	0.0				3.3	-0.1
소형증발량(mm) Evaporation(Small)					346.0	26.1				369.7	12.0				288.4	12.3				210.3	13.3
일조시간(hr) Sunshine		628.0	590.4	710.8	643.1	18.4	550.4	495.3	609.5	551.8	5.4	586.4	548.8	609.1	581.4	10.9	591.3	569.0	638.1	599.4	13.8

162 통영 Tongyeong

계절 Season		봄 Spring (3월 ~ 5월)					여름 Summer (6월 ~ 8월)					가을 Autumn (9월 ~ 11월)					겨울 Winter (12월 ~ 2월)				
		'91~'00	'01~'10	'11~'20	평년 Normals	평년차 Diff.	'91~'00	'01~'10	'11~'20	평년 Normals	평년차 Diff.	'91~'00	'01~'10	'11~'20	평년 Normals	평년차 Diff.	'91~'00	'01~'10	'11~'20	평년 Normals	평년차 Diff.
기압(hPa) Pressure		1016.2	1014.9	1015.4	1015.5	0.3	1008.9	1008.1	1008.0	1008.3	-0.2	1018.4	1017.5	1017.7	1017.9	0.3	1023.4	1022.2	1023.4	1023.0	-0.1
기온(°C) Temperature	평균 Mean	13.0	13.3	13.4	13.2	0.0	23.5	23.7	24.1	23.8	0.0	16.8	17.3	17.1	17.1	0.0	4.4	4.7	4.3	4.5	0.2
	최고 Max	17.5	17.9	17.9	17.8	0.0	27.0	27.4	27.7	27.3	-0.1	21.5	22.1	21.6	21.7	-0.2	9.3	9.7	8.9	9.3	0.1
	최저 Min	8.9	9.4	9.4	9.2	0.0	20.9	21.0	21.5	21.1	0.0	13.1	13.6	13.6	13.4	0.0	0.3	0.6	0.4	0.4	0.2
평균풍속(m/s) Mean Wind Speed					2.5	-0.2				2.3	-0.2				2.3	-0.1				2.7	0.1
강수량(mm) Precipitation		354.1	412.6	405.6	390.8	-0.7	797.0	725.5	663.9	728.8	-8.0	230.9	220.9	454.4	302.1	71.4	105.4	97.0	140.8	114.4	16.4
상대습도(%) Relative Humidity		63.6	66.2	68.6	66.1	0.9	79.4	82.2	83.7	81.8	0.4	66.0	68.5	71.6	68.7	1.0	53.8	55.0	56.8	55.2	0.2
증기압(hPa) Vapour Pressure		9.9	10.7	10.9	10.5	0.1	23.2	24.3	25.1	24.2	0.0	13.5	14.7	14.9	14.3	0.0	4.7	5.0	5.1	4.9	0.1
전운량(1/10) Cloud Amount																					
소형증발량(mm) Evaporation(Small)																					
일조시간(hr) Sunshine		610.5	620.1	669.2	633.2	8.9	501.7	493.0	550.8	515.2	4.0	571.0	576.1	567.5	571.6	-5.6	582.8	594.8	589.1	588.9	14.5

계절별평년값  
SEASONAL NORMALS

165 목포 Mokpo

계절 Season		봄 Spring (3월 ~ 5월)					여름 Summer (6월 ~ 8월)					가을 Autumn (9월 ~ 11월)					겨울 Winter (12월 ~ 2월)				
		'91~'00	'01~'10	'11~'20	평년 Normals	평년차 Diff.	'91~'00	'01~'10	'11~'20	평년 Normals	평년차 Diff.	'91~'00	'01~'10	'11~'20	평년 Normals	평년차 Diff.	'91~'00	'01~'10	'11~'20	평년 Normals	평년차 Diff.
기압(hPa) Pressure		1016.4	1015.5	1016.0	1015.9	-0.2	1008.0	1007.6	1007.5	1007.7	-0.1	1018.6	1018.1	1018.3	1018.3	-0.2	1024.6	1023.9	1024.9	1024.5	0.0
기온(°C) Temperature	평균 Mean	12.2	12.2	12.3	12.3	0.2	24.2	24.2	24.7	24.3	0.2	16.4	16.4	16.4	16.4	0.1	3.5	2.8	2.8	3.0	0.0
	최고 Max	17.7	17.0	17.1	17.2	-0.2	28.1	27.7	28.3	28.0	0.0	21.7	20.8	20.5	21.0	-0.3	8.3	6.8	6.6	7.2	-0.4
	최저 Min	8.1	8.2	8.4	8.2	0.1	21.2	21.4	22.0	21.6	0.4	12.5	12.8	13.0	12.8	0.3	-0.3	-0.5	-0.4	-0.4	0.1
평균풍속(m/s) Mean Wind Speed					3.8	-0.3				3.1	-0.2				3.4	-0.2				4.2	-0.3
강수량(mm) Precipitation		200.6	250.4	258.4	236.5	18.0	557.8	660.3	521.4	579.9	-22.5	230.2	204.4	302.0	245.5	7.7	95.3	108.2	113.1	105.6	1.1
상대습도(%) Relative Humidity		65.2	71.9	75.5	70.9	1.5	77.4	83.3	86.0	82.2	1.6	66.9	73.1	77.3	72.4	1.5	64.1	72.7	73.9	70.3	1.3
증기압(hPa) Vapour Pressure		9.6	10.7	11.3	10.6	0.3	23.4	25.3	26.8	25.1	0.8	13.3	14.7	15.3	14.4	0.3	5.1	5.6	5.7	5.5	0.1
전운량(1/10) Cloud Amount					4.9	-0.2				6.4	0.1				4.7	0.1				5.3	0.0
소형증발량(mm) Evaporation(Small)					327.6	13.4				387.0	16.0				275.2	6.6				136.9	0.7
일조시간(hr) Sunshine		609.8	606.1	676.7	630.8	25.5	556.2	487.9	561.1	535.1	1.2	569.1	555.9	563.1	562.6	7.3	460.9	433.2	469.6	454.6	10.9

168 여수 Yeosu

계절 Season		봄 Spring (3월 ~ 5월)					여름 Summer (6월 ~ 8월)					가을 Autumn (9월 ~ 11월)					겨울 Winter (12월 ~ 2월)				
		'91~'00	'01~'10	'11~'20	평년 Normals	평년차 Diff.	'91~'00	'01~'10	'11~'20	평년 Normals	평년차 Diff.	'91~'00	'01~'10	'11~'20	평년 Normals	평년차 Diff.	'91~'00	'01~'10	'11~'20	평년 Normals	평년차 Diff.
기압(hPa) Pressure		1015.6	1015.2	1015.3	1015.4	-0.3	1008.0	1008.3	1007.6	1008.0	-0.2	1017.7	1017.9	1017.5	1017.7	-0.3	1023.0	1023.0	1023.5	1023.2	-0.1
기온(°C) Temperature	평균 Mean	12.9	13.0	13.5	13.2	0.3	23.7	23.6	24.4	23.9	0.3	16.9	17.1	17.3	17.1	0.2	4.2	4.1	4.1	4.1	0.3
	최고 Max	17.2	16.9	17.5	17.2	0.3	26.9	26.4	27.3	26.9	0.2	20.8	20.5	20.7	20.7	0.2	8.4	7.9	7.9	8.0	0.2
	최저 Min	9.4	9.9	10.1	9.8	0.3	21.2	21.6	22.3	21.7	0.4	13.7	14.4	14.6	14.2	0.4	0.8	1.1	0.8	0.9	0.3
평균풍속(m/s) Mean Wind Speed					4.1	0.1				3.4	0.0				4.1	0.0				4.7	0.0
강수량(mm) Precipitation		343.2	360.6	353.7	352.6	13.8	740.1	779.9	688.1	735.9	-32.2	234.4	217.3	343.2	265.1	18.0	85.5	90.3	110.2	95.4	9.2
상대습도(%) Relative Humidity		64.3	61.6	61.4	62.4	-1.5	81.2	79.5	81.1	80.6	0.0	66.7	62.3	64.8	64.6	-0.7	56.0	52.1	52.7	53.6	-1.9
증기압(hPa) Vapour Pressure		10.1	9.8	10.0	10.0	0.0	23.9	23.5	24.8	24.1	0.3	13.8	13.4	13.7	13.7	0.1	4.9	4.6	4.6	4.7	0.0
전운량(1/10) Cloud Amount					4.6	-0.2				6.3	0.0				4.3	0.1				3.5	0.1
소형증발량(mm) Evaporation(Small)					405.9	23.1				427.8	9.7				369.0	18.5				237.8	10.9
일조시간(hr) Sunshine		652.3	600.4	705.9	652.9	13.9	547.7	467.4	591.6	535.5	7.2	605.5	561.0	603.7	590.1	4.2	602.9	551.8	598.2	584.4	6.5

계절별평년값  
SEASONAL NORMALS

169 흑산도 Heuksando

계절 Season		봄 Spring (3월 ~ 5월)					여름 Summer (6월 ~ 8월)					가을 Autumn (9월 ~ 11월)					겨울 Winter (12월 ~ 2월)				
		'91~'00	'01~'10	'11~'20	평년 Normals	평년차 Diff.	'91~'00	'01~'10	'11~'20	평년 Normals	평년차 Diff.	'91~'00	'01~'10	'11~'20	평년 Normals	평년차 Diff.	'91~'00	'01~'10	'11~'20	평년 Normals	평년차 Diff.
기압(hPa) Pressure		1015.7	1015.7	1015.7	1015.6	0.0	1007.7	1007.1	1007.3	-0.2	1018.4	1018.1	1018.1	0.0	1024.1	1024.7	1024.4	0.3			
기온(°C) Temperature	평균 Mean	10.5	11.1	10.8	0.3	22.0	22.6	22.3	0.3	16.6	16.6	16.6	0.1	4.2	4.7	4.4	0.1				
	최고 Max	14.1	15.1	14.5	0.4	25.3	26.0	25.5	0.3	19.1	19.4	19.2	0.2	6.4	7.3	6.8	0.3				
	최저 Min	7.7	8.2	8.0	0.1	19.5	20.3	19.9	0.2	14.7	14.6	14.7	0.0	2.2	2.6	2.5	0.2				
평균풍속(m/s) Mean Wind Speed				5.3	-0.2			4.3	-0.2			5.2	-0.1			6.7	-0.1				
강수량(mm) Precipitation		237.7	241.6	236.3	3.9	556.3	547.7	576.8	-21.0	197.5	263.6	225.3	27.4	81.6	105.0	91.2	9.8				
상대습도(%) Relative Humidity		76.8	77.9	77.3	0.6	90.0	91.8	90.2	1.3	75.3	79.9	77.0	2.1	69.1	71.3	69.7	1.2				
증기압(hPa) Vapour Pressure		10.3	10.7	10.4	0.2	24.2	25.4	24.5	0.6	15.3	15.9	15.4	0.3	5.9	6.3	6.0	0.1				
전운량(1/10) Cloud Amount				5.1	0.0			6.7	0.0			5.0	0.2			6.1	0.3				
소형증발량(mm) Evaporation(Small)																					
일조시간(hr) Sunshine		575.8	641.9	605.4	26.2	428.5	473.5	463.9	6.8	535.0	541.3	536.2	3.6	326.6	373.8	353.8	14.3				

170 완도 Wando

계절 Season		봄 Spring (3월 ~ 5월)					여름 Summer (6월 ~ 8월)					가을 Autumn (9월 ~ 11월)					겨울 Winter (12월 ~ 2월)				
		'91~'00	'01~'10	'11~'20	평년 Normals	평년차 Diff.	'91~'00	'01~'10	'11~'20	평년 Normals	평년차 Diff.	'91~'00	'01~'10	'11~'20	평년 Normals	평년차 Diff.	'91~'00	'01~'10	'11~'20	평년 Normals	평년차 Diff.
기압(hPa) Pressure		1015.9	1015.2	1015.7	1015.6	-0.2	1007.9	1007.7	1007.6	1007.7	-0.1	1018.1	1017.8	1018.0	1018.0	-0.1	1023.9	1023.3	1024.5	1023.9	0.1
기온(°C) Temperature	평균 Mean	12.6	12.4	13.3	12.8	0.4	23.6	23.8	24.5	24.0	0.4	16.7	16.4	16.9	16.7	0.1	4.2	3.5	3.9	3.9	0.0
	최고 Max	16.6	17.9	18.5	17.7	0.9	26.8	28.2	28.6	27.8	0.7	20.6	21.3	21.5	21.1	0.4	7.9	7.7	8.0	7.9	0.2
	최저 Min	9.0	7.9	8.7	8.5	-0.1	21.0	20.7	21.5	21.1	0.3	13.4	12.4	13.1	13.0	-0.2	1.0	-0.1	0.3	0.4	-0.2
평균풍속(m/s) Mean Wind Speed				3.5	-0.2			2.9	0.0			2.9	-0.5			3.9	-0.7				
강수량(mm) Precipitation		345.2	412.4	419.5	392.4	42.2	682.8	832.3	594.3	703.2	-69.2	305.5	271.5	359.7	312.1	16.3	109.2	124.2	137.5	123.6	9.8
상대습도(%) Relative Humidity		68.2	65.4	67.4	67.0	-2.0	82.4	81.2	83.5	82.4	-0.2	70.4	70.5	74.2	71.7	0.2	65.4	64.4	65.4	65.1	-1.7
증기압(hPa) Vapour Pressure		10.4	9.9	10.7	10.3	-0.1	24.2	24.3	25.8	24.7	0.4	14.2	14.2	15.2	14.5	0.0	5.6	5.3	5.6	5.5	-0.1
전운량(1/10) Cloud Amount																					
소형증발량(mm) Evaporation(Small)																					
일조시간(hr) Sunshine		583.0	591.8	648.0	607.6	16.6	461.5	474.7	528.5	488.2	0.3	521.6	541.3	545.4	536.1	3.2	449.6	447.9	491.7	463.1	8.1

계절별평년값  
SEASONAL NORMALS

172 고창 Gochang

계절 Season		봄 Spring (3월 ~ 5월)					여름 Summer (6월 ~ 8월)					가을 Autumn (9월 ~ 11월)					겨울 Winter (12월 ~ 2월)				
		'91~'00	'01~'10	'11~'20	평년 Normals	평년차 Diff.	'91~'00	'01~'10	'11~'20	평년 Normals	평년차 Diff.	'91~'00	'01~'10	'11~'20	평년 Normals	평년차 Diff.	'91~'00	'01~'10	'11~'20	평년 Normals	평년차 Diff.
기압(hPa) Pressure		1016.2 1016.2					1007.7 1007.7					1018.7 1018.7					1025.4 1025.4				
기온(°C) Temperature	평균 Mean	12.0 12.0					24.6 24.6					15.0 15.0					1.5 1.5				
	최고 Max	18.4 18.4					29.2 29.2					20.6 20.6					6.3 6.3				
	최저 Min	6.3 6.3					21.1 21.1					10.1 10.1					-2.9 -2.9				
평균풍속(m/s) Mean Wind Speed		2.9					2.5					2.4					2.9				
강수량(mm) Precipitation		200.4 200.4					658.8 658.8					259.0 259.0					107.5 107.5				
상대습도(%) Relative Humidity		73.8 73.8					84.7 84.7					80.7 80.8					76.4 76.4				
증기압(hPa) Vapour Pressure		10.7 10.7					26.2 26.2					14.5 14.5					5.4 5.4				
전운량(1/10) Cloud Amount																					
소형증발량(mm) Evaporation(Small)																					
일조시간(hr) Sunshine		681.4 681.4					514.1 514.1					522.0 522.0					437.0 437.0				

184 제주 Jeju

계절 Season		봄 Spring (3월 ~ 5월)					여름 Summer (6월 ~ 8월)					가을 Autumn (9월 ~ 11월)					겨울 Winter (12월 ~ 2월)				
		'91~'00	'01~'10	'11~'20	평년 Normals	평년차 Diff.	'91~'00	'01~'10	'11~'20	평년 Normals	평년차 Diff.	'91~'00	'01~'10	'11~'20	평년 Normals	평년차 Diff.	'91~'00	'01~'10	'11~'20	평년 Normals	평년차 Diff.
기압(hPa) Pressure		1016.1	1015.6	1016.0	1015.9	0.1	1007.7	1007.7	1007.5	1007.6	0.2	1018.2	1017.9	1018.0	1018.1	0.1	1024.3	1023.7	1024.6	1024.2	0.3
기온(°C) Temperature	평균 Mean	13.8	14.0	14.6	14.1	0.4	24.7	24.9	25.5	25.0	0.3	18.1	18.3	18.8	18.4	0.4	7.1	7.0	7.3	7.1	0.3
	최고 Max	17.3	17.7	18.4	17.8	0.5	27.8	28.0	28.5	28.1	0.2	21.2	21.3	21.7	21.4	0.3	9.9	9.8	10.0	9.9	0.3
	최저 Min	10.5	10.6	11.4	10.8	0.5	22.1	22.4	23.1	22.5	0.4	15.2	15.6	16.2	15.7	0.6	4.3	4.4	4.7	4.5	0.5
평균풍속(m/s) Mean Wind Speed		3.2 -0.2					2.8 -0.2					3.1 -0.2					4.0 -0.3				
강수량(mm) Precipitation		294.2	280.6	252.9	275.9	1.4	687.5	642.8	630.6	653.7	-30.1	338.2	383.3	455.8	392.4	28.6	152.9	194.9	193.3	180.4	6.9
상대습도(%) Relative Humidity		68.6	61.7	66.1	65.5	-1.8	79.0	73.6	79.8	77.5	0.3	69.6	65.0	70.4	68.4	-0.2	65.4	61.5	64.5	63.8	-1.3
증기압(hPa) Vapour Pressure		11.3	10.3	11.4	11.0	0.0	24.7	23.4	26.0	24.7	0.4	15.3	14.7	16.0	15.4	0.3	6.8	6.4	6.8	6.7	0.0
전운량(1/10) Cloud Amount		5.4 -0.3					6.3 0.0					5.6 0.0					6.6 -0.2				
소형증발량(mm) Evaporation(Small)		350.4 18.2					439.1 1.7					304.7 7.0					170.1 8.8				
일조시간(hr) Sunshine		560.0	555.1	609.2	574.7	9.5	559.1	531.3	543.5	544.6	-17.5	483.1	449.5	435.2	455.9	-10.3	275.8	247.0	263.8	262.1	2.1

계절별평년값  
SEASONAL NORMALS

185 고산 Gosan

계절 Season		봄 Spring (3월 ~ 5월)					여름 Summer (6월 ~ 8월)					가을 Autumn (9월 ~ 11월)					겨울 Winter (12월 ~ 2월)				
		'91~'00	'01~'10	'11~'20	평년 Normals	평년차 Diff.	'91~'00	'01~'10	'11~'20	평년 Normals	평년차 Diff.	'91~'00	'01~'10	'11~'20	평년 Normals	평년차 Diff.	'91~'00	'01~'10	'11~'20	평년 Normals	평년차 Diff.
기압(hPa) Pressure		1015.2	1015.0	1015.8	1015.3	0.2	1007.1	1007.4	1007.4	1007.3	0.1	1017.1	1017.1	1017.5	1017.3	0.2	1023.1	1022.6	1024.0	1023.2	0.3
기온(°C) Temperature	평균 Mean	13.1	13.2	13.5	13.3	0.2	23.7	24.0	24.3	24.0	0.1	18.1	18.4	18.5	18.3	0.1	7.2	7.1	7.1	7.1	-0.1
	최고 Max	16.1	16.6	16.9	16.5	0.2	26.3	26.9	27.3	26.8	0.2	21.0	21.5	21.4	21.3	0.1	9.7	9.7	9.7	9.7	0.0
	최저 Min	10.4	10.3	10.7	10.4	0.1	21.6	21.6	22.2	21.8	0.2	15.6	15.8	16.0	15.8	0.1	4.7	4.5	4.6	4.6	-0.1
평균풍속(m/s) Mean Wind Speed					6.6	-0.2				4.9	-0.2				6.4	-0.2				9.4	-0.2
강수량(mm) Precipitation		289.2	271.5	305.1	288.6	16.2	529.1	568.5	485.6	527.7	-0.8	200.0	232.3	280.3	237.5	18.2	113.0	122.9	154.8	130.2	7.3
상대습도(%) Relative Humidity		76.5	71.4	76.4	74.8	0.7	87.4	83.8	88.2	86.4	0.8	73.2	68.5	73.7	71.8	0.7	69.5	63.9	68.3	67.3	0.4
증기압(hPa) Vapour Pressure		12.1	11.5	12.4	12.0	0.2	25.9	25.4	27.0	26.1	0.4	16.1	15.6	16.5	16.1	0.2	7.3	6.7	7.1	7.0	-0.1
전운량(1/10) Cloud Amount																					
소형증발량(mm) Evaporation(Small)																					
일조시간(hr) Sunshine		569.3	543.8	617.8	577.0	12.1	561.4	521.6	561.9	548.3	-1.7	555.3	532.9	545.7	544.7	-3.8	346.0	306.6	357.2	336.5	12.3

188 성산 Seongsan

계절 Season		봄 Spring (3월 ~ 5월)					여름 Summer (6월 ~ 8월)					가을 Autumn (9월 ~ 11월)					겨울 Winter (12월 ~ 2월)				
		'91~'00	'01~'10	'11~'20	평년 Normals	평년차 Diff.	'91~'00	'01~'10	'11~'20	평년 Normals	평년차 Diff.	'91~'00	'01~'10	'11~'20	평년 Normals	평년차 Diff.	'91~'00	'01~'10	'11~'20	평년 Normals	평년차 Diff.
기압(hPa) Pressure		1016.1	1015.6	1015.6	1015.8	-0.1	1008.3	1008.2	1007.6	1008.0	-0.2	1018.1	1017.8	1017.4	1017.7	-0.2	1023.8	1023.1	1023.8	1023.6	-0.2
기온(°C) Temperature	평균 Mean	13.2	13.8	14.0	13.7	0.2	23.9	24.2	24.5	24.2	0.2	17.7	18.0	18.3	18.0	0.1	6.3	6.5	6.5	6.4	0.2
	최고 Max	17.4	17.8	18.3	17.8	0.2	27.1	27.3	27.6	27.3	0.1	21.8	21.6	21.8	21.7	0.0	10.2	10.1	10.0	10.1	0.1
	최저 Min	8.9	9.7	9.7	9.4	0.1	21.0	21.4	21.9	21.5	0.3	13.8	14.7	15.0	14.5	0.2	2.5	3.1	3.0	2.9	0.4
평균풍속(m/s) Mean Wind Speed					3.2	-0.1				2.9	0.1				3.1	0.0				3.3	-0.1
강수량(mm) Precipitation		486.8	453.0	496.4	478.7	8.8	872.2	862.8	804.3	846.4	-21.1	349.6	459.2	587.5	465.4	61.0	210.5	232.7	269.2	237.5	24.6
상대습도(%) Relative Humidity		68.4	67.1	69.5	68.3	0.6	81.6	82.6	85.5	83.2	1.2	70.3	70.8	73.3	71.5	1.0	67.3	66.3	66.5	66.7	-1.0
증기압(hPa) Vapour Pressure		10.8	11.2	11.7	11.2	0.2	24.4	25.3	26.5	25.4	0.5	15.1	15.8	16.3	15.7	0.3	6.6	6.8	6.7	6.7	0.0
전운량(1/10) Cloud Amount																					
소형증발량(mm) Evaporation(Small)																					
일조시간(hr) Sunshine		561.7	574.8	627.9	588.2	19.9	489.8	481.3	509.7	494.0	17.6	514.6	504.5	530.0	515.9	15.4	405.1	387.9	432.7	408.5	17.6

계절별평년값  
SEASONAL NORMALS

189 서귀포 Seogwipo

계절 Season		봄 Spring (3월 ~ 5월)					여름 Summer (6월 ~ 8월)					가을 Autumn (9월 ~ 11월)					겨울 Winter (12월 ~ 2월)				
		'91~'00	'01~'10	'11~'20	평년 Normals	평년차 Diff.	'91~'00	'01~'10	'11~'20	평년 Normals	평년차 Diff.	'91~'00	'01~'10	'11~'20	평년 Normals	평년차 Diff.	'91~'00	'01~'10	'11~'20	평년 Normals	평년차 Diff.
기압(hPa) Pressure		1015.1	1015.0	1015.2	1015.1	-0.1	1007.5	1007.8	1007.4	1007.6	0.0	1017.0	1017.0	1016.9	1017.0	-0.1	1022.4	1022.3	1023.0	1022.5	0.0
기온(°C) Temperature	평균 Mean	14.5	15.1	15.2	14.9	0.3	24.6	25.2	25.0	24.9	0.1	19.1	19.7	19.4	19.4	0.3	8.2	8.5	8.2	8.3	0.3
	최고 Max	18.0	18.9	18.8	18.5	0.2	27.3	28.2	27.7	27.7	0.0	22.9	23.5	22.8	23.1	0.1	12.0	12.1	11.7	11.9	0.1
	최저 Min	11.2	11.8	11.9	11.6	0.4	22.4	22.9	22.9	22.7	0.3	16.0	16.6	16.5	16.4	0.5	4.9	5.2	5.0	5.1	0.4
평균풍속(m/s) Mean Wind Speed					2.6	-0.4				2.5	-0.3				2.6	-0.4				2.4	-0.4
강수량(mm) Precipitation		519.3	526.8	576.4	540.9	29.0	923.3	828.3	825.9	859.1	-19.2	314.5	382.5	489.1	395.4	45.9	192.1	175.6	204.5	190.7	10.0
상대습도(%) Relative Humidity		65.2	63.4	69.7	66.1	0.5	80.9	79.8	86.9	82.6	2.2	66.6	64.4	72.1	67.7	1.2	61.6	61.2	66.6	63.1	0.7
증기압(hPa) Vapour Pressure		11.2	11.5	12.5	11.8	0.3	25.3	26.1	27.7	26.4	0.9	15.6	15.9	17.0	16.2	0.5	7.0	7.1	7.5	7.2	0.3
전운량(1/10) Cloud Amount					5.4	-0.2				6.9	0.1				5.0	0.0				5.5	0.1
소형증발량(mm) Evaporation(Small)					332.5	0.7				351.6	-10.8				324.5	2.7				185.7	-4.5
일조시간(hr) Sunshine		557.7	565.8	634.2	585.8	21.9	453.3	458.4	494.8	468.8	-1.8	547.9	554.0	548.8	550.3	-3.4	467.9	454.0	488.0	470.0	2.6

192 진주 Jinju

계절 Season		봄 Spring (3월 ~ 5월)					여름 Summer (6월 ~ 8월)					가을 Autumn (9월 ~ 11월)					겨울 Winter (12월 ~ 2월)				
		'91~'00	'01~'10	'11~'20	평년 Normals	평년차 Diff.	'91~'00	'01~'10	'11~'20	평년 Normals	평년차 Diff.	'91~'00	'01~'10	'11~'20	평년 Normals	평년차 Diff.	'91~'00	'01~'10	'11~'20	평년 Normals	평년차 Diff.
기압(hPa) Pressure		1015.2	1014.8	1015.4	1015.1	-0.3	1007.8	1008.0	1007.8	1007.9	0.0	1017.8	1017.9	1018.2	1018.0	-0.1	1023.0	1022.6	1023.9	1023.2	0.2
기온(°C) Temperature	평균 Mean	12.4	12.9	12.8	12.7	0.3	24.1	24.5	24.4	24.3	0.2	14.5	15.1	14.9	14.9	0.5	1.6	1.8	1.7	1.7	0.3
	최고 Max	19.3	19.7	19.6	19.6	0.3	28.8	29.4	29.4	29.2	0.3	21.4	22.1	21.4	21.6	0.3	8.8	8.8	8.5	8.7	0.2
	최저 Min	6.0	6.2	6.1	6.1	0.1	20.3	20.5	20.5	20.4	0.3	8.9	9.3	9.4	9.2	0.4	-4.4	-4.4	-4.3	-4.3	0.2
평균풍속(m/s) Mean Wind Speed					1.6	-0.5				1.5	-0.4				1.1	-0.3				1.3	-0.4
강수량(mm) Precipitation		323.6	345.1	355.4	341.3	28.1	793.6	869.3	687.3	783.3	-46.7	252.1	241.5	387.1	293.7	19.2	88.6	102.9	102.7	98.0	1.4
상대습도(%) Relative Humidity		63.3	61.7	61.8	62.3	-3.9	77.9	76.9	77.2	77.3	-2.3	71.5	71.0	72.2	71.5	-2.8	60.1	58.5	57.3	58.6	-3.7
증기압(hPa) Vapour Pressure		9.2	9.5	9.3	9.3	-0.5	23.2	23.7	23.3	23.4	-0.4	12.5	13.2	12.9	12.9	-0.1	4.1	4.1	4.1	4.1	-0.2
전운량(1/10) Cloud Amount																					
소형증발량(mm) Evaporation(Small)																					
일조시간(hr) Sunshine		609.6	629.7	714.7	651.3	40.2	478.8	453.7	561.7	498.1	21.5	545.9	556.0	585.8	562.6	30.1	562.0	582.3	605.5	583.3	19.5

계절별평년값  
SEASONAL NORMALS

201 강화 Ganghwa

계절 Season		봄 Spring (3월 ~ 5월)					여름 Summer (6월 ~ 8월)					가을 Autumn (9월 ~ 11월)					겨울 Winter (12월 ~ 2월)				
		'91~'00	'01~'10	'11~'20	평년 Normals	평년차 Diff.	'91~'00	'01~'10	'11~'20	평년 Normals	평년차 Diff.	'91~'00	'01~'10	'11~'20	평년 Normals	평년차 Diff.	'91~'00	'01~'10	'11~'20	평년 Normals	평년차 Diff.
기압(hPa) Pressure		1016.2	1015.3	1015.5	1015.6	-0.3	1008.2	1007.8	1007.3	1007.8	-0.1	1019.3	1018.8	1018.9	1019.0	-0.1	1025.2	1024.4	1025.4	1025.0	0.1
기온(°C) Temperature	평균 Mean	10.2	10.3	10.7	10.4	0.1	22.7	22.6	23.5	23.0	0.2	13.1	13.4	13.6	13.4	0.3	-1.4	-1.6	-1.7	-1.6	0.2
	최고 Max	15.6	15.5	16.2	15.8	0.1	27.2	27.0	27.8	27.3	0.0	18.6	18.9	18.9	18.8	0.2	3.7	3.4	3.2	3.4	0.2
	최저 Min	5.0	5.4	5.4	5.2	0.2	19.0	19.1	19.9	19.4	0.4	7.8	8.5	8.7	8.3	0.4	-6.5	-6.5	-6.7	-6.5	0.3
평균풍속(m/s) Mean Wind Speed					2.3	0.3				1.9	0.3				1.7	0.2				1.7	0.1
강수량(mm) Precipitation		209.6	234.8	177.4	207.2	-8.2	831.4	790.3	676.2	766.0	-42.2	214.6	256.6	229.4	233.6	-33.8	59.7	59.6	59.7	59.7	3.2
상대습도(%) Relative Humidity		66.1	62.8	63.4	64.1	-0.9	79.6	77.6	80.4	79.3	-0.1	72.1	68.1	70.1	70.2	-0.8	68.5	60.8	60.6	63.3	-2.0
증기압(hPa) Vapour Pressure		8.6	8.4	8.6	8.5	-0.1	22.2	21.6	23.3	22.4	0.2	11.8	11.6	11.9	11.7	0.0	4.0	3.6	3.6	3.7	0.0
전운량(1/10) Cloud Amount																					
소형증발량(mm) Evaporation(Small)																					
일조시간(hr) Sunshine		661.5	689.1	671.4	674.0	-19.0	548.9	580.0	511.0	546.4	-50.2	576.6	605.2	571.6	584.1	-21.7	525.2	556.8	547.5	543.2	10.0

202 양평 Yangpyeong

계절 Season		봄 Spring (3월 ~ 5월)					여름 Summer (6월 ~ 8월)					가을 Autumn (9월 ~ 11월)					겨울 Winter (12월 ~ 2월)				
		'91~'00	'01~'10	'11~'20	평년 Normals	평년차 Diff.	'91~'00	'01~'10	'11~'20	평년 Normals	평년차 Diff.	'91~'00	'01~'10	'11~'20	평년 Normals	평년차 Diff.	'91~'00	'01~'10	'11~'20	평년 Normals	평년차 Diff.
기압(hPa) Pressure		1016.5	1015.2	1015.3	1015.6	-0.1	1008.9	1008.2	1007.4	1008.2	-0.4	1020.0	1019.1	1019.0	1019.3	-0.2	1025.4	1024.3	1025.2	1025.0	-0.2
기온(°C) Temperature	평균 Mean	11.1	11.7	12.2	11.7	0.3	23.6	23.9	24.9	24.1	0.4	12.2	13.1	13.5	12.9	0.2	-2.0	-1.5	-1.4	-1.6	0.7
	최고 Max	18.2	18.4	19.0	18.5	0.2	29.3	29.0	29.9	29.4	0.3	19.1	19.6	19.6	19.4	0.0	4.0	4.3	4.0	4.1	0.3
	최저 Min	4.4	5.4	5.8	5.2	0.2	19.0	19.7	20.6	19.8	0.4	6.9	8.2	8.6	7.9	0.3	-7.4	-6.7	-6.4	-6.8	0.8
평균풍속(m/s) Mean Wind Speed					1.5	0.1				1.2	0.1				1.1	0.1				1.3	0.1
강수량(mm) Precipitation		202.1	220.2	192.3	204.9	-7.7	846.9	969.4	805.7	874.1	-41.5	224.9	267.6	221.6	238.0	-8.6	65.4	63.6	68.3	65.8	-0.1
상대습도(%) Relative Humidity		64.6	59.6	58.0	60.7	-1.1	78.4	75.8	73.8	76.0	-0.9	77.9	73.0	73.3	74.7	-0.7	71.2	64.5	62.5	66.2	-1.8
증기압(hPa) Vapour Pressure		8.7	8.4	8.4	8.5	-0.1	22.8	22.4	22.7	22.6	0.0	11.9	12.0	12.0	12.0	0.0	3.9	3.7	3.7	3.7	0.0
전운량(1/10) Cloud Amount																					
소형증발량(mm) Evaporation(Small)																					
일조시간(hr) Sunshine		620.3	682.9	645.5	649.5	-1.0	523.0	580.6	481.3	528.3	-26.1	505.8	566.2	508.8	526.8	-15.1	479.4	534.0	523.1	512.2	5.2

계절별평년값  
SEASONAL NORMALS

203 이천 Icheon

계절 Season		봄 Spring (3월~5월)					여름 Summer (6월~8월)					가을 Autumn (9월~11월)					겨울 Winter (12월~2월)				
		'91~'00	'01~'10	'11~'20	평년 Normals	평년차 Diff.	'91~'00	'01~'10	'11~'20	평년 Normals	평년차 Diff.	'91~'00	'01~'10	'11~'20	평년 Normals	평년차 Diff.	'91~'00	'01~'10	'11~'20	평년 Normals	평년차 Diff.
기압(hPa) Pressure		1015.0	1015.0	1015.5	1015.2	0.4	1007.1	1007.9	1007.4	1007.5	0.0	1018.2	1018.7	1018.9	1018.6	0.3	1023.8	1024.5	1025.3	1024.5	0.1
기온(°C) Temperature	평균 Mean	11.4	11.5	11.9	11.6	0.1	23.6	23.6	24.4	23.9	0.3	12.6	12.8	13.1	12.9	0.2	-1.2	-1.6	-1.6	-1.5	0.3
	최고 Max	18.5	18.5	19.0	18.6	0.1	29.0	28.7	29.9	29.2	0.4	19.4	19.4	19.8	19.5	0.1	4.7	4.4	4.2	4.4	0.4
	최저 Min	5.0	5.1	5.2	5.1	0.1	19.4	19.4	20.0	19.6	0.2	7.1	7.5	7.5	7.4	0.1	-6.7	-7.1	-7.0	-6.9	0.2
평균풍속(m/s) Mean Wind Speed					1.6	-0.1				1.2	0.0				1.0	0.0				1.2	0.1
강수량(mm) Precipitation		218.7	217.9	207.0	214.6	-0.5	813.1	797.8	730.4	780.5	-55.6	256.6	252.1	238.6	249.1	-7.8	68.0	65.0	78.7	70.5	-0.2
상대습도(%) Relative Humidity		57.4	59.4	55.9	57.6	-0.9	72.9	75.3	72.6	73.5	-0.5	69.3	72.3	71.4	71.0	0.3	63.1	65.5	60.2	62.9	-2.8
증기압(hPa) Vapour Pressure		8.0	8.4	8.0	8.1	-0.1	21.1	22.0	21.9	21.7	0.1	10.9	11.7	11.5	11.4	0.1	3.6	3.7	3.5	3.6	-0.1
전운량(1/10) Cloud Amount																					
소형증발량(mm) Evaporation(Small)																					
일조시간(hr) Sunshine		631.9	620.8	695.1	649.3	24.7	534.7	482.2	554.5	523.7	37.4	523.9	502.5	525.0	516.8	9.8	490.2	491.3	539.7	507.1	-2.4

211 인제 Inje

계절 Season		봄 Spring (3월~5월)					여름 Summer (6월~8월)					가을 Autumn (9월~11월)					겨울 Winter (12월~2월)				
		'91~'00	'01~'10	'11~'20	평년 Normals	평년차 Diff.	'91~'00	'01~'10	'11~'20	평년 Normals	평년차 Diff.	'91~'00	'01~'10	'11~'20	평년 Normals	평년차 Diff.	'91~'00	'01~'10	'11~'20	평년 Normals	평년차 Diff.
기압(hPa) Pressure		1015.4	1014.6	1015.0	1015.0	0.0	1008.0	1008.0	1007.6	1007.9	0.2	1019.1	1018.9	1019.2	1019.0	0.1	1024.2	1023.7	1024.7	1024.2	0.2
기온(°C) Temperature	평균 Mean	9.7	10.4	10.7	10.2	0.3	22.0	22.3	22.9	22.4	0.3	11.3	11.8	11.9	11.7	0.3	-2.9	-2.9	-2.7	-2.8	0.3
	최고 Max	16.9	17.1	17.5	17.2	0.2	27.8	27.8	28.6	28.0	0.2	18.1	18.4	18.3	18.3	0.2	3.3	3.3	3.3	3.3	0.3
	최저 Min	3.0	4.1	4.3	3.8	0.4	17.6	18.1	18.7	18.1	0.4	6.0	6.8	7.2	6.7	0.5	-8.7	-8.4	-8.1	-8.4	0.4
평균풍속(m/s) Mean Wind Speed					2.2	0.0				1.8	0.1				1.6	0.1				1.7	0.0
강수량(mm) Precipitation		194.5	208.0	180.9	194.5	-2.2	706.1	809.0	695.4	736.8	17.4	199.1	236.9	203.6	213.1	-23.5	55.3	64.2	59.0	59.5	1.0
상대습도(%) Relative Humidity		62.2	58.7	57.6	59.5	-2.3	77.9	74.8	74.4	75.7	-0.9	74.3	70.9	73.4	72.9	-0.3	68.4	63.4	61.7	64.5	-2.1
증기압(hPa) Vapour Pressure		7.7	7.6	7.5	7.6	-0.2	20.6	20.2	20.5	20.4	-0.1	10.7	10.8	11.0	10.8	0.1	3.5	3.3	3.4	3.4	0.0
전운량(1/10) Cloud Amount																					
소형증발량(mm) Evaporation(Small)																					
일조시간(hr) Sunshine		593.6	588.5	625.2	602.5	-25.5	483.8	501.7	525.2	503.8	-34.3	467.7	467.9	469.7	468.0	-23.7	447.6	457.0	485.5	463.3	-1.6



계절별평년값  
SEASONAL NORMALS

212 홍천 Hongcheon

계절 Season		봄 Spring (3월 ~ 5월)					여름 Summer (6월 ~ 8월)					가을 Autumn (9월 ~ 11월)					겨울 Winter (12월 ~ 2월)				
		'91~'00	'01~'10	'11~'20	평년 Normals	평년차 Diff.	'91~'00	'01~'10	'11~'20	평년 Normals	평년차 Diff.	'91~'00	'01~'10	'11~'20	평년 Normals	평년차 Diff.	'91~'00	'01~'10	'11~'20	평년 Normals	평년차 Diff.
기압(hPa) Pressure		1016.0	1015.1	1015.2	1015.4	-0.1	1008.3	1008.2	1007.3	1007.9	-0.1	1019.5	1019.3	1019.0	1019.2	-0.1	1024.9	1024.4	1025.1	1024.8	0.1
기온(°C) Temperature	평균 Mean	10.0	10.8	11.6	10.8	0.5	22.9	23.3	24.5	23.6	0.6	11.3	12.0	12.5	11.9	0.4	-3.1	-3.1	-2.7	-2.9	0.5
	최고 Max	18.0	18.2	19.1	18.4	0.2	29.1	29.1	30.4	29.5	0.3	18.9	19.2	19.5	19.2	0.2	3.9	3.7	3.8	3.8	0.2
	최저 Min	3.0	4.1	4.7	3.9	0.6	18.3	18.9	19.9	19.0	0.6	6.0	6.9	7.6	6.8	0.6	-9.0	-8.5	-8.0	-8.5	0.7
평균풍속(m/s) Mean Wind Speed					1.4	0.2				1.1	0.1				0.9	0.1				0.9	0.0
강수량(mm) Precipitation		218.2	232.5	187.8	212.8	-4.2	818.6	963.9	717.0	833.1	-20.8	239.4	263.7	192.7	231.9	-37.4	64.1	61.9	54.0	60.0	-5.3
상대습도(%) Relative Humidity		58.7	59.2	56.3	58.1	-3.3	72.2	73.0	72.7	72.6	-2.0	70.7	71.2	73.7	71.9	-1.2	66.7	65.8	62.5	65.0	-3.6
증기압(hPa) Vapour Pressure		7.3	7.8	7.7	7.6	-0.2	20.1	20.8	21.8	20.9	0.0	10.2	10.9	11.4	10.8	0.1	3.3	3.4	3.4	3.3	-0.1
전운량(1/10) Cloud Amount																					
소형증발량(mm) Evaporation(Small)																					
일조시간(hr) Sunshine		606.6	607.8	690.6	634.9	-0.3	517.6	484.1	571.1	524.4	-15.0	465.9	487.6	519.8	491.0	-14.1	449.2	478.4	524.2	483.9	4.6

216 태백 Taebaek

계절 Season		봄 Spring (3월 ~ 5월)					여름 Summer (6월 ~ 8월)					가을 Autumn (9월 ~ 11월)					겨울 Winter (12월 ~ 2월)				
		'91~'00	'01~'10	'11~'20	평년 Normals	평년차 Diff.	'91~'00	'01~'10	'11~'20	평년 Normals	평년차 Diff.	'91~'00	'01~'10	'11~'20	평년 Normals	평년차 Diff.	'91~'00	'01~'10	'11~'20	평년 Normals	평년차 Diff.
기압(hPa) Pressure		1014.6	1013.9	1014.0	1014.2	-0.1	1007.3	1007.7	1007.0	1007.3	-0.2	1018.1	1018.1	1018.2	1018.2	0.0	1022.4	1022.2	1023.0	1022.6	0.1
기온(°C) Temperature	평균 Mean	8.0	8.6	9.2	8.6	0.4	19.8	20.2	20.9	20.3	0.4	10.0	10.3	10.5	10.3	0.3	-3.2	-3.1	-3.0	-3.1	0.2
	최고 Max	14.0	14.5	15.3	14.6	0.5	24.7	25.2	26.1	25.3	0.5	16.0	16.1	16.1	16.1	0.2	2.5	2.3	2.2	2.3	0.1
	최저 Min	2.2	3.0	3.2	2.8	0.3	15.5	16.1	16.7	16.1	0.4	4.7	5.5	5.6	5.3	0.3	-8.4	-7.9	-8.0	-8.1	0.1
평균풍속(m/s) Mean Wind Speed					1.9	-0.1				1.6	0.0				1.5	0.0				1.6	-0.1
강수량(mm) Precipitation		234.8	244.1	213.8	230.8	2.3	695.3	733.8	650.8	693.3	-15.8	293.8	289.8	343.8	309.1	10.0	81.5	79.8	58.6	73.2	-14.9
상대습도(%) Relative Humidity		59.2	57.0	57.9	58.0	-1.5	76.5	74.5	78.4	76.5	-0.2	70.3	69.1	74.0	71.1	0.1	59.9	57.6	57.7	58.4	-2.3
증기압(hPa) Vapour Pressure		6.5	6.5	6.7	6.6	-0.1	17.6	17.6	19.2	18.1	0.3	9.3	9.6	10.1	9.7	0.1	3.1	3.2	3.3	3.2	0.1
전운량(1/10) Cloud Amount																					
소형증발량(mm) Evaporation(Small)																					
일조시간(hr) Sunshine		612.4	698.3	617.9	642.8	-1.1	436.6	566.3	430.1	478.2	0.0	492.2	525.6	439.6	485.7	-19.5	523.4	545.7	498.5	522.5	4.5

계절별평년값  
SEASONAL NORMALS

217 정선군 Jeongseon Gun

계절 Season		봄 Spring (3월 ~ 5월)					여름 Summer (6월 ~ 8월)					가을 Autumn (9월 ~ 11월)					겨울 Winter (12월 ~ 2월)				
		'91~'00	'01~'10	'11~'20	평년 Normals	평년차 Diff.	'91~'00	'01~'10	'11~'20	평년 Normals	평년차 Diff.	'91~'00	'01~'10	'11~'20	평년 Normals	평년차 Diff.	'91~'00	'01~'10	'11~'20	평년 Normals	평년차 Diff.
기압(hPa) Pressure		1015.1 1015.1					1007.7 1007.7					1019.2 1019.2					1024.6 1024.6				
기온(°C) Temperature	평균 Mean	10.7 10.7					22.8 22.8					11.9 11.9					-2.3 -2.3				
	최고 Max	17.9 17.9					28.9 28.9					18.4 18.4					3.5 3.5				
	최저 Min	4.3 4.3					18.6 18.6					7.5 7.5					-7.4 -7.4				
평균풍속(m/s) Mean Wind Speed		2.1					1.4					1.4					2.0				
강수량(mm) Precipitation		185.2 185.2					642.8 642.8					224.4 224.4					70.9 70.9				
상대습도(%) Relative Humidity		57.5 57.5					75.3 75.2					73.1 73.1					59.4 59.6				
증기압(hPa) Vapour Pressure		7.4 7.4					20.5 20.5					10.9 10.9					3.4 3.4				
전운량(1/10) Cloud Amount																					
소형증발량(mm) Evaporation(Small)																					
일조시간(hr) Sunshine		602.3 602.3					455.1 455.1					387.3 387.3					447.9 447.9				

221 제천 Jecheon

계절 Season		봄 Spring (3월 ~ 5월)					여름 Summer (6월 ~ 8월)					가을 Autumn (9월 ~ 11월)					겨울 Winter (12월 ~ 2월)				
		'91~'00	'01~'10	'11~'20	평년 Normals	평년차 Diff.	'91~'00	'01~'10	'11~'20	평년 Normals	평년차 Diff.	'91~'00	'01~'10	'11~'20	평년 Normals	평년차 Diff.	'91~'00	'01~'10	'11~'20	평년 Normals	평년차 Diff.
기압(hPa) Pressure		1015.5	1015.6	1015.1	1015.4	0.5	1007.9	1008.6	1007.4	1007.9	0.5	1019.0	1019.5	1019.0	1019.1	0.6	1024.7	1024.6	1025.0	1024.7	0.7
기온(°C) Temperature	평균 Mean	9.8	10.2	10.6	10.2	0.2	22.3	22.6	23.3	22.7	0.1	11.0	11.6	11.6	11.5	0.2	-3.3	-2.9	-3.0	-3.1	0.2
	최고 Max	17.1	17.3	17.9	17.4	0.2	28.0	28.0	28.9	28.3	0.2	18.4	18.8	18.7	18.7	0.2	3.4	3.6	3.3	3.5	0.2
	최저 Min	2.7	3.3	3.3	3.1	0.0	17.7	18.2	18.8	18.2	0.2	4.9	5.9	5.9	5.6	0.1	-9.4	-8.9	-9.0	-9.1	0.1
평균풍속(m/s) Mean Wind Speed		1.8 0.1					1.3 0.1					1.2 0.0					1.4 0.0				
강수량(mm) Precipitation		236.3	245.9	213.1	231.7	-2.5	756.7	917.0	739.6	804.4	-17.0	253.4	245.9	238.9	246.1	-8.9	73.0	75.1	80.8	76.3	-1.3
상대습도(%) Relative Humidity		62.8	58.9	59.0	60.2	-1.8	74.6	73.6	74.1	74.1	-1.0	74.1	70.9	74.2	73.1	0.1	70.0	66.6	65.6	67.5	-1.4
증기압(hPa) Vapour Pressure		7.8	7.5	7.6	7.6	-0.2	20.2	20.2	20.9	20.4	-0.1	10.5	10.6	10.9	10.7	0.1	3.5	3.4	3.5	3.5	0.0
전운량(1/10) Cloud Amount																					
소형증발량(mm) Evaporation(Small)																					
일조시간(hr) Sunshine		589.5	707.1	654.4	650.3	9.9	492.9	602.7	481.2	525.9	-28.0	487.5	573.5	492.8	517.9	-8.0	460.1	553.4	535.9	516.4	32.3

계절별평년값  
SEASONAL NORMALS

226 보은 Boeun

계절 Season		봄 Spring (3월 ~ 5월)					여름 Summer (6월 ~ 8월)					가을 Autumn (9월 ~ 11월)					겨울 Winter (12월 ~ 2월)				
		'91~'00	'01~'10	'11~'20	평년 Normals	평년차 Diff.	'91~'00	'01~'10	'11~'20	평년 Normals	평년차 Diff.	'91~'00	'01~'10	'11~'20	평년 Normals	평년차 Diff.	'91~'00	'01~'10	'11~'20	평년 Normals	평년차 Diff.
기압(hPa) Pressure		1014.9	1014.6	1015.6	1015.0	0.4	1007.1	1007.4	1007.5	1007.4	0.4	1018.1	1018.2	1018.9	1018.4	0.4	1023.6	1023.8	1025.3	1024.2	0.6
기온(°C) Temperature	평균 Mean	10.3	11.0	11.4	10.9	0.3	22.7	22.9	23.8	23.1	0.2	11.8	12.4	12.6	12.3	0.3	-1.7	-1.3	-1.4	-1.4	0.4
	최고 Max	17.6	18.0	18.9	18.2	0.4	28.0	28.2	29.3	28.5	0.3	19.3	19.4	19.5	19.4	0.2	5.0	4.9	4.9	4.9	0.3
	최저 Min	3.2	4.2	4.2	3.9	0.3	18.1	18.8	19.4	18.8	0.4	5.7	6.9	7.1	6.6	0.5	-7.5	-6.8	-7.1	-7.1	0.3
평균풍속(m/s) Mean Wind Speed					1.7	0.1				1.2	0.1				1.1	0.0				1.5	0.0
강수량(mm) Precipitation		223.1	232.3	212.0	222.5	6.1	756.9	775.2	745.0	759.0	-3.6	230.7	212.2	274.9	239.2	7.0	72.2	90.1	87.7	83.3	-2.7
상대습도(%) Relative Humidity		62.2	58.4	60.4	60.3	-2.7	72.2	74.5	76.6	74.5	-1.3	71.8	72.2	77.2	73.7	-0.3	66.8	64.6	66.6	66.0	-2.0
증기압(hPa) Vapour Pressure		8.0	7.9	8.2	8.0	-0.3	20.0	21.0	22.3	21.1	-0.2	10.6	11.4	12.0	11.3	0.1	3.7	3.7	3.9	3.8	0.0
전운량(1/10) Cloud Amount																					
소형증발량(mm) Evaporation(Small)																					
일조시간(hr) Sunshine		665.2	702.9	668.9	679.0	-17.0	550.4	583.0	495.4	542.9	-49.2	547.7	567.7	482.6	532.4	-33.7	516.9	523.6	469.3	503.2	-9.9

232 천안 Cheonan

계절 Season		봄 Spring (3월 ~ 5월)					여름 Summer (6월 ~ 8월)					가을 Autumn (9월 ~ 11월)					겨울 Winter (12월 ~ 2월)				
		'91~'00	'01~'10	'11~'20	평년 Normals	평년차 Diff.	'91~'00	'01~'10	'11~'20	평년 Normals	평년차 Diff.	'91~'00	'01~'10	'11~'20	평년 Normals	평년차 Diff.	'91~'00	'01~'10	'11~'20	평년 Normals	평년차 Diff.
기압(hPa) Pressure		1016.0	1015.1	1015.1	1015.4	-0.4	1007.8	1007.7	1007.0	1007.5	-0.2	1019.0	1018.5	1018.4	1018.7	-0.1	1025.0	1024.1	1024.9	1024.7	0.1
기온(°C) Temperature	평균 Mean	11.0	11.6	12.0	11.5	0.4	23.7	23.7	24.4	24.0	0.2	13.1	13.4	13.6	13.4	0.2	-0.9	-0.8	-0.8	-0.8	0.3
	최고 Max	17.8	18.1	18.8	18.2	0.4	29.0	28.7	29.5	29.1	0.2	19.7	19.9	19.7	19.8	0.2	4.9	4.7	4.7	4.7	0.3
	최저 Min	4.8	5.2	5.4	5.2	0.2	19.4	19.7	20.2	19.8	0.3	7.6	7.8	8.3	7.9	0.2	-6.1	-6.0	-6.0	-6.0	0.1
평균풍속(m/s) Mean Wind Speed					2.1	0.2				1.6	0.1				1.5	0.1				1.8	0.2
강수량(mm) Precipitation		189.4	196.4	167.8	184.5	-8.6	716.5	714.9	700.7	710.8	14.7	273.6	241.4	233.7	249.5	-11.2	70.2	72.9	75.4	72.9	-3.8
상대습도(%) Relative Humidity		60.8	61.5	59.7	60.5	-4.1	72.5	75.0	75.6	74.3	-2.5	69.5	72.3	73.5	71.7	-2.5	66.8	68.3	65.9	67.0	-3.9
증기압(hPa) Vapour Pressure		8.2	8.7	8.5	8.5	-0.4	21.3	22.1	22.8	22.1	-0.6	11.2	12.1	12.1	11.8	-0.3	4.0	4.1	4.0	4.0	-0.2
전운량(1/10) Cloud Amount																					
소형증발량(mm) Evaporation(Small)																					
일조시간(hr) Sunshine		650.8	686.6	686.6	674.6	-24.7	566.0	543.3	545.8	551.8	-61.7	511.0	568.0	552.4	543.8	-35.4	491.3	513.2	498.6	500.9	-13.2

계절별평년값  
SEASONAL NORMALS

235 보령 Boryeong

계절 Season		봄 Spring (3월 ~ 5월)					여름 Summer (6월 ~ 8월)					가을 Autumn (9월 ~ 11월)					겨울 Winter (12월 ~ 2월)				
		'91~'00	'01~'10	'11~'20	평년 Normals	평년차 Diff.	'91~'00	'01~'10	'11~'20	평년 Normals	평년차 Diff.	'91~'00	'01~'10	'11~'20	평년 Normals	평년차 Diff.	'91~'00	'01~'10	'11~'20	평년 Normals	평년차 Diff.
기압(hPa) Pressure		1016.5	1015.4	1015.5	<b>1015.8</b>	-0.4	1008.2	1007.7	1007.1	<b>1007.6</b>	-0.4	1019.0	1018.4	1018.2	<b>1018.6</b>	-0.2	1025.0	1024.2	1024.8	<b>1024.7</b>	-0.1
기온(°C) Temperature	평균 Mean	10.8	11.1	11.2	<b>11.0</b>	0.2	23.6	23.8	24.1	<b>23.9</b>	0.3	14.5	15.3	15.2	<b>15.0</b>	0.4	0.9	1.3	1.1	<b>1.1</b>	0.4
	최고 Max	16.5	16.4	16.5	<b>16.5</b>	0.1	28.0	27.8	28.1	<b>28.0</b>	0.1	20.1	20.4	20.0	<b>20.2</b>	0.2	6.0	5.8	5.5	<b>5.8</b>	0.3
	최저 Min	5.2	6.2	6.3	<b>5.9</b>	0.3	19.9	20.5	21.0	<b>20.4</b>	0.4	9.4	10.8	10.9	<b>10.4</b>	0.7	-3.7	-2.8	-3.0	<b>-3.2</b>	0.4
평균풍속(m/s) Mean Wind Speed					<b>2.0</b>	-0.1				<b>2.0</b>	0.0				<b>1.7</b>	0.0				<b>1.8</b>	-0.1
강수량(mm) Precipitation		200.8	213.7	192.4	<b>202.2</b>	-1.9	733.6	644.0	579.2	<b>652.4</b>	-50.9	260.0	215.2	271.9	<b>249.0</b>	0.0	80.5	90.9	92.2	<b>87.9</b>	-0.6
상대습도(%) Relative Humidity		68.5	67.3	71.1	<b>68.9</b>	-0.6	78.5	78.9	84.6	<b>80.7</b>	0.9	72.6	70.0	74.7	<b>72.5</b>	-0.7	71.0	66.9	67.1	<b>68.4</b>	-1.9
증기압(hPa) Vapour Pressure		9.3	9.4	9.9	<b>9.5</b>	0.0	23.0	23.6	25.6	<b>24.0</b>	0.5	12.8	13.2	13.8	<b>13.3</b>	0.2	4.7	4.7	4.7	<b>4.7</b>	0.0
전운량(1/10) Cloud Amount																					
소형증발량(mm) Evaporation(Small)																					
일조시간(hr) Sunshine		703.9	661.7	676.7	<b>680.8</b>	-23.7	622.5	555.1	503.8	<b>559.8</b>	-69.9	598.2	594.2	550.7	<b>580.3</b>	-33.1	514.6	458.4	497.3	<b>490.1</b>	-5.3

236 부여 Buyeo

계절 Season		봄 Spring (3월 ~ 5월)					여름 Summer (6월 ~ 8월)					가을 Autumn (9월 ~ 11월)					겨울 Winter (12월 ~ 2월)				
		'91~'00	'01~'10	'11~'20	평년 Normals	평년차 Diff.	'91~'00	'01~'10	'11~'20	평년 Normals	평년차 Diff.	'91~'00	'01~'10	'11~'20	평년 Normals	평년차 Diff.	'91~'00	'01~'10	'11~'20	평년 Normals	평년차 Diff.
기압(hPa) Pressure		1016.4	1015.3	1015.8	<b>1015.8</b>	-0.1	1008.2	1007.7	1007.5	<b>1007.8</b>	-0.1	1019.2	1018.6	1018.8	<b>1018.9</b>	0.0	1025.1	1024.3	1025.4	<b>1024.9</b>	0.2
기온(°C) Temperature	평균 Mean	11.3	11.8	11.9	<b>11.7</b>	0.3	24.1	24.3	24.7	<b>24.4</b>	0.3	13.4	14.0	14.0	<b>13.8</b>	0.3	-0.1	-0.1	-0.1	<b>-0.1</b>	0.2
	최고 Max	18.6	18.8	19.1	<b>18.8</b>	0.3	29.4	29.4	29.8	<b>29.5</b>	0.1	20.7	20.9	20.5	<b>20.7</b>	0.1	6.3	6.1	5.8	<b>6.1</b>	0.2
	최저 Min	4.9	5.4	5.5	<b>5.2</b>	0.1	20.0	20.3	20.6	<b>20.3</b>	0.3	7.7	8.5	8.9	<b>8.3</b>	0.3	-5.4	-5.2	-5.2	<b>-5.3</b>	0.1
평균풍속(m/s) Mean Wind Speed					<b>1.4</b>	0.0				<b>1.3</b>	0.1				<b>1.0</b>	0.0				<b>1.1</b>	0.0
강수량(mm) Precipitation		242.6	237.8	220.9	<b>233.7</b>	2.3	764.4	749.1	699.1	<b>737.6</b>	-31.2	294.9	203.0	286.3	<b>261.4</b>	2.7	82.4	95.8	102.8	<b>93.7</b>	2.6
상대습도(%) Relative Humidity		64.5	63.9	65.7	<b>64.7</b>	-2.4	75.6	76.6	78.2	<b>76.8</b>	-1.5	73.3	72.8	76.6	<b>74.3</b>	-0.9	70.2	69.3	69.6	<b>69.7</b>	-2.4
증기압(hPa) Vapour Pressure		8.9	9.2	9.3	<b>9.1</b>	-0.3	22.9	23.3	24.0	<b>23.4</b>	-0.2	12.0	12.5	12.9	<b>12.5</b>	0.0	4.3	4.3	4.4	<b>4.3</b>	-0.1
전운량(1/10) Cloud Amount																					
소형증발량(mm) Evaporation(Small)																					
일조시간(hr) Sunshine		642.8	700.9	662.2	<b>668.6</b>	-56.6	551.8	588.1	484.9	<b>541.5</b>	-106.7	542.5	581.9	501.1	<b>541.6</b>	-62.8	490.8	506.1	478.5	<b>491.8</b>	-38.5

계절별평년값  
SEASONAL NORMALS

238 금산 Geumsan

계절 Season		봄 Spring (3월~5월)					여름 Summer (6월~8월)					가을 Autumn (9월~11월)					겨울 Winter (12월~2월)				
		'91~'00	'01~'10	'11~'20	평년 Normals	평년차 Diff.	'91~'00	'01~'10	'11~'20	평년 Normals	평년차 Diff.	'91~'00	'01~'10	'11~'20	평년 Normals	평년차 Diff.	'91~'00	'01~'10	'11~'20	평년 Normals	평년차 Diff.
기압(hPa) Pressure		1016.0	1015.4	1015.5	<b>1015.6</b>	-0.3	1007.8	1008.0	1007.3	<b>1007.7</b>	-0.2	1019.0	1018.9	1018.8	<b>1018.9</b>	0.0	1024.8	1024.5	1025.2	<b>1024.8</b>	0.1
기온(°C) Temperature	평균 Mean	10.8	11.4	11.8	<b>11.3</b>	0.2	23.3	23.6	24.3	<b>23.8</b>	0.3	12.4	13.0	13.1	<b>12.9</b>	0.2	-1.0	-0.8	-0.8	<b>-0.9</b>	0.2
	최고 Max	18.4	18.7	19.1	<b>18.7</b>	0.3	29.0	29.2	29.7	<b>29.3</b>	0.2	20.2	20.3	20.0	<b>20.2</b>	0.2	6.0	5.8	5.5	<b>5.8</b>	0.3
	최저 Min	3.6	4.4	4.7	<b>4.2</b>	0.1	18.7	19.3	19.8	<b>19.3</b>	0.3	6.6	7.5	7.8	<b>7.3</b>	0.3	-6.9	-6.4	-6.2	<b>-6.5</b>	0.2
평균풍속(m/s) Mean Wind Speed					<b>1.4</b>	0.0				<b>1.2</b>	0.1				<b>1.0</b>	0.1				<b>1.1</b>	0.0
강수량(mm) Precipitation		215.3	224.5	216.5	<b>218.6</b>	0.9	731.9	806.5	693.5	<b>743.9</b>	-4.3	244.3	193.1	263.0	<b>233.4</b>	-2.3	85.2	97.2	91.7	<b>91.4</b>	-4.4
상대습도(%) Relative Humidity		63.0	59.2	60.5	<b>60.9</b>	-3.1	73.9	71.6	74.7	<b>73.4</b>	-1.9	73.0	71.0	75.8	<b>73.3</b>	-1.1	70.3	67.7	67.5	<b>68.5</b>	-2.5
증기압(hPa) Vapour Pressure		8.3	8.1	8.4	<b>8.3</b>	-0.5	21.1	20.9	22.3	<b>21.5</b>	-0.4	11.2	11.5	12.1	<b>11.6</b>	-0.1	4.1	4.0	4.0	<b>4.0</b>	-0.1
전운량(1/10) Cloud Amount																					
소형증발량(mm) Evaporation(Small)																					
일조시간(hr) Sunshine		650.8	713.9	666.2	<b>677.0</b>	-11.3	525.3	576.4	479.7	<b>527.3</b>	-56.8	538.6	532.2	455.7	<b>508.1</b>	-31.2	512.6	518.3	483.1	<b>504.7</b>	0.9

243 부안 Buan

계절 Season		봄 Spring (3월~5월)					여름 Summer (6월~8월)					가을 Autumn (9월~11월)					겨울 Winter (12월~2월)				
		'91~'00	'01~'10	'11~'20	평년 Normals	평년차 Diff.	'91~'00	'01~'10	'11~'20	평년 Normals	평년차 Diff.	'91~'00	'01~'10	'11~'20	평년 Normals	평년차 Diff.	'91~'00	'01~'10	'11~'20	평년 Normals	평년차 Diff.
기압(hPa) Pressure		1016.3	1015.7	1015.9	<b>1016.0</b>	-0.2	1007.9	1007.8	1007.5	<b>1007.7</b>	-0.2	1018.9	1018.6	1018.7	<b>1018.7</b>	-0.1	1025.0	1024.4	1025.4	<b>1024.9</b>	0.1
기온(°C) Temperature	평균 Mean	11.0	11.6	11.9	<b>11.5</b>	0.3	23.7	24.2	24.8	<b>24.2</b>	0.3	14.4	15.1	15.1	<b>14.9</b>	0.3	1.2	1.2	1.3	<b>1.2</b>	0.3
	최고 Max	17.2	17.6	18.0	<b>17.6</b>	0.4	28.7	28.9	29.4	<b>29.0</b>	0.3	20.4	20.9	20.6	<b>20.6</b>	0.3	6.5	5.9	6.0	<b>6.1</b>	0.3
	최저 Min	5.7	6.3	6.7	<b>6.2</b>	0.3	19.7	20.7	21.3	<b>20.6</b>	0.4	9.1	10.1	10.5	<b>9.9</b>	0.5	-3.5	-3.1	-3.1	<b>-3.3</b>	0.2
평균풍속(m/s) Mean Wind Speed					<b>2.0</b>	0.1				<b>1.7</b>	0.1				<b>1.3</b>	0.0				<b>1.5</b>	0.0
강수량(mm) Precipitation		190.6	228.0	217.7	<b>212.2</b>	0.6	623.0	745.5	634.5	<b>667.6</b>	-8.6	258.9	232.0	252.1	<b>247.7</b>	-4.5	103.3	118.7	108.1	<b>110.0</b>	-0.4
상대습도(%) Relative Humidity		71.3	68.8	67.1	<b>69.1</b>	-3.2	79.5	78.6	77.2	<b>78.4</b>	-2.1	74.2	73.1	74.4	<b>73.9</b>	-1.6	74.9	73.6	70.7	<b>73.0</b>	-2.8
증기압(hPa) Vapour Pressure		9.8	9.8	9.7	<b>9.8</b>	-0.3	23.5	24.0	24.0	<b>23.8</b>	-0.4	13.0	13.5	13.5	<b>13.4</b>	0.0	5.1	5.1	4.9	<b>5.0</b>	-0.1
전운량(1/10) Cloud Amount																					
소형증발량(mm) Evaporation(Small)																					
일조시간(hr) Sunshine		668.8	689.0	674.3	<b>677.4</b>	-33.3	607.0	571.4	535.4	<b>570.7</b>	-80.6	576.3	572.6	519.6	<b>555.5</b>	-54.1	475.5	457.0	428.4	<b>453.5</b>	-42.2

계절별평년값  
SEASONAL NORMALS

244 입실 Imsil

계절 Season		봄 Spring (3월~5월)					여름 Summer (6월~8월)					가을 Autumn (9월~11월)					겨울 Winter (12월~2월)				
		'91~'00	'01~'10	'11~'20	평년 Normals	평년차 Diff.	'91~'00	'01~'10	'11~'20	평년 Normals	평년차 Diff.	'91~'00	'01~'10	'11~'20	평년 Normals	평년차 Diff.	'91~'00	'01~'10	'11~'20	평년 Normals	평년차 Diff.
기압(hPa) Pressure		1016.2	1015.6	1015.9	<b>1015.9</b>	-0.1	1008.0	1007.9	1007.5	<b>1007.8</b>	-0.1	1019.1	1018.7	1018.8	<b>1018.9</b>	0.1	1025.1	1024.5	1025.4	<b>1025.0</b>	0.4
기온(°C) Temperature	평균 Mean	10.1	10.7	11.0	<b>10.5</b>	0.2	22.6	23.1	23.6	<b>23.1</b>	0.2	12.0	12.9	13.1	<b>12.7</b>	0.3	-1.2	-1.0	-0.9	<b>-1.0</b>	0.3
	최고 Max	17.8	18.2	18.6	<b>18.2</b>	0.3	28.1	28.8	29.2	<b>28.7</b>	0.3	19.6	20.4	20.0	<b>20.0</b>	0.0	5.5	5.6	5.4	<b>5.5</b>	0.3
	최저 Min	3.1	3.7	3.9	<b>3.5</b>	0.1	18.2	18.8	19.3	<b>18.8</b>	0.2	6.1	6.9	7.4	<b>6.8</b>	0.3	-7.0	-6.7	-6.3	<b>-6.7</b>	0.2
평균풍속(m/s) Mean Wind Speed					<b>1.6</b>	0.0				<b>1.3</b>	0.0				<b>1.1</b>	0.0				<b>1.2</b>	0.0
강수량(mm) Precipitation		207.7	230.9	231.4	<b>223.3</b>	5.2	692.7	873.3	733.6	<b>766.5</b>	-30.4	261.0	191.5	288.7	<b>247.1</b>	20.4	94.3	104.9	95.4	<b>98.3</b>	-9.5
상대습도(%) Relative Humidity		67.2	64.6	64.0	<b>65.3</b>	-1.3	77.6	76.3	77.0	<b>77.0</b>	-0.6	76.4	72.8	75.7	<b>74.9</b>	-0.3	75.7	70.6	69.6	<b>72.0</b>	-1.7
증기압(hPa) Vapour Pressure		8.5	8.5	8.5	<b>8.5</b>	-0.1	21.3	21.6	22.1	<b>21.7</b>	0.1	11.4	11.7	12.0	<b>11.7</b>	0.1	4.3	4.1	4.1	<b>4.2</b>	0.0
전운량(1/10) Cloud Amount																					
소형증발량(mm) Evaporation(Small)																					
일조시간(hr) Sunshine		645.3	668.5	657.4	<b>657.1</b>	-15.7	509.5	522.7	459.7	<b>497.4</b>	-50.6	526.7	557.8	481.3	<b>521.5</b>	-49.0	483.6	477.6	435.9	<b>465.6</b>	-34.7

245 정읍 Jeongeup

계절 Season		봄 Spring (3월~5월)					여름 Summer (6월~8월)					가을 Autumn (9월~11월)					겨울 Winter (12월~2월)				
		'91~'00	'01~'10	'11~'20	평년 Normals	평년차 Diff.	'91~'00	'01~'10	'11~'20	평년 Normals	평년차 Diff.	'91~'00	'01~'10	'11~'20	평년 Normals	평년차 Diff.	'91~'00	'01~'10	'11~'20	평년 Normals	평년차 Diff.
기압(hPa) Pressure		1016.0	1015.5	1015.8	<b>1015.8</b>	0.2	1008.1	1007.7	1007.3	<b>1007.7</b>	0.2	1018.7	1018.5	1018.4	<b>1018.6</b>	0.2	1024.6	1024.3	1025.2	<b>1024.7</b>	0.3
기온(°C) Temperature	평균 Mean	11.9	12.3	12.6	<b>12.3</b>	0.3	24.3	24.6	25.1	<b>24.7</b>	0.2	14.7	15.2	15.1	<b>15.0</b>	0.2	1.3	1.3	1.2	<b>1.3</b>	0.3
	최고 Max	18.5	18.9	19.2	<b>18.8</b>	0.1	29.5	29.7	30.2	<b>29.8</b>	0.1	20.6	21.1	20.7	<b>20.8</b>	0.0	6.4	6.2	6.0	<b>6.2</b>	0.1
	최저 Min	6.1	6.7	6.8	<b>6.5</b>	0.4	20.1	20.7	21.2	<b>20.7</b>	0.4	9.6	10.4	10.5	<b>10.1</b>	0.4	-3.2	-3.0	-3.2	<b>-3.1</b>	0.4
평균풍속(m/s) Mean Wind Speed					<b>1.5</b>	0.2				<b>1.3</b>	0.2				<b>1.1</b>	0.1				<b>1.2</b>	0.2
강수량(mm) Precipitation		225.1	231.0	221.2	<b>225.7</b>	0.7	688.5	788.7	677.3	<b>718.2</b>	12.0	276.8	237.8	280.6	<b>265.1</b>	2.0	110.7	137.5	114.9	<b>121.0</b>	-1.5
상대습도(%) Relative Humidity		65.7	60.1	63.7	<b>63.2</b>	-1.6	75.2	72.2	77.2	<b>74.9</b>	-0.2	74.3	68.4	75.5	<b>72.7</b>	-0.4	75.4	68.5	69.8	<b>71.2</b>	-1.7
증기압(hPa) Vapour Pressure		9.4	8.9	9.5	<b>9.3</b>	-0.1	23.0	22.4	24.4	<b>23.2</b>	0.1	13.1	12.7	13.7	<b>13.2</b>	0.2	5.1	4.8	4.8	<b>4.9</b>	0.0
전운량(1/10) Cloud Amount																					
소형증발량(mm) Evaporation(Small)																					
일조시간(hr) Sunshine		646.1	610.0	662.9	<b>639.6</b>	-17.4	545.5	435.8	513.4	<b>497.9</b>	-66.6	541.4	500.6	525.5	<b>521.9</b>	-33.3	449.0	410.2	427.2	<b>428.8</b>	-20.9

계절별평년값  
SEASONAL NORMALS

247 남원 Namwon

계절 Season		봄 Spring (3월 ~ 5월)					여름 Summer (6월 ~ 8월)					가을 Autumn (9월 ~ 11월)					겨울 Winter (12월 ~ 2월)				
		'91~'00	'01~'10	'11~'20	평년 Normals	평년차 Diff.	'91~'00	'01~'10	'11~'20	평년 Normals	평년차 Diff.	'91~'00	'01~'10	'11~'20	평년 Normals	평년차 Diff.	'91~'00	'01~'10	'11~'20	평년 Normals	평년차 Diff.
기압(hPa) Pressure		1016.5	1015.4	1015.4	<b>1015.8</b>	-0.1	1008.3	1007.9	1007.2	<b>1007.8</b>	-0.3	1019.3	1018.6	1018.2	<b>1018.7</b>	-0.1	1025.1	1024.2	1024.9	<b>1024.7</b>	-0.6
기온(°C) Temperature	평균 Mean	11.5	11.8	12.2	<b>11.8</b>	0.2	23.9	24.2	24.6	<b>24.2</b>	0.2	13.3	13.7	14.2	<b>13.7</b>	0.2	0.0	0.0	0.3	<b>0.1</b>	0.2
	최고 Max	19.3	19.4	19.4	<b>19.3</b>	0.0	29.4	29.5	29.7	<b>29.6</b>	0.2	21.2	21.2	20.7	<b>21.0</b>	-0.2	7.1	6.7	6.3	<b>6.7</b>	0.0
	최저 Min	4.2	4.7	5.4	<b>4.8</b>	0.4	19.4	19.9	20.4	<b>19.9</b>	0.3	7.0	7.7	9.1	<b>7.9</b>	0.5	-5.8	-5.6	-4.8	<b>-5.4</b>	0.2
평균풍속(m/s) Mean Wind Speed					<b>1.7</b>	0.0				<b>1.4</b>	0.2				<b>1.2</b>	0.1				<b>1.4</b>	0.2
강수량(mm) Precipitation		212.5	256.0	218.6	<b>229.0</b>	-6.0	743.3	865.6	712.5	<b>773.8</b>	-47.9	224.2	221.1	312.2	<b>252.5</b>	26.4	90.2	106.0	96.9	<b>97.7</b>	-3.4
상대습도(%) Relative Humidity		66.0	63.8	60.5	<b>63.4</b>	-1.1	77.7	75.5	75.3	<b>76.2</b>	-0.6	74.6	73.9	73.0	<b>73.8</b>	-0.5	72.8	70.3	65.0	<b>69.3</b>	-2.9
증기압(hPa) Vapour Pressure		9.1	9.0	8.7	<b>8.9</b>	-0.1	23.1	22.8	22.9	<b>23.0</b>	0.0	12.1	12.4	12.5	<b>12.3</b>	0.0	4.5	4.4	4.2	<b>4.4</b>	-0.1
전운량(1/10) Cloud Amount																					
소형증발량(mm) Evaporation(Small)																					
일조시간(hr) Sunshine		652.2	659.7	689.4	<b>667.1</b>	18.4	535.2	524.7	525.6	<b>528.4</b>	10.1	522.3	553.0	542.3	<b>539.3</b>	-5.6	499.1	483.8	501.6	<b>494.8</b>	26.4

248 장수 Jangsu

계절 Season		봄 Spring (3월 ~ 5월)					여름 Summer (6월 ~ 8월)					가을 Autumn (9월 ~ 11월)					겨울 Winter (12월 ~ 2월)				
		'91~'00	'01~'10	'11~'20	평년 Normals	평년차 Diff.	'91~'00	'01~'10	'11~'20	평년 Normals	평년차 Diff.	'91~'00	'01~'10	'11~'20	평년 Normals	평년차 Diff.	'91~'00	'01~'10	'11~'20	평년 Normals	평년차 Diff.
기압(hPa) Pressure		1016.4	1015.1	1015.4	<b>1015.6</b>	-0.1	1008.1	1007.6	1007.2	<b>1007.7</b>	-0.2	1019.5	1018.6	1018.6	<b>1018.9</b>	-0.2	1025.1	1024.2	1025.0	<b>1024.8</b>	-0.1
기온(°C) Temperature	평균 Mean	9.8	10.3	10.7	<b>10.3</b>	0.3	21.8	22.2	22.8	<b>22.3</b>	0.3	11.3	11.9	12.1	<b>11.8</b>	0.2	-1.7	-1.5	-1.3	<b>-1.5</b>	0.0
	최고 Max	16.9	17.1	17.7	<b>17.2</b>	0.2	26.9	27.4	28.0	<b>27.5</b>	0.4	18.7	19.1	19.1	<b>19.0</b>	0.1	4.9	4.8	4.7	<b>4.8</b>	0.0
	최저 Min	3.1	3.6	3.7	<b>3.5</b>	0.2	17.6	17.9	18.4	<b>18.0</b>	0.3	5.4	6.1	6.5	<b>6.0</b>	0.3	-7.4	-7.0	-6.9	<b>-7.1</b>	0.0
평균풍속(m/s) Mean Wind Speed					<b>2.0</b>	0.0				<b>1.6</b>	0.0				<b>1.4</b>	0.0				<b>1.8</b>	0.1
강수량(mm) Precipitation		248.8	266.5	269.4	<b>261.6</b>	3.9	824.3	892.3	807.0	<b>841.1</b>	-17.2	249.6	217.5	341.5	<b>269.5</b>	36.0	104.9	122.6	112.0	<b>113.1</b>	-10.9
상대습도(%) Relative Humidity		70.1	63.6	65.0	<b>66.2</b>	-0.6	81.6	77.1	79.4	<b>79.3</b>	0.0	78.7	75.3	78.7	<b>77.5</b>	0.6	75.5	69.3	70.3	<b>71.7</b>	-1.1
증기압(hPa) Vapour Pressure		8.7	8.2	8.5	<b>8.5</b>	0.1	21.4	20.6	21.7	<b>21.2</b>	0.2	11.1	11.3	11.7	<b>11.4</b>	0.2	4.2	3.9	4.1	<b>4.1</b>	0.0
전운량(1/10) Cloud Amount																					
소형증발량(mm) Evaporation(Small)																					
일조시간(hr) Sunshine		648.0	626.3	657.2	<b>643.8</b>	6.7	491.2	471.0	448.8	<b>470.2</b>	-9.6	511.6	492.9	463.4	<b>488.7</b>	-20.8	495.9	447.7	466.4	<b>469.9</b>	5.0

계절별평년값  
SEASONAL NORMALS

252 영광군 Yeonggwanggun

계절 Season		봄 Spring (3월 ~ 5월)					여름 Summer (6월 ~ 8월)					가을 Autumn (9월 ~ 11월)					겨울 Winter (12월 ~ 2월)				
		'91~'00	'01~'10	'11~'20	평년 Normals	평년차 Diff.	'91~'00	'01~'10	'11~'20	평년 Normals	평년차 Diff.	'91~'00	'01~'10	'11~'20	평년 Normals	평년차 Diff.	'91~'00	'01~'10	'11~'20	평년 Normals	평년차 Diff.
기압(hPa) Pressure		1015.9 1015.9					1007.3 1007.5					1018.4 1018.3					1025.2 1024.7				
기온(°C) Temperature	평균 Mean	11.7 11.6					24.7 24.6					15.1 15.1					1.1 1.1				
	최고 Max	17.9 17.7					29.3 29.2					20.6 20.7					6.0 5.9				
	최저 Min	6.1 6.0					21.2 21.1					10.3 10.3					-3.3 -3.4				
평균풍속(m/s) Mean Wind Speed		2.5					2.1					1.9					2.4				
강수량(mm) Precipitation		237.6 242.1					652.0 651.3					298.2 267.1					112.8 117.3				
상대습도(%) Relative Humidity		69.1 68.8					80.7 80.4					76.2 75.4					71.4 71.0				
증기압(hPa) Vapour Pressure		9.9 9.7					24.9 24.8					13.8 13.8					4.9 4.9				
전운량(1/10) Cloud Amount																					
소형증발량(mm) Evaporation(Small)																					
일조시간(hr) Sunshine		710.1 686.3					572.2 543.4					586.3 572.1					474.4 454.7				

253 김해시 Gimhaesi

계절 Season		봄 Spring (3월 ~ 5월)					여름 Summer (6월 ~ 8월)					가을 Autumn (9월 ~ 11월)					겨울 Winter (12월 ~ 2월)				
		'91~'00	'01~'10	'11~'20	평년 Normals	평년차 Diff.	'91~'00	'01~'10	'11~'20	평년 Normals	평년차 Diff.	'91~'00	'01~'10	'11~'20	평년 Normals	평년차 Diff.	'91~'00	'01~'10	'11~'20	평년 Normals	평년차 Diff.
기압(hPa) Pressure		1015.8 1015.9					1008.5 1008.6					1018.5 1018.4					1023.9 1023.6				
기온(°C) Temperature	평균 Mean	14.3 14.3					25.3 25.3					16.8 17.0					3.7 3.7				
	최고 Max	20.1 20.0					30.0 29.9					22.3 22.5					9.0 9.0				
	최저 Min	9.5 9.6					21.9 22.0					12.7 12.9					-0.7 -0.8				
평균풍속(m/s) Mean Wind Speed		2.3					1.9					1.8					2.4				
강수량(mm) Precipitation		317.9 323.6					598.6 619.9					351.5 321.7					105.0 109.1				
상대습도(%) Relative Humidity		58.5 58.4					75.6 75.4					66.0 65.4					49.0 48.9				
증기압(hPa) Vapour Pressure		9.9 9.9					24.2 24.3					13.5 13.6					4.3 4.3				
전운량(1/10) Cloud Amount																					
소형증발량(mm) Evaporation(Small)																					
일조시간(hr) Sunshine		706.7 685.6					574.5 574.0					567.2 571.0					614.5 608.8				



계절별평년값  
SEASONAL NORMALS

254 순창군 Sunchanggun

계절 Season		봄 Spring (3월 ~ 5월)					여름 Summer (6월 ~ 8월)					가을 Autumn (9월 ~ 11월)					겨울 Winter (12월 ~ 2월)				
		'91~'00	'01~'10	'11~'20	평년 Normals	평년차 Diff.	'91~'00	'01~'10	'11~'20	평년 Normals	평년차 Diff.	'91~'00	'01~'10	'11~'20	평년 Normals	평년차 Diff.	'91~'00	'01~'10	'11~'20	평년 Normals	평년차 Diff.
기압(hPa) Pressure		1015.9 1016.0					1007.6 1007.7					1018.6 1018.6					1025.3 1024.9				
기온(°C) Temperature	평균 Mean	12.3 12.1					24.6 24.6					14.2 14.2					0.3 0.2				
	최고 Max	19.4 19.2					29.9 29.8					20.8 20.7					6.2 6.1				
	최저 Min	5.6 5.5					20.5 20.4					9.1 9.0					-4.7 -4.9				
평균풍속(m/s) Mean Wind Speed		2.0					1.6					1.4					1.7				
강수량(mm) Precipitation		254.8 254.2					775.1 825.0					307.0 285.6					101.1 110.4				
상대습도(%) Relative Humidity		63.0 63.0					76.5 76.3					75.9 75.3					69.4 69.6				
증기압(hPa) Vapour Pressure		9.2 9.0					23.4 23.3					12.9 12.8					4.5 4.5				
전운량(1/10) Cloud Amount																					
소형증발량(mm) Evaporation(Small)																					
일조시간(hr) Sunshine		709.3 691.3					562.8 542.2					541.1 539.9					499.6 492.6				

257 양산시 Yangsansi

계절 Season		봄 Spring (3월 ~ 5월)					여름 Summer (6월 ~ 8월)					가을 Autumn (9월 ~ 11월)					겨울 Winter (12월 ~ 2월)				
		'91~'00	'01~'10	'11~'20	평년 Normals	평년차 Diff.	'91~'00	'01~'10	'11~'20	평년 Normals	평년차 Diff.	'91~'00	'01~'10	'11~'20	평년 Normals	평년차 Diff.	'91~'00	'01~'10	'11~'20	평년 Normals	평년차 Diff.
기압(hPa) Pressure		1016.2 1016.4					1009.0 1009.1					1018.9 1018.9					1024.3 1024.0				
기온(°C) Temperature	평균 Mean	14.0 13.9					25.3 25.4					16.8 16.8					3.8 3.7				
	최고 Max	20.1 19.8					30.1 30.1					22.3 22.3					9.2 9.1				
	최저 Min	8.6 8.6					21.7 21.8					12.2 12.2					-1.1 -1.2				
평균풍속(m/s) Mean Wind Speed		2.7					2.6					2.2					2.2				
강수량(mm) Precipitation		316.9 320.1					668.8 675.6					407.1 372.4					110.1 114.1				
상대습도(%) Relative Humidity		59.1 59.3					73.4 73.3					67.7 67.1					52.3 51.8				
증기압(hPa) Vapour Pressure		9.7 9.7					23.6 23.7					13.7 13.6					4.4 4.4				
전운량(1/10) Cloud Amount																					
소형증발량(mm) Evaporation(Small)																					
일조시간(hr) Sunshine		661.7 644.9					516.5 516.3					535.2 538.8					579.5 575.7				

계절별평년값  
SEASONAL NORMALS

259 강진군 Gangjin Gun

계절 Season		봄 Spring (3월 ~ 5월)					여름 Summer (6월 ~ 8월)					가을 Autumn (9월 ~ 11월)					겨울 Winter (12월 ~ 2월)				
		'91~'00	'01~'10	'11~'20	평년 Normals	평년차 Diff.	'91~'00	'01~'10	'11~'20	평년 Normals	평년차 Diff.	'91~'00	'01~'10	'11~'20	평년 Normals	평년차 Diff.	'91~'00	'01~'10	'11~'20	평년 Normals	평년차 Diff.
기압(hPa) Pressure		1016.3 1016.4					1008.0 1008.2					1018.6 1018.6					1025.1 1024.9				
기온(°C) Temperature	평균 Mean	12.6 12.5					24.5 24.5					15.7 15.6					2.6 2.5				
	최고 Max	18.8 18.5					28.8 28.8					21.5 21.5					7.9 7.6				
	최저 Min	6.8 6.7					21.2 21.2					10.8 10.8					-2.0 -2.2				
평균풍속(m/s) Mean Wind Speed		2.8					2.3					2.1					2.7				
강수량(mm) Precipitation		320.7 328.2					659.6 667.5					346.4 335.5					105.1 104.7				
상대습도(%) Relative Humidity		66.5 66.8					80.3 80.4					73.9 73.8					66.0 66.0				
증기압(hPa) Vapour Pressure		10.0 10.0					24.6 24.7					13.9 13.9					5.0 5.0				
전운량(1/10) Cloud Amount																					
소형증발량(mm) Evaporation(Small)																					
일조시간(hr) Sunshine		679.8 665.4					532.5 521.9					550.3 551.5					492.9 497.4				

260 장흥 Jangheung

계절 Season		봄 Spring (3월 ~ 5월)					여름 Summer (6월 ~ 8월)					가을 Autumn (9월 ~ 11월)					겨울 Winter (12월 ~ 2월)				
		'91~'00	'01~'10	'11~'20	평년 Normals	평년차 Diff.	'91~'00	'01~'10	'11~'20	평년 Normals	평년차 Diff.	'91~'00	'01~'10	'11~'20	평년 Normals	평년차 Diff.	'91~'00	'01~'10	'11~'20	평년 Normals	평년차 Diff.
기압(hPa) Pressure		1016.1	1015.3	1015.7	1015.7	-0.3	1008.1	1007.9	1007.5	1007.8	-0.3	1018.4	1018.0	1018.0	1018.1	-0.3	1024.1	1023.6	1024.5	1024.0	-0.1
기온(°C) Temperature	평균 Mean	11.7	12.0	12.7	12.1	0.3	23.6	23.7	24.6	24.0	0.3	14.4	14.9	15.5	15.0	0.4	1.9	2.3	2.5	2.2	0.3
	최고 Max	18.3	18.4	19.2	18.7	0.3	28.1	28.1	28.9	28.4	-0.1	21.4	21.6	21.6	21.5	0.0	8.2	8.1	8.1	8.1	0.2
	최저 Min	5.3	5.7	6.3	5.7	0.2	19.8	20.1	21.0	20.3	0.4	8.6	9.3	10.2	9.4	0.4	-3.6	-3.0	-2.7	-3.1	0.2
평균풍속(m/s) Mean Wind Speed		2.2 0.1					1.8 0.2					1.6 0.1					2.4 0.2				
강수량(mm) Precipitation		279.3	335.8	311.7	308.8	9.1	760.9	877.8	697.8	778.8	-37.7	269.5	255.4	320.8	281.8	-6.9	89.2	117.0	101.7	102.6	2.2
상대습도(%) Relative Humidity		67.0	66.2	68.3	67.2	-0.9	77.8	79.4	82.7	79.9	0.5	71.2	72.8	77.0	73.7	0.5	67.3	66.2	66.9	66.8	-1.3
증기압(hPa) Vapour Pressure		9.5	9.7	10.3	9.8	0.0	22.7	23.5	25.4	23.9	0.5	12.4	13.3	14.2	13.3	0.3	4.8	4.9	5.1	4.9	0.0
전운량(1/10) Cloud Amount																					
소형증발량(mm) Evaporation(Small)																					
일조시간(hr) Sunshine		602.9	646.0	643.0	630.7	16.6	464.1	523.2	459.9	482.4	-11.8	519.0	570.0	519.1	536.0	11.0	487.1	493.6	487.2	489.2	24.4

계절별평년값  
SEASONAL NORMALS

261 해남 Haenam

계절 Season		봄 Spring (3월~5월)					여름 Summer (6월~8월)					가을 Autumn (9월~11월)					겨울 Winter (12월~2월)				
		'91~'00	'01~'10	'11~'20	평년 Normals	평년차 Diff.	'91~'00	'01~'10	'11~'20	평년 Normals	평년차 Diff.	'91~'00	'01~'10	'11~'20	평년 Normals	평년차 Diff.	'91~'00	'01~'10	'11~'20	평년 Normals	평년차 Diff.
기압(hPa) Pressure		1016.8	1015.5	1015.8	1016.0	-0.1	1008.6	1007.7	1007.5	1007.9	-0.1	1019.1	1017.9	1018.1	1018.4	-0.1	1025.1	1023.7	1024.7	1024.5	0.0
기온(°C) Temperature	평균 Mean	12.0	12.0	12.1	12.0	0.1	23.9	24.0	24.5	24.1	0.1	15.4	15.4	15.4	15.4	0.1	2.8	2.4	2.1	2.5	0.1
	최고 Max	18.0	18.1	18.4	18.2	0.3	28.2	28.5	29.0	28.6	0.2	21.4	21.7	21.4	21.5	0.2	8.3	7.8	7.5	7.8	0.1
	최저 Min	6.0	6.0	5.9	5.9	-0.2	20.3	20.5	20.9	20.6	0.2	9.5	9.6	9.8	9.7	-0.1	-2.4	-2.6	-3.0	-2.7	-0.3
평균풍속(m/s) Mean Wind Speed					2.5	0.1				2.3	0.1				1.9	0.1				2.2	-0.1
강수량(mm) Precipitation		242.1	304.1	279.3	275.2	6.8	631.7	719.1	557.2	635.9	-58.8	248.9	221.1	330.1	266.6	11.3	90.9	119.9	102.4	104.4	-2.3
상대습도(%) Relative Humidity		69.5	67.8	70.6	69.3	-0.6	79.6	78.8	81.6	80.0	0.2	72.5	71.5	76.0	73.3	-0.3	69.7	68.7	70.4	69.7	-0.7
증기압(hPa) Vapour Pressure		10.1	9.9	10.3	10.1	-0.1	23.8	23.9	25.0	24.2	0.2	13.4	13.5	14.0	13.6	-0.1	5.3	5.1	5.2	5.2	-0.1
전운량(1/10) Cloud Amount																					
소형증발량(mm) Evaporation(Small)																					
일조시간(hr) Sunshine		622.5	679.6	638.2	646.8	-21.1	528.6	603.4	503.3	545.5	-58.8	542.6	611.2	526.4	560.1	-34.0	476.9	496.5	466.0	479.8	-10.8

262 고흥 Goheung

계절 Season		봄 Spring (3월~5월)					여름 Summer (6월~8월)					가을 Autumn (9월~11월)					겨울 Winter (12월~2월)				
		'91~'00	'01~'10	'11~'20	평년 Normals	평년차 Diff.	'91~'00	'01~'10	'11~'20	평년 Normals	평년차 Diff.	'91~'00	'01~'10	'11~'20	평년 Normals	평년차 Diff.	'91~'00	'01~'10	'11~'20	평년 Normals	평년차 Diff.
기압(hPa) Pressure		1016.2	1015.5	1015.5	1015.7	0.1	1008.4	1008.1	1007.5	1008.0	0.1	1018.5	1018.1	1017.8	1018.1	0.1	1024.2	1023.4	1024.1	1023.9	0.2
기온(°C) Temperature	평균 Mean	12.3	12.4	12.8	12.5	0.1	23.6	23.7	24.3	23.8	0.0	15.3	15.7	15.7	15.6	0.1	2.7	3.0	2.8	2.8	0.2
	최고 Max	18.5	18.3	18.8	18.6	0.0	28.2	28.1	28.6	28.3	-0.1	21.5	21.8	21.5	21.6	0.0	8.7	8.6	8.2	8.5	-0.1
	최저 Min	6.0	6.7	6.8	6.5	0.2	19.7	20.1	20.7	20.2	0.2	9.6	10.5	10.7	10.2	0.2	-2.8	-2.2	-2.4	-2.4	0.3
평균풍속(m/s) Mean Wind Speed					1.8	0.2				1.5	0.1				1.4	0.1				1.9	0.2
강수량(mm) Precipitation		329.3	352.2	363.3	348.2	7.4	684.6	764.7	700.5	716.7	-34.7	235.8	259.1	361.5	285.4	20.1	92.3	100.2	105.3	99.3	3.5
상대습도(%) Relative Humidity		60.5	63.2	66.9	63.5	-1.9	71.1	77.6	82.7	77.1	-0.1	66.5	69.7	76.0	70.7	0.1	62.1	61.9	64.8	62.9	-2.2
증기압(hPa) Vapour Pressure		8.9	9.5	10.2	9.5	-0.3	21.0	22.9	25.0	23.0	-0.1	12.2	13.4	14.3	13.2	0.0	4.7	4.8	5.0	4.8	-0.1
전운량(1/10) Cloud Amount																					
소형증발량(mm) Evaporation(Small)																					
일조시간(hr) Sunshine		635.8	620.5	650.3	635.5	-29.2	542.7	497.6	490.7	510.1	-75.9	556.3	556.6	522.1	544.5	-49.5	515.7	489.6	513.4	506.1	-20.0

계절별 평년값  
SEASONAL NORMALS

263 의령군 Uiryonggun

계절 Season		봄 Spring (3월 ~ 5월)					여름 Summer (6월 ~ 8월)					가을 Autumn (9월 ~ 11월)					겨울 Winter (12월 ~ 2월)				
		'91~'00	'01~'10	'11~'20	평년 Normals	평년차 Diff.	'91~'00	'01~'10	'11~'20	평년 Normals	평년차 Diff.	'91~'00	'01~'10	'11~'20	평년 Normals	평년차 Diff.	'91~'00	'01~'10	'11~'20	평년 Normals	평년차 Diff.
기압(hPa) Pressure		1015.2 1015.2					1007.7 1007.7					1018.1 1018.1					1023.8 1023.8				
기온(°C) Temperature	평균 Mean	13.1 13.1					24.4 24.4					14.2 14.2					1.3 1.3				
	최고 Max	20.6 20.6					29.8 29.8					21.2 21.2					8.7 8.7				
	최저 Min	5.9 5.9					20.2 20.2					8.9 8.9					-4.8 -4.8				
평균풍속(m/s) Mean Wind Speed		1.6					1.1					1.0					1.4				
강수량(mm) Precipitation		279.9 279.9					643.1 643.1					346.2 346.2					83.6 83.6				
상대습도(%) Relative Humidity		64.0 64.0					80.7 80.7					80.6 80.6					64.3 64.3				
증기압(hPa) Vapour Pressure		9.7 9.7					24.5 24.5					13.9 13.9					4.4 4.4				
전운량(1/10) Cloud Amount																					
소형증발량(mm) Evaporation(Small)																					
일조시간(hr) Sunshine		650.2 650.2					487.9 487.9					510.9 510.9					572.9 572.9				

264 함양군 Hamyanggun

계절 Season		봄 Spring (3월 ~ 5월)					여름 Summer (6월 ~ 8월)					가을 Autumn (9월 ~ 11월)					겨울 Winter (12월 ~ 2월)				
		'91~'00	'01~'10	'11~'20	평년 Normals	평년차 Diff.	'91~'00	'01~'10	'11~'20	평년 Normals	평년차 Diff.	'91~'00	'01~'10	'11~'20	평년 Normals	평년차 Diff.	'91~'00	'01~'10	'11~'20	평년 Normals	평년차 Diff.
기압(hPa) Pressure		1015.2 1015.2					1007.4 1007.4					1018.5 1018.5					1024.3 1024.3				
기온(°C) Temperature	평균 Mean	12.5 12.5					24.2 24.2					13.8 13.8					1.1 1.1				
	최고 Max	19.8 19.8					29.9 29.9					21.0 21.0					7.4 7.4				
	최저 Min	5.2 5.2					19.7 19.7					8.2 8.2					-4.5 -4.5				
평균풍속(m/s) Mean Wind Speed		1.6					0.9					0.9					1.8				
강수량(mm) Precipitation		229.6 229.6					688.2 688.2					331.6 331.6					75.6 75.6				
상대습도(%) Relative Humidity		65.0 65.0					82.3 82.3					80.1 80.1					65.4 65.4				
증기압(hPa) Vapour Pressure		9.4 9.4					24.6 24.6					13.3 13.3					4.4 4.4				
전운량(1/10) Cloud Amount																					
소형증발량(mm) Evaporation(Small)																					
일조시간(hr) Sunshine		682.3 682.3					491.3 491.3					484.1 484.1					515.8 515.8				

계절별평년값  
SEASONAL NORMALS

271 봉화 Bongwhoa

계절 Season		봄 Spring (3월~5월)					여름 Summer (6월~8월)					가을 Autumn (9월~11월)					겨울 Winter (12월~2월)				
		'91~'00	'01~'10	'11~'20	평년 Normals	평년차 Diff.	'91~'00	'01~'10	'11~'20	평년 Normals	평년차 Diff.	'91~'00	'01~'10	'11~'20	평년 Normals	평년차 Diff.	'91~'00	'01~'10	'11~'20	평년 Normals	평년차 Diff.
기압(hPa) Pressure		1014.0	1014.8	1014.8	<b>1014.5</b>	0.2	1006.8	1008.2	1007.4	<b>1007.5</b>	0.1	1017.5	1018.7	1018.6	<b>1018.3</b>	0.4	1022.1	1023.2	1024.0	<b>1023.1</b>	0.5
기온(°C) Temperature	평균 Mean	9.7	9.4	10.0	<b>9.7</b>	0.2	21.8	21.3	22.1	<b>21.8</b>	0.2	11.0	10.8	11.3	<b>11.0</b>	0.1	-2.4	-2.7	-2.5	<b>-2.5</b>	0.0
	최고 Max	17.9	17.1	17.6	<b>17.5</b>	0.1	28.0	27.3	27.9	<b>27.7</b>	0.0	19.3	18.5	18.4	<b>18.7</b>	-0.2	5.4	4.5	4.3	<b>4.7</b>	-0.2
	최저 Min	2.0	2.0	2.5	<b>2.1</b>	0.1	16.6	16.5	17.3	<b>16.8</b>	0.2	4.4	4.6	5.5	<b>4.9</b>	0.3	-9.3	-9.2	-8.7	<b>-9.0</b>	0.0
평균풍속(m/s) Mean Wind Speed					<b>1.5</b>	0.1				<b>1.2</b>	0.2				<b>1.2</b>	0.1				<b>1.5</b>	0.2
강수량(mm) Precipitation		228.2	248.1	210.0	<b>228.8</b>	-5.2	650.7	753.5	598.9	<b>667.7</b>	-28.2	234.3	195.3	219.6	<b>216.4</b>	-3.5	57.5	69.1	58.0	<b>61.5</b>	-8.3
상대습도(%) Relative Humidity		65.1	61.1	60.9	<b>62.4</b>	-0.5	77.8	74.1	78.7	<b>76.9</b>	1.2	75.6	71.4	76.6	<b>74.5</b>	1.4	68.9	62.1	60.9	<b>64.0</b>	-1.7
증기압(hPa) Vapour Pressure		8.0	7.3	7.4	<b>7.6</b>	0.0	20.4	18.9	20.6	<b>19.9</b>	0.3	10.6	10.1	10.9	<b>10.5</b>	0.2	3.6	3.3	3.4	<b>3.4</b>	0.0
전운량(1/10) Cloud Amount																					
소형증발량(mm) Evaporation(Small)																					
일조시간(hr) Sunshine		624.9	691.3	644.2	<b>653.4</b>	1.8	466.1	565.0	458.9	<b>496.9</b>	-10.3	507.3	518.2	457.4	<b>493.9</b>	-25.6	549.7	564.1	549.4	<b>554.3</b>	10.1

272 영주 Yeongju

계절 Season		봄 Spring (3월~5월)					여름 Summer (6월~8월)					가을 Autumn (9월~11월)					겨울 Winter (12월~2월)				
		'91~'00	'01~'10	'11~'20	평년 Normals	평년차 Diff.	'91~'00	'01~'10	'11~'20	평년 Normals	평년차 Diff.	'91~'00	'01~'10	'11~'20	평년 Normals	평년차 Diff.	'91~'00	'01~'10	'11~'20	평년 Normals	평년차 Diff.
기압(hPa) Pressure		1015.2	1014.2	1014.8	<b>1014.8</b>	0.3	1007.6	1007.6	1007.5	<b>1007.6</b>	0.3	1018.2	1018.1	1018.6	<b>1018.3</b>	0.3	1023.2	1022.8	1024.1	<b>1023.3</b>	0.4
기온(°C) Temperature	평균 Mean	11.3	11.3	11.9	<b>11.5</b>	0.4	23.0	23.0	23.6	<b>23.2</b>	0.2	12.7	12.7	12.8	<b>12.8</b>	0.4	-0.6	-0.7	-0.8	<b>-0.8</b>	0.4
	최고 Max	17.8	17.8	18.5	<b>18.0</b>	0.2	28.4	28.4	29.1	<b>28.6</b>	0.2	19.4	19.2	19.1	<b>19.2</b>	0.1	4.7	4.4	4.3	<b>4.5</b>	0.2
	최저 Min	4.8	4.7	5.1	<b>4.9</b>	0.4	18.5	18.5	19.1	<b>18.7</b>	0.3	6.9	7.1	7.4	<b>7.1</b>	0.4	-6.0	-5.9	-6.0	<b>-6.0</b>	0.6
평균풍속(m/s) Mean Wind Speed					<b>2.8</b>	0.3				<b>1.6</b>	0.2				<b>2.1</b>	0.2				<b>3.5</b>	0.3
강수량(mm) Precipitation		279.0	270.9	249.7	<b>266.6</b>	19.5	765.7	786.1	671.3	<b>741.0</b>	-0.3	272.1	220.7	270.5	<b>254.5</b>	18.8	65.4	73.4	72.7	<b>70.4</b>	3.0
상대습도(%) Relative Humidity		56.2	57.7	55.1	<b>56.3</b>	-2.5	71.8	75.6	74.7	<b>74.0</b>	-1.3	68.2	70.4	71.5	<b>70.0</b>	-0.7	60.7	59.4	56.7	<b>58.9</b>	-2.3
증기압(hPa) Vapour Pressure		7.7	8.0	7.8	<b>7.8</b>	-0.2	20.1	21.3	21.4	<b>20.9</b>	-0.2	10.7	11.4	11.3	<b>11.1</b>	0.1	3.6	3.6	3.5	<b>3.6</b>	0.0
전운량(1/10) Cloud Amount																					
소형증발량(mm) Evaporation(Small)																					
일조시간(hr) Sunshine		643.7	708.0	691.2	<b>681.0</b>	-35.7	477.0	561.5	509.5	<b>516.3</b>	-70.9	536.5	558.1	511.2	<b>535.0</b>	-50.0	537.8	554.7	548.9	<b>547.1</b>	-19.9

계절별평년값  
SEASONAL NORMALS

273 문경 Mungyeong

계절 Season		봄 Spring (3월 ~ 5월)					여름 Summer (6월 ~ 8월)					가을 Autumn (9월 ~ 11월)					겨울 Winter (12월 ~ 2월)				
		'91~'00	'01~'10	'11~'20	평년 Normals	평년차 Diff.	'91~'00	'01~'10	'11~'20	평년 Normals	평년차 Diff.	'91~'00	'01~'10	'11~'20	평년 Normals	평년차 Diff.	'91~'00	'01~'10	'11~'20	평년 Normals	평년차 Diff.
기압(hPa) Pressure		1015.3	1014.7	1015.0	1015.0	0.0	1007.9	1007.9	1007.5	1007.7	-0.1	1018.6	1018.5	1018.6	1018.6	0.0	1023.7	1023.3	1024.3	1023.7	0.1
기온(°C) Temperature	평균 Mean	11.5	11.5	12.3	11.8	0.2	22.9	22.7	23.9	23.1	0.0	12.8	12.7	13.2	12.9	0.1	-0.1	-0.4	-0.2	-0.3	0.1
	최고 Max	18.2	17.9	19.0	18.3	0.1	28.2	27.9	29.2	28.5	0.2	19.3	19.1	19.3	19.2	0.0	5.4	4.9	5.1	5.1	0.2
	최저 Min	5.0	5.1	5.8	5.3	0.0	18.5	18.4	19.5	18.8	0.1	7.1	7.6	8.2	7.6	0.1	-5.4	-5.2	-5.1	-5.2	0.1
평균풍속(m/s) Mean Wind Speed					2.1	0.2				1.2	0.1				1.5	0.1				2.2	0.1
강수량(mm) Precipitation		245.8	255.8	237.7	246.3	15.1	725.9	804.8	686.3	739.0	3.4	241.6	202.4	270.4	238.1	17.0	59.3	75.1	76.1	70.2	-1.9
상대습도(%) Relative Humidity		57.3	58.3	51.2	55.6	-1.2	76.3	80.3	72.5	76.3	0.5	68.0	74.0	69.1	70.3	1.1	58.2	58.0	51.3	55.8	-1.7
증기압(hPa) Vapour Pressure		8.0	8.2	7.5	7.9	-0.2	21.3	22.2	21.1	21.5	0.1	10.8	11.9	11.3	11.4	0.2	3.7	3.7	3.4	3.6	0.0
전운량(1/10) Cloud Amount																					
소형증발량(mm) Evaporation(Small)																					
일조시간(hr) Sunshine		647.6	658.9	680.6	662.4	-33.2	538.0	511.2	483.2	510.5	-63.3	578.6	524.2	506.8	535.7	-37.3	554.4	476.7	524.0	518.4	-11.8

276 청송군 Cheongsonggun

계절 Season		봄 Spring (3월 ~ 5월)					여름 Summer (6월 ~ 8월)					가을 Autumn (9월 ~ 11월)					겨울 Winter (12월 ~ 2월)				
		'91~'00	'01~'10	'11~'20	평년 Normals	평년차 Diff.	'91~'00	'01~'10	'11~'20	평년 Normals	평년차 Diff.	'91~'00	'01~'10	'11~'20	평년 Normals	평년차 Diff.	'91~'00	'01~'10	'11~'20	평년 Normals	평년차 Diff.
기압(hPa) Pressure				1015.0	1015.0				1007.7	1007.7				1018.7	1018.7				1024.1	1024.1	
기온(°C) Temperature	평균 Mean			11.0	11.0				23.0	23.0				12.2	12.2				-1.3	-1.3	
	최고 Max			18.9	18.9				29.3	29.3				19.3	19.3				5.3	5.3	
	최저 Min			3.6	3.6				18.1	18.1				7.0	7.0				-7.2	-7.2	
평균풍속(m/s) Mean Wind Speed					1.7					1.1					1.0					1.8	
강수량(mm) Precipitation				184.8	184.8				464.8	464.8				259.0	259.0				55.0	55.0	
상대습도(%) Relative Humidity				62.1	62.1				78.4	78.4				78.0	78.0				59.5	59.5	
증기압(hPa) Vapour Pressure				8.2	8.2				21.8	21.8				11.9	11.9				3.6	3.6	
전운량(1/10) Cloud Amount																					
소형증발량(mm) Evaporation(Small)																					
일조시간(hr) Sunshine				670.2	670.2				498.2	498.2				432.7	432.7				528.7	528.7	

계절별평년값  
SEASONAL NORMALS

277 영덕 Yeongdeok

계절 Season		봄 Spring (3월 ~ 5월)					여름 Summer (6월 ~ 8월)					가을 Autumn (9월 ~ 11월)					겨울 Winter (12월 ~ 2월)				
		'91~'00	'01~'10	'11~'20	평년 Normals	평년차 Diff.	'91~'00	'01~'10	'11~'20	평년 Normals	평년차 Diff.	'91~'00	'01~'10	'11~'20	평년 Normals	평년차 Diff.	'91~'00	'01~'10	'11~'20	평년 Normals	평년차 Diff.
기압(hPa) Pressure		1016.8	1014.9	1014.7	1015.5	-0.4	1010.5	1008.8	1007.9	1009.1	-0.3	1019.7	1018.4	1018.2	1018.8	-0.1	1023.7	1022.0	1022.8	1022.9	0.0
기온(°C) Temperature	평균 Mean	11.7	12.1	12.8	12.2	0.4	22.4	22.9	23.8	23.0	0.3	14.5	14.9	15.0	14.8	0.2	2.4	2.5	2.4	2.4	0.3
	최고 Max	17.3	17.7	18.9	17.9	0.4	26.9	27.6	28.8	27.8	0.5	20.0	20.0	20.3	20.1	0.1	7.5	7.2	7.3	7.3	0.0
	최저 Min	6.1	6.8	7.1	6.7	0.5	18.6	19.1	19.9	19.2	0.4	9.4	10.4	10.5	10.1	0.5	-2.2	-1.8	-2.1	-2.0	0.4
평균풍속(m/s) Mean Wind Speed					3.0	0.4				2.3	0.4				2.5	0.3				3.2	0.4
강수량(mm) Precipitation		202.2	212.7	194.4	203.1	10.6	545.5	558.9	459.9	521.3	-5.1	225.4	288.3	373.2	295.6	40.9	99.2	97.4	76.7	91.1	-10.6
상대습도(%) Relative Humidity		65.3	59.7	56.6	60.6	-1.8	79.1	76.2	77.3	77.5	-0.1	70.4	66.8	69.6	68.9	0.0	57.8	50.0	48.2	52.0	-2.1
증기압(hPa) Vapour Pressure		9.2	8.6	8.4	8.7	-0.1	21.5	21.2	22.5	21.8	0.3	12.4	12.3	12.8	12.5	0.2	4.4	4.0	4.0	4.1	0.0
전운량(1/10) Cloud Amount																					
소형증발량(mm) Evaporation(Small)																					
일조시간(hr) Sunshine		683.6	669.8	694.5	682.6	-31.7	552.7	591.7	560.5	568.4	-52.0	586.1	567.8	523.3	558.3	-48.1	595.1	563.6	556.2	571.6	-32.4

278 의성 Uiseong

계절 Season		봄 Spring (3월 ~ 5월)					여름 Summer (6월 ~ 8월)					가을 Autumn (9월 ~ 11월)					겨울 Winter (12월 ~ 2월)				
		'91~'00	'01~'10	'11~'20	평년 Normals	평년차 Diff.	'91~'00	'01~'10	'11~'20	평년 Normals	평년차 Diff.	'91~'00	'01~'10	'11~'20	평년 Normals	평년차 Diff.	'91~'00	'01~'10	'11~'20	평년 Normals	평년차 Diff.
기압(hPa) Pressure		1015.4	1015.0	1015.1	1015.2	-0.2	1007.7	1008.2	1007.5	1007.8	-0.3	1018.3	1018.7	1018.6	1018.6	-0.2	1023.4	1023.6	1024.3	1023.8	-0.1
기온(°C) Temperature	평균 Mean	10.9	11.2	12.0	11.4	0.4	23.4	23.6	24.6	23.8	0.3	12.2	12.6	13.2	12.7	0.5	-1.7	-1.4	-1.2	-1.4	0.4
	최고 Max	19.3	19.3	20.4	19.7	0.5	29.6	29.6	30.8	30.0	0.4	20.7	20.6	20.8	20.7	0.4	6.6	6.4	6.6	6.6	0.4
	최저 Min	2.8	3.5	3.8	3.4	0.2	18.0	18.5	19.4	18.7	0.4	5.5	6.5	7.2	6.4	0.5	-8.6	-8.0	-7.9	-8.2	0.2
평균풍속(m/s) Mean Wind Speed					1.4	0.1				1.0	0.1				0.9	0.1				1.2	0.0
강수량(mm) Precipitation		191.9	200.3	189.0	193.7	8.0	570.4	674.6	455.5	566.8	-26.3	164.5	202.3	222.1	196.3	1.4	47.9	61.1	50.6	53.2	-5.5
상대습도(%) Relative Humidity		61.6	59.2	59.2	60.0	-1.5	73.9	71.8	74.1	73.3	0.4	72.9	72.7	75.7	73.8	0.4	66.3	64.9	61.4	64.2	-2.4
증기압(hPa) Vapour Pressure		8.1	8.0	8.2	8.1	-0.1	21.2	20.9	22.3	21.5	0.4	11.1	11.6	12.2	11.6	0.3	3.6	3.7	3.6	3.6	0.0
전운량(1/10) Cloud Amount																					
소형증발량(mm) Evaporation(Small)																					
일조시간(hr) Sunshine		643.6	627.0	677.3	649.3	-9.0	514.6	482.4	524.8	507.1	-31.8	509.5	472.4	486.0	488.7	-21.5	516.8	535.7	538.8	530.4	5.3

계절별평년값  
SEASONAL NORMALS

279 구미 Gumi

계절 Season		봄 Spring (3월~5월)					여름 Summer (6월~8월)					가을 Autumn (9월~11월)					겨울 Winter (12월~2월)				
		'91~'00	'01~'10	'11~'20	평년 Normals	평년차 Diff.	'91~'00	'01~'10	'11~'20	평년 Normals	평년차 Diff.	'91~'00	'01~'10	'11~'20	평년 Normals	평년차 Diff.	'91~'00	'01~'10	'11~'20	평년 Normals	평년차 Diff.
기압(hPa) Pressure		1015.8	1014.8	1015.1	1015.2	-0.3	1008.4	1008.1	1007.6	1008.0	-0.3	1018.9	1018.5	1018.7	1018.7	-0.2	1024.0	1023.3	1024.4	1023.9	0.0
기온(°C) Temperature	평균 Mean	12.3	13.0	13.6	13.0	0.6	24.0	24.3	25.2	24.5	0.5	13.4	14.2	14.5	14.1	0.6	0.4	0.9	1.2	0.9	0.7
	최고 Max	19.5	19.7	20.2	19.8	0.6	29.4	29.6	30.3	29.8	0.4	20.6	20.6	20.3	20.5	0.2	6.8	6.7	6.6	6.7	0.5
	최저 Min	5.5	6.6	7.2	6.5	0.7	19.5	20.0	20.9	20.1	0.5	7.7	9.0	9.8	8.9	0.9	-5.0	-4.0	-3.6	-4.2	0.7
평균풍속(m/s) Mean Wind Speed					1.7	-0.2				1.2	0.0				1.2	-0.1				1.7	-0.4
강수량(mm) Precipitation		206.4	205.5	204.2	205.4	16.8	576.2	675.7	579.1	610.3	5.1	214.9	201.7	284.5	233.7	20.1	57.6	68.2	60.9	62.2	-3.6
상대습도(%) Relative Humidity		57.7	53.8	56.5	56.0	-2.0	73.8	69.9	76.8	73.5	0.3	70.1	67.9	75.5	71.2	0.9	62.2	56.9	59.0	59.4	-1.8
증기압(hPa) Vapour Pressure		8.5	8.2	8.9	8.5	0.0	21.9	21.3	24.3	22.5	0.7	11.5	11.9	13.3	12.2	0.6	4.0	3.9	4.1	4.0	0.1
전운량(1/10) Cloud Amount																					
소형증발량(mm) Evaporation(Small)																					
일조시간(hr) Sunshine		657.3	641.5	698.1	665.7	8.4	526.1	500.4	559.0	528.6	-20.4	536.4	485.3	505.0	508.2	-16.5	525.9	476.2	505.7	502.6	3.6

281 영천 Yeongcheon

계절 Season		봄 Spring (3월~5월)					여름 Summer (6월~8월)					가을 Autumn (9월~11월)					겨울 Winter (12월~2월)				
		'91~'00	'01~'10	'11~'20	평년 Normals	평년차 Diff.	'91~'00	'01~'10	'11~'20	평년 Normals	평년차 Diff.	'91~'00	'01~'10	'11~'20	평년 Normals	평년차 Diff.	'91~'00	'01~'10	'11~'20	평년 Normals	평년차 Diff.
기압(hPa) Pressure		1015.5	1015.3	1015.0	1015.3	0.0	1008.4	1008.7	1007.7	1008.3	0.0	1018.6	1018.8	1018.4	1018.6	0.1	1023.5	1023.3	1023.9	1023.5	0.2
기온(°C) Temperature	평균 Mean	11.9	12.2	13.0	12.4	0.5	23.6	23.9	24.7	24.0	0.3	13.5	13.8	14.4	13.9	0.4	0.6	0.8	1.1	0.8	0.4
	최고 Max	19.0	19.4	20.1	19.5	0.5	28.8	29.3	30.0	29.3	0.3	20.6	20.8	20.8	20.8	0.3	7.2	7.1	7.3	7.2	0.4
	최저 Min	4.8	5.3	5.9	5.4	0.4	19.1	19.4	20.1	19.5	0.3	7.5	8.1	9.0	8.2	0.4	-5.2	-4.9	-4.3	-4.8	0.4
평균풍속(m/s) Mean Wind Speed					2.0	0.0				1.6	0.1				1.5	0.1				2.2	0.0
강수량(mm) Precipitation		211.9	208.3	216.5	212.2	15.8	622.0	619.3	525.5	589.0	3.4	199.7	189.2	264.5	217.8	18.2	62.4	68.8	65.7	65.6	0.0
상대습도(%) Relative Humidity		59.0	57.9	56.6	57.8	-1.6	73.3	71.8	72.2	72.5	-0.4	68.1	69.2	70.9	69.4	0.3	60.1	58.1	54.3	57.5	-1.5
증기압(hPa) Vapour Pressure		8.3	8.4	8.4	8.4	0.0	21.3	21.3	21.9	21.5	0.2	11.2	11.9	12.4	11.8	0.3	3.9	3.9	3.8	3.9	0.1
전운량(1/10) Cloud Amount																					
소형증발량(mm) Evaporation(Small)																					
일조시간(hr) Sunshine		633.4	675.7	688.4	665.8	7.6	507.8	565.5	529.5	534.6	-22.1	525.5	505.6	498.4	509.3	-18.4	511.3	479.7	520.0	503.6	-0.9



계절별평년값  
SEASONAL NORMALS

283 경주시 GyeongJu

계절 Season		봄 Spring (3월 ~ 5월)					여름 Summer (6월 ~ 8월)					가을 Autumn (9월 ~ 11월)					겨울 Winter (12월 ~ 2월)				
		'91~'00	'01~'10	'11~'20	평년 Normals	평년차 Diff.	'91~'00	'01~'10	'11~'20	평년 Normals	평년차 Diff.	'91~'00	'01~'10	'11~'20	평년 Normals	평년차 Diff.	'91~'00	'01~'10	'11~'20	평년 Normals	평년차 Diff.
기압(hPa) Pressure		1015.1 1015.1					1008.0 1008.0					1018.4 1018.4					1023.5 1023.5				
기온(°C) Temperature	평균 Mean	12.8 12.8					24.4 24.4					14.7 14.7					1.7 1.7				
	최고 Max	19.9 19.9					29.9 29.9					21.0 21.0					7.6 7.6				
	최저 Min	6.2 6.2					20.1 20.1					9.5 9.5					-3.5 -3.5				
평균풍속(m/s) Mean Wind Speed		2.8					2.1					2.1					2.9				
강수량(mm) Precipitation		211.1 211.1					482.6 482.6					340.1 340.1					82.9 82.9				
상대습도(%) Relative Humidity		60.7 60.7					76.9 76.9					74.6 74.6					55.0 55.0				
증기압(hPa) Vapour Pressure		9.0 9.0					23.1 23.1					13.3 13.3					4.1 4.1				
전운량(1/10) Cloud Amount																					
소형증발량(mm) Evaporation(Small)																					
일조시간(hr) Sunshine		685.5 685.5					525.9 525.9					487.8 487.8					562.4 562.4				

284 거창 Geochang

계절 Season		봄 Spring (3월 ~ 5월)					여름 Summer (6월 ~ 8월)					가을 Autumn (9월 ~ 11월)					겨울 Winter (12월 ~ 2월)				
		'91~'00	'01~'10	'11~'20	평년 Normals	평년차 Diff.	'91~'00	'01~'10	'11~'20	평년 Normals	평년차 Diff.	'91~'00	'01~'10	'11~'20	평년 Normals	평년차 Diff.	'91~'00	'01~'10	'11~'20	평년 Normals	평년차 Diff.
기압(hPa) Pressure		1016.4	1015.1	1014.6	1015.4	-0.3	1008.8	1008.2	1006.8	1007.9	-0.4	1019.6	1018.7	1017.9	1018.7	-0.4	1024.7	1023.5	1023.6	1024.0	-0.2
기온(°C) Temperature	평균 Mean	11.1	11.7	11.9	11.6	0.3	22.8	23.5	23.7	23.3	0.2	12.4	13.2	13.2	12.9	0.3	-0.2	0.2	0.2	0.1	0.3
	최고 Max	18.8	19.3	19.2	19.1	0.2	28.5	29.2	29.1	28.9	0.1	20.2	20.9	20.1	20.4	0.1	7.1	7.4	6.8	7.1	0.3
	최저 Min	3.9	4.6	4.8	4.4	0.1	18.1	19.0	19.3	18.8	0.3	6.1	7.3	7.7	7.0	0.3	-6.4	-5.9	-5.8	-6.0	0.2
평균풍속(m/s) Mean Wind Speed		1.6 0.1					1.2 0.2					1.1 0.1					1.4 0.1				
강수량(mm) Precipitation		227.9	237.2	221.5	228.9	3.5	707.6	822.2	633.1	720.9	-39.6	245.9	237.2	311.4	264.8	18.5	76.0	86.6	73.4	78.7	-6.4
상대습도(%) Relative Humidity		61.2	59.9	60.6	60.5	-2.4	74.6	77.7	79.4	77.2	0.3	70.9	73.1	76.6	73.5	0.3	63.0	61.7	60.9	61.9	-2.8
증기압(hPa) Vapour Pressure		8.3	8.4	8.6	8.4	-0.3	20.8	22.4	22.9	22.0	0.3	10.8	12.0	12.3	11.7	0.2	3.8	3.9	3.9	3.9	-0.1
전운량(1/10) Cloud Amount																					
소형증발량(mm) Evaporation(Small)																					
일조시간(hr) Sunshine		668.0	682.0	693.7	681.2	-12.3	515.1	544.3	511.5	523.8	-40.4	525.2	528.8	507.3	519.9	-28.4	561.3	558.8	574.3	564.7	-1.4

계절별평년값  
SEASONAL NORMALS

285 합천 Hapcheon

계절 Season		봄 Spring (3월 ~ 5월)					여름 Summer (6월 ~ 8월)					가을 Autumn (9월 ~ 11월)					겨울 Winter (12월 ~ 2월)				
		'91~'00	'01~'10	'11~'20	평년 Normals	평년차 Diff.	'91~'00	'01~'10	'11~'20	평년 Normals	평년차 Diff.	'91~'00	'01~'10	'11~'20	평년 Normals	평년차 Diff.	'91~'00	'01~'10	'11~'20	평년 Normals	평년차 Diff.
기압(hPa) Pressure		1016.2	1015.0	1015.3	1015.5	-0.4	1008.3	1008.2	1007.7	1008.1	-0.3	1018.7	1018.4	1018.4	1018.5	-0.4	1023.8	1023.2	1024.1	1023.7	-0.4
기온(°C) Temperature	평균 Mean	12.4	13.1	13.3	12.9	0.3	23.9	24.4	24.9	24.4	0.3	13.9	14.8	14.5	14.4	0.3	1.3	1.5	1.1	1.3	0.3
	최고 Max	19.8	20.4	20.7	20.3	0.4	29.4	30.0	30.6	30.0	0.5	21.5	22.1	21.4	21.7	0.3	8.8	8.9	8.2	8.7	0.3
	최저 Min	5.4	6.2	6.1	5.9	0.1	19.3	20.1	20.3	19.9	0.2	8.2	9.4	9.2	9.0	0.4	-4.7	-4.4	-4.7	-4.6	0.2
평균풍속(m/s) Mean Wind Speed					1.5	0.0				1.3	0.1				1.0	0.0				1.2	0.1
강수량(mm) Precipitation		207.4	227.7	255.0	230.0	5.4	665.8	815.7	711.5	731.0	-19.8	221.6	198.3	353.6	257.8	29.4	65.7	73.1	72.1	70.3	-1.6
상대습도(%) Relative Humidity		56.5	59.5	57.2	57.7	-3.1	68.7	74.0	73.0	71.9	-2.0	66.8	71.7	73.5	70.7	-1.3	58.0	62.5	59.2	59.9	-3.4
증기압(hPa) Vapour Pressure		8.2	9.1	8.6	8.6	-0.4	20.3	22.6	22.6	21.8	-0.4	11.2	13.0	12.7	12.3	0.0	3.9	4.3	4.0	4.1	0.0
전운량(1/10) Cloud Amount																					
소형증발량(mm) Evaporation(Small)																					
일조시간(hr) Sunshine		620.4	624.2	695.6	646.7	-4.5	490.1	450.6	510.7	483.6	-39.4	530.2	520.9	508.8	519.4	-28.9	544.8	543.0	528.3	538.7	-15.8

288 밀양 Miryang

계절 Season		봄 Spring (3월 ~ 5월)					여름 Summer (6월 ~ 8월)					가을 Autumn (9월 ~ 11월)					겨울 Winter (12월 ~ 2월)				
		'91~'00	'01~'10	'11~'20	평년 Normals	평년차 Diff.	'91~'00	'01~'10	'11~'20	평년 Normals	평년차 Diff.	'91~'00	'01~'10	'11~'20	평년 Normals	평년차 Diff.	'91~'00	'01~'10	'11~'20	평년 Normals	평년차 Diff.
기압(hPa) Pressure		1016.1	1015.1	1015.1	1015.4	0.2	1008.9	1008.4	1007.7	1008.3	0.1	1018.8	1018.3	1018.0	1018.4	0.1	1023.7	1022.9	1023.5	1023.3	0.1
기온(°C) Temperature	평균 Mean	12.7	13.0	13.6	13.1	0.4	24.2	24.5	25.4	24.7	0.4	14.7	15.0	15.4	15.0	0.4	1.8	1.9	1.9	1.9	0.4
	최고 Max	19.8	20.2	20.8	20.3	0.5	29.3	29.9	30.9	30.0	0.4	21.8	22.3	21.9	22.0	0.2	9.0	9.1	8.7	8.9	0.3
	최저 Min	5.7	6.1	6.7	6.2	0.4	19.8	20.1	21.1	20.4	0.5	8.6	9.2	9.9	9.2	0.4	-4.4	-4.2	-3.9	-4.2	0.4
평균풍속(m/s) Mean Wind Speed					1.6	0.0				1.5	0.0				1.2	0.0				1.3	0.0
강수량(mm) Precipitation		255.6	260.9	252.1	256.2	6.8	690.2	699.6	577.5	655.8	-37.7	226.4	184.1	302.8	237.8	24.0	70.1	78.1	80.1	76.0	3.2
상대습도(%) Relative Humidity		66.8	57.5	57.8	60.7	-1.7	79.4	71.1	73.0	74.5	-0.9	76.3	66.7	70.8	71.3	-0.3	65.6	55.3	55.1	58.6	-2.7
증기압(hPa) Vapour Pressure		10.0	8.8	9.0	9.3	0.0	24.0	21.9	23.2	23.0	0.1	13.5	12.3	13.0	12.9	0.2	4.6	4.0	4.0	4.2	-0.1
전운량(1/10) Cloud Amount																					
소형증발량(mm) Evaporation(Small)																					
일조시간(hr) Sunshine		634.1	640.1	670.9	648.3	-5.5	501.0	495.3	502.6	499.7	-29.8	550.2	536.4	511.9	532.4	-23.6	564.9	559.4	548.3	557.6	-5.5

계절별평년값  
SEASONAL NORMALS

289 산청 Sancheong

계절 Season		봄 Spring (3월~5월)					여름 Summer (6월~8월)					가을 Autumn (9월~11월)					겨울 Winter (12월~2월)				
		'91~'00	'01~'10	'11~'20	평년 Normals	평년차 Diff.	'91~'00	'01~'10	'11~'20	평년 Normals	평년차 Diff.	'91~'00	'01~'10	'11~'20	평년 Normals	평년차 Diff.	'91~'00	'01~'10	'11~'20	평년 Normals	평년차 Diff.
기압(hPa) Pressure		1016.6	1015.6	1015.2	1015.8	-0.2	1009.2	1008.6	1007.5	1008.4	-0.3	1019.8	1018.9	1018.3	1019.0	-0.2	1024.9	1023.7	1024.1	1024.2	0.0
기온(°C) Temperature	평균 Mean	12.0	12.5	13.0	12.5	0.3	23.3	23.8	24.3	23.8	0.1	13.7	14.4	14.3	14.1	0.2	1.6	1.8	1.6	1.7	0.3
	최고 Max	19.2	19.4	19.7	19.4	0.1	28.6	29.0	29.5	29.1	0.0	21.0	21.4	20.8	21.1	0.0	8.2	7.8	7.5	7.8	0.1
	최저 Min	5.5	6.2	6.5	6.1	0.3	19.1	19.8	20.3	19.7	0.2	8.2	9.2	9.4	8.9	0.3	-3.8	-3.3	-3.4	-3.5	0.2
평균풍속(m/s) Mean Wind Speed					1.9	0.2				1.3	0.2				1.3	0.2				2.1	0.2
강수량(mm) Precipitation		272.3	281.9	282.4	278.8	8.5	798.4	950.4	841.0	863.2	-22.4	321.6	272.0	381.4	325.0	16.0	84.6	95.5	85.2	88.4	-3.7
상대습도(%) Relative Humidity		59.7	57.2	57.4	58.1	-2.5	75.0	74.2	77.4	75.6	-0.3	69.0	68.7	72.7	70.1	-0.4	57.6	56.1	53.8	55.8	-3.3
증기압(hPa) Vapour Pressure		8.5	8.6	8.7	8.6	-0.3	21.4	21.9	23.2	22.2	0.0	11.4	12.2	12.5	12.0	0.0	4.0	4.0	3.9	3.9	-0.2
전운량(1/10) Cloud Amount																					
소형증발량(mm) Evaporation(Small)																					
일조시간(hr) Sunshine		645.1	653.4	699.2	665.8	2.4	512.2	497.8	523.5	511.3	-27.4	536.6	502.9	494.0	510.4	-20.0	536.7	494.5	504.1	511.8	0.2

294 거제 Geoje

계절 Season		봄 Spring (3월~5월)					여름 Summer (6월~8월)					가을 Autumn (9월~11월)					겨울 Winter (12월~2월)				
		'91~'00	'01~'10	'11~'20	평년 Normals	평년차 Diff.	'91~'00	'01~'10	'11~'20	평년 Normals	평년차 Diff.	'91~'00	'01~'10	'11~'20	평년 Normals	평년차 Diff.	'91~'00	'01~'10	'11~'20	평년 Normals	평년차 Diff.
기압(hPa) Pressure		1015.1	1014.6	1015.4	1015.0	0.3	1007.9	1007.8	1008.0	1007.9	0.0	1017.4	1017.3	1017.9	1017.5	0.3	1022.3	1022.0	1023.5	1022.6	0.2
기온(°C) Temperature	평균 Mean	12.8	13.0	13.8	13.2	0.2	23.6	23.7	24.7	24.0	0.4	16.1	16.3	16.9	16.4	0.1	3.7	3.9	4.3	3.9	0.4
	최고 Max	18.0	18.0	19.0	18.4	0.3	27.6	27.7	28.8	28.0	0.5	21.2	21.3	21.8	21.4	0.2	8.7	8.8	8.9	8.8	0.4
	최저 Min	7.7	8.1	9.1	8.3	0.3	20.2	20.4	21.7	20.8	0.5	11.4	12.1	13.0	12.2	0.3	-1.0	-0.4	0.2	-0.4	0.5
평균풍속(m/s) Mean Wind Speed					1.9	0.0				1.9	0.2				1.4	0.1				1.7	0.0
강수량(mm) Precipitation		442.4	533.5	501.3	492.4	-33.4	1058.8	914.5	831.9	935.1	-96.8	304.6	276.6	513.7	364.9	45.8	125.3	136.9	153.3	138.5	10.3
상대습도(%) Relative Humidity		60.8	60.5	62.4	61.3	1.0	75.2	74.7	79.7	76.5	1.7	66.7	66.2	71.4	68.1	2.3	56.9	54.1	54.5	55.2	-1.6
증기압(hPa) Vapour Pressure		9.3	9.5	10.2	9.7	0.3	22.0	22.2	24.9	23.1	1.0	13.0	13.3	14.6	13.6	0.5	4.7	4.7	4.8	4.7	0.0
전운량(1/10) Cloud Amount																					
소형증발량(mm) Evaporation(Small)																					
일조시간(hr) Sunshine		654.6	645.3	663.7	654.6	4.3	524.7	537.2	492.8	518.2	6.9	567.3	535.4	486.3	528.9	-15.6	543.3	490.4	511.0	514.8	-10.3

계절별평년값  
SEASONAL NORMALS

295 남해 Namhae

계절 Season		봄 Spring (3월 ~ 5월)					여름 Summer (6월 ~ 8월)					가을 Autumn (9월 ~ 11월)					겨울 Winter (12월 ~ 2월)				
		'91~'00	'01~'10	'11~'20	평년 Normals	평년차 Diff.	'91~'00	'01~'10	'11~'20	평년 Normals	평년차 Diff.	'91~'00	'01~'10	'11~'20	평년 Normals	평년차 Diff.	'91~'00	'01~'10	'11~'20	평년 Normals	평년차 Diff.
기압(hPa) Pressure		1017.4	1015.3	1015.4	1016.0	-0.5	1009.8	1008.5	1007.8	1008.7	-0.6	1019.4	1018.1	1018.0	1018.5	-0.6	1024.5	1022.9	1023.8	1023.7	-0.4
기온(°C) Temperature	평균 Mean	13.0	13.1	13.9	13.3	0.3	23.8	24.2	24.9	24.2	0.1	16.1	16.3	16.5	16.3	0.2	3.7	3.4	3.6	3.5	0.2
	최고 Max	18.5	18.7	19.6	19.0	0.3	28.1	28.7	29.3	28.7	0.2	21.1	21.5	21.4	21.3	0.0	8.6	8.4	8.4	8.5	0.1
	최저 Min	7.9	8.0	8.7	8.2	0.3	20.4	20.8	21.6	20.9	0.2	11.8	12.2	12.7	12.2	0.4	-0.9	-1.1	-0.8	-0.9	0.3
평균풍속(m/s) Mean Wind Speed					1.7	-0.2				1.4	-0.1				1.5	-0.1				1.8	-0.1
강수량(mm) Precipitation		472.4	489.8	505.2	489.1	37.7	997.7	933.4	821.1	917.4	-22.4	327.1	301.1	513.8	380.7	49.6	114.5	127.4	157.8	133.2	15.0
상대습도(%) Relative Humidity		62.3	59.0	60.0	60.4	-2.0	77.2	74.2	78.4	76.6	0.0	66.9	66.0	70.8	67.9	0.3	57.8	55.5	56.3	56.5	-2.1
증기압(hPa) Vapour Pressure		9.7	9.3	9.8	9.6	-0.2	22.9	22.6	24.6	23.4	0.2	13.0	13.3	14.1	13.5	0.2	4.7	4.5	4.7	4.7	0.0
전운량(1/10) Cloud Amount																					
소형증발량(mm) Evaporation(Small)																					
일조시간(hr) Sunshine		659.0	661.8	680.8	667.2	-8.2	538.6	532.7	533.2	534.9	-33.0	581.7	571.9	535.3	562.4	-34.4	585.1	556.2	550.4	563.9	-18.2

860 대구 Daegu

계절 Season		봄 Spring (3월 ~ 5월)					여름 Summer (6월 ~ 8월)					가을 Autumn (9월 ~ 11월)					겨울 Winter (12월 ~ 2월)				
		'91~'00	'01~'10	'11~'20	평년 Normals	평년차 Diff.	'91~'00	'01~'10	'11~'20	평년 Normals	평년차 Diff.	'91~'00	'01~'10	'11~'20	평년 Normals	평년차 Diff.	'91~'00	'01~'10	'11~'20	평년 Normals	평년차 Diff.
기압(hPa) Pressure		1016.1	1014.7	1015.6	1015.4	-0.1	1008.8	1008.0	1008.2	1008.3	0.1	1019.2	1018.2	1018.6	1018.7	0.0	1024.1	1022.9	1024.7	1023.7	0.0
기온(°C) Temperature	평균 Mean	13.7	14.2	14.7	14.2	0.5	25.0	25.3	26.1	25.5	0.5	15.6	15.9	16.2	15.9	0.4	2.6	2.6	2.6	2.6	0.4
	최고 Max	19.8	20.1	20.7	20.2	0.4	29.7	30.0	31.0	30.3	0.5	21.3	21.2	21.3	21.3	0.2	7.9	7.5	7.4	7.6	0.2
	최저 Min	8.1	8.9	9.3	8.7	0.5	21.1	21.5	22.1	21.6	0.5	10.9	11.5	11.8	11.4	0.6	-1.9	-1.6	-1.7	-1.7	0.5
평균풍속(m/s) Mean Wind Speed					2.5	-0.4				2.2	-0.5				1.9	-0.4				2.3	-0.5
강수량(mm) Precipitation		198.6	190.0	204.0	197.5	7.5	573.0	649.6	572.6	598.4	-4.1	217.2	180.3	269.0	222.2	14.4	58.4	65.2	61.1	61.5	-3.1
상대습도(%) Relative Humidity		55.8	50.1	48.6	52.1	-3.2	70.5	68.3	68.5	69.2	-1.5	65.7	61.8	61.6	63.4	-1.9	54.7	48.9	48.7	51.3	-3.5
증기압(hPa) Vapour Pressure		8.9	8.4	8.1	8.5	-0.4	22.1	21.9	22.7	22.1	-0.2	12.4	12.3	12.1	12.3	-0.1	4.2	3.9	3.7	4.0	-0.1
전운량(1/10) Cloud Amount					4.6	-0.2				6.5	0.0				4.4	-0.1				3.4	-0.1
소형증발량(mm) Evaporation(Small)																					
일조시간(hr) Sunshine		656.8	638.6	727.7	663.6	10.6	504.7	455.0	511.5	484.7	-15.6	546.0	540.0	609.9	554.1	9.8	569.4	573.6	589.6	574.5	6.2

계절별평년값  
SEASONAL NORMALS

864 전주 Jeonju

계절 Season		봄 Spring (3월 ~5월)					여름 Summer (6월 ~8월)					가을 Autumn (9월 ~11월)					겨울 Winter (12월 ~2월)				
		'91~'00	'01~'10	'11~'20	평년 Normals	평년차 Diff.	'91~'00	'01~'10	'11~'20	평년 Normals	평년차 Diff.	'91~'00	'01~'10	'11~'20	평년 Normals	평년차 Diff.	'91~'00	'01~'10	'11~'20	평년 Normals	평년차 Diff.
기압(hPa) Pressure		1015.4	1015.6	1015.8	1015.6	-0.1	1007.1	1007.9	1007.1	1007.4	-0.1	1018.0	1018.7	1018.1	1018.3	-0.2	1024.1	1024.5	1024.9	1024.4	-0.1
기온(°C) Temperature	평균 Mean	12.4	12.8	13.2	12.7	0.3	24.8	25.0	25.6	25.2	0.4	14.9	15.5	15.5	15.4	0.5	1.4	1.5	1.5	1.4	0.3
	최고 Max	18.7	19.2	19.8	19.2	0.4	29.6	29.9	30.8	30.1	0.4	20.8	21.3	21.4	21.2	0.4	6.5	6.5	6.6	6.5	0.3
	최저 Min	6.8	7.0	7.2	7.0	0.2	21.0	21.1	21.6	21.3	0.4	10.0	10.7	10.7	10.5	0.4	-3.1	-2.9	-3.1	-3.0	0.3
평균풍속(m/s) Mean Wind Speed					1.8	0.0				1.7	0.1				1.5	0.1				1.6	0.1
강수량(mm) Precipitation		214.8	220.1	209.8	214.9	-8.2	743.3	797.1	713.8	751.4	6.4	255.2	188.3	262.4	235.3	-6.0	95.7	100.8	92.3	96.2	-7.2
상대습도(%) Relative Humidity		64.2	59.7	57.7	61.1	-2.1	77.2	72.8	74.9	75.0	-0.2	72.4	67.6	70.2	70.1	-1.1	67.6	65.0	63.5	65.9	-1.9
증기압(hPa) Vapour Pressure		9.5	9.1	8.7	9.1	-0.3	24.1	23.1	24.1	23.7	0.2	13.0	12.8	13.0	12.9	0.0	4.7	4.6	4.3	4.6	0.0
전운량(1/10) Cloud Amount					4.6	-0.2				6.5	0.1				4.4	-0.1				4.4	-0.1
소형증발량(mm) Evaporation(Small)					327.7	7.2				374.1	-10.9				231.7	-0.6				101.3	2.7
일조시간(hr) Sunshine		626.6	593.7	668.8	621.9	6.4	492.4	415.3	454.8	454.3	-15.8	535.8	510.8	541.7	526.4	9.1	472.6	444.5	454.1	457.8	5.8

계절별평년값  
SEASONAL NORMALS

268 진도군 Jindogun

계절 Season		봄 Spring (3월 ~ 5월)	여름 Summer (6월 ~ 8월)	가을 Autumn (9월 ~ 11월)	겨울 Winter (12월 ~ 2월)
기온°C Temperature	평균 Mean	12.1	24.2	16.1	3.2
	최고 Max	17.5	28.4	21.2	7.5
	최저 Min	6.8	20.9	11.5	-1.0
평균풍속(m/s) Mean Wind Speed		2.4	1.9	1.9	2.7
강수량(mm) Precipitation		348.0	621.8	283.4	123.7

400 강남 Gangnam

계절 Season		봄 Spring (3월 ~ 5월)	여름 Summer (6월 ~ 8월)	가을 Autumn (9월 ~ 11월)	겨울 Winter (12월 ~ 2월)
기온°C Temperature	평균 Mean	13.1	25.5	15.4	0.3
	최고 Max	18.2	29.8	19.9	4.3
	최저 Min	8.8	22.1	11.7	-3.2
평균풍속(m/s) Mean Wind Speed		2.0	1.7	1.5	1.7
강수량(mm) Precipitation		189.1	832.0	243.8	55.7

401 서초 Seocho

계절 Season		봄 Spring (3월 ~ 5월)	여름 Summer (6월 ~ 8월)	가을 Autumn (9월 ~ 11월)	겨울 Winter (12월 ~ 2월)
기온°C Temperature	평균 Mean	13.2	25.7	15.5	0.4
	최고 Max	18.7	30.6	20.4	4.4
	최저 Min	8.5	22.0	11.5	-3.2
평균풍속(m/s) Mean Wind Speed		1.6	1.3	1.2	1.5
강수량(mm) Precipitation		192.5	808.0	242.2	61.8

402 강동 Gangdong

계절 Season		봄 Spring (3월 ~ 5월)	여름 Summer (6월 ~ 8월)	가을 Autumn (9월 ~ 11월)	겨울 Winter (12월 ~ 2월)
기온°C Temperature	평균 Mean	12.7	25.1	14.5	-0.6
	최고 Max	18.6	29.8	19.8	4.2
	최저 Min	7.4	21.2	10.0	-5.0
평균풍속(m/s) Mean Wind Speed		1.7	1.5	1.3	1.3
강수량(mm) Precipitation		171.3	861.1	241.1	54.8

403 송파 Songpa

계절 Season		봄 Spring (3월 ~ 5월)	여름 Summer (6월 ~ 8월)	가을 Autumn (9월 ~ 11월)	겨울 Winter (12월 ~ 2월)
기온°C Temperature	평균 Mean	13.5	25.5	15.7	0.7
	최고 Max	18.7	30.0	20.2	4.7
	최저 Min	8.9	22.0	11.6	-2.9
평균풍속(m/s) Mean Wind Speed		1.9	1.7	1.5	1.7
강수량(mm) Precipitation		187.0	820.3	233.1	53.1

404 강서 Gangseo

계절 Season		봄 Spring (3월 ~ 5월)	여름 Summer (6월 ~ 8월)	가을 Autumn (9월 ~ 11월)	겨울 Winter (12월 ~ 2월)
기온°C Temperature	평균 Mean	12.3	24.8	15.0	-0.3
	최고 Max	17.4	29.0	19.4	3.8
	최저 Min	8.0	21.4	11.1	-4.0
평균풍속(m/s) Mean Wind Speed		2.0	1.9	1.6	1.6
강수량(mm) Precipitation		181.0	761.3	230.5	53.2

405 양천 Yangcheon

계절 Season		봄 Spring (3월 ~ 5월)	여름 Summer (6월 ~ 8월)	가을 Autumn (9월 ~ 11월)	겨울 Winter (12월 ~ 2월)
기온°C Temperature	평균 Mean	13.0	25.7	15.8	0.3
	최고 Max	18.4	30.1	20.2	4.3
	최저 Min	8.8	22.3	12.1	-3.2
평균풍속(m/s) Mean Wind Speed		1.7	1.5	1.3	1.4
강수량(mm) Precipitation		189.4	742.4	219.6	55.6

406 도봉 Dobong

계절 Season		봄 Spring (3월 ~ 5월)	여름 Summer (6월 ~ 8월)	가을 Autumn (9월 ~ 11월)	겨울 Winter (12월 ~ 2월)
기온°C Temperature	평균 Mean	12.2	24.5	13.8	-0.9
	최고 Max	18.2	29.5	19.7	4.1
	최저 Min	6.5	20.4	8.9	-5.7
평균풍속(m/s) Mean Wind Speed		1.4	1.0	0.9	1.1
강수량(mm) Precipitation		217.7	940.1	252.4	61.4

계절별평년값  
SEASONAL NORMALS

407 노원 Nowon

요소 Element		계절 Season		봄 Spring (3월 ~ 5월)	여름 Summer (6월 ~ 8월)	가을 Autumn (9월 ~ 11월)	겨울 Winter (12월 ~ 2월)
		평균 Mean	최고 Max	최저 Min			
기온°C Temperature	평균 Mean	11.9	24.3	13.4	-1.5		
	최고 Max	18.4	29.5	19.6	4.1		
	최저 Min	5.4	19.9	7.8	-6.9		
평균풍속(m/s) Mean Wind Speed		1.9	1.4	1.3	1.6		
강수량(mm) Precipitation		196.1	882.8	225.4	56.6		

408 동대문 Dongdaemun

요소 Element		계절 Season		봄 Spring (3월 ~ 5월)	여름 Summer (6월 ~ 8월)	가을 Autumn (9월 ~ 11월)	겨울 Winter (12월 ~ 2월)
		평균 Mean	최고 Max	최저 Min			
기온°C Temperature	평균 Mean	13.3	25.5	15.4	0.5		
	최고 Max	18.5	30.1	20.2	4.6		
	최저 Min	8.7	21.9	11.4	-3.2		
평균풍속(m/s) Mean Wind Speed		2.1	1.9	1.6	1.7		
강수량(mm) Precipitation		199.5	857.7	241.6	57.3		

409 중랑 Jungrang

요소 Element		계절 Season		봄 Spring (3월 ~ 5월)	여름 Summer (6월 ~ 8월)	가을 Autumn (9월 ~ 11월)	겨울 Winter (12월 ~ 2월)
		평균 Mean	최고 Max	최저 Min			
기온°C Temperature	평균 Mean	13.2	25.6	15.4	0.2		
	최고 Max	18.4	29.8	19.8	4.2		
	최저 Min	8.8	22.1	11.3	-3.6		
평균풍속(m/s) Mean Wind Speed		2.4	2.2	1.9	1.9		
강수량(mm) Precipitation		193.8	853.1	235.8	61.9		

410 기상청 Gisangcheong

요소 Element		계절 Season		봄 Spring (3월 ~ 5월)	여름 Summer (6월 ~ 8월)	가을 Autumn (9월 ~ 11월)	겨울 Winter (12월 ~ 2월)
		평균 Mean	최고 Max	최저 Min			
기온°C Temperature	평균 Mean	12.8	25.0	15.4	0.4		
	최고 Max	18.0	29.2	19.7	4.3		
	최저 Min	8.4	21.5	11.5	-3.1		
평균풍속(m/s) Mean Wind Speed		1.7	1.5	1.3	1.5		
강수량(mm) Precipitation		200.8	776.3	243.2	57.8		

411 마포 Mapo

요소 Element		계절 Season		봄 Spring (3월 ~ 5월)	여름 Summer (6월 ~ 8월)	가을 Autumn (9월 ~ 11월)	겨울 Winter (12월 ~ 2월)
		평균 Mean	최고 Max	최저 Min			
기온°C Temperature	평균 Mean	12.8	25.3	15.5	0.2		
	최고 Max	18.2	29.6	19.8	4.2		
	최저 Min	8.7	21.8	11.8	-3.3		
평균풍속(m/s) Mean Wind Speed		2.5	2.2	2.1	2.4		
강수량(mm) Precipitation		177.6	806.6	233.8	53.8		

412 서대문 Seodaemun

요소 Element		계절 Season		봄 Spring (3월 ~ 5월)	여름 Summer (6월 ~ 8월)	가을 Autumn (9월 ~ 11월)	겨울 Winter (12월 ~ 2월)
		평균 Mean	최고 Max	최저 Min			
기온°C Temperature	평균 Mean	12.0	24.2	14.3	-0.8		
	최고 Max	18.1	29.3	19.8	4.0		
	최저 Min	7.0	20.5	10.0	-4.8		
평균풍속(m/s) Mean Wind Speed		1.7	1.3	1.4	1.8		
강수량(mm) Precipitation		190.7	760.1	225.0	57.7		

413 광진 Gwangjin

요소 Element		계절 Season		봄 Spring (3월 ~ 5월)	여름 Summer (6월 ~ 8월)	가을 Autumn (9월 ~ 11월)	겨울 Winter (12월 ~ 2월)
		평균 Mean	최고 Max	최저 Min			
기온°C Temperature	평균 Mean	13.1	25.4	15.3	0.4		
	최고 Max	18.4	29.9	19.9	4.4		
	최저 Min	8.6	21.8	11.2	-3.3		
평균풍속(m/s) Mean Wind Speed		2.1	1.7	1.6	1.8		
강수량(mm) Precipitation		177.4	824.1	249.7	55.1		

414 성북 Seongbuk

요소 Element		계절 Season		봄 Spring (3월 ~ 5월)	여름 Summer (6월 ~ 8월)	가을 Autumn (9월 ~ 11월)	겨울 Winter (12월 ~ 2월)
		평균 Mean	최고 Max	최저 Min			
기온°C Temperature	평균 Mean	12.1	24.5	14.4	-0.8		
	최고 Max	17.3	28.8	19.0	3.3		
	최저 Min	7.5	21.0	10.4	-4.5		
평균풍속(m/s) Mean Wind Speed		1.9	1.7	1.5	1.5		
강수량(mm) Precipitation		206.8	886.5	234.0	56.8		

계절별평년값  
SEASONAL NORMALS

415 용산 Yongsan

계절 Season		봄 Spring (3월 ~ 5월)	여름 Summer (6월 ~ 8월)	가을 Autumn (9월 ~ 11월)	겨울 Winter (12월 ~ 2월)
기온°C Temperature	평균 Mean	13.1	25.7	15.6	0.2
	최고 Max	18.2	30.1	20.0	4.1
	최저 Min	8.7	22.2	11.7	-3.3
평균풍속(m/s) Mean Wind Speed		1.9	1.9	1.6	1.5
강수량(mm) Precipitation		178.3	762.8	235.2	59.9

416 은평 Eunhyeong

계절 Season		봄 Spring (3월 ~ 5월)	여름 Summer (6월 ~ 8월)	가을 Autumn (9월 ~ 11월)	겨울 Winter (12월 ~ 2월)
기온°C Temperature	평균 Mean	11.7	24.3	14.1	-1.1
	최고 Max	17.5	28.9	19.4	3.8
	최저 Min	6.5	20.5	9.4	-5.6
평균풍속(m/s) Mean Wind Speed		1.9	1.6	1.5	1.6
강수량(mm) Precipitation		176.4	787.0	209.2	51.2

417 금천 Geumcheon

계절 Season		봄 Spring (3월 ~ 5월)	여름 Summer (6월 ~ 8월)	가을 Autumn (9월 ~ 11월)	겨울 Winter (12월 ~ 2월)
기온°C Temperature	평균 Mean	12.6	24.9	15.5	0.6
	최고 Max	17.4	28.8	19.6	4.3
	최저 Min	8.6	21.7	12.0	-2.7
평균풍속(m/s) Mean Wind Speed		2.1	2.1	1.7	1.7
강수량(mm) Precipitation		191.5	772.6	248.7	55.0

419 중구 Jong-gu

계절 Season		봄 Spring (3월 ~ 5월)	여름 Summer (6월 ~ 8월)	가을 Autumn (9월 ~ 11월)	겨울 Winter (12월 ~ 2월)
기온°C Temperature	평균 Mean	11.5	23.8	13.8	-1.6
	최고 Max	17.3	28.7	18.4	2.5
	최저 Min	7.2	20.3	10.2	-5.0
평균풍속(m/s) Mean Wind Speed		2.2	1.7	2.4	2.6
강수량(mm) Precipitation		174.6	711.5	183.6	47.0

421 성동 Seongdong

계절 Season		봄 Spring (3월 ~ 5월)	여름 Summer (6월 ~ 8월)	가을 Autumn (9월 ~ 11월)	겨울 Winter (12월 ~ 2월)
기온°C Temperature	평균 Mean	13.2	25.3	15.7	0.7
	최고 Max	18.0	29.4	19.8	4.4
	최저 Min	9.0	22.0	12.0	-2.7
평균풍속(m/s) Mean Wind Speed		2.6	2.2	2.0	2.2
강수량(mm) Precipitation		173.2	810.8	229.3	53.6

423 구로 Guro

계절 Season		봄 Spring (3월 ~ 5월)	여름 Summer (6월 ~ 8월)	가을 Autumn (9월 ~ 11월)	겨울 Winter (12월 ~ 2월)
기온°C Temperature	평균 Mean	12.1	24.7	14.7	-0.4
	최고 Max	17.7	29.4	19.7	3.9
	최저 Min	7.3	21.1	10.5	-4.5
평균풍속(m/s) Mean Wind Speed		2.2	2.0	1.8	1.8
강수량(mm) Precipitation		199.3	747.4	253.1	57.9

424 강북 Gangbuk

계절 Season		봄 Spring (3월 ~ 5월)	여름 Summer (6월 ~ 8월)	가을 Autumn (9월 ~ 11월)	겨울 Winter (12월 ~ 2월)
기온°C Temperature	평균 Mean	13.1	25.5	15.3	0.0
	최고 Max	18.3	30.1	20.0	4.1
	최저 Min	8.5	22.0	11.2	-3.7
평균풍속(m/s) Mean Wind Speed		2.0	1.7	1.5	1.7
강수량(mm) Precipitation		218.2	904.9	254.0	61.2

425 남현 Namhyeon

계절 Season		봄 Spring (3월 ~ 5월)	여름 Summer (6월 ~ 8월)	가을 Autumn (9월 ~ 11월)	겨울 Winter (12월 ~ 2월)
기온°C Temperature	평균 Mean	12.0	24.3	14.1	-0.7
	최고 Max	17.7	29.0	18.9	3.6
	최저 Min	6.9	20.5	10.0	-4.9
평균풍속(m/s) Mean Wind Speed		1.4	1.1	1.2	1.4
강수량(mm) Precipitation		211.5	876.1	261.5	81.8



계절별평년값  
SEASONAL NORMALS

433 부천 Bucheon

계절 Season		봄 Spring (3월 ~ 5월)	여름 Summer (6월 ~ 8월)	가을 Autumn (9월 ~ 11월)	겨울 Winter (12월 ~ 2월)
기온°C Temperature	평균 Mean	12.5	25.1	15.5	0.3
	최고 Max	17.4	29.2	19.9	4.2
	최저 Min	8.3	21.8	11.4	-3.3
평균풍속(m/s) Mean Wind Speed		1.5	1.3	1.1	1.1
강수량(mm) Precipitation		187.8	709.3	252.7	51.7

434 안양 Anyang

계절 Season		봄 Spring (3월 ~ 5월)	여름 Summer (6월 ~ 8월)	가을 Autumn (9월 ~ 11월)	겨울 Winter (12월 ~ 2월)
기온°C Temperature	평균 Mean	12.3	24.9	15.1	0.0
	최고 Max	17.2	28.8	19.3	3.9
	최저 Min	8.1	21.7	11.3	-3.5
평균풍속(m/s) Mean Wind Speed		2.4	2.1	2.0	2.3
강수량(mm) Precipitation		198.3	781.3	253.5	60.3

437 광명 Gwangmyeong

계절 Season		봄 Spring (3월 ~ 5월)	여름 Summer (6월 ~ 8월)	가을 Autumn (9월 ~ 11월)	겨울 Winter (12월 ~ 2월)
기온°C Temperature	평균 Mean	12.7	25.3	15.9	0.4
	최고 Max	17.7	29.5	20.0	4.2
	최저 Min	8.6	22.1	12.3	-2.9
평균풍속(m/s) Mean Wind Speed		2.2	2.1	1.8	1.9
강수량(mm) Precipitation		199.1	770.2	260.1	57.0

438 군포 Gunpo

계절 Season		봄 Spring (3월 ~ 5월)	여름 Summer (6월 ~ 8월)	가을 Autumn (9월 ~ 11월)	겨울 Winter (12월 ~ 2월)
기온°C Temperature	평균 Mean	12.5	25.0	15.3	0.3
	최고 Max	17.7	29.2	19.8	4.4
	최저 Min	8.1	21.7	11.6	-3.3
평균풍속(m/s) Mean Wind Speed		1.8	1.5	1.2	1.4
강수량(mm) Precipitation		206.7	801.9	251.0	66.4

441 김포 Gimpo

계절 Season		봄 Spring (3월 ~ 5월)	여름 Summer (6월 ~ 8월)	가을 Autumn (9월 ~ 11월)	겨울 Winter (12월 ~ 2월)
기온°C Temperature	평균 Mean	11.2	24.1	13.9	-1.7
	최고 Max	16.7	28.5	19.1	3.0
	최저 Min	6.4	20.7	9.5	-6.1
평균풍속(m/s) Mean Wind Speed		2.1	1.7	1.3	1.5
강수량(mm) Precipitation		180.9	707.4	225.7	44.2

444 하남 Hanam

계절 Season		봄 Spring (3월 ~ 5월)	여름 Summer (6월 ~ 8월)	가을 Autumn (9월 ~ 11월)	겨울 Winter (12월 ~ 2월)
기온°C Temperature	평균 Mean	12.3	24.7	14.1	-0.8
	최고 Max	18.6	29.6	19.9	4.2
	최저 Min	6.6	20.7	9.4	-5.4
평균풍속(m/s) Mean Wind Speed		1.1	0.8	0.8	0.9
강수량(mm) Precipitation		155.0	713.1	196.8	43.5

445 의왕 Uiwang

계절 Season		봄 Spring (3월 ~ 5월)	여름 Summer (6월 ~ 8월)	가을 Autumn (9월 ~ 11월)	겨울 Winter (12월 ~ 2월)
기온°C Temperature	평균 Mean	11.1	23.8	13.7	-1.2
	최고 Max	17.0	28.5	18.8	3.4
	최저 Min	5.8	20.1	9.1	-5.6
평균풍속(m/s) Mean Wind Speed		1.3	1.0	0.9	1.1
강수량(mm) Precipitation		195.4	813.9	245.1	57.9

504 포천 Pocheon

계절 Season		봄 Spring (3월 ~ 5월)	여름 Summer (6월 ~ 8월)	가을 Autumn (9월 ~ 11월)	겨울 Winter (12월 ~ 2월)
기온°C Temperature	평균 Mean	11.3	24.2	12.6	-2.7
	최고 Max	18.3	29.7	19.4	3.6
	최저 Min	4.7	19.9	7.0	-8.3
평균풍속(m/s) Mean Wind Speed		1.7	1.4	1.2	1.2
강수량(mm) Precipitation		188.5	903.4	224.8	50.8

계절별평년값  
SEASONAL NORMALS

505 가평조종 Gapyeongjojong

계절 Season		봄 Spring (3월 ~ 5월)	여름 Summer (6월 ~ 8월)	가을 Autumn (9월 ~ 11월)	겨울 Winter (12월 ~ 2월)
기온°C Temperature	평균 Mean	10.1	22.8	11.2	-3.6
	최고 Max	17.7	28.7	18.5	2.7
	최저 Min	3.0	18.2	5.7	-9.4
평균풍속(m/s) Mean Wind Speed		1.5	1.0	1.0	1.2
강수량(mm) Precipitation		200.7	894.4	217.0	61.1

510 영등포 Yeongdeungpo

계절 Season		봄 Spring (3월 ~ 5월)	여름 Summer (6월 ~ 8월)	가을 Autumn (9월 ~ 11월)	겨울 Winter (12월 ~ 2월)
기온°C Temperature	평균 Mean	13.2	25.6	15.9	0.5
	최고 Max	18.2	30.0	20.2	4.3
	최저 Min	9.2	22.5	12.5	-2.9
평균풍속(m/s) Mean Wind Speed		1.9	1.7	1.5	1.5
강수량(mm) Precipitation		174.0	775.0	227.9	50.3

512 인천연수 Incheonyeonsu

계절 Season		봄 Spring (3월 ~ 5월)	여름 Summer (6월 ~ 8월)	가을 Autumn (9월 ~ 11월)	겨울 Winter (12월 ~ 2월)
기온°C Temperature	평균 Mean	11.6	24.6	15.2	0.0
	최고 Max	16.8	28.9	20.1	4.2
	최저 Min	7.2	21.2	10.8	-4.2
평균풍속(m/s) Mean Wind Speed		2.0	1.7	1.6	1.7
강수량(mm) Precipitation		173.9	649.9	209.8	51.5

516 안성 Ansung

계절 Season		봄 Spring (3월 ~ 5월)	여름 Summer (6월 ~ 8월)	가을 Autumn (9월 ~ 11월)	겨울 Winter (12월 ~ 2월)
기온°C Temperature	평균 Mean	12.0	24.8	14.1	-0.8
	최고 Max	18.6	29.8	20.1	4.5
	최저 Min	6.0	20.8	9.1	-5.7
평균풍속(m/s) Mean Wind Speed		1.5	1.2	1.1	1.2
강수량(mm) Precipitation		176.0	715.4	241.2	61.4

517 간성 Gansung

계절 Season		봄 Spring (3월 ~ 5월)	여름 Summer (6월 ~ 8월)	가을 Autumn (9월 ~ 11월)	겨울 Winter (12월 ~ 2월)
기온°C Temperature	평균 Mean	11.1	22.3	13.7	0.7
	최고 Max	16.3	26.3	18.7	5.3
	최저 Min	6.0	18.9	9.0	-4.0
평균풍속(m/s) Mean Wind Speed		2.0	1.3	1.7	2.1
강수량(mm) Precipitation		205.9	711.4	385.5	97.1

526 평창 Pyeongchang

계절 Season		봄 Spring (3월 ~ 5월)	여름 Summer (6월 ~ 8월)	가을 Autumn (9월 ~ 11월)	겨울 Winter (12월 ~ 2월)
기온°C Temperature	평균 Mean	10.2	22.2	11.5	-3.2
	최고 Max	17.4	28.0	18.3	3.5
	최저 Min	3.6	17.9	6.3	-8.9
평균풍속(m/s) Mean Wind Speed		1.4	1.1	1.0	1.1
강수량(mm) Precipitation		191.6	703.5	220.3	66.2

532 의정부 Uijeongbu

계절 Season		봄 Spring (3월 ~ 5월)	여름 Summer (6월 ~ 8월)	가을 Autumn (9월 ~ 11월)	겨울 Winter (12월 ~ 2월)
기온°C Temperature	평균 Mean	11.4	24.1	13.1	-1.8
	최고 Max	18.0	29.2	19.3	3.6
	최저 Min	5.4	19.9	7.9	-7.0
평균풍속(m/s) Mean Wind Speed		1.3	1.0	0.9	1.0
강수량(mm) Precipitation		205.3	952.3	236.8	60.7

536 횡성 Hwoingseong

계절 Season		봄 Spring (3월 ~ 5월)	여름 Summer (6월 ~ 8월)	가을 Autumn (9월 ~ 11월)	겨울 Winter (12월 ~ 2월)
기온°C Temperature	평균 Mean	11.0	23.7	12.3	-2.6
	최고 Max	18.9	29.6	19.6	4.1
	최저 Min	4.2	19.2	6.9	-8.5
평균풍속(m/s) Mean Wind Speed		1.5	1.0	1.0	1.1
강수량(mm) Precipitation		207.0	821.2	243.8	58.4

계절별평년값  
SEASONAL NORMALS

540 고양 Goyang

요소 Element		계절 Season	봄 Spring	여름 Summer	가을 Autumn	겨울 Winter
			(3월 ~ 5월)	(6월 ~ 8월)	(9월 ~ 11월)	(12월 ~ 2월)
기온°C Temperature	평균 Mean		11.5	24.1	13.6	-1.7
	최고 Max		18.3	29.7	20.0	4.0
	최저 Min		5.4	19.8	8.1	-7.0
평균풍속(m/s) Mean Wind Speed			1.6	1.1	1.1	1.4
강수량(mm) Precipitation			169.4	741.1	200.9	44.3

541 남양주 Nayangju

요소 Element		계절 Season	봄 Spring	여름 Summer	가을 Autumn	겨울 Winter
			(3월 ~ 5월)	(6월 ~ 8월)	(9월 ~ 11월)	(12월 ~ 2월)
기온°C Temperature	평균 Mean		11.3	24.0	12.7	-2.0
	최고 Max		18.5	29.4	19.7	4.4
	최저 Min		4.4	19.4	7.0	-7.9
평균풍속(m/s) Mean Wind Speed			1.5	1.0	0.9	1.1
강수량(mm) Precipitation			186.1	881.8	230.7	58.7

545 안산 Ansan

요소 Element		계절 Season	봄 Spring	여름 Summer	가을 Autumn	겨울 Winter
			(3월 ~ 5월)	(6월 ~ 8월)	(9월 ~ 11월)	(12월 ~ 2월)
기온°C Temperature	평균 Mean		10.8	23.9	13.4	-1.6
	최고 Max		17.4	29.1	19.8	4.0
	최저 Min		4.6	19.6	7.8	-7.3
평균풍속(m/s) Mean Wind Speed			2.1	1.5	1.4	1.7
강수량(mm) Precipitation			179.6	648.3	216.2	58.9

546 경기광주 Gyeonggiwangju

요소 Element		계절 Season	봄 Spring	여름 Summer	가을 Autumn	겨울 Winter
			(3월 ~ 5월)	(6월 ~ 8월)	(9월 ~ 11월)	(12월 ~ 2월)
기온°C Temperature	평균 Mean		11.4	23.9	13.2	-1.7
	최고 Max		18.1	29.1	19.3	3.8
	최저 Min		5.4	19.9	8.4	-6.6
평균풍속(m/s) Mean Wind Speed			1.8	1.5	1.5	1.5
강수량(mm) Precipitation			194.4	810.1	242.2	61.0

548 여주 Yeosu

요소 Element		계절 Season	봄 Spring	여름 Summer	가을 Autumn	겨울 Winter
			(3월 ~ 5월)	(6월 ~ 8월)	(9월 ~ 11월)	(12월 ~ 2월)
기온°C Temperature	평균 Mean		11.6	24.0	12.8	-2.0
	최고 Max		18.9	29.4	19.2	3.8
	최저 Min		5.2	19.8	7.7	-7.1
평균풍속(m/s) Mean Wind Speed			1.7	1.1	1.0	1.3
강수량(mm) Precipitation			166.3	705.3	243.6	56.8

549 용인 Yongin

요소 Element		계절 Season	봄 Spring	여름 Summer	가을 Autumn	겨울 Winter
			(3월 ~ 5월)	(6월 ~ 8월)	(9월 ~ 11월)	(12월 ~ 2월)
기온°C Temperature	평균 Mean		11.2	23.8	12.8	-1.6
	최고 Max		18.0	29.0	19.4	4.3
	최저 Min		4.9	19.6	7.7	-6.9
평균풍속(m/s) Mean Wind Speed			1.7	1.3	1.1	1.3
강수량(mm) Precipitation			205.3	788.4	228.0	69.2

550 오산 Osan

요소 Element		계절 Season	봄 Spring	여름 Summer	가을 Autumn	겨울 Winter
			(3월 ~ 5월)	(6월 ~ 8월)	(9월 ~ 11월)	(12월 ~ 2월)
기온°C Temperature	평균 Mean		11.6	24.3	14.0	-1.0
	최고 Max		18.4	29.8	20.0	4.4
	최저 Min		5.8	20.4	9.1	-5.8
평균풍속(m/s) Mean Wind Speed			1.6	1.2	1.1	1.3
강수량(mm) Precipitation			202.8	714.5	229.5	57.1

551 평택 Pyeongtak

요소 Element		계절 Season	봄 Spring	여름 Summer	가을 Autumn	겨울 Winter
			(3월 ~ 5월)	(6월 ~ 8월)	(9월 ~ 11월)	(12월 ~ 2월)
기온°C Temperature	평균 Mean		12.3	24.9	14.7	-0.3
	최고 Max		18.3	29.9	20.2	4.5
	최저 Min		6.5	21.0	9.5	-5.2
평균풍속(m/s) Mean Wind Speed			2.0	1.7	1.5	1.7
강수량(mm) Precipitation			176.5	667.2	237.3	62.5

계절별평년값  
SEASONAL NORMALS

555 화천 Hwacheon

계절 Season		봄 Spring (3월 ~ 5월)	여름 Summer (6월 ~ 8월)	가을 Autumn (9월 ~ 11월)	겨울 Winter (12월 ~ 2월)
기온°C Temperature	평균 Mean	10.6	23.2	11.7	-3.6
	최고 Max	18.6	29.5	19.2	3.7
	최저 Min	3.7	18.7	6.6	-9.3
평균풍속(m/s) Mean Wind Speed		1.4	0.9	1.0	1.1
강수량(mm) Precipitation		182.3	826.1	198.5	50.0

556 양구 Yanggu

계절 Season		봄 Spring (3월 ~ 5월)	여름 Summer (6월 ~ 8월)	가을 Autumn (9월 ~ 11월)	겨울 Winter (12월 ~ 2월)
기온°C Temperature	평균 Mean	10.1	22.6	11.2	-4.0
	최고 Max	18.0	29.0	18.7	3.3
	최저 Min	3.3	18.3	6.2	-9.9
평균풍속(m/s) Mean Wind Speed		1.4	1.0	0.9	1.0
강수량(mm) Precipitation		169.7	743.3	207.1	45.9

565 시흥 Siheung

계절 Season		봄 Spring (3월 ~ 5월)	여름 Summer (6월 ~ 8월)	가을 Autumn (9월 ~ 11월)	겨울 Winter (12월 ~ 2월)
기온°C Temperature	평균 Mean	11.7	24.6	14.8	-0.4
	최고 Max	17.0	29.0	19.8	4.2
	최저 Min	7.0	21.1	10.2	-4.8
평균풍속(m/s) Mean Wind Speed		2.0	1.7	1.5	1.6
강수량(mm) Precipitation		168.4	682.4	216.6	56.3

569 구리 Guri

계절 Season		봄 Spring (3월 ~ 5월)	여름 Summer (6월 ~ 8월)	가을 Autumn (9월 ~ 11월)	겨울 Winter (12월 ~ 2월)
기온°C Temperature	평균 Mean	12.4	24.8	14.2	-0.8
	최고 Max	18.3	29.6	19.7	4.0
	최저 Min	6.9	20.9	9.7	-5.3
평균풍속(m/s) Mean Wind Speed		1.6	1.4	1.3	1.4
강수량(mm) Precipitation		192.6	859.3	225.3	52.0

570 금곡 Geumgok

계절 Season		봄 Spring (3월 ~ 5월)	여름 Summer (6월 ~ 8월)	가을 Autumn (9월 ~ 11월)	겨울 Winter (12월 ~ 2월)
기온°C Temperature	평균 Mean	11.0	23.6	13.9	-1.2
	최고 Max	16.7	28.2	19.2	3.6
	최저 Min	6.2	20.1	9.5	-5.7
평균풍속(m/s) Mean Wind Speed		1.6	1.3	1.2	1.3
강수량(mm) Precipitation		172.5	691.7	217.3	54.1

571 화성 Hwasung

계절 Season		봄 Spring (3월 ~ 5월)	여름 Summer (6월 ~ 8월)	가을 Autumn (9월 ~ 11월)	겨울 Winter (12월 ~ 2월)
기온°C Temperature	평균 Mean	11.3	24.1	14.5	-0.5
	최고 Max	17.1	28.7	19.6	4.0
	최저 Min	6.3	20.5	10.1	-4.9
평균풍속(m/s) Mean Wind Speed		1.6	1.3	1.2	1.3
강수량(mm) Precipitation		168.0	662.2	218.1	53.4

572 성남 Seongnam

계절 Season		봄 Spring (3월 ~ 5월)	여름 Summer (6월 ~ 8월)	가을 Autumn (9월 ~ 11월)	겨울 Winter (12월 ~ 2월)
기온°C Temperature	평균 Mean	12.7	25.2	14.7	-0.2
	최고 Max	18.5	29.8	19.9	4.3
	최저 Min	7.4	21.3	10.2	-4.4
평균풍속(m/s) Mean Wind Speed		1.5	1.2	1.1	1.3
강수량(mm) Precipitation		186.0	807.5	221.5	59.4

590 과천 Gwacheon

계절 Season		봄 Spring (3월 ~ 5월)	여름 Summer (6월 ~ 8월)	가을 Autumn (9월 ~ 11월)	겨울 Winter (12월 ~ 2월)
기온°C Temperature	평균 Mean	11.9	24.5	14.1	-0.8
	최고 Max	18.1	29.5	19.8	4.4
	최저 Min	6.4	20.5	9.2	-5.5
평균풍속(m/s) Mean Wind Speed		2.1	1.7	1.5	1.6
강수량(mm) Precipitation		190.3	830.2	235.3	56.9

계절별평년값  
SEASONAL NORMALS

595 진부령 Jinburyeong

요소 Element		계절 Season			
		봄 Spring (3월 ~ 5월)	여름 Summer (6월 ~ 8월)	가을 Autumn (9월 ~ 11월)	겨울 Winter (12월 ~ 2월)
기온°C Temperature	평균 Mean	8.4	20.1	10.3	-3.9
	최고 Max	14.0	24.5	15.2	0.6
	최저 Min	3.3	16.7	5.9	-8.1
평균풍속(m/s) Mean Wind Speed		3.2	2.4	2.7	3.6
강수량(mm) Precipitation		242.9	809.2	415.2	95.7

598 양주 Yangju

요소 Element		계절 Season			
		봄 Spring (3월 ~ 5월)	여름 Summer (6월 ~ 8월)	가을 Autumn (9월 ~ 11월)	겨울 Winter (12월 ~ 2월)
기온°C Temperature	평균 Mean	11.0	24.1	12.6	-2.9
	최고 Max	17.9	29.4	19.5	3.4
	최저 Min	4.4	19.6	6.8	-8.7
평균풍속(m/s) Mean Wind Speed		1.7	1.4	1.0	1.2
강수량(mm) Precipitation		189.9	836.0	235.3	55.9

601 단양 Dangyang

요소 Element		계절 Season			
		봄 Spring (3월 ~ 5월)	여름 Summer (6월 ~ 8월)	가을 Autumn (9월 ~ 11월)	겨울 Winter (12월 ~ 2월)
기온°C Temperature	평균 Mean	11.6	23.9	12.8	-1.8
	최고 Max	18.6	29.6	19.3	4.0
	최저 Min	5.4	19.6	8.2	-6.7
평균풍속(m/s) Mean Wind Speed		1.0	0.9	0.8	0.8
강수량(mm) Precipitation		169.9	615.2	210.0	52.9

602 진천 Jincheon

요소 Element		계절 Season			
		봄 Spring (3월 ~ 5월)	여름 Summer (6월 ~ 8월)	가을 Autumn (9월 ~ 11월)	겨울 Winter (12월 ~ 2월)
기온°C Temperature	평균 Mean	11.6	23.6	12.9	-1.1
	최고 Max	18.8	29.0	19.8	4.9
	최저 Min	5.0	19.2	7.7	-6.4
평균풍속(m/s) Mean Wind Speed		1.5	1.1	1.0	1.2
강수량(mm) Precipitation		199.9	711.9	255.1	66.3

603 괴산 Goesan

요소 Element		계절 Season			
		봄 Spring (3월 ~ 5월)	여름 Summer (6월 ~ 8월)	가을 Autumn (9월 ~ 11월)	겨울 Winter (12월 ~ 2월)
기온°C Temperature	평균 Mean	11.2	23.6	12.4	-1.9
	최고 Max	18.5	29.0	19.5	4.7
	최저 Min	4.3	19.1	7.0	-7.6
평균풍속(m/s) Mean Wind Speed		1.4	1.1	0.9	1.0
강수량(mm) Precipitation		219.9	734.6	253.6	77.4

604 옥천 Okcheon

요소 Element		계절 Season			
		봄 Spring (3월 ~ 5월)	여름 Summer (6월 ~ 8월)	가을 Autumn (9월 ~ 11월)	겨울 Winter (12월 ~ 2월)
기온°C Temperature	평균 Mean	11.8	24.2	13.2	-0.7
	최고 Max	19.0	29.6	19.9	5.3
	최저 Min	5.3	19.9	8.1	-5.9
평균풍속(m/s) Mean Wind Speed		1.4	1.0	0.9	1.1
강수량(mm) Precipitation		196.8	690.8	234.1	76.8

608 홍북 Hongbuk

요소 Element		계절 Season			
		봄 Spring (3월 ~ 5월)	여름 Summer (6월 ~ 8월)	가을 Autumn (9월 ~ 11월)	겨울 Winter (12월 ~ 2월)
기온°C Temperature	평균 Mean	11.3	23.9	13.7	-0.6
	최고 Max	18.2	29.1	19.8	4.8
	최저 Min	5.2	19.7	8.4	-5.5
평균풍속(m/s) Mean Wind Speed		2.0	1.6	1.3	1.5
강수량(mm) Precipitation		211.1	658.0	276.3	81.5

611 세종연서 Sejongyeonseo

요소 Element		계절 Season			
		봄 Spring (3월 ~ 5월)	여름 Summer (6월 ~ 8월)	가을 Autumn (9월 ~ 11월)	겨울 Winter (12월 ~ 2월)
기온°C Temperature	평균 Mean	11.5	23.8	13.0	-1.1
	최고 Max	19.1	29.2	20.1	5.5
	최저 Min	5.2	19.6	7.8	-6.2
평균풍속(m/s) Mean Wind Speed		1.7	1.2	1.0	1.2
강수량(mm) Precipitation		205.5	677.7	244.9	75.7

계절별평년값  
SEASONAL NORMALS

612 공주 Gongju

요소 Element		계절 Season	봄 Spring (3월 ~ 5월)	여름 Summer (6월 ~ 8월)	가을 Autumn (9월 ~ 11월)	겨울 Winter (12월 ~ 2월)
기온°C Temperature	평균 Mean		12.1	24.6	13.8	-0.6
	최고 Max		19.1	29.9	20.3	5.3
	최저 Min		5.8	20.4	8.6	-5.8
평균풍속(m/s) Mean Wind Speed			1.6	1.3	1.1	1.2
강수량(mm) Precipitation			228.5	715.2	268.6	79.3

614 서천 Seocheon

요소 Element		계절 Season	봄 Spring (3월 ~ 5월)	여름 Summer (6월 ~ 8월)	가을 Autumn (9월 ~ 11월)	겨울 Winter (12월 ~ 2월)
기온°C Temperature	평균 Mean		11.1	24.2	14.3	0.4
	최고 Max		17.0	28.7	20.4	5.6
	최저 Min		5.7	20.9	9.3	-4.3
평균풍속(m/s) Mean Wind Speed			2.2	1.9	1.5	1.6
강수량(mm) Precipitation			212.6	634.5	242.8	85.4

615 논산 Nonsan

요소 Element		계절 Season	봄 Spring (3월 ~ 5월)	여름 Summer (6월 ~ 8월)	가을 Autumn (9월 ~ 11월)	겨울 Winter (12월 ~ 2월)
기온°C Temperature	평균 Mean		11.8	24.6	13.9	-0.2
	최고 Max		19.0	29.7	20.7	5.8
	최저 Min		5.4	20.6	8.4	-5.6
평균풍속(m/s) Mean Wind Speed			1.9	1.5	1.3	1.4
강수량(mm) Precipitation			215.7	685.1	229.5	80.9

616 당진 Dangjin

요소 Element		계절 Season	봄 Spring (3월 ~ 5월)	여름 Summer (6월 ~ 8월)	가을 Autumn (9월 ~ 11월)	겨울 Winter (12월 ~ 2월)
기온°C Temperature	평균 Mean		10.9	23.7	13.8	-0.5
	최고 Max		17.1	28.6	19.5	4.3
	최저 Min		5.6	20.0	9.0	-5.1
평균풍속(m/s) Mean Wind Speed			2.5	1.9	1.6	2.0
강수량(mm) Precipitation			187.7	675.6	234.8	66.8

618 청양 Cheongyang

요소 Element		계절 Season	봄 Spring (3월 ~ 5월)	여름 Summer (6월 ~ 8월)	가을 Autumn (9월 ~ 11월)	겨울 Winter (12월 ~ 2월)
기온°C Temperature	평균 Mean		10.9	23.8	13.0	-1.0
	최고 Max		18.0	29.0	19.8	4.9
	최저 Min		4.1	19.3	7.3	-6.7
평균풍속(m/s) Mean Wind Speed			1.5	1.2	1.1	1.1
강수량(mm) Precipitation			218.9	721.4	263.4	87.0

619 음성 Eumseong

요소 Element		계절 Season	봄 Spring (3월 ~ 5월)	여름 Summer (6월 ~ 8월)	가을 Autumn (9월 ~ 11월)	겨울 Winter (12월 ~ 2월)
기온°C Temperature	평균 Mean		10.8	23.6	12.1	-2.4
	최고 Max		18.7	29.3	19.7	4.4
	최저 Min		3.5	18.8	6.2	-8.4
평균풍속(m/s) Mean Wind Speed			1.8	1.3	1.2	1.5
강수량(mm) Precipitation			198.1	719.7	232.8	69.0

623 증평 Jeungpyeong

요소 Element		계절 Season	봄 Spring (3월 ~ 5월)	여름 Summer (6월 ~ 8월)	가을 Autumn (9월 ~ 11월)	겨울 Winter (12월 ~ 2월)
기온°C Temperature	평균 Mean		11.4	24.2	13.0	-1.6
	최고 Max		18.9	29.8	19.9	4.5
	최저 Min		4.7	19.8	7.6	-6.9
평균풍속(m/s) Mean Wind Speed			1.6	1.2	1.0	1.2
강수량(mm) Precipitation			187.4	674.5	224.5	66.0

627 태안 Taean

요소 Element		계절 Season	봄 Spring (3월 ~ 5월)	여름 Summer (6월 ~ 8월)	가을 Autumn (9월 ~ 11월)	겨울 Winter (12월 ~ 2월)
기온°C Temperature	평균 Mean		11.0	24.0	15.3	0.8
	최고 Max		16.3	28.4	20.0	4.8
	최저 Min		6.6	20.7	11.2	-2.9
평균풍속(m/s) Mean Wind Speed			2.1	1.9	1.7	1.9
강수량(mm) Precipitation			195.6	654.9	231.9	74.2

계절별평년값  
SEASONAL NORMALS

628 예산 Yesan

계절 Season		봄 Spring (3월 ~ 5월)	여름 Summer (6월 ~ 8월)	가을 Autumn (9월 ~ 11월)	겨울 Winter (12월 ~ 2월)
기온°C Temperature	평균 Mean	11.7	24.7	14.2	-0.6
	최고 Max	18.3	29.8	20.2	4.5
	최저 Min	5.9	20.7	9.1	-5.2
평균풍속(m/s) Mean Wind Speed		2.3	1.8	1.6	1.8
강수량(mm) Precipitation		178.5	652.4	258.5	68.3

634 아산 Asan

계절 Season		봄 Spring (3월 ~ 5월)	여름 Summer (6월 ~ 8월)	가을 Autumn (9월 ~ 11월)	겨울 Winter (12월 ~ 2월)
기온°C Temperature	평균 Mean	11.6	24.4	14.3	-0.4
	최고 Max	18.0	29.5	19.9	4.2
	최저 Min	6.3	20.8	9.4	-4.9
평균풍속(m/s) Mean Wind Speed		2.2	1.8	1.7	1.8
강수량(mm) Precipitation		169.7	668.8	235.3	58.4

636 계룡 Gyeryong

계절 Season		봄 Spring (3월 ~ 5월)	여름 Summer (6월 ~ 8월)	가을 Autumn (9월 ~ 11월)	겨울 Winter (12월 ~ 2월)
기온°C Temperature	평균 Mean	11.0	23.8	13.0	-1.2
	최고 Max	18.4	29.1	20.0	5.2
	최저 Min	3.8	19.3	7.2	-7.2
평균풍속(m/s) Mean Wind Speed		1.3	1.0	0.9	1.0
강수량(mm) Precipitation		238.9	813.5	261.3	86.9

642 문화 Munhwa

계절 Season		봄 Spring (3월 ~ 5월)	여름 Summer (6월 ~ 8월)	가을 Autumn (9월 ~ 11월)	겨울 Winter (12월 ~ 2월)
기온°C Temperature	평균 Mean	13.2	25.3	15.1	0.8
	최고 Max	19.6	30.3	20.7	5.9
	최저 Min	7.4	21.4	10.4	-3.5
평균풍속(m/s) Mean Wind Speed		1.5	1.2	1.0	1.1
강수량(mm) Precipitation		216.5	779.9	261.2	81.5

643 세천 Secheon

계절 Season		봄 Spring (3월 ~ 5월)	여름 Summer (6월 ~ 8월)	가을 Autumn (9월 ~ 11월)	겨울 Winter (12월 ~ 2월)
기온°C Temperature	평균 Mean	11.9	24.1	13.6	-0.6
	최고 Max	18.9	29.6	20.0	5.3
	최저 Min	5.2	19.8	8.4	-5.8
평균풍속(m/s) Mean Wind Speed		1.3	1.0	0.9	1.1
강수량(mm) Precipitation		198.7	723.4	242.4	74.3

648 장동 Jangdong

계절 Season		봄 Spring (3월 ~ 5월)	여름 Summer (6월 ~ 8월)	가을 Autumn (9월 ~ 11월)	겨울 Winter (12월 ~ 2월)
기온°C Temperature	평균 Mean	12.1	24.3	13.8	-0.3
	최고 Max	19.0	29.5	20.1	5.4
	최저 Min	5.8	20.1	8.8	-5.3
평균풍속(m/s) Mean Wind Speed		1.3	1.1	0.9	0.9
강수량(mm) Precipitation		199.5	735.6	239.8	69.5

649 부평 Bupyeong

계절 Season		봄 Spring (3월 ~ 5월)	여름 Summer (6월 ~ 8월)	가을 Autumn (9월 ~ 11월)	겨울 Winter (12월 ~ 2월)
기온°C Temperature	평균 Mean	11.5	24.8	13.9	-1.5
	최고 Max	18.3	30.2	19.8	3.7
	최저 Min	5.4	20.5	8.7	-6.5
평균풍속(m/s) Mean Wind Speed		1.0	0.6	0.6	0.9
강수량(mm) Precipitation		168.2	687.3	236.2	49.1

652 연천청산 Yeoncheoncheongsan

계절 Season		봄 Spring (3월 ~ 5월)	여름 Summer (6월 ~ 8월)	가을 Autumn (9월 ~ 11월)	겨울 Winter (12월 ~ 2월)
기온°C Temperature	평균 Mean	11.3	24.3	12.8	-2.9
	최고 Max	18.3	29.7	19.5	3.4
	최저 Min	4.7	19.9	7.3	-8.5
평균풍속(m/s) Mean Wind Speed		1.5	1.1	0.9	1.0
강수량(mm) Precipitation		174.8	838.4	230.4	52.8

계절별평년값  
SEASONAL NORMALS

670 양양 Yangyang

계절 Season		봄 Spring (3월 ~ 5월)	여름 Summer (6월 ~ 8월)	가을 Autumn (9월 ~ 11월)	겨울 Winter (12월 ~ 2월)
기온°C Temperature	평균 Mean	12.0	23.1	14.6	1.4
	최고 Max	16.9	26.9	19.0	5.6
	최저 Min	7.1	19.9	10.4	-2.6
평균풍속(m/s) Mean Wind Speed		2.8	1.9	2.2	3.3
강수량(mm) Precipitation		207.3	639.8	367.9	93.6

674 사북 Sabuk

계절 Season		봄 Spring (3월 ~ 5월)	여름 Summer (6월 ~ 8월)	가을 Autumn (9월 ~ 11월)	겨울 Winter (12월 ~ 2월)
기온°C Temperature	평균 Mean	8.6	20.2	10.0	-4.1
	최고 Max	14.2	25.0	14.8	0.4
	최저 Min	3.3	16.3	5.9	-8.3
평균풍속(m/s) Mean Wind Speed		3.6	2.4	2.4	3.6
강수량(mm) Precipitation		205.8	683.5	295.2	67.8

699 무안 Muan

계절 Season		봄 Spring (3월 ~ 5월)	여름 Summer (6월 ~ 8월)	가을 Autumn (9월 ~ 11월)	겨울 Winter (12월 ~ 2월)
기온°C Temperature	평균 Mean	11.9	24.3	15.4	2.0
	최고 Max	17.6	28.8	20.7	6.6
	최저 Min	6.6	20.9	10.8	-2.0
평균풍속(m/s) Mean Wind Speed		2.1	1.9	1.8	2.2
강수량(mm) Precipitation		249.6	663.9	265.6	103.7

701 무주 Muju

계절 Season		봄 Spring (3월 ~ 5월)	여름 Summer (6월 ~ 8월)	가을 Autumn (9월 ~ 11월)	겨울 Winter (12월 ~ 2월)
기온°C Temperature	평균 Mean	11.3	23.5	12.8	-1.0
	최고 Max	18.8	29.2	19.7	5.3
	최저 Min	4.1	18.9	7.3	-6.8
평균풍속(m/s) Mean Wind Speed		1.6	1.2	1.1	1.3
강수량(mm) Precipitation		180.2	635.0	224.5	65.2

702 익산 Iksan

계절 Season		봄 Spring (3월 ~ 5월)	여름 Summer (6월 ~ 8월)	가을 Autumn (9월 ~ 11월)	겨울 Winter (12월 ~ 2월)
기온°C Temperature	평균 Mean	12.1	24.8	14.9	1.0
	최고 Max	18.8	29.8	20.8	6.3
	최저 Min	6.2	21.0	9.6	-4.0
평균풍속(m/s) Mean Wind Speed		1.8	1.6	1.4	1.4
강수량(mm) Precipitation		202.1	672.7	203.3	78.9

703 진안 Jinan

계절 Season		봄 Spring (3월 ~ 5월)	여름 Summer (6월 ~ 8월)	가을 Autumn (9월 ~ 11월)	겨울 Winter (12월 ~ 2월)
기온°C Temperature	평균 Mean	10.2	22.6	12.2	-1.6
	최고 Max	17.6	27.9	19.2	4.9
	최저 Min	3.4	18.4	6.8	-7.3
평균풍속(m/s) Mean Wind Speed		1.8	1.4	1.3	1.4
강수량(mm) Precipitation		223.4	759.1	250.6	91.4

706 담양 Damyang

계절 Season		봄 Spring (3월 ~ 5월)	여름 Summer (6월 ~ 8월)	가을 Autumn (9월 ~ 11월)	겨울 Winter (12월 ~ 2월)
기온°C Temperature	평균 Mean	12.2	24.5	14.8	1.4
	최고 Max	19.3	29.3	21.3	7.2
	최저 Min	5.7	20.5	9.6	-3.7
평균풍속(m/s) Mean Wind Speed		2.0	1.5	1.6	1.8
강수량(mm) Precipitation		243.6	745.5	258.2	97.0

708光山 Gwangsan

계절 Season		봄 Spring (3월 ~ 5월)	여름 Summer (6월 ~ 8월)	가을 Autumn (9월 ~ 11월)	겨울 Winter (12월 ~ 2월)
기온°C Temperature	평균 Mean	12.5	25.1	15.4	1.8
	최고 Max	19.4	30.1	21.7	7.3
	최저 Min	6.3	20.9	10.0	-3.0
평균풍속(m/s) Mean Wind Speed		2.1	1.7	1.6	1.8
강수량(mm) Precipitation		231.0	703.9	232.1	93.6



계절별평년값  
SEASONAL NORMALS

709 구례 Gurye

요소 Element		계절 Season	봄 Spring (3월 ~ 5월)	여름 Summer (6월 ~ 8월)	가을 Autumn (9월 ~ 11월)	겨울 Winter (12월 ~ 2월)
기온°C Temperature	평균 Mean		12.8	24.9	14.7	1.4
	최고 Max		20.3	30.4	22.0	7.6
	최저 Min		5.9	20.7	9.2	-3.9
평균풍속(m/s) Mean Wind Speed			1.6	1.2	1.1	1.7
강수량(mm) Precipitation			230.4	740.0	243.5	81.8

710 나주 Naju

요소 Element		계절 Season	봄 Spring (3월 ~ 5월)	여름 Summer (6월 ~ 8월)	가을 Autumn (9월 ~ 11월)	겨울 Winter (12월 ~ 2월)
기온°C Temperature	평균 Mean		12.4	24.9	15.3	1.7
	최고 Max		19.6	30.1	21.9	7.5
	최저 Min		6.3	21.1	10.0	-3.1
평균풍속(m/s) Mean Wind Speed			1.7	1.4	1.3	1.5
강수량(mm) Precipitation			255.5	695.8	253.9	105.7

712 순천시 Suncheon-si

요소 Element		계절 Season	봄 Spring (3월 ~ 5월)	여름 Summer (6월 ~ 8월)	가을 Autumn (9월 ~ 11월)	겨울 Winter (12월 ~ 2월)
기온°C Temperature	평균 Mean		13.8	24.8	16.7	3.7
	최고 Max		19.3	29.0	21.9	8.6
	최저 Min		9.0	21.6	12.5	-0.3
평균풍속(m/s) Mean Wind Speed			2.1	1.6	1.8	2.4
강수량(mm) Precipitation			325.7	773.7	278.1	89.6

713 광양읍 Gwangyang-eup

요소 Element		계절 Season	봄 Spring (3월 ~ 5월)	여름 Summer (6월 ~ 8월)	가을 Autumn (9월 ~ 11월)	겨울 Winter (12월 ~ 2월)
기온°C Temperature	평균 Mean		13.5	24.8	16.2	3.1
	최고 Max		20.0	29.8	22.3	8.9
	최저 Min		7.7	21.0	11.1	-1.6
평균풍속(m/s) Mean Wind Speed			1.7	1.1	1.4	1.9
강수량(mm) Precipitation			310.4	774.5	254.7	84.2

722 조선대 Josundae

요소 Element		계절 Season	봄 Spring (3월 ~ 5월)	여름 Summer (6월 ~ 8월)	가을 Autumn (9월 ~ 11월)	겨울 Winter (12월 ~ 2월)
기온°C Temperature	평균 Mean		13.3	24.9	16.0	2.7
	최고 Max		19.4	29.6	21.4	7.3
	최저 Min		7.9	21.3	11.6	-1.2
평균풍속(m/s) Mean Wind Speed			2.2	1.8	1.7	2.0
강수량(mm) Precipitation			224.1	747.4	263.0	97.0

723 거문도 Geomun-do

요소 Element		계절 Season	봄 Spring (3월 ~ 5월)	여름 Summer (6월 ~ 8월)	가을 Autumn (9월 ~ 11월)	겨울 Winter (12월 ~ 2월)
기온°C Temperature	평균 Mean		13.4	24.0	18.3	6.2
	최고 Max		16.6	26.9	21.0	8.8
	최저 Min		10.9	22.0	16.3	3.9
평균풍속(m/s) Mean Wind Speed			4.0	3.0	3.8	5.4
강수량(mm) Precipitation			328.0	617.0	281.6	112.0

724 추자도 Chuja-do

요소 Element		계절 Season	봄 Spring (3월 ~ 5월)	여름 Summer (6월 ~ 8월)	가을 Autumn (9월 ~ 11월)	겨울 Winter (12월 ~ 2월)
기온°C Temperature	평균 Mean		12.5	23.5	18.0	6.1
	최고 Max		15.5	26.2	20.6	8.5
	최저 Min		10.0	21.4	16.0	3.7
평균풍속(m/s) Mean Wind Speed			3.9	3.5	3.8	4.9
강수량(mm) Precipitation			245.1	544.8	237.4	101.6

730 장성 Jangseong

요소 Element		계절 Season	봄 Spring (3월 ~ 5월)	여름 Summer (6월 ~ 8월)	가을 Autumn (9월 ~ 11월)	겨울 Winter (12월 ~ 2월)
기온°C Temperature	평균 Mean		11.9	24.3	14.6	1.0
	최고 Max		19.2	29.7	21.1	6.7
	최저 Min		5.5	20.4	9.5	-3.7
평균풍속(m/s) Mean Wind Speed			1.7	1.5	1.3	1.6
강수량(mm) Precipitation			244.1	729.2	260.5	105.9

계절별평년값  
SEASONAL NORMALS

731 영암 Yeongam

계절 Season		봄 Spring (3월 ~ 5월)	여름 Summer (6월 ~ 8월)	가을 Autumn (9월 ~ 11월)	겨울 Winter (12월 ~ 2월)
기온°C Temperature	평균 Mean	12.4	24.8	15.4	2.0
	최고 Max	18.9	29.3	21.5	7.4
	최저 Min	6.7	21.3	10.3	-2.6
평균풍속(m/s) Mean Wind Speed		2.4	2.1	1.6	2.0
강수량(mm) Precipitation		248.3	610.7	267.1	92.5

732 보성 Boseong

계절 Season		봄 Spring (3월 ~ 5월)	여름 Summer (6월 ~ 8월)	가을 Autumn (9월 ~ 11월)	겨울 Winter (12월 ~ 2월)
기온°C Temperature	평균 Mean	11.5	23.3	14.1	1.1
	최고 Max	18.2	28.0	20.7	7.0
	최저 Min	5.2	19.7	8.6	-4.2
평균풍속(m/s) Mean Wind Speed		1.9	1.7	1.4	1.9
강수량(mm) Precipitation		358.2	788.9	294.9	99.8

734 완주 Ywanju

계절 Season		봄 Spring (3월 ~ 5월)	여름 Summer (6월 ~ 8월)	가을 Autumn (9월 ~ 11월)	겨울 Winter (12월 ~ 2월)
기온°C Temperature	평균 Mean	12.1	24.9	14.5	0.4
	최고 Max	19.4	30.4	21.3	6.5
	최저 Min	5.4	20.5	9.1	-4.9
평균풍속(m/s) Mean Wind Speed		2.1	1.6	1.5	1.6
강수량(mm) Precipitation		226.5	767.4	211.0	90.4

737 김제 Gimje

계절 Season		봄 Spring (3월 ~ 5월)	여름 Summer (6월 ~ 8월)	가을 Autumn (9월 ~ 11월)	겨울 Winter (12월 ~ 2월)
기온°C Temperature	평균 Mean	12.1	25.0	15.2	1.1
	최고 Max	18.5	29.9	21.0	6.0
	최저 Min	6.9	21.5	10.5	-3.2
평균풍속(m/s) Mean Wind Speed		2.5	2.1	1.9	2.1
강수량(mm) Precipitation		188.6	605.1	213.9	81.0

741 화순 Hwasun

계절 Season		봄 Spring (3월 ~ 5월)	여름 Summer (6월 ~ 8월)	가을 Autumn (9월 ~ 11월)	겨울 Winter (12월 ~ 2월)
기온°C Temperature	평균 Mean	12.5	24.6	15.1	1.5
	최고 Max	19.7	30.2	21.9	7.3
	최저 Min	6.1	20.7	9.8	-3.4
평균풍속(m/s) Mean Wind Speed		1.4	0.9	0.9	1.4
강수량(mm) Precipitation		230.6	725.2	252.1	100.0

754 함평 Hampyeong

계절 Season		봄 Spring (3월 ~ 5월)	여름 Summer (6월 ~ 8월)	가을 Autumn (9월 ~ 11월)	겨울 Winter (12월 ~ 2월)
기온°C Temperature	평균 Mean	12.3	24.9	15.7	2.2
	최고 Max	18.5	29.5	21.7	7.4
	최저 Min	6.6	21.3	10.7	-2.3
평균풍속(m/s) Mean Wind Speed		1.9	1.7	1.4	1.7
강수량(mm) Precipitation		232.8	660.3	260.2	105.0

768 곡성 Goksung

계절 Season		봄 Spring (3월 ~ 5월)	여름 Summer (6월 ~ 8월)	가을 Autumn (9월 ~ 11월)	겨울 Winter (12월 ~ 2월)
기온°C Temperature	평균 Mean	12.4	24.5	14.3	0.7
	최고 Max	19.7	30.0	21.3	6.8
	최저 Min	6.0	20.4	9.2	-4.2
평균풍속(m/s) Mean Wind Speed		1.5	1.2	1.1	1.4
강수량(mm) Precipitation		222.4	745.7	272.2	91.8

782 성판악 Sungpanak

계절 Season		봄 Spring (3월 ~ 5월)	여름 Summer (6월 ~ 8월)	가을 Autumn (9월 ~ 11월)	겨울 Winter (12월 ~ 2월)
기온°C Temperature	평균 Mean	9.9	20.2	12.7	0.9
	최고 Max	14.1	23.6	16.3	4.3
	최저 Min	5.8	17.2	9.4	-2.1
평균풍속(m/s) Mean Wind Speed		3.1	2.4	2.6	3.5
강수량(mm) Precipitation		1139.6	1752.6	1015.8	479.7

계절별평년값  
SEASONAL NORMALS

788 풍암 Pungam

계절 Season		봄 Spring (3월 ~ 5월)	여름 Summer (6월 ~ 8월)	가을 Autumn (9월 ~ 11월)	겨울 Winter (12월 ~ 2월)
기온°C Temperature	평균 Mean	13.1	25.5	16.0	2.1
	최고 Max	19.9	30.7	22.2	7.4
	최저 Min	7.1	21.6	11.1	-2.4
평균풍속(m/s) Mean Wind Speed		1.5	1.2	1.0	1.4
강수량(mm) Precipitation		251.3	776.6	259.0	94.0

789 압해도 Aphae-do

계절 Season		봄 Spring (3월 ~ 5월)	여름 Summer (6월 ~ 8월)	가을 Autumn (9월 ~ 11월)	겨울 Winter (12월 ~ 2월)
기온°C Temperature	평균 Mean	12.1	24.3	16.5	2.9
	최고 Max	17.1	28.4	20.9	6.7
	최저 Min	8.0	21.4	12.7	-0.5
평균풍속(m/s) Mean Wind Speed		3.2	2.6	2.8	3.5
강수량(mm) Precipitation		221.1	561.8	252.7	90.2

801 영양 Yeongyang

계절 Season		봄 Spring (3월 ~ 5월)	여름 Summer (6월 ~ 8월)	가을 Autumn (9월 ~ 11월)	겨울 Winter (12월 ~ 2월)
기온°C Temperature	평균 Mean	10.9	22.4	12.4	-1.0
	최고 Max	18.0	27.9	19.2	5.7
	최저 Min	3.9	17.9	7.2	-6.9
평균풍속(m/s) Mean Wind Speed		1.7	1.3	1.3	1.6
강수량(mm) Precipitation		195.7	532.6	209.4	58.0

810 성주 Seongju

계절 Season		봄 Spring (3월 ~ 5월)	여름 Summer (6월 ~ 8월)	가을 Autumn (9월 ~ 11월)	겨울 Winter (12월 ~ 2월)
기온°C Temperature	평균 Mean	12.8	24.6	14.1	0.4
	최고 Max	20.1	30.0	20.9	7.2
	최저 Min	5.6	20.2	8.6	-5.7
평균풍속(m/s) Mean Wind Speed		1.6	1.2	1.1	1.5
강수량(mm) Precipitation		206.4	603.3	256.4	59.4

812 고령 Goryeong

계절 Season		봄 Spring (3월 ~ 5월)	여름 Summer (6월 ~ 8월)	가을 Autumn (9월 ~ 11월)	겨울 Winter (12월 ~ 2월)
기온°C Temperature	평균 Mean	12.7	24.3	13.9	0.4
	최고 Max	20.3	29.7	21.2	7.9
	최저 Min	5.4	19.9	8.3	-5.9
평균풍속(m/s) Mean Wind Speed		1.2	1.0	0.7	0.9
강수량(mm) Precipitation		224.6	687.5	256.7	66.1

813 청도 Cheongdo

계절 Season		봄 Spring (3월 ~ 5월)	여름 Summer (6월 ~ 8월)	가을 Autumn (9월 ~ 11월)	겨울 Winter (12월 ~ 2월)
기온°C Temperature	평균 Mean	12.7	24.4	14.0	0.6
	최고 Max	20.1	30.0	21.3	7.7
	최저 Min	5.9	20.1	8.5	-5.4
평균풍속(m/s) Mean Wind Speed		1.7	1.4	1.2	1.5
강수량(mm) Precipitation		237.8	637.1	251.8	69.7

815 예천 Yecheon

계절 Season		봄 Spring (3월 ~ 5월)	여름 Summer (6월 ~ 8월)	가을 Autumn (9월 ~ 11월)	겨울 Winter (12월 ~ 2월)
기온°C Temperature	평균 Mean	11.8	23.6	12.8	-0.8
	최고 Max	19.3	29.5	20.2	6.0
	최저 Min	4.8	19.2	7.3	-6.7
평균풍속(m/s) Mean Wind Speed		1.4	1.0	1.0	1.3
강수량(mm) Precipitation		201.7	596.8	202.8	55.3

822 김천 Gimcheon

계절 Season		봄 Spring (3월 ~ 5월)	여름 Summer (6월 ~ 8월)	가을 Autumn (9월 ~ 11월)	겨울 Winter (12월 ~ 2월)
기온°C Temperature	평균 Mean	12.7	24.5	13.8	0.1
	최고 Max	20.2	30.4	20.7	6.4
	최저 Min	5.4	19.8	8.1	-5.5
평균풍속(m/s) Mean Wind Speed		1.4	0.9	0.9	1.5
강수량(mm) Precipitation		187.9	569.6	248.2	61.4

계절별평년값  
SEASONAL NORMALS

823 군위 Gunwi

요소 Element		계절 Season	봄 Spring (3월 ~ 5월)	여름 Summer (6월 ~ 8월)	가을 Autumn (9월 ~ 11월)	겨울 Winter (12월 ~ 2월)
기온°C Temperature	평균 Mean		11.7	24.0	12.8	-1.2
	최고 Max		19.7	30.1	20.4	6.0
	최저 Min		4.3	19.1	7.3	-7.2
평균풍속(m/s) Mean Wind Speed			1.8	1.3	1.2	1.5
강수량(mm) Precipitation			185.2	539.8	215.0	47.1

825 칠곡 Chilgok

요소 Element		계절 Season	봄 Spring (3월 ~ 5월)	여름 Summer (6월 ~ 8월)	가을 Autumn (9월 ~ 11월)	겨울 Winter (12월 ~ 2월)
기온°C Temperature	평균 Mean		13.1	24.9	14.4	1.0
	최고 Max		20.4	30.3	21.1	7.1
	최저 Min		6.3	20.7	9.0	-4.6
평균풍속(m/s) Mean Wind Speed			2.2	1.7	1.5	2.1
강수량(mm) Precipitation			192.2	569.8	230.0	49.1

827 경산 Gyeongsan

요소 Element		계절 Season	봄 Spring (3월 ~ 5월)	여름 Summer (6월 ~ 8월)	가을 Autumn (9월 ~ 11월)	겨울 Winter (12월 ~ 2월)
기온°C Temperature	평균 Mean		13.8	25.3	15.4	1.9
	최고 Max		20.5	30.8	21.5	7.4
	최저 Min		8.0	21.2	10.5	-2.8
평균풍속(m/s) Mean Wind Speed			2.1	1.9	1.6	1.9
강수량(mm) Precipitation			212.0	574.5	239.1	65.5

828 달성 Dalseong

요소 Element		계절 Season	봄 Spring (3월 ~ 5월)	여름 Summer (6월 ~ 8월)	가을 Autumn (9월 ~ 11월)	겨울 Winter (12월 ~ 2월)
기온°C Temperature	평균 Mean		13.8	25.3	15.3	2.1
	최고 Max		20.8	30.8	21.8	8.2
	최저 Min		7.5	21.1	10.4	-3.0
평균풍속(m/s) Mean Wind Speed			1.8	1.6	1.4	1.8
강수량(mm) Precipitation			210.1	620.7	230.3	60.9

846 서구 Daeguseogu

요소 Element		계절 Season	봄 Spring (3월 ~ 5월)	여름 Summer (6월 ~ 8월)	가을 Autumn (9월 ~ 11월)	겨울 Winter (12월 ~ 2월)
기온°C Temperature	평균 Mean		14.3	25.6	15.9	2.2
	최고 Max		20.4	30.6	21.2	7.2
	최저 Min		8.6	21.6	11.3	-2.3
평균풍속(m/s) Mean Wind Speed			2.0	1.9	1.5	1.7
강수량(mm) Precipitation			193.2	606.7	247.5	59.4

876 삼척 Samchuk

요소 Element		계절 Season	봄 Spring (3월 ~ 5월)	여름 Summer (6월 ~ 8월)	가을 Autumn (9월 ~ 11월)	겨울 Winter (12월 ~ 2월)
기온°C Temperature	평균 Mean		12.4	23.2	15.1	2.5
	최고 Max		17.0	27.0	19.4	6.9
	최저 Min		7.9	20.1	11.2	-1.4
평균풍속(m/s) Mean Wind Speed			2.3	1.7	1.9	2.2
강수량(mm) Precipitation			184.3	570.8	398.6	103.3

901 울기 Ulgi

요소 Element		계절 Season	봄 Spring (3월 ~ 5월)	여름 Summer (6월 ~ 8월)	가을 Autumn (9월 ~ 11월)	겨울 Winter (12월 ~ 2월)
기온°C Temperature	평균 Mean		12.7	22.3	17.1	4.7
	최고 Max		16.6	25.3	20.6	8.9
	최저 Min		9.8	20.3	14.3	1.0
평균풍속(m/s) Mean Wind Speed			2.7	2.6	2.4	2.4
강수량(mm) Precipitation			256.6	510.8	297.8	103.0

907 삼천포 Samcheonpo

요소 Element		계절 Season	봄 Spring (3월 ~ 5월)	여름 Summer (6월 ~ 8월)	가을 Autumn (9월 ~ 11월)	겨울 Winter (12월 ~ 2월)
기온°C Temperature	평균 Mean		13.4	24.2	17.3	4.1
	최고 Max		17.7	27.8	21.6	8.3
	최저 Min		9.7	21.7	13.5	0.2
평균풍속(m/s) Mean Wind Speed			2.1	1.7	1.9	2.3
강수량(mm) Precipitation			337.6	718.7	294.8	94.4

계절별평년값  
SEASONAL NORMALS

910 영도 Yeongdo

요소 Element		계절 Season			
		봄 Spring (3월 ~ 5월)	여름 Summer (6월 ~ 8월)	가을 Autumn (9월 ~ 11월)	겨울 Winter (12월 ~ 2월)
기온°C Temperature	평균 Mean	12.8	22.7	17.2	4.8
	최고 Max	16.2	25.6	20.6	8.5
	최저 Min	9.9	20.6	14.3	1.4
평균풍속(m/s) Mean Wind Speed		3.9	3.9	3.5	3.0
강수량(mm) Precipitation		304.8	618.3	262.3	100.9

918 고성 Goseong

요소 Element		계절 Season			
		봄 Spring (3월 ~ 5월)	여름 Summer (6월 ~ 8월)	가을 Autumn (9월 ~ 11월)	겨울 Winter (12월 ~ 2월)
기온°C Temperature	평균 Mean	13.0	24.7	16.1	3.0
	최고 Max	18.9	29.0	22.1	9.1
	최저 Min	7.5	21.3	10.9	-2.5
평균풍속(m/s) Mean Wind Speed		2.2	2.1	1.7	1.9
강수량(mm) Precipitation		367.4	720.3	287.7	95.0

919 창녕 Changnyeong

요소 Element		계절 Season			
		봄 Spring (3월 ~ 5월)	여름 Summer (6월 ~ 8월)	가을 Autumn (9월 ~ 11월)	겨울 Winter (12월 ~ 2월)
기온°C Temperature	평균 Mean	13.1	25.2	14.7	0.9
	최고 Max	20.8	30.8	22.0	8.2
	최저 Min	5.7	20.8	9.0	-5.3
평균풍속(m/s) Mean Wind Speed		2.0	1.9	1.6	1.7
강수량(mm) Precipitation		225.8	640.1	258.6	67.6

920 함안 Haman

요소 Element		계절 Season			
		봄 Spring (3월 ~ 5월)	여름 Summer (6월 ~ 8월)	가을 Autumn (9월 ~ 11월)	겨울 Winter (12월 ~ 2월)
기온°C Temperature	평균 Mean	12.8	24.7	14.3	0.8
	최고 Max	20.9	30.5	22.2	9.0
	최저 Min	5.6	20.3	8.6	-5.6
평균풍속(m/s) Mean Wind Speed		1.5	1.2	0.9	1.1
강수량(mm) Precipitation		251.9	650.8	288.3	85.4

921 가덕도 Gadeok-do

요소 Element		계절 Season			
		봄 Spring (3월 ~ 5월)	여름 Summer (6월 ~ 8월)	가을 Autumn (9월 ~ 11월)	겨울 Winter (12월 ~ 2월)
기온°C Temperature	평균 Mean	13.1	23.5	17.5	5.0
	최고 Max	17.4	26.9	21.3	8.8
	최저 Min	10.1	21.2	14.7	1.8
평균풍속(m/s) Mean Wind Speed		4.1	3.7	3.7	4.3
강수량(mm) Precipitation		264.7	526.6	235.1	91.9

923 기장 Gijang

요소 Element		계절 Season			
		봄 Spring (3월 ~ 5월)	여름 Summer (6월 ~ 8월)	가을 Autumn (9월 ~ 11월)	겨울 Winter (12월 ~ 2월)
기온°C Temperature	평균 Mean	13.2	23.8	16.5	4.2
	최고 Max	18.3	27.8	21.3	9.5
	최저 Min	8.1	20.5	12.2	-0.8
평균풍속(m/s) Mean Wind Speed		2.1	1.9	2.0	1.9
강수량(mm) Precipitation		364.9	667.6	296.9	121.9

924 간절곶 Ganjeolgot

요소 Element		계절 Season			
		봄 Spring (3월 ~ 5월)	여름 Summer (6월 ~ 8월)	가을 Autumn (9월 ~ 11월)	겨울 Winter (12월 ~ 2월)
기온°C Temperature	평균 Mean	12.8	22.4	17.3	5.0
	최고 Max	16.1	24.9	20.6	9.0
	최저 Min	9.7	20.3	14.1	1.1
평균풍속(m/s) Mean Wind Speed		4.0	3.6	3.7	3.3
강수량(mm) Precipitation		314.9	576.7	319.7	115.0

932 하동 Hadong

요소 Element		계절 Season			
		봄 Spring (3월 ~ 5월)	여름 Summer (6월 ~ 8월)	가을 Autumn (9월 ~ 11월)	겨울 Winter (12월 ~ 2월)
기온°C Temperature	평균 Mean	13.7	25.2	16.1	3.0
	최고 Max	20.0	30.1	22.4	8.8
	최저 Min	7.8	21.3	11.1	-2.0
평균풍속(m/s) Mean Wind Speed		1.7	1.3	1.4	1.8
강수량(mm) Precipitation		374.7	890.2	310.8	98.5

계절별평년값  
SEASONAL NORMALS

937 해운대 Haeundae

요소 Element		계절 Season	봄 Spring (3월 ~ 5월)	여름 Summer (6월 ~ 8월)	가을 Autumn (9월 ~ 11월)	겨울 Winter (12월 ~ 2월)
기온°C Temperature	평균 Mean		13.7	23.9	17.5	5.2
	최고 Max		18.1	27.6	21.9	9.8
	최저 Min		9.8	21.2	14.0	1.0
평균풍속(m/s) Mean Wind Speed			2.6	2.4	2.2	2.3
강수량(mm) Precipitation			389.4	689.2	306.4	124.4

938 부산진 Busanjin

요소 Element		계절 Season	봄 Spring (3월 ~ 5월)	여름 Summer (6월 ~ 8월)	가을 Autumn (9월 ~ 11월)	겨울 Winter (12월 ~ 2월)
기온°C Temperature	평균 Mean		13.9	24.8	17.2	4.1
	최고 Max		18.5	28.7	21.6	8.5
	최저 Min		9.9	21.9	13.6	0.2
평균풍속(m/s) Mean Wind Speed			2.3	2.1	1.9	2.2
강수량(mm) Precipitation			381.5	729.8	295.7	114.1

940 동래 Dongnae

요소 Element		계절 Season	봄 Spring (3월 ~ 5월)	여름 Summer (6월 ~ 8월)	가을 Autumn (9월 ~ 11월)	겨울 Winter (12월 ~ 2월)
기온°C Temperature	평균 Mean		14.0	24.8	17.1	4.4
	최고 Max		18.9	28.9	21.9	9.1
	최저 Min		9.7	21.7	13.2	0.3
평균풍속(m/s) Mean Wind Speed			2.1	1.9	1.7	1.9
강수량(mm) Precipitation			366.7	710.5	292.3	113.3

941 북구 Bukgu

요소 Element		계절 Season	봄 Spring (3월 ~ 5월)	여름 Summer (6월 ~ 8월)	가을 Autumn (9월 ~ 11월)	겨울 Winter (12월 ~ 2월)
기온°C Temperature	평균 Mean		13.7	24.5	16.5	3.6
	최고 Max		18.6	28.6	21.2	8.2
	최저 Min		9.3	21.4	12.7	-0.5
평균풍속(m/s) Mean Wind Speed			2.3	2.3	1.9	1.7
강수량(mm) Precipitation			319.5	694.5	284.5	99.3

942 부산남구 Busannam-gu

요소 Element		계절 Season	봄 Spring (3월 ~ 5월)	여름 Summer (6월 ~ 8월)	가을 Autumn (9월 ~ 11월)	겨울 Winter (12월 ~ 2월)
기온°C Temperature	평균 Mean		14.0	24.7	17.8	4.9
	최고 Max		18.1	28.0	21.6	8.9
	최저 Min		10.4	22.1	14.5	1.1
평균풍속(m/s) Mean Wind Speed			2.2	2.2	2.0	2.1
강수량(mm) Precipitation			385.4	711.4	303.3	114.0

949 정자 Jeongja

요소 Element		계절 Season	봄 Spring (3월 ~ 5월)	여름 Summer (6월 ~ 8월)	가을 Autumn (9월 ~ 11월)	겨울 Winter (12월 ~ 2월)
기온°C Temperature	평균 Mean		13.3	23.7	16.6	4.1
	최고 Max		18.3	27.7	21.1	9.0
	최저 Min		8.2	20.2	12.2	-0.6
평균풍속(m/s) Mean Wind Speed			3.1	2.5	3.3	2.9
강수량(mm) Precipitation			281.3	589.3	357.2	107.6

# 연 평년값

## Annual Normals

- 종관기상관측지점(ASOS) ..... II - 977
- 방재기상관측지점(AWS) ..... II - 984





연 평년 값  
ANNUAL NORMALS

지점 Station	요소 Element	기압(hPa) Pressure	기온(°C) Temperature			평균풍속(m/s) Mean W.S.	강수량(mm) Precip.	상대습도(%) R.H.	증기압(hPa) V.P.	전 운 량 (1/10) Cloud Amount	소형증발량 (mm) Evap.(Small)	일조시간(hr) Sunshine
			평균 Mean	최고 Max.	최저 Min.							
속초 Sokcho	`91~`00	1014.6	12.3	16.3	8.5		1369.4	68.5	11.9			2100.6
	`01~`10	1015.2	12.4	16.6	8.6		1454.2	62.1	11.2			2048.7
	`11~`20	1015.4	12.8	16.9	8.9		1397.7	64.3	11.9			2350.0
	평년 Normals	1015.1	12.5	16.6	8.7	2.3	1407.2	65.0	11.7			2166.4
	평년차 Diff.	0.0	0.3	0.4	0.2	-0.5	5.0	-0.7	0.3			36.5
철원 Cheorwon	`91~`00	1015.4	10.1	16.1	4.6		1292.3	69.7	10.8			2095.6
	`01~`10	1016.4	10.2	16.2	4.7		1463.3	70.3	11.0			2022.9
	`11~`20	1016.7	10.6	16.8	4.8		1308.0	69.7	11.3			2431.0
	평년 Normals	1016.2	10.3	16.4	4.7	1.7	1354.4	69.9	11.0			2183.5
	평년차 Diff.	0.5	0.1	0.2	0.0	-0.1	-36.8	-0.5	0.1			133.4
동두천 Dongducheon	`91~`00											
	`01~`10	1016.3	11.2	17.6	6.0		1493.9	66.4	11.1			2040.0
	`11~`20	1016.4	11.8	18.2	6.6		1314.5	64.5	11.2			2427.2
	평년 Normals	1016.3	11.5	17.8	6.3	1.5	1417.1	65.6	11.2			2221.8
	평년차 Diff.	0.0	0.3	0.3	0.3	-0.1	-85.8	-0.9	0.1			171.2
파주 Paju	`91~`00											
	`01~`10											
	`11~`20	1016.8	11.0	17.5	5.5		1196.3	71.2	11.9			2483.8
	평년 Normals	1016.5	11.0	17.3	5.6	1.6	1295.8	71.6	11.9			2288.3
	평년차 Diff.											
대관령 Daegwallyeong	`91~`00	1016.3	6.5	11.3	2.1		1974.3	72.2	8.9			2174.1
	`01~`10	1015.6	7.3	12.4	2.5		1782.3	74.4	9.6			2061.6
	`11~`20	1016.4	7.5	12.8	2.3		1329.1	73.2	9.6			2525.8
	평년 Normals	1016.1	7.1	12.2	2.3	3.8	1695.1	73.3	9.3			2253.9
	평년차 Diff.	-1.2	0.5	0.7	0.3	-0.5	-202.9	0.0	0.2			59.1
춘천 Chuncheon	`91~`00	1016.0	11.1	17.3	5.9		1289.5	73.1	11.8			2167.3
	`01~`10	1016.1	11.4	17.5	6.3		1439.2	68.6	11.4			1983.3
	`11~`20	1016.7	11.7	17.6	6.6		1295.4	69.7	11.9			2268.7
	평년 Normals	1016.3	11.4	17.4	6.3	1.2	1341.5	70.5	11.7			2139.7
	평년차 Diff.	0.1	0.3	0.2	0.4	-0.1	-5.8	-0.5	0.2			15.5
백령도 Baengnyeongdo	`91~`00											
	`01~`10	1016.3	11.1	14.5	8.6		825.7	70.0	11.4			2084.0
	`11~`20	1016.3	11.4	14.5	8.9		749.2	72.0	11.9			2303.3
	평년 Normals	1016.3	11.3	14.5	8.7	4.4	787.3	71.0	11.6	5.4		2193.6
	평년차 Diff.	0.0	0.2	0.0	0.1	-0.5	-38.3	1.1	0.2	0.0		109.7
강릉 Gangneung	`91~`00	1015.7	13.3	17.8	9.2		1397.2	62.5	11.5			2171.1
	`01~`10	1015.1	13.4	17.6	9.6		1545.9	58.7	11.0			2049.7
	`11~`20	1015.6	13.7	18.0	9.9		1391.3	57.3	11.0			2369.1
	평년 Normals	1015.4	13.5	17.8	9.6	2.6	1444.9	59.5	11.2			2196.6
	평년차 Diff.	-0.1	0.4	0.3	0.4	0.0	-19.6	-1.9	-0.1			90.3
동해 Donghae	`91~`00											
	`01~`10	1015.2	12.7	17.0	8.8		1382.8	63.4	11.5			2146.7
	`11~`20	1015.4	13.3	17.3	9.5		1237.8	63.6	11.8			2345.9
	평년 Normals	1015.0	12.8	17.0	9.0	2.4	1264.3	64.4	11.7			2219.2
	평년차 Diff.	0.3	0.2	0.2	0.3	-0.2	-14.6	-0.5	0.1			70.2
서울 Seoul	`91~`00	1016.4	12.8	17.3	8.7		1429.5	64.4	11.8			2133.2
	`01~`10	1016.1	12.8	17.1	9.1		1550.2	61.7	11.4			1855.6
	`11~`20	1016.4	13.0	17.8	9.0		1274.2	59.3	11.2			2440.4
	평년 Normals	1016.3	12.8	17.4	8.9	2.3	1417.9	61.8	11.5	4.8	1179.3	2143.1
	평년차 Diff.	-0.1	0.3	0.4	0.3	0.0	-32.6	-2.6	-0.1	-0.1	85.6	77.1
인천 Incheon	`91~`00	1015.8	12.2	16.7	8.6		1213.8	68.5	12.1			2387.9
	`01~`10	1016.1	12.7	16.9	9.3		1306.0	67.1	12.1			2186.3
	`11~`20	1016.5	12.6	16.4	9.4		1102.7	70.7	13.0			2560.9
	평년 Normals	1016.1	12.5	16.6	9.1	2.9	1207.4	68.8	12.4	4.7	1163.3	2378.3
	평년차 Diff.	0.0	0.4	0.2	0.4	0.0	-27.0	0.2	0.4	-0.1	44.5	63.4
원주 Wonju	`91~`00	1016.3	11.4	17.5	6.1		1298.0	72.0	11.8			2019.7
	`01~`10	1016.2	12.0	17.9	6.9		1395.9	65.1	11.3			1881.7
	`11~`20	1016.3	12.5	17.9	7.7		1203.0	62.7	11.1			2287.6
	평년 Normals	1016.3	12.0	17.8	6.9	1.1	1299.0	66.6	11.4			2063.2
	평년차 Diff.	0.0	0.7	0.4	0.9	0.0	-44.6	-2.7	0.0			-61.4
울릉도 Ulleungdo	`91~`00	1016.4	12.6	16.1	9.9		1236.0	77.2	13.0			1910.2
	`01~`10	1014.5	12.6	16.0	10.1		1665.6	72.2	12.3			1875.1
	`11~`20	1015.3	12.9	16.0	10.4		1541.0	69.3	12.1			2099.4
	평년 Normals	1015.4	12.7	16.0	10.1	3.6	1480.6	72.9	12.4	6.1	1159.3	1961.4
	평년차 Diff.	-0.1	0.3	0.2	0.3	-0.1	97.2	-1.4	-0.1	0.0	41.7	105.3

연 평년 값  
ANNUAL NORMALS

지점 Station	요소 Element	기압(hPa) Pressure	기온(°C) Temperature			평균풍속(m/s) Mean W.S.	강수량(mm) Precip.	상대습도(%) R.H.	증기압(hPa) V.P.	전 운 량 (1/10) Cloud Amount	소형증발량 (mm) Evap.(Small)	일조시간(hr) Sunshine
			평균 Mean	최고 Max.	최저 Min.							
수원 Suwon	`91~00	1016.8	12.3	17.6	7.7		1317.1	69.0	12.1			2181.6
	`01~10	1016.3	12.4	17.4	8.0		1350.0	66.5	11.9			2092.6
	`11~20	1016.7	12.8	18.2	8.2		1294.1	69.4	12.6			2407.0
	<b>평년 Normals</b>	<b>1016.6</b>	<b>12.5</b>	<b>17.7</b>	<b>8.0</b>	<b>1.7</b>	<b>1320.3</b>	<b>68.3</b>	<b>12.2</b>	<b>4.8</b>	<b>1125.1</b>	<b>2227.0</b>
	평년차 Diff.	-0.1	0.5	0.5	0.5	0.0	8.0	-1.3	0.2	-0.1	40.7	64.2
영월 Yeongwol	`91~00											
	`01~10	1016.6	10.9	17.4	5.4		1250.4	67.3	10.8			2024.9
	`11~20	1016.5	11.7	18.2	6.3		1174.8	68.1	11.3			2225.9
	<b>평년 Normals</b>	<b>1016.3</b>	<b>11.2</b>	<b>17.7</b>	<b>5.6</b>	<b>1.3</b>	<b>1205.1</b>	<b>68.1</b>	<b>11.1</b>			<b>2142.8</b>
	평년차 Diff.	0.2	0.4	0.3	0.3	-0.2	-19.0	0.0	0.2			51.9
충주 Chungju	`91~00	1016.5	11.3	17.8	5.9		1233.7	69.5	11.1			2211.0
	`01~10	1016.3	11.7	17.8	6.4		1242.1	66.6	11.3			1933.8
	`11~20	1016.8	12.1	18.2	6.7		1168.0	65.7	11.4			2271.9
	<b>평년 Normals</b>	<b>1016.5</b>	<b>11.7</b>	<b>17.9</b>	<b>6.3</b>	<b>1.5</b>	<b>1214.3</b>	<b>67.3</b>	<b>11.2</b>			<b>2138.7</b>
	평년차 Diff.	0.4	0.5	0.2	0.4	0.3	1.6	-4.6	-0.4			-171.6
서산 Seosan	`91~00	1016.4	12.0	17.5	7.3		1283.2	72.1	12.1			2215.6
	`01~10	1016.4	12.0	17.3	7.2		1321.7	73.2	12.5			2064.0
	`11~20	1017.1	12.3	17.6	7.5		1156.5	76.2	13.2			2395.2
	<b>평년 Normals</b>	<b>1016.6</b>	<b>12.1</b>	<b>17.5</b>	<b>7.3</b>	<b>2.4</b>	<b>1253.9</b>	<b>73.8</b>	<b>12.6</b>			<b>2224.8</b>
	평년차 Diff.	0.1	0.2	0.2	0.1	0.0	-31.8	-0.3	0.2			46.0
울진 Ujin	`91~00	1015.0	12.7	17.3	8.6		1137.1	67.9	12.0			2393.6
	`01~10	1015.2	12.9	17.5	8.8		1209.9	66.2	12.0			2251.5
	`11~20	1015.7	13.0	17.6	8.7		1198.3	67.4	12.2			2408.4
	<b>평년 Normals</b>	<b>1015.3</b>	<b>12.8</b>	<b>17.5</b>	<b>8.7</b>	<b>3.2</b>	<b>1181.7</b>	<b>67.2</b>	<b>12.1</b>			<b>2350.9</b>
	평년차 Diff.	0.0	0.2	0.3	0.2	-0.6	62.7	-0.6	0.1			-22.3
청주 Cheongju	`91~00	1016.8	12.5	18.3	7.5		1249.7	67.5	11.7			2304.4
	`01~10	1016.3	13.1	18.3	8.4		1253.4	63.1	11.5			2028.2
	`11~20	1016.5	13.6	18.7	9.1		1194.1	61.5	11.6			2364.0
	<b>평년 Normals</b>	<b>1016.5</b>	<b>13.1</b>	<b>18.4</b>	<b>8.4</b>	<b>1.6</b>	<b>1232.4</b>	<b>64.0</b>	<b>11.6</b>	<b>5.0</b>	<b>1174.7</b>	<b>2232.0</b>
	평년차 Diff.	-0.2	0.6	0.2	0.8	-0.2	-6.7	-3.7	-0.2	-0.1	80.9	19.4
대전 Daejeon	`91~00	1016.7	12.8	18.5	7.8		1402.5	68.7	12.2			2274.6
	`01~10	1016.1	13.1	18.3	8.5		1360.4	65.6	11.9			2066.2
	`11~20	1016.8	13.4	18.8	8.8		1291.2	69.3	13.0			2421.0
	<b>평년 Normals</b>	<b>1016.5</b>	<b>13.1</b>	<b>18.5</b>	<b>8.4</b>	<b>1.7</b>	<b>1351.2</b>	<b>67.9</b>	<b>12.4</b>	<b>5.0</b>	<b>1074.7</b>	<b>2253.7</b>
	평년차 Diff.	0.3	0.1	0.1	0.1	-0.2	-107.5	1.2	0.3	0.1	79.2	115.0
추풍령 Chupungnyeong	`91~00	1016.6	11.8	17.6	6.7		1177.3	67.7	11.4			2169.3
	`01~10	1016.0	11.8	17.6	6.7		1224.5	65.8	11.1			2123.3
	`11~20	1016.5	11.9	17.3	6.8		1184.5	65.4	11.1			2325.4
	<b>평년 Normals</b>	<b>1016.4</b>	<b>11.8</b>	<b>17.5</b>	<b>6.7</b>	<b>2.5</b>	<b>1195.3</b>	<b>66.3</b>	<b>11.2</b>			<b>2206.0</b>
	평년차 Diff.	0.0	0.1	0.2	0.0	-0.2	8.2	-1.3	-0.2			29.6
안동 Andong	`91~00	1016.8	12.0	18.2	6.6		1038.6	67.9	11.5			2211.7
	`01~10	1016.1	12.0	18.2	6.7		1096.0	66.3	11.4			2145.5
	`11~20	1016.4	12.6	18.7	7.2		1002.4	64.5	11.5			2520.8
	<b>평년 Normals</b>	<b>1016.4</b>	<b>12.2</b>	<b>18.4</b>	<b>6.8</b>	<b>1.6</b>	<b>1045.7</b>	<b>66.2</b>	<b>11.5</b>	<b>4.9</b>	<b>1254.3</b>	<b>2292.6</b>
	평년차 Diff.	-0.1	0.3	0.4	0.2	-0.1	-20.7	-1.7	0.0	0.0	0.6	99.0
상주 Sangju	`91~00											
	`01~10											
	`11~20	1016.5	12.9	18.7	8.0		1157.6	63.4	11.7			2331.5
	<b>평년 Normals</b>	<b>1016.4</b>	<b>12.8</b>	<b>18.6</b>	<b>7.8</b>	<b>1.7</b>	<b>1178.6</b>	<b>64.8</b>	<b>11.8</b>			<b>2205.3</b>
	평년차 Diff.											
포항 Pohang	`91~00	1016.6	14.4	18.9	10.6		1178.3	62.8	12.4			2221.8
	`01~10	1015.6	14.5	18.9	10.8		1226.2	62.5	12.7			2253.6
	`11~20	1016.0	14.8	19.1	11.1		1172.5	63.4	13.1			2435.1
	<b>평년 Normals</b>	<b>1016.1</b>	<b>14.6</b>	<b>18.9</b>	<b>10.9</b>	<b>2.6</b>	<b>1192.4</b>	<b>62.9</b>	<b>12.7</b>	<b>4.8</b>	<b>1343.0</b>	<b>2303.5</b>
	평년차 Diff.	-0.2	0.4	0.2	0.5	-0.2	40.4	-0.6	0.2	0.1	71.6	73.9
군산 Gunsan	`91~00	1016.4	13.0	17.2	9.4		1221.4	74.1	13.2			2126.8
	`01~10	1016.6	13.1	17.7	9.2		1251.7	74.1	13.5			2159.2
	`11~20	1016.8	13.1	17.9	9.0		1265.4	77.8	14.0			2366.6
	<b>평년 Normals</b>	<b>1016.6</b>	<b>13.0</b>	<b>17.6</b>	<b>9.2</b>	<b>3.0</b>	<b>1246.0</b>	<b>75.3</b>	<b>13.6</b>			<b>2217.5</b>
	평년차 Diff.	0.1	0.2	0.5	0.0	-0.8	44.0	0.4	0.3			105.8
울산 Ulsan	`91~00	1016.1	14.2	19.2	9.9		1338.0	63.7	12.4			2111.9
	`01~10	1015.5	14.5	19.5	10.3		1261.7	61.8	12.4			2221.7
	`11~20	1015.9	14.5	19.4	10.3		1278.3	65.2	13.1			2415.2
	<b>평년 Normals</b>	<b>1015.8</b>	<b>14.4</b>	<b>19.4</b>	<b>10.2</b>	<b>2.1</b>	<b>1292.6</b>	<b>63.5</b>	<b>12.6</b>	<b>4.8</b>		<b>2249.5</b>
	평년차 Diff.	0.1	0.3	0.2	0.4	0.0	15.5	-0.7	0.1	0.0		60.7

연평년값  
ANNUAL NORMALS

지점 Station	요소 Element	기압(hPa) Pressure	기온(°C) Temperature			평균풍속(m/s) Mean W.S.	강수량(mm) Precip.	상대습도(%) R.H.	증기압(hPa) V.P.	전운량(1/10) Cloud Amount	소형증발량 (mm) Evap.(Small)	일조시간(hr) Sunshine
			평균 Mean	최고 Max.	최저 Min.							
창원 Changwon	`91~00	1015.6	14.9	19.5	11.0		1553.1	63.9	13.0		2155.5	
	`01~10	1015.6	14.8	19.3	11.2		1614.4	60.8	12.6		2196.4	
	`11~20	1016.0	14.6	19.4	10.7		1436.2	63.1	13.0		2399.0	
	평년 Normals	1015.7	14.8	19.4	11.0	2.0	1534.1	62.6	12.8	4.6	2250.2	
	평년차 Diff.	0.1	-0.1	0.0	-0.1	-0.2	-11.3	-1.2	-0.2	0.1	105.2	
광주 Gwangju	`91~00	1016.1	13.9	19.2	9.4		1312.4	68.8	12.9		2257.3	
	`01~10	1016.3	14.2	19.4	9.9		1482.5	66.8	12.8		1936.9	
	`11~20	1016.8	14.4	19.7	10.2		1347.1	68.7	13.5		2297.7	
	평년 Normals	1016.4	14.1	19.4	9.8	2.0	1380.6	68.1	13.0	5.2	2164.1	
	평년차 Diff.	0.3	0.3	0.3	0.3	-0.1	-10.4	-1.4	0.0	-0.2	27.8	
부산 Busan	`91~00	1015.6	14.9	19.2	11.5		1561.9	65.2	13.3		2365.0	
	`01~10	1015.5	14.8	19.0	11.6		1554.4	62.4	12.8		2190.3	
	`11~20	1015.8	15.2	19.4	11.9		1614.1	62.5	13.1		2568.0	
	평년 Normals	1015.6	15.0	19.2	11.7	3.5	1576.7	63.3	13.1	4.7	1212.7	2374.4
	평년차 Diff.	0.0	0.3	0.3	0.4	-0.2	57.6	-1.4	0.0	-0.1	61.5	47.1
통영 Tongyeong	`91~00	1016.8	14.4	18.8	10.8		1482.4	65.7	12.8		2264.2	
	`01~10	1015.7	14.8	19.3	11.2		1460.4	67.9	13.7		2274.8	
	`11~20	1016.1	14.7	19.0	11.2		1664.5	70.1	14.0		2378.3	
	평년 Normals	1016.2	14.6	19.0	11.0	2.5	1535.8	67.9	13.5		2305.8	
	평년차 Diff.	0.2	-0.1	-0.2	0.0	-0.1	85.0	0.7	0.1		-4.6	
목포 Mokpo	`91~00	1016.9	14.1	19.0	10.4		1078.5	68.4	12.9		2194.9	
	`01~10	1016.3	13.9	18.1	10.5		1230.5	75.0	14.1		2077.2	
	`11~20	1016.7	14.0	18.1	10.7		1193.9	78.3	14.8		2270.6	
	평년 Normals	1016.6	14.0	18.4	10.5	3.7	1167.7	73.9	13.9	5.3	1125.5	2180.8
	평년차 Diff.	-0.1	0.1	-0.2	0.2	-0.2	4.1	1.5	0.4	0.0	35.3	45.4
여수 Yeosu	`91~00	1016.1	14.4	18.3	11.3		1399.4	67.2	13.2		2412.4	
	`01~10	1016.1	14.5	17.9	11.8		1447.8	63.9	12.9		2169.7	
	`11~20	1016.0	14.8	18.3	11.9		1499.9	64.8	13.3		2501.4	
	평년 Normals	1016.1	14.6	18.2	11.7	4.1	1449.1	65.3	13.1	4.7	1440.1	2361.2
	평년차 Diff.	-0.2	0.3	0.2	0.4	0.0	10.1	-1.1	0.1	0.0	62.5	29.9
흑산도 Heuksando	`91~00											
	`01~10	1016.5	13.3	16.2	11.1		1079.6	77.9	13.9		1866.9	
	`11~20	1016.4	13.7	16.9	11.4		1155.4	80.1	14.6		2025.2	
	평년 Normals	1016.4	13.5	16.5	11.2	5.4	1127.3	78.6	14.1	5.7	1959.0	
	평년차 Diff.	0.1	0.2	0.3	0.0	-0.2	20.0	1.2	0.3	0.1	47.3	
완도 Wando	`91~00	1016.5	14.3	18.0	11.1		1437.4	71.8	13.6		2013.5	
	`01~10	1016.0	14.1	18.8	10.2		1648.3	70.4	13.4		2048.5	
	`11~20	1016.4	14.6	19.1	10.9		1508.6	72.5	14.3		2215.4	
	평년 Normals	1016.3	14.3	18.6	10.7	3.4	1531.5	71.6	13.8		2092.4	
	평년차 Diff.	-0.1	0.2	0.5	-0.1	-0.2	-1.2	-0.9	0.1		25.7	
고창 Gochang	`91~00											
	`01~10											
	`11~20	1017.0	13.2	18.6	8.6		1225.5	78.9	14.2		2156.4	
	평년 Normals	1017.0	13.2	18.6	8.6	2.6	1225.5	79.0	14.2		2156.4	
	평년차 Diff.											
제주 Jeju	`91~00	1016.6	15.9	19.0	13.0		1469.7	70.7	14.5		1876.5	
	`01~10	1016.2	16.1	19.2	13.3		1516.4	65.4	13.7		1785.1	
	`11~20	1016.5	16.5	19.6	13.8		1520.7	70.2	15.0		1842.7	
	평년 Normals	1016.5	16.2	19.3	13.4	3.3	1502.3	68.8	14.4	6.0	1262.4	1834.5
	평년차 Diff.	0.2	0.4	0.4	0.5	-0.2	4.7	-0.8	0.1	-0.1	33.0	-19.6
고산 Gosan	`91~00	1015.6	15.5	18.2	13.1		1125.2	76.6	15.3		2030.4	
	`01~10	1015.5	15.7	18.7	13.1		1205.3	72.0	14.8		1904.6	
	`11~20	1016.2	15.8	18.8	13.3		1218.5	76.5	15.7		2073.1	
	평년 Normals	1015.8	15.7	18.6	13.2	6.8	1182.9	75.0	15.3		2002.7	
	평년차 Diff.	0.2	0.1	0.2	0.1	-0.2	40.1	0.5	0.2		13.5	
성산 Seongsan	`91~00	1016.6	15.3	19.1	11.6		1916.6	71.8	14.2		1979.9	
	`01~10	1016.2	15.6	19.2	12.2		2017.1	71.8	14.8		1946.2	
	`11~20	1016.1	15.8	19.4	12.4		2156.6	73.8	15.3		2094.9	
	평년 Normals	1016.3	15.6	19.2	12.1	3.1	2030.0	72.5	14.8		2006.9	
	평년차 Diff.	-0.1	0.2	0.0	0.2	-0.1	63.2	0.8	0.3		62.2	
서귀포 Seogwipo	`91~00	1015.5	16.6	20.0	13.6		1946.0	68.5	14.8		2033.3	
	`01~10	1015.5	17.2	20.7	14.2		1933.3	67.2	15.2		2024.9	
	`11~20	1015.6	16.9	20.2	14.0		2089.3	73.7	16.2		2165.9	
	평년 Normals	1015.6	16.9	20.3	13.9	2.5	1989.6	69.8	15.4	5.7	1194.3	2074.6
	평년차 Diff.	0.0	0.3	0.1	0.4	-0.4	66.6	1.1	0.5	0.0	-12.8	19.9

연평년값  
ANNUAL NORMALS

지점 Station	요소 Element	기압(hPa) Pressure	기온(°C) Temperature			평균풍속(m/s) Mean W.S.	강수량(mm) Precip.	상대습도(%) R.H.	증기압(hPa) V.P.	전운량(1/10) Cloud Amount	소형증발량 (mm) Evap.(Small)	일조시간(hr) Sunshine
			평균 Mean	최고 Max.	최저 Min.							
진주 Jinju	`91~00	1015.9	13.2	19.6	7.7		1453.3	68.3	12.3		2194.3	
	`01~10	1015.8	13.6	20.0	7.9		1563.9	67.1	12.6		2214.8	
	`11~20	1016.3	13.4	19.7	7.9		1537.1	67.1	12.4		2468.4	
	평년 Normals	1016.0	13.4	19.8	7.8	1.4	1518.0	67.5	12.4		2292.5	
	평년차 Diff.	-0.1	0.3	0.3	0.2	-0.4	5.2	-3.4	-0.3		108.0	
강화 Ganghwa	`91~00	1017.2	11.2	16.3	6.4		1309.0	71.5	11.6		2315.3	
	`01~10	1016.6	11.2	16.2	6.6		1345.2	67.4	11.3		2429.5	
	`11~20	1016.8	11.5	16.5	6.8		1144.6	68.7	11.8		2303.7	
	평년 Normals	1016.9	11.3	16.3	6.6	1.9	1266.2	69.2	11.6		2349.0	
	평년차 Diff.	0.0	0.2	0.1	0.3	0.2	-80.5	-1.0	0.0		-82.5	
양평 Yangpyeong	`91~00	1017.7	11.2	17.6	5.7		1336.6	73.2	11.8		2136.8	
	`01~10	1016.7	11.8	17.8	6.7		1524.7	68.2	11.6		2355.4	
	`11~20	1016.7	12.2	18.1	7.1		1289.0	67.0	11.7		2156.2	
	평년 Normals	1017.0	11.7	17.8	6.5	1.3	1383.6	69.5	11.7		2215.9	
	평년차 Diff.	-0.2	0.2	0.1	0.2	0.1	-54.6	-1.0	0.0		-49.0	
이천 Icheon	`91~00	1016.1	11.6	17.9	6.2		1353.2	65.8	10.9		2188.7	
	`01~10	1016.5	11.6	17.7	6.3		1335.7	68.0	11.4		2087.5	
	`11~20	1016.8	11.9	18.2	6.4		1258.7	65.1	11.2		2313.5	
	평년 Normals	1016.5	11.7	17.9	6.3	1.3	1315.9	66.3	11.2		2196.2	
	평년차 Diff.	0.3	0.1	0.1	0.1	0.0	-54.9	-0.4	0.0		82.5	
인제 Inje	`91~00	1016.7	10.0	16.5	4.5		1155.1	70.6	10.6		2002.7	
	`01~10	1016.3	10.4	16.7	5.2		1317.9	67.0	10.5		2006.0	
	`11~20	1016.6	10.7	16.9	5.4		1141.2	66.8	10.6		2107.2	
	평년 Normals	1016.5	10.4	16.7	5.0	1.8	1204.6	68.2	10.6		2038.5	
	평년차 Diff.	0.1	0.3	0.2	0.3	0.0	-5.9	-1.4	0.0		-89.6	
홍천 Hongcheon	`91~00	1017.2	10.3	17.5	4.6		1337.6	67.1	10.2		2046.7	
	`01~10	1016.7	10.8	17.5	5.4		1526.6	67.4	10.7		2050.1	
	`11~20	1016.7	11.5	18.2	6.0		1153.0	66.3	11.1		2305.4	
	평년 Normals	1016.9	10.8	17.7	5.3	1.1	1338.9	67.0	10.7		2134.0	
	평년차 Diff.	0.0	0.5	0.2	0.6	0.1	-66.5	-2.5	0.0		-29.7	
태백 Taebaek	`91~00	1015.6	8.6	14.3	3.5		1301.2	66.6	9.1		2066.0	
	`01~10	1015.5	9.0	14.5	4.2		1349.4	64.6	9.2		2331.2	
	`11~20	1015.6	9.3	14.9	4.3		1273.9	67.0	9.8		1990.9	
	평년 Normals	1015.6	9.0	14.6	4.0	1.6	1308.0	66.1	9.4		2129.7	
	평년차 Diff.	0.0	0.3	0.4	0.2	-0.1	-16.3	-0.9	0.1		-14.9	
정선군 Jeongseon Gun	`91~00											
	`01~10											
	`11~20	1016.7	10.7	17.1	5.7		1126.6	66.5	10.6		1895.3	
	평년 Normals	1016.7	10.7	17.1	5.7	1.7	1126.6	66.5	10.6		1895.3	
	평년차 Diff.											
제천 Jecheon	`91~00	1016.7	10.0	16.7	4.0		1315.4	70.4	10.5		2034.0	
	`01~10	1017.1	10.4	16.9	4.7		1487.9	67.5	10.5		2425.0	
	`11~20	1016.6	10.6	17.2	4.7		1275.0	68.3	10.7		2164.2	
	평년 Normals	1016.8	10.3	17.0	4.4	1.5	1359.3	68.8	10.5		2208.0	
	평년차 Diff.	0.6	0.1	0.2	0.0	0.1	-28.5	-1.0	-0.1		3.4	
보은 Boeun	`91~00	1015.9	10.8	17.5	4.9		1279.1	68.6	10.6		2280.4	
	`01~10	1016.0	11.3	17.7	5.8		1316.7	67.3	11.0		2373.0	
	`11~20	1016.9	11.5	18.1	5.9		1320.3	70.2	11.6		2119.0	
	평년 Normals	1016.2	11.2	17.7	5.5	1.4	1305.3	68.7	11.1		2257.1	
	평년차 Diff.	0.4	0.3	0.3	0.3	0.1	7.9	-1.6	0.0		-111.1	
천안 Cheonan	`91~00	1017.0	11.7	17.8	6.5		1246.9	67.5	11.2		2229.1	
	`01~10	1016.4	12.0	17.9	6.7		1230.5	69.4	11.8		2301.7	
	`11~20	1016.4	12.3	18.1	6.9		1178.8	68.6	11.8		2283.1	
	평년 Normals	1016.6	12.0	17.9	6.7	1.7	1218.7	68.5	11.6		2271.3	
	평년차 Diff.	-0.2	0.2	0.2	0.2	0.1	-7.8	-3.2	-0.3		-141.4	
보령 Boryeong	`91~00	1017.2	12.4	17.7	7.7		1267.8	72.8	12.5		2439.6	
	`01~10	1016.4	12.9	17.6	8.7		1171.0	70.7	12.7		2271.6	
	`11~20	1016.4	12.9	17.5	8.7		1135.4	74.4	13.5		2225.9	
	평년 Normals	1016.7	12.7	17.6	8.4	1.9	1191.4	72.6	12.9		2311.0	
	평년차 Diff.	-0.3	0.3	0.1	0.5	0.0	-52.9	-0.7	0.2		-131.5	
부여 Buyeo	`91~00	1017.3	12.2	18.7	6.8		1376.6	71.1	12.0		2231.4	
	`01~10	1016.5	12.5	18.8	7.3		1292.6	70.7	12.3		2373.1	
	`11~20	1016.9	12.6	18.8	7.4		1310.5	72.5	12.6		2125.5	
	평년 Normals	1016.9	12.4	18.8	7.1	1.2	1326.6	71.4	12.3		2243.0	
	평년차 Diff.	0.0	0.2	0.2	0.2	0.0	-22.6	-1.9	-0.2		-275.6	

연평년값  
ANNUAL NORMALS

지점 Station	요소 Element	기압(hPa) Pressure	기온(°C) Temperature			평균풍속(m/s) Mean W.S.	강수량(mm) Precip.	상대습도(%) R.H.	증기압(hPa) V.P.	전운량(1/10) Cloud Amount	소형증발량 (mm) Evap.(Small)	일조시간(hr) Sunshine
			평균 Mean	최고 Max.	최저 Min.							
금산 Geumsan	`91~00	1016.9	11.4	18.4	5.5		1271.1	70.2	11.2		2227.2	
	`01~10	1016.7	11.8	18.5	6.2		1328.7	67.4	11.1		2335.2	
	`11~20	1016.7	12.0	18.5	6.4		1267.0	69.6	11.7		2083.5	
	평년 Normals	1016.8	11.8	18.5	6.1	1.2	1288.6	69.1	11.4		2214.8	
	평년차 Diff.	-0.1	0.2	0.3	0.2	0.1	-8.2	-2.1	-0.2		-103.6	
부안 Buan	`91~00	1017.0	12.6	18.2	7.7		1165.2	75.2	12.8		2337.2	
	`01~10	1016.6	13.1	18.4	8.6		1335.1	73.4	13.1		2287.2	
	`11~20	1016.9	13.2	18.4	8.8		1213.6	72.3	13.0		2158.2	
	평년 Normals	1016.9	12.9	18.3	8.4	1.6	1238.0	73.6	13.0		2259.6	
	평년차 Diff.	0.0	0.3	0.3	0.4	0.0	-12.4	-2.4	-0.2		-213.3	
임실 Imsil	`91~00	1017.1	10.9	17.7	5.1		1250.0	74.4	11.4		2169.2	
	`01~10	1016.7	11.5	18.3	5.7		1408.9	71.1	11.5		2233.8	
	`11~20	1016.9	11.6	18.2	6.0		1347.9	71.5	11.7		2035.8	
	평년 Normals	1016.9	11.3	18.1	5.6	1.3	1335.6	72.3	11.5		2142.6	
	평년차 Diff.	0.0	0.1	0.1	0.1	0.0	-16.3	-1.0	0.0		-140.4	
정읍 Jeongeup	`91~00	1016.9	13.1	18.8	8.2		1292.7	72.7	12.7		2187.0	
	`01~10	1016.5	13.4	19.0	8.7		1403.7	67.4	12.2		1952.5	
	`11~20	1016.7	13.4	19.0	8.8		1292.9	71.6	13.1		2127.4	
	평년 Normals	1016.7	13.3	18.9	8.5	1.2	1329.8	70.5	12.6		2088.0	
	평년차 Diff.	0.2	0.2	0.1	0.3	0.1	12.5	-1.1	0.0		-141.0	
남원 Namwon	`91~00	1017.3	12.2	19.3	6.2		1264.6	72.8	12.2		2211.7	
	`01~10	1016.5	12.5	19.2	6.7		1455.6	70.9	12.2		2217.3	
	`11~20	1016.4	12.8	19.0	7.5		1339.6	68.4	12.1		2259.5	
	평년 Normals	1016.8	12.5	19.1	6.8	1.4	1353.2	70.7	12.2		2229.5	
	평년차 Diff.	0.0	0.2	-0.1	0.4	0.1	-27.2	-1.0	0.0		30.2	
장수 Jangsu	`91~00	1017.3	10.3	16.9	4.7		1421.0	76.5	11.4		2146.9	
	`01~10	1016.4	10.7	17.1	5.2		1507.7	71.4	11.0		2031.9	
	`11~20	1016.6	11.0	17.4	5.4		1529.9	73.3	11.5		2037.9	
	평년 Normals	1016.8	10.7	17.1	5.1	1.7	1486.0	73.7	11.3		2071.5	
	평년차 Diff.	0.0	0.2	0.1	0.2	0.0	21.7	-0.2	0.1		-20.5	
영광군 Yeongwanggun	`91~00											
	`01~10											
	`11~20	1016.7	13.1	18.4	8.5		1300.1	74.4	13.4		2339.7	
	평년 Normals	1016.6	13.1	18.3	8.5	2.2	1277.8	73.7	13.3		2252.9	
	평년차 Diff.											
김해시 Gimhaesi	`91~00											
	`01~10											
	`11~20	1016.7	15.0	20.3	10.8		1375.2	62.2	13.0		2462.6	
	평년 Normals	1016.6	15.1	20.3	10.9	2.1	1375.8	62.0	13.0		2434.1	
	평년차 Diff.											
순창군 Sunchanggun	`91~00											
	`01~10											
	`11~20	1016.9	12.8	19.0	7.6		1436.7	71.2	12.5		2316.0	
	평년 Normals	1016.8	12.8	18.9	7.5	1.7	1473.3	71.0	12.4		2262.7	
	평년차 Diff.											
양산시 Yangsansi	`91~00											
	`01~10											
	`11~20	1017.1	14.9	20.4	10.3		1504.0	62.9	12.8		2294.3	
	평년 Normals	1017.1	14.9	20.3	10.3	2.4	1483.3	62.8	12.8		2276.4	
	평년차 Diff.											
강진군 Gangjin Gun	`91~00											
	`01~10											
	`11~20	1017.0	13.8	19.2	9.2		1430.7	71.6	13.4		2260.9	
	평년 Normals	1017.0	13.8	19.1	9.1	2.5	1442.1	71.8	13.4		2232.7	
	평년차 Diff.											
장흥 Jangheung	`91~00	1016.7	12.9	19.0	7.5		1392.0	71.0	12.3		2072.3	
	`01~10	1016.2	13.2	19.1	8.0		1591.4	71.1	12.9		2226.2	
	`11~20	1016.4	13.8	19.4	8.7		1433.0	73.6	13.7		2111.4	
	평년 Normals	1016.4	13.3	19.2	8.1	2.0	1471.8	71.9	13.0		2136.7	
	평년차 Diff.	-0.2	0.3	0.2	0.3	0.2	-33.8	-0.3	0.2		40.8	
해남 Haenam	`91~00	1017.4	13.5	19.0	8.4		1207.8	73.0	13.1		2171.0	
	`01~10	1016.2	13.5	19.1	8.4		1369.2	71.6	13.1		2385.9	
	`11~20	1016.5	13.5	19.0	8.4		1269.3	74.6	13.6		2134.5	
	평년 Normals	1016.7	13.5	19.0	8.4	2.3	1282.0	73.1	13.3		2230.9	
	평년차 Diff.	-0.1	0.1	0.2	-0.1	0.1	-43.4	-0.3	0.0		-125.2	

연평년값  
ANNUAL NORMALS

지점 Station	요소 Element	기압(hPa) Pressure	기온(°C) Temperature			평균풍속(m/s) Mean W.S.	강수량(mm) Precip.	상대습도(%) R.H.	증기압(hPa) V.P.	전운량(1/10) Cloud Amount	소형증발량 (mm) Evap.(Small)	일조시간(hr) Sunshine
			평균 Mean	최고 Max.	최저 Min.							
고흥 Goheung	`91~00	1016.8	13.5	19.2	8.1		1335.7	65.3	11.7		2254.8	
	`01~10	1016.3	13.7	19.2	8.8		1478.4	68.1	12.7		2155.7	
	`11~20	1016.2	13.8	19.2	8.9		1533.7	72.5	13.6		2179.5	
	평년 Normals	1016.4	13.7	19.2	8.6	1.6	1449.3	68.6	12.6		2195.9	
	평년차 Diff.	0.1	0.1	-0.1	0.2	0.1	-4.1	-1.1	-0.2		-174.4	
의령군 Uiryonggun	`91~00											
	`01~10											
	`11~20	1016.2	13.2	20.0	7.5		1355.0	72.4	13.1		2223.1	
	평년 Normals	1016.2	13.2	20.0	7.5	1.3	1355.0	72.4	13.1		2223.1	
	평년차 Diff.											
함양군 Hamyanggun	`91~00											
	`01~10											
	`11~20	1016.4	12.8	19.5	7.1		1325.1	73.1	12.9		2175.4	
	평년 Normals	1016.4	12.8	19.5	7.1	1.3	1325.1	73.1	12.9		2175.4	
	평년차 Diff.											
봉화 Bongwhoa	`91~00	1015.1	10.0	17.6	3.5		1168.7	71.8	10.7		2149.2	
	`01~10	1016.2	9.7	16.9	3.5		1268.9	67.3	9.9		2332.8	
	`11~20	1016.2	10.2	17.0	4.1		1089.2	69.3	10.6		2111.9	
	평년 Normals	1015.8	10.0	17.2	3.7	1.3	1175.6	69.5	10.4		2197.8	
	평년차 Diff.	0.2	0.1	0.0	0.1	0.1	-42.3	0.2	0.2		-25.8	
영주 Yeongju	`91~00	1016.1	11.6	17.6	6.0		1378.9	64.3	10.5		2207.3	
	`01~10	1015.7	11.6	17.4	6.1		1355.2	65.9	11.1		2370.7	
	`11~20	1016.3	11.8	17.7	6.3		1267.5	64.4	11.0		2261.3	
	평년 Normals	1016.0	11.7	17.6	6.2	2.5	1334.0	64.9	10.8		2279.9	
	평년차 Diff.	0.3	0.4	0.2	0.5	0.3	43.1	-1.7	-0.1		-181.6	
문경 Mungyeong	`91~00	1016.4	11.8	17.8	6.3		1269.2	65.0	11.0		2307.8	
	`01~10	1016.1	11.6	17.5	6.5		1342.7	67.9	11.5		2168.8	
	`11~20	1016.4	12.3	18.1	7.1		1273.0	60.9	10.8		2191.6	
	평년 Normals	1016.3	11.9	17.8	6.6	1.8	1294.9	64.6	11.1		2221.0	
	평년차 Diff.	0.1	0.1	0.2	0.0	0.2	35.1	-0.3	0.0		-152.4	
청송군 Cheongsonggun	`91~00											
	`01~10											
	`11~20	1016.4	11.2	18.2	5.4		967.2	69.7	11.4		2129.2	
	평년 Normals	1016.4	11.2	18.2	5.4	1.4	967.2	69.7	11.4		2129.2	
	평년차 Diff.											
영덕 Yeongdeok	`91~00	1017.7	12.7	18.0	8.0		1069.8	68.4	11.9		2426.5	
	`01~10	1016.0	13.1	18.1	8.7		1154.1	63.3	11.6		2391.4	
	`11~20	1015.9	13.5	18.8	8.9		1113.4	62.9	11.9		2331.3	
	평년 Normals	1016.6	13.1	18.3	8.5	2.7	1112.2	64.9	11.8		2382.4	
	평년차 Diff.	-0.3	0.3	0.3	0.4	0.3	39.5	-0.8	0.1		-168.1	
의성 Uiseong	`91~00	1016.3	11.2	19.1	4.4		972.7	68.9	11.0		2190.0	
	`01~10	1016.4	11.5	19.0	5.2		1140.9	67.2	11.1		2108.0	
	`11~20	1016.4	12.1	19.6	5.6		920.5	67.6	11.5		2227.5	
	평년 Normals	1016.4	11.6	19.2	5.1	1.2	1011.2	67.9	11.2		2174.3	
	평년차 Diff.	-0.2	0.4	0.4	0.3	0.1	-20.5	-0.7	0.1		-56.9	
구미 Gumi	`91~00	1016.8	12.6	19.1	6.9		1051.9	66.0	11.5		2246.6	
	`01~10	1016.2	13.1	19.1	8.0		1155.5	62.4	11.3		2100.3	
	`11~20	1016.5	13.6	19.3	8.5		1132.0	66.9	12.7		2267.2	
	평년 Normals	1016.5	13.1	19.2	7.8	1.5	1113.1	65.1	11.8		2204.1	
	평년차 Diff.	-0.1	0.6	0.5	0.7	-0.1	40.6	-0.7	0.3		-25.5	
영천 Yeongcheon	`91~00	1016.5	12.4	18.9	6.5		1092.9	65.1	11.2		2185.3	
	`01~10	1016.5	12.7	19.1	7.0		1088.6	64.4	11.4		2218.3	
	`11~20	1016.3	13.2	19.5	7.6		1076.1	63.5	11.6		2237.3	
	평년 Normals	1016.4	12.8	19.2	7.1	1.8	1085.9	64.3	11.4		2213.4	
	평년차 Diff.	0.1	0.4	0.4	0.4	0.0	39.1	-0.8	0.1		-35.5	
경주시 GyeongJu	`91~00											
	`01~10											
	`11~20	1016.2	13.4	19.6	8.0		1121.2	66.9	12.4		2261.7	
	평년 Normals	1016.2	13.4	19.6	8.0	2.5	1121.2	66.9	12.4		2261.7	
	평년차 Diff.											
거창 Geochang	`91~00	1017.4	11.5	18.7	5.4		1251.9	67.6	10.9		2274.3	
	`01~10	1016.4	12.2	19.2	6.3		1391.7	68.1	11.7		2305.8	
	`11~20	1015.8	12.2	18.8	6.4		1240.7	69.3	11.9		2286.9	
	평년 Normals	1016.5	12.0	18.9	6.0	1.3	1294.7	68.3	11.5		2288.6	
	평년차 Diff.	-0.3	0.3	0.2	0.2	0.1	-22.1	-1.2	0.0		-85.1	

연 평년 값  
ANNUAL NORMALS

지점 Station	요소 Element	기압(hPa) Pressure	기온(°C) Temperature			평균풍속(m/s) Mean W.S.	강수량(mm) Precip.	상대습도(%) R.H.	증기압(hPa) V.P.	전 운 량 (1/10) Cloud Amount	소형증발량 (mm) Evap.(Small)	일조시간(hr) Sunshine
			평균 Mean	최고 Max.	최저 Min.							
합천 Hapcheon	`91~00	1016.9	12.9	19.9	7.0		1154.1	62.7	10.9		2188.6	
	`01~10	1016.2	13.5	20.3	7.9		1320.6	67.0	12.3		2132.7	
	`11~20	1016.4	13.4	20.2	7.7		1394.9	65.7	12.0		2250.3	
	평년 Normals	1016.5	13.2	20.1	7.5	1.3	1289.9	65.1	11.7		2189.7	
	평년차 Diff.	-0.3	0.2	0.3	0.2	0.1	14.3	-2.5	-0.2		-88.0	
밀양 Miryang	`91~00	1016.8	13.3	20.0	7.4		1238.7	72.4	13.0		2251.2	
	`01~10	1016.2	13.6	20.4	7.8		1226.7	62.7	11.8		2225.3	
	`11~20	1016.1	14.0	20.5	8.4		1214.5	64.1	12.3		2235.2	
	평년 Normals	1016.4	13.6	20.3	7.9	1.4	1226.6	66.4	12.4		2236.9	
	평년차 Diff.	0.2	0.3	0.4	0.4	0.0	-2.8	-1.3	0.1		-65.4	
산청 Sancheong	`91~00	1017.6	12.6	19.2	7.2		1469.5	65.4	11.3		2235.5	
	`01~10	1016.7	13.1	19.4	8.0		1606.9	64.2	11.7		2141.4	
	`11~20	1016.3	13.3	19.3	8.2		1592.8	65.2	12.1		2222.4	
	평년 Normals	1016.9	13.0	19.3	7.8	1.7	1556.2	64.9	11.7		2199.0	
	평년차 Diff.	-0.1	0.2	0.0	0.2	0.2	-0.4	-1.7	-0.1		-45.4	
거제 Geoje	`91~00	1015.7	14.0	18.9	9.6		1921.7	64.9	12.3		2290.9	
	`01~10	1015.4	14.2	18.9	10.1		1869.5	63.9	12.4		2203.9	
	`11~20	1016.2	14.9	19.6	11.0		1999.7	66.9	13.6		2155.7	
	평년 Normals	1015.8	14.4	19.1	10.2	1.7	1930.3	65.2	12.8		2216.0	
	평년차 Diff.	0.3	0.2	0.2	0.3	0.0	-77.0	1.5	0.5		11.1	
남해 Namhae	`91~00	1017.8	14.1	19.1	9.8		1907.3	66.3	12.6		2367.1	
	`01~10	1016.2	14.3	19.3	10.0		1854.2	63.7	12.4		2315.0	
	`11~20	1016.3	14.7	19.6	10.5		2002.3	66.3	13.3		2304.8	
	평년 Normals	1016.8	14.3	19.3	10.1	1.6	1921.2	65.4	12.8		2328.4	
	평년차 Diff.	-0.4	0.2	0.0	0.3	-0.1	81.8	-1.0	0.1		-92.4	
대구 Daegu	`91~00	1017.1	14.2	19.7	9.5		1044.4	61.7	11.9		2278.4	
	`01~10	1015.9	14.5	19.7	10.1		1087.9	57.4	11.6		2200.1	
	`11~20	1016.7	14.9	20.1	10.4		1110.1	56.8	11.6		2442.3	
	평년 Normals	1016.6	14.5	19.8	10.0	2.2	1080.8	59.1	11.7	4.7	2275.9	
	평년차 Diff.	0.1	0.4	0.3	0.5	-0.5	16.4	-2.5	-0.2	-0.1	9.9	
전주 Jeonju	`91~00	1016.1	13.4	18.9	8.7		1303.2	70.4	12.8		2125.9	
	`01~10	1016.6	13.8	19.3	9.0		1314.5	66.3	12.4		1959.5	
	`11~20	1016.5	13.9	19.6	9.0		1280.6	66.7	12.5		2125.7	
	평년 Normals	1016.4	13.7	19.2	8.9	1.7	1299.3	68.0	12.6	5.0	1034.8	2059.0
	평년차 Diff.	-0.1	0.4	0.3	0.3	0.1	-13.8	-1.4	0.0	-0.1	-6.7	4.5

연 평년 값  
ANNUAL NORMALS

요소 Element		기온(°C) Temperature			평균풍속 (m/s) Mean W.S.	강수량(mm) Precip.	지점 Station		요소 Element		기온(°C) Temperature			평균풍속 (m/s) Mean W.S.	강수량(mm) Precip.
		평균 Mean	최고 Max.	최저 Min.							평균 Mean	최고 Max.	최저 Min.		
진도군	Jindogun	13.9	18.6	9.6	2.2	1374.7	강남	Gangnam	13.6	18.0	9.9	1.7	1320.9		
서초	Secho	13.7	18.5	9.7	1.4	1305.1	강동	Gangdong	12.9	18.1	8.4	1.5	1328.9		
송파	Songpa	13.9	18.4	9.9	1.7	1294.1	강서	Gangseo	12.9	17.4	9.1	1.7	1226.9		
양천	Yangcheon	13.7	18.2	10.0	1.5	1207.7	도봉	Dobong	12.4	17.9	7.5	1.1	1472.6		
노원	Nowon	12.0	17.9	6.6	1.5	1361.9	동대문	Dongdaemun	13.7	18.3	9.7	1.8	1357.0		
중랑	Jungrang	13.6	18.0	9.6	2.1	1345.5	기상청	Gisangcheong	13.4	17.8	9.6	1.5	1278.6		
마포	Mapo	13.5	17.9	9.8	2.3	1272.7	서대문	Seodaemun	12.4	17.8	8.2	1.6	1234.4		
광진	Gwangjin	13.5	18.1	9.6	1.8	1307.3	성북	Seongbuk	12.6	17.1	8.6	1.6	1385.0		
용산	Yongsan	13.6	18.1	9.8	1.8	1236.9	은평	Eunhpyeong	12.3	17.4	7.7	1.7	1224.5		
금천	Geumcheon	13.4	17.5	9.9	1.9	1267.5	종구	Jong-gu	11.9	16.7	8.2	2.2	1117.3		
성동	Seongdong	13.7	17.9	10.1	2.2	1269.0	구로	Guro	12.8	17.7	8.6	1.9	1258.1		
강북	Gangbuk	13.5	18.1	9.5	1.7	1440.2	남현	Namhyeon	12.4	17.2	8.1	1.3	1432.8		
부천	Bucheon	13.3	17.7	9.6	1.3	1205.0	안양	Anyang	13.1	17.3	9.4	2.2	1294.9		
광명	Gwangmyeong	13.6	17.8	10.0	2.0	1288.8	군포	Gunpo	13.3	17.8	9.5	1.5	1327.6		
김포	Gimpo	11.9	16.8	7.6	1.7	1160.5	하남	Hanam	12.6	18.1	7.8	0.9	1110.6		
의왕	Uiwang	11.9	16.9	7.3	1.1	1314.0	포천	Pocheon	11.4	17.8	5.8	1.3	1368.2		
가평조종	Gapyeongjojong	10.2	16.9	4.4	1.2	1374.8	영등포	Yeongdeungpo	13.8	18.2	10.3	1.6	1227.8		
인천연수	Incheonyeonsu	12.8	17.5	8.7	1.8	1085.4	안성	Ansung	12.5	18.2	7.5	1.3	1194.9		
간성	Gansung	12.0	16.6	7.5	1.8	1401.9	평창	Pyeongchang	10.2	16.8	4.7	1.2	1182.9		
의정부	Uijeongbu	11.7	17.5	6.6	1.1	1456.2	횡성	Hwoingseong	11.1	18.0	5.5	1.2	1331.5		
고양	Goyang	11.9	18.0	6.6	1.3	1156.4	남양주	Nayangju	11.5	18.0	5.7	1.1	1358.4		
안산	Ansan	11.6	17.6	6.2	1.7	1103.8	경기광주	Gyeonggigwangju	11.7	17.6	6.8	1.6	1308.1		
여주	Yeoju	11.6	17.8	6.4	1.3	1173.0	용인	Yongin	11.6	17.7	6.3	1.3	1291.9		
오산	Osan	12.2	18.1	7.4	1.3	1204.4	평택	Pyeongtak	12.9	18.2	8.0	1.7	1144.3		
화천	Hwacheon	10.5	17.7	4.9	1.1	1257.9	양구	Yanggu	10.0	17.3	4.5	1.1	1167.0		
시흥	Siheung	12.7	17.5	8.4	1.7	1122.6	구리	Guri	12.6	17.9	8.0	1.4	1330.0		
금곡	Geumgok	11.8	16.9	7.5	1.3	1136.2	화성	Hwasung	12.3	17.4	8.0	1.4	1102.2		
성남	Seongnam	13.1	18.1	8.6	1.3	1274.8	과천	Gwacheon	12.4	17.9	7.6	1.7	1313.1		
진부령	Jinburyeong	8.7	13.6	4.5	3.0	1564.5	양주	Yangju	11.2	17.5	5.5	1.3	1316.9		
단양	Dangyang	11.7	17.9	6.6	0.9	1049.9	진천	Jincheon	11.7	18.1	6.4	1.2	1234.2		
괴산	Goesan	11.3	17.9	5.7	1.1	1286.7	옥천	Okcheon	12.1	18.4	6.8	1.1	1199.3		
홍북	Hongbuk	12.1	18.0	6.9	1.6	1228.1	세종연서	Sejongyeonseo	11.8	18.4	6.6	1.3	1204.9		
공주	Gongju	12.5	18.7	7.3	1.3	1292.6	서천	Seocheon	12.5	17.9	7.9	1.8	1175.8		
논산	Nonsan	12.5	18.8	7.2	1.5	1211.8	당진	Dangjin	12.0	17.4	7.4	2.0	1165.5		
청양	Cheongyang	11.7	17.9	6.0	1.2	1291.4	음성	Eumseong	11.0	18.0	5.1	1.4	1220.8		



연 평년 값  
ANNUAL NORMALS

지점 Station	요소 Element	기온(°C) Temperature			평균풍속 (m/s) Mean W.S.	강수량(mm) Precip.	지점 Station	요소 Element	기온(°C) Temperature			평균풍속 (m/s) Mean W.S.	강수량(mm) Precip.
		평균 Mean	최고 Max.	최저 Min.					평균 Mean	최고 Max.	최저 Min.		
증평	Jeungpyeong	11.8	18.3	6.3	1.2	1153.2	태안	Taeon	12.8	17.4	8.9	1.9	1157.2
예산	Yesan	12.5	18.2	7.6	1.9	1158.2	아산	Asan	12.5	17.9	7.9	1.9	1132.9
계룡	Gyeryong	11.7	18.2	5.8	1.1	1401.6	문화	Munhwa	13.6	19.1	8.9	1.2	1340.5
세천	Secheon	12.2	18.4	6.9	1.1	1239.8	장동	Jangdong	12.5	18.5	7.3	1.0	1245.3
부평	Bupyong	12.1	18.0	7.0	0.8	1142.6	연천청산	Yeoncheoncheongsan	11.4	17.7	5.9	1.1	1295.8
양양	Yangyang	12.8	17.1	8.7	2.6	1311.2	사북	Sabuk	8.6	13.6	4.2	2.9	1257.1
무안	Muan	13.4	18.4	9.1	2.0	1290.1	무주	Muju	11.6	18.3	5.9	1.3	1105.3
익산	Iksan	13.2	18.9	8.2	1.6	1157.3	진안	Jinan	10.8	17.4	5.3	1.5	1324.7
담양	Damyang	13.2	19.3	8.0	1.7	1344.0	광산	Gwangsan	13.7	19.6	8.5	1.8	1260.6
구례	Gurye	13.4	20.1	8.0	1.4	1296.0	나주	Naju	13.6	19.8	8.6	1.5	1310.4
순천시	Suncheon-si	14.8	19.7	10.7	2.0	1467.4	광양읍	Gwangyang-eup	14.4	20.3	9.6	1.5	1424.3
조선대	Josundae	14.2	19.4	9.9	1.9	1330.9	거문도	Geomun-do	15.5	18.4	13.2	4.0	1338.2
추자도	Chuja-do	15.0	17.7	12.8	4.0	1127.7	장성	Jangseong	12.9	19.2	7.9	1.5	1339.7
영암	Yeongam	13.7	19.3	8.9	2.0	1218.4	보성	Boseong	12.5	18.5	7.4	1.7	1542.2
완주	Ywanju	13.0	19.4	7.6	1.7	1296.1	김제	Gimje	13.3	18.8	8.9	2.2	1089.9
화순	Hwasun	13.4	19.8	8.3	1.2	1308.0	함평	Hampyeong	13.8	19.3	9.1	1.7	1256.1
곡성	Goksung	13.0	19.4	7.8	1.3	1332.9	성관악	Sungpanak	10.9	14.6	7.6	2.9	4381.0
풍암	Pungam	14.2	20.0	9.3	1.3	1381.4	압해도	Aphae-do	13.9	18.3	10.4	3.0	1124.8
영양	Yeongyang	11.2	17.7	5.5	1.5	996.7	성주	Seongju	13.0	19.5	7.1	1.3	1126.1
고령	Goryeong	12.8	19.8	6.9	0.9	1235.4	청도	Cheongdo	12.9	19.7	7.2	1.4	1196.9
예천	Yecheon	11.9	18.7	6.2	1.2	1057.3	김천	Gimcheon	12.8	19.4	7.0	1.2	1068.2
군위	Gunwi	11.8	19.0	5.9	1.5	987.5	칠곡	Chilgok	13.3	19.7	7.9	1.9	1041.5
경산	Gyeongsan	14.1	20.0	9.2	1.9	1091.7	달성	Dalseong	14.1	20.4	9.0	1.6	1122.6
서구	Daeguseogu	14.5	19.9	9.8	1.8	1107.2	삼척	Samchuk	13.3	17.6	9.5	2.0	1258.2
울기	Ulgi	14.2	17.9	11.3	2.5	1169.2	삼천포	Samcheonpo	14.7	18.9	11.3	2.0	1446.3
영도	Yeongdo	14.4	17.7	11.5	3.6	1285.6	고성	Goseong	14.2	19.8	9.3	2.0	1470.4
창녕	Changnyeong	13.5	20.4	7.6	1.8	1192.6	함안	Haman	13.2	20.7	7.2	1.2	1277.1
가덕도	Gadeok-do	14.8	18.6	11.9	4.0	1118.0	기장	Gijang	14.4	19.2	10.0	1.9	1451.9
간절곶	Ganjeolgot	14.4	17.7	11.3	3.7	1327.1	하동	Hadong	14.5	20.3	9.5	1.5	1675.1
해운대	Haeundae	15.1	19.4	11.5	2.4	1509.7	부산진	Busanjin	15.0	19.3	11.4	2.2	1521.6
동래	Dongnae	15.1	19.7	11.2	1.9	1482.7	북구	Bukgu	14.6	19.1	10.8	2.1	1398.5
부산남구	Busannam-gu	15.4	19.1	12.0	2.1	1514.0	정자	Jeongja	14.4	19.0	10.0	3.0	1334.9



# 계절극값

## Seasonal Extremes

- 종관 · 방재기상관측지점(ASOS,AWS)..... II - 989
- 목측관측지점(Manual Observation Stations) ..... II - 1017



계절극값  
SEASONAL EXTREMES

일최고기온 < 0°C Daily Maximum Temperature < 0°C

지점 Station	구분 Classification	첫 날 First Day			마지막날 Last Day			가장 오래 계속된 기간 Longest Period		
		평년 Normals	가장이름 Earliest	가장늦음 Latest	평년 Normals	가장이름 Earliest	가장늦음 Latest	시작 Start	끝 End	일 수 Number of Days
		월일 Mon. Date	년 월일 Year Mon. Date	년 월일 Year Mon. Date	월일 Mon. Date	년 월일 Year Mon. Date	년 월일 Year Mon. Date	년 월일 Year Mon. Date	년 월일 Year Mon. Date	
속초 Sokcho	12.24.	1979.11.13.	2020.02.17.	02.01.	2006.12.28.	1969.03.12.	1976.12.26.	1977.01.05.	11	
철원 Cheorwon	12.04.	2008.11.18.	2004.12.21.	02.20.	2002.01.28.	2005.03.12.	2011.01.15.	2011.01.31.	17	
동두천 Dongducheon	12.12.	1999.11.26.	2007.12.30.	02.12.	2002.01.23.	2001.03.08.	2011.01.23.	2011.01.31.	9	
파주 Paju	12.09.	2008.11.19.	2002.01.01.	02.17.	2002.01.28.	2005.03.12.	2010.01.03.	2010.01.16.	14	
대관령 Daegwallyeong	11.24.	1981.10.23.	2004.12.22.	03.16.	2020.02.18.	1980.04.14.	1983.12.22.	1984.02.10.	51	
춘천 Chuncheon	12.11.	1979.11.13.	2017.01.13.	02.11.	2019.01.16.	1974.03.12.	2012.12.23.	2013.01.07.	16	
백령도 Baengnyeongdo	12.15.	2008.11.18.	2020.02.05.	02.28.	2014.02.10.	2006.03.12.	2009.12.31.	2010.01.16.	17	
강릉 Gangneung	12.30.	1970.11.29.	1972.02.29.	01.27.	2018.12.08.	1971.03.10.	1980.01.31.	1980.02.08.	9	
동해 Donghae	01.01.	2008.12.06.	2014.02.10.	01.28.	2007.12.30.	2005.03.05.	2001.01.12.	2001.01.16.	5	
서울 Seoul	12.08.	1912.11.08.	1959.01.01.	02.15.	1992.01.19.	1962.03.16.	1917.12.15.	1918.01.09.	26	
인천 Incheon	12.12.	1912.11.08.	1999.01.07.	02.14.	1992.01.19.	1962.03.16.	1940.01.14.	1940.02.08.	26	
원주 Wonju	12.11.	1979.11.13.	2007.12.30.	02.11.	1992.01.19.	1976.03.19.	2011.01.06.	2011.01.31.	26	
울릉도 Ulleungdo	12.27.	2014.12.02.	1972.02.20.	02.09.	2018.12.29.	1958.03.29.	1940.01.17.	1940.01.31.	15	
수원 Suwon	12.15.	1979.11.13.	2016.01.19.	02.14.	1992.01.19.	2005.03.12.	1977.01.27.	1977.02.07.	12	
영월 Yeongwol	12.15.	2013.11.28.	2016.01.19.	02.14.	2019.01.16.	2005.03.12.	2009.12.31.	2010.01.09.	10	
충주 Chungju	12.12.	1979.11.13.	2017.01.13.	02.12.	2015.01.07.	2005.03.12.	2009.12.31.	2010.01.14.	15	
서산 Seosan	12.17.	2013.11.28.	2016.01.19.	02.13.	1991.12.29.	2005.03.12.	1977.01.27.	1977.02.07.	12	
울진 Uljin	01.12.	1997.12.10.	1987.02.27.	01.23.	2014.12.17.	1977.03.05.	1990.01.23.	1990.01.26.	4	
청주 Cheongju	12.17.	1979.11.13.	2016.01.19.	02.06.	2006.12.29.	1974.03.12.	1977.01.27.	1977.02.07.	12	
대전 Daejeon	12.21.	1979.11.13.	2016.01.19.	01.30.	2018.12.29.	1974.03.12.	1976.12.26.	1977.01.05.	11	
추풍령 Chupungnyeong	12.12.	1979.11.13.	1954.01.23.	02.15.	1959.01.20.	1962.03.16.	1963.01.19.	1963.02.05.	18	
안동 Andong	12.20.	1996.12.01.	1978.01.21.	02.03.	2006.12.28.	2001.03.08.	1976.12.26.	1977.01.05.	11	
상주 Sangju	12.20.	2014.12.02.	2016.01.19.	02.01.	2018.12.29.	2004.03.06.	2011.01.24.	2011.01.30.	7	
포항 Pohang	01.04.	1996.12.01.	1991.02.22.	01.17.	1996.12.01.	1977.03.04.	1976.01.20.	1976.01.23.	4	
군산 Gunsan	12.26.	1970.11.30.	2020.02.06.	02.04.	1991.12.29.	1971.03.10.	2016.01.19.	2016.01.25.	7	
울산 Ulsan	01.05.	1996.12.01.	1973.02.24.	01.18.	1996.12.01.	1977.03.04.	1976.12.31.	1977.01.04.	5	
창원 Changwon	01.15.	1985.12.10.	1991.02.22.	01.23.	2018.12.28.	1991.02.23.	2021.01.07.	2021.01.09.	3	
광주 Gwangju	01.03.	1996.12.01.	1972.02.29.	01.30.	2018.12.28.	2001.03.08.	1940.01.17.	1940.01.31.	15	
부산 Busan	01.18.	1952.12.03.	1991.02.22.	01.20.	1931.12.13.	1977.03.04.	1934.01.21.	1934.01.25.	5	
통영 Tongyeong	01.20.	1973.12.24.	1981.02.25.	01.25.	1973.12.24.	1977.03.04.	1990.01.23.	1990.01.24.	2	
목포 Mokpo	01.09.	1926.12.08.	1991.02.23.	02.01.	1913.12.18.	1913.03.07.	1940.01.23.	1940.01.31.	9	
여수 Yeosu	01.17.	1956.12.09.	1991.02.23.	01.26.	2015.01.01.	1977.03.04.	1977.01.27.	1977.01.31.	5	
흑산도 Heuksando	01.18.	2012.12.26.	2006.02.04.	01.31.	2021.01.08.	2005.03.05.	2018.01.24.	2018.01.27.	4	
완도 Wando	01.17.	2010.12.15.	1991.02.23.	01.30.	1986.01.05.	1977.03.04.	1977.01.27.	1977.01.31.	5	
고창 Gochang	12.26.	2018.12.08.	2020.02.17.	02.03.	2018.12.31.	2021.02.18.	2016.01.19.	2016.01.25.	7	
제주 Jeju	01.29.	1938.01.08.	1981.02.26.	01.30.	1938.01.08.	1981.02.26.	1977.01.29.	1977.01.31.	3	
고산 Gosan	01.25.	2016.01.24.	2018.01.25.	01.25.	2016.01.24.	2018.01.25.	2018.01.25.	2018.01.25.	1	
성산 Seongsan	01.24.	1976.12.27.	1981.02.26.	01.26.	2021.01.08.	1981.02.26.	2018.01.24.	2018.01.26.	3	
서귀포 Seogwipo	01.24.	1963.01.23.	1981.02.26.	01.24.	2016.01.24.	1981.02.26.	2016.01.24.	2016.01.24.	1	
진주 Jinju	01.17.	1984.12.24.	1991.02.23.	01.26.	1973.12.24.	1977.03.04.	2018.02.04.	2018.02.06.	3	
강화 Ganghwa	12.08.	1979.11.13.	2007.12.30.	02.17.	1992.01.19.	2006.03.12.	1984.01.15.	1984.01.30.	16	
양평 Yangpyeong	12.13.	1979.11.13.	2017.01.13.	02.11.	2015.01.07.	1974.03.12.	1980.12.26.	1981.01.23.	29	
이천 Icheon	12.15.	1979.11.13.	2017.01.13.	02.09.	2015.01.02.	1978.03.12.	2011.01.06.	2011.01.21.	16	
인제 Inje	12.10.	1979.11.13.	1972.01.26.	02.16.	1976.01.24.	2005.03.12.	2011.01.04.	2011.01.31.	28	
홍천 Hongcheon	12.09.	1979.11.13.	1973.01.03.	02.15.	1976.01.23.	2005.03.12.	2012.12.22.	2013.01.07.	17	
태백 Taebaek	12.04.	1990.11.10.	2004.12.23.	03.06.	1990.02.04.	1995.03.25.	2011.01.05.	2011.01.31.	27	
정선군 Jeongseon Gun	12.10.	2013.11.28.	2016.12.29.	02.12.	2019.01.16.	2016.02.29.	2011.01.04.	2011.01.31.	28	
제천 Jecheon	12.09.	1979.11.13.	2007.12.30.	02.15.	2019.01.16.	1976.03.19.	2011.01.04.	2011.01.31.	28	
보은 Boeun	12.15.	1979.11.13.	2016.01.19.	02.12.	2018.12.30.	1987.03.25.	1977.01.27.	1977.02.07.	12	
천안 Cheonan	12.13.	1979.11.13.	2016.01.19.	02.13.	2015.01.07.	1974.03.12.	1977.01.27.	1977.02.07.	12	
보령 Boryeong	12.23.	1979.11.13.	1973.02.07.	02.02.	1991.12.28.	1977.03.05.	2011.01.24.	2011.01.31.	8	
부여 Buyeo	12.23.	1979.11.13.	2005.01.30.	01.31.	2018.12.28.	1974.03.12.	1976.12.26.	1977.01.05.	11	
금산 Geumsan	12.19.	1979.11.13.	2016.01.19.	02.05.	2006.12.29.	1974.03.12.	1977.01.27.	1977.02.07.	12	
부안 Buan	12.24.	1979.11.13.	1973.02.07.	02.01.	2006.12.29.	1977.03.04.	2016.01.19.	2016.01.25.	7	
임실 Imsil	12.18.	1979.11.13.	1972.03.01.	02.10.	2018.12.30.	1974.03.12.	1977.01.27.	1977.02.07.	12	

계절극값  
SEASONAL EXTREMES

일최고기온 < 0°C Daily Maximum Temperature < 0°C

지점 Station	구분 Classification	첫 날 First Day			마지막날 Last Day			가장 오래 계속된 기간 Longest Period		
		평년 Normals	가장이름 Earliest	가장늦음 Latest	평년 Normals	가장이름 Earliest	가장늦음 Latest	시작 Start	끝 End	일 수 Number of Days
		월일 Mon. Date	년 월일 Year Mon. Date	년 월일 Year Mon. Date	월일 Mon. Date	년 월일 Year Mon. Date	년 월일 Year Mon. Date	년 월일 Year Mon. Date	년 월일 Year Mon. Date	
정읍	Jeongeup	12.24.	1979.11.13.	1972.03.01.	02.06.	2006.12.29.	2005.03.12.	2016.01.19.	2016.01.25.	7
남원	Namwon	12.27.	1996.12.01.	2020.02.17.	02.03.	1994.12.16.	2001.03.08.	1976.12.31.	1977.01.05.	6
장수	Jangsu	12.13.	1992.11.26.	1999.01.07.	02.18.	2009.01.25.	2006.03.13.	2010.12.29.	2011.01.07.	10
영광군	Yeonggwanggun	12.26.	2008.12.06.	2020.02.06.	02.06.	2015.01.01.	2012.02.18.	2016.01.19.	2016.01.25.	7
김해시	Gimhaesi	01.14.	2008.12.06.	2012.02.02.	01.23.	2008.12.06.	2013.02.08.	2021.01.07.	2021.01.09.	3
순창군	Sunchanggun	12.25.	2014.12.02.	2020.02.17.	02.05.	2018.12.29.	2021.02.18.	2016.01.19.	2016.01.25.	7
양산시	Yangsansi	01.16.	2009.12.31.	2012.02.02.	01.22.	2013.01.03.	2018.02.06.	2021.01.08.	2021.01.09.	2
강진군	Gangjin Gun	01.11.	2010.12.24.	2017.02.10.	02.01.	2018.12.28.	2012.02.18.	2018.02.03.	2018.02.06.	4
장흥	Jangheung	01.11.	1985.12.17.	1991.02.22.	01.28.	2018.12.28.	1977.03.04.	1977.01.27.	1977.01.31.	5
해남	Haenam	01.14.	1985.12.15.	1991.02.23.	01.30.	2018.12.28.	1977.03.04.	1980.02.05.	1980.02.09.	5
고흥	Goheung	01.16.	2010.12.24.	1981.02.26.	01.29.	1986.01.05.	1977.03.04.	1977.01.27.	1977.01.30.	4
의령군	Uiryonggun	01.18.	2013.01.03.	2012.02.02.	01.19.	2013.01.03.	2012.02.02.	2021.01.07.	2021.01.08.	2
함양군	Hamyanggun	01.10.	2010.12.15.	2020.02.17.	01.26.	2018.12.28.	2012.02.18.	2018.02.03.	2018.02.06.	4
진도군	Jindogun	01.14.	2012.12.26.	2014.02.04.	01.31.	2021.01.09.	2005.02.26.	2018.01.24.	2018.01.27.	4
봉화	Bongwhoa	12.17.	1992.11.26.	2020.02.17.	02.12.	2018.12.29.	2005.03.12.	2009.12.31.	2010.01.09.	10
영주	Yeongju	12.12.	1979.11.13.	1999.01.08.	02.15.	1976.01.23.	1987.03.25.	1976.12.26.	1977.01.05.	11
문경	Mungyeong	12.17.	1979.11.13.	2017.01.14.	02.08.	2018.12.29.	1974.03.12.	1976.12.26.	1977.01.05.	11
청송군	Cheongsonggun	12.28.	2014.12.02.	2020.02.17.	02.08.	2018.12.29.	2021.02.18.	2021.01.06.	2021.01.11.	6
영덕	Yeongdeok	12.29.	2008.12.06.	1973.02.24.	01.24.	2018.12.29.	1977.03.04.	1980.02.03.	1980.02.08.	6
의성	Uiseong	12.23.	1996.12.01.	2004.01.21.	01.25.	2018.12.29.	1977.03.04.	1976.12.26.	1977.01.05.	11
구미	Gumi	12.26.	1979.11.13.	2005.02.01.	01.26.	2018.12.29.	1977.03.05.	1980.02.04.	1980.02.09.	6
영천	Yeongcheon	12.25.	1996.12.01.	2005.02.01.	01.23.	1974.12.04.	1977.03.04.	1976.12.31.	1977.01.05.	6
경주시	Gyeongju	01.01.	2012.12.09.	2014.02.10.	01.28.	2018.12.28.	2021.02.17.	2021.01.07.	2021.01.09.	3
거창	Geochang	12.27.	1996.12.01.	2005.02.01.	01.29.	2018.12.29.	1974.03.12.	1976.12.26.	1977.01.05.	11
합천	Hapcheon	01.13.	2012.12.07.	1991.02.22.	01.19.	2014.12.17.	1977.03.04.	1977.01.27.	1977.01.31.	5
밀양	Miryang	01.14.	1985.12.15.	1991.02.22.	01.20.	2014.12.17.	1977.03.04.	1990.01.23.	1990.01.26.	4
산청	Sancheong	01.12.	1980.12.13.	1973.02.24.	01.24.	2018.12.29.	1977.03.04.	1981.01.02.	1981.01.06.	5
거제	Geoje	01.22.	1985.12.17.	1981.02.25.	01.25.	1973.12.24.	1977.03.04.	2001.01.14.	2001.01.16.	3
남해	Namhae	01.19.	1973.12.24.	1991.02.23.	01.27.	1973.12.24.	1981.02.26.	2001.01.14.	2001.01.16.	3
강남	Gangnam	12.15.	2013.11.28.	1997.01.02.	02.17.	2002.01.28.	2005.03.12.	2013.01.02.	2013.01.10.	9
서초	Seochu	12.13.	2013.11.28.	1997.01.02.	02.13.	2002.01.23.	2001.03.08.	2011.01.15.	2011.01.31.	17
강동	Gangdong	12.15.	1999.11.26.	1997.01.02.	02.13.	2009.01.24.	2005.03.12.	2011.01.23.	2011.01.31.	9
송파	Songpa	12.16.	2014.12.02.	2017.01.13.	02.15.	1997.01.24.	2005.03.12.	2011.01.23.	2011.01.31.	9
강서	Gangseo	12.12.	2017.11.17.	1997.01.02.	02.15.	2002.01.22.	2001.03.08.	2011.01.15.	2011.01.31.	17
양천	Yangcheon	12.15.	1999.11.26.	1997.01.02.	02.13.	2002.01.23.	2001.03.08.	2011.01.23.	2011.01.31.	9
도봉	Dobong	12.15.	2013.11.28.	1997.01.02.	02.16.	2002.01.23.	2001.03.08.	2011.01.15.	2011.01.31.	17
노원	Nowon	12.14.	1999.11.26.	1997.01.02.	02.15.	2002.01.23.	2005.03.12.	2013.01.02.	2013.01.11.	10
동대문	Dongdaemun	12.16.	1999.11.26.	2017.01.13.	02.15.	2002.01.23.	2001.03.08.	2011.01.23.	2011.01.31.	9
중랑	Jungrang	12.14.	2013.11.28.	1997.01.02.	02.14.	2002.01.28.	2001.03.08.	2011.01.23.	2011.01.31.	9
기상청	Gisangcheong	12.12.	1999.11.26.	1997.01.02.	02.16.	2002.01.22.	2005.03.12.	2013.01.02.	2013.01.10.	9
마포	Mapo	12.14.	2013.11.28.	1997.01.02.	02.15.	2002.01.23.	2001.03.08.	2010.01.03.	2010.01.16.	14
서대문	Seodaemun	12.12.	1999.11.26.	1999.01.07.	02.17.	2002.01.28.	2005.03.12.	2018.01.23.	2018.01.31.	9
광진	Gwangjin	12.14.	2013.11.28.	1999.01.08.	02.15.	2002.01.23.	2005.03.12.	2011.01.23.	2011.01.31.	9
성북	Seongbuk	12.10.	1998.11.18.	1998.01.19.	02.18.	2002.01.28.	2005.03.12.	2011.01.15.	2011.01.31.	17
용산	Yongsan	12.12.	2009.11.17.	1997.01.02.	02.14.	2002.01.23.	2001.03.08.	2011.01.15.	2011.01.31.	17
은평	Eunhpyeong	12.12.	2008.11.19.	1997.01.02.	02.17.	2002.01.28.	2005.03.12.	2011.01.15.	2011.01.31.	17
금천	Geumcheon	12.14.	1999.11.26.	1998.01.19.	02.12.	2007.01.13.	2016.02.29.	2018.01.23.	2018.01.31.	9
중구	Jong-gu	12.06.	2008.11.18.	1997.01.02.	02.23.	2014.02.05.	2006.03.12.	2010.12.24.	2011.01.31.	39
성동	Seongdong	12.18.	2013.11.28.	2016.01.19.	02.16.	2002.01.23.	2005.03.12.	2011.01.23.	2011.01.31.	9
구로	Guro	12.13.	2013.11.28.	2002.01.02.	02.17.	2014.02.05.	2007.03.06.	2011.01.15.	2011.01.31.	17
강북	Gangbuk	12.13.	2008.11.19.	2002.01.02.	02.15.	2002.01.23.	2005.03.12.	2011.01.15.	2011.01.31.	17
남현	Namhyeon	12.11.	2013.11.28.	2011.01.01.	02.14.	2014.02.05.	2016.02.29.	2011.01.15.	2011.01.31.	17
부천	Bucheon	12.17.	2014.12.02.	2004.01.13.	02.16.	2014.02.05.	2007.03.06.	2011.01.23.	2011.01.31.	9
안양	Anyang	12.14.	2013.11.28.	2004.01.13.	02.18.	2014.02.04.	2005.03.12.	2018.01.23.	2018.01.31.	9
광명	Gwangmyeong	12.15.	2013.11.28.	2017.01.13.	02.17.	2014.02.04.	2005.03.12.	2013.01.02.	2013.01.10.	9

계절극값  
SEASONAL EXTREMES

일최고기온 < 0°C Daily Maximum Temperature < 0°C

지점 Station	구분 Classification	첫 날 First Day			마지막날 Last Day			가장 오래 계속된 기간 Longest Period		
		평년 Normals	가장이름 Earliest	가장늦음 Latest	평년 Normals	가장이름 Earliest	가장늦음 Latest	시작 Start	끝 End	일 수 Number of Days
		월일 Mon. Date	년월일 Year Mon. Date	년월일 Year Mon. Date	월일 Mon. Date	년월일 Year Mon. Date	년월일 Year Mon. Date	년월일 Year Mon. Date	년월일 Year Mon. Date	
군포	Gunpo	12.19.	2014.12.02.	2016.01.19.	02.17.	2016.01.25.	2006.03.12.	2011.01.23.	2011.01.31.	9
김포	Gimpo	12.13.	2008.11.19.	2004.01.13.	02.13.	2019.12.06.	2005.03.12.	2010.01.03.	2010.01.16.	14
하남	Hanam	12.19.	2005.12.04.	2016.01.19.	02.11.	2015.01.01.	2007.03.06.	2011.01.15.	2011.01.31.	17
의왕	Uiwang	12.12.	2013.11.28.	2004.01.13.	02.18.	2011.01.30.	2005.03.12.	2012.12.18.	2013.01.11.	25
포천	Pocheon	12.11.	2008.11.19.	1997.01.02.	02.16.	2002.01.23.	2001.03.08.	2011.01.04.	2011.01.31.	28
가평조종	Gapyeongjojong	12.07.	1998.11.18.	1997.01.02.	02.19.	2002.01.28.	2001.03.08.	2011.01.04.	2011.01.31.	28
영등포	Yeongdeungpo	12.14.	2013.11.28.	1997.01.02.	02.14.	2002.01.23.	2001.03.08.	2011.01.23.	2011.01.31.	9
인천연수	Incheonyeonsu	12.15.	2014.12.02.	1999.01.08.	02.16.	2002.01.23.	2001.03.08.	2010.12.29.	2011.01.07.	10
안성	Ansung	12.16.	2014.12.02.	2017.01.14.	02.15.	2019.01.16.	2005.03.12.	2011.01.24.	2011.01.31.	8
간성	Gansung	12.22.	2014.12.02.	2020.02.17.	02.05.	2018.12.27.	2005.03.12.	2004.01.20.	2004.01.26.	7
평창	Pyeongchang	12.09.	2008.11.19.	1997.01.02.	02.14.	2019.01.16.	2001.03.08.	2011.01.06.	2011.01.31.	26
의정부	Uijeongbu	12.11.	1998.11.18.	1997.01.02.	02.17.	2002.01.28.	2005.03.12.	2011.01.15.	2011.01.31.	17
횡성	Hwoingsseong	12.13.	2013.11.28.	1997.01.02.	02.13.	2019.01.16.	2001.03.08.	2011.01.06.	2011.01.21.	16
고양	Goyang	12.12.	1999.11.26.	1997.01.02.	02.17.	2002.01.23.	2017.03.17.	2010.01.03.	2010.01.16.	14
남양주	Nayangju	12.14.	2011.11.24.	1997.01.02.	02.13.	2002.01.23.	2001.03.08.	2013.01.02.	2013.01.10.	9
안산	Ansan	12.15.	2014.12.02.	2017.01.14.	02.17.	2002.01.23.	2005.03.12.	2011.01.15.	2011.01.31.	17
경기광주	Gyeonggigwangju	12.12.	2008.11.19.	1997.01.02.	02.17.	2002.01.23.	2005.03.12.	2011.01.04.	2011.01.13.	10
여주	Yeoju	12.13.	1999.11.26.	1999.01.07.	02.14.	2015.01.07.	2005.03.12.	2011.01.06.	2011.01.31.	26
용인	Yongin	12.16.	2014.12.02.	2017.01.12.	02.13.	1997.01.05.	2005.03.12.	2011.01.04.	2011.01.13.	10
오산	Osan	12.14.	2015.11.27.	1997.01.02.	02.16.	2002.01.23.	2005.03.12.	2011.01.24.	2011.01.31.	8
평택	Pyeongtak	12.16.	2014.12.02.	1998.01.19.	02.16.	1998.01.25.	2005.03.12.	2013.01.02.	2013.01.10.	9
화천	Hwacheon	12.14.	2017.11.22.	2017.01.07.	02.13.	2018.12.29.	2017.03.16.	2009.12.31.	2010.01.14.	15
양구	Yanggu	12.11.	2008.11.19.	1999.01.08.	02.15.	2019.01.21.	2005.03.12.	2012.12.30.	2013.01.11.	13
시흥	Siheung	12.16.	1999.11.26.	1997.01.02.	02.17.	2002.01.23.	2005.03.12.	2011.01.15.	2011.01.31.	17
구리	Guri	12.11.	2008.11.19.	1998.01.19.	02.17.	2002.01.23.	2005.03.12.	2011.01.23.	2011.01.31.	9
금곡	Geumgok	12.13.	1999.11.26.	1997.01.07.	02.16.	1997.01.21.	2005.03.12.	2010.01.03.	2010.01.14.	12
화성	Hwasung	12.12.	1999.11.26.	1998.01.19.	02.18.	2002.01.28.	2005.03.12.	2001.01.10.	2001.01.17.	8
성남	Seongnam	12.14.	2014.12.02.	1997.01.02.	02.15.	2002.01.23.	2005.03.12.	2011.01.23.	2011.01.31.	9
과천	Gwacheon	12.14.	2017.11.24.	1997.01.02.	02.12.	2002.01.23.	2001.03.08.	2018.01.23.	2018.01.30.	8
진부령	Jinburyeong	11.30.	2014.11.13.	1997.01.02.	03.08.	2017.02.11.	2010.03.27.	2011.01.04.	2011.01.31.	28
양주	Yangju	12.10.	2008.11.19.	1997.01.02.	02.18.	2002.01.28.	2016.03.15.	2011.01.15.	2011.01.31.	17
단양	Dangyang	12.13.	1999.11.26.	1998.01.19.	02.16.	2019.01.16.	2005.03.12.	2011.01.06.	2011.01.22.	17
진천	Jincheon	12.20.	2013.11.28.	2016.01.19.	02.09.	2015.01.02.	2007.03.06.	2010.01.04.	2010.01.14.	11
괴산	Goesan	12.18.	2013.11.28.	2016.01.19.	02.12.	2007.01.07.	2010.03.10.	2011.01.24.	2011.01.31.	8
옥천	Okcheon	12.20.	1997.12.02.	2016.01.19.	02.05.	2006.12.29.	2001.03.08.	2011.01.24.	2011.01.31.	8
홍북	Hongbuk	12.18.	2013.11.28.	2016.01.19.	02.15.	2002.01.23.	2005.03.12.	2013.01.02.	2013.01.10.	9
세종연서	Sejongyeonseo	12.18.	2016.11.16.	2004.01.21.	02.03.	2006.12.29.	2001.03.08.	2021.01.05.	2021.01.11.	7
공주	Gongju	12.21.	1997.12.02.	2016.01.19.	02.09.	2018.12.29.	2005.03.12.	2021.01.05.	2021.01.11.	7
서천	Seocheon	12.22.	2014.12.05.	2016.01.19.	02.03.	2018.12.28.	2005.03.12.	2011.01.24.	2011.01.31.	8
논산	Nonsan	12.22.	1997.12.02.	2016.01.19.	02.01.	2018.12.29.	2004.03.03.	2011.01.24.	2011.01.30.	7
당진	Dangjin	12.16.	2013.11.28.	2017.01.13.	02.18.	1997.01.24.	2005.03.12.	2021.01.05.	2021.01.11.	7
청양	Cheongyang	12.17.	2014.12.02.	1999.01.07.	02.13.	1997.01.07.	2005.03.12.	2016.01.19.	2016.01.25.	7
음성	Eumseong	12.17.	2013.11.28.	2016.01.19.	02.13.	2015.01.07.	2001.03.08.	2011.01.09.	2011.01.21.	13
증평	Jeungpyeong	12.16.	2014.12.02.	2016.01.19.	02.17.	2002.01.22.	2006.03.13.	2011.01.09.	2011.01.21.	13
태안	Taeon	12.19.	1997.12.02.	2016.01.19.	02.16.	1998.01.25.	2005.03.12.	2016.01.19.	2016.01.25.	7
예산	Yesan	12.17.	2013.11.28.	2016.01.19.	02.15.	2002.01.23.	2005.03.12.	2010.01.03.	2010.01.16.	14
아산	Asan	12.18.	2013.11.28.	2016.01.19.	02.16.	2002.01.23.	2005.03.12.	2010.01.03.	2010.01.14.	12
계룡	Gyeryong	12.20.	1997.12.02.	2016.01.19.	02.05.	2006.12.29.	2001.03.08.	2011.01.24.	2011.01.31.	8
문화	Munhwa	12.23.	1997.12.02.	2004.01.21.	01.30.	2018.12.29.	2005.02.20.	2016.01.19.	2016.01.25.	7
세천	Secheon	12.20.	1997.12.02.	2016.01.19.	02.08.	2006.12.29.	2001.03.08.	2010.01.05.	2010.01.14.	10
장동	Jangdong	12.20.	1997.12.02.	2016.01.19.	02.05.	2006.12.29.	2001.03.08.	2016.01.19.	2016.01.25.	7
부평	Bupyeong	12.11.	2013.11.28.	2011.01.01.	02.14.	2014.02.04.	2016.02.29.	2018.01.23.	2018.01.31.	9
연천철산	Yeoncheoncheongsan	12.10.	2008.11.19.	1999.01.07.	02.16.	2002.01.28.	2001.03.08.	2012.12.29.	2013.01.10.	13
양양	Yangyang	12.23.	2014.12.02.	2020.02.17.	02.04.	2018.12.29.	2011.03.03.	2011.01.15.	2011.01.20.	6
사북	Sabuk	11.28.	2014.11.13.	2011.01.01.	03.07.	2020.02.18.	2011.03.25.	2011.01.01.	2011.01.31.	31

계절극값  
SEASONAL EXTREMES

일최고기온 < 0°C Daily Maximum Temperature < 0°C

지점 Station	구분 Classification	첫 날 First Day			마지막날 Last Day			가장 오래 계속된 기간 Longest Period		
		평년 Normals	가장이름 Earliest	가장늦음 Latest	평년 Normals	가장이름 Earliest	가장늦음 Latest	시작 Start	끝 End	일 수 Number of Days
		월일 Mon. Date	년월일 Year Mon. Date	년월일 Year Mon. Date	월일 Mon. Date	년월일 Year Mon. Date	년월일 Year Mon. Date	년월일 Year Mon. Date	년월일 Year Mon. Date	
무안	Muan	01.02.	2008.12.06.	2014.02.04.	02.01.	2018.12.29.	2005.02.20.	2016.01.19.	2016.01.25.	7
무주	Muju	12.20.	2009.11.23.	2016.01.19.	02.09.	2006.12.29.	2004.03.06.	2016.01.19.	2016.01.25.	7
익산	Iksan	12.31.	2014.12.05.	2020.02.17.	01.28.	2006.12.29.	2021.02.17.	2016.01.19.	2016.01.25.	7
진안	Jinan	12.17.	2014.12.02.	2005.01.09.	02.16.	1997.01.17.	2015.03.10.	2016.01.19.	2016.01.26.	8
담양	Damyang	01.04.	2012.12.06.	2020.02.17.	01.29.	2018.12.28.	2012.02.18.	2004.01.21.	2004.01.25.	5
광산	Gwangsan	01.01.	2008.12.06.	2008.01.24.	01.30.	2018.12.28.	2005.03.12.	2004.01.21.	2004.01.25.	5
구례	Gurye	01.02.	2014.12.02.	2020.02.06.	01.30.	2018.12.28.	2001.03.08.	2018.02.03.	2018.02.06.	4
나주	Naju	12.31.	2012.12.09.	2020.02.09.	01.27.	2018.12.28.	2012.02.18.	2021.01.07.	2021.01.10.	4
순천시	Suncheon-si	01.12.	2014.12.17.	1999.02.03.	01.24.	2014.12.17.	2021.02.17.	2018.01.24.	2018.01.26.	3
광양읍	Gwangyang-eup	01.13.	2010.12.15.	2006.02.08.	01.23.	2014.12.17.	2021.02.17.	2018.01.24.	2018.01.26.	3
조선태	Josundae	01.09.	2012.12.09.	2020.02.17.	02.01.	2018.12.28.	2021.02.18.	2018.02.03.	2018.02.06.	4
거문도	Geomun-do	01.20.	2003.01.05.	2005.02.01.	01.24.	2021.01.08.	2018.02.06.	2018.01.24.	2018.01.26.	3
추자도	Chuja-do	01.20.	2013.01.03.	2012.02.02.	01.28.	2001.01.15.	2013.02.08.	2018.01.24.	2018.01.26.	3
장성	Jangseong	12.28.	2005.12.05.	2000.01.20.	02.02.	2018.12.28.	2005.03.12.	2016.01.19.	2016.01.25.	7
영암	Yeongam	01.05.	2008.12.06.	2017.02.10.	01.29.	2018.12.28.	2005.02.20.	2018.02.03.	2018.02.06.	4
보성	Boseong	01.01.	2008.12.06.	2016.01.19.	01.30.	2018.12.28.	2004.03.06.	2018.02.03.	2018.02.06.	4
완주	Ywanju	12.26.	2014.12.05.	2020.02.17.	02.03.	2018.12.29.	2017.03.07.	2011.01.24.	2011.01.30.	7
김제	Gimje	12.27.	2014.12.02.	2020.02.17.	02.02.	2006.12.29.	2001.03.08.	2016.01.19.	2016.01.25.	7
화순	Hwasun	01.05.	2012.12.09.	2020.02.17.	02.03.	2018.12.28.	2001.03.08.	2018.02.03.	2018.02.06.	4
함평	Hampyeong	01.11.	2010.12.15.	2014.02.04.	01.29.	2018.12.28.	2012.02.18.	2011.01.27.	2011.01.30.	4
곡성	Goksung	12.28.	2005.12.05.	2020.02.17.	02.01.	2018.12.28.	2001.03.08.	2021.01.07.	2021.01.11.	5
성판악	Sungpanak	12.14.	2013.11.28.	1999.01.08.	02.28.	2019.02.11.	2009.03.14.	2018.01.28.	2018.02.08.	12
풍암	Pungam	12.31.	2008.12.06.	2008.01.24.	02.01.	2018.12.28.	2005.02.20.	2018.02.03.	2018.02.06.	4
압해도	Aphae-do	01.09.	2017.12.12.	2005.02.01.	02.02.	2010.01.13.	2012.02.18.	2018.02.03.	2018.02.07.	5
영양	Yeongyang	12.24.	2014.12.02.	2020.02.17.	02.04.	2018.12.29.	2001.03.08.	2021.01.06.	2021.01.11.	6
성주	Seongju	12.28.	2012.12.07.	2005.02.01.	01.25.	2018.12.29.	2021.02.17.	2012.12.07.	2012.12.10.	4
고령	Goryeong	01.09.	2012.12.06.	2006.02.03.	01.26.	2018.12.28.	2021.02.17.	2021.01.07.	2021.01.09.	3
청도	Cheongdo	12.30.	2012.12.07.	2005.02.01.	01.26.	2018.12.29.	2021.02.17.	2021.01.07.	2021.01.09.	3
예천	Yecheon	12.24.	2014.12.02.	2005.02.01.	01.30.	2006.12.28.	2016.03.15.	2010.01.04.	2010.01.09.	6
김천	Gimcheon	12.23.	2014.12.02.	2004.01.21.	01.29.	2018.12.29.	2004.03.03.	2016.01.19.	2016.01.25.	7
군위	Gunwi	12.20.	2005.11.16.	2016.01.19.	01.31.	2006.12.28.	2004.03.06.	2011.01.24.	2011.01.30.	7
칠곡	Chilgok	12.27.	2008.12.06.	2004.01.21.	01.25.	2018.12.29.	2005.02.20.	2001.01.12.	2001.01.16.	5
경산	Gyeongsan	12.26.	2008.12.06.	2004.01.21.	01.22.	2008.12.06.	2021.02.17.	2004.01.21.	2004.01.25.	5
달성	Dalseong	01.09.	2012.12.07.	2005.02.01.	01.21.	2014.12.17.	2013.02.08.	2021.01.07.	2021.01.09.	3
서구	Daegu-seogu	12.28.	2008.12.06.	2005.02.01.	01.25.	2018.12.29.	2021.02.18.	2012.12.07.	2012.12.10.	4
대구	Daegu	12.28.	1970.11.30.	1944.02.15.	01.19.	1996.12.01.	1933.03.06.	1940.01.18.	1940.01.30.	13
전주	Jeonju	12.28.	1966.11.21.	2020.02.17.	01.29.	1991.12.29.	1921.03.14.	1940.01.17.	1940.01.31.	15
삼척	Samchuk	01.07.	2008.12.06.	2014.02.10.	02.01.	2014.12.17.	2005.03.05.	2011.01.27.	2011.01.30.	4
울기	Ulgi	01.14.	2010.12.15.	2005.02.01.	01.21.	2013.01.03.	2012.02.02.	2001.01.14.	2001.01.16.	3
삼천포	Samcheonpo	01.17.	2009.12.31.	2012.02.02.	01.29.	2010.01.13.	2021.02.17.	2018.02.04.	2018.02.06.	3
영도	Yeongdo	01.08.	2012.12.09.	2005.02.01.	01.24.	2015.01.01.	2021.02.17.	2018.02.04.	2018.02.06.	3
고성	Goseong	01.18.	2013.01.03.	2012.02.02.	01.21.	2013.01.03.	2012.02.02.	2001.01.14.	2001.01.16.	3
창녕	Changnyeong	01.10.	2012.12.07.	1999.02.03.	01.22.	2014.12.17.	2011.02.14.	2021.01.07.	2021.01.09.	3
함안	Haman	01.15.	2012.12.07.	2012.02.02.	01.23.	2013.01.03.	2018.02.06.	2021.01.07.	2021.01.09.	3
가덕도	Gadeok-do	01.18.	2013.01.03.	2012.02.02.	01.22.	2013.01.03.	2018.02.04.	2018.01.24.	2018.01.26.	3
기장	Gijang	01.15.	2010.12.25.	2012.02.02.	01.22.	2013.01.03.	2012.02.02.	2001.01.14.	2001.01.16.	3
간절곶	Ganjeolgot	01.18.	2013.01.03.	2012.02.02.	01.23.	2013.01.03.	2018.02.06.	2001.01.14.	2001.01.16.	3
하동	Hadong	01.16.	2010.12.25.	2006.02.08.	01.26.	2002.01.02.	2021.02.17.	2018.01.24.	2018.01.26.	3
해운대	Haeundae	01.22.	2021.01.08.	2012.02.02.	01.22.	2021.01.08.	2012.02.02.	2001.01.14.	2001.01.15.	2
부산진	Busanjin	01.11.	2008.12.06.	2012.02.02.	01.21.	2008.12.06.	2005.02.20.	2001.01.13.	2001.01.16.	4
동래	Dongnae	01.13.	2012.12.24.	2005.02.01.	01.23.	2013.01.03.	2018.02.06.	2001.01.14.	2001.01.16.	3
북구	Bukgu	01.11.	2010.12.15.	2012.02.02.	01.23.	2002.01.02.	2013.02.08.	2001.01.12.	2001.01.16.	5
부산남구	Busannam-gu	01.15.	2020.12.15.	2012.02.02.	01.23.	2013.01.03.	2018.02.06.	2001.01.13.	2001.01.16.	4
정자	Jeongja	01.09.	2010.12.15.	2005.02.01.	01.19.	2014.12.17.	2018.02.06.	2021.01.07.	2021.01.09.	3



계절극값  
SEASONAL EXTREMES

일평균기온 < 0°C Daily Average Temperature < 0°C

지점 Station	구분 Classification	첫 날 First Day			마지막날 Last Day			가장 오래 계속된 기간 Longest Period		
		평년 Normals	가장이름 Earliest	가장늦음 Latest	평년 Normals	가장이름 Earliest	가장늦음 Latest	시작 Start	끝 End	일 수 Number of Days
		월일 Mon. Date	년 월일 Year Mon. Date	년 월일 Year Mon. Date	월일 Mon. Date	년 월일 Year Mon. Date	년 월일 Year Mon. Date	년 월일 Year Mon. Date	년 월일 Year Mon. Date	
속초 Sokcho	12.06.	1981.11.08.	2007.12.30.	02.27.	1990.02.03.	1987.03.25.	1984.01.15.	1984.02.12.	29	
철원 Cheorwon	11.17.	2016.11.01.	2004.11.29.	03.12.	2019.02.21.	1991.03.31.	2000.12.24.	2001.02.17.	56	
동두천 Dongducheon	11.22.	2002.11.04.	2004.12.13.	03.06.	2019.02.18.	1999.03.22.	2010.12.23.	2011.02.07.	47	
파주 Paju	11.20.	2016.11.01.	2002.01.01.	03.07.	2020.02.19.	2011.03.17.	2010.12.23.	2011.02.07.	47	
대관령 Daegwallyeong	11.11.	2002.10.23.	1972.01.01.	04.02.	2021.03.08.	2006.04.20.	1974.12.02.	1975.03.17.	106	
춘천 Chuncheon	11.23.	1981.11.07.	2004.12.13.	03.04.	1998.02.11.	1972.04.01.	1983.12.14.	1984.02.20.	69	
백령도 Baengnyeongdo	11.30.	2009.11.15.	2004.12.20.	03.06.	2019.02.16.	2013.03.20.	2005.12.03.	2005.12.28.	26	
강릉 Gangneung	12.10.	1948.10.28.	1999.01.07.	02.25.	1950.12.30.	1958.03.29.	1945.01.05.	1945.02.17.	44	
동해 Donghae	12.15.	2008.11.19.	2016.01.19.	02.25.	1995.02.02.	2006.03.13.	2011.01.09.	2011.01.31.	23	
서울 Seoul	11.28.	1917.11.05.	1959.01.01.	03.06.	1995.02.16.	1962.04.03.	1983.12.14.	1984.02.20.	69	
인천 Incheon	11.30.	1905.11.04.	1959.01.01.	03.05.	2019.02.17.	1962.04.03.	1980.12.12.	1981.02.09.	60	
원주 Wonju	11.26.	1981.11.07.	1973.01.02.	03.07.	2019.02.17.	1987.03.26.	1983.12.14.	1984.02.21.	70	
울릉도 Ulleungdo	12.14.	1981.11.08.	1941.01.12.	03.04.	1990.02.01.	1972.04.01.	1963.01.06.	1963.02.07.	33	
수원 Suwon	11.29.	1981.11.07.	2004.12.20.	03.02.	2014.02.09.	1972.03.31.	1983.12.14.	1984.02.21.	70	
영월 Yeongwol	11.24.	2002.11.05.	1995.01.01.	03.08.	2019.02.17.	1999.03.22.	1996.12.29.	1997.02.19.	53	
충주 Chungju	11.24.	2002.11.05.	1973.01.02.	03.06.	1998.02.11.	1987.03.25.	1980.12.12.	1981.02.12.	63	
서산 Seosan	12.03.	1981.11.08.	2004.12.20.	03.04.	1998.02.10.	2001.03.27.	1980.12.26.	1981.02.08.	45	
울진 Uljin	12.12.	1981.11.08.	1972.01.26.	02.23.	1990.01.27.	2006.03.13.	2011.01.09.	2011.01.31.	23	
청주 Cheongju	12.02.	1981.11.07.	2004.12.20.	03.01.	2014.02.09.	1987.03.25.	1980.12.12.	1981.02.07.	58	
대전 Daejeon	12.04.	1981.11.07.	2004.12.21.	03.01.	1990.02.08.	1987.03.25.	1980.12.26.	1981.02.07.	44	
추풍령 Chupungnyeong	11.29.	1981.11.07.	1952.02.01.	03.06.	1990.02.07.	1962.04.03.	1976.12.26.	1977.02.11.	48	
안동 Andong	11.28.	1974.11.14.	1983.01.01.	02.28.	1990.02.07.	1987.03.25.	1983.12.23.	1984.02.11.	51	
상주 Sangju	12.03.	2008.11.18.	2004.12.21.	02.28.	2014.02.11.	2006.03.13.	2010.12.24.	2011.01.31.	39	
포항 Pohang	12.14.	1979.11.14.	1954.01.24.	02.14.	2019.01.16.	1958.03.29.	1963.01.18.	1963.02.06.	20	
군산 Gunsan	12.09.	1979.11.13.	2007.12.30.	02.26.	2002.01.31.	1987.03.25.	1980.12.26.	1981.02.07.	44	
울산 Ulsan	12.18.	1979.11.14.	1954.01.24.	02.11.	2002.01.03.	1958.03.29.	1963.01.19.	1963.02.06.	19	
창원 Changwon	12.19.	1996.12.01.	2004.01.21.	02.07.	1991.12.29.	2005.03.12.	2021.01.05.	2021.01.12.	8	
광주 Gwangju	12.12.	1979.11.13.	1999.01.07.	02.21.	2002.01.29.	1958.03.29.	1963.01.05.	1963.02.10.	37	
부산 Busan	12.19.	1912.11.15.	1954.01.24.	02.05.	2006.12.29.	1940.03.15.	1940.01.17.	1940.01.31.	15	
통영 Tongyeong	12.24.	1970.11.30.	1972.01.27.	02.05.	2006.12.29.	1974.03.12.	1976.12.26.	1977.01.06.	12	
목포 Mokpo	12.19.	1966.11.21.	1990.01.20.	02.16.	1991.12.28.	1958.03.28.	2011.01.06.	2011.01.31.	26	
여수 Yeosu	12.20.	1970.11.30.	1954.01.23.	02.14.	2002.01.02.	1958.03.28.	1968.01.30.	1968.02.12.	14	
흑산도 Heuksando	01.09.	2005.12.13.	2015.02.08.	02.14.	2018.12.28.	2006.03.12.	2001.01.12.	2001.01.17.	6	
완도 Wando	12.25.	1996.12.01.	1991.02.22.	02.15.	2018.12.30.	1976.03.19.	1977.01.27.	1977.02.07.	12	
고창 Gochang	12.10.	2013.11.28.	2016.12.28.	02.25.	2014.02.09.	2012.03.12.	2011.01.06.	2011.02.01.	27	
제주 Jeju	01.23.	1947.12.20.	1981.02.25.	01.26.	1986.01.05.	1933.03.07.	1936.02.29.	1936.03.04.	5	
고산 Gosan	01.22.	2003.01.04.	1991.02.23.	01.27.	2021.01.08.	1991.02.23.	2018.01.24.	2018.01.26.	3	
성산 Seongsan	01.19.	1976.12.26.	1991.02.23.	01.30.	2002.01.02.	1977.03.04.	1980.02.05.	1980.02.09.	5	
서귀포 Seogwipo	01.18.	1976.12.26.	1981.02.25.	01.23.	2003.01.04.	2005.03.05.	1981.02.25.	1981.02.27.	3	
진주 Jinju	12.11.	1979.11.14.	2007.12.31.	02.20.	2009.01.27.	2006.03.13.	2010.12.29.	2011.02.01.	35	
강화 Ganghwa	11.25.	2009.11.02.	1973.01.02.	03.07.	2020.02.18.	1987.03.25.	1983.12.14.	1984.02.21.	70	
양평 Yangpyeong	11.26.	1981.11.07.	1973.01.02.	03.03.	2014.02.11.	1983.04.03.	1983.12.14.	1984.02.21.	70	
이천 Icheon	11.27.	1981.11.07.	1973.01.02.	03.04.	1998.02.11.	1987.03.25.	1983.12.14.	1984.02.20.	69	
인제 Inje	11.21.	1976.10.30.	1973.01.02.	03.11.	1990.02.13.	1987.03.26.	1983.12.14.	1984.02.21.	70	
홍천 Hongcheon	11.21.	2002.11.05.	1973.01.02.	03.08.	1998.02.11.	1983.04.03.	1983.12.14.	1984.02.22.	71	
태백 Taebaek	11.17.	2002.10.28.	2004.12.06.	03.23.	2021.03.06.	1987.04.13.	1985.12.31.	1986.03.03.	63	
정선군 Jeongseon Gun	11.23.	2014.11.13.	2020.11.28.	03.06.	2020.02.19.	2011.03.26.	2010.12.23.	2011.02.07.	47	
제천 Jecheon	11.20.	1997.10.31.	1973.01.02.	03.12.	2020.02.19.	2001.03.30.	1980.12.12.	1981.02.12.	63	
보은 Boeun	11.25.	1981.11.07.	1973.01.01.	03.08.	2019.02.17.	1987.03.26.	1983.12.14.	1984.02.21.	70	
천안 Cheonan	11.28.	1981.11.07.	1973.01.02.	03.04.	1998.02.10.	1987.03.25.	1983.12.23.	1984.02.21.	61	
보령 Boryeong	12.09.	1981.11.08.	1973.01.02.	03.01.	2014.02.10.	1987.03.25.	1981.01.02.	1981.02.07.	37	
부여 Buyeo	12.03.	1981.11.08.	1973.01.02.	03.01.	1998.02.10.	1987.03.25.	1980.12.19.	1981.02.08.	52	
금산 Geumsan	11.27.	1981.11.07.	1973.01.02.	03.06.	2019.02.17.	1987.03.25.	1980.12.12.	1981.02.08.	59	
부안 Buan	12.08.	1981.11.08.	1973.01.02.	02.28.	2014.02.05.	1987.03.25.	1980.12.26.	1981.02.07.	44	
임실 Imsil	11.28.	1981.11.07.	1973.01.02.	03.08.	2019.02.17.	2001.03.30.	1980.12.12.	1981.02.08.	59	

계절극값  
SEASONAL EXTREMES

일평균기온 < 0°C Daily Average Temperature < 0°C

지점 Station	구분 Classification	첫 날 First Day			마지막날 Last Day			가장 오래 계속된 기간 Longest Period		
		평년 Normals	가장이름 Earliest	가장늦음 Latest	평년 Normals	가장이름 Earliest	가장늦음 Latest	시작 Start	끝 End	일 수 Number of Days
		월일 Mon. Date	년 월일 Year Mon. Date	년 월일 Year Mon. Date	월일 Mon. Date	년 월일 Year Mon. Date	년 월일 Year Mon. Date	년 월일 Year Mon. Date	년 월일 Year Mon. Date	
정읍	Jeongeup	12.08.	1981.11.08.	1973.01.02.	02.28.	1995.02.06.	1987.03.25.	1980.12.26.	1981.02.07.	44
남원	Namwon	12.03.	1981.11.08.	1973.01.02.	03.02.	2014.02.05.	1994.03.25.	1980.12.12.	1981.01.23.	43
장수	Jangsu	11.24.	2002.11.04.	2004.12.13.	03.13.	2019.02.17.	1993.04.08.	2010.12.22.	2011.02.05.	46
영광군	Yeonggwanggun	12.08.	2008.11.19.	2008.01.01.	03.01.	2020.02.17.	2012.03.12.	2011.01.06.	2011.02.01.	27
김해시	Gimhaesi	12.16.	2008.11.19.	2016.01.19.	02.12.	2019.02.01.	2013.02.20.	2018.01.23.	2018.01.30.	8
순창군	Sunchanggun	12.04.	2008.11.19.	2020.12.14.	02.28.	2014.02.09.	2009.03.14.	2010.12.29.	2011.02.03.	37
양산시	Yangsansi	12.22.	2012.12.06.	2016.01.19.	02.07.	2018.12.30.	2012.02.19.	2021.01.06.	2021.01.12.	7
강진군	Gangjin Gun	12.19.	2014.12.05.	2016.01.18.	02.20.	2014.02.05.	2015.03.10.	2018.01.23.	2018.02.08.	17
장흥	Jangheung	12.15.	1992.11.26.	2016.01.19.	02.22.	2002.01.29.	1987.03.25.	1984.01.12.	1984.01.30.	19
해남	Haenam	12.16.	2017.12.01.	2017.01.14.	02.22.	1998.01.29.	1976.03.19.	2018.01.23.	2018.02.08.	17
고흥	Goheung	12.19.	1996.12.01.	2016.01.19.	02.16.	2002.01.02.	2006.03.13.	2018.01.23.	2018.02.08.	17
의령군	Uiryonggun	12.08.	2013.11.28.	2015.12.17.	02.18.	2019.02.01.	2015.03.10.	2010.12.29.	2011.02.01.	35
함양군	Hamyanggun	12.07.	2016.11.26.	2015.12.17.	02.22.	2017.02.11.	2015.03.10.	2010.12.29.	2011.01.31.	34
진도군	Jindogun	12.24.	2008.11.19.	2016.01.19.	02.17.	2002.01.02.	2005.03.13.	2018.01.23.	2018.01.31.	9
봉화	Bongwhoa	11.19.	2002.11.05.	2004.12.06.	03.11.	1998.02.11.	2001.03.30.	2010.12.23.	2011.02.16.	56
영주	Yeongju	11.27.	1981.11.08.	1973.01.01.	03.05.	1998.02.11.	1987.03.25.	1980.12.12.	1981.02.08.	59
문경	Mungyeong	11.29.	1981.11.08.	2004.12.14.	03.03.	1990.02.07.	1987.03.25.	2010.12.24.	2011.01.31.	39
청송군	Cheongsonggun	11.25.	2010.11.16.	2014.12.02.	03.03.	2019.02.17.	2011.03.16.	2010.12.24.	2011.02.04.	43
영덕	Yeongdeok	12.09.	1981.11.08.	1973.01.02.	02.23.	2019.01.16.	2006.03.13.	2011.01.06.	2011.01.22.	17
의성	Uiseong	11.24.	1981.11.08.	2004.12.13.	03.04.	1998.02.10.	1994.03.26.	1983.12.23.	1984.02.22.	62
구미	Gumi	12.06.	1981.11.08.	2004.12.21.	02.24.	2014.02.06.	1987.03.25.	1983.12.23.	1984.02.11.	51
영천	Yeongcheon	12.03.	1981.11.08.	1973.01.01.	02.26.	1990.02.02.	1987.03.25.	2010.12.24.	2011.01.31.	39
경주시	Gyeongju	12.10.	2013.11.28.	2015.12.28.	02.17.	2019.01.16.	2015.03.10.	2011.01.03.	2011.01.22.	20
거창	Geochang	12.04.	1981.11.08.	1973.01.02.	03.03.	1990.02.07.	2001.03.30.	1980.12.25.	1981.02.08.	46
합천	Hapcheon	12.07.	1979.11.14.	2004.12.23.	02.20.	2003.01.30.	2005.03.12.	1980.12.26.	1981.01.31.	37
밀양	Miryang	12.09.	1979.11.14.	2015.12.28.	02.18.	2009.01.27.	1976.03.19.	1980.12.25.	1981.01.23.	30
산청	Sancheong	12.10.	1979.11.24.	1973.01.02.	02.22.	2019.02.01.	1987.03.25.	1984.01.14.	1984.02.11.	29
거제	Geoje	12.23.	1996.12.01.	2004.01.21.	02.10.	2018.12.30.	1974.03.12.	1976.12.26.	1977.01.07.	13
남해	Namhae	12.21.	1996.12.01.	2016.01.19.	02.11.	1991.12.30.	2006.03.13.	1984.01.16.	1984.01.29.	14
강남	Gangnam	12.01.	2009.11.16.	1996.01.01.	03.03.	2014.02.09.	1999.03.22.	2010.12.23.	2011.01.31.	40
서초	Seocho	12.02.	2009.11.16.	1996.01.01.	02.28.	2014.02.09.	2006.03.13.	2010.12.23.	2011.01.31.	40
강동	Gangdong	11.30.	2009.11.15.	1996.01.01.	03.01.	2014.02.09.	1999.03.22.	2010.12.23.	2011.02.01.	41
송파	Songpa	12.03.	2009.11.16.	1996.01.30.	03.01.	2014.02.09.	1999.03.22.	2010.12.23.	2011.01.31.	40
강서	Gangseo	11.30.	2009.11.15.	1996.01.01.	03.05.	2019.02.17.	1999.03.22.	2010.12.23.	2011.01.31.	40
양천	Yangcheon	12.01.	2009.11.16.	1996.01.01.	03.02.	2014.02.09.	1999.03.22.	2010.12.23.	2011.01.31.	40
도봉	Dobong	11.27.	2014.11.13.	1996.01.01.	03.04.	1996.01.31.	1999.03.22.	2010.12.23.	2011.02.03.	43
노원	Nowon	11.27.	2009.11.15.	1996.01.01.	03.05.	2021.02.18.	1999.03.22.	2010.12.23.	2011.02.03.	43
동대문	Dongdaemun	11.30.	2009.11.16.	2004.12.20.	02.27.	2014.02.09.	2006.03.13.	2010.12.23.	2011.01.31.	40
종로	Jungrang	12.02.	2009.11.16.	1996.01.01.	03.02.	2014.02.09.	1999.03.22.	2010.12.23.	2011.01.31.	40
기상청	Gisangcheong	11.30.	2009.11.16.	2004.12.20.	03.02.	2014.02.09.	1999.03.22.	2010.12.23.	2011.01.31.	40
마포	Mapo	11.30.	2014.11.13.	1996.01.01.	03.04.	2019.02.17.	1999.03.22.	2010.12.23.	2011.01.31.	40
서대문	Seodaemun	11.28.	2009.11.02.	1996.01.01.	03.06.	2019.02.17.	1999.03.22.	2010.12.23.	2011.02.01.	41
광진	Gwangjin	12.03.	2009.11.16.	1996.01.03.	02.28.	2014.02.06.	2006.03.13.	2010.12.24.	2011.01.31.	39
성북	Seongbuk	11.28.	2009.11.02.	1996.01.01.	03.05.	2019.02.17.	1999.03.22.	2010.12.23.	2011.02.01.	41
용산	Yongsan	12.02.	2009.11.02.	1997.01.16.	03.02.	2014.02.09.	1999.03.22.	2010.12.23.	2011.01.31.	40
은평	Eunhpyeong	11.24.	2016.11.01.	1996.01.01.	03.07.	2002.02.19.	1999.03.22.	2010.12.23.	2011.01.31.	40
금천	Geumcheon	12.04.	2017.11.18.	1999.01.07.	03.04.	2019.02.17.	1999.03.22.	2010.12.23.	2011.01.31.	40
중구	Jong-gu	11.25.	2009.11.02.	1996.01.26.	03.09.	2020.02.18.	1999.03.22.	2010.12.23.	2011.02.01.	41
성동	Seongdong	12.04.	2017.11.18.	2001.01.01.	02.27.	2014.02.09.	2006.03.13.	2010.12.23.	2011.01.31.	40
구로	Guro	12.01.	2009.11.16.	2002.01.01.	03.02.	2014.02.10.	2006.03.13.	2010.12.23.	2011.02.01.	41
강북	Gangbuk	12.02.	2009.11.15.	2002.01.01.	03.01.	2014.02.09.	2006.03.13.	2010.12.23.	2011.01.31.	40
남현	Namhyeon	12.03.	2017.11.18.	2011.01.01.	03.02.	2019.02.17.	2012.03.12.	2011.01.01.	2011.02.01.	32
부천	Bucheon	12.03.	2009.11.16.	2004.01.10.	03.01.	2014.02.09.	2006.03.13.	2010.12.23.	2011.01.31.	40
안양	Anyang	12.03.	2009.11.16.	2004.01.11.	03.03.	2019.02.17.	2006.03.13.	2010.12.23.	2011.02.01.	41
광명	Gwangmyeong	12.03.	2009.11.16.	2004.01.10.	03.01.	2014.02.09.	2006.03.13.	2010.12.23.	2011.01.31.	40

계절극값  
SEASONAL EXTREMES

일평균기온 < 0°C Daily Average Temperature < 0°C

지점 Station	구분 Classification	첫 날 First Day			마지막날 Last Day			가장 오래 계속된 기간 Longest Period		
		평년 Normals	가장이름 Earliest	가장늦음 Latest	평년 Normals	가장이름 Earliest	가장늦음 Latest	시작 Start	끝 End	일 수 Number of Days
		월일 Mon. Date	년 월일 Year Mon. Date	년 월일 Year Mon. Date	월일 Mon. Date	년 월일 Year Mon. Date	년 월일 Year Mon. Date	년 월일 Year Mon. Date	년 월일 Year Mon. Date	
군포	Gunpo	12.04.	2009.11.16.	2004.01.11.	03.01.	2014.02.09.	2006.03.13.	2010.12.23.	2011.02.01.	41
김포	Gimpo	11.28.	2014.11.13.	2004.01.08.	03.03.	2020.01.21.	2013.03.21.	2010.12.31.	2011.02.03.	35
하남	Hanam	12.03.	2009.11.16.	2004.01.04.	03.01.	2014.02.06.	2006.03.13.	2010.12.23.	2011.02.03.	43
의왕	Uiwang	11.29.	2017.11.16.	2004.01.08.	03.06.	2011.02.15.	2013.03.21.	2008.01.23.	2008.02.19.	28
포천	Pocheon	11.22.	2009.11.02.	1996.12.21.	03.08.	1996.01.13.	1994.03.25.	2010.12.23.	2011.02.07.	47
가평조종	Gapyeongjong	11.19.	2016.11.01.	2004.11.29.	03.11.	1994.02.13.	2009.03.24.	2010.12.07.	2011.02.07.	63
영등포	Yeongdeungpo	12.01.	2009.11.16.	1997.01.01.	02.28.	1995.01.19.	1999.03.22.	2010.12.23.	2011.01.31.	40
인천연수	Incheonyeonsu	12.01.	2009.11.16.	1996.01.01.	03.01.	2014.02.10.	2006.03.13.	2010.12.23.	2011.02.01.	41
안성	Ansung	12.01.	2017.11.18.	1997.01.02.	03.04.	2019.02.17.	1999.03.22.	2010.12.24.	2011.02.01.	40
간성	Gansung	12.05.	2008.11.18.	2004.12.21.	03.02.	1998.02.10.	2013.03.20.	2011.01.09.	2011.01.31.	23
평창	Pyeongchang	11.21.	2002.11.05.	2004.12.14.	03.13.	2020.02.19.	1996.04.02.	2010.12.23.	2011.02.07.	47
의정부	Uijeongbu	11.24.	2002.11.04.	2004.12.20.	03.04.	1995.11.27.	1999.03.22.	2010.12.23.	2011.02.03.	43
횡성	Hwoingsseong	11.21.	2002.11.05.	2004.12.11.	03.08.	1998.02.11.	1994.03.24.	2010.12.23.	2011.02.07.	47
고양	Goyang	11.24.	2009.11.02.	2004.12.20.	03.03.	1995.12.08.	1999.03.22.	2010.12.23.	2011.02.02.	42
남양주	Nayangju	11.27.	2002.11.04.	1996.02.21.	03.05.	1994.12.15.	1999.03.22.	2010.12.23.	2011.02.07.	47
안산	Ansan	11.26.	2002.11.15.	2004.12.13.	03.06.	2021.02.18.	1999.03.22.	2010.12.22.	2011.02.03.	44
경기광주	Gyeonggigwangju	11.25.	1994.11.10.	1996.12.28.	03.04.	1996.02.10.	1999.03.22.	2010.12.23.	2011.02.07.	47
여주	Yeoju	11.25.	1995.11.08.	2004.12.13.	03.06.	1998.02.17.	1999.03.22.	2010.12.23.	2011.02.07.	47
용인	Yongin	11.26.	2009.11.16.	1994.01.07.	03.04.	1996.01.02.	1999.03.22.	2010.12.23.	2011.02.07.	47
오산	Osan	11.28.	2009.11.16.	1996.12.23.	03.03.	1996.01.04.	1999.03.22.	2010.12.23.	2011.02.02.	42
평택	Pyeongtak	12.03.	2017.11.18.	1997.02.01.	02.28.	1994.01.30.	1999.03.22.	2010.12.29.	2011.02.01.	35
화천	Hwacheon	11.20.	2002.11.04.	2004.11.30.	03.09.	1998.02.14.	1999.03.22.	2010.12.22.	2011.02.16.	57
양구	Yanggu	11.18.	2009.11.03.	2004.11.30.	03.13.	2020.02.19.	1996.04.11.	2010.12.07.	2011.02.20.	76
시흥	Siheung	11.30.	2009.11.16.	1994.01.01.	03.03.	1998.02.10.	1999.03.22.	2010.12.23.	2011.02.01.	41
구리	Guri	11.29.	2009.11.15.	1995.01.14.	03.01.	1995.12.20.	1999.03.22.	2010.12.23.	2011.02.01.	41
금곡	Geumgok	11.25.	2009.11.02.	2004.12.20.	03.07.	2020.02.18.	1999.03.22.	2010.12.23.	2011.02.03.	43
화성	Hwasung	11.30.	2009.11.16.	1995.01.01.	03.05.	1995.02.16.	1999.03.22.	2010.12.23.	2011.02.01.	41
성남	Seongnam	12.01.	2009.11.16.	1995.01.11.	03.02.	2014.02.11.	1999.03.22.	2010.12.23.	2011.02.01.	41
과천	Gwacheon	11.28.	2017.11.16.	1996.01.01.	03.04.	2021.02.18.	1999.03.22.	2010.12.23.	2011.02.03.	43
진부령	Jinburyeong	11.17.	2010.10.26.	2004.12.06.	03.25.	2008.03.07.	2010.04.14.	2004.12.20.	2005.03.07.	78
양주	Yangju	11.22.	2016.11.01.	1996.01.01.	03.10.	2019.02.21.	1999.03.22.	2000.12.24.	2001.02.05.	44
단양	Dangyang	11.27.	2002.11.15.	2004.12.20.	03.07.	2019.02.17.	1999.03.22.	2010.12.24.	2011.02.06.	45
진천	Jincheon	11.28.	2009.11.16.	2004.12.20.	03.04.	1998.02.10.	2010.03.18.	2010.12.23.	2011.02.03.	43
괴산	Goesan	11.24.	2002.11.13.	2004.12.13.	03.07.	1998.02.11.	2001.03.27.	2010.12.22.	2011.02.07.	48
옥천	Okcheon	11.30.	2009.11.16.	2004.12.20.	03.04.	2014.02.06.	1994.03.24.	2010.12.24.	2011.02.05.	44
홍북	Hongbuk	12.04.	2002.11.16.	1997.01.30.	03.04.	1995.02.06.	2001.03.27.	2010.12.29.	2011.02.02.	36
세종연서	Sejongyeonseo	11.27.	1995.11.08.	2004.12.20.	03.05.	1998.02.10.	1994.03.24.	2010.12.23.	2011.02.03.	43
공주	Gongju	12.02.	2009.11.18.	1997.01.03.	03.03.	1998.02.10.	1999.03.22.	2010.12.23.	2011.02.01.	41
서천	Seocheon	12.04.	1998.11.18.	2004.12.21.	03.03.	1998.02.10.	1999.03.22.	2011.01.06.	2011.02.03.	29
논산	Nonsan	12.02.	2009.11.18.	1997.01.03.	03.03.	1998.02.10.	2011.03.16.	2010.12.24.	2011.02.03.	42
당진	Dangjin	11.30.	2017.11.18.	2004.12.13.	03.06.	2014.02.11.	2001.03.27.	2005.12.03.	2005.12.31.	29
청양	Cheongyang	11.29.	2017.11.16.	1997.01.03.	03.05.	1998.02.10.	1999.03.22.	2010.12.29.	2011.02.05.	39
음성	Eumseong	11.23.	2002.11.04.	2004.12.13.	03.09.	2020.02.19.	2001.03.29.	1997.01.03.	1997.02.19.	48
증평	Jeungpyeong	11.25.	2002.11.04.	2004.12.13.	03.07.	2019.02.17.	1994.03.24.	2010.12.23.	2011.02.07.	47
태안	Taeon	12.10.	2008.11.18.	1996.02.06.	02.27.	1995.01.14.	1999.03.22.	2010.12.29.	2011.01.31.	34
예산	Yesan	12.03.	2009.11.18.	1997.01.19.	03.02.	1994.12.19.	1999.03.22.	2010.12.24.	2011.02.01.	40
아산	Asan	12.04.	2008.11.18.	1997.01.19.	03.04.	1995.02.16.	1999.03.22.	2010.12.29.	2011.02.01.	35
계룡	Gyeryong	11.27.	2005.11.16.	1995.01.01.	03.06.	1998.02.10.	1999.03.22.	2010.12.24.	2011.02.03.	42
문화	Munhwa	12.09.	1998.11.18.	1996.02.01.	02.28.	2014.02.09.	2006.03.13.	2010.12.29.	2011.02.01.	35
세천	Secheon	12.02.	2009.11.18.	1996.02.01.	03.05.	2019.02.17.	1999.03.22.	2010.12.22.	2011.02.05.	46
장동	Jangdong	12.01.	2017.11.18.	1997.01.03.	03.03.	1998.02.10.	1999.03.22.	2010.12.24.	2011.02.03.	42
부평	Bupyeong	11.30.	2017.11.16.	2011.01.01.	03.01.	2014.02.11.	2012.03.12.	2012.12.17.	2013.01.19.	34
연천청산	Yeoncheoncheongsan	11.21.	2016.11.01.	1999.01.01.	03.08.	2020.02.19.	1999.03.22.	2010.12.22.	2011.02.07.	48
양양	Yangyang	12.10.	2008.11.18.	2007.01.07.	03.01.	2017.02.11.	2011.03.28.	2009.12.26.	2010.01.17.	23
사북	Sabuk	11.21.	2016.11.01.	2011.01.01.	03.26.	2021.03.06.	2013.04.10.	2011.12.04.	2012.02.21.	80

계절극값  
SEASONAL EXTREMES

일평균기온 < 0°C Daily Average Temperature < 0°C

지점 Station	구분 Classification	첫 날 First Day			마지막날 Last Day			가장 오래 계속된 기간 Longest Period		
		평년 Normals	가장이름 Earliest	가장늦음 Latest	평년 Normals	가장이름 Earliest	가장늦음 Latest	시작 Start	끝 End	일 수 Number of Days
		월일 Mon. Date	년 월일 Year Mon. Date	년 월일 Year Mon. Date	월일 Mon. Date	년 월일 Year Mon. Date	년 월일 Year Mon. Date	년 월일 Year Mon. Date	년 월일 Year Mon. Date	
무안	Muan	12.16.	2008.11.19.	2001.01.01.	02.22.	2002.01.03.	2005.03.13.	2011.01.06.	2011.02.01.	27
무주	Muju	11.28.	2005.11.16.	2004.01.04.	03.05.	2019.02.17.	2006.03.14.	2010.12.29.	2011.02.05.	39
익산	Iksan	12.09.	2008.11.19.	1997.01.03.	03.01.	1998.02.08.	2010.03.18.	2011.01.06.	2011.02.01.	27
진안	Jinan	11.26.	2005.11.16.	2004.12.20.	03.12.	2019.02.21.	2001.03.30.	2010.12.22.	2011.02.05.	46
담양	Damyang	12.09.	2008.11.19.	2007.12.30.	02.26.	2002.01.31.	1994.03.24.	2012.12.23.	2013.01.19.	28
광산	Gwangsan	12.14.	2008.11.19.	1997.01.03.	02.24.	2002.01.23.	2006.03.13.	2011.01.06.	2011.02.01.	27
구례	Gurye	12.10.	2002.11.19.	1995.12.24.	02.24.	2014.02.05.	2006.03.13.	2011.01.06.	2011.02.01.	27
나주	Naju	12.12.	2008.11.19.	1999.01.01.	02.24.	2002.01.03.	2006.03.13.	2012.12.23.	2013.01.19.	28
순천시	Suncheon-si	12.22.	2014.12.02.	2016.01.19.	02.12.	2002.01.02.	2005.03.12.	2011.01.24.	2011.01.31.	8
광양읍	Gwangyang-eup	12.19.	2014.12.02.	2016.01.19.	02.17.	2002.01.02.	2006.03.13.	2011.01.06.	2011.01.31.	26
조선대	Josundae	12.15.	2008.11.19.	1996.01.08.	02.20.	2002.01.08.	2006.03.13.	2011.01.06.	2011.02.01.	27
거문도	Geomun-do	01.14.	2010.12.24.	2008.02.13.	02.06.	1997.01.06.	2005.03.12.	2021.01.07.	2021.01.09.	3
추자도	ChuJa-do	01.15.	1999.12.19.	2015.02.08.	02.04.	2010.01.13.	2005.03.12.	2018.01.24.	2018.01.27.	4
장성	Jangseong	12.08.	2008.11.19.	2007.12.30.	02.27.	2014.02.05.	2006.03.13.	2011.01.06.	2011.02.03.	29
영암	Yeongam	12.14.	2008.11.19.	1994.01.07.	02.22.	2002.01.23.	2005.03.13.	2011.01.06.	2011.02.01.	27
보성	Boseong	12.08.	2008.11.19.	2016.12.29.	02.27.	2014.02.05.	1994.03.24.	2011.01.06.	2011.02.01.	27
완주	Ywanju	12.06.	2008.11.19.	2004.12.21.	03.01.	1995.02.06.	2012.03.13.	2010.12.29.	2011.02.02.	36
김제	Gimje	12.11.	2008.11.19.	1996.01.08.	02.25.	1995.01.01.	2006.03.13.	2010.12.29.	2011.02.01.	35
화순	Hwasun	12.11.	2008.11.19.	2007.12.30.	02.24.	2002.02.01.	2006.03.13.	2011.01.06.	2011.02.01.	27
함평	Hampyeong	12.17.	1996.12.01.	1999.01.08.	02.19.	2002.01.03.	2006.03.12.	2011.01.06.	2011.02.03.	29
곡성	Goksung	12.09.	2008.11.19.	1995.01.01.	02.27.	2014.02.05.	2012.03.13.	2010.12.29.	2011.02.01.	35
성판악	Sungpanak	12.04.	2009.11.16.	1999.01.01.	03.16.	2019.02.17.	2010.04.14.	2010.12.29.	2011.02.02.	36
풍암	Pungam	12.14.	2008.11.19.	2003.01.02.	02.23.	2014.02.05.	2006.03.13.	2011.01.06.	2011.02.01.	27
압해도	Aphae-do	12.22.	2013.11.28.	2020.02.05.	02.22.	2002.01.02.	2006.03.12.	2011.01.09.	2011.01.31.	23
영양	Yeongyang	11.29.	2010.11.16.	1996.12.29.	03.03.	1998.02.11.	1994.03.24.	2010.12.24.	2011.02.03.	42
성주	Seongju	12.07.	2008.11.19.	2007.12.30.	02.27.	2019.02.09.	2001.03.30.	2010.12.24.	2011.02.01.	40
고령	Goryeong	12.04.	2008.11.19.	2004.12.21.	02.25.	1998.02.10.	2001.03.30.	2010.12.29.	2011.02.01.	35
청도	Cheongdo	12.04.	2008.11.19.	2004.12.21.	02.27.	1998.02.09.	2001.03.30.	2010.12.24.	2011.02.05.	44
예천	Yecheon	11.29.	1995.11.15.	1995.01.10.	02.27.	1995.02.06.	2006.03.13.	2010.12.24.	2011.02.05.	44
김천	Gimcheon	12.03.	2009.11.18.	1994.01.01.	02.27.	1995.02.05.	2006.03.13.	2012.12.18.	2013.01.20.	34
군위	Gunwi	11.27.	2010.11.16.	2015.12.17.	03.03.	1998.02.09.	1994.03.24.	2010.12.23.	2011.02.07.	47
칠곡	Chilgok	12.06.	2008.11.19.	2004.12.21.	02.24.	2019.02.09.	2006.03.13.	2010.12.24.	2011.01.31.	39
경산	Gyeongsan	12.11.	1993.11.23.	1999.01.07.	02.21.	2002.01.29.	2006.03.13.	2010.12.24.	2011.01.22.	30
달성	Dalseong	12.13.	1993.11.23.	1999.01.07.	02.15.	1994.12.19.	2006.03.13.	2012.12.23.	2013.01.12.	21
서구	Daegu-seogu	12.15.	2013.11.28.	1997.02.03.	02.20.	2002.01.29.	2006.03.13.	2010.12.29.	2011.01.22.	25
대구	Daegu	12.11.	1924.11.09.	1999.01.07.	02.19.	1990.01.28.	1958.03.28.	1962.12.30.	1963.02.07.	40
전주	Jeonju	12.07.	1932.11.07.	1959.01.02.	02.27.	2014.02.05.	1958.03.29.	1944.12.31.	1945.02.17.	49
삼척	Samchuk	12.15.	2008.11.19.	2004.01.13.	02.26.	2019.02.08.	2006.03.13.	2011.01.09.	2011.01.31.	23
울기	Ulgi	12.19.	1996.12.01.	2016.01.19.	02.05.	2018.12.30.	2001.03.08.	2011.01.24.	2011.01.31.	8
삼천포	Samcheonpo	12.23.	1996.12.01.	2004.01.21.	02.08.	2002.01.02.	2006.03.13.	2011.01.24.	2011.01.31.	8
영도	Yeongdo	12.20.	2017.12.01.	2016.01.19.	02.06.	2006.12.29.	2015.03.10.	2011.01.15.	2011.01.21.	7
고성	Goseong	12.17.	2017.12.01.	1999.01.08.	02.13.	2009.01.27.	2006.03.13.	2011.01.06.	2011.01.22.	17
창녕	Changnyeong	12.09.	2008.11.19.	1994.01.07.	02.23.	2019.02.01.	2001.03.30.	2010.12.24.	2011.02.01.	40
함안	Haman	12.04.	2008.11.19.	2004.12.21.	02.22.	1993.12.23.	2001.03.30.	2010.12.29.	2011.02.01.	35
가덕도	Gadeok-do	12.27.	1997.12.03.	2008.01.24.	02.02.	2006.12.29.	2005.02.26.	2004.01.21.	2004.01.26.	6
기장	Gijang	12.21.	1996.12.01.	2016.01.19.	02.10.	2018.12.30.	2001.03.08.	2011.01.15.	2011.01.22.	8
간절곶	Ganjeolgot	12.23.	1996.12.01.	1996.01.25.	02.04.	2018.12.29.	2001.03.08.	2011.01.24.	2011.01.31.	8
하동	Hadong	12.19.	1996.12.01.	1995.01.14.	02.15.	2002.01.08.	2006.03.13.	2012.12.30.	2013.01.11.	13
해운대	Haeundae	12.23.	1996.12.01.	2004.01.21.	02.01.	2006.12.29.	2005.02.26.	2011.01.15.	2011.01.21.	7
부산진	Busanjin	12.19.	1996.12.01.	1996.02.01.	02.13.	2019.12.31.	2006.03.13.	2011.01.15.	2011.01.21.	7
동래	Dongnae	12.22.	1996.12.01.	1996.02.01.	02.06.	2006.12.29.	2006.03.13.	2011.01.15.	2011.01.21.	7
북구	Bukgu	12.20.	1996.12.01.	1996.02.01.	02.13.	2018.12.30.	2006.03.13.	2011.01.09.	2011.01.21.	13
부산남구	Busannam-gu	12.22.	1996.12.01.	2016.01.19.	02.07.	2018.12.29.	2006.03.13.	2009.01.10.	2009.01.15.	6
정자	Jeongja	12.21.	2014.12.02.	2016.01.19.	02.07.	2006.12.29.	2015.03.10.	2011.01.24.	2011.01.31.	8

계절극값  
SEASONAL EXTREMES

일최저기온 < 0°C Daily Minimum Temperature < 0°C

지점 Station	구분 Classification	첫 날 First Day			마지막날 Last Day			가장 오래 계속된 기간 Longest Period		
		평년 Normals	가장이름 Earliest	가장늦음 Latest	평년 Normals	가장이름 Earliest	가장늦음 Latest	시작 Start	끝 End	일 수 Number of Days
		월일 Mon. Date	년 월일 Year Mon. Date	년 월일 Year Mon. Date	월일 Mon. Date	년 월일 Year Mon. Date	년 월일 Year Mon. Date	년 월일 Year Mon. Date	년 월일 Year Mon. Date	
속초	Sokcho	11.18.	1982.10.25.	2004.12.06.	03.23.	1979.03.04.	2003.04.09.	1983.12.14.	1984.02.22.	71
철원	Cheorwon	10.22.	1995.10.06.	1990.11.08.	04.16.	1998.04.04.	2008.04.28.	2013.11.18.	2014.03.15.	118
동두천	Dongducheon	10.30.	1999.10.17.	2013.11.11.	04.06.	2021.03.23.	2010.04.16.	2000.12.23.	2001.03.16.	84
파주	Paju	10.26.	2018.10.12.	2002.01.01.	04.12.	2016.03.27.	2002.04.25.	2017.11.11.	2018.03.03.	113
대관령	Daegwallyeong	10.15.	1981.09.14.	2001.11.02.	05.03.	1998.04.07.	2010.06.01.	1979.11.11.	1980.03.29.	140
춘천	Chuncheon	10.29.	1969.10.10.	1975.11.20.	04.07.	1992.03.22.	2020.04.24.	1967.11.30.	1968.03.19.	111
백령도	Baengnyeongdo	11.24.	2009.11.02.	2004.12.19.	03.16.	2008.02.26.	2012.03.29.	2000.12.23.	2001.02.17.	57
강릉	Gangneung	11.23.	1937.10.17.	2004.12.20.	03.19.	1950.12.31.	1947.05.09.	1944.12.06.	1945.02.27.	84
동해	Donghae	11.22.	2002.10.29.	2015.12.17.	03.20.	2019.02.24.	2010.04.16.	2010.12.23.	2011.02.02.	42
서울	Seoul	11.14.	1934.10.17.	2004.12.05.	03.20.	2021.03.03.	1923.04.20.	1912.11.19.	1913.03.15.	117
인천	Incheon	11.16.	1939.10.21.	2004.12.05.	03.17.	2019.02.22.	1911.04.20.	1944.12.01.	1945.02.27.	89
원주	Wonju	10.31.	1978.10.12.	2018.11.20.	04.04.	2021.03.10.	1985.04.28.	1973.11.17.	1974.03.03.	107
울릉도	Ulleungdo	12.07.	1981.11.07.	1959.01.04.	03.18.	2019.02.16.	1987.04.13.	1944.12.24.	1945.02.26.	65
수원	Suwon	11.08.	1969.10.10.	1994.11.23.	03.29.	2021.03.10.	1974.04.23.	1967.11.30.	1968.03.19.	111
영월	Yeongwol	10.27.	1997.10.12.	1995.01.01.	04.11.	2018.03.24.	2004.04.28.	1995.11.11.	1996.03.06.	117
충주	Chungju	10.30.	1973.10.15.	1972.11.30.	04.08.	1992.03.22.	1980.04.25.	1995.11.19.	1996.03.06.	109
서산	Seosan	11.08.	2005.10.23.	1971.11.28.	04.08.	1990.03.19.	2013.04.21.	2000.12.16.	2001.03.05.	80
울진	Uijin	11.16.	1982.10.25.	2004.12.11.	03.26.	2002.03.07.	2010.04.16.	1983.12.22.	1984.02.22.	63
청주	Cheongju	11.09.	1969.10.11.	2020.11.29.	03.27.	2021.03.03.	1990.04.27.	1967.11.30.	1968.03.06.	98
대전	Daejeon	11.10.	1971.10.13.	1994.11.23.	03.29.	2021.03.03.	2010.04.15.	1973.11.28.	1974.02.14.	79
추풍령	Chupungnyeong	11.01.	1971.10.13.	1944.04.04.	04.07.	1943.01.12.	1985.04.28.	2000.11.27.	2001.02.27.	93
안동	Andong	11.01.	1999.10.17.	1983.01.01.	04.05.	2014.03.22.	1990.04.27.	1973.11.18.	1974.03.03.	106
상주	Sangju	11.05.	2002.10.23.	2019.11.14.	03.30.	2021.03.11.	2010.04.16.	2004.12.06.	2005.02.15.	72
포항	Pohang	11.30.	1981.11.07.	1949.01.03.	03.12.	2019.02.17.	1949.04.08.	1980.12.07.	1981.02.12.	68
군산	Gunsan	11.22.	2009.11.03.	1968.12.14.	03.24.	2002.03.08.	2010.04.15.	1973.12.01.	1974.02.14.	76
울산	Ulsan	11.26.	1981.11.08.	1946.01.01.	03.16.	2021.03.03.	1953.04.13.	1983.12.23.	1984.02.11.	51
창원	Changwon	12.02.	2017.11.18.	2004.12.21.	03.12.	1998.02.11.	2006.03.29.	2010.12.29.	2011.02.01.	35
광주	Gwangju	11.24.	1939.10.22.	2004.12.08.	03.22.	2018.03.02.	1941.04.23.	1944.12.06.	1945.02.28.	85
부산	Busan	12.03.	1917.11.06.	1959.01.03.	03.09.	1998.02.09.	1962.04.04.	1917.12.15.	1918.02.01.	49
통영	Tongyeong	12.03.	1981.11.09.	2004.12.28.	03.11.	1998.02.11.	1996.04.03.	2010.12.29.	2011.02.03.	37
목포	Mokpo	12.02.	1912.11.07.	1959.01.02.	03.15.	1998.02.17.	1925.04.06.	1944.12.31.	1945.02.27.	59
여수	Yeosu	12.06.	1981.11.08.	1959.01.03.	03.09.	1998.02.11.	1962.04.04.	1980.12.26.	1981.02.08.	45
흑산도	Heuksando	12.18.	2015.11.26.	2017.01.14.	02.28.	2002.01.29.	2005.03.24.	2011.01.09.	2011.01.18.	10
완도	Wando	12.04.	1981.11.08.	1989.12.27.	03.12.	1990.02.02.	1978.04.04.	1980.12.20.	1981.02.08.	51
고창	Gochang	11.17.	2020.11.05.	2010.12.04.	04.01.	2021.03.17.	2013.04.22.	2010.12.29.	2011.02.06.	40
제주	Jeju	01.15.	1930.12.04.	1991.02.22.	02.12.	1994.01.21.	1972.04.02.	1984.01.25.	1984.02.10.	17
고산	Gosan	01.13.	2005.12.18.	1991.02.20.	02.14.	1991.12.28.	2006.03.13.	1990.01.21.	1990.01.26.	6
성산	Seongsan	12.25.	1985.11.19.	2020.02.05.	03.02.	2009.01.27.	1988.04.10.	1984.01.31.	1984.02.10.	11
서귀포	Seogwipo	01.11.	1996.12.01.	1991.02.20.	02.13.	2014.01.10.	1972.03.31.	1971.02.01.	1971.02.10.	10
진주	Jinju	11.06.	1989.10.18.	2015.11.27.	04.07.	1998.03.21.	1993.04.26.	2010.12.14.	2011.02.26.	75
강화	Ganghwa	11.04.	1978.10.12.	1972.11.23.	04.04.	2002.03.20.	2013.04.21.	1985.11.24.	1986.03.08.	105
양평	Yangpyeong	10.30.	1997.10.12.	1972.11.28.	04.08.	2021.03.23.	1990.04.27.	1995.11.19.	1996.03.06.	109
이천	Icheon	10.27.	1997.10.12.	1972.11.28.	04.07.	1992.03.22.	1974.04.23.	1973.11.17.	1974.03.03.	107
인제	Inje	10.28.	1984.10.05.	1971.12.01.	04.12.	2016.03.28.	1990.04.27.	1995.11.19.	1996.03.13.	116
홍천	Hongcheon	10.27.	1984.10.05.	1972.01.21.	04.13.	2016.03.28.	1987.04.29.	2000.11.21.	2001.03.16.	116
태백	Taebaek	10.22.	1995.10.06.	2006.11.07.	04.24.	2016.03.28.	1994.05.19.	1995.11.14.	1996.03.13.	121
정선군	Jeongseon Gun	10.29.	2014.10.17.	2013.11.11.	04.10.	2016.03.28.	2020.04.24.	2018.12.07.	2019.03.03.	87
제천	Jecheon	10.22.	1997.10.09.	1972.11.21.	04.18.	2016.04.01.	1995.05.04.	1995.11.13.	1996.03.06.	115
보은	Boeun	10.27.	1979.10.06.	1973.01.01.	04.16.	2016.03.28.	1995.05.04.	1995.11.11.	1996.03.06.	117
천안	Cheonan	10.31.	1973.10.15.	1972.01.08.	04.10.	2021.03.24.	2004.04.25.	1973.11.18.	1974.02.14.	89
보령	Boryeong	11.17.	1983.10.25.	1972.12.08.	04.03.	2021.03.17.	1974.04.23.	1973.11.28.	1974.02.14.	79
부여	Buyeo	10.31.	1997.10.13.	1975.11.20.	04.09.	2021.03.23.	2020.04.24.	1973.11.17.	1974.03.03.	107
금산	Geumsan	10.29.	1997.10.13.	1972.12.08.	04.16.	2016.03.28.	2008.04.28.	1996.11.18.	1997.02.24.	99
부안	Buan	11.12.	1980.10.22.	2015.11.27.	03.31.	2021.03.03.	2010.04.17.	1973.12.01.	1974.02.14.	76
임실	Imsil	10.27.	1997.10.09.	1972.01.23.	04.21.	1971.02.09.	1976.05.06.	1983.11.25.	1984.03.15.	112

계절극값  
SEASONAL EXTREMES

일최저기온 < 0°C Daily Minimum Temperature < 0°C

지점 Station	구분 Classification	첫 날 First Day			마지막날 Last Day			가장 오래 계속된 기간 Longest Period		
		평년 Normals	가장이름 Earliest	가장늦음 Latest	평년 Normals	가장이름 Earliest	가장늦음 Latest	시작 Start	끝 End	일 수 Number of Days
		월일 Mon. Date	년 월일 Year Mon. Date	년 월일 Year Mon. Date	월일 Mon. Date	년 월일 Year Mon. Date	년 월일 Year Mon. Date	년 월일 Year Mon. Date	년 월일 Year Mon. Date	
정읍	Jeongeup	11.14.	1971.10.13.	1970.11.30.	03.30.	1972.03.01.	1986.04.16.	2010.12.21.	2011.02.23.	65
남원	Namwon	10.31.	1997.10.13.	1972.11.21.	04.14.	2002.03.26.	2010.05.01.	2010.12.03.	2011.02.26.	86
장수	Jangsu	10.24.	1989.10.08.	2006.11.07.	04.20.	2016.04.01.	1995.05.04.	2000.11.21.	2001.02.27.	99
영광군	Yeonggwanggun	11.16.	2010.10.27.	2008.01.01.	04.09.	2021.03.17.	2013.04.22.	2010.12.28.	2011.02.07.	42
김해시	Gimhaesi	11.30.	2017.11.18.	2015.12.17.	03.13.	2019.02.18.	2011.03.23.	2010.12.24.	2011.02.01.	40
순창군	Sunchanggun	11.03.	2011.10.26.	2013.11.13.	04.11.	2016.03.28.	2010.04.28.	2010.12.14.	2011.02.26.	75
양산시	Yangsansi	11.25.	2020.11.05.	2009.01.07.	03.14.	2019.02.24.	2011.03.27.	2011.01.05.	2011.02.06.	33
강진군	Gangjin Gun	11.19.	2010.10.27.	2020.11.30.	04.02.	2021.03.03.	2010.04.17.	2010.12.14.	2011.02.16.	65
장흥	Jangheung	11.12.	1983.10.25.	2015.12.01.	04.11.	2014.03.24.	2001.04.26.	1996.12.18.	1997.02.24.	69
해남	Haenam	11.12.	2010.10.27.	1972.03.02.	04.09.	1998.03.17.	2019.05.07.	1996.12.18.	1997.02.24.	69
고흥	Goheung	11.13.	1983.10.25.	1973.01.01.	04.02.	1977.03.12.	1990.04.25.	1996.12.24.	1997.02.24.	63
의령군	Uiryonggun	11.03.	2011.10.26.	2019.11.09.	04.08.	2021.03.23.	2020.04.23.	2010.12.14.	2011.02.26.	75
함양군	Hamyanggun	11.03.	2011.10.26.	2013.11.13.	04.09.	2016.03.28.	2013.04.22.	2017.11.30.	2018.02.27.	90
진도군	Jindogun	11.26.	2017.11.16.	2002.01.01.	03.29.	2021.03.03.	2007.04.19.	2005.12.04.	2006.01.12.	40
봉화	Bongwhoa	10.19.	2011.10.03.	2006.10.31.	04.25.	1998.04.04.	1992.05.11.	1996.11.19.	1997.03.14.	116
영주	Yeongju	10.30.	2004.10.15.	1972.11.28.	04.09.	1992.03.22.	1989.04.29.	1973.11.17.	1974.03.05.	109
문경	Mungyeong	11.01.	1999.10.17.	1975.11.21.	04.04.	1981.03.16.	1990.04.27.	1996.11.19.	1997.02.24.	98
청송군	Cheongsonggun	10.26.	2014.10.17.	2016.11.01.	04.15.	2017.04.04.	2011.04.29.	2010.11.15.	2011.02.26.	104
영덕	Yeongdeok	11.18.	1986.10.30.	1980.12.03.	03.29.	2020.03.06.	1984.04.20.	1980.12.03.	1981.02.12.	72
의성	Uiseong	10.25.	1997.10.09.	1975.11.20.	04.18.	2016.04.01.	1995.05.05.	1995.11.01.	1996.03.06.	127
구미	Gumi	11.07.	1999.10.17.	2015.12.01.	03.30.	2021.03.04.	1995.04.20.	1980.11.30.	1981.03.12.	103
영천	Yeongcheon	11.01.	1996.10.17.	1973.01.01.	04.09.	1992.03.20.	1990.04.25.	1980.11.29.	1981.03.08.	100
경주시	Gyeongju	11.05.	2011.10.26.	2019.11.14.	04.04.	2014.03.23.	2011.04.20.	2010.12.23.	2011.02.16.	56
거창	Geochang	10.28.	1997.10.13.	1972.12.08.	04.13.	2016.03.28.	1995.05.11.	1980.11.29.	1981.03.12.	104
합천	Hapcheon	11.07.	1980.10.22.	1975.11.21.	04.06.	1977.03.12.	2020.04.23.	1983.12.01.	1984.02.22.	84
밀양	Miryang	11.08.	1989.10.18.	2015.11.28.	04.03.	1977.03.12.	1993.04.26.	1983.11.25.	1984.02.22.	90
산청	Sancheong	11.06.	1989.10.18.	1973.01.01.	04.05.	2021.03.17.	1993.04.26.	2004.12.06.	2005.02.14.	71
거제	Geoje	11.29.	1981.11.08.	2015.12.17.	03.14.	2019.02.18.	1996.04.04.	1982.01.06.	1982.02.18.	44
남해	Namhae	11.28.	2009.11.03.	2004.12.20.	03.20.	1998.02.11.	2010.04.14.	1976.12.25.	1977.02.19.	57
강남	Gangnam	11.19.	1997.10.31.	1997.01.01.	03.16.	2019.02.22.	1997.05.09.	2000.01.13.	2000.03.01.	49
서초	Seocho	11.18.	1997.10.31.	1997.01.01.	03.16.	2021.03.03.	1997.03.31.	2004.12.20.	2005.02.06.	49
강동	Gangdong	11.14.	2010.10.27.	1997.01.01.	03.25.	2021.03.03.	2010.04.15.	2003.12.06.	2004.02.13.	70
송파	Songpa	11.16.	1997.09.14.	1997.01.01.	03.15.	2019.02.22.	1997.03.31.	2000.01.13.	2000.03.01.	49
강서	Gangseo	11.17.	2002.10.28.	1997.01.01.	03.20.	2008.03.07.	2018.04.09.	2004.12.19.	2005.02.15.	59
양천	Yangcheon	11.19.	1997.10.31.	1997.01.01.	03.15.	2021.02.24.	1997.03.31.	2004.12.20.	2005.02.14.	57
도봉	Dobong	11.06.	1999.10.17.	1997.01.01.	03.30.	2021.03.10.	2010.04.15.	2010.12.06.	2011.02.26.	83
노원	Nowon	11.01.	1997.10.12.	1997.01.01.	04.06.	2002.03.25.	2020.04.24.	2000.12.16.	2001.03.14.	89
동대문	Dongdaemun	11.18.	1997.10.31.	1997.01.01.	03.16.	2018.03.02.	1997.03.31.	2004.12.20.	2005.02.07.	50
중랑	Jungrang	11.18.	2002.10.29.	1997.01.01.	03.19.	2021.03.03.	1998.04.29.	2004.12.19.	2005.02.07.	51
기상청	Gisangcheong	11.17.	1999.10.02.	1997.01.01.	03.17.	2018.03.02.	1997.03.31.	2004.12.20.	2005.02.06.	49
마포	Mapo	11.17.	2002.10.28.	1997.01.01.	03.16.	2021.03.02.	1999.03.29.	2010.12.21.	2011.02.20.	62
서대문	Seodaemun	11.09.	2000.09.07.	1997.01.01.	03.27.	2021.03.03.	2010.04.15.	2010.12.22.	2011.02.20.	61
광진	Gwangjin	11.18.	1997.10.31.	1997.01.01.	03.17.	2021.03.03.	2001.03.31.	1997.01.01.	1997.02.24.	55
성북	Seongbuk	11.15.	2002.10.28.	1998.01.01.	03.22.	2021.03.03.	2004.04.19.	2000.12.16.	2001.02.18.	65
용산	Yongsan	11.18.	1997.10.31.	1997.01.01.	03.16.	2019.02.22.	1997.03.31.	2004.12.20.	2005.02.06.	49
은평	Eunhpyeong	11.08.	2011.10.18.	1997.01.01.	03.30.	2008.03.08.	2020.04.24.	2014.12.01.	2015.02.14.	76
금천	Geumcheon	11.21.	2016.11.01.	1998.01.04.	03.14.	2019.02.21.	1999.03.29.	2004.12.20.	2005.02.06.	49
중구	Jong-gu	11.15.	2002.10.28.	1997.01.01.	03.24.	2021.03.03.	2010.04.14.	2018.12.23.	2019.02.22.	62
성동	Seongdong	11.22.	2009.11.02.	2001.01.01.	03.11.	2019.02.18.	2010.03.28.	2010.12.23.	2011.02.20.	60
구로	Guro	11.16.	2010.10.27.	2002.01.01.	03.20.	2021.03.03.	2013.03.31.	2010.12.21.	2011.02.20.	62
강북	Gangbuk	11.18.	2010.10.27.	2002.01.01.	03.18.	2021.03.03.	2018.04.09.	2004.12.20.	2005.02.15.	58
남현	Namhyeon	11.20.	2016.11.01.	2011.01.01.	03.23.	2021.03.03.	2012.04.07.	2014.12.01.	2015.01.23.	54
부천	Bucheon	11.22.	2016.11.01.	2004.01.04.	03.16.	2021.03.03.	2013.03.26.	2010.12.23.	2011.02.20.	60
안양	Anyang	11.21.	2016.11.01.	2004.01.04.	03.16.	2021.02.24.	2013.03.26.	2004.12.20.	2005.02.14.	57
광명	Gwangmyeong	11.21.	2016.11.01.	2004.01.04.	03.15.	2021.02.24.	2013.03.26.	2004.12.20.	2005.02.06.	49



계절극값  
SEASONAL EXTREMES

일최저기온 < 0°C Daily Minimum Temperature < 0°C

지점 Station	구분 Classification	첫 날 First Day			마지막날 Last Day			가장 오래 계속된 기간 Longest Period		
		평년 Normals	가장이름 Earliest	가장늦음 Latest	평년 Normals	가장이름 Earliest	가장늦음 Latest	시작 Start	끝 End	일 수 Number of Days
		월일 Mon. Date	년 월일 Year Mon. Date	년 월일 Year Mon. Date	월일 Mon. Date	년 월일 Year Mon. Date	년 월일 Year Mon. Date	년 월일 Year Mon. Date	년 월일 Year Mon. Date	
군포	Gunpo	11.20.	2016.11.01.	2004.01.04.	03.16.	2018.03.02.	2006.03.31.	2004.12.20.	2005.02.06.	49
김포	Gimpo	11.11.	2010.10.28.	2004.01.01.	03.25.	2020.01.22.	2010.04.15.	2010.12.20.	2011.02.26.	69
하남	Hanam	11.12.	2011.10.26.	2004.01.01.	03.31.	2016.03.15.	2013.04.15.	2010.12.06.	2011.02.26.	83
의왕	Uiwang	11.09.	2011.10.18.	2004.01.01.	03.30.	2011.03.10.	2013.04.21.	2012.11.13.	2013.01.31.	80
포천	Pocheon	10.30.	1997.10.12.	1997.01.01.	04.10.	2002.03.25.	1998.04.30.	2013.11.18.	2014.02.28.	103
가평조종	Gapyeongjojong	10.24.	2004.10.03.	1997.01.01.	04.20.	1998.04.04.	2010.05.01.	2017.11.09.	2018.03.03.	115
영등포	Yeongdeungpo	11.20.	1997.10.31.	1997.01.01.	03.16.	2019.02.21.	1997.05.02.	2004.12.20.	2005.02.14.	57
인천연수	Incheonyeonsu	11.15.	2010.10.27.	1997.01.01.	03.23.	2021.03.08.	2010.04.15.	2010.12.20.	2011.02.26.	69
안성	Ansung	11.05.	1999.10.17.	1997.01.01.	04.03.	2008.03.17.	2010.04.15.	2010.12.14.	2011.02.20.	69
간성	Gansung	11.12.	2002.10.23.	1997.01.01.	04.02.	2021.03.09.	2006.04.17.	2010.12.22.	2011.02.23.	64
평창	Pyeongchang	10.29.	2018.10.12.	1997.01.01.	04.15.	2016.04.01.	2011.04.29.	2010.11.15.	2011.02.26.	104
의정부	Uijeongbu	11.02.	1997.10.12.	1997.01.01.	04.04.	2008.03.17.	2013.04.15.	2000.12.23.	2001.03.16.	84
횡성	Hwoingsseong	10.27.	2001.09.21.	1997.01.01.	04.12.	2015.03.28.	2010.04.25.	2010.11.15.	2011.02.26.	104
고양	Goyang	11.03.	2011.10.18.	1997.01.01.	04.06.	2021.03.22.	1999.05.11.	2007.12.12.	2008.03.10.	90
남양주	Nayangju	10.30.	1997.10.11.	1997.01.01.	04.14.	2021.03.23.	1997.05.20.	2007.11.24.	2008.03.10.	108
안산	Ansan	11.01.	1997.10.12.	1997.01.01.	04.09.	2002.03.25.	2020.04.24.	2011.12.04.	2012.03.01.	89
경기광주	Gyeonggigwangju	11.02.	1999.10.17.	1997.01.01.	04.05.	2021.03.23.	2005.04.16.	2010.12.06.	2011.02.26.	83
여주	Yeoju	11.01.	1997.10.11.	1997.01.01.	04.07.	2021.03.23.	1997.04.27.	2010.12.03.	2011.02.26.	86
용인	Yongin	10.31.	1997.10.12.	1997.01.01.	04.07.	2021.03.23.	2002.04.25.	2010.12.03.	2011.02.26.	86
오산	Osan	11.07.	1997.10.12.	1997.01.01.	04.04.	2021.03.10.	2005.04.16.	2010.12.06.	2011.02.26.	83
평택	Pyeongtak	11.08.	2002.10.23.	1998.01.01.	04.04.	2021.03.23.	2005.05.16.	2003.12.06.	2004.02.13.	70
화천	Hwacheon	10.29.	1997.10.12.	1997.01.01.	04.14.	1998.04.04.	2006.04.25.	2017.11.11.	2018.02.27.	109
양구	Yanggu	10.27.	1997.10.11.	1997.01.01.	04.15.	1998.04.04.	2018.04.25.	1999.11.24.	2000.03.17.	115
시흥	Siheung	11.11.	2010.10.27.	1997.01.01.	03.27.	2002.03.08.	2018.04.09.	2017.12.25.	2018.02.27.	65
구리	Guri	11.10.	2002.10.23.	1998.01.01.	03.28.	2008.03.08.	2001.05.08.	2010.12.21.	2011.02.20.	62
금곡	Geumgok	11.11.	2010.10.26.	1997.01.01.	03.30.	2008.03.08.	2013.04.15.	2014.12.01.	2015.02.14.	76
화성	Hwasung	11.13.	2010.10.27.	1998.01.01.	03.29.	2021.03.09.	2010.04.15.	2010.12.20.	2011.02.20.	63
성남	Seongnam	11.12.	2011.10.26.	1997.01.01.	03.27.	2021.03.08.	2003.05.10.	2010.12.06.	2011.02.26.	83
과천	Gwacheon	11.08.	2002.10.23.	1997.01.01.	03.29.	2007.03.13.	2010.04.15.	2010.12.06.	2011.02.26.	83
진부령	Jinburyeong	10.29.	2018.10.12.	1997.01.01.	04.17.	2008.03.29.	2010.04.29.	2011.11.30.	2012.03.21.	113
양주	Yangju	10.28.	1997.10.12.	1997.01.01.	04.12.	2003.03.29.	2020.04.24.	2017.11.11.	2018.03.03.	113
단양	Dangyang	11.06.	1999.10.17.	1998.01.01.	04.04.	2017.03.22.	2010.04.17.	2000.11.21.	2001.02.27.	99
진천	Jincheon	11.02.	2011.10.18.	1997.01.01.	04.05.	2018.03.23.	2010.04.17.	2010.12.03.	2011.02.26.	86
괴산	Goesan	10.30.	2014.10.17.	1997.01.01.	04.14.	2006.03.31.	1997.05.19.	2010.11.15.	2011.02.26.	104
옥천	Okcheon	11.04.	1999.10.17.	1997.01.01.	04.08.	2002.03.25.	2010.05.01.	2010.12.04.	2011.02.26.	85
홍북	Hongbuk	11.04.	2001.10.08.	1998.01.01.	04.06.	2021.03.22.	2010.04.17.	2000.12.16.	2001.03.16.	91
세종연서	Sejongyeonseo	11.02.	2000.10.16.	1997.01.01.	04.08.	1998.03.24.	2015.04.18.	2000.11.21.	2001.03.16.	116
공주	Gongju	11.03.	1997.10.13.	1997.01.01.	04.07.	2002.03.25.	2020.04.24.	2000.11.21.	2001.03.16.	116
서천	Seocheon	11.09.	2011.10.18.	1997.01.01.	04.07.	1998.03.24.	2013.04.22.	2014.12.01.	2015.01.25.	56
논산	Nonsan	11.04.	1999.10.17.	1997.01.01.	04.08.	2021.03.24.	2020.04.24.	2003.12.03.	2004.02.20.	80
당진	Dangjin	11.08.	2002.10.22.	1997.01.01.	04.05.	2021.03.17.	2010.04.17.	2000.12.16.	2001.03.16.	91
청양	Cheongyang	11.01.	2018.10.13.	1997.01.01.	04.14.	2003.03.29.	2020.04.28.	2017.11.30.	2018.02.22.	85
음성	Eumseong	10.26.	2002.10.10.	1997.01.01.	04.16.	2016.04.01.	2010.05.01.	2000.11.21.	2001.03.16.	116
증평	Jeungpyeong	10.31.	1999.10.16.	1997.01.01.	04.12.	2021.03.23.	2010.04.28.	2010.12.03.	2011.02.26.	86
태안	Taeon	11.23.	2002.11.05.	1997.01.01.	03.28.	2021.03.09.	1999.04.28.	2010.12.21.	2011.02.26.	68
예산	Yesan	11.09.	2002.10.23.	1997.01.01.	04.04.	2021.03.22.	2010.04.17.	2010.12.06.	2011.02.26.	83
아산	Asan	11.09.	2011.10.26.	1997.01.01.	04.02.	2008.03.17.	2010.04.17.	2000.12.16.	2001.03.16.	91
계룡	Gyeryong	10.30.	1999.10.16.	1997.01.01.	04.17.	2008.03.28.	2019.05.07.	2010.12.01.	2011.02.26.	88
문화	Munhwa	11.14.	2010.10.27.	1997.01.01.	03.26.	2021.03.03.	2010.04.15.	2000.01.14.	2000.03.03.	50
세천	Secheon	11.06.	1999.10.17.	1997.01.01.	04.07.	2002.03.25.	2013.04.22.	2010.12.14.	2011.02.26.	75
장동	Jangdong	11.08.	2011.10.18.	1997.01.01.	04.04.	2021.03.17.	2010.04.17.	2010.12.14.	2011.02.26.	75
부평	Bupyeong	11.09.	2014.10.28.	2011.01.01.	04.01.	2021.03.17.	2018.04.09.	2018.12.06.	2019.02.26.	83
연천연산	Yeoncheoncheongsan	10.31.	1999.10.17.	1999.01.01.	04.09.	2002.03.25.	2020.04.24.	2017.11.11.	2018.02.27.	109
양양	Yangyang	11.22.	2009.11.02.	2007.01.04.	03.30.	2021.03.09.	2011.04.20.	2010.12.22.	2011.02.02.	43
사북	Sabuk	11.03.	2018.10.12.	2011.01.01.	04.13.	2016.03.28.	2011.04.30.	2014.12.01.	2015.03.15.	105

계절극값  
SEASONAL EXTREMES

일 최저기온 < 0°C Daily Minimum Temperature < 0°C

지점 Station	구분 Classification	첫 날 First Day			마지막날 Last Day			가장 오래 계속된 기간 Longest Period		
		평년 Normals	가장이름 Earliest	가장늦음 Latest	평년 Normals	가장이름 Earliest	가장늦음 Latest	시작 Start	끝 End	일 수 Number of Days
		월일 Mon. Date	년 월일 Year Mon. Date	년 월일 Year Mon. Date	월일 Mon. Date	년 월일 Year Mon. Date	년 월일 Year Mon. Date	년 월일 Year Mon. Date	년 월일 Year Mon. Date	
무안	Muan	11.22.	2010.10.27.	2001.01.01.	03.31.	2021.03.03.	2010.04.17.	2004.01.01.	2004.02.13.	44
무주	Muju	11.04.	2005.10.23.	2004.01.01.	04.14.	2016.04.01.	2010.05.01.	2010.12.03.	2011.02.26.	86
익산	Iksan	11.10.	2011.10.26.	1997.01.01.	04.07.	2008.03.17.	1997.05.22.	2010.12.20.	2011.02.26.	69
진안	Jinan	10.28.	2002.09.17.	1997.01.01.	04.20.	2016.04.01.	1997.05.22.	1998.12.15.	1999.03.17.	93
담양	Damyang	11.14.	2010.10.27.	1997.01.01.	04.09.	1998.03.22.	2020.04.24.	2003.12.18.	2004.02.13.	58
광산	Gwangsan	11.14.	2011.10.26.	1997.01.01.	04.06.	1998.03.22.	2020.04.24.	2003.12.18.	2004.02.13.	58
구례	Gurye	11.08.	2002.10.24.	1997.01.01.	04.04.	1998.03.21.	2010.04.17.	2010.12.14.	2011.02.16.	65
나주	Naju	11.15.	2010.10.27.	1997.01.01.	04.04.	2002.03.12.	2013.04.22.	2010.12.14.	2011.02.07.	56
순천시	Suncheon-si	12.01.	2009.11.18.	1997.01.01.	03.13.	1998.02.11.	2010.03.27.	2010.12.24.	2011.02.01.	40
광양읍	Gwangyang-eup	11.22.	2009.11.03.	1997.01.01.	03.23.	1998.03.02.	2018.04.08.	2010.12.21.	2011.02.08.	50
조선대	Josundae	11.29.	2010.10.27.	1997.01.01.	03.22.	2021.03.03.	2013.04.08.	2010.12.21.	2011.02.07.	49
거문도	Geomun-do	12.28.	1997.12.03.	2004.01.21.	02.25.	2002.01.03.	2004.05.04.	2011.01.24.	2011.01.31.	8
추자도	Chuja-do	12.29.	2005.12.04.	2020.02.05.	02.20.	2009.01.24.	2006.03.13.	2011.01.24.	2011.01.31.	8
장성	Jangseong	11.13.	2004.10.23.	1997.01.01.	04.10.	2021.03.17.	1999.05.26.	2010.12.14.	2011.02.26.	75
영암	Yeongam	11.15.	2010.10.27.	1997.01.01.	04.05.	1998.03.21.	2020.04.24.	1997.01.01.	1997.02.24.	55
보성	Boseong	11.05.	2001.10.12.	1997.01.01.	04.15.	2014.03.24.	2017.05.23.	2010.12.14.	2011.02.26.	75
완주	Ywanju	11.08.	2005.10.13.	1997.01.01.	04.09.	1998.03.24.	1997.05.22.	2010.12.14.	2011.02.26.	75
김제	Gimje	11.16.	2010.10.27.	1997.01.01.	03.29.	2021.03.03.	2010.04.17.	2010.12.20.	2011.02.26.	69
화순	Hwasun	11.11.	2011.10.26.	1997.01.01.	04.06.	1998.03.22.	2010.04.17.	2003.12.19.	2004.02.13.	57
함평	Hampyeong	11.20.	2016.11.02.	1997.01.01.	04.03.	2021.03.17.	2020.04.24.	1997.01.01.	1997.02.24.	55
곡성	Goksung	11.07.	2005.10.23.	1997.01.01.	04.08.	2008.03.21.	1997.05.19.	2010.12.14.	2011.02.26.	75
성판악	Sungpanak	11.21.	1999.10.13.	1999.01.01.	04.01.	2003.03.20.	2010.04.17.	2004.12.20.	2005.02.06.	49
풍암	Pungam	11.21.	2020.11.05.	2003.01.01.	03.31.	2007.03.12.	2010.04.17.	2010.12.21.	2011.02.07.	49
압해도	Aphae-do	12.01.	2006.11.09.	1999.01.07.	03.17.	2021.03.03.	2000.04.28.	2011.01.06.	2011.02.07.	33
영양	Yeongyang	10.31.	1997.10.13.	1997.01.01.	04.14.	2016.04.01.	2020.04.24.	2010.11.15.	2011.02.16.	94
성주	Seongju	11.05.	1999.10.17.	1997.01.01.	04.08.	2021.03.24.	2020.04.24.	2017.11.30.	2018.03.04.	95
고령	Goryeong	11.04.	1999.10.17.	1997.01.01.	04.10.	2016.03.28.	2020.04.24.	2010.12.14.	2011.02.26.	75
청도	Cheongdo	11.04.	2004.10.15.	1997.01.01.	04.07.	1998.03.22.	2020.04.24.	2010.11.23.	2011.02.16.	86
예천	Yecheon	11.01.	1997.10.13.	1997.01.01.	04.09.	2021.03.24.	2008.04.28.	2010.11.15.	2011.02.26.	104
김천	Gimcheon	11.04.	1999.10.17.	1997.01.01.	04.09.	2004.03.19.	2010.05.01.	2010.11.15.	2011.02.26.	104
군위	Gunwi	10.31.	1997.10.13.	1997.01.01.	04.12.	2021.03.24.	2010.05.01.	2017.11.15.	2018.03.03.	109
칠곡	Chilgok	11.06.	1999.10.17.	1997.01.01.	04.03.	2020.03.17.	2010.04.17.	2010.12.04.	2011.02.16.	75
경산	Gyeongsan	11.15.	2002.10.24.	1997.01.01.	03.23.	2021.03.08.	2018.04.08.	2004.12.19.	2005.02.14.	58
달성	Dalseong	11.17.	2002.10.29.	1997.01.01.	03.28.	2004.03.13.	2013.04.13.	2010.12.14.	2011.02.07.	56
서구	Daeguseogu	11.20.	2016.11.02.	1998.01.02.	03.20.	2021.03.03.	2001.04.01.	2010.12.24.	2011.02.07.	46
대구	Daegu	11.21.	1937.10.18.	1907.12.09.	03.16.	2021.03.08.	1947.04.22.	1944.12.13.	1945.02.28.	78
전주	Jeonju	11.13.	1971.10.13.	1919.01.01.	03.31.	2021.03.03.	1926.04.22.	1944.12.06.	1945.02.28.	85
삼척	Samchuk	11.27.	2009.11.03.	2004.01.03.	03.20.	2021.03.03.	2010.04.16.	2010.12.23.	2011.01.31.	40
울기	Ulgi	12.04.	2017.11.18.	1997.01.01.	03.11.	2019.02.17.	2001.04.04.	2010.12.29.	2011.02.01.	35
삼천포	Samcheonpo	12.06.	2008.11.19.	1997.01.01.	03.11.	2021.02.19.	2012.03.26.	2010.12.29.	2011.02.03.	37
영도	Yeongdo	12.05.	2002.11.16.	1997.01.02.	03.11.	1998.02.09.	1997.04.29.	2010.12.29.	2011.02.01.	35
고성	Goseong	11.17.	2003.10.08.	1997.01.01.	03.28.	2008.03.08.	2020.04.14.	2010.12.14.	2011.02.16.	65
창녕	Changnyeong	11.06.	2005.10.23.	1997.01.01.	04.08.	2021.03.23.	2020.04.23.	2010.12.14.	2011.02.16.	65
함안	Haman	11.05.	1999.10.17.	1997.01.01.	04.08.	1998.03.22.	2020.04.24.	2017.12.04.	2018.02.27.	86
가덕도	Gadeok-do	12.08.	2009.11.17.	1997.01.03.	03.09.	1998.02.09.	2003.05.27.	2018.01.23.	2018.02.08.	17
기장	Gijang	11.23.	2002.10.24.	1997.01.01.	03.22.	2021.02.19.	1997.04.23.	2010.12.21.	2011.02.10.	52
간절곶	Ganjeolgot	12.03.	2009.11.18.	1997.01.01.	03.07.	1998.02.09.	2010.03.26.	2011.01.03.	2011.02.01.	30
하동	Hadong	11.18.	2002.10.29.	1997.01.01.	03.24.	2021.03.03.	2010.04.14.	2010.12.23.	2011.02.07.	47
해운대	Haeundae	12.04.	2017.11.19.	1997.01.01.	03.16.	2021.02.19.	2000.05.10.	2011.01.03.	2011.02.01.	30
부산진	Busanjin	12.05.	2007.11.18.	1997.01.01.	03.14.	1998.02.11.	1997.04.25.	2010.12.29.	2011.02.01.	35
동래	Dongnae	12.03.	2010.11.16.	1997.01.01.	03.10.	1998.02.11.	2006.03.29.	2011.01.05.	2011.02.05.	32
북구	Bukgu	11.29.	2002.11.05.	1997.01.01.	03.17.	2021.02.19.	2000.05.17.	2010.12.24.	2011.02.06.	45
부산남구	Busannam-gu	12.06.	2008.11.19.	1997.01.01.	03.07.	2019.02.02.	1997.04.28.	2011.01.05.	2011.02.01.	28
정자	Jeongja	11.24.	2009.11.04.	2000.01.03.	03.20.	2020.02.18.	2010.04.16.	2010.12.24.	2011.02.16.	55



계절극값  
SEASONAL EXTREMES

일최고기온 ≥ 25°C Daily Maximum Temperature ≥ 25°C

지점 Station	구분 Classification	첫 날 First Day			마지막날 Last Day			가장 오래 계속된 기간 Longest Period		
		평년 Normals	가장이름 Earliest	가장늦음 Latest	평년 Normals	가장이름 Earliest	가장늦음 Latest	시작 Start	끝 End	일 수 Number of Days
		월일 Mon. Date	년월일 Year Mon. Date	년월일 Year Mon. Date	월일 Mon. Date	년월일 Year Mon. Date	년월일 Year Mon. Date	년월일 Year Mon. Date	년월일 Year Mon. Date	
속초 Sokcho	04.25.	2009.03.18.	1968.06.05.	10.02.	2000.09.03.	1977.10.30.	2013.07.13.	2013.08.30.	49	
철원 Cheorwon	04.27.	2002.04.05.	1996.05.15.	10.03.	1994.09.09.	2016.10.20.	2017.06.08.	2017.08.14.	68	
동두천 Dongducheon	04.22.	2016.04.01.	2000.05.09.	10.11.	2010.09.20.	2011.11.05.	2017.06.08.	2017.08.14.	68	
파주 Paju	04.27.	2002.04.05.	2011.05.23.	10.10.	2020.09.28.	2011.11.05.	2010.06.28.	2010.08.24.	58	
대관령 Daegwallyeong	05.22.	2004.04.18.	1971.07.15.	09.06.	1993.06.26.	1977.09.30.	2013.07.29.	2013.08.20.	23	
춘천 Chuncheon	04.21.	2002.04.02.	1974.05.11.	10.04.	1976.09.10.	2015.10.20.	2010.06.15.	2010.08.24.	71	
백령도 Baengnyeongdo	06.02.	2009.05.08.	2019.06.23.	09.18.	2003.08.26.	2006.10.05.	2018.07.19.	2018.08.23.	36	
강릉 Gangneung	04.18.	1941.03.20.	1911.10.04.	10.15.	1950.08.31.	2020.11.19.	1924.07.05.	1924.09.14.	72	
동해 Donghae	04.21.	2009.03.18.	1995.05.23.	10.03.	2002.09.03.	2009.10.29.	1994.07.01.	1994.09.09.	71	
서울 Seoul	04.26.	2002.04.05.	1907.10.05.	10.09.	1950.08.31.	2011.11.05.	2019.06.19.	2019.09.11.	85	
인천 Incheon	05.07.	2002.04.05.	1951.10.12.	10.04.	1950.05.30.	1940.11.05.	1943.06.30.	1943.09.17.	80	
원주 Wonju	04.21.	2002.04.05.	1971.09.06.	10.07.	1985.09.12.	2011.11.04.	2013.06.19.	2013.09.04.	78	
울릉도 Ulleungdo	05.20.	2017.04.16.	1938.08.10.	09.20.	2015.09.03.	1939.10.14.	1994.07.02.	1994.09.10.	71	
수원 Suwon	04.23.	2013.03.09.	1976.05.19.	10.10.	1964.09.13.	2011.11.05.	2019.06.11.	2019.09.11.	93	
영월 Yeongwol	04.18.	2014.03.28.	2011.05.08.	10.10.	2010.09.21.	2011.11.04.	1998.07.03.	1998.09.14.	74	
충주 Chungju	04.17.	2013.03.09.	1972.07.08.	10.08.	2020.09.16.	2011.11.04.	1998.06.26.	1998.09.20.	87	
서산 Seosan	04.27.	2002.04.05.	2011.05.24.	10.09.	2010.09.21.	2004.11.09.	1994.07.02.	1994.09.09.	70	
울진 Uljin	04.17.	2009.03.18.	1975.05.23.	10.04.	1985.09.12.	1984.11.06.	1994.06.30.	1994.09.12.	75	
청주 Cheongju	04.18.	2013.03.09.	2011.05.05.	10.11.	1971.09.25.	2011.11.04.	2010.06.28.	2010.09.18.	83	
대전 Daejeon	04.17.	2013.03.09.	2011.05.08.	10.10.	2010.09.21.	2011.11.04.	1998.07.03.	1998.09.20.	80	
추풍령 Chupungnyeong	04.16.	2013.03.09.	1952.10.09.	10.04.	1943.04.26.	1979.11.04.	1961.06.21.	1961.09.13.	85	
안동 Andong	04.15.	2013.03.09.	1976.05.09.	10.08.	1978.04.30.	2011.11.03.	1994.06.28.	1994.09.10.	75	
상주 Sangju	04.07.	2013.03.09.	2015.04.24.	10.10.	2010.09.22.	2011.11.05.	2017.06.08.	2017.08.13.	67	
포항 Pohang	04.12.	2013.03.09.	1975.05.22.	10.15.	1950.05.22.	1998.11.15.	1994.06.29.	1994.09.15.	79	
군산 Gunsan	04.28.	2013.03.09.	1973.05.27.	10.08.	1976.09.18.	2011.11.04.	1994.06.28.	1994.09.10.	75	
울산 Ulsan	04.19.	1973.03.28.	1975.05.22.	10.18.	1955.09.23.	1998.11.15.	1994.07.01.	1994.09.15.	77	
창원 Changwon	04.25.	2002.04.01.	1985.07.01.	10.13.	1986.09.27.	1996.10.30.	2017.06.14.	2017.09.10.	89	
광주 Gwangju	04.16.	2013.03.09.	1963.05.18.	10.17.	1971.09.25.	2009.11.09.	1959.06.11.	1959.09.11.	93	
부산 Busan	05.10.	2001.04.09.	1954.06.30.	10.16.	1910.09.18.	1984.11.08.	1994.07.01.	1994.09.16.	78	
통영 Tongyeong	05.13.	2001.04.09.	2011.06.05.	10.12.	1969.09.21.	1979.11.10.	2008.07.03.	2008.09.26.	86	
목포 Mokpo	05.08.	2001.04.09.	1904.06.28.	10.11.	1905.08.30.	1979.11.10.	1942.06.20.	1942.09.17.	90	
여수 Yeosu	05.14.	1999.04.23.	1954.06.16.	10.07.	1958.09.19.	1950.11.10.	1994.07.01.	1994.09.23.	85	
흑산도 Heuksando	06.06.	2006.04.30.	2008.07.06.	09.30.	2015.09.11.	1997.10.20.	2018.07.10.	2018.09.12.	65	
완도 Wando	05.07.	2009.04.10.	1985.06.19.	10.12.	1986.09.16.	1977.10.30.	2008.07.03.	2008.09.14.	74	
고창 Gochang	04.14.	2013.03.09.	2020.04.30.	10.13.	2020.10.03.	2011.11.04.	2017.06.09.	2017.08.29.	82	
제주 Jeju	04.25.	2013.03.09.	1973.06.09.	10.14.	1957.09.11.	2020.11.19.	1964.06.26.	1964.09.19.	86	
고산 Gosan	05.27.	1989.04.21.	1992.06.27.	10.14.	1991.09.26.	2011.11.04.	1998.07.03.	1998.09.15.	75	
성산 Seongsan	05.14.	2004.04.22.	1971.07.15.	10.15.	1971.07.18.	1998.11.16.	1998.07.01.	1998.09.27.	89	
서귀포 Seogwipo	05.16.	1989.04.21.	1963.06.22.	10.21.	1971.09.27.	2003.11.19.	2013.06.23.	2013.10.15.	115	
진주 Jinju	04.20.	2002.04.01.	1976.05.17.	10.14.	1986.09.27.	1979.11.10.	1994.07.01.	1994.09.16.	78	
강화 Ganghwa	05.05.	1994.04.06.	1972.07.02.	10.02.	1972.08.18.	2008.10.18.	1998.07.20.	1998.09.20.	63	
양평 Yangpyeong	04.21.	2016.04.01.	1972.06.11.	10.09.	1972.07.20.	2011.11.05.	2015.06.21.	2015.09.11.	83	
이천 Icheon	04.20.	2016.04.01.	1972.06.09.	10.10.	1972.07.26.	2011.11.05.	2019.06.20.	2019.09.11.	84	
인제 Inje	04.23.	1994.04.03.	1972.07.18.	10.02.	1972.07.29.	2008.10.21.	1994.07.01.	1994.08.24.	55	
홍천 Hongcheon	04.20.	2016.04.01.	1972.07.08.	10.09.	1972.07.20.	2011.11.05.	2019.06.19.	2019.09.19.	93	
태백 Taebaek	05.03.	2009.04.18.	1985.08.01.	09.19.	2020.09.01.	1995.10.13.	2013.07.18.	2013.08.30.	44	
정선군 Jeongseon Gun	04.23.	2018.04.03.	2010.09.13.	10.05.	2010.09.21.	2015.10.18.	2013.07.16.	2013.09.02.	49	
제천 Jecheon	04.22.	1994.04.05.	1972.07.18.	10.05.	1972.07.18.	1997.10.22.	1994.07.01.	1994.09.09.	71	
보은 Boeun	04.18.	2013.03.09.	1976.05.23.	10.06.	1972.06.11.	1979.11.04.	1994.06.28.	1994.09.10.	75	
천안 Cheonan	04.19.	2013.03.09.	1972.07.08.	10.10.	1992.09.22.	2011.11.04.	2010.06.13.	2010.09.07.	87	
보령 Boryeong	05.07.	1994.04.05.	1972.07.26.	10.06.	1972.08.19.	1979.11.03.	2010.06.28.	2010.09.21.	86	
부여 Buyeo	04.18.	2013.03.09.	1972.07.03.	10.13.	1972.07.26.	2011.11.03.	2017.06.08.	2017.08.29.	83	
금산 Geumsan	04.16.	2013.03.09.	2000.05.05.	10.11.	1972.07.26.	2011.11.04.	2010.06.13.	2010.09.07.	87	
부안 Buan	04.22.	2013.03.09.	1972.06.10.	10.13.	1972.08.30.	2011.11.04.	2008.06.30.	2008.09.24.	87	
임실 Imsil	04.19.	2009.03.19.	1972.07.22.	10.12.	1972.08.19.	2009.11.09.	1994.07.01.	1994.09.10.	72	

계절극값  
SEASONAL EXTREMES

일최고기온 ≥ 25°C Daily Maximum Temperature ≥ 25°C

지점 Station	구분 Classification	첫 날 First Day			마지막날 Last Day			가장 오래 계속된 기간 Longest Period		
		평년 Normals	가장이름 Earliest	가장늦음 Latest	평년 Normals	가장이름 Earliest	가장늦음 Latest	시작 Start	끝 End	일 수 Number of Days
		월일 Mon. Date	년 월일 Year Mon. Date	년 월일 Year Mon. Date	월일 Mon. Date	년 월일 Year Mon. Date	년 월일 Year Mon. Date	년 월일 Year Mon. Date	년 월일 Year Mon. Date	
정읍	Jeongeup	04.16.	2013.03.09.	1971.09.24.	10.16.	1972.09.04.	2008.11.06.	2010.06.02.	2010.09.22.	113
남원	Namwon	04.14.	2013.03.09.	1972.08.29.	10.15.	1972.08.29.	1979.11.10.	1998.06.27.	1998.09.23.	89
장수	Jangsu	04.24.	1994.04.05.	1991.05.13.	10.04.	2020.09.15.	1997.10.23.	1994.07.01.	1994.09.10.	72
영광군	Yeonggwanggun	04.23.	2013.03.09.	2011.05.15.	10.14.	2020.10.03.	2011.11.04.	2018.06.20.	2018.09.18.	91
김해시	Gimhaesi	04.19.	2016.04.01.	2011.05.07.	10.20.	2020.10.04.	2009.11.09.	2009.06.23.	2009.09.26.	96
순창군	Sunchanggun	04.16.	2013.03.09.	2008.07.17.	10.14.	2020.10.03.	2011.11.05.	2011.06.02.	2011.08.18.	78
양산시	Yangsansi	04.22.	2016.04.01.	2011.05.08.	10.17.	2009.10.05.	2011.11.04.	2017.06.07.	2017.09.10.	96
강진군	Gangjin Gun	05.01.	2017.04.16.	2011.05.20.	10.15.	2018.09.30.	2011.11.03.	2012.06.30.	2012.09.08.	71
장흥	Jangheung	04.25.	2002.04.01.	1972.07.25.	10.16.	1972.08.26.	1979.11.10.	1994.06.28.	1994.09.23.	88
해남	Haenam	04.30.	2018.04.02.	1972.07.26.	10.17.	1971.08.10.	2009.11.07.	2010.06.13.	2010.09.22.	102
고흥	Goheung	04.27.	2002.04.03.	1972.06.01.	10.16.	1972.08.26.	1979.11.10.	1994.06.28.	1994.09.11.	76
의령군	Uiryonggun	04.18.	2018.04.02.	2010.06.22.	10.15.	2016.10.06.	2011.11.05.	2010.07.14.	2010.09.25.	74
함양군	Hamyanggun	04.11.	2013.03.09.	2010.06.22.	10.14.	2018.09.30.	2011.11.05.	2017.06.08.	2017.08.13.	67
진도군	Jindogun	05.05.	2005.04.08.	2020.06.04.	10.15.	2012.09.27.	2011.11.04.	2010.06.27.	2010.09.22.	88
봉화	Bongwhoa	04.22.	1998.03.29.	2014.05.13.	10.03.	2002.09.11.	1997.10.23.	1994.07.01.	1994.09.10.	72
영주	Yeongju	04.20.	1998.03.29.	1976.05.23.	10.07.	2020.09.15.	1997.10.23.	1994.07.01.	1994.09.10.	72
문경	Mungyeong	04.16.	2014.03.28.	1990.05.09.	10.06.	2020.09.15.	1987.10.28.	1973.06.28.	1973.09.08.	73
청송군	Cheongsonggun	04.15.	2013.03.09.	2010.09.04.	10.01.	2011.09.17.	2015.10.18.	2013.07.06.	2013.09.02.	59
영덕	Yeongdeok	04.14.	2013.03.09.	1975.05.22.	10.10.	1972.06.10.	1984.11.07.	1994.06.29.	1994.09.13.	77
의성	Uiseong	04.10.	2013.03.09.	1976.05.09.	10.13.	2001.09.27.	2011.11.04.	2017.06.08.	2017.08.29.	83
구미	Gumi	04.11.	2013.03.09.	1976.05.09.	10.11.	2012.09.26.	1996.10.30.	1994.06.28.	1994.09.10.	75
영천	Yeongcheon	04.13.	2013.03.09.	1979.05.04.	10.12.	1989.09.27.	1979.11.04.	1994.06.24.	1994.09.16.	85
경주시	Gyeongju	04.05.	2013.03.09.	2010.08.25.	10.15.	2020.10.03.	2014.10.26.	2013.07.08.	2013.09.02.	57
거창	Geochang	04.13.	2013.03.09.	1972.06.10.	10.14.	1972.08.09.	2003.11.02.	1994.06.28.	1994.09.10.	75
합천	Hapcheon	04.11.	2009.03.19.	1976.05.09.	10.18.	1986.09.27.	2006.11.09.	1994.07.01.	1994.09.16.	78
밀양	Miryang	04.15.	1991.03.20.	1975.05.15.	10.17.	1981.09.27.	1979.11.10.	2017.06.07.	2017.09.10.	96
산청	Sancheong	04.15.	1991.03.20.	1972.06.10.	10.14.	1972.08.09.	1984.11.06.	1994.06.28.	1994.09.11.	76
거제	Geoje	05.01.	2017.04.08.	1972.06.01.	10.12.	1972.07.04.	2011.11.05.	1975.07.07.	1975.09.21.	77
남해	Namhae	04.25.	2017.04.08.	1972.06.20.	10.13.	1972.08.20.	1979.11.02.	1994.06.28.	1994.09.23.	88
강남	Gangnam	04.22.	1999.04.01.	2000.05.09.	10.12.	2018.09.29.	2011.11.05.	2017.06.08.	2017.08.28.	82
서초	Seochu	04.23.	2002.04.05.	2011.05.18.	10.13.	2010.09.21.	2011.11.05.	2019.06.11.	2019.09.11.	93
강동	Gangdong	04.20.	1998.02.12.	2011.05.18.	10.08.	2011.09.27.	2008.10.20.	2013.06.19.	2013.09.04.	78
송파	Songpa	04.23.	2003.04.01.	2011.05.15.	10.12.	2010.09.27.	2011.11.05.	2019.06.11.	2019.09.11.	93
강서	Gangseo	04.28.	2002.04.05.	2011.05.18.	10.08.	2010.09.21.	2009.10.30.	2017.06.14.	2017.08.28.	76
양천	Yangcheon	04.24.	2002.04.05.	2011.05.08.	10.11.	2010.09.26.	2011.11.05.	2019.06.11.	2019.09.11.	93
도봉	Dobong	04.25.	2002.04.05.	2011.05.18.	10.11.	2012.09.25.	2011.11.05.	2000.06.09.	2000.08.19.	72
노원	Nowon	04.25.	2002.04.05.	2011.05.08.	10.10.	2010.09.20.	2011.11.05.	2019.06.19.	2019.09.03.	77
동대문	Dongdaemun	04.24.	2002.04.04.	2011.05.18.	10.12.	2012.09.25.	2009.10.30.	2019.06.12.	2019.09.11.	92
종로	Jungrang	04.22.	2013.03.09.	2000.05.09.	10.11.	2020.09.28.	2011.11.05.	2019.06.11.	2019.09.11.	93
기상청	Gisangcheong	04.20.	2016.01.04.	2011.05.18.	10.08.	2010.09.21.	2016.10.20.	2019.06.11.	2019.09.11.	93
마포	Mapo	04.24.	2016.04.01.	2011.05.18.	10.11.	2010.09.21.	2011.11.05.	2019.06.11.	2019.09.11.	93
서대문	Seodaemun	04.25.	2002.04.05.	2000.05.09.	10.11.	2010.09.20.	2011.11.05.	2019.06.11.	2019.09.11.	93
광진	Gwangjin	04.22.	2006.03.17.	2011.05.18.	10.11.	2020.09.28.	2011.11.05.	2019.06.19.	2019.09.11.	85
성북	Seongbuk	04.26.	1998.03.03.	2020.05.30.	10.05.	2020.09.15.	2008.10.20.	2019.06.19.	2019.09.03.	77
용산	Yongsan	04.25.	2002.04.05.	2011.05.18.	10.10.	2010.09.21.	2006.10.21.	2019.06.11.	2019.09.11.	93
은평	Eunhpyeong	04.25.	1999.03.19.	2011.05.18.	10.08.	2010.09.20.	2011.11.05.	2000.06.11.	2000.08.24.	75
금천	Geumcheon	04.28.	2002.04.05.	2011.05.18.	10.07.	2010.09.25.	2008.10.20.	2018.07.10.	2018.09.15.	68
중구	Jong-gu	04.23.	2017.04.02.	2000.05.09.	10.02.	1997.09.11.	2008.10.18.	2019.07.12.	2019.09.03.	54
성동	Seongdong	04.26.	2002.04.05.	2011.05.18.	10.09.	2012.09.25.	2008.10.20.	2019.06.19.	2019.09.11.	85
구로	Guro	04.24.	2002.02.11.	2011.05.18.	10.09.	2012.09.25.	2006.10.21.	2010.06.13.	2010.08.24.	73
강북	Gangbuk	04.25.	2002.04.02.	2011.05.08.	10.11.	2010.09.20.	2011.11.05.	2002.06.25.	2002.09.14.	82
남현	Namhyeon	04.30.	2018.04.20.	2011.05.18.	10.03.	2018.09.22.	2014.10.12.	2017.06.08.	2017.08.14.	68
부천	Bucheon	04.30.	2009.04.11.	2011.05.18.	10.11.	2010.09.26.	2011.11.05.	2010.06.13.	2010.08.24.	73
안양	Anyang	04.29.	2009.04.11.	2014.05.10.	10.07.	2018.09.17.	2009.10.30.	2019.07.12.	2019.09.11.	62
광명	Gwangmyeong	04.24.	2011.02.23.	2014.05.10.	10.10.	2010.09.25.	2011.11.05.	2018.07.10.	2018.09.15.	68

계절극값  
SEASONAL EXTREMES

일최고기온 ≥ 25°C Daily Maximum Temperature ≥ 25°C

지점 Station	구분 Classification	첫 날 First Day			마지막날 Last Day			가장 오래 계속된 기간 Longest Period		
		평년 Normals	가장이름 Earliest	가장늦음 Latest	평년 Normals	가장이름 Earliest	가장늦음 Latest	시작 Start	끝 End	일 수 Number of Days
		월일 Mon. Date	년 월일 Year Mon. Date	년 월일 Year Mon. Date	월일 Mon. Date	년 월일 Year Mon. Date	년 월일 Year Mon. Date	년 월일 Year Mon. Date	년 월일 Year Mon. Date	
군포	Gunpo	04.28.	2009.04.11.	2011.05.18.	10.08.	2012.09.25.	2011.11.05.	2019.07.12.	2019.09.11.	62
김포	Gimpo	05.10.	2008.04.16.	2012.06.29.	10.04.	2018.09.18.	2008.10.18.	2004.07.08.	2004.09.06.	61
하남	Hanam	04.21.	2013.03.09.	2011.05.15.	10.07.	2016.09.03.	2010.11.07.	2015.06.21.	2015.09.11.	83
의왕	Uiwang	05.03.	2009.04.09.	2011.07.18.	10.03.	2012.09.11.	2008.10.21.	2019.07.12.	2019.09.11.	62
포천	Pocheon	04.23.	2016.04.01.	2011.05.08.	10.10.	2012.09.25.	2008.10.21.	2000.06.09.	2000.08.19.	72
가평조종	Gapyeongjong	04.24.	2016.04.01.	2011.05.08.	10.05.	1997.09.11.	2011.11.05.	2017.06.15.	2017.08.14.	61
영등포	Yeongdeungpo	04.26.	2002.04.05.	2011.05.18.	10.14.	2010.09.26.	2011.11.05.	2019.06.11.	2019.09.11.	93
인천연수	Incheonyeonsu	05.01.	2002.04.05.	2011.05.24.	10.09.	2010.09.26.	2016.10.20.	2001.07.01.	2001.09.22.	84
안성	Ansung	04.16.	2013.03.09.	2011.05.05.	10.13.	2005.09.29.	2011.11.04.	2001.06.25.	2001.09.21.	89
간성	Gansung	04.22.	2014.03.28.	2011.05.14.	10.09.	2004.09.17.	1997.11.29.	2019.07.22.	2019.09.03.	44
평창	Pyeongchang	04.23.	2002.04.02.	2011.05.08.	10.05.	1997.09.11.	2011.11.03.	2018.07.10.	2018.08.25.	47
의정부	Uijeongbu	04.25.	1998.04.06.	2000.05.09.	10.08.	2012.09.25.	2011.11.05.	2000.06.12.	2000.08.19.	69
횡성	Hwoingsseong	04.18.	2016.04.01.	2011.05.08.	10.11.	2012.09.26.	2001.11.02.	2000.05.31.	2000.08.19.	81
고양	Goyang	04.23.	2016.04.01.	2011.05.18.	10.12.	2005.09.29.	2011.11.05.	2019.06.19.	2019.09.11.	85
남양주	Nayangju	04.24.	1999.03.18.	2000.05.09.	10.10.	2012.09.25.	2011.11.05.	2019.06.19.	2019.09.11.	85
안산	Ansan	04.27.	2002.04.05.	2011.05.18.	10.09.	2010.09.21.	1997.10.23.	2001.07.01.	2001.09.21.	83
경기광주	Gyeonggigwangju	04.24.	2002.04.05.	2011.05.08.	10.09.	2020.09.19.	2009.10.30.	2019.06.20.	2019.09.11.	84
여주	Yeoju	04.19.	2016.04.01.	2011.05.05.	10.06.	2020.09.16.	2001.10.22.	2001.06.25.	2001.09.20.	88
용인	Yongin	04.24.	2002.04.05.	2011.05.09.	10.06.	2018.09.18.	2008.10.21.	2001.07.01.	2001.09.13.	75
오산	Osan	04.24.	2002.04.02.	2011.05.08.	10.13.	2005.09.29.	2011.11.04.	2001.06.25.	2001.09.29.	97
평택	Pyeongtak	04.18.	2013.03.09.	2011.05.05.	10.16.	2005.09.29.	2017.12.06.	2010.06.13.	2010.09.08.	88
화천	Hwacheon	04.21.	2016.04.01.	2011.05.08.	10.10.	2010.09.20.	2011.11.05.	2000.06.10.	2000.08.19.	71
양구	Yanggu	04.20.	1997.02.20.	2011.05.08.	10.08.	2010.09.18.	2011.11.05.	2017.06.08.	2017.08.14.	68
시흥	Siheung	04.30.	2002.04.05.	2011.05.18.	10.11.	2010.09.21.	2011.11.05.	2015.06.21.	2015.09.11.	83
구리	Guri	04.20.	2000.03.22.	2011.05.08.	10.12.	2005.09.29.	2011.11.05.	2019.06.19.	2019.09.11.	85
금곡	Geumgok	05.02.	2001.04.09.	2000.05.25.	10.05.	2010.09.20.	2008.10.18.	2015.06.27.	2015.08.24.	59
화성	Hwasung	04.27.	2002.04.05.	2011.05.18.	10.08.	2010.09.21.	2016.10.20.	2019.06.19.	2019.09.11.	85
성남	Seongnam	04.20.	2013.03.09.	2011.05.08.	10.11.	1999.09.28.	2011.11.05.	2019.06.19.	2019.09.11.	85
과천	Gwacheon	04.21.	2002.01.18.	2000.05.09.	10.09.	2010.09.21.	2011.11.05.	2019.06.20.	2019.09.11.	84
진부령	Jinburyeong	05.04.	2004.04.18.	2006.05.30.	09.17.	2012.08.29.	2006.10.03.	2016.07.28.	2016.08.25.	29
양주	Yangju	04.26.	2002.04.05.	2011.05.23.	10.11.	2010.09.20.	2011.11.05.	2000.06.09.	2000.08.19.	72
단양	Dangyang	04.18.	2016.04.01.	2011.05.08.	10.07.	2010.09.21.	2008.10.21.	2001.06.28.	2001.09.13.	78
진천	Jincheon	04.17.	2013.03.09.	1997.05.05.	10.11.	2012.09.25.	2011.11.04.	2010.06.13.	2010.09.07.	87
괴산	Goesan	04.18.	2013.03.09.	2011.05.08.	10.09.	2005.09.18.	1999.11.10.	2013.06.19.	2013.09.04.	78
옥천	Okcheon	04.13.	2013.03.09.	2000.05.04.	10.11.	2010.09.22.	2017.11.14.	2010.06.13.	2010.09.07.	87
홍북	Hongbuk	04.21.	2014.03.28.	2011.05.09.	10.09.	2012.09.25.	2011.11.04.	2010.06.13.	2010.08.24.	73
세종연서	Sejongyeonseo	04.18.	2013.03.09.	2011.05.09.	10.12.	2000.09.20.	1998.11.10.	2010.06.28.	2010.09.07.	72
공주	Gongju	04.15.	2013.03.09.	2011.05.08.	10.13.	2010.09.21.	2011.11.03.	2010.06.28.	2010.09.07.	72
서천	Seocheon	04.27.	2002.04.05.	2014.05.10.	10.11.	2010.09.21.	2011.11.04.	2016.06.17.	2016.09.15.	91
논산	Nonsan	04.18.	2002.02.28.	2011.05.05.	10.14.	2020.10.01.	2011.11.04.	2010.06.28.	2010.09.21.	86
당진	Dangjin	04.29.	2002.04.05.	2011.05.25.	10.07.	2010.09.21.	2004.10.31.	2001.06.30.	2001.09.19.	82
청양	Cheongyang	04.21.	2013.03.09.	2000.05.09.	10.09.	2010.09.27.	2011.11.04.	2010.06.13.	2010.09.07.	87
음성	Eumseong	04.19.	2002.04.02.	2011.05.08.	10.11.	2020.09.15.	2004.11.01.	2013.06.19.	2013.09.02.	76
증평	Jeungpyeong	04.15.	2016.02.13.	2011.05.08.	10.14.	2010.09.21.	2011.11.04.	2001.06.25.	2001.09.21.	89
태안	Taeon	05.01.	2002.04.06.	2007.05.28.	10.09.	2012.09.26.	2011.11.04.	1997.07.13.	1997.09.13.	63
예산	Yesan	04.19.	2013.03.09.	2011.05.09.	10.11.	2010.09.27.	2011.11.04.	2001.06.25.	2001.09.21.	89
아산	Asan	04.23.	2014.03.28.	2011.05.09.	10.10.	2010.09.21.	2009.10.29.	2001.06.25.	2001.09.21.	89
계룡	Gyeryong	04.20.	2016.04.01.	2011.05.08.	10.10.	2010.09.21.	2011.11.04.	2010.06.28.	2010.09.07.	72
문화	Munhwa	04.13.	2013.03.09.	2011.05.05.	10.14.	2010.09.22.	2011.11.04.	2010.06.28.	2010.09.19.	84
세천	Secheon	04.17.	2013.03.09.	2011.05.08.	10.11.	2010.09.21.	2011.11.03.	1998.07.02.	1998.09.20.	81
장동	Jangdong	04.17.	2013.03.09.	2011.05.05.	10.11.	2018.09.18.	2011.11.04.	2010.06.28.	2010.09.19.	84
부평	Bupyeong	04.25.	2014.03.28.	2013.05.07.	10.11.	2020.09.30.	2011.11.05.	2018.07.10.	2018.09.19.	72
연천연산	Yeoncheoncheongsan	04.24.	2002.04.05.	2011.05.08.	10.11.	2018.09.29.	2011.11.05.	2000.06.09.	2000.08.19.	72
양양	Yangyang	04.21.	2009.03.18.	2011.05.18.	10.09.	2014.09.27.	2009.10.29.	2018.07.12.	2018.09.01.	52
사북	Sabuk	05.11.	2018.04.20.	2012.06.03.	09.12.	2018.08.30.	2019.09.30.	2016.07.30.	2016.08.25.	27

계절극값  
SEASONAL EXTREMES

일최고기온 ≥ 25°C Daily Maximum Temperature ≥ 25°C

지점 Station	구분 Classification	첫 날 First Day			마지막날 Last Day			가장 오래 계속된 기간 Longest Period		
		평년 Normals	가장이름 Earliest	가장늦음 Latest	평년 Normals	가장이름 Earliest	가장늦음 Latest	시작 Start	끝 End	일 수 Number of Days
		월일 Mon. Date	년월일 Year Mon. Date	년월일 Year Mon. Date	월일 Mon. Date	년월일 Year Mon. Date	년월일 Year Mon. Date	년월일 Year Mon. Date	년월일 Year Mon. Date	
무안	Muan	04.27.	2002.04.02.	2016.05.15.	10.12.	2012.09.26.	2011.11.04.	2018.06.13.	2018.09.06.	86
무주	Muju	04.14.	2013.03.09.	2010.05.02.	10.07.	2020.09.19.	2011.11.04.	2010.07.12.	2010.09.05.	56
익산	Iksan	04.18.	2013.03.09.	2011.05.08.	10.13.	2010.09.21.	2011.11.04.	2010.06.28.	2010.09.21.	86
진안	Jinan	04.25.	2005.04.05.	2001.05.13.	10.05.	1997.09.13.	2011.11.04.	2010.07.12.	2010.09.07.	58
담양	Damyang	04.18.	2017.03.02.	2011.05.08.	10.16.	2010.09.24.	2004.11.09.	2005.06.11.	2005.09.20.	102
광산	Gwangsan	04.16.	2013.03.09.	2010.05.02.	10.20.	2018.10.04.	2020.11.18.	2018.05.24.	2018.09.06.	106
구례	Gurye	04.09.	2013.03.09.	2006.04.30.	10.20.	2020.10.03.	2004.11.09.	2005.06.11.	2005.09.20.	102
나주	Naju	04.16.	2013.03.09.	2020.04.30.	10.18.	2020.10.03.	2011.11.04.	2018.05.24.	2018.09.18.	118
순천시	Suncheon-si	04.23.	2002.04.01.	2013.05.05.	10.18.	2018.10.08.	2011.11.05.	2010.07.13.	2010.09.25.	75
광양읍	Gwangyang-eup	04.20.	2018.03.29.	2011.05.07.	10.20.	2018.10.07.	2004.11.18.	2005.06.11.	2005.09.20.	102
조선태	Josundae	04.17.	2013.03.09.	2010.05.02.	10.15.	2005.10.01.	2011.11.04.	2017.06.08.	2017.09.04.	89
거문도	Geomun-do	05.23.	2004.04.17.	2001.06.24.	10.07.	2011.09.24.	1997.10.23.	2008.07.05.	2008.09.25.	83
추자도	Chuja-do	06.11.	2013.05.23.	2012.07.04.	10.03.	2012.09.06.	1997.10.20.	2010.07.16.	2010.09.22.	69
장성	Jangseong	04.18.	2013.03.09.	2010.05.02.	10.15.	2001.09.29.	2011.11.04.	1998.06.27.	1998.09.27.	93
영암	Yeongam	04.18.	2013.03.09.	2012.05.04.	10.16.	2020.10.03.	2009.11.07.	2010.06.13.	2010.09.22.	102
보성	Boseong	04.24.	2005.04.07.	2011.05.08.	10.12.	2012.09.24.	2001.10.23.	2010.07.14.	2010.09.22.	71
완주	Ywanju	04.14.	2013.03.09.	2011.05.05.	10.19.	2020.10.02.	2004.11.09.	2010.06.01.	2010.09.22.	114
김제	Gimje	04.16.	1997.03.06.	2011.05.05.	10.16.	2012.09.26.	2004.11.09.	2005.06.11.	2005.09.20.	102
화순	Hwasun	04.15.	2013.03.09.	2020.04.30.	10.17.	2020.10.03.	2011.11.04.	2017.06.08.	2017.09.04.	89
함평	Hampyeong	04.23.	2018.04.02.	2011.05.07.	10.18.	2020.10.03.	2011.11.04.	2017.06.09.	2017.09.04.	88
곡성	Goksung	04.13.	2013.03.09.	2000.05.04.	10.17.	2018.10.04.	1998.11.14.	1998.06.27.	1998.09.23.	89
성판악	Sungpanak	05.23.	2017.02.21.	2003.07.03.	09.11.	2015.08.10.	2005.10.07.	2013.07.15.	2013.08.25.	42
풍암	Pungam	04.15.	2013.03.09.	2020.04.30.	10.21.	2018.10.07.	2009.11.09.	2018.05.22.	2018.09.19.	121
압해도	Aphae-do	05.05.	2004.04.21.	2012.05.21.	10.11.	2012.09.26.	2011.11.04.	2018.06.12.	2018.09.18.	99
영양	Yeongyang	04.21.	2018.04.02.	2011.05.08.	10.02.	2012.09.13.	1997.10.23.	2013.07.06.	2013.09.02.	59
성주	Seongju	04.11.	2013.03.09.	2006.04.30.	10.12.	2012.09.25.	1997.10.23.	2000.06.28.	2000.09.07.	72
고령	Goryeong	04.11.	2013.03.09.	2006.04.30.	10.14.	2020.10.03.	2003.11.02.	2017.06.07.	2017.08.13.	68
청도	Cheongdo	04.13.	2013.03.09.	2006.04.30.	10.14.	2012.10.01.	2011.11.03.	2013.06.15.	2013.08.23.	70
예천	Yecheon	04.13.	2009.03.19.	2020.04.30.	10.12.	2011.09.27.	2003.11.02.	2010.07.12.	2010.09.18.	69
김천	Gimcheon	04.05.	2013.03.09.	2015.04.23.	10.16.	2010.09.21.	1998.11.15.	2001.06.25.	2001.09.08.	76
군위	Gunwi	04.11.	2013.03.09.	2006.04.30.	10.11.	2010.09.22.	1998.11.15.	2001.06.25.	2001.09.08.	76
칠곡	Chilgok	04.09.	2013.03.09.	2006.04.30.	10.14.	2005.10.01.	2011.11.04.	2001.06.25.	2001.09.08.	76
경산	Gyeongsan	04.10.	2013.03.09.	2006.04.30.	10.20.	2004.10.01.	2020.11.19.	2001.06.25.	2001.09.13.	81
달성	Dalseong	04.09.	2013.03.09.	2020.04.29.	10.16.	2020.10.03.	2011.11.05.	2013.06.12.	2013.09.02.	83
서구	Daeguseogu	04.10.	2013.03.09.	2020.04.29.	10.13.	2012.09.28.	1998.11.15.	2001.06.25.	2001.09.08.	76
대구	Daegu	04.11.	2013.03.09.	1907.05.31.	10.13.	1954.09.23.	2020.11.19.	1994.06.24.	1994.09.16.	85
전주	Jeonju	04.14.	2013.03.09.	1918.08.07.	10.17.	1918.09.06.	2004.11.09.	2010.05.29.	2010.09.22.	117
삼척	Samchuk	04.17.	2009.03.18.	2013.05.05.	10.06.	2020.09.19.	2009.10.29.	2013.06.30.	2013.08.30.	62
울기	Ulgi	05.17.	2018.04.11.	2013.06.15.	10.05.	2011.09.17.	2008.10.20.	2013.07.12.	2013.08.31.	51
삼천포	Samcheonpo	05.11.	2001.04.09.	2006.06.12.	10.13.	2012.09.27.	2009.10.26.	2001.06.27.	2001.09.13.	79
영도	Yeongdo	05.26.	2008.05.03.	2006.06.16.	10.04.	2004.09.20.	2006.10.20.	2008.07.04.	2008.09.01.	60
고성	Goseong	04.26.	1997.03.25.	2006.05.20.	10.18.	2009.10.04.	2003.11.06.	2001.06.21.	2001.09.13.	85
창녕	Changnyeong	04.06.	2013.03.09.	2020.04.29.	10.19.	2020.10.03.	2011.11.05.	2013.06.15.	2013.09.02.	80
함안	Haman	04.10.	2013.03.09.	2020.04.29.	10.22.	2020.10.03.	2009.11.07.	2013.06.15.	2013.09.02.	80
가덕도	Gadeok-do	05.19.	1999.04.27.	2006.06.15.	10.12.	2003.09.12.	2000.11.23.	2000.06.29.	2000.09.07.	71
기장	Gijang	04.22.	2002.04.01.	2011.05.07.	10.14.	2018.09.23.	2005.12.11.	2008.07.03.	2008.09.01.	61
간절곶	Ganjeolgot	05.27.	2001.04.19.	2003.07.28.	10.05.	2011.09.17.	2003.11.03.	2018.07.11.	2018.08.31.	52
하동	Hadong	04.14.	1998.03.30.	2020.05.01.	10.20.	2012.10.06.	2006.11.09.	2005.06.11.	2005.09.20.	102
해운대	Haeundae	05.05.	2014.04.15.	2004.06.02.	10.16.	2012.09.27.	2017.10.29.	2008.07.03.	2008.09.26.	86
부산진	Busanjin	04.26.	2017.04.08.	2002.05.13.	10.13.	2004.10.01.	2000.10.25.	2008.07.03.	2008.09.23.	83
동래	Dongnae	04.20.	2000.02.27.	2011.05.08.	10.16.	2012.09.27.	2009.11.07.	2008.07.03.	2008.09.23.	83
북구	Bukgu	04.29.	2018.04.11.	2003.05.21.	10.11.	2003.09.26.	1997.10.23.	2017.06.13.	2017.09.14.	94
부산남구	Busannam-gu	05.04.	2002.04.01.	2011.06.05.	10.12.	2012.09.28.	2003.11.03.	2008.07.03.	2008.09.26.	86
정자	Jeongja	04.16.	2013.03.09.	2010.05.03.	10.15.	2012.09.20.	2006.11.09.	2017.07.06.	2017.09.10.	67

계절극값  
SEASONAL EXTREMES

일평균기온 ≥ 25°C Daily Average Temperature ≥ 25°C

지점 Station	구분 Classification	첫 날 First Day			마지막날 Last Day			가장 오래 계속된 기간 Longest Period		
		평년 Normals	가장이름 Earliest	가장늦음 Latest	평년 Normals	가장이름 Earliest	가장늦음 Latest	시작 Start	끝 End	일 수 Number of Days
		월일 Mon. Date	년월일 Year Mon. Date	년월일 Year Mon. Date	월일 Mon. Date	년월일 Year Mon. Date	년월일 Year Mon. Date	년월일 Year Mon. Date	년월일 Year Mon. Date	
속초 Sokcho	06.12.	1998.04.20.	2003.08.10.	08.30.	1991.08.01.	1978.09.25.	2016.07.27.	2016.08.25.	30	
철원 Cheorwon	07.05.	2013.06.09.	2003.07.31.	08.22.	2002.08.02.	2010.09.04.	2018.07.12.	2018.08.16.	36	
동두천 Dongducheon	06.28.	2013.06.08.	2004.07.21.	08.28.	2004.08.13.	1998.09.13.	2018.07.11.	2018.08.17.	38	
파주 Paju	07.03.	2013.06.09.	2004.07.19.	08.24.	2014.08.05.	2010.09.06.	2016.07.20.	2016.08.24.	36	
대관령 Daegwallyeong	07.28.	2008.07.06.	2016.08.13.	07.31.	2008.07.06.	2016.08.13.	2018.07.21.	2018.07.26.	6	
춘천 Chuncheon	06.21.	2014.05.31.	1983.07.23.	08.29.	1980.07.22.	2007.09.20.	1994.07.07.	1994.08.18.	43	
백령도 Baengnyeongdo	07.26.	2017.07.05.	2020.08.14.	08.18.	2002.07.28.	2012.08.27.	2018.07.27.	2018.08.16.	21	
강릉 Gangneung	05.24.	1955.04.12.	1954.08.06.	09.06.	1991.08.01.	2007.09.21.	1929.07.11.	1929.08.15.	36	
동해 Donghae	06.20.	2005.04.28.	2003.08.04.	08.29.	2011.08.16.	2007.09.21.	1994.07.10.	1994.08.19.	41	
서울 Seoul	06.14.	1991.05.23.	1957.08.09.	09.07.	1936.08.09.	2017.09.26.	1994.07.08.	1994.08.24.	48	
인천 Incheon	07.03.	2000.06.04.	1957.08.10.	08.31.	1993.07.05.	1998.09.20.	1939.07.12.	1939.08.28.	48	
원주 Wonju	06.20.	2014.05.31.	1986.07.20.	09.01.	1980.07.20.	2007.09.20.	2018.07.11.	2018.08.17.	38	
울릉도 Ulleungdo	07.07.	1988.05.19.	1957.08.18.	08.25.	1980.07.21.	2011.09.16.	2019.07.22.	2019.08.18.	28	
수원 Suwon	06.22.	2006.06.02.	1970.07.21.	09.04.	1993.08.09.	2007.09.20.	1994.07.06.	1994.08.27.	53	
영월 Yeongwol	07.03.	2020.06.09.	2003.07.31.	08.24.	2014.08.05.	2007.09.20.	2018.07.12.	2018.08.15.	35	
충주 Chungju	06.23.	2014.05.31.	1976.07.21.	08.29.	1980.07.23.	2007.09.20.	1994.07.06.	1994.08.19.	45	
서산 Seosan	07.08.	1984.06.14.	2009.08.05.	08.31.	2014.08.09.	2007.09.20.	1994.07.08.	1994.08.20.	44	
울진 Uljin	06.16.	1998.04.20.	1993.08.24.	08.28.	1980.07.21.	2007.09.21.	1994.07.13.	1994.08.19.	38	
청주 Cheongju	06.12.	2018.05.16.	1980.07.20.	09.05.	1980.07.27.	2010.09.21.	2013.07.06.	2013.08.30.	56	
대전 Daejeon	06.15.	2018.05.16.	1974.07.20.	09.03.	1980.07.27.	2010.09.21.	1994.06.29.	1994.09.05.	69	
추풍령 Chupungnyeong	07.02.	2017.05.29.	2003.08.02.	08.28.	1980.07.23.	2010.09.21.	2018.07.11.	2018.08.16.	37	
안동 Andong	06.21.	2018.05.17.	2003.08.02.	08.31.	2014.08.06.	2007.09.21.	1994.07.01.	1994.08.19.	50	
상주 Sangju	06.14.	2018.05.17.	2004.07.06.	08.31.	2014.08.06.	2007.09.21.	2018.07.11.	2018.08.16.	37	
포항 Pohang	06.03.	2017.04.30.	1954.07.27.	09.09.	1958.08.18.	2016.09.27.	1994.06.29.	1994.08.21.	54	
군산 Gunsan	06.30.	2006.06.02.	1993.08.09.	09.04.	1980.07.22.	2010.09.21.	1994.07.03.	1994.09.04.	64	
울산 Ulsan	06.17.	2019.05.25.	1954.07.25.	09.07.	1980.08.14.	2005.10.01.	1994.07.01.	1994.08.20.	51	
창원 Changwon	06.29.	2017.05.29.	1993.07.30.	09.10.	2015.08.23.	2016.10.03.	1994.07.02.	1994.09.05.	66	
광주 Gwangju	06.18.	2000.05.25.	1983.07.24.	09.10.	1980.07.28.	2016.09.27.	1994.06.28.	1994.09.05.	70	
부산 Busan	07.12.	1997.06.19.	1954.08.04.	09.09.	1980.07.24.	2016.10.03.	1994.07.02.	1994.09.05.	66	
통영 Tongyeong	07.13.	1997.06.19.	1993.07.31.	09.08.	2015.08.23.	2007.09.22.	1994.07.04.	1994.09.05.	64	
목포 Mokpo	07.07.	2020.06.09.	1931.08.01.	09.07.	1980.07.28.	1961.09.29.	1994.07.03.	1994.09.05.	65	
여수 Yeosu	07.10.	1979.05.29.	1954.08.04.	09.09.	1980.07.24.	1971.09.24.	1994.07.02.	1994.09.05.	66	
흑산도 Heuksando	07.19.	2019.05.24.	2020.08.04.	08.28.	2002.08.05.	2010.09.21.	2018.07.17.	2018.08.24.	39	
완도 Wando	07.10.	2011.06.23.	1993.08.09.	09.09.	1980.07.23.	2005.10.01.	1994.07.04.	1994.09.05.	64	
고창 Gochang	06.29.	2020.06.09.	2019.07.17.	09.03.	2014.08.06.	2016.09.27.	2013.07.08.	2013.08.23.	47	
제주 Jeju	06.18.	2011.05.10.	1976.07.22.	09.14.	1941.08.19.	1961.10.05.	1961.07.01.	1961.09.08.	70	
고산 Gosan	07.08.	2020.06.09.	1993.07.28.	09.11.	1993.08.25.	2007.10.07.	1990.07.14.	1990.09.02.	51	
성산 Seongsan	07.10.	1988.06.08.	1976.07.25.	09.14.	2015.08.21.	2013.10.07.	1978.06.30.	1978.09.09.	72	
서귀포 Seogwipo	07.06.	2004.06.13.	1982.07.26.	09.19.	2015.08.26.	2013.10.07.	1994.07.02.	1994.09.05.	66	
진주 Jinju	06.29.	2000.05.25.	2015.07.23.	09.07.	2015.08.17.	2005.10.01.	1973.07.05.	1973.09.01.	59	
강화 Ganghwa	07.11.	1997.06.18.	2009.08.05.	08.26.	1977.08.08.	2010.09.07.	2016.07.20.	2016.08.24.	36	
양평 Yangpyeong	06.25.	2014.05.31.	1993.08.09.	08.30.	1980.07.23.	2007.09.20.	1994.07.06.	1994.08.16.	42	
이천 Icheon	06.28.	2004.06.03.	2003.07.21.	08.28.	1980.07.23.	2007.09.20.	1994.07.02.	1994.08.16.	46	
인제 Inje	07.09.	2020.06.09.	2011.08.05.	08.20.	1980.06.24.	2007.09.20.	2018.07.19.	2018.08.08.	21	
홍천 Hongcheon	06.27.	2014.05.31.	1983.07.25.	08.26.	1980.07.23.	2007.09.20.	2016.07.19.	2016.08.25.	38	
태백 Taebaek	07.17.	2014.06.01.	2003.08.22.	08.12.	1989.07.20.	2020.08.28.	2018.07.12.	2018.07.27.	16	
정선군 Jeongseon Gun	07.07.	2020.06.09.	2019.07.22.	08.21.	2014.08.05.	2020.08.29.	2018.07.12.	2018.08.15.	35	
제천 Jecheon	07.09.	2020.06.09.	2003.07.31.	08.25.	1980.07.23.	2007.09.20.	2018.07.11.	2018.08.15.	36	
보은 Boeun	07.03.	2018.05.17.	1983.07.25.	08.26.	1980.07.23.	2007.09.20.	2018.07.11.	2018.08.16.	37	
천안 Cheonan	06.30.	2014.05.31.	2003.07.24.	08.29.	1980.07.27.	2010.09.21.	2013.07.06.	2013.08.24.	50	
보령 Boryeong	07.04.	1991.05.23.	1993.08.09.	09.02.	1980.07.20.	2010.09.21.	1994.07.06.	1994.08.21.	47	
부여 Buyeo	06.29.	2006.06.02.	1993.08.09.	09.03.	1980.07.27.	2010.09.21.	1994.07.06.	1994.08.21.	47	
금산 Geumsan	06.30.	2018.05.16.	2003.07.30.	08.29.	1993.07.08.	2010.09.21.	1994.07.03.	1994.08.19.	48	
부안 Buan	06.30.	2018.05.16.	1993.07.29.	09.05.	1980.07.28.	2008.09.22.	1994.07.01.	1994.08.21.	52	
임실 Imsil	07.08.	2010.06.17.	2020.07.31.	08.26.	1980.07.27.	2010.09.21.	2018.07.11.	2018.08.17.	38	

계절극값  
SEASONAL EXTREMES

일평균기온 ≥ 25°C Daily Average Temperature ≥ 25°C

지점 Station	구분 Classification	첫 날 First Day			마지막날 Last Day			가장 오래 계속된 기간 Longest Period		
		평년 Normals	가장이름 Earliest	가장늦음 Latest	평년 Normals	가장이름 Earliest	가장늦음 Latest	시작 Start	끝 End	일 수 Number of Days
		월일 Mon. Date	년월일 Year Mon. Date	년월일 Year Mon. Date	월일 Mon. Date	년월일 Year Mon. Date	년월일 Year Mon. Date	년월일 Year Mon. Date	년월일 Year Mon. Date	
정읍	Jeongeup	06.24.	2018.05.16.	2003.07.19.	09.06.	1980.07.28.	2008.09.22.	2010.07.14.	2010.09.07.	56
남원	Namwon	06.25.	2020.06.04.	1976.07.20.	09.03.	1980.07.28.	2010.09.21.	1973.07.02.	1973.08.24.	54
장수	Jangsu	07.17.	1990.06.23.	2003.08.21.	08.20.	1991.07.28.	2010.09.21.	2018.07.11.	2018.08.16.	37
영광군	Yeonggwanggun	06.29.	2020.06.09.	2012.07.12.	09.05.	2014.08.09.	2016.09.27.	2010.07.15.	2010.09.07.	55
김해시	Gimhaesi	06.20.	2019.05.25.	2015.07.10.	09.11.	2014.08.24.	2013.10.07.	2010.07.14.	2010.09.07.	56
순창군	Sunchanggun	06.25.	2020.06.04.	2008.07.17.	09.02.	2015.08.17.	2010.09.21.	2013.07.08.	2013.08.23.	47
양산시	Yangsansi	06.21.	2019.06.05.	2015.07.11.	09.11.	2015.08.24.	2016.10.03.	2010.07.17.	2010.09.06.	52
강진군	Gangjin Gun	07.02.	2020.06.11.	2012.07.12.	09.06.	2015.08.19.	2016.09.27.	2010.07.17.	2010.09.06.	52
장흥	Jangheung	07.06.	1978.06.12.	2003.07.23.	09.08.	1980.07.28.	2013.10.07.	2010.07.17.	2010.09.07.	53
해남	Haenam	07.08.	1981.06.21.	1993.07.31.	09.08.	1980.07.28.	2013.10.07.	1975.07.15.	1975.09.08.	56
고흥	Goheung	07.08.	1978.05.27.	2003.08.03.	09.07.	2015.08.19.	2005.10.01.	1985.07.12.	1985.09.07.	58
의령군	Uiryonggun	06.25.	2017.05.29.	2015.07.23.	08.30.	2014.08.06.	2010.09.21.	2013.07.08.	2013.08.22.	46
함양군	Hamyanggun	06.23.	2017.05.29.	2015.07.14.	09.02.	2015.08.17.	2016.09.27.	2018.07.11.	2018.08.16.	37
진도군	Jindogun	07.07.	2005.06.25.	2019.07.21.	09.10.	2015.08.19.	2005.10.01.	2013.07.08.	2013.08.25.	49
봉화	Bongwhoa	07.17.	2005.06.30.	2020.08.13.	08.18.	2009.07.18.	2007.09.20.	2018.07.12.	2018.08.09.	29
영주	Yeongju	07.01.	2017.05.29.	2003.08.02.	08.27.	1980.07.21.	2007.09.21.	2018.07.11.	2018.08.15.	36
문경	Mungyeong	06.27.	2000.05.25.	2003.08.02.	08.26.	1980.07.21.	2005.09.12.	2018.07.11.	2018.08.16.	37
청송군	Cheongsonggun	06.29.	2018.05.17.	2010.09.04.	08.26.	2014.08.06.	2019.09.10.	2018.07.11.	2018.08.09.	30
영덕	Yeongdeok	06.14.	2005.04.28.	2003.08.03.	09.01.	1977.08.04.	2010.09.21.	2016.07.24.	2016.08.25.	33
의성	Uiseong	06.27.	2018.05.17.	2003.07.23.	09.01.	1980.07.21.	2010.09.21.	2013.07.08.	2013.08.23.	47
구미	Gumi	06.14.	2018.05.17.	1974.07.20.	09.03.	1980.07.27.	2010.09.21.	2013.07.08.	2013.08.23.	47
영천	Yeongcheon	06.17.	2018.05.16.	1993.07.31.	09.04.	1980.07.21.	2010.09.21.	1994.07.01.	1994.08.19.	50
경주시	Gyeongju	06.13.	2018.05.17.	2010.08.26.	09.01.	2015.08.16.	2010.09.21.	2016.07.23.	2016.08.25.	34
거창	Geochang	07.02.	2020.06.05.	2003.08.01.	08.28.	1980.07.23.	2010.09.21.	2008.07.04.	2008.08.15.	43
합천	Hapcheon	06.17.	2000.05.23.	1999.07.16.	09.05.	2015.08.15.	2010.09.21.	1994.07.01.	1994.08.19.	50
밀양	Miryang	06.19.	2017.05.29.	1974.07.19.	09.07.	1980.07.27.	2010.09.21.	1994.07.01.	1994.09.05.	67
산청	Sancheong	06.28.	2017.05.29.	2003.07.23.	09.01.	1993.07.14.	2010.09.21.	2013.07.08.	2013.08.22.	46
거제	Geoje	07.07.	2017.05.29.	2020.07.31.	09.08.	1976.08.22.	2016.10.03.	1994.07.02.	1994.09.05.	66
남해	Namhae	06.28.	2000.05.24.	1976.07.26.	09.09.	2015.08.23.	2016.10.03.	2013.07.08.	2013.08.31.	55
강남	Gangnam	06.06.	2016.05.20.	1996.07.19.	09.08.	2003.08.25.	2007.09.20.	2018.07.11.	2018.08.23.	44
서초	Seocho	06.04.	2016.05.19.	2018.06.18.	09.10.	2017.08.26.	2007.09.20.	2013.07.15.	2013.08.31.	48
강동	Gangdong	06.12.	2001.05.21.	2008.07.01.	09.06.	1996.08.21.	2007.09.20.	2018.07.11.	2018.08.23.	44
송파	Songpa	06.05.	2003.05.05.	2018.06.18.	09.09.	1996.08.21.	2007.09.20.	2013.07.15.	2013.08.30.	47
강서	Gangseo	06.15.	2016.05.21.	1996.07.20.	09.09.	2003.08.25.	2007.09.20.	2019.07.17.	2019.08.23.	38
양천	Yangcheon	06.04.	2016.05.19.	2018.06.18.	09.13.	2003.08.26.	2017.09.26.	2018.07.11.	2018.08.23.	44
도봉	Dobong	06.20.	2006.06.02.	1996.08.07.	09.02.	2008.08.15.	2007.09.20.	2018.07.11.	2018.08.23.	44
노원	Nowon	06.22.	2006.06.02.	1996.07.19.	08.31.	2014.08.05.	2007.09.20.	2018.07.11.	2018.08.17.	38
동대문	Dongdaemun	06.06.	2001.05.21.	2019.06.23.	09.08.	1996.08.21.	2007.09.20.	2018.07.11.	2018.08.23.	44
종로	Jungrang	06.04.	2016.05.19.	2009.06.18.	09.08.	1996.08.21.	2007.09.20.	2013.07.18.	2013.08.30.	44
기상청	Gisangcheong	06.12.	2016.05.20.	1996.07.19.	09.08.	2003.08.22.	2007.09.20.	2018.07.11.	2018.08.23.	44
마포	Mapo	06.06.	2016.05.20.	2018.06.25.	09.10.	2003.08.26.	2006.09.21.	2018.07.11.	2018.08.23.	44
서대문	Seodaemun	06.21.	2014.05.31.	1996.08.09.	09.02.	1996.08.14.	2007.09.20.	2018.07.11.	2018.08.23.	44
광진	Gwangjin	06.09.	2001.05.21.	2019.06.24.	09.08.	2017.08.25.	2007.09.20.	2018.07.11.	2018.08.23.	44
성북	Seongbuk	06.17.	2003.05.28.	1996.08.03.	09.05.	1996.08.21.	2007.09.20.	2018.07.11.	2018.08.23.	44
용산	Yongsan	06.05.	2016.05.20.	2018.06.18.	09.11.	2003.08.26.	2007.09.20.	2019.07.16.	2019.08.28.	44
은평	Eunhpyeong	06.21.	2003.05.28.	1996.07.18.	09.05.	1996.08.21.	2007.09.20.	2018.07.11.	2018.08.17.	38
금천	Geumcheon	06.14.	2016.05.19.	2008.07.06.	09.09.	2003.08.22.	2007.09.20.	2019.07.16.	2019.08.23.	39
중구	Jong-gu	06.22.	2014.05.31.	2009.07.30.	08.29.	2008.08.14.	1999.09.13.	2016.07.19.	2016.08.25.	38
성동	Seongdong	06.09.	2016.05.20.	2008.07.06.	09.10.	2017.08.26.	2006.09.21.	2018.07.11.	2018.08.23.	44
구로	Guro	06.16.	2014.05.31.	2008.07.06.	09.06.	2003.08.22.	2007.09.20.	2019.07.17.	2019.08.23.	38
강북	Gangbuk	06.07.	2013.05.25.	2019.06.24.	09.09.	2017.08.25.	2007.09.20.	2018.07.11.	2018.08.23.	44
남현	Namhyeon	06.25.	2020.06.09.	2015.07.10.	08.27.	2014.08.09.	2019.09.07.	2016.07.19.	2016.08.25.	38
부천	Bucheon	06.14.	2016.05.22.	2015.07.07.	09.08.	2017.08.25.	2007.09.20.	2018.07.11.	2018.08.23.	44
안양	Anyang	06.16.	2014.05.31.	2008.07.04.	09.07.	2018.08.23.	2007.09.20.	2018.07.11.	2018.08.20.	41
광명	Gwangmyeong	06.11.	2016.05.19.	2015.06.27.	09.12.	2020.09.01.	2008.09.21.	2018.07.11.	2018.08.23.	44



계절극값  
SEASONAL EXTREMES

일평균기온 ≥ 25°C Daily Average Temperature ≥ 25°C

지점 Station	구분 Classification	첫 날 First Day			마지막날 Last Day			가장 오래 계속된 기간 Longest Period		
		평년 Normals	가장이름 Earliest	가장늦음 Latest	평년 Normals	가장이름 Earliest	가장늦음 Latest	시작 Start	끝 End	일 수 Number of Days
		월일 Mon. Date	년 월일 Year Mon. Date	년 월일 Year Mon. Date	월일 Mon. Date	년 월일 Year Mon. Date	년 월일 Year Mon. Date	년 월일 Year Mon. Date	년 월일 Year Mon. Date	
군포	Gunpo	06.12.	2016.05.19.	2019.06.25.	09.07.	2017.08.26.	2007.09.20.	2018.07.11.	2018.08.23.	44
김포	Gimpo	06.30.	2020.06.09.	2009.07.16.	08.30.	2008.08.15.	2007.09.20.	2018.07.14.	2018.08.17.	35
하남	Hanam	06.17.	2014.05.31.	2008.07.04.	09.02.	2008.08.15.	2007.09.20.	2013.07.13.	2013.08.30.	49
의왕	Uiwang	07.01.	2004.06.05.	2011.07.19.	08.29.	2011.08.07.	2007.09.20.	2018.07.11.	2018.08.17.	38
포천	Pocheon	06.21.	2003.05.28.	1996.07.31.	08.28.	1993.07.05.	1998.09.14.	2018.07.11.	2018.08.09.	30
가평조종	Gapyeongjong	07.09.	2020.06.13.	2009.08.09.	08.22.	1994.07.29.	2010.09.04.	2018.07.12.	2018.08.16.	36
영등포	Yeongdeungpo	06.07.	2016.05.19.	1994.07.09.	09.11.	1995.08.21.	2017.09.26.	2018.07.11.	2018.08.23.	44
인천연수	Incheonyeonsu	06.25.	1998.05.23.	2011.07.17.	09.07.	1996.08.22.	2007.09.20.	2018.07.11.	2018.08.25.	46
안성	Ansung	06.23.	2000.06.04.	1996.07.24.	09.04.	2014.08.09.	2007.09.20.	2018.07.10.	2018.08.23.	45
간성	Gansung	06.13.	1998.04.20.	2003.08.10.	08.29.	2015.08.11.	2005.09.12.	1994.07.18.	1994.08.09.	23
평창	Pyeongchang	07.11.	2020.06.09.	2006.08.03.	08.20.	2000.07.29.	2019.09.07.	2018.07.12.	2018.08.15.	35
의정부	Uijeongbu	06.28.	2010.06.08.	1996.07.19.	08.28.	1996.07.19.	2007.09.20.	2016.07.19.	2016.08.25.	38
횡성	Hwoingseong	06.29.	2002.06.06.	1993.07.28.	08.28.	1993.08.09.	2007.09.20.	2018.07.11.	2018.08.16.	37
고양	Goyang	06.27.	2006.06.02.	1993.08.09.	08.28.	1994.07.27.	1998.09.20.	2018.07.18.	2018.08.20.	34
남양주	Nayangju	07.02.	2020.06.08.	1995.08.10.	08.26.	1994.07.09.	2007.09.20.	2016.07.19.	2016.08.25.	38
안산	Ansan	07.06.	2003.06.09.	1993.08.01.	08.31.	2014.08.09.	2007.09.20.	2018.07.11.	2018.08.17.	38
경기광주	Gyeonggigwangju	06.27.	2001.06.08.	1995.08.06.	08.30.	2014.08.05.	1994.09.21.	2018.07.11.	2018.08.17.	38
여주	Yeoju	06.28.	2006.06.02.	1996.08.03.	08.28.	2014.08.05.	2007.09.20.	2016.07.30.	2016.08.25.	27
용인	Yongin	07.04.	1994.06.16.	1996.08.15.	08.28.	2014.08.05.	2007.09.20.	2018.07.12.	2018.08.17.	37
오산	Osan	06.27.	2000.06.04.	2003.07.21.	08.31.	2014.08.09.	2007.09.20.	2000.07.12.	2000.08.19.	39
평택	Pyeongtak	06.16.	2014.05.31.	1996.07.17.	09.06.	1996.08.21.	2007.09.20.	2018.07.11.	2018.08.23.	44
화천	Hwacheon	07.01.	2001.06.08.	1996.08.14.	08.24.	2014.08.05.	1999.09.09.	2018.07.12.	2018.08.16.	36
양구	Yanggu	07.07.	2020.06.09.	1996.08.03.	08.23.	2002.08.03.	2007.09.20.	2018.07.12.	2018.08.15.	35
시흥	Siheung	06.27.	2004.06.05.	1995.07.22.	09.06.	1996.08.22.	2007.09.20.	2013.07.18.	2013.08.30.	44
구리	Guri	06.15.	2001.05.21.	1996.07.18.	09.05.	1996.08.21.	2007.09.20.	2018.07.11.	2018.08.23.	44
금곡	Geumgok	07.05.	1997.06.15.	2004.07.24.	08.29.	2004.08.13.	1998.09.14.	2018.07.11.	2018.08.23.	44
화성	Hwasung	07.01.	2020.06.09.	2004.07.18.	09.04.	1995.08.18.	2007.09.20.	2018.07.11.	2018.08.23.	44
성남	Seongnam	06.11.	1998.05.21.	1999.06.26.	09.07.	1996.08.21.	2007.09.20.	2013.07.13.	2013.08.30.	49
과천	Gwacheon	06.22.	2006.06.02.	1996.07.24.	09.05.	1996.08.21.	2007.09.20.	2013.07.18.	2013.08.30.	44
진부령	Jinburyeong	07.18.	2020.06.09.	2003.08.22.	08.10.	2000.07.19.	1997.08.31.	2018.07.13.	2018.07.27.	15
양주	Yangju	06.22.	2006.06.02.	1996.08.04.	08.28.	2014.08.05.	1998.09.14.	2016.07.20.	2016.08.24.	36
단양	Dangyang	06.21.	2014.05.31.	1999.07.18.	08.27.	2014.08.06.	2007.09.21.	2016.07.19.	2016.08.25.	38
진천	Jincheon	07.01.	2018.05.17.	2003.08.01.	08.25.	1993.07.10.	2007.09.20.	2018.07.11.	2018.08.17.	38
괴산	Goesan	06.29.	2018.05.17.	2003.07.31.	08.29.	2014.08.05.	2007.09.20.	2018.07.11.	2018.08.16.	37
옥천	Okcheon	06.23.	2018.05.17.	1996.07.17.	08.31.	1993.07.31.	2010.09.21.	2013.07.08.	2013.08.22.	46
홍북	Hongbuk	07.05.	2010.06.18.	2003.07.21.	08.29.	2014.08.05.	2007.09.20.	2018.07.10.	2018.08.17.	39
세종연서	Sejongyeonseo	06.28.	2018.05.17.	1996.07.20.	08.29.	2008.08.15.	2007.09.20.	2016.07.19.	2016.08.25.	38
공주	Gongju	06.21.	2004.06.03.	1999.07.19.	09.03.	2008.08.15.	2010.09.21.	2018.07.10.	2018.08.17.	39
서천	Seocheon	06.28.	2018.05.16.	2003.07.21.	09.02.	2014.08.09.	2010.09.21.	2013.07.08.	2013.08.22.	46
논산	Nonsan	06.22.	2018.05.16.	1996.07.17.	09.04.	1993.08.14.	2010.09.21.	2018.07.10.	2018.08.24.	46
당진	Dangjin	07.09.	1997.06.18.	1993.08.09.	08.29.	2014.08.09.	2007.09.20.	2018.07.11.	2018.08.17.	38
청양	Cheongyang	07.06.	1997.06.15.	1996.08.10.	08.30.	2014.08.05.	2010.09.21.	2018.07.10.	2018.08.17.	39
음성	Eumseong	07.01.	2001.06.08.	2003.07.24.	08.27.	1993.07.10.	2007.09.20.	2018.07.11.	2018.08.16.	37
증평	Jeungpyeong	06.23.	2018.05.17.	2003.07.31.	09.02.	2008.08.15.	2007.09.20.	2018.07.11.	2018.08.23.	44
태안	Taeon	07.06.	2006.06.02.	1993.08.09.	09.04.	2014.08.09.	2007.09.20.	2018.07.10.	2018.08.23.	45
예산	Yesan	06.25.	2003.05.28.	1996.07.17.	09.02.	1993.08.09.	2010.09.21.	2018.07.10.	2018.08.23.	45
아산	Asan	06.26.	2000.06.04.	1996.07.17.	09.04.	2008.08.15.	2007.09.20.	2018.07.10.	2018.08.23.	45
계룡	Gyeryong	07.05.	2007.06.16.	2003.07.24.	08.31.	2014.08.05.	2010.09.21.	2018.07.11.	2018.08.17.	38
문화	Munhwa	06.12.	2018.05.16.	1996.07.06.	09.08.	1996.08.23.	2010.09.21.	2013.07.08.	2013.08.30.	54
세천	Secheon	06.23.	2002.06.06.	2014.07.08.	09.01.	2014.08.06.	2007.09.21.	2018.07.11.	2018.08.17.	38
장동	Jangdong	06.24.	2006.06.02.	2019.07.22.	09.02.	2014.08.05.	2010.09.21.	2013.07.15.	2013.08.22.	39
부평	Bupyeong	06.23.	2020.06.09.	2016.07.08.	09.03.	2017.08.24.	2011.09.17.	2018.07.11.	2018.08.20.	41
연천청산	Yeoncheoncheongsan	06.18.	2001.05.23.	2016.07.09.	08.30.	2014.08.05.	2007.09.20.	2018.07.11.	2018.08.16.	37
양양	Yangyang	05.30.	2018.04.21.	2007.07.26.	08.31.	2011.08.16.	2007.09.21.	2018.07.12.	2018.08.05.	25
사북	Sabuk	08.01.	2018.07.21.	2013.08.08.	08.09.	2012.07.31.	2018.08.13.	2018.07.21.	2018.07.27.	7

계절극값  
SEASONAL EXTREMES

일평균기온 ≥ 25°C Daily Average Temperature ≥ 25°C

지점 Station	구분 Classification	첫 날 First Day			마지막날 Last Day			가장 오래 계속된 기간 Longest Period		
		평년 Normals	가장이름 Earliest	가장늦음 Latest	평년 Normals	가장이름 Earliest	가장늦음 Latest	시작 Start	끝 End	일 수 Number of Days
		월일 Mon. Date	년 월일 Year Mon. Date	년 월일 Year Mon. Date	월일 Mon. Date	년 월일 Year Mon. Date	년 월일 Year Mon. Date	년 월일 Year Mon. Date	년 월일 Year Mon. Date	
무안	Muan	06.30.	2002.06.05.	2019.07.22.	09.05.	2014.08.09.	2010.09.21.	2018.07.10.	2018.08.24.	46
무주	Muju	06.28.	2018.05.17.	2010.07.18.	08.30.	2014.08.06.	2010.09.21.	2018.07.11.	2018.08.16.	37
익산	Iksan	06.20.	1998.04.29.	1996.07.15.	09.06.	2014.08.09.	2010.09.21.	2013.07.08.	2013.08.30.	54
진안	Jinan	07.14.	2011.06.23.	1998.08.07.	08.22.	2014.08.02.	2010.09.21.	2018.07.11.	2018.08.16.	37
담양	Damyang	06.29.	2020.06.04.	2003.07.21.	09.05.	2014.08.09.	2016.09.27.	2013.07.08.	2013.08.23.	47
광산	Gwangsan	06.22.	2000.05.25.	2015.07.09.	09.08.	2014.08.09.	2016.09.27.	2010.07.17.	2010.09.07.	53
구례	Gurye	06.21.	2004.05.29.	2015.07.10.	09.08.	2015.08.17.	2013.10.07.	2010.07.17.	2010.09.07.	53
나주	Naju	06.25.	2000.05.25.	1993.07.31.	09.07.	2014.08.09.	2016.09.27.	2013.07.08.	2013.08.23.	47
순천시	Suncheon-si	06.24.	2000.05.24.	2003.07.23.	09.12.	1996.08.22.	2013.10.07.	2013.07.08.	2013.09.02.	57
광양읍	Gwangyang-eup	06.25.	2000.05.24.	2003.07.23.	09.11.	1996.08.22.	2013.10.07.	2013.07.08.	2013.08.31.	55
조선대	Josundae	06.22.	2000.05.25.	2003.07.21.	09.09.	2014.08.16.	2016.09.27.	2013.07.08.	2013.08.23.	47
거문도	Geomun-do	07.12.	2004.06.20.	1993.07.31.	09.13.	2014.08.25.	2016.10.03.	2013.07.08.	2013.08.29.	53
추자도	Chuja-do	07.16.	2005.06.26.	1996.08.27.	09.09.	1993.08.12.	2005.10.01.	2004.07.13.	2004.08.21.	40
장성	Jangseong	06.29.	2006.06.02.	1996.07.15.	09.03.	2014.08.09.	2010.09.21.	2013.07.08.	2013.08.22.	46
영암	Yeongam	06.29.	2002.06.06.	1994.08.05.	09.11.	2015.08.19.	2013.10.07.	2013.07.07.	2013.08.29.	54
보성	Boseong	07.11.	2011.06.23.	1993.08.09.	08.31.	2014.08.06.	2010.09.21.	2013.07.10.	2013.08.23.	45
완주	Ywanju	06.21.	2018.05.16.	1995.07.08.	09.05.	1996.07.26.	2010.09.21.	2013.07.08.	2013.08.22.	46
김제	Gimje	06.20.	2018.05.16.	1996.07.15.	09.05.	1993.07.31.	2008.09.22.	2013.07.08.	2013.08.22.	46
화순	Hwasun	06.28.	2002.06.06.	2003.07.20.	09.09.	2015.08.23.	2016.09.27.	2013.07.08.	2013.08.29.	53
함평	Hampyeong	06.27.	2002.06.06.	2003.07.20.	09.09.	1996.08.23.	2016.09.27.	2010.07.15.	2010.09.07.	55
곡성	Goksung	06.25.	2020.06.04.	2019.07.22.	09.06.	2014.08.16.	2010.09.21.	2008.07.04.	2008.08.15.	43
성판악	Sungpanak	07.18.	2001.06.30.	2020.08.14.	07.23.	2001.06.30.	2020.08.14.	2013.08.06.	2013.08.11.	6
풍암	Pungam	06.16.	2014.05.31.	2019.06.27.	09.14.	2020.09.01.	2016.09.27.	2013.07.06.	2013.08.30.	56
압해도	Aphae-do	07.06.	2020.06.09.	2019.07.22.	09.08.	2014.08.09.	2016.09.27.	2018.07.10.	2018.08.25.	47
영양	Yeongyang	07.05.	2018.05.17.	2003.08.22.	08.22.	2001.08.04.	2019.09.10.	2018.07.11.	2018.08.09.	30
성주	Seongju	06.17.	2018.05.17.	2015.07.14.	09.05.	2015.08.15.	2010.09.21.	2013.07.08.	2013.08.23.	47
고령	Goryeong	06.20.	2014.05.30.	2006.07.12.	09.03.	2015.08.16.	2010.09.21.	2013.07.08.	2013.08.23.	47
청도	Cheongdo	06.21.	2014.05.31.	1995.07.14.	09.06.	2014.08.06.	2010.09.21.	2013.07.08.	2013.08.23.	47
예천	Yecheon	06.28.	2020.06.09.	2019.07.22.	08.28.	2014.08.06.	2007.09.21.	2018.07.11.	2018.08.16.	37
김천	Gimcheon	06.15.	2005.04.28.	2019.07.22.	09.03.	2015.08.15.	2007.09.21.	2013.07.08.	2013.08.23.	47
군위	Gunwi	06.23.	2018.05.17.	2015.07.14.	09.01.	2015.08.15.	2007.09.21.	2018.07.11.	2018.08.16.	37
칠곡	Chilgok	06.12.	2018.05.17.	1995.07.09.	09.03.	1995.07.22.	2010.09.21.	2010.07.17.	2010.09.06.	52
경산	Gyeongsan	06.04.	1997.05.06.	1995.07.01.	09.09.	2015.08.23.	2010.09.21.	2010.07.17.	2010.09.06.	52
달성	Dalseong	06.08.	1998.04.24.	1996.07.14.	09.06.	1993.07.14.	2005.10.01.	2010.07.17.	2010.09.06.	52
서구	Daegu-seogu	05.29.	2008.05.03.	2012.07.02.	09.11.	2015.08.23.	2005.10.01.	2010.07.17.	2010.09.06.	52
대구	Daegu	06.01.	1997.05.06.	1949.07.16.	09.10.	1958.08.18.	2013.09.21.	2010.07.17.	2010.09.06.	52
전주	Jeonju	06.16.	2018.05.16.	1923.07.18.	09.09.	1941.08.20.	1946.10.02.	1994.06.28.	1994.09.04.	69
삼척	Samchuk	05.26.	2005.04.28.	2012.07.04.	08.30.	2011.08.16.	2007.09.21.	2005.07.14.	2005.08.18.	36
울기	Ulgi	07.25.	2008.07.08.	2009.08.12.	09.04.	2014.08.02.	2010.09.21.	2018.07.17.	2018.08.16.	31
삼천포	Samcheonpo	07.08.	2003.06.09.	1996.08.17.	09.11.	2015.08.24.	2005.10.01.	2013.07.11.	2013.08.23.	44
영도	Yeongdo	07.22.	2000.07.03.	1993.08.25.	09.04.	2014.08.01.	2010.09.21.	2016.07.25.	2016.08.25.	32
고성	Goseong	07.01.	2000.05.25.	2019.07.22.	09.09.	2015.08.19.	2005.10.01.	2013.07.08.	2013.08.30.	54
창녕	Changnyeong	06.14.	2018.05.17.	1996.08.17.	09.07.	1995.08.18.	2010.09.21.	2010.07.17.	2010.09.06.	52
함안	Haman	06.21.	2017.05.29.	2003.07.23.	09.05.	1993.07.31.	2005.10.01.	2013.07.08.	2013.08.23.	47
가덕도	Gadeok-do	07.14.	2001.07.02.	2003.08.03.	09.01.	1994.07.11.	2010.09.21.	2013.07.12.	2013.08.23.	43
기장	Gijang	06.29.	2019.05.25.	2015.07.23.	09.06.	1996.08.09.	2005.10.01.	2018.07.11.	2018.08.17.	38
간절곶	Ganjeolgot	07.25.	2018.07.11.	2020.08.17.	09.03.	1995.07.20.	2010.09.21.	2018.07.17.	2018.08.24.	39
하동	Hadong	06.21.	2000.05.23.	2003.07.19.	09.11.	1996.08.15.	2013.10.07.	2013.07.08.	2013.09.01.	56
해운대	Haeundae	07.09.	2007.05.25.	2020.07.31.	09.09.	2015.08.19.	2005.10.01.	2013.07.08.	2013.08.23.	47
부산진	Busanjin	06.19.	2019.05.25.	2015.07.14.	09.10.	1996.08.08.	2016.10.03.	2010.07.17.	2010.09.06.	52
동래	Dongnae	06.16.	2000.05.24.	2015.07.23.	09.11.	2015.08.19.	2016.10.03.	2010.07.17.	2010.09.06.	52
북구	Bukgu	06.26.	2019.05.25.	1996.08.03.	09.10.	1996.08.22.	2016.10.03.	2013.07.08.	2013.08.23.	47
부산남구	Busannam-gu	06.28.	2017.05.30.	1996.08.01.	09.14.	1996.08.22.	2016.10.03.	2018.07.11.	2018.08.31.	52
정자	Jeongja	06.21.	2017.05.19.	2020.07.20.	09.09.	2008.08.19.	2016.10.03.	2005.07.14.	2005.08.19.	37



계절극값  
SEASONAL EXTREMES

일최저기온 ≥ 25°C Daily Minimum Temperature ≥ 25°C

지점 Station	구분 Classification	첫 날 First Day			마지막날 Last Day			가장 오래 계속된 기간 Longest Period		
		평년 Normals	가장이름 Earliest	가장늦음 Latest	평년 Normals	가장이름 Earliest	가장늦음 Latest	시작 Start	끝 End	일 수 Number of Days
		월일 Mon. Date	년 월일 Year Mon. Date	년 월일 Year Mon. Date	월일 Mon. Date	년 월일 Year Mon. Date	년 월일 Year Mon. Date	년 월일 Year Mon. Date	년 월일 Year Mon. Date	
속초 Sokcho	07.24.	2017.07.01.	1997.08.31.	08.09.	2001.07.04.	1997.08.31.	2018.07.23.	2018.07.29.	7	
철원 Cheorwon	07.31.	1989.07.19.	2016.08.13.	08.03.	1989.07.19.	2016.08.13.	2018.08.02.	2018.08.06.	5	
동두천 Dongducheon	07.30.	1998.07.07.	2020.08.13.	08.09.	1998.07.07.	2012.08.19.	2018.08.02.	2018.08.06.	5	
파주 Paju	07.27.	2017.07.22.	2016.08.14.	08.10.	2017.07.22.	2012.08.19.	2013.08.07.	2013.08.09.	3	
대관령 Daegwallyeong									0	
춘천 Chuncheon	07.28.	1973.07.13.	1966.08.25.	08.10.	2004.07.21.	2020.08.30.	2018.07.23.	2018.07.30.	8	
백령도 Baengnyeongdo	08.04.	2017.07.21.	2006.08.14.	08.12.	2014.08.02.	2010.08.22.	2013.08.13.	2013.08.17.	5	
강릉 Gangneung	07.08.	2019.05.25.	2003.08.22.	08.17.	1930.07.03.	2019.09.08.	2013.08.04.	2013.08.18.	15	
동해 Donghae	07.25.	2009.06.25.	1997.09.01.	08.12.	2004.07.23.	2000.09.01.	2018.07.22.	2018.07.28.	7	
서울 Seoul	07.23.	1998.07.07.	2003.08.22.	08.16.	1998.07.07.	2005.09.01.	2018.07.22.	2018.08.15.	25	
인천 Incheon	07.29.	2015.07.11.	1945.08.23.	08.17.	1955.07.16.	1935.09.08.	2018.07.22.	2018.08.16.	26	
원주 Wonju	07.25.	1978.07.03.	2020.08.14.	08.11.	1978.07.03.	2020.08.27.	2018.08.01.	2018.08.06.	6	
울릉도 Ulleungdo	07.28.	1998.07.09.	1997.09.01.	08.14.	1946.07.15.	2010.09.05.	2019.07.28.	2019.08.02.	6	
수원 Suwon	07.27.	1994.07.09.	2003.08.22.	08.13.	1973.07.20.	1997.09.01.	2018.07.23.	2018.08.15.	24	
영월 Yeongwol	07.26.	2011.07.19.	2012.08.02.	07.30.	2011.07.19.	2018.08.08.	2018.08.08.	2018.08.08.	1	
충주 Chungju	07.25.	1984.07.03.	1974.08.21.	08.09.	1984.07.03.	2010.08.28.	2017.07.21.	2017.07.24.	4	
서산 Seosan	07.28.	1994.07.13.	2007.08.09.	08.11.	2000.07.20.	1997.09.01.	2013.08.02.	2013.08.09.	8	
울진 Uljin	07.26.	1994.07.02.	1985.08.26.	08.10.	1998.07.08.	1994.09.05.	2019.07.28.	2019.08.02.	6	
청주 Cheongju	07.20.	1984.07.02.	1982.08.06.	08.16.	1988.07.09.	2010.09.02.	2018.07.29.	2018.08.16.	19	
대전 Daejeon	07.21.	1984.07.03.	1976.08.13.	08.13.	2008.07.07.	1992.09.02.	2018.07.21.	2018.08.16.	27	
추풍령 Chupungnyeong	07.24.	1964.07.08.	1994.08.15.	07.26.	1964.07.08.	1967.08.28.	2018.08.05.	2018.08.07.	3	
안동 Andong	07.25.	2008.07.07.	1984.08.20.	08.04.	1998.07.09.	2012.08.28.	2018.07.24.	2018.07.28.	5	
상주 Sangju	07.27.	2008.07.07.	2020.08.15.	08.09.	2004.07.22.	2017.08.24.	2018.08.04.	2018.08.07.	4	
포항 Pohang	07.13.	1991.06.12.	1993.08.25.	08.22.	1972.07.08.	2019.09.09.	1994.07.20.	1994.08.09.	21	
군산 Gunsan	07.22.	2001.07.02.	1986.08.15.	08.15.	2009.07.18.	2002.08.30.	2018.07.28.	2018.08.16.	20	
울산 Ulsan	07.18.	1978.06.26.	2003.08.21.	08.19.	1972.07.08.	2007.09.21.	2013.08.04.	2013.08.23.	20	
창원 Changwon	07.21.	2017.07.03.	1993.08.25.	08.24.	2014.08.01.	1985.09.12.	1994.07.20.	1994.08.17.	29	
광주 Gwangju	07.19.	1978.07.01.	1954.08.11.	08.19.	1957.07.16.	2010.09.21.	2018.07.21.	2018.08.10.	21	
부산 Busan	07.25.	1994.07.05.	1948.09.03.	08.26.	1927.07.18.	2010.09.21.	2018.07.18.	2018.08.07.	21	
통영 Tongyeong	07.28.	2017.07.10.	1987.08.29.	08.23.	1989.07.20.	2007.09.20.	1994.07.28.	1994.08.10.	14	
목포 Mokpo	07.21.	2017.07.03.	1906.08.31.	08.18.	1989.07.20.	1922.09.12.	2018.07.21.	2018.08.16.	27	
여수 Yeosu	07.29.	1973.07.08.	1945.09.06.	08.24.	1955.07.29.	1964.09.13.	2018.07.19.	2018.08.16.	29	
흑산도 Heuksando	08.04.	2017.07.24.	2020.08.16.	08.14.	2001.08.04.	2018.08.22.	2018.08.06.	2018.08.16.	11	
완도 Wando	07.23.	2011.06.23.	1975.08.22.	08.15.	2006.07.17.	2010.09.21.	2018.07.27.	2018.08.13.	18	
고창 Gochang	07.17.	2017.07.02.	2020.08.02.	08.13.	2014.07.25.	2020.08.28.	2019.07.23.	2019.07.31.	9	
제주 Jeju	07.15.	1990.06.20.	1993.08.25.	08.30.	1957.07.14.	2005.09.21.	2013.07.13.	2013.08.25.	44	
고산 Gosan	07.22.	2004.07.03.	1999.09.10.	08.27.	2014.07.31.	2010.09.21.	2018.07.20.	2018.08.15.	27	
성산 Seongsan	07.23.	2005.06.30.	1999.09.18.	08.27.	2009.07.20.	2010.09.21.	2019.08.06.	2019.08.15.	10	
서귀포 Seogwipo	07.17.	2017.07.02.	1993.08.09.	09.04.	1993.08.13.	1971.09.24.	2013.07.08.	2013.08.25.	49	
진주 Jinju	07.22.	2005.06.27.	2003.08.22.	08.15.	1988.07.13.	2007.09.20.	2006.08.14.	2006.08.18.	5	
강화 Ganghwa	08.04.	1973.07.13.	1997.08.31.	08.13.	1989.07.19.	1997.09.01.	2018.08.02.	2018.08.06.	5	
양평 Yangpyeong	07.30.	2008.07.07.	1975.08.18.	08.10.	2008.07.07.	2020.08.27.	2018.08.02.	2018.08.10.	9	
이천 Icheon	07.31.	1994.07.07.	2012.08.19.	08.11.	1984.07.28.	2012.08.19.	2018.08.03.	2018.08.06.	4	
인제 Inje	08.05.	1994.07.14.	2012.08.19.	08.05.	1994.07.14.	2012.08.19.	2020.08.14.	2020.08.14.	1	
홍천 Hongcheon	07.30.	2004.07.19.	2006.08.16.	08.05.	2004.07.19.	2006.08.16.	2018.08.02.	2018.08.04.	3	
태백 Taebaek	08.09.	2013.08.09.	2013.08.09.	08.09.	2013.08.09.	2013.08.09.	2013.08.09.	2013.08.09.	1	
정선군 Jeongseon Gun	08.09.	2013.08.09.	2013.08.09.	08.09.	2013.08.09.	2013.08.09.	2013.08.09.	2013.08.09.	1	
제천 Jecheon	07.29.	1992.07.21.	2019.08.12.	08.04.	1992.07.21.	2018.08.23.	2019.08.12.	2019.08.12.	1	
보은 Boeun	08.03.	2000.07.22.	1994.08.14.	08.06.	2000.07.22.	1994.08.15.	2019.08.11.	2019.08.12.	2	
천안 Cheonan	07.26.	2008.07.06.	2020.08.14.	08.09.	1978.07.15.	2013.08.22.	1994.07.27.	1994.07.30.	4	
보령 Boryeong	07.23.	2001.07.02.	1982.08.26.	08.16.	1973.07.18.	1992.09.01.	2018.07.29.	2018.08.08.	11	
부여 Buyeo	07.25.	2001.07.02.	2016.08.15.	08.10.	1984.07.03.	2020.08.27.	2001.07.28.	2001.08.01.	5	
금산 Geumsan	07.25.	1984.07.03.	1975.08.20.	07.31.	1984.07.03.	2017.08.24.	2020.08.02.	2020.08.03.	2	
부안 Buan	07.21.	2017.07.02.	1997.08.09.	08.15.	1978.07.06.	1990.09.11.	2018.07.22.	2018.08.11.	21	
임실 Imsil	08.05.	1978.07.31.	2019.08.11.	08.06.	1978.07.31.	2019.08.11.	2010.08.02.	2010.08.03.	2	

계절극값  
SEASONAL EXTREMES

일최저기온 ≥ 25°C Daily Minimum Temperature ≥ 25°C

지점 Station	구분 Classification	첫 날 First Day			마지막날 Last Day			가장 오래 계속된 기간 Longest Period		
		평년 Normals	가장이름 Earliest	가장늦음 Latest	평년 Normals	가장이름 Earliest	가장늦음 Latest	시작 Start	끝 End	일 수 Number of Days
		월일 Mon. Date	년 월일 Year Mon. Date	년 월일 Year Mon. Date	월일 Mon. Date	년 월일 Year Mon. Date	년 월일 Year Mon. Date	년 월일 Year Mon. Date	년 월일 Year Mon. Date	
정읍	Jeongeup	07.18.	2011.06.29.	1977.08.07.	08.16.	1984.07.03.	2007.09.20.	2013.07.08.	2013.07.16.	9
남원	Namwon	07.28.	1984.07.03.	1986.08.27.	08.08.	2009.07.18.	1992.09.02.	1992.08.31.	1992.09.02.	3
장수	Jangsu									0
영광군	Yeonggwanggun	07.19.	2017.07.02.	2020.07.30.	08.18.	2014.08.01.	2018.08.30.	2020.08.11.	2020.08.16.	6
김해시	Gimhaesi	07.19.	2011.06.23.	2020.08.02.	08.26.	2014.08.01.	2010.09.21.	2010.07.31.	2010.08.19.	20
순창군	Sunchanggun	07.23.	2011.06.23.	2020.08.06.	08.09.	2014.07.25.	2020.08.27.	2013.08.08.	2013.08.11.	4
양산시	Yangsansi	07.20.	2017.07.08.	2020.08.02.	08.22.	2009.07.19.	2010.09.11.	2018.07.21.	2018.08.07.	18
강진군	Gangjin Gun	07.22.	2016.07.06.	2020.08.05.	08.18.	2014.07.25.	2020.08.31.	2018.08.03.	2018.08.13.	11
장흥	Jangheung	07.28.	2017.07.10.	1992.08.31.	08.12.	2009.07.20.	1990.09.11.	2013.07.28.	2013.08.02.	6
해남	Haenam	07.22.	2017.07.02.	1982.08.14.	08.12.	2009.07.20.	1990.09.11.	2020.08.05.	2020.08.14.	10
고흥	Goheung	07.28.	2017.07.10.	1992.08.30.	08.15.	1988.07.14.	2007.09.20.	2013.07.28.	2013.08.02.	6
의령군	Uiryonggun	07.18.	2011.06.24.	2010.08.10.	08.09.	2012.07.19.	2017.08.24.	2019.07.23.	2019.07.26.	4
함양군	Hamyanggun	07.29.	2017.07.24.	2013.08.08.	08.01.	2017.07.24.	2018.08.09.	2014.07.24.	2014.07.25.	2
진도군	Jindogun	07.23.	2017.07.03.	2002.08.05.	08.20.	2014.07.25.	2010.09.21.	2020.08.02.	2020.08.16.	15
봉화	Bongwhoa									0
영주	Yeongju	07.27.	1994.07.10.	2005.08.13.	08.03.	2004.07.21.	2005.08.14.	2005.08.13.	2005.08.14.	2
문경	Mungyeong	07.27.	1973.07.20.	1984.08.11.	07.31.	1973.07.20.	1984.08.11.	2018.08.04.	2018.08.07.	4
청송군	Cheongsonggun									0
영덕	Yeongdeok	07.21.	2011.06.23.	1984.08.19.	08.09.	2009.06.25.	2000.09.01.	1981.07.17.	1981.07.21.	5
의성	Uiseong	08.05.	1973.07.20.	2012.08.28.	08.12.	2017.07.24.	2012.08.28.	2018.07.27.	2018.07.28.	2
구미	Gumi	07.27.	1997.07.04.	1979.08.17.	08.13.	2017.07.24.	1992.09.02.	2018.07.22.	2018.07.28.	7
영천	Yeongcheon	07.19.	2005.06.27.	1979.08.17.	08.05.	1984.07.03.	2000.09.01.	2018.07.24.	2018.07.28.	5
경주시	Gyeongju	07.17.	2011.06.23.	2012.08.02.	08.08.	2011.07.08.	2017.08.24.	2018.07.25.	2018.07.28.	4
거창	Geochang	08.10.	2018.08.10.	2018.08.10.	08.10.	2018.08.10.	2018.08.10.	2018.08.10.	2018.08.10.	1
합천	Hapcheon	07.21.	2011.06.24.	1975.08.19.	08.07.	2017.07.10.	2010.09.02.	2018.07.26.	2018.07.28.	3
밀양	Miryang	07.20.	2011.06.24.	1985.08.31.	08.15.	1997.07.04.	2007.09.20.	2009.08.09.	2009.08.15.	7
산청	Sancheong	08.01.	1978.07.04.	2020.08.26.	08.10.	1990.07.18.	2020.08.26.	2018.07.26.	2018.07.28.	3
거제	Geoje	07.25.	2017.07.03.	2000.08.31.	08.23.	1980.07.22.	2010.09.21.	2018.07.21.	2018.07.29.	9
남해	Namhae	07.21.	2017.07.03.	1986.08.13.	08.20.	2006.07.15.	2007.09.20.	2018.07.26.	2018.08.07.	13
강남	Gangnam	07.19.	2010.07.02.	2003.08.22.	08.21.	2014.08.05.	2002.09.03.	2018.07.20.	2018.08.15.	27
서초	Seocho	07.18.	2001.07.02.	2009.08.08.	08.22.	2014.08.05.	2002.09.04.	2018.07.23.	2018.08.16.	25
강동	Gangdong	07.19.	2002.03.01.	2009.08.18.	08.16.	1998.07.07.	2002.09.04.	2018.07.23.	2018.08.15.	24
송파	Songpa	07.20.	2019.07.06.	2009.08.18.	08.21.	2014.08.05.	2005.09.01.	2018.07.20.	2018.08.15.	27
강서	Gangseo	07.25.	2015.07.11.	2003.08.22.	08.18.	2002.07.28.	2010.09.06.	2018.07.23.	2018.08.15.	24
양천	Yangcheon	07.16.	1997.06.19.	2020.08.04.	08.24.	1998.08.11.	2005.09.01.	2018.07.20.	2018.08.16.	28
도봉	Dobong	07.23.	2006.06.17.	2020.08.05.	08.11.	1998.07.07.	1997.09.01.	2018.07.31.	2018.08.09.	10
노원	Nowon	07.27.	1998.07.07.	2020.08.14.	08.08.	1998.07.07.	2020.08.27.	2005.08.13.	2005.08.16.	4
동대문	Dongdaemun	07.20.	2001.07.02.	2011.08.06.	08.18.	1998.07.30.	2005.09.01.	2018.07.20.	2018.08.15.	27
종로	Jungrang	07.16.	2020.06.23.	2003.08.22.	08.19.	1998.07.30.	2005.09.01.	2016.08.04.	2016.08.24.	21
기상청	Gisangcheong	07.20.	2017.07.07.	2009.08.08.	08.16.	1998.07.07.	2005.09.01.	2018.07.21.	2018.08.16.	27
마포	Mapo	07.19.	1997.06.19.	2003.08.22.	08.21.	2002.07.29.	1998.09.14.	2018.07.22.	2018.08.15.	25
서대문	Seodaemun	07.28.	2006.07.14.	2001.08.17.	08.11.	1997.07.24.	2007.08.27.	2018.07.31.	2018.08.09.	10
광진	Gwangjin	07.21.	2010.07.02.	2003.08.22.	08.19.	2002.07.31.	2005.09.01.	2018.07.23.	2018.08.15.	24
성북	Seongbuk	07.24.	2015.07.11.	2020.08.14.	08.15.	1999.07.27.	2005.09.01.	2018.07.23.	2018.08.09.	18
용산	Yongsan	07.17.	2001.07.02.	2009.08.08.	08.22.	1998.07.30.	2005.09.01.	2018.07.20.	2018.08.15.	27
은평	Eunhpyeong	07.25.	1998.07.07.	2020.08.13.	08.14.	1998.07.07.	2005.09.01.	1997.07.28.	1997.08.02.	6
금천	Geumcheon	07.21.	2019.07.06.	2009.08.19.	08.20.	1998.07.30.	2005.09.01.	2018.07.20.	2018.08.16.	28
중구	Jong-gu	08.01.	2017.07.21.	2020.08.25.	08.12.	2005.07.25.	1997.09.01.	2018.07.29.	2018.08.09.	12
성동	Seongdong	07.20.	2019.07.06.	2009.08.08.	08.20.	2014.08.02.	2005.09.01.	2018.07.20.	2018.08.14.	26
구로	Guro	07.25.	2020.06.22.	2003.08.22.	08.17.	2014.08.02.	2020.08.29.	2018.07.23.	2018.08.16.	25
강북	Gangbuk	07.21.	2002.07.01.	2009.08.18.	08.21.	2014.08.05.	2002.09.04.	2018.07.22.	2018.08.15.	25
남현	Namhyeon	07.29.	2011.07.19.	2013.08.08.	08.13.	2011.07.19.	2020.08.28.	2018.07.30.	2018.08.09.	11
부천	Bucheon	07.23.	2014.07.09.	2020.08.13.	08.20.	2014.08.02.	2005.09.01.	2018.07.22.	2018.08.16.	26
안양	Anyang	07.21.	2014.07.10.	2009.08.08.	08.20.	2014.08.02.	2005.09.01.	2018.07.23.	2018.08.15.	24
광명	Gwangmyeong	07.21.	2017.07.07.	2009.08.08.	08.21.	2014.08.02.	2011.09.02.	2018.07.21.	2018.08.16.	27

계절극값  
SEASONAL EXTREMES

일최저기온 ≥ 25°C Daily Minimum Temperature ≥ 25°C

지점 Station	구분 Classification	첫 날 First Day			마지막날 Last Day			가장 오래 계속된 기간 Longest Period		
		평년 Normals	가장이름 Earliest	가장늦음 Latest	평년 Normals	가장이름 Earliest	가장늦음 Latest	시작 Start	끝 End	일 수 Number of Days
		월일 Mon. Date	년월일 Year Mon. Date	년월일 Year Mon. Date	월일 Mon. Date	년월일 Year Mon. Date	년월일 Year Mon. Date	년월일 Year Mon. Date	년월일 Year Mon. Date	
군포	Gunpo	07.23.	2010.07.04.	2020.08.13.	08.17.	2005.07.25.	2011.08.29.	2018.07.22.	2018.08.16.	26
김포	Gimpo	07.29.	2004.07.09.	2006.08.15.	08.15.	2014.08.02.	2020.08.27.	2018.07.31.	2018.08.09.	10
하남	Hanam	07.20.	2014.06.06.	2020.08.14.	08.09.	2008.07.06.	2013.08.22.	2013.07.31.	2013.08.05.	6
의왕	Uiwang	07.28.	2010.07.02.	2016.08.21.	08.12.	2017.07.22.	2016.08.21.	2018.08.02.	2018.08.07.	6
포천	Pocheon	08.01.	2000.07.17.	2003.08.22.	08.11.	2000.07.21.	2020.08.27.	2018.08.02.	2018.08.08.	7
가평조종	Gapyeongjojong	07.23.	2000.07.21.	2018.07.25.	07.27.	2000.07.21.	2018.08.05.	2018.08.05.	2018.08.05.	1
영등포	Yeongdeungpo	07.14.	1997.06.18.	2009.08.08.	08.26.	2014.08.02.	2008.09.19.	2018.07.20.	2018.08.16.	28
인천연수	Incheonyeonsu	07.28.	1998.07.07.	2003.08.22.	08.17.	2014.08.02.	1997.09.01.	2018.07.23.	2018.08.16.	25
안성	Ansung	07.21.	2001.07.02.	2009.08.18.	08.16.	2005.07.24.	2002.08.30.	2018.08.02.	2018.08.16.	15
간성	Gansung	07.25.	2000.06.06.	1997.08.23.	08.06.	2008.07.06.	2002.09.02.	2004.07.19.	2004.07.24.	6
평창	Pyeongchang	07.25.	2014.07.25.	2014.07.25.	07.25.	2014.07.25.	2014.07.25.	2014.07.25.	2014.07.25.	1
의정부	Uijeongbu	07.24.	1997.06.15.	2012.08.19.	08.07.	1998.07.07.	2020.08.28.	2018.07.31.	2018.08.09.	10
횡성	Hwoingsseong	07.31.	2018.07.23.	1999.08.08.	08.05.	2005.07.24.	2018.08.23.	2018.08.03.	2018.08.04.	2
고양	Goyang	07.28.	2017.07.06.	2007.08.21.	08.07.	1998.07.07.	2020.08.27.	2018.08.02.	2018.08.06.	5
남양주	Nayangju	07.28.	2004.07.19.	2020.08.13.	08.09.	2004.07.19.	2020.08.27.	2018.08.12.	2018.08.15.	4
안산	Ansan	07.31.	2000.07.17.	2020.08.14.	08.10.	2019.07.30.	2000.08.31.	2001.07.31.	2001.08.03.	4
경기광주	Gyeonggigwangju	07.30.	2017.07.19.	2006.08.16.	08.08.	2004.07.19.	2020.08.27.	2018.08.02.	2018.08.04.	3
여주	Yeoju	07.21.	1997.06.10.	2020.08.14.	08.04.	1997.06.10.	2018.08.23.	2018.08.03.	2018.08.04.	2
용인	Yongin	07.29.	2017.07.21.	2013.08.09.	08.07.	2000.07.21.	2018.08.23.	2017.07.21.	2017.07.22.	2
오산	Osan	07.25.	2001.07.03.	2006.08.15.	08.13.	2008.08.02.	2000.08.31.	2018.07.30.	2018.08.15.	17
평택	Pyeongtak	07.23.	2001.07.02.	2020.08.04.	08.14.	2015.07.30.	2000.08.31.	2018.08.01.	2018.08.15.	15
화천	Hwacheon	07.28.	2000.07.21.	2010.08.05.	08.01.	2000.07.21.	2018.08.06.	2018.08.03.	2018.08.04.	2
양구	Yanggu	07.28.	2017.07.21.	2010.08.06.	07.29.	2017.07.21.	2010.08.06.	2018.08.04.	2018.08.05.	2
시흥	Siheung	07.23.	1998.07.07.	2009.08.17.	08.18.	2014.08.02.	2005.09.01.	2018.07.31.	2018.08.16.	17
구리	Guri	07.25.	2000.07.07.	2020.08.14.	08.14.	1998.07.07.	2010.09.04.	2018.07.31.	2018.08.15.	16
금곡	Geumgok	07.30.	2019.07.20.	2020.08.13.	08.14.	1999.07.27.	1997.09.01.	2018.07.31.	2018.08.09.	10
화성	Hwasung	07.29.	2004.07.19.	2006.08.17.	08.15.	2001.08.03.	2000.08.30.	2018.07.29.	2018.08.16.	19
성남	Seongnam	07.23.	2010.07.02.	2003.08.22.	08.18.	2014.08.05.	2005.09.01.	2018.07.30.	2018.08.09.	11
과천	Gwacheon	07.27.	2006.07.14.	2003.08.22.	08.12.	2000.07.21.	1997.09.01.	2018.08.01.	2018.08.09.	9
진부령	Jinburyeong	08.04.	2018.08.04.	2018.08.04.	08.04.	2018.08.04.	2018.08.04.	2018.08.04.	2018.08.04.	1
양주	Yangju	07.26.	1998.07.07.	2020.08.13.	08.03.	1998.07.07.	2020.08.28.	2005.08.13.	2005.08.16.	4
단양	Dangyang	07.27.	2001.07.03.	2020.08.13.	08.09.	2005.07.23.	2018.08.23.	2018.08.08.	2018.08.09.	2
진천	Jincheon	07.31.	2017.07.21.	2012.08.19.	08.12.	2016.07.24.	2020.08.27.	2017.07.21.	2017.07.24.	4
괴산	Goesan	07.28.	2008.07.07.	2020.08.27.	08.05.	1998.07.09.	2020.08.27.	2010.08.04.	2010.08.05.	2
옥천	Okcheon	07.28.	2018.07.13.	2019.08.11.	08.03.	2004.07.22.	2019.08.12.	2010.08.03.	2010.08.05.	3
홍북	Hongbuk	07.30.	1998.07.07.	2012.08.19.	08.04.	2006.07.15.	2003.08.23.	2019.07.30.	2019.07.31.	2
세종연서	Sejongyeonseo	07.25.	1998.07.08.	2020.08.15.	08.02.	1998.07.09.	2020.08.27.	2017.07.22.	2017.07.24.	3
공주	Gongju	07.25.	2008.07.06.	2020.08.14.	08.11.	2009.07.18.	2017.08.24.	2018.08.02.	2018.08.07.	6
서천	Seocheon	07.21.	2017.07.02.	2005.08.09.	08.13.	2009.07.18.	2020.08.27.	2018.07.24.	2018.08.16.	24
논산	Nonsan	07.26.	1998.07.08.	2008.08.11.	08.15.	2001.07.23.	2007.09.20.	2019.07.23.	2019.07.28.	6
당진	Dangjin	07.28.	1998.07.07.	2003.08.22.	08.08.	2006.07.15.	1997.08.31.	2018.08.05.	2018.08.09.	5
청양	Cheongyang	07.24.	1997.07.03.	2020.08.14.	08.02.	2006.07.15.	1997.08.19.	1998.07.07.	1998.07.10.	4
음성	Eumseong	07.18.	1997.06.17.	2010.08.01.	07.29.	1998.07.09.	2018.08.10.	2010.08.03.	2010.08.04.	2
증평	Jeungpyeong	07.28.	2001.07.03.	2000.08.31.	08.14.	2001.07.03.	2000.08.31.	2017.07.21.	2017.07.24.	4
태안	Taeon	07.26.	1998.07.07.	2003.08.22.	08.17.	2014.07.31.	2005.09.01.	2018.07.29.	2018.08.09.	12
예산	Yesan	07.23.	2001.07.02.	1999.08.09.	08.13.	2017.07.24.	2020.08.28.	2018.07.25.	2018.08.16.	23
아산	Asan	07.26.	2001.07.02.	2020.08.05.	08.13.	2000.07.29.	2020.08.28.	2018.07.25.	2018.08.16.	23
계룡	Gyeryong	07.29.	1998.07.08.	2018.08.23.	08.03.	2006.07.13.	2018.08.23.	2012.08.02.	2012.08.03.	2
문화	Munhwa	07.22.	2008.07.07.	2003.08.22.	08.16.	2014.07.25.	2010.08.28.	2018.07.21.	2018.08.16.	27
세천	Secheon	07.27.	1998.07.09.	2006.08.16.	08.04.	2004.07.22.	1997.08.20.	2004.07.21.	2004.07.22.	2
장동	Jangdong	07.24.	2008.07.07.	1999.08.08.	08.10.	1998.07.09.	2000.08.31.	2002.07.26.	2002.07.28.	3
부평	Bupyeong	07.27.	2014.07.10.	2016.08.20.	08.15.	2014.08.04.	2020.08.28.	2018.08.01.	2018.08.16.	16
연천연산	Yeoncheoncheongsan	07.27.	2006.07.14.	2003.08.22.	08.11.	2002.07.31.	2003.08.22.	2005.08.13.	2005.08.17.	5
양양	Yangyang	07.12.	2019.05.25.	2020.08.12.	08.15.	2017.07.21.	2019.09.08.	2020.08.12.	2020.08.19.	8
사북	Sabuk									0

계절극값  
SEASONAL EXTREMES

일최저기온 ≥ 25°C Daily Minimum Temperature ≥ 25°C

지점 Station	구분 Classification	첫 날 First Day			마지막날 Last Day			가장 오래 계속된 기간 Longest Period		
		평년 Normals	가장이름 Earliest	가장늦음 Latest	평년 Normals	가장이름 Earliest	가장늦음 Latest	시작 Start	끝 End	일 수 Number of Days
		월일 Mon. Date	년월일 Year Mon. Date	년월일 Year Mon. Date	월일 Mon. Date	년월일 Year Mon. Date	년월일 Year Mon. Date	년월일 Year Mon. Date	년월일 Year Mon. Date	
무안	Muan	07.21.	2017.07.02.	2003.08.04.	08.13.	2009.07.18.	2007.09.20.	2018.08.07.	2018.08.13.	7
무주	Muju	07.23.	2004.06.23.	2019.08.11.	07.27.	2013.07.09.	2019.08.11.	2020.08.02.	2020.08.02.	1
익산	Iksan	07.22.	1997.07.03.	2020.08.05.	08.13.	2009.07.18.	2002.08.30.	1997.07.21.	1997.08.03.	14
진안	Jinan	08.11.	2019.08.11.	2019.08.11.	08.11.	2019.08.11.	2019.08.11.	2019.08.11.	2019.08.11.	1
담양	Damyang	07.29.	1998.07.08.	2010.08.14.	08.11.	2014.07.24.	2020.08.31.	2005.08.09.	2005.08.12.	4
광산	Gwangsan	07.23.	2001.07.02.	2012.08.13.	08.12.	2009.07.20.	2020.08.27.	2001.07.27.	2001.08.02.	7
구례	Gurye	07.24.	2005.06.27.	1998.08.08.	08.13.	2009.07.19.	2003.09.08.	2007.08.08.	2007.08.14.	7
나주	Naju	07.21.	2001.07.02.	2020.08.06.	08.16.	2009.07.20.	2018.08.30.	2006.08.11.	2006.08.17.	7
순천시	Suncheon-si	07.19.	2017.07.03.	2020.08.02.	08.20.	2004.07.22.	2007.09.20.	2018.07.21.	2018.08.16.	27
광양읍	Gwangyang-eup	07.20.	2005.06.27.	2020.08.02.	08.20.	2014.07.25.	2007.09.20.	2018.08.02.	2018.08.10.	9
조선대	Josundae	07.20.	2016.07.05.	2003.08.04.	08.14.	2009.07.18.	2007.09.20.	2018.08.02.	2018.08.10.	9
거문도	Geomun-do	07.25.	2017.07.03.	1999.09.19.	08.31.	2014.07.31.	2010.09.21.	2016.07.26.	2016.08.26.	32
추자도	Chuja-do	07.22.	2005.06.27.	2003.08.03.	08.24.	2014.07.25.	2010.09.21.	2006.07.28.	2006.08.26.	30
장성	Jangseong	07.22.	2006.06.11.	2018.08.07.	08.10.	2009.07.18.	2007.09.20.	2006.07.12.	2006.07.17.	6
영암	Yeongam	07.17.	1997.06.20.	2003.08.03.	08.22.	2014.07.25.	2007.09.20.	2013.07.28.	2013.08.04.	8
보성	Boseong	08.04.	2014.07.25.	2006.08.14.	08.15.	2014.07.25.	2007.09.20.	2007.08.09.	2007.08.11.	3
완주	Ywanju	07.25.	2016.07.05.	2020.08.27.	08.12.	2009.07.18.	2007.09.20.	1998.08.06.	1998.08.09.	4
김제	Gimje	07.16.	2005.06.27.	2020.08.02.	08.20.	2015.08.02.	2007.09.20.	2018.07.23.	2018.08.11.	20
화순	Hwasun	07.24.	2008.07.07.	1997.08.08.	08.10.	2009.07.20.	2020.08.27.	2013.08.07.	2013.08.12.	6
함평	Hampyeong	07.18.	2017.07.02.	2005.08.03.	08.18.	2016.07.30.	2010.09.21.	2018.07.22.	2018.08.16.	26
곡성	Goksung	07.25.	2008.07.07.	2012.08.15.	08.11.	2009.07.19.	2010.09.02.	1998.08.06.	1998.08.09.	4
성판악	Sungpanak									0
풍암	Pungam	07.17.	2017.07.02.	2020.08.02.	08.22.	2014.08.01.	2010.09.21.	2018.08.02.	2018.08.11.	10
압해도	Aphae-do	07.25.	2009.07.14.	2005.08.03.	08.19.	2014.07.24.	2010.09.21.	2018.07.22.	2018.08.13.	23
영양	Yeongyang	07.09.	2013.07.09.	2013.07.09.	08.09.	2013.08.09.	2013.08.09.	2013.08.09.	2013.08.09.	1
성주	Seongju	07.21.	2005.06.27.	2006.08.15.	08.13.	2017.07.24.	2007.09.21.	2020.08.26.	2020.08.29.	4
고령	Goryeong	07.24.	2011.06.23.	2012.08.19.	08.06.	1998.07.08.	2010.09.02.	2018.07.25.	2018.07.28.	4
청도	Cheongdo	07.21.	2011.06.23.	2003.08.21.	08.07.	2005.06.27.	2007.09.20.	2001.07.28.	2001.08.03.	7
예천	Yecheon	07.29.	2006.07.13.	2010.08.14.	08.03.	2006.07.15.	2018.08.23.	2019.08.12.	2019.08.12.	1
김천	Gimcheon	07.30.	2005.06.27.	2020.08.27.	08.14.	2014.07.25.	2000.09.01.	2002.07.30.	2002.08.02.	4
군위	Gunwi	08.05.	2008.07.07.	2000.09.01.	08.08.	2008.07.07.	2000.09.01.	2018.07.27.	2018.07.28.	2
칠곡	Chilgok	07.20.	2005.06.27.	1997.08.08.	08.15.	2004.07.22.	2010.09.02.	2001.07.27.	2001.08.04.	9
경산	Gyeongsan	07.14.	2011.06.23.	2003.08.03.	08.22.	2015.08.03.	2007.09.21.	2001.07.21.	2001.08.05.	16
달성	Dalseong	07.16.	2011.06.23.	2003.08.21.	08.17.	2009.07.20.	2010.09.03.	2018.07.23.	2018.07.31.	9
서구	Daeguseogu	07.17.	2005.06.25.	2003.08.22.	08.22.	2014.07.25.	2007.09.21.	2018.07.13.	2018.07.30.	18
대구	Daegu	07.14.	2005.06.25.	2003.08.22.	08.21.	1988.07.12.	2007.09.21.	2018.07.13.	2018.07.28.	16
전주	Jeonju	07.17.	1966.06.24.	2003.08.22.	08.18.	1934.07.12.	2007.09.20.	2018.08.01.	2018.08.11.	11
삼척	Samchuk	07.18.	2019.05.25.	2020.08.14.	08.09.	2009.06.25.	2012.08.29.	2013.08.08.	2013.08.18.	11
울기	Ulgi	08.07.	2018.07.21.	2020.08.25.	08.20.	1997.08.02.	2007.09.21.	2018.08.02.	2018.08.07.	6
삼천포	Samcheonpo	07.25.	2014.07.10.	1999.08.08.	08.23.	2013.07.22.	2010.09.21.	2016.08.06.	2016.08.23.	18
영도	Yeongdo	08.06.	2004.07.22.	2020.08.26.	08.22.	2018.08.05.	2020.09.02.	2006.08.04.	2006.08.11.	8
고성	Goseong	07.19.	2001.07.02.	2003.08.03.	08.22.	2018.07.28.	2007.09.20.	2004.07.16.	2004.07.25.	10
창녕	Changnyeong	07.16.	2011.06.24.	2003.08.22.	08.15.	2009.07.20.	2010.09.02.	2019.07.25.	2019.07.28.	4
함안	Haman	07.18.	2011.06.24.	2007.08.09.	08.12.	1997.07.04.	2007.09.20.	2013.08.08.	2013.08.11.	4
가덕도	Gadeok-do	07.31.	1998.07.08.	2003.08.22.	08.23.	2014.08.01.	2019.09.06.	2006.08.03.	2006.08.11.	9
기장	Gijang	07.23.	1997.07.04.	2020.08.26.	08.15.	2009.07.18.	2019.09.06.	2012.07.28.	2012.08.07.	11
간절곶	Ganjeolgot	08.09.	2018.07.20.	2020.08.25.	08.24.	2002.08.01.	2007.09.20.	2018.07.29.	2018.08.15.	18
하동	Hadong	07.20.	2005.06.27.	2003.08.23.	08.21.	2009.07.19.	2007.09.20.	2001.07.27.	2001.08.04.	9
해운대	Haeundae	07.25.	1998.07.08.	2020.08.05.	08.25.	2014.07.25.	2007.09.21.	2006.08.02.	2006.08.17.	16
부산진	Busanjin	07.17.	2017.07.03.	2003.08.03.	08.28.	2014.08.01.	2010.09.21.	2006.07.28.	2006.08.17.	21
동래	Dongnae	07.17.	2001.07.02.	2003.08.03.	08.29.	2014.08.01.	2010.09.21.	2013.08.06.	2013.08.22.	17
북구	Bukgu	07.22.	2017.07.02.	1997.08.20.	08.22.	2014.08.01.	2007.09.20.	2013.08.06.	2013.08.23.	18
부산남구	Busannam-gu	07.20.	2013.07.08.	2020.08.03.	08.29.	1999.07.26.	2010.09.21.	2018.07.12.	2018.08.16.	36
정자	Jeongja	07.27.	2011.06.23.	2020.08.26.	08.20.	2009.07.14.	2007.09.20.	2018.08.02.	2018.08.07.	6

계절극값  
SEASONAL EXTREMES

일최고기온 ≥ 30°C Daily Maximum Temperature ≥ 30°C

지점 Station	구분 Classification	첫 날 First Day			마지막날 Last Day			가장 오래 계속된 기간 Longest Period		
		평년 Normals	가장이름 Earliest	가장늦음 Latest	평년 Normals	가장이름 Earliest	가장늦음 Latest	시작 Start	끝 End	일 수 Number of Days
		월일 Mon. Date	년 월일 Year Mon. Date	년 월일 Year Mon. Date	월일 Mon. Date	년 월일 Year Mon. Date	년 월일 Year Mon. Date	년 월일 Year Mon. Date	년 월일 Year Mon. Date	
속초 Sokcho	06.02.	1998.04.20.	1976.07.22.	08.27.	1993.06.27.	2007.09.21.	2006.07.29.	2006.08.14.	17	
철원 Cheorwon	06.07.	1989.05.06.	2003.07.30.	08.29.	1993.07.05.	2008.09.21.	2018.07.14.	2018.08.17.	35	
동두천 Dongducheon	05.17.	2008.04.19.	2020.06.08.	09.09.	2009.08.24.	2011.09.27.	2018.07.13.	2018.08.22.	41	
파주 Paju	05.30.	2012.04.30.	2017.06.16.	09.07.	2009.08.23.	2016.09.26.	2018.07.13.	2018.08.17.	36	
대관령 Daegwallyeong	07.14.	2005.04.30.	2007.08.17.	08.02.	1999.06.14.	2020.08.25.	2018.07.19.	2018.07.27.	9	
춘천 Chuncheon	05.21.	2002.04.22.	1969.06.25.	09.05.	1993.08.12.	2007.09.20.	2018.07.12.	2018.08.15.	35	
백령도 Baengnyeongdo	07.31.	2012.06.24.	2020.08.26.	08.15.	2014.08.02.	2002.08.30.	2018.07.29.	2018.08.08.	11	
강릉 Gangneung	05.16.	1955.04.12.	1951.09.02.	09.11.	1920.08.09.	1995.10.14.	1929.07.20.	1929.08.15.	27	
동해 Donghae	06.04.	2015.04.26.	2003.08.03.	08.27.	1993.06.27.	2007.09.21.	2013.08.03.	2013.08.19.	17	
서울 Seoul	06.02.	1932.05.02.	1947.07.16.	09.10.	1980.08.01.	1913.10.03.	2018.07.13.	2018.08.23.	42	
인천 Incheon	06.21.	2005.04.30.	1904.09.15.	08.30.	1987.06.25.	1998.09.20.	2018.07.18.	2018.08.20.	34	
원주 Wonju	05.28.	2016.04.26.	1979.07.07.	09.07.	1980.07.19.	2007.09.20.	2018.07.12.	2018.08.20.	40	
울릉도 Ulleungdo	07.16.	2019.05.25.	1940.08.20.	08.17.	1987.06.05.	1939.09.07.	2018.07.12.	2018.07.26.	15	
수원 Suwon	06.03.	2005.04.30.	1970.07.21.	09.09.	1972.08.17.	2015.09.28.	2018.07.11.	2018.08.23.	44	
영월 Yeongwol	05.21.	2009.04.19.	1995.06.17.	09.08.	2017.08.22.	2015.09.22.	2018.07.12.	2018.08.20.	40	
충주 Chungju	05.22.	2009.04.19.	1995.06.17.	09.08.	1980.07.27.	2015.09.28.	2018.07.11.	2018.08.20.	41	
서산 Seosan	06.09.	1978.05.17.	1970.07.21.	09.06.	1980.07.13.	1977.10.02.	2018.07.14.	2018.08.20.	38	
울진 Uljin	05.25.	1998.04.20.	2003.08.04.	08.31.	1980.07.23.	2010.09.21.	2013.08.03.	2013.08.19.	17	
청주 Cheongju	05.25.	1989.04.21.	2003.07.02.	09.09.	1972.08.17.	1981.09.23.	2018.07.10.	2018.08.20.	42	
대전 Daejeon	05.25.	2018.04.21.	1969.06.28.	09.08.	1980.07.27.	2015.09.29.	2018.07.10.	2018.08.23.	45	
추풍령 Chupungnyeong	05.28.	1955.04.12.	1944.08.05.	09.05.	1950.05.29.	1939.10.13.	2016.07.23.	2016.08.25.	34	
안동 Andong	05.21.	2009.04.19.	2006.06.20.	09.08.	2017.08.25.	1977.09.30.	1996.07.17.	1996.08.23.	38	
상주 Sangju	05.15.	2018.04.20.	2012.06.21.	09.09.	2014.08.26.	2013.09.21.	2018.07.11.	2018.08.23.	44	
포항 Pohang	05.11.	1998.04.20.	1954.07.26.	09.14.	1950.05.15.	1997.10.21.	1995.07.24.	1995.08.20.	28	
군산 Gunsan	06.13.	1998.05.21.	1974.08.01.	09.07.	1980.07.20.	2015.09.28.	2018.07.10.	2018.08.23.	45	
울산 Ulsan	05.28.	2004.04.21.	1954.07.26.	09.10.	1988.08.22.	1977.09.26.	1951.07.21.	1951.08.22.	33	
창원 Changwon	06.01.	1999.04.27.	1985.07.08.	09.12.	2015.08.28.	1996.09.26.	1990.07.19.	1990.08.31.	44	
광주 Gwangju	05.23.	2017.04.16.	1969.07.18.	09.14.	1993.08.11.	2008.10.18.	1967.07.16.	1967.09.10.	57	
부산 Busan	07.10.	2019.05.25.	1957.08.18.	09.05.	1936.07.19.	1965.09.22.	1990.07.25.	1990.09.02.	40	
통영 Tongyeong	07.14.	2007.05.25.	1993.08.11.	09.06.	1968.07.30.	2008.09.25.	2016.07.24.	2016.08.26.	34	
목포 Mokpo	07.02.	1978.05.22.	2009.08.18.	09.08.	1905.07.17.	1977.10.05.	1942.07.09.	1942.08.26.	49	
여수 Yeosu	07.16.	1979.05.28.	1987.08.29.	08.29.	1993.07.14.	2008.09.19.	1967.07.30.	1967.08.29.	31	
흑산도 Heuksando	07.28.	2000.06.14.	1997.08.29.	08.20.	2002.07.16.	2010.09.04.	2018.07.24.	2018.08.22.	30	
완도 Wando	06.22.	2013.05.23.	1987.08.29.	09.05.	1980.07.24.	2009.09.24.	2018.07.12.	2018.08.16.	36	
고창 Gochang	05.26.	2012.05.08.	2011.06.08.	09.11.	2014.08.05.	2016.10.04.	2018.07.10.	2018.08.23.	45	
제주 Jeju	06.14.	1956.04.16.	1954.07.23.	09.08.	1941.08.07.	1997.10.20.	2013.07.13.	2013.08.24.	43	
고산 Gosan	07.21.	2004.07.01.	1999.08.12.	09.01.	1991.07.28.	2013.10.06.	2016.08.07.	2016.08.26.	20	
성산 Seongsan	07.07.	1997.05.16.	2006.07.30.	09.03.	1993.07.11.	1999.10.02.	2013.07.17.	2013.08.24.	39	
서귀포 Seogwipo	07.12.	2014.05.28.	1974.08.11.	09.12.	1974.08.16.	2016.10.05.	1967.08.06.	1967.09.10.	36	
진주 Jinju	05.26.	2008.05.02.	1969.07.13.	09.12.	2015.08.23.	2019.09.29.	1990.07.19.	1990.09.02.	46	
강화 Ganghwa	06.20.	1988.05.20.	1974.07.23.	08.28.	1993.05.29.	2007.09.20.	2018.07.19.	2018.08.17.	30	
양평 Yangpyeong	05.23.	1999.04.25.	1972.07.20.	09.08.	1972.07.20.	1987.10.10.	2018.07.12.	2018.08.20.	40	
이천 Icheon	05.25.	1989.04.21.	1972.07.22.	09.09.	1980.07.09.	2015.09.22.	2018.07.11.	2018.08.20.	41	
인제 Inje	05.26.	2012.04.30.	1972.07.18.	08.30.	1980.07.19.	2007.09.20.	2018.07.14.	2018.08.15.	33	
홍천 Hongcheon	05.22.	2012.04.30.	1972.07.18.	09.09.	1972.07.20.	2007.09.20.	2018.07.11.	2018.08.23.	44	
태백 Taebaek	06.18.	2008.05.03.	2006.08.02.	08.15.	1998.06.29.	2010.09.05.	2018.07.12.	2018.07.27.	16	
정선군 Jeongseon Gun	05.24.	2018.04.20.	2012.06.21.	09.01.	2018.08.23.	2011.09.16.	2016.07.30.	2016.08.25.	27	
제천 Jecheon	05.31.	2005.04.30.	1972.07.18.	09.04.	1993.07.07.	2007.09.20.	2018.07.11.	2018.08.15.	36	
보은 Boeun	06.03.	2018.04.20.	1993.08.11.	09.05.	1980.07.27.	1981.09.22.	2018.07.11.	2018.08.23.	44	
천안 Cheonan	06.03.	1989.04.21.	1972.07.20.	09.09.	1980.07.27.	2015.09.28.	2018.07.11.	2018.08.20.	41	
보령 Boryeong	06.22.	1978.05.16.	1974.08.10.	09.06.	1980.06.06.	2016.10.04.	2018.07.15.	2018.08.18.	35	
부여 Buyeo	05.25.	1999.04.25.	1995.06.24.	09.12.	1974.08.22.	1977.10.04.	2018.07.10.	2018.08.23.	45	
금산 Geumsan	05.21.	1978.04.14.	1976.06.28.	09.10.	1972.07.22.	2015.09.28.	2018.07.10.	2018.08.23.	45	
부안 Buan	06.03.	1989.04.21.	1993.07.25.	09.12.	1972.06.10.	2015.09.28.	2018.07.10.	2018.08.23.	45	
임실 Imsil	06.02.	2018.04.20.	1970.09.05.	09.08.	1971.07.07.	2016.09.27.	2018.07.11.	2018.08.22.	43	

계절극값  
SEASONAL EXTREMES

일최고기온 ≥ 30°C Daily Maximum Temperature ≥ 30°C

지점 Station	구분 Classification	첫 날 First Day			마지막날 Last Day			가장 오래 계속된 기간 Longest Period		
		평년 Normals	가장이름 Earliest	가장늦음 Latest	평년 Normals	가장이름 Earliest	가장늦음 Latest	시작 Start	끝 End	일 수 Number of Days
		월일 Mon. Date	년 월일 Year Mon. Date	년 월일 Year Mon. Date	월일 Mon. Date	년 월일 Year Mon. Date	년 월일 Year Mon. Date	년 월일 Year Mon. Date	년 월일 Year Mon. Date	
정읍	Jeongeup	05.20.	2009.04.19.	1972.08.08.	09.14.	1972.08.08.	2016.10.04.	2018.07.10.	2018.08.23.	45
남원	Namwon	05.22.	2018.04.20.	1994.06.15.	09.12.	1980.08.11.	1977.10.04.	2016.07.19.	2016.08.25.	38
장수	Jangsu	06.18.	2008.05.03.	1993.08.11.	08.28.	2014.08.05.	2008.09.19.	2018.07.11.	2018.08.10.	31
영광군	Yeonggwanggun	06.10.	2019.05.16.	2008.07.07.	09.12.	2014.08.12.	2016.10.04.	2018.07.10.	2018.08.20.	42
김해시	Gimhaesi	05.21.	2008.05.03.	2011.06.05.	09.18.	2016.09.01.	2019.09.30.	2016.07.17.	2016.08.25.	40
순창군	Sunchanggun	05.25.	2019.05.15.	2008.07.17.	09.12.	2017.08.27.	2015.09.29.	2018.07.11.	2018.08.22.	43
양산시	Yangsansi	05.24.	2009.05.08.	2011.06.05.	09.17.	2020.09.03.	2017.10.10.	2013.07.09.	2013.08.22.	45
강진군	Gangjin Gun	06.04.	2013.05.23.	2011.06.21.	09.10.	2012.08.29.	2016.09.27.	2018.07.12.	2018.08.16.	36
장흥	Jangheung	06.09.	2008.05.03.	2003.08.03.	09.08.	1993.08.11.	2005.10.01.	2018.07.12.	2018.08.16.	36
해남	Haenam	06.15.	1978.05.16.	2003.07.24.	09.10.	1980.07.27.	2016.09.27.	2018.07.11.	2018.08.22.	43
고흥	Goheung	06.09.	2008.05.03.	2003.08.03.	09.08.	1993.08.11.	1977.09.30.	2018.07.11.	2018.08.15.	36
의령군	Uiryonggun	05.21.	2012.05.05.	2010.06.22.	09.09.	2015.08.17.	2019.09.29.	2018.07.11.	2018.08.22.	43
함양군	Hamyanggun	05.18.	2018.04.20.	2010.06.23.	09.10.	2017.08.27.	2016.09.27.	2013.07.08.	2013.08.11.	35
진도군	Jindogun	06.24.	2010.05.21.	2003.07.24.	09.07.	2014.08.05.	2016.09.27.	2018.07.11.	2018.08.16.	37
봉화	Bongwhoa	05.31.	1998.04.20.	2003.08.04.	08.31.	2014.08.01.	2007.09.20.	2018.07.12.	2018.08.09.	29
영주	Yeongju	05.25.	2018.04.21.	1973.06.23.	09.06.	1993.07.14.	1978.10.03.	2016.07.26.	2016.08.25.	31
문경	Mungyeong	05.26.	1998.04.20.	2003.08.02.	09.03.	1993.08.11.	1978.10.03.	2018.07.11.	2018.08.16.	37
청송군	Cheongsonggun	05.23.	2018.04.21.	2010.09.04.	09.04.	2015.08.17.	2013.09.21.	2018.07.10.	2018.08.09.	31
영덕	Yeongdeok	05.12.	2017.04.16.	2003.08.03.	09.10.	1972.06.10.	1978.10.02.	2016.07.26.	2016.08.22.	28
의성	Uiseong	05.12.	2009.04.19.	2003.06.22.	09.13.	1980.07.27.	2019.09.30.	2018.07.10.	2018.08.25.	47
구미	Gumi	05.12.	2018.04.20.	1973.06.24.	09.11.	1989.08.17.	1997.10.21.	2018.07.11.	2018.08.16.	37
영천	Yeongcheon	05.13.	2018.04.20.	1973.06.18.	09.15.	1981.08.24.	1997.10.21.	2016.07.23.	2016.08.25.	34
경주시	Gyeongju	05.08.	2018.04.21.	2010.08.25.	09.21.	2020.09.04.	2017.10.09.	2016.07.22.	2016.08.25.	35
거창	Geochang	05.26.	2005.04.28.	2003.07.23.	09.09.	1972.07.02.	2019.09.29.	2008.07.04.	2008.08.15.	43
합천	Hapcheon	05.12.	2009.04.18.	1973.06.15.	09.15.	1981.08.24.	2019.09.29.	2018.07.11.	2018.08.22.	43
밀양	Miryang	05.18.	2009.04.18.	1995.06.16.	09.15.	2015.08.28.	2016.10.03.	2018.07.10.	2018.08.24.	46
산청	Sancheong	05.23.	2005.04.28.	1998.06.29.	09.11.	1972.06.10.	1978.10.03.	2016.07.23.	2016.08.25.	34
거제	Geoje	06.14.	2008.05.03.	1998.08.04.	09.07.	1977.08.12.	2019.09.29.	2018.07.10.	2018.08.15.	37
남해	Namhae	06.06.	2008.05.03.	1976.07.27.	09.08.	1980.07.26.	2013.09.24.	2018.07.11.	2018.08.22.	43
강남	Gangnam	05.18.	1999.04.01.	1997.06.13.	09.14.	2003.08.25.	2017.10.07.	2018.07.11.	2018.08.23.	44
서초	Seochu	05.18.	2008.04.19.	1997.06.07.	09.16.	2020.09.01.	1999.09.28.	2018.07.11.	2018.08.23.	44
강동	Gangdong	05.21.	1998.03.18.	1997.06.11.	09.11.	2017.08.25.	2015.09.22.	2018.07.11.	2018.08.23.	44
송파	Songpa	05.23.	2016.04.26.	2012.06.07.	09.14.	2003.08.28.	2017.10.07.	2018.07.11.	2018.08.23.	44
강서	Gangseo	06.02.	2016.05.18.	2008.06.20.	09.13.	2017.08.25.	2009.09.30.	2018.07.13.	2018.08.23.	42
양천	Yangcheon	05.22.	2016.04.26.	1997.06.16.	09.15.	2003.08.28.	2019.09.30.	2018.07.13.	2018.08.23.	42
도봉	Dobong	05.24.	2002.04.22.	1997.06.13.	09.09.	2017.08.25.	1999.09.28.	2018.07.13.	2018.08.23.	42
노원	Nowon	05.22.	2002.04.22.	2012.06.18.	09.08.	2017.08.25.	2007.09.20.	2018.07.13.	2018.08.23.	42
동대문	Dongdaemun	05.20.	1998.04.15.	2012.06.19.	09.13.	2017.08.25.	2009.09.30.	2018.07.13.	2018.08.23.	42
종로	Jungro	05.23.	2012.04.30.	1997.06.07.	09.11.	2003.08.28.	2007.09.20.	2016.07.30.	2016.08.25.	27
기상청	Gisangcheong	05.23.	2016.01.04.	2008.06.20.	09.10.	2003.08.21.	2015.09.22.	2018.07.13.	2018.08.23.	42
마포	Mapo	05.25.	2012.04.30.	1997.06.07.	09.13.	2003.08.25.	2017.10.24.	2018.07.13.	2018.08.23.	42
서대문	Seodaemun	05.28.	2005.04.30.	2008.07.08.	09.12.	2017.08.25.	2000.10.13.	2018.07.13.	2018.08.23.	42
광진	Gwangjin	05.25.	2012.04.30.	1997.06.07.	09.10.	2017.08.25.	1999.09.28.	2018.07.11.	2018.08.23.	44
성북	Seongbuk	05.30.	2005.04.30.	2012.06.19.	09.08.	2018.08.23.	2015.09.22.	2018.07.13.	2018.08.23.	42
용산	Yongsan	05.23.	2008.04.19.	2012.06.09.	09.14.	2003.08.28.	2017.09.26.	2018.07.13.	2018.08.23.	42
은평	Eunhpyeong	05.30.	2012.04.30.	2008.06.20.	09.10.	2003.08.25.	2017.09.26.	2018.07.13.	2018.08.20.	39
금천	Geumcheon	06.05.	2016.04.26.	2003.07.30.	09.10.	2003.08.09.	2017.09.25.	2018.07.18.	2018.08.23.	37
중구	Jong-gu	05.26.	2017.04.02.	2009.06.18.	09.05.	2009.08.19.	2010.09.18.	2018.07.12.	2018.08.23.	43
성동	Seongdong	05.29.	2005.04.30.	2008.06.20.	09.11.	2017.08.25.	2006.09.21.	2018.07.13.	2018.08.23.	42
구로	Guro	05.26.	2008.04.19.	2012.06.14.	09.13.	2003.08.25.	2017.09.26.	2018.07.13.	2018.08.23.	42
강북	Gangbuk	05.22.	2002.04.22.	2012.06.09.	09.13.	2017.08.25.	2015.09.22.	2018.07.11.	2018.08.23.	44
남현	Namhyeon	06.03.	2019.05.24.	2016.06.21.	08.31.	2018.08.23.	2014.09.16.	2018.07.13.	2018.08.20.	39
부천	Bucheon	05.30.	2005.04.30.	2011.06.15.	09.12.	2012.08.28.	2015.09.22.	2018.07.13.	2018.08.23.	42
안양	Anyang	06.02.	2005.04.30.	2018.06.22.	09.05.	2017.08.07.	2007.09.20.	2018.07.14.	2018.08.17.	35
광명	Gwangmyeong	05.26.	2016.04.26.	2011.06.15.	09.11.	2020.09.01.	2015.09.22.	2018.07.13.	2018.08.23.	42



계절극값  
SEASONAL EXTREMES

일최고기온 ≥ 30°C Daily Maximum Temperature ≥ 30°C

지점 Station	구분 Classification	첫 날 First Day			마지막날 Last Day			가장 오래 계속된 기간 Longest Period		
		평년 Normals	가장이름 Earliest	가장늦음 Latest	평년 Normals	가장이름 Earliest	가장늦음 Latest	시작 Start	끝 End	일 수 Number of Days
		월일 Mon. Date	년 월일 Year Mon. Date	년 월일 Year Mon. Date	월일 Mon. Date	년 월일 Year Mon. Date	년 월일 Year Mon. Date	년 월일 Year Mon. Date	년 월일 Year Mon. Date	
군포	Gunpo	05.28.	2016.04.26.	2008.06.20.	09.11.	2006.08.26.	2017.09.26.	2018.07.13.	2018.08.23.	42
김포	Gimpo	06.08.	2016.05.19.	2012.07.07.	09.03.	2004.08.13.	2007.09.20.	2018.07.14.	2018.08.17.	35
하남	Hanam	05.27.	2016.04.26.	2018.08.08.	09.08.	2018.08.10.	2015.09.27.	2016.07.30.	2016.08.25.	27
의왕	Uiwang	06.05.	2005.04.30.	2011.07.18.	09.06.	2019.08.20.	2015.09.22.	2018.07.14.	2018.08.17.	35
포천	Pocheon	05.21.	2008.04.19.	1997.06.13.	09.11.	2017.08.25.	2015.09.22.	2018.07.13.	2018.08.20.	39
가평조종	Gapyeongjojong	05.29.	2005.04.30.	2017.06.15.	09.04.	2018.08.23.	1998.09.20.	2018.07.13.	2018.08.20.	39
영등포	Yeongdeungpo	05.23.	2012.04.30.	1997.06.13.	09.15.	2020.09.01.	2019.09.30.	2018.07.13.	2018.08.23.	42
인천연수	Incheonyeonsu	06.06.	2003.05.14.	2018.06.22.	09.12.	2003.08.22.	2015.09.22.	2018.07.13.	2018.08.20.	39
안성	Ansung	05.21.	2002.04.22.	2012.06.19.	09.10.	2003.08.22.	2007.09.20.	2018.07.11.	2018.08.20.	41
간성	Gansung	05.23.	1998.04.20.	2011.06.21.	09.06.	2011.08.16.	1997.11.29.	2006.07.29.	2006.08.15.	18
평창	Pyeongchang	06.04.	2001.04.19.	2008.07.06.	08.28.	2014.08.02.	2011.09.17.	2018.07.13.	2018.08.15.	34
의정부	Uijeongbu	05.27.	2005.04.30.	1997.06.11.	09.08.	2017.08.25.	2008.09.21.	2018.07.13.	2018.08.23.	42
횡성	Hwoingsseong	05.14.	2004.04.18.	2011.06.11.	09.12.	2017.08.25.	2001.11.02.	2018.07.11.	2018.08.20.	41
고양	Goyang	05.24.	2016.04.26.	2008.06.11.	09.15.	2012.08.27.	2019.09.28.	2018.07.13.	2018.08.23.	42
남양주	Nayangju	05.23.	1999.03.18.	2008.06.11.	09.10.	2017.08.25.	2007.09.20.	2016.07.30.	2016.08.25.	27
안산	Ansan	06.03.	2005.04.30.	2018.06.22.	09.07.	2014.08.09.	2007.09.20.	2018.07.11.	2018.08.20.	41
경기광주	Gyeonggigwangju	05.23.	2008.04.19.	2012.06.19.	09.05.	2014.08.02.	2007.09.20.	2018.07.13.	2018.08.17.	36
여주	Yeoju	05.14.	2018.04.21.	2011.06.16.	09.05.	2014.08.05.	2007.09.20.	2018.07.13.	2018.08.20.	39
용인	Yongin	05.29.	2002.04.22.	2012.06.17.	09.06.	2019.08.22.	2007.09.20.	2018.07.13.	2018.08.20.	39
오산	Osan	05.24.	2002.04.22.	2018.06.18.	09.11.	2003.08.25.	2002.09.25.	2018.07.11.	2018.08.23.	44
평택	Pyeongtak	05.22.	2019.04.22.	2002.06.05.	09.13.	2003.08.22.	2016.10.04.	2018.07.11.	2018.08.23.	44
화천	Hwacheon	05.15.	2018.04.21.	1997.06.13.	09.09.	2017.08.25.	2007.09.24.	2018.07.12.	2018.08.23.	43
양구	Yanggu	05.21.	2005.04.30.	1997.06.07.	09.06.	2017.08.12.	2007.09.20.	2018.07.12.	2018.08.22.	42
시흥	Siheung	06.03.	2005.04.30.	1999.06.21.	09.13.	2003.08.22.	2019.10.03.	2018.07.20.	2018.08.23.	35
구리	Guri	05.23.	2016.04.26.	2012.06.06.	09.11.	2003.08.28.	2017.09.26.	2018.07.11.	2018.08.23.	44
금곡	Geumgok	06.06.	1999.04.25.	2002.06.29.	09.03.	2004.08.13.	1998.09.20.	2018.07.14.	2018.08.17.	35
화성	Hwasung	06.05.	2005.04.30.	2008.07.08.	09.10.	2009.08.24.	2015.09.28.	2018.07.11.	2018.08.23.	44
성남	Seongnam	05.22.	2008.04.19.	2020.06.06.	09.12.	2018.08.23.	2015.09.22.	2018.07.12.	2018.08.20.	40
과천	Gwacheon	05.23.	1998.04.14.	1999.06.14.	09.12.	2003.08.28.	2016.09.25.	2018.07.11.	2018.08.23.	44
진부령	Jinburyeong	06.20.	2010.05.21.	2006.08.02.	08.17.	2002.07.29.	1998.09.10.	2018.07.14.	2018.07.27.	14
양주	Yangju	05.25.	2002.04.22.	2009.06.24.	09.10.	2009.08.23.	2008.09.21.	2016.07.30.	2016.08.25.	27
단양	Dangyang	05.20.	2018.04.20.	2009.06.18.	09.10.	2017.08.25.	2015.09.22.	2018.07.11.	2018.08.23.	44
진천	Jincheon	05.29.	2009.04.19.	2003.06.22.	09.07.	2001.08.21.	2010.09.21.	2018.07.11.	2018.08.20.	41
괴산	Goesan	05.25.	2001.03.27.	2003.07.30.	09.07.	2001.08.21.	2007.09.20.	2018.07.11.	2018.08.20.	41
옥천	Okcheon	05.16.	2018.04.20.	2012.06.21.	09.14.	2012.08.27.	2017.11.14.	2018.07.11.	2018.08.23.	44
홍북	Hongbuk	05.28.	2019.04.22.	2008.07.06.	09.08.	2017.08.25.	2007.09.20.	2018.07.11.	2018.08.20.	41
세종연서	Sejongyeonseo	05.29.	2005.04.30.	2000.06.19.	09.10.	2003.08.22.	2015.09.28.	2016.07.19.	2016.08.25.	38
공주	Gongju	05.18.	1998.04.11.	2011.06.11.	09.14.	2017.08.25.	2004.09.30.	2018.07.10.	2018.08.20.	42
서천	Seocheon	06.11.	2016.05.21.	2008.07.06.	09.15.	2020.09.01.	2016.10.04.	2018.07.10.	2018.08.20.	42
논산	Nonsan	05.25.	2019.04.22.	2012.06.19.	09.14.	2012.08.28.	2015.09.29.	2018.07.10.	2018.08.20.	42
당진	Dangjin	06.11.	1998.05.21.	2016.07.08.	09.05.	2014.08.09.	2007.09.20.	2018.07.13.	2018.08.20.	39
청양	Cheongyang	05.30.	1998.04.29.	2012.06.19.	09.09.	2003.08.22.	2015.09.28.	2018.07.10.	2018.08.20.	42
음성	Eumseong	05.19.	2009.04.19.	2018.06.22.	09.07.	2014.08.05.	1999.09.28.	2018.07.11.	2018.08.20.	41
증평	Jeungpyeong	05.16.	2001.03.17.	2011.06.11.	09.13.	2003.08.22.	2015.09.28.	2018.07.11.	2018.08.20.	41
태안	Taeon	06.06.	2002.04.06.	2008.07.08.	09.12.	2003.08.22.	2015.09.28.	2018.07.15.	2018.08.23.	40
예산	Yesan	05.29.	2005.04.30.	2008.07.06.	09.14.	2003.08.25.	2004.09.30.	2018.07.11.	2018.08.20.	41
아산	Asan	05.30.	2005.04.30.	2008.07.06.	09.09.	2009.08.24.	1999.09.28.	2018.07.11.	2018.08.23.	44
계룡	Gyeryong	05.27.	2005.04.30.	2012.06.19.	09.10.	2017.08.25.	2015.09.28.	2018.07.10.	2018.08.20.	42
문화	Munhwa	05.11.	1998.03.31.	2011.06.07.	09.14.	2017.08.27.	2019.09.30.	2018.07.10.	2018.08.23.	45
세천	Secheon	05.20.	1998.03.27.	2012.06.19.	09.11.	2017.08.25.	2015.09.28.	2018.07.10.	2018.08.23.	45
장동	Jangdong	05.20.	2002.04.22.	2018.06.24.	09.08.	2014.08.01.	2007.09.25.	2018.07.11.	2018.08.16.	37
부평	Bupyeong	05.25.	2012.04.30.	2020.06.06.	09.08.	2020.09.01.	2013.09.19.	2018.07.13.	2018.08.23.	42
연천연산	Yeoncheoncheongsan	05.18.	2004.04.18.	2017.06.15.	09.09.	2018.08.22.	1999.09.28.	2018.07.14.	2018.08.17.	35
양양	Yangyang	05.16.	2018.04.21.	2011.06.08.	09.01.	2011.08.16.	2008.09.16.	2018.07.12.	2018.07.29.	18
사북	Sabuk	07.07.	2017.05.20.	2013.08.11.	08.02.	2014.06.01.	2020.08.25.	2018.07.18.	2018.07.27.	10

계절극값  
SEASONAL EXTREMES

일최고기온 ≥ 30°C Daily Maximum Temperature ≥ 30°C

지점 Station	구분 Classification	첫 날 First Day			마지막날 Last Day			가장 오래 계속된 기간 Longest Period		
		평년 Normals	가장이름 Earliest	가장늦음 Latest	평년 Normals	가장이름 Earliest	가장늦음 Latest	시작 Start	끝 End	일 수 Number of Days
		월일 Mon. Date	년월일 Year Mon. Date	년월일 Year Mon. Date	월일 Mon. Date	년월일 Year Mon. Date	년월일 Year Mon. Date	년월일 Year Mon. Date	년월일 Year Mon. Date	
무안	Muan	06.17.	2010.05.21.	2012.07.21.	09.09.	2014.08.09.	2016.09.27.	2018.07.10.	2018.08.16.	38
무주	Muju	05.21.	2018.04.20.	2006.06.20.	09.12.	2009.08.19.	2015.09.28.	2018.07.10.	2018.08.22.	44
익산	Iksan	05.26.	2005.04.28.	2007.06.19.	09.14.	2006.08.26.	2015.09.28.	2018.07.10.	2018.08.23.	45
진안	Jinan	06.08.	2005.04.28.	2003.07.21.	09.01.	2014.08.05.	2008.09.22.	2016.07.19.	2016.08.25.	38
담양	Damyang	05.25.	2017.03.02.	2011.06.19.	09.15.	2014.08.12.	2008.10.18.	2018.07.10.	2018.08.23.	45
광산	Gwangsan	05.21.	2018.04.20.	1997.06.13.	09.21.	2020.09.01.	2002.10.17.	2018.07.10.	2018.08.23.	45
구례	Gurye	05.12.	2004.04.17.	2020.06.04.	09.22.	2017.08.27.	2008.10.18.	2008.07.03.	2008.08.16.	45
나주	Naju	05.22.	1998.04.29.	1997.06.13.	09.20.	2020.09.01.	2008.10.18.	2018.07.10.	2018.08.23.	45
순천시	Suncheon-si	06.02.	2008.05.03.	2003.07.23.	09.15.	2004.08.31.	2019.09.29.	2018.07.10.	2018.08.24.	46
광양읍	Gwangyang-eup	05.24.	2015.04.26.	1998.06.29.	09.20.	2004.08.31.	2006.10.15.	2018.07.10.	2018.08.24.	46
조선태	Josundae	05.26.	1998.04.29.	2003.07.24.	09.17.	2006.08.29.	2000.10.09.	2018.07.10.	2018.08.23.	45
거문도	Geomun-do	07.17.	1999.06.11.	2020.07.29.	09.03.	2014.08.06.	2016.10.03.	2018.07.13.	2018.08.15.	34
추자도	Chuja-do	07.25.	2008.07.10.	2009.08.15.	08.29.	2014.08.07.	2010.09.20.	2006.07.29.	2006.08.18.	21
장성	Jangseong	05.25.	1998.04.28.	2016.06.23.	09.14.	2014.08.09.	2004.09.30.	2018.07.10.	2018.08.22.	44
영암	Yeongam	06.02.	2000.04.20.	2003.07.19.	09.16.	2014.08.09.	2002.10.05.	2018.07.10.	2018.08.16.	38
보성	Boseong	06.06.	2008.05.03.	2012.07.21.	09.05.	2014.08.05.	2009.09.24.	2018.07.12.	2018.08.15.	35
완주	Ywanju	05.16.	2012.04.24.	2020.06.04.	09.18.	2020.09.01.	2016.10.04.	2018.07.10.	2018.08.23.	45
김제	Gimje	05.23.	2004.04.21.	2012.06.13.	09.14.	2014.08.05.	2007.10.05.	2018.07.10.	2018.08.23.	45
화순	Hwasun	05.17.	2018.04.20.	1997.06.11.	09.19.	2018.08.30.	2008.10.18.	2018.07.10.	2018.08.22.	44
함평	Hampyeong	05.29.	1998.04.29.	1997.06.13.	09.18.	2020.09.01.	2008.10.18.	2018.07.10.	2018.08.17.	39
곡성	Goksung	05.15.	2017.04.16.	2007.06.11.	09.17.	2018.08.30.	2008.10.18.	2018.07.11.	2018.08.23.	44
성판악	Sungpanak	07.08.	2017.02.21.	2006.08.16.	07.30.	2008.07.06.	2006.08.16.	2013.08.06.	2013.08.10.	5
풍암	Pungam	05.17.	2017.04.16.	2007.06.11.	09.23.	2020.09.01.	2008.10.18.	2018.07.10.	2018.08.23.	45
압해도	Aphae-do	06.23.	2010.05.21.	2003.07.25.	09.11.	2014.08.09.	2016.10.04.	2018.07.10.	2018.08.22.	44
영양	Yeongyang	06.03.	2018.04.21.	2003.08.04.	09.05.	2004.08.17.	2013.09.21.	2016.07.26.	2016.08.25.	31
성주	Seongju	05.10.	2005.04.07.	2003.06.05.	09.11.	2015.08.17.	1999.09.29.	2018.07.11.	2018.08.16.	37
고령	Goryeong	05.14.	2004.04.17.	2011.06.08.	09.15.	2006.08.28.	1997.10.21.	2018.07.11.	2018.08.16.	37
청도	Cheongdo	05.15.	2009.04.10.	1998.06.16.	09.15.	2015.08.28.	2019.09.29.	2008.07.03.	2008.08.15.	44
예천	Yecheon	05.14.	2018.04.21.	2011.06.11.	09.10.	2014.08.12.	2015.09.28.	2018.07.11.	2018.08.15.	36
김천	Gimcheon	05.03.	2017.03.25.	2011.06.03.	09.15.	2018.08.30.	2016.09.27.	2018.07.11.	2018.08.16.	37
군위	Gunwi	05.07.	2009.04.11.	2011.06.07.	09.15.	2012.08.29.	2019.09.30.	2018.07.10.	2018.08.16.	38
칠곡	Chilgok	05.06.	2009.04.10.	2003.06.05.	09.17.	2020.08.30.	1997.10.21.	2016.07.17.	2016.08.25.	40
경산	Gyeongsan	05.03.	2017.04.16.	2011.06.03.	09.20.	2004.09.02.	1997.10.21.	2013.07.08.	2013.08.23.	47
달성	Dalseong	05.10.	2017.04.16.	2003.06.05.	09.19.	2020.09.01.	2017.10.09.	2018.07.10.	2018.08.25.	47
서구	Daegu-seogu	05.09.	1998.04.11.	2003.06.05.	09.13.	2015.08.17.	1999.09.29.	2018.07.10.	2018.08.22.	44
대구	Daegu	05.08.	1993.04.19.	1954.06.16.	09.16.	1940.08.24.	1997.10.21.	2013.07.08.	2013.08.22.	46
전주	Jeonju	05.15.	1955.04.12.	1918.08.07.	09.16.	1980.07.27.	1939.10.14.	1967.07.15.	1967.08.29.	46
삼척	Samchuk	05.15.	2004.04.18.	2012.07.04.	09.03.	2011.08.16.	2006.10.10.	2018.07.12.	2018.07.29.	18
울기	Ulgi	07.26.	2019.05.25.	2003.08.22.	08.28.	2014.07.31.	2010.09.19.	2018.08.02.	2018.08.09.	8
삼천포	Samcheonpo	06.27.	2009.05.08.	2012.07.25.	09.08.	2014.08.01.	2007.09.27.	2018.07.13.	2018.08.22.	41
영도	Yeongdo	08.01.	2008.07.08.	2003.09.04.	08.28.	2014.07.31.	2007.09.20.	2016.07.31.	2016.08.15.	16
고성	Goseong	06.03.	1997.03.25.	2003.07.23.	09.13.	2015.08.22.	1999.10.02.	2004.07.15.	2004.08.19.	36
창녕	Changnyeong	05.03.	2000.03.17.	2011.06.03.	09.20.	2020.09.03.	2008.10.18.	2013.07.08.	2013.08.22.	46
함안	Haman	05.07.	1998.04.11.	2003.06.05.	09.22.	2020.08.30.	1997.10.21.	2013.07.08.	2013.08.22.	46
가덕도	Gadeok-do	07.15.	2012.06.22.	2009.08.19.	09.08.	2008.08.19.	2014.09.22.	2018.07.11.	2018.08.09.	30
기장	Gijang	06.09.	2007.04.13.	2015.07.23.	09.07.	2015.08.15.	1999.10.02.	2004.07.15.	2004.08.14.	31
간절곶	Ganjeolgot	07.26.	2019.05.25.	2003.08.22.	08.19.	2014.07.11.	1998.09.15.	2006.08.03.	2006.08.15.	13
하동	Hadong	05.19.	1999.04.23.	2003.06.05.	09.20.	2020.09.01.	2006.10.15.	2018.07.10.	2018.08.24.	46
해운대	Haeundae	06.22.	1997.04.28.	2003.08.04.	09.11.	2015.08.15.	2006.10.11.	2016.07.23.	2016.08.25.	34
부산진	Busanjin	06.08.	1997.04.25.	2003.07.23.	09.12.	2015.08.28.	2016.09.27.	2016.07.24.	2016.08.25.	33
동래	Dongnae	06.01.	1999.04.27.	2003.07.21.	09.15.	2015.08.28.	2019.09.30.	2004.07.15.	2004.08.19.	36
북구	Bukgu	06.10.	1997.04.24.	2007.07.25.	09.11.	2015.08.22.	2013.09.24.	2016.07.23.	2016.08.25.	34
부산남구	Busannam-gu	06.16.	2007.05.08.	1999.07.21.	09.10.	2015.08.15.	2003.09.26.	2016.07.24.	2016.08.25.	33
정자	Jeongja	05.21.	2018.04.21.	2011.06.21.	09.11.	2017.08.28.	2016.10.03.	2018.07.12.	2018.08.09.	29



계절극값  
SEASONAL EXTREMES

지점 Station	구분 Classification	첫 날 First Day			마지막날 Last Day			가장 오래 계속된 기간 Longest Period		
		평년 Normals	가장이름 Earliest	가장늦음 Latest	평년 Normals	가장이름 Earliest	가장늦음 Latest	시작 Start	끝 End	일 수 Number of Days
		월 일 Mon. Date	년 월 일 Year Mon. Date	년 월 일 Year Mon. Date	월 일 Mon. Date	년 월 일 Year Mon. Date	년 월 일 Year Mon. Date	년 월 일 Year Mon. Date	년 월 일 Year Mon. Date	
눈 Snow	백령도 Baengnyeongdo	11.18.	2002.10.27.	2018.12.06.	03.10.	2018.02.12.	2010.04.28.	2009.12.25.	2010.01.07.	14
	서울 Seoul	11.20.	1981.10.23.	1948.12.31.	03.18.	1998.02.09.	2020.04.22.	1969.01.25.	1969.02.01.	8
	인천 Incheon	11.23.	1981.10.23.	1948.12.31.	03.15.	1998.02.13.	2011.04.19.	1969.01.25.	1969.01.31.	7
	울릉도 Ulleungdo	11.16.	1984.10.21.	2004.12.21.	03.29.	2008.03.07.	1956.04.28.	2011.12.15.	2012.01.09.	26
	수원 Suwon	11.21.	1981.10.23.	1984.12.16.	03.14.	1997.02.18.	2010.04.13.	1988.01.21.	1988.01.26.	6
	청주 Cheongju	11.23.	1981.10.23.	2005.01.07.	03.19.	1990.02.08.	1977.04.18.	1971.01.29.	1971.02.09.	12
	대전 Daejeon	11.20.	1981.10.23.	1984.12.18.	03.18.	1982.02.06.	2013.04.20.	1998.01.18.	1998.01.26.	9
	안동 Andong	11.29.	1981.10.23.	2019.12.23.	03.17.	1982.02.04.	2013.04.20.	1991.03.07.	1991.03.11.	5
	포항 Pohang	12.18.	1968.11.09.	1966.02.22.	03.01.	1998.12.11.	1963.04.08.	2014.02.06.	2014.02.15.	10
	울산 Ulsan	12.24.	1981.10.23.	1999.02.03.	02.22.	1973.01.02.	1963.04.08.	2014.02.09.	2014.02.14.	6
	창원 Changwon	12.27.	1993.11.23.	2020.02.17.	02.20.	2007.01.06.	2001.03.30.	2010.12.26.	2010.12.28.	3
	광주 Gwangju	11.29.	1997.10.31.	1958.12.27.	03.18.	1982.02.09.	1988.04.23.	1971.01.24.	1971.02.10.	18
	부산 Busan	12.23.	1932.11.07.	1966.03.07.	02.13.	1971.12.06.	1929.04.20.	1969.01.28.	1969.01.31.	4
	목포 Mokpo	11.29.	2017.11.05.	1958.12.27.	03.07.	2003.02.05.	2010.04.14.	1963.01.18.	1963.02.04.	18
	여수 Yeosu	12.13.	2002.11.08.	1954.01.31.	02.23.	2015.01.02.	1963.04.09.	2012.12.05.	2012.12.09.	5
	흑산도 Heuksando	12.01.	2002.11.08.	2004.12.23.	03.05.	2003.02.05.	2018.04.07.	2004.01.18.	2004.01.27.	10
	제주 Jeju	12.10.	1978.10.29.	1954.01.23.	02.28.	1998.01.25.	1943.04.08.	1971.01.24.	1971.02.07.	15
서귀포 Seogwipo	12.20.	1979.11.13.	2020.02.16.	02.21.	2012.12.31.	1962.04.04.	1963.01.20.	1963.02.04.	16	
대구 Daegu	12.05.	1981.10.23.	2020.02.05.	03.09.	2003.01.28.	2010.04.14.	1944.03.06.	1944.03.10.	5	
전주 Jeonju	11.29.	1981.10.23.	2004.12.31.	03.14.	2015.02.09.	2010.04.14.	1963.01.14.	1963.02.03.	21	
서리 Frost	백령도 Baengnyeongdo	12.17.	2002.11.05.	2016.02.27.	03.03.	2002.02.04.	2019.04.11.	2006.12.24.	2006.12.26.	3
	서울 Seoul	10.28.	1928.09.26.	1975.11.20.	03.26.	2016.02.25.	1926.04.30.	1963.01.31.	1963.02.23.	24
	인천 Incheon	11.11.	1955.10.08.	1973.12.07.	03.23.	1949.02.21.	1990.04.27.	1963.01.31.	1963.02.22.	23
	울릉도 Ulleungdo	12.28.	1986.10.30.	2004.03.19.	02.15.	2018.03.16.	1953.04.14.	1976.01.17.	1976.01.27.	11
	수원 Suwon	10.28.	1987.09.27.	2009.11.18.	04.06.	2003.03.20.	1978.05.11.	1981.12.15.	1982.02.18.	66
	청주 Cheongju	10.26.	1969.10.03.	2006.11.12.	04.02.	2012.03.08.	1981.05.04.	1984.12.23.	1985.02.08.	48
	대전 Daejeon	10.28.	1984.10.05.	2013.11.12.	04.04.	2002.03.08.	1991.05.05.	1992.01.23.	1992.02.27.	36
	안동 Andong	10.24.	1984.10.05.	1975.11.20.	04.08.	2000.03.22.	1976.05.05.	2005.11.29.	2005.12.25.	27
	포항 Pohang	12.13.	1969.10.11.	2008.03.05.	02.24.	2018.12.17.	1978.04.19.	1972.01.14.	1972.01.21.	8
	울산 Ulsan	11.19.	1969.10.11.	2020.12.22.	03.23.	2020.02.11.	1956.05.03.	1999.12.23.	2000.01.03.	12

계절극값  
SEASONAL EXTREMES

구분 Classification  지점 Station		첫 날 First Day			마지막날 Last Day			가장 오래 계속된 기간 Longest Period		
		평년 Normals	가장이름 Earliest	가장늦음 Latest	평년 Normals	가장이름 Earliest	가장늦음 Latest	시작 Start	끝 End	일 수 Number of Days
		월 일 Mon. Date	년 월 일 Year Mon. Date	년 월 일 Year Mon. Date	월 일 Mon. Date	년 월 일 Year Mon. Date	년 월 일 Year Mon. Date	년 월 일 Year Mon. Date	년 월 일 Year Mon. Date	
서리 Frost	창원 Changwon	12.01.	1987.11.07.	2003.12.22.	02.26.	2009.12.22.	2011.04.04.	1987.12.17.	1987.12.24.	8
	광주 Gwangju	11.05.	1957.09.27.	2015.12.01.	04.03.	2021.03.03.	1945.05.07.	1974.01.01.	1974.01.20.	20
	부산 Busan	12.24.	1922.10.11.	2012.02.27.	02.08.	1987.12.07.	2017.04.25.	1958.02.15.	1958.02.22.	8
	목포 Mokpo	11.24.	1957.10.19.	1997.12.25.	03.20.	1998.02.17.	2005.04.23.	1963.02.13.	1963.02.25.	13
	여수 Yeosu	12.14.	1981.10.26.	2010.01.27.	02.14.	2015.12.19.	1974.04.22.	1973.12.31.	1974.01.09.	10
	흑산도 Heuksando	01.03.	2007.11.25.	2012.02.20.	02.24.	2008.12.19.	2006.03.31.	2016.02.08.	2016.02.10.	3
	제주 Jeju	01.05.	1953.11.12.	2019.02.12.	02.14.	1999.12.30.	1943.04.15.	1982.02.11.	1982.02.16.	6
	서귀포 Seogwipo	01.14.	1979.11.19.	2021.02.19.	01.31.	1986.12.29.	1967.03.24.	1981.01.17.	1981.01.23.	7
	대구 Daegu	11.04.	1935.10.08.	2008.11.27.	03.19.	1977.01.24.	1945.05.06.	1914.01.15.	1914.02.04.	21
	전주 Jeonju	11.01.	1928.09.26.	1975.11.19.	04.04.	2004.03.09.	1928.05.17.	1997.01.10.	1997.02.24.	46
얼음 Ice Frozen	백령도 Baengnyeongdo	11.20.	2009.11.02.	2005.12.02.	03.19.	2019.02.19.	2006.03.31.	2004.12.19.	2005.03.14.	86
	서울 Seoul	11.03.	1955.10.08.	2011.11.20.	03.30.	2008.03.08.	2015.04.24.	1967.11.30.	1968.03.19.	111
	인천 Incheon	11.09.	1956.10.20.	1971.11.28.	03.26.	2021.03.08.	1923.04.21.	1956.11.14.	1957.04.04.	142
	울릉도 Ulleungdo	11.30.	1974.11.01.	2004.12.22.	03.23.	2019.02.17.	2010.04.14.	1944.12.08.	1945.02.21.	76
	수원 Suwon	11.01.	1984.10.05.	2007.11.16.	04.02.	2014.03.15.	1983.04.30.	1967.11.30.	1968.03.19.	111
	청주 Cheongju	11.02.	1969.10.11.	1975.11.19.	04.03.	2021.03.10.	1985.04.28.	1967.11.30.	1968.03.19.	111
	대전 Daejeon	11.03.	1971.10.12.	2018.11.20.	04.02.	2021.03.10.	1985.04.28.	2010.12.03.	2011.02.26.	86
	안동 Andong	10.29.	1997.10.13.	1975.11.20.	04.09.	2014.03.24.	1990.04.27.	1996.11.13.	1997.02.24.	104
	포항 Pohang	11.19.	1944.10.13.	2018.12.07.	03.22.	2018.03.02.	2000.04.11.	1983.12.04.	1984.02.22.	81
	울산 Ulsan	11.17.	1937.10.18.	2004.12.06.	03.22.	2006.03.04.	1941.04.23.	1980.12.03.	1981.02.12.	72
	창원 Changwon	11.24.	1987.11.06.	2004.12.06.	03.16.	2008.02.29.	1996.04.03.	2010.12.24.	2011.02.01.	40
	광주 Gwangju	11.10.	1956.10.12.	2015.11.26.	03.31.	2021.03.03.	1955.04.26.	1944.12.06.	1945.02.28.	85
	부산 Busan	11.24.	1982.10.25.	2015.12.16.	03.18.	1930.02.17.	2018.04.12.	1980.12.12.	1981.02.11.	62
	목포 Mokpo	11.26.	2010.10.27.	1977.12.19.	03.20.	2018.03.02.	1987.04.14.	1944.12.13.	1945.02.27.	77
	여수 Yeosu	11.28.	1997.10.31.	2004.12.21.	03.18.	2019.02.18.	2010.04.14.	1983.12.14.	1984.02.11.	60
	흑산도 Heuksando	12.21.	1997.12.02.	2020.02.05.	02.28.	2002.01.23.	1999.03.22.	2011.01.09.	2011.01.21.	13
	제주 Jeju	12.30.	1931.11.19.	2019.02.08.	02.26.	2009.01.28.	1963.04.10.	1984.01.15.	1984.02.10.	27
	서귀포 Seogwipo	12.24.	1979.11.19.	2020.02.17.	03.02.	2009.01.27.	1996.04.03.	1980.01.30.	1980.02.17.	19
	대구 Daegu	11.10.	1937.10.17.	1994.11.27.	03.25.	1992.03.08.	1947.04.22.	1983.11.25.	1984.02.22.	90
	전주 Jeonju	11.08.	1944.10.14.	2015.11.26.	04.03.	2021.04.15.	1947.04.22.	1944.12.06.	1945.02.28.	85

## 한국기후표

2021년 12월 인쇄

2022년 1월 발행

발행처 기상청

편집부서 기상서비스진흥국 국가기후데이터센터

홈페이지 <http://data.kma.go.kr>

ISSN 2799-757X



발간등록번호  
11-1360000-000077-14

