

ИНСТИТУТ ИСТОРИИ ИМ. Ш. МАРДЖАНИ  
АКАДЕМИИ НАУК РЕСПУБЛИКИ ТАТАРСТАН

---

**ТАТАРЫ УФИМСКОГО УЕЗДА  
(МАТЕРИАЛЫ ПЕРЕПИСЕЙ НАСЕЛЕНИЯ  
1722–1782 ГГ.)**

**СПРАВОЧНОЕ ИЗДАНИЕ**

КАЗАНЬ – 2021

УДК 94(470.4+470.5)

ББК 63.3(235.5)

Т 23

*Утверждено к печати Ученым советом  
Института истории им. Ш. Марджани АН РТ*

**Научный редактор**

доктор исторических наук, академик АН РТ *Р.Р. Салихов*

**Ответственный редактор**

доктор исторических наук *Р.Р. Исхаков*

**Авторский коллектив:**

*А.А. Аблязов, Р.Р. Аминов, О.О. Владимиров, Р.Р. Исхаков,  
А.И. Ногманов, И.Н. Хусаинов, Н.Н. Хусаинов, Э.И. Шарафиев*

**Т 23 Татары Уфимского уезда (материалы переписей населения 1722–1782 гг.): справочное издание. 2 изд., испр. и доп. / Отв. ред. Р.Р. Исхаков. – Казань: Институт истории им. Ш. Марджани АН РТ, 2021. – 240 с.; 16 с. ил.**

ISBN 978-5-94981-355-3

В справочном издании представлены материалы I–IV государственных ревизий (переписей) населения 1722–1782 гг. Уфимского уезда. Этот комплекс исторических источников раскрывает динамику численности татарского сельского населения Восточного Закамья и Приуралья, поселенческую структуру, социальный (сословный) и профессиональный состав татар этого региона в XVIII в. Предназначено историкам, краеведам, всем интересующимся историей татарских селений Республик Татарстан и Башкортостан, а также сопредельных районов, историей татарского народа.

ISBN 978-5-94981-355-3

УДК 94(470.4+470.5)  
ББК 63.3(235.5)

© Институт истории им. Ш. Марджани АН РТ, 2021

# СОДЕРЖАНИЕ



Предисловие .....	4
Введение .....	6
<b>Глава I.</b> Первая ревизия (1722–1723 гг.) .....	19
<b>Глава II.</b> Вторая ревизия (1747 г.) .....	41
<b>Глава III.</b> Третья ревизия (1762–1763 гг.) .....	61
<b>Глава IV.</b> Четвертая ревизия (1782 г.) .....	102
Приложения .....	162
Список источников и литературы .....	189
Список сокращений .....	192
Указатель современных населенных пунктов, зафиксированных в материалах I–IV ревизий .....	193
Указатель исчезнувших населенных пунктов, упоминаемых в материалах I–IV ревизий (по Республике Татарстан) .....	224

## ПРЕДИСЛОВИЕ



Восточное Закамье и Приуралье исторически являются регионами, где на протяжении столетий жили татары. Эта историко-культурная область, входившая в XVIII веке в состав Уфимского уезда и Уфимской провинции Казанской губернии, Оренбургской губернии и Уфимского наместничества, была одним из ключевых центров формирования татарской нации. В этот период здесь сложились развитая татарская буржуазия, высокая книжная культура, система конфессионального образования и просветительства. Татары региона всегда принимали активное участие в социально-экономической и общественно-политической жизни государства.

В связи с этим изучение истории Восточного Закамья и Приуралья, особенно сельского населения этого края, представляется важным направлением в работе ученых, занимающихся осмыслением прошлого татарского народа. Особая актуальность истории татарской деревни обусловлена тем, что вплоть до начала советской индустриализации именно в сельской местности проживала основная масса татар, в деревне складывались основы татарского характера, менталитета и традиционной национальной культуры. Несмотря на важное значение этой проблемы, история татарских селений Приуралья долгие годы была обделена вниманием историков-татароведов. Одной из причин этого было отсутствие доступной для широкого круга исследователей, введенной в научный оборот источниковой базы.

Данный справочник ориентирован на восполнение указанной историографической лакуны. В издании представлен уникальный комплекс материалов фискального учета татарского податного населения Уфимского уезда (Уфимской провинции) в XVIII в. – данные первых четырех государственных ревизий (переписей) (1722–1782 гг.). Документы показывают динамику численности жителей, этнический, сословный (социальный) и конфессиональный состав.

Архивные источники свидетельствуют о том, что в начале XVIII в. в Восточном Закамье и Приуралье существовала развитая сеть татарских населенных пунктов, в которых жили ясачные и служилые татары, служилые мещеряки (татары-мишари), тептяри-татары, старокрещенные и новокрещенные татары (татары-кряшены). Это является веским, неоспоримым аргументом того, что многие аулы Восточного Татарстана, Республики Башкортостан и Оренбургской области были основаны татарами.

Весьма важны эти данные и в плане определения «сословной природы» трансформации татарского сельского населения рассматриваемого региона в XVIII–XIX вв., характеризовавшегося приписыванием татар в сословие «башкирцев» (башкир, новобашкир).

Таким образом, можно констатировать, что массовая «башкиризация» татарских селений Оренбургской и Уфимской губерний, зафиксированная в государственных статистических материалах конца XVIII – XIX вв., явилась результатом не этнокультурного доминирования башкир, а следствием перехода части жителей этих селений, из числа этнических татар, в башкирское военное сословие.

Надеемся, что это справочное издание станет настольной книгой для краеведов и всех тех, кто интересуется историей своей «малой родины», будет способствовать восстановлению объективной картины возникновения и развития татарских населенных пунктов Восточного Закамья и Приуралья.

*Р.Р. Салихов,*  
директор Института истории им. Ш. Марджани АН РТ,  
доктор исторических наук, академик АН РТ

## ВВЕДЕНИЕ



Население Приуралья исторически отличалось сложным этническим и социальным составом. Войдя в состав Российского государства в 1550-е гг. эти земли еще два столетия имели статус приграничной территории, с особым порядком управления и налогообложения. До середины XIX в. сюда стекались переселенцы из Среднего Поволжья и других западных регионов, привлекаемые свободными землями, меньшим контролем со стороны царской администрации, послаблениями в выполнении определенных государственных повинностей. Тесные контакты мигрантов с местным тюркоязычным населением, налаживание хозяйственных и семейных связей, способствовали сословной и этнической инфильтрации, формированию социальных групп, характерных лишь для Приуралья.

Система управления краем также имела особенности, проявившиеся в сохранении элементов территориального устройства, идущих от Казанского ханства. Сфера его влияния распространялась до Уральских гор, и как дань исторической традиции эти территории до 1780-х гг. относились к Казанской дороге<sup>1</sup> Уфимского уезда. Сам уезд до начала XVIII в. подчинялся Приказу Казанского дворца, пока по указу Петра I от 22 декабря 1708 г. «Об учреждении Губерний и о росписании к ним городов»<sup>2</sup> Уфа в числе 36 других российских городов была включена в Казанскую губернию.

Именным указом от 29 мая 1719 г. «Об устройстве губерний и об определении в оныя правителей»<sup>3</sup> в составе Казанской губернии была образована отдельная Уфимская провинция. Указом Петра II от 16 июля 1728 г. «Об отделении Уфимской провинции от Казанской губернии, о состоянии оной в особенном ведомстве Сената...»<sup>4</sup> она была подчинена напрямую Сенату. 15 марта 1744 г. императрица Елизавета Петровна издала указ «Об учреждении Оренбургской губернии и о подчинении под ея ведомство Уфимской провинции и всех тех местях строящихся крепостей»<sup>5</sup>. В состав новой губернии были включены крепости, расположенные вдоль укрепленной Оренбургской линии, с состоящими при них «регулярными и нерегулярными войсками», Исетская провинция «с зауральскими башкирцами», а также Уфимская провинция<sup>6</sup>.

---

<sup>1</sup> Даруга (дарога, дорога) (от монгольского дару – стоять, возвышаться над кем-либо, чем-либо) – административно-территориальная единица в Золотой Орде и Казанском ханстве в XIII–XVI вв., в Казанском и Уфимском уездах в XVI–XVIII вв.

<sup>2</sup> ПСЗ-1. СПб., 1830. Т.4. №2218.

<sup>3</sup> ПСЗ-1. Т.5. №3380.

<sup>4</sup> ПСЗ-1. Т.8. №5316.

<sup>5</sup> ПСЗ-1. Т.12. №8901.

<sup>6</sup> Там же.

Указ императрицы Екатерины II 23 декабря 1781 г., провозгласивший о создании Уфимского наместничества<sup>7</sup>, упразднил прежнее административное устройство Уфимской провинции, в основе которого лежало деление на 4 дороги<sup>8</sup>. Вновь созданное Уфимское наместничество разделялось на 2 области и 12 уездов. В Уфимскую область вошли «Уфимский, Белебеевский, Бирский, Бугульминский, Бугурусланский, Мензелинский, Стерлитамацкий, да Челябинский» уезды. К Оренбургской области были отнесены «Оренбургский, Бузулуцкий, Верхнеуральский и Сергиевский» уезды<sup>9</sup>. При этом статус уездных городов получили «село крещеных чувашей Белебей, Бугульминская слобода, Бугурусланская слобода, Бузулуцкая крепость, Верхнеуральская крепость и Стерлитамацкая пристань»<sup>10</sup>.

В составе татарского сельского населения Уфимского уезда, выделялось несколько сословных групп<sup>11</sup>. В начале XVIII в. наиболее многочисленной сословной корпорацией татар, на основе которой формировались другие социальные страты татарского общества региона, были *ясачные (ясашные) татары*. До начала XVIII в. они относились к категории тяглых людей, плативших «ясак»<sup>12</sup> государству.

<sup>7</sup> ПСЗ-1. Т.21. №15307.

<sup>8</sup> Помимо Казанской дороги в составе Уфимского уезда, а затем провинции, существовали Ногайская, Осинская и Сибирская дороги.

<sup>9</sup> ПСЗ-1. Т.21. №15307.

<sup>10</sup> Ден В.Э. Население России по пятой ревизии. М., 1902. Т.1. С. 306.

<sup>11</sup> *Сословия* – социальные группы, обладавшие определенными правами и обязанностями, которые были закреплены в обычае или законе. До XVIII столетия сословия в России не имели четких признаков, отличаясь друг от друга не столько правами, сколько обязанностями по отношению к государству. Одни – служилые люди – служили ему лично, получая взамен определенные привилегии. Другие – тяглые люди – платили налоги и несли повинности. Третьи – нетяглые люди – не несли ни государевой службы, ни государственного тягла. В эту группу входили вольные или гулящие люди, бывшие лично свободными, а также холопы, находившиеся в личной зависимости. В XVI–XVII вв. были возможны переходы из одной сословной группы в другую, равно как и переходы между разрядами внутри самих социальных групп. Практика межсословных переходов была широко распространена в Приуралье, население которого отличалось особым этническим и социальным многообразием. Руководствуясь фискальными, военно-полицейскими и политическими интересами, государство нередко санкционировало переходы служилого и тяглого населения из одной сословной группы в другую. В частности, после проведения 1-й ревизии на территории Уфимского уезда началась активная инфильтрация ясачных татар в ряды тептярей, служилых татар и «башкирцев». Главным мотивом межсословных переходов являлось стремление человека повысить свой социальный статус, получить материальные выгоды в виде льготного налогообложения, освобождения от государственных повинностей, права на большие по размеру земельные наделы и т.д. Смена сословной принадлежности оставалась обычным явлением для Приуралья в течение всего XVIII столетия. Этим оно отличалось от других регионов России, где социальная мобильность нерусского населения была ограничена уже при Петре I.

<sup>12</sup> *Ясак* – натуральная подать, которой облагались нерусские народы Поволжья, Приуралья и Сибири в XVI–XVIII вв. Размеры и формы ясака фиксировались в специальных «ясашных книгах»; он вносился пушниной, медом, хлебом, скотом и т.д. Ясак мог быть окладным (собирался с каждого ясачного плательщика по определенному окладу – единицы обложения) и неокладным (без определенного размера). В Поволжье и Приуралье получил распространение окладной ясак. Первоначально ясак собирался отдельно с каждого племени, рода

В 1720-е гг. они были включены в разряд государственных крестьян, с заменой ясака подушной податью. По правовому статусу они мало отличались от других групп государственных крестьян, однако до 1830-х гг. обособлялись от них в связи с вероисповеданием и этническим происхождением. Ясачные татары Уфимского уезда, наряду с ясачными черемисами, вотяками и чувашами, платили бобыльский и тептярский ясак. Ясачные люди платили тептярского ясака «с 1 двора 13 алтын<sup>13</sup> 2 деньги<sup>14</sup>, подымных по осми денег, ямских и полоняннических по 10 деньги повсягодно», а «ясака бобыльского платят в год с одного двора 26 алтын 4 деньги»<sup>15</sup>.

Другое крупное сословное сообщество татар, представленное в рассматриваемом регионе – *служилые татары*, первоначально состояло из представителей татарской феодальной знати, перешедших на русскую службу из Золотой Орды и татарских ханств. После завоевания Казанского ханства (1552г.) пополнялось за счет ясачных татар, вследствие превращения их собственных наделов в поместья.

Вплоть до начала XVIII в. служилые татары несли иррегулярную военную службу, служили в качестве толмачей (переводчиков), писцов, послов в бюрократических органах Российского государства. За свою службу они получали земельное, денежное и хлебное жалованье. В ходе реформ Петра I потеряли привилегии, были включены в разряд государственных крестьян, исполняли лашманскую и другие повинности. Несмотря на это, в материалах государственной статистики XVIII – начала XIX в. фиксировались как отдельная группа населения.

Появление *служилых мещеряков* (татар-мишарей) в Уфимском уезде связывается с необходимостью защиты рубежей Российского государства от киргизкайсаков (казахов), калмыков и других кочевников. Учитывая прошлый их опыт на службе и охране приграничных территорий, трудностей с адаптацией на новом месте проживания у мещеряков не возникло. Мещеряки начинают фиксироваться на данной территории уже в конце XVI в., их миграция в Приуралье продолжалась до середины XVIII в.

По грамоте Великого Государя Михаила Федоровича от 1619 г. в деревни: Кулбарисово (Сабаево), Янагушево, Сюнеево, Иванаево (Терешкино), Байбаково, Кемеево, Бабаево, Мрясимово, Умкеево (Турнино), Урюш, Деушнво, Утешево, Акбердино, Бешелап, Арбаш (Бигильдино), Урекеево, Сенково, Иштыбаево, Акбердино (Кундешли), Янбаево (Ибраево), Уразаево Кощи, Тимкино, Богданово Кощи, Карыш, Иштиряк, Деревни на озере Елюзе, Кизгинбаш, Кулаево, Ахтемирово и Шуняково Осинской дороги Уфимского уезда были «верстаны на Уфе в службу» служилые мещеряки и татары из Симбирского, Свияжского, Алатырского

---

или общины, позднее – с административно-территориальной единицы (сотня, волость, стан, уезд и т.д.). У уфимских татар и башкир ясак был поземельным сбором, у сибирских татар – в основном поголовным (в виде шкурок пушных зверей и т.д.). С 1720-х гг. ясак в местах проживания нерусских народов стал заменяться денежным сбором – подушной податью, однако сам термин применялся до начала XIX в.

<sup>13</sup> Деньга – мелкая монета, равная 0,5 копейки.

<sup>14</sup> Алтын – 6 денег, или 3 копейки.

<sup>15</sup> РГАДА. Ф. 350. Оп. 2. Д. 3790. Л. 351 об., 353 об.



и Темниковского уездов. В 1720 г. их потомки были переписаны вахмистром Рязанского полка Петром Сорновым, капитаном Белавиным и подпрапорщиком Уфимского гарнизона Иван Новокрещеновым. Они проживали в 73-х дворах. Также в сотне Муртазы Кайбышева Осинской дороги оказалось 101 двор служилых мещеряков, определенных на службу по челобитным, 67 дворов десятников, 78 дворов верстанных, 56 дворов не верстанных, 111 человек находились в отлучке<sup>16</sup>.

Согласно грамоте 1688 г., «мещеряки должны были служить по г. Уфе вместе с Уфимскими дворянами и иноземцами, причем они были свободны от каких-либо платежей в пользу казны... Служилые мещеряки участвовали в экспедиции Кирилова (в числе 600 чел.), а затем и в усмирении башкирского бунта... Свобода от ясака продолжалась до 1747 г., когда они были обложены им в размере 25 к. со двора (общая сумма ясака с мещеряков составила 463 р. 75 к., что соответствует 1855 дворам); этот ясак... просуществовал только до 1754 г.»<sup>17</sup>.

С образованием кантонной системы управления (1798 г.) мишари были переведены в военно-служилое сословие – на них была возложена повинность в виде несения пограничной службы на восточных окраинах Российской империи. Мещерякское население было разбито на 5 кантонов. Указом от 14 мая 1863 г. мещеряки, как и башкиры с тептярями и бобылями, были переведены в гражданское ведомство. Татаро-мишарские корни имели писатель Галимджан Гирфанович Ибрагимов (1887–1938), политический деятель Мирсаид Хайдаргалиевич Султан-Галиев (1892–1940), генерал-майор Минигали Миназович Шаймуратов (1899–1943) и др.

*Тептяри и бобыли*, как особые этносословные группы в составе нерусского населения Приуралья начинают фиксироваться в исторических источниках первой трети XVII в. Важную роль в закреплении тептярского сословного статуса сыграл указ Сената от 18 марта 1731 г. «О распределении иноверцев, поселившихся в Уфимской провинции». В нем, в частности отмечалось «о которых иноверцах Уфимскаго уезда Башкирцы объявляют, что они сходцы из других уездов, а кто откуда сошел, доказательств не показывают, а те иноверцы допросами показывают, что деды и отцы их и сами они родиною Уфимскаго уезда ясачные Татары и по справке в ясачных книгах написаны и ясак платят в Уфу. Таким жить в тех местах кто ныне живет по-прежнему. А которых иноверцов дедов и отцов в ясачных окладных книгах не написано и ясак на Уфе не платят: таких о высылке на прежняя жилища чинить по прежним указам... непременно»<sup>18</sup>. Согласно этому документу предки татар-тептярей проживали в Уфимском уезде со времен Великих Князей Михаила Феодоровича и Алексея Михайловича Романовых, то есть с 1630-х гг., были учтены в окладных книгах задолго до первой ревизии 1722 г. и платили ясак в Уфе. Основная часть тептярей формировалась из числа татар и представителей других нерусских народов, бежавших из Закамья от принудительной христианизации, усиления контроля и фискального гнета государства. В 1734 г. была

<sup>16</sup> РГАДА. Ф. 248. Оп. 3. Кн. 115. Л. 434–615 об.

<sup>17</sup> Ден В.Э. Население России по пятой ревизии. М., 1902. Т.2. Ч.2. С. 272–274.

<sup>18</sup> ПСЗ-1. Т.8. №5719.

проведена локальная перепись тептярей и бобылей. Тептяро-бобыльские отряды использовались Оренбургской экспедицией в походах, и при восстановлении Табынска и закладке Оренбурга, а также при переносе Оренбурга на новое место. Кроме того, они участвовали и в других строительных работах – при постройке Стерлитамакской пристани и т.д. Регулярное использование их для перевоза от Илецкой защиты соли началось с 1766 г., когда к этой работе специально было приписано 1200 человек. До 1747 г. тептяри и бобыли платили тептярский и бобыльский ясак различного размера. И тептярский и бобыльский ясак являлся окладным. Размер ясака был очень разнообразен как для тептярей, так и для бобылей: 5 алтын по 2 руб., с двора. Разница между тептярским и бобыльским ясаком заключалась как в сумме оклада, так и в том, что бобыли платили, кроме того, подъемные, ямские и полоняничьи деньги, тептяри же платили только подъемные<sup>19</sup>. С 1730-х гг. основной административно-территориальной единицей тептярей и бобылей становятся команды, управлявшиеся старшинами. С 1790 по 1865 г.<sup>20</sup> они состояли в военно-служилом сословии. Из ясачных татар, записанных в тептяри, были предки писателя Маджита (Габдулмаджита) Нурганиевича Гафури (Гафурова) (1880–1934), политических деятелей: Ахмед-Заки Валиди (Валидова) (1890–1970), Муллаяна Давлетшиновича Халикова (1894–1937) и др.

Формирование поселенческой сети новой сословной группы татар под названием *чемоданные татары* берет свое начало с 1740-х гг. Чемоданные татары проживали на территории современной Оренбургской области и Республики Татарстан на Новомосковской дороге. На жителей данных деревень была возложена повинность по перевозке почты. Свое название получили от кустарных кожаных сумок, в которых возили почту. Законодательное закрепление привелегий предоставлявшихся чемоданным татарам за несение ямской службы нашло отражение в Сенатском указе от 6 июня 1757 г. «Об освобождении переселенным из Уфимского уезда иноверцов от поставки рекрут, по случаю отправляемой ими почтовой гоньбы безденежно...». «В той дороге и в Надыровской волости, отмечалось в этом законодательном акте, под ведомством Бугульминской земский конторы, положенных в полный подушный оклад... 2001 душа находятся, и оные де иноверцы содержанием той почты, которая, кроме курьеров, эстафетов и чрезвычайных посылок, каждую неделю одна из Казани, а другая из Оренбурга на их лошадях отправлема бывает и находящиеся ж по почтовым дорогам ямщики не только от рекрутских наборов, но и от всяких государственных податей освобождаются»<sup>21</sup>. Чемоданные татары существовали обособленной сословной группой до выхода указа от 8 февраля 1829 г., когда они были переведены в статус государственных крестьян.

*Новокрещенные татары (новокрещены)* появились в Приуралье вследствие государственной колонизации (переселения и раздачи свободных земель), а также естественной миграции крещеных татар из Закамья. Со второй трети XVIII в.

<sup>19</sup> Материалы по истории Башкирской АССР. Т.V. Л., 1960. С. 685.

<sup>20</sup> Согласно указу от 22 февраля 1855 г. тептярские команды были включены в состав Башкиро-Мещерякского войска.

<sup>21</sup> ПСЗ-1.Т.11. №10735.

определенное влияние на динамику численности крещеных татар в Приуралье начинают оказывать миссионерская деятельность православной церкви и государственные мероприятия по религиозной унификации иноверческого населения, в том числе за счет предоставления льгот за принятие крещения.

В XVI–XVII вв. новокрещенами называли всех татар и представителей других нерусских народов, принявших православие. После первой ревизии крестившихся татар стали подразделять на *старокрещеных* (принявших православие до первой ревизии) и *новокрещеных* (крестившихся после нее). Юридическое оформление этого деления произошло во второй трети XVIII в., в период функционирования «Канторы новокрещенских дел» (Новокрещенской канторы).

Наиболее малочисленным сословием татар Уфимского уезда были *тарханы*. Тарханство давалось по наследству навечно детям и внукам или один единственный раз отдельному лицу из служилого сословия. Тарханы имели преимущества в сравнении с ясачными башкирами при пользовании земельными наделами и рыбной ловлей. Среди тарханов встречались калмыки, выходцы из сословий мишарей и служилых татар. К примеру, в тарханах состояли татары Казанского уезда Уразка Байбирин, Килей Монашев (д. Кугарчин), а также Надыр Уразметев и др.

Другой привилегированной сословной группой татар региона были *каргалинские торговые татары* (ясачные торговые татары), основавшие в 1745 г. Сеитову слободу под г. Оренбургом. Население слободы освобождалось от рекрутских наборов, от гражданской службы, от воинского постоя. Все эти льготы и привилегии были предоставлены им указом Елизаветы I от 8 августа 1745 г. К концу XVIII в. население Сеитовской слободы состояло из татарских купцов, мещан, а также крестьян. Последние из-за многочисленных недоимок указом от 16 декабря 1787 г. были причислены в Уфимское иррегулярное войско, а в 1798 г. – в Оренбургское казачье войско.

С образованием в 1748 г. Оренбургского казачьего войска в составе татар Приуралья формируется военно-служилая корпорация *татар-казаков*. В нее вошли различные этноконфессиональные, а также сословные и территориальные группы, в том числе нетатарского происхождения (ногайцы, тептяри, нагайбаки (старокрещеные татары-казаки), ясачные татары, служилые татары, мещеряки, крестьяне, новокрещеные киргиз-кайсаки (казахи)), которые в различные периоды (преимущественно с 1748 г. вплоть до конца XVIII в.) были включены в состав войска и в результате сложных процессов этноконфессионального взаимодействия стали идентифицировать себя как татары-мусульмане и нагайбаки.

Особую роль в сословной структуре татарского общества Восточного Закамья и Приуралья играли «*башкирцы*». Главной привилегией «башкирцев» было наличие вотчинных прав. Благодаря преференциям, предоставленным им государством, переход в башкирское сословие рассматривался представителями других групп нерусского населения как способ повышения социально-правового статуса и улучшения материального положения. Это вызвало массовую запись в «башкирцы» ясачных татар, тептярей и бобылей, а также служилых татар, проживавших на территории Уфимского уезда.

С 1744 г. на «башкирцев» была возложена обязанность по несению линейной службы на Оренбургской пограничной линии. Они были обязаны ежегодно направлять на линию 1500 чел. для несения службы на границе<sup>22</sup>. В 1748 г. было официально образовано Оренбургское казачье войско, население которого несло аналогичную повинность. До конца XVIII в. башкирцы и мещеряки не были вовлечены в четкую военную организационную систему. Данная ситуация сохранялась вплоть до выхода указа от 10 апреля 1798 г., когда было объявлено об учреждении новой военизированной системы управления в Оренбургском крае, состоящей из 11 башкирских, 5 мещеряцких кантонов, Оренбургское казачье войско делилось на 5 кантонов<sup>23</sup>, Уральское казачье войско – на 2 кантона<sup>24</sup>.

Этот указ стал определяющим в дальнейшей судьбе мусульманского населения Южного Урала. По аналогии с Оренбургским казачьим войском, население, которого по данным VII (1816 г.) и VIII (1834 г.) ревизий, записывалось как «казаки», – население, включенное в башкирские кантоны, фиксировалось в ревизиях как «башкирцы».

Введенная кантонная военно-административная система вынуждала власти проводить различного рода административные реформы. Так, для должного комплектования 9-го башкирского кантона (Оренбургский уезд), с целью участия его населения наравне с другими «башкирскими» полками в Отечественной войне 1812 г. и Заграничных походах русской армии 1813–1815 гг., в 9-й башкирский кантон, с оставлением на старом месте жительства, были переведены татары-казаки Оренбургского казачьего войска 4-го кантона, а именно большая часть татар Каргалинской станицы и поселений, числящихся в ее составе – деревень Ибраево, Арасланово, Яширганово, Айдаралино, Балыклы, Атясево, Зяково, Стерлибашево, Никольской, Чесноковской, Гирьяльской, и Рычковской станиц, деревень Верхние и Нижние Чебенки, Новочеркасская, Орской крепости, ногайцев Воздвиженской крепости, Желтого и Никитинского редутов, Кондуrowsкой слободы. Таким образом, татары-казаки превратились в «башкирцев»<sup>25</sup>. Примечательно, что представители татарского рода Кайсаровых (Сеитов посад) продолжали учитываться башкирами даже после того, как кантонная система управления окончательно была упразднена в 1865 г. По данным переписи 1920 г., в графе «национальность» потомков Кайсаровых по-прежнему ошибочно указывалась принадлежность к башкирам, а не к

<sup>22</sup> Картунов А.И., Рахимов Р.Н. Аннотированная хроника военной службы народов Урала в XVI–XIX вв. Уфа, 2009. С. 4, 5.

<sup>23</sup> ПСЗ-1. Т.25. №18477.

<sup>24</sup> Шаяхметов Ф.Ф. Мишари и мишарские полки в Отечественной войне 1812 г. и Заграничном походе русской армии 1813–1814 гг. // Вклад Башкирии в победу России в Отечественной войне 1812 года: сб. докладов и материалов Междунар. науч.-практ. конф. Уфа, 8–10 июня 2012 г. / Гл. ред. проф. А.Н. Мустафин. Уфа, 2012. С. 279.

<sup>25</sup> Государственный архив Оренбургской области. Ф. 98. Оп. 2. Д. 25. Л. 105–144, 167 а–232, 334 об.–365; НА РБ. Ф. И-138. Оп. 2. Д. 161. Л. 121 об.–296, 300 об.–312.

татарам<sup>26</sup>. Аналогичные примеры можно привести и по селениям багаряцких и ичкинских татар, деревням Восточного Татарстана и т.д.<sup>27</sup>

Необходимо отметить, что приписка татар в башкирское сословие берет начало еще со времен царя Алексея Михайловича. Так, по грамоте 1658 г., казанского татарина из д. Балтасево Зюрейской дороги Ырыса Шаехдербешева (основатель д. Бавлы, совр. г. Бавлы Республики РТ) за верную службу царю, причислили в башкирское сословие и выдали тарханство<sup>28</sup>. В башкирское сословие записывали не только татар, но и представителей других этносов. Так, в д. Верхние Чебеньки отмечается 3 семьи (3 души м.п. киргиз-кайсаков (казахов) и 1 семья бухарцев (3 души м.п. и 3 души ж.п.), в 1813 г. причисленные в «башкирцы»<sup>29</sup>. В Кондуровской слободе также были «башкирцы» из казахов (17 душ м.п. и 12 душ ж.п.)<sup>30</sup>. В д. Катаево (совр. Бакалинский район РБ в VII ревизию (1816 г.) в «башкирцы» были записаны киргиз Исянгильды Мингалиев и турок Акмирза Даутов<sup>31</sup>.

Т.Т. Каримов на основе анализа материалов V ревизии (1795 г.) выявил многочисленные случаи перехода тептярей в башкирское сословие. В частности, исследователь приводит в качестве примера 43 души м.п. и 44 души ж.п. из д. Токтагулово Туймазинского района РБ, о которых в документе, датированном 1795 г., написано, что «онье выбыли по указу казенной палаты в башкирской род», с тех пор они начинают фиксироваться в переписях и делопроизводственной документации в качестве «башкир»<sup>32</sup>. Такие примеры отмечаются на протяжении всего XIX в.

Так, в 1809 г. тептяр Абдрахман Аитметев (д. Абдулкаримово) изъявил желание перейти в «башкирское звание»<sup>33</sup>. Позднее, в 1831 г., тептяр Муталапов из д. Юламаново просил о переводе 14 душ в «башкирское звание»<sup>34</sup>. В редких случаях, наблюдались так называемые сложные переходы. В частности, ясачный татарин из д. Стерлибашево (Стерлитамакский уезд) Шагиахмет Туйгунов в 1833 г. ходатайствовал у властей об исключении его из податного сословия и причисления в башкирское сословие<sup>35</sup>. Интересны случаи перехода в статус башкир-вотчинников –

<sup>26</sup> Документы и материалы по истории Башкирского народа (1836–1842). Формулярные списки о службе чиновников Башкирско-Мещерякского войска за 1836–1842 годы: в 2 кн. Книга 1. Башкирские кантоны. Уфа, 2012. С. 616, 618; НА РБ. Ф. И-138. Оп. 2. Д. 707 а. Л. 2 об.–3; НА РБ. Ф. Р-472. Оп. 1. Д. 798. Л. 43, 47, 51, 680; НА РБ. Ф. Р-472. Оп.1. Д. 799. Л. 43, 650.

<sup>27</sup> Документы и материалы по истории Башкирского народа (1836–1842). Формулярные списки о службе чиновников Башкирско-Мещерякского войска за 1836–1842 годы: в 2 кн. Книга 1. Башкирские кантоны. Уфа, 2012. С. 20–869.

<sup>28</sup> Каримов Т.Т. Баулы авылы тарихыннан. Из истории Бавлов // Баллы елга буенда. На медовой реке: очерки (на татарском и русском языках). Казань: Татар. газетно-журнальное изд-во, 1996. С. 21.

<sup>29</sup> НА РБ. Ф. И-138. Оп. 2. Д. 145. Л. 181 об.–184.

<sup>30</sup> НА РБ. Ф. И-138. Оп. 2. Д. 161. Л. 149 об.–150 об.

<sup>31</sup> Кәримов Т.Т. Жиде бабанны бел, катыйлым: Башкортстанның Бакалы районы Катай авылы нәселләре тарихы. Казан: Яз, 2020. 334, 338 бб.

<sup>32</sup> Кәримов Т.Т. Уткәннәрен бел Катайның. Казан: Яз, 2018. 13 б.

<sup>33</sup> НА РБ. Ф. И-2. Оп. 1. Д. 326. Л. 1–2.

<sup>34</sup> НА РБ. Ф. И-2. Оп. 1. Д. 2921. Л. 1.

<sup>35</sup> НА РБ. Ф. И-2. Оп. 1. Д. 3348. Л. 1–3.

тептярей из черемис (марийцев). Речь идет о тептярях д. Токбердино (совр. Бакалинский район РБ), фигурировавших в документах XIX в. как башкиры-вотчинники<sup>36</sup>. Подобная сословная трансформация происходила в основном в одном направлении – татары, бухарцы, казахи, марийцы приписывались в «башкирцы». Обратные случаи имели единичный характер и были скорее исключением из правила. Так, в ходе изучения ревизских сказок «башкирцев» и тептярей за 1795–1850 гг. по Оренбургской губернии был выявлен единственный случай перехода двух «башкирцев» в тептярское сословие.

Какими мотивами руководствовались представители нерусских народов, подавая прошения о причислении в башкирское сословие? Дело в том, что приписка в башкиры даровала им желанный статус вотчинников, а также солидную прибавку к земельным наделам. Согласно законодательству того времени, башкирам-вотчинникам на одну душу м.п. выделялось 40 дес. земли. Заметим, что, к примеру, казакам Оренбургского казачьего войска нарезалось лишь 30 дес. земли; правда, у казаков, достигших определенных чинов, наделы были гораздо больше.

Среди населения башкирских кантонов в сословии «башкирцев» состояли и дворяне. В частности, представители известного рода мурз Сыртлановых, проживавших с XVIII в. в д. Шланлыкулево Белебеевского уезда (совр. Буздякский район РБ), в VII ревизии (1816 г.) были учтены как «башкирцы»<sup>37</sup>. Причисление татар в сословие «башкирцев» можно проследить и на примере представителей дворянского рода Тукаевых. Ясачный татарин Тукай Курманаев (происходил из д. Салауши (совр. Балтасинский район РТ)) в 1744–1745 гг. перешел на жительство – сначала в Сеитов посад (Татарская Каргала), а в конце XVIII в. его потомки (сын Биктемир и др.) обосновались в д. Стерлибашево, приобретя «башкирский статус»<sup>38</sup>.

31 октября 1855 г. был издан указ императора Александра II, объявленный Сенату военным министром, «О именовании впредь Башкиро-Мещеряцкого войска Башкирским войском», сыгравший важную роль в дальнейшем усложнении этносоциального ландшафта региона. В этом указе, кроме факта переименования Башкирского войска, законодательно внедрялась запись «башкирами» всего населения войска. При этом подчеркивалось, что «добашкирская» этносословная принадлежность лиц должна была указываться «только в случаях, где представится надобность, следовало выявлять и показывать происхождение людей, войско составляющих, а именно называть их Башкирами из Мещеряков, Тептярей или Бобылей»<sup>39</sup>. В соответствии с данным законодательным актом в материалах X ревизии (1858 г.) произошла унификация населения Башкирского войска в сословном отношении (переписывание в башкиры).

<sup>36</sup> НА РБ. Ф. И-2. Оп. 1. Д. 4185. Л. 83 об.; НА РБ. Ф. И-10. Оп. 1. Д. 2016. Л. 1–67.

<sup>37</sup> Габдуллин И.Р. От служилых татар к татарскому дворянству. М., 2006. С. 240; Кырымлы Хаджи Мехмед Сенаи. Книга походов. Симферополь, 1998. XV; НА РБ. Ф. И-138. Оп. 2. Д. 151. Л. 131–133.

<sup>38</sup> НА РБ. Ф. И-138. Оп. 2. Д. 309. Л. 397 об.–398; РГАДА. Ф. 350. Оп. 2. Д. 2450. Л. 24–82 об.; РГАДА. Ф. 350. Оп. 2. Д. 2452. Л. 135–136.

<sup>39</sup> ПСЗ-2. Т.30. №29769.

1860-е гг. отмечены изменением социально-правового положения населения Башкирского войска. Согласно закону от 14 мая 1863 г. (положению о башкирах), «инородцы», живущие в Оренбургской, Самарской, Пермской и Вятской губерниях, известные под именем башкир, мещеряков, тептярей и бобылей и имеющие общее наименование Башкирского войска, получили гражданское устройство и были уравниены в статусе с сельскими обывателями<sup>40</sup>. Спустя два года, 2 июля 1865 г., вчерашних башкир перевели из военного в гражданское ведомство, кантонная система управления, таким образом, в войске упраздняясь<sup>41</sup>. Тем не менее, вплоть до революционных событий 1917 г., а в ряде случаев и позже, в государственной статистике «записанных» в башкирское сословие татар продолжали фиксировать как башкир.

\* \* \*

В настоящем справочном издании представлены статистические данные I (1722–1723 гг.), II (1747 г.)<sup>42</sup>, III (1762–1763 гг.) и IV (1782 г.) ревизий (переписей) населения (татар) Уфимского уезда<sup>43</sup>. Базовым архивным фондом при публикации представленных материалов стал ф.350 (Ландрат-книги и ревизские сказки) РГАДА<sup>44</sup>. Именно в ф.350 РГАДА сосредоточены материалы I–III ревизий (1722–1763 гг.) по населенным пунктам Уфимского уезда, IV ревизия (1782 г.) публикуется по данным фонда 558 РГИА<sup>45</sup>.

В Уфимской провинции I ревизия (перепись) населения прошла в 1722–1723 гг. В РГАДА в ф.350 хранятся два дела – №178 и №3790, дублированных двумя бригадами переписчиков. Населенные пункты татар в публикуемых ревизиях были разделены по четырем дорогам – Осинская, Казанская, Ногайская, Сибирская.

По I ревизии зафиксированы три сословные группы татар: ясашные (ясачные) татары, служилые мещеряки и служилые татары<sup>46</sup>. Материалы II–IV ревизий показывают появление новых сословных групп татар, отсутствующих в первой ревизии – многие ясачные татары становятся тептярями. В III ревизии появляются служилые старокрещенные татары, мурзы<sup>47</sup>, в IV ревизии – ясашные мещеряки.

Отсутствие татар-казаков Оренбургского казачьего войска (нагайбаков), проживавших на территории современного Бакалинского района РБ, объясняется

<sup>40</sup> ПСЗ-2. Т.38. №39622.

<sup>41</sup> ПСЗ-2. Т.40. №42282.

<sup>42</sup> Данные по I и II ревизиям ранее были частично опубликованы: Уфа өязенең татар халкы буенча I һәм II (1717 һәм 1744 еллар) ревизия мәғлүматлары (кайбер башка материалларны өстәп) // Туган жир: Төбәк тарихы буенча журнал [Родной край: Краеведческий журнал]. 2020. №3–4. 295–320 бб.

<sup>43</sup> Несмотря на учреждение Уфимской провинции, в материалах I–III ревизий, по сложившейся традиции, территория пяти дорог (Осинская, Казанская, Ногайская, Сибирская, Новомосковская), в которых проживали татары, включалась в Уфимский уезд. Поэтому в данном издании используется именно это территориально-административное обозначение.

<sup>44</sup> 15 единиц хранения.

<sup>45</sup> 1 единица хранения.

<sup>46</sup> В редких случаях представлена категория ясачных новокрещен.

<sup>47</sup> В дальнейшем упоминаются вместе со служилыми татарами.

тем, что оренбургские казаки не учитывались в переписях Российской империи, за исключением VII (1816 г.) и VIII ревизий (1834 г.). Статистические сведения по оренбургским казакам XVIII в. сохранились в фондах Российского государственного военно-исторического архива. Другие этносословные группы крещеных татар (из ясачных татар, тептяри и др.) в поселениях нагайбаков появляются только с 1780-х гг. По этой причине, данные по ним не приведены в настоящем справочном издании.

По материалам I ревизии в Осинской дороге насчитывалось 96 татарских поселений<sup>48</sup>; по Казанской дороге отмечено 86 татарских селений<sup>49</sup>; по Ногайской дороге зафиксировано 32 населенных пункта<sup>50</sup>; по Сибирской дороге записано 65 татарских поселений<sup>51</sup>. В целом, в количественном отношении ясачные татары преобладали над представителями служилых групп.

Материалы II ревизии извлечены из дел №2450, 3791, 3792 (ч.1 и 2), 3793 фонда 350 РГАДА. Часть листов в переписных книгах не сохранились (уничтожены грибок), однако имеющиеся сведения представляют большую историческую ценность, так как дают объективную картину о расселении татар в Восточном Закамье и Приуралье во второй четверти XVIII столетия.

В данных II ревизии фиксируется новая административно-территориальная единица Уфимского уезда – Новомосковская дорога, в которой между второй и третьей ревизиями образовалась разветвленная сеть татарских населенных пунктов<sup>52</sup>. Среди них отметим селения «чемоданных татар»: Илмухаметева (Бугульма), Димская, Смаилово, Кандыз тож, Шауты (Шалты), Тирус-Усманова, Якупово, Аширово, Кутлумбетово, Наурузово, Дюсметьево, Сарманаево, Мустафино, Юзеево, Бикулово. Население этих деревень записано как иноверцы-татары и ясачные татары. В общей сложности, в деревнях Новомосковской дороги учтено 3333 души м.п., из которых 331 чел. записаны как ясачные татары, а остальные 3002 чел. – как иноверцы-татары, в их числе 996 душ м.п. торговых татар Сеитовой слободы. Всего в Уфимском уезде, по данным II ревизии, проживали 15763 татарина

<sup>48</sup> В 46 из них проживали только ясачные татары, в 30 – служилые мещеряки, в 3 – служилые татары, в 1 – ясачные новокрещены, в оставшихся 16 – служилые мещеряки и ясачные татары (12), служилые татары и ясачные татары (2), служилые мещеряки и служилые татары (1), и наконец, в д. Утяганова что на речке Азяк усматриваются ясачные татары, служилые татары и служилые мещеряки (1).

<sup>49</sup> В 58 из них проживали только ясачные татары, в 12 – служилые мещеряки, в 7 – служилые татары, в 1 – ясачные новокрещены, оставшиеся 8 селений были смешанными – служилые мещеряки и ясачные татары (5), служилые татары и ясачные татары (3).

<sup>50</sup> Из которых в 27 проживали только ясачные татары, в 2 – служилые татары, в 2 – служилые мещеряки, лишь 1 поселение (Курмантав, что на Белой реке) было смешанным в сословном отношении – ясачные татары и служилые мещеряки.

<sup>51</sup> Из которых в 35 проживали только служилые татары, в 25 – ясачные татары, в 1 – ясачные новокрещены, еще 4 поселения были смешанные, в них население записано служилыми татарами и ясачными татарами.

<sup>52</sup> По II ревизии по Новомосковской дороге насчитывалась 51 татарская деревня.



м.п. (6576 ясачных татар (41,7%), 4457 служилых мещеряков (28,3%), 1728 служилых татар (11%), 3002 иноверца-татарина (19%))<sup>53</sup>.

В фонде 350 РГАДА отложилось 8 дел, содержащих сведения о ясачных и служилых татарах, татарах-тептярях, новокрещенах из татар по данным III государственной ревизии. Согласно сводным данным переписчиков ясачные и служилые татары, тептяри, были учтены в 44-х командах и 873 населенных пунктах Ногайской, Новомосковской, Осинской, Казанской и Сибирской дорог Уфимского уезда. Также по данным III ревизии в татарских деревнях появляются «башкирцы» (д. Абдурахманово, Кармали, Таныпово). Можно предположить, что в данном случае под «башкирцами» скрываются татары, получившие статус вотчинников и записанные в башкирское сословие. В отличие от первых двух переписей в материалах III ревизии далеко не по всем татарским деревням отмечена сословная принадлежность местных жителей. По этой причине не представляется возможным привести точные сведения о соотношении сословий. В ряде случаев в сказках III ревизии не был указан этносословный статус жителей татарских деревень, состоявших в тептярских командах. Это явление можно объяснить «особым» состоянием местных жителей, связанным с их переходом из сословия ясачных татар в тептяри.

Несмотря на дублирование ревизских материалов в различных инстанциях, сказки IV ревизии по ряду территорий Среднего Поволжья и Приуралья не сохранились, в связи с этим введение в научный оборот любых ранее неопубликованных источников по исследуемому региону имеет большое научное значение. В фонде 558 РГИА хранится дело №293, в котором отложились окладные книги 9-ти округов Уфимского наместничества<sup>54</sup>. IV ревизия зафиксировала в Уфимском наместничестве<sup>55</sup> не менее 44357 татар м.п., из которых 28068<sup>56</sup> тептярей и бобылей (63,3%), состоявших более чем в 35 командах (мензелинские тептяри приведены без команд) (проживали в свыше 1011 деревнях (стерлитамакские тептяри приведены только общим числом)), 268 новокрещен (0,6%), 12166 ясачных татар (27,4%), (466 деревни), 39 ясачных торговых татар (0,09%) (4 деревни), 26 ясачных мещеряков (0,06%), 3790 служилых татар (158 деревни) и мурз (8 деревень) (8,55%).

Публикуемые данные позволяют представить поселенческую структуру, оценить динамику численности и сословную стратификацию татар Уфимского уезда в XVIII в. Если по данным первых двух ревизий основной сословной группой татарского сельского населения были ясачные люди, то материалы III и IV ревизий показывают доминирование тептярского сословия. Так, по IV ревизии доля тептяр в общей массе татар составляла 63,3%. Образование Новомосковской дороги в период между II и III ревизиями расширило территориальную локализацию

<sup>53</sup> Не учтены несохранившиеся данные по д. Юзеева (Новомосковская дорога).

<sup>54</sup> Уфимское наместничество (1781–1796 гг.) было образовано по именному указу от 23 декабря 1781 г. (ПСЗ-1. Т.21. №15307. С. 365–366).

<sup>55</sup> Итоговые данные, представленные в документе по командам старшин, расходятся с приведенными выше расчетами.

<sup>56</sup> 39 душ м.п. являлись черемисами (марийцами).

татарских деревень, по которым приводятся статистические данные. Существенная группа населения Новомосковской дороги была сосредоточена в Сеитовом посаде (Татарская Каргала) – 29,9%.

Выписки из отдельных ревизских сказок, представленные в приложении справочника, позволяют в дальнейшем использовать эти данные для составления родословных (шеджере), в этой связи интересны и краткие родословные древа известных ученых и деятелей культуры татарского происхождения – Ахмет-Заки Валиди-Тогана и Галимджана Ибрагимова.

Публикуемые статистические материалы дают возможность краоведам сократить поисковые работы по составлению родословных, и выявить в конкретной последовательности нахождение ревизских сказок I–III переписей по деревням своих предков. Для облегчения работы со сводными данными в справочнике представлены указатели: современных населенных пунктов зафиксированных в материалах I–IV ревизий, исчезнувших населенных пунктов, упоминаемых в материалах I–IV ревизий (по Республике Татарстан). Указатели построены в соответствии с проблемно-хронологическим принципом, в них обозначены: современный административно-территориальный статус (субъект РФ, муниципальный район/округ), современное название населенного пункта, названия, записанные в ревизских сказках (от более ранних упоминаний к более поздним).

Книга состоит из предисловия, введения, 4 глав, приложений, указателей современных и исчезнувших населенных пунктов, зафиксированных в материалах I–IV ревизий, списков использованных источников и литературы и сокращений. Материалы ревизий представлены в сводных таблицах, в которых указаны населенные пункты, этносословный и конфессиональный статус жителей, количество душ мужского пола. Название деревень, заголовки дел, этносословный статус жителей даются в соответствии с названиями, приведенными в документах.

\* \* \*

Справочное издание подготовлено коллективом авторов: к.и.н. Р.Р. Аминовым написана вводная статья, к.и.н. А.И. Ногмановым написаны предисловия к главам, А.А. Аблязовым и О.О. Владимировым составлены сводные таблицы по данным I–IV государственных ревизий, А.А. Аблязовым подготовлены Приложения, А.А. Аблязовым, Р.Р. Исхаковым, И.Н. Хусаиновым, Н.Н. Хусаиновым, Э.И. Шарфиевым составлены указатели.

# ГЛАВА I

## ПЕРВАЯ РЕВИЗИЯ (1722–1723 гг.)



В первой четверти XVIII в. в России подворное обложение заменяется подушным. Введение новой системы обложения, и как следствие этого, новой системы учета населения было вызвано задачами повышения обороноспособности страны. Необходимо было укрепить армию, создать сильный флот, построить новые фабрики и заводы. Старая подворная система обложения не позволяла изыскать доходы на эти цели. В этих условиях возник вопрос о необходимости введения новой единицы обложения податного населения, которая позволила бы резко увеличить размеры взимаемых налогов. Ответом на данный вопрос явилось введение в 1724 г. подушной подати, распространенной на все податные сословия страны. Проведение реформы потребовало организации подушного учета населения. Этот учет получил название «ревизия» (от позднелатинского *revisio* – пересмотр) и производился периодически по назначению правительства. Единицей учета населения, вместо прежнего «двора», становится «ревизская душа», данные о которой вносились в именные списки – *ревизские сказки*.

Начало проведению I ревизии положил указ Петра I от 26 ноября 1718 г. «О введении ревизии, о распределении содержания войска по числу ревизских душ»<sup>1</sup>. Он лишь в самых общих чертах наметил характер и цель предстоящей переписи. Через два месяца после выхода первого указа о проведении ревизии был опубликован именной указ от 22 января 1719 г. «Об учинении общей переписи людей податнаго состояния, о подаче ревизских сказок, и о взыскании за утайку душ», который обязывал «брать во всех губерниях сказки... сколько, где, в какой волости, селе или деревне крестьян, бобылей, задворных и деловых людей по имени мужеска полу, всех не обходя от самого старого до самого последнего младенца»<sup>2</sup>. Срок подачи сказок ограничивался 1719 г.

В целом I ревизия производилась на территории Московской, Петербургской, Нижегородской, Казанской, Архангельской, Смоленской, Сибирской, Азовской и Киевской губерний. Она не распространялась на Лифляндскую (Рижскую), Эстляндскую (Ревельскую) губернии, Ингерманландию и Выборгскую провинцию Петербургской губернии, а также «Гетманщину» (или Малороссию) и Слободскую Украину. Однако и на территории, включенной в ревизию, отдельные национальные меньшинства были освобождены от переписи. В частности, в перечне категорий населения, подпадавших под действие указа от 22 января 1719 г., содержалась следующая оговорка: «кроме завоеванных городов и Астраханских и

<sup>1</sup> ПСЗ-1. Т.5. №3245. С.597.

<sup>2</sup> ПСЗ-1. Т.5. №3287. С.618.

Уфимских Татар и Башкирцев и Сибирских ясачных иноземцев, о которых будет особое определение впредь»<sup>3</sup>.

Были и другие категории населения, в отношении которых правительство еще ясно не представляло, следует ли их учитывать. Поэтому по мере необходимости указ 1719 г. дополнялся другими законодательными актами, значительно расширившими круг учитываемого населения. В 1720–1721 гг. на основании новых указов под ревизию попали посадские люди, дворовые и кабальные люди, разночинцы, церковные причетники и ряд других категорий. Из числа ревизских душ были исключены дворяне, духовенство, отставные солдаты и драгуны, освобожденные от уплаты государственных податей. Они были учтены «для ведома» в особых списках.

Как видно из указов I ревизии, первоначально население должно было само подавать ревизские сказки. О помещичьих крестьянах сказки составлялись и подавались помещиками, о дворцовых, государственных, церковных и других группах крестьян – старостами, выборными или приказчиками, о посадских людях и разночинцах – магистратами, об однодворцах и их семьях – самими однодворцами. Особый пункт Указа от 22 января 1719 г. регулировал сбор сказок с нерусского населения: «... 4. У Татар и ясачных принимать от каждой волости или деревни за знаменами старост и выборных их людей»<sup>4</sup>.

На местах составление и сбор ревизских сказок контролировали губернаторы и воеводы. Составленные сказки передавались в уездные, провинциальные и губернские канцелярии. Здесь производились первичная обработка и проверка полученных сведений. Подлинники собранных сказок, составленные по ним на местах итоговые ведомости о численности и составе мужского населения по каждому городу и уезду пересылались в Петербург для окончательной обработки. Здесь в 1719 г. именным указом была учреждена «Канцелярия бригадира Н.Зотова», где производились исправление присланных с мест сказок, составление итогов и сводных перечневых ведомостей, а также сопоставление ревизских данных с результатами переписных книг подворной переписи 1678–1679 гг. Общий надзор за ходом ревизии осуществлял Сенат.

Поскольку данные ревизии должны были служить основой для собирания податей и раскладки иных государственных повинностей, правительство предусмотрело весьма суровые меры против злоупотреблений, как со стороны исполнителей, так и населения, подлежавшего ревизскому учету. Они были сформулированы в п.8 Указа от 22 января 1719 г.: «Однодворцам, так же Татарам и ясачникам, велеть в сказках подтвердить: буде кто из них в душах утаит, и за то б учинить тем жестокое наказание, бив их кнутом нещадно, да сверх того за всякую утаенную душу из того двора, в котором утайка явится, взять лучшего человека в солдаты, не в зачет положенных с них рекрут...»<sup>5</sup>.

---

<sup>3</sup> ПСЗ-1. Т.5. №3287. С.618.

<sup>4</sup> ПСЗ-1. Т.5. №3287. С.619.

<sup>5</sup> ПСЗ-1. Т.5. №3287. С.619.

Несмотря на суровость указов, ревизия производилась чрезвычайно медленно. Местные власти проявили неспособность ускорить проведение переписи, а население – нежелание подавать о себе ревизские сказки. Предварительные поездные перечневые списки были составлены к 1 января 1722 г., т.е. спустя два года после первоначально намеченного срока, однако их точность вызывала большие сомнения. Поэтому с 1722 г. правительство начало специальную проверку правильности поданных населением ревизских сказок. На места были посланы офицеры, на которых возлагалось проведение проверки. В помощь им на местах (в уездах и провинциях) выделялся штат канцелярских служащих, что привело к созданию специальных переписных канцелярий, где уточнялись и дополнялись результаты ревизии, куда поступали сведения о непереписанных ранее группах населения<sup>6</sup>.

Среди таких групп оказались «иноверцы, определенные к отправлению корабельных лесов» (служилые татары, мордва и чуваша), на которых именным указом от 31 января 1718 г. возложили лашманскую повинность<sup>7</sup>. Первоначально они были освобождены от подушной подати, однако вскоре позиция правительства изменилась, и их включили в разряд податного населения указом Сената от 3 июля 1722 г.<sup>8</sup>

Масштабная работа по проверке материалов ревизии и учету новых категорий населения, начатая в 1722 г., не могла быть осуществлена в короткий срок, она продолжалась два года. По большинству территорий проверка закончилась в 1724 г., что дало правительству возможность приступить к сбору подушной подати. Однако в ряде мест проверка затянулась до 1727 г.

Результатом проведения ревизии стало внедрение подушного оклада и рекрутской повинности. Именным указом от 11 января 1722 г. было предписано «раскладке учинить на души 5 миллионов мужеска пола крестьян и дворовых деловых людей, и иных, которые с ними ровно в тягло положены, по 8 гривен<sup>9</sup> с персоны»<sup>10</sup>. 19 января 1722 г. вышел именной указ Петра I «О сборе рекрут с Мордвы, Черемис и Татар» согласно которому следовало «рекрут брать с Мордвы и Черемиса так, как с Русских; а Татар брать малолетних, а именно в гарнизоны от 10 до 12 лет, из которых употреблять в деньщики генералам и штабу третью долю, также и к матрозы некоторую часть»<sup>11</sup>.

---

<sup>6</sup> Кабузан В.М. Народонаселение России в XVIII – первой половине XIX в. (по материалам ревизий). М., 1963. С.54.

<sup>7</sup> ПСЗ-1. Т.5. №3149. С.533–534.

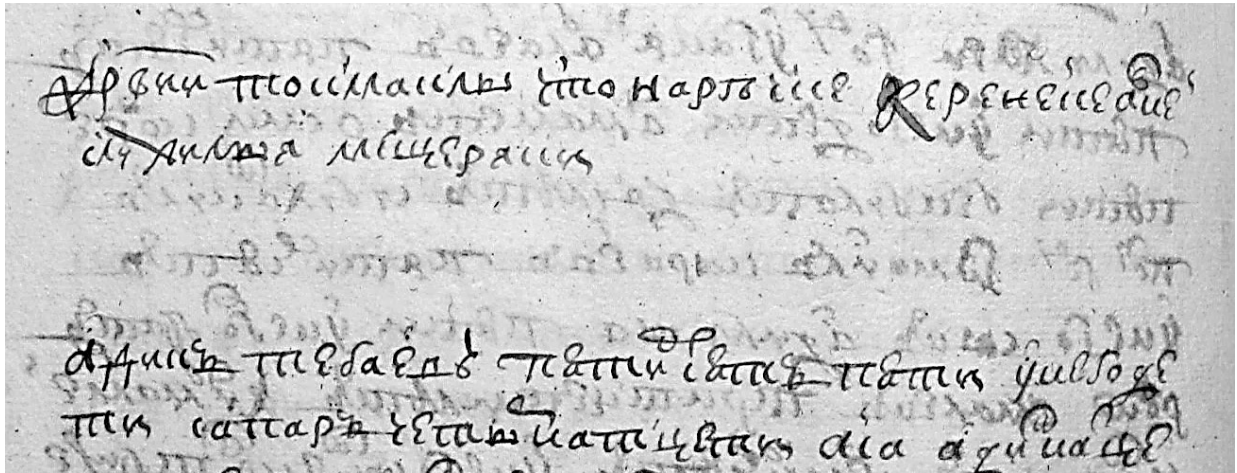
<sup>8</sup> ПСЗ-1. Т.6. №4065. С.754.

<sup>9</sup> Гривна – крупная серебряная монета в 10 копеек.

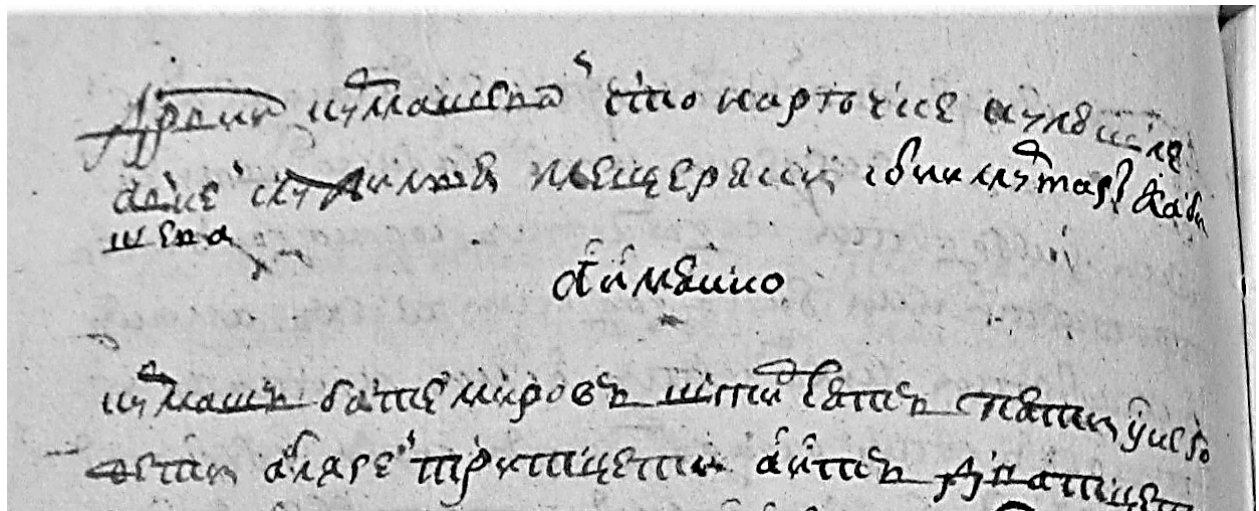
<sup>10</sup> ПСЗ-1. Т.6. №3873. С.477–478.

<sup>11</sup> ПСЗ-1. Т.6. №3884. С.483.

Выписка из «Сказки 1722 г. о служилых мещеряках и татарах ...  
Осинской, Казанской, Ногайской и Сибирской дорог  
Уфимского уезда ...». РГАДА. Ф.350. Оп.2. Д.3790.



Фрагмент сказки 1722 г. Уфимского уезда Казанской дороги д. Токмаклы,  
что на речке Керекееке, с поименным списком жителей (служилых мещеряки).  
РГАДА. Ф.350. Оп.2. Д.178. Л.146 об



Фрагмент сказки 1722 г. Уфимского уезда Казанской дороги д. Курмашевой,  
что на речке Кудюшле с поименным списком жителей (служилых мещеряки).  
РГАДА. Ф.350. Оп.2. Д.178. Л.148 об

**1722 г. Сказки о служилых мещеряках и татарах Осинской дороги:**

№	Населенный пункт	Этносословные группы	ДМП	Лист
1.	Озерок	служилые мещеряки	95	1–2
2.	Начаровой	служилые мещеряки	43	2 об–3
3.	Карыш, что на речке Карышбаше в вершине	служилые мещеряки	128	3 об–5
4.	Иштеряковы, что на речке Карыше	служилые мещеряки	38	5 об–6
5.	Богдан Коци, что на речке Вершины Коци	служилые мещеряки	157	6 об–8 об
6.	Тимкины Коци, что на речке Коци	служилые мещеряки	92	8 об–9 об
7.	Кундешли, что на речке Кундешлинке	служилые мещеряки	90	10–11
8.	Чюкалы, что на речке Кундешли	служилые мещеряки	87	11 об–12 об
9.	Султангуловы, Ибраева тож, что на речке Ару	служилые мещеряки	21	13–13 об
10.	Бигилдины, что на речке Ару	служилые мещеряки	34	13 об–14
11.	Янбаевой, что на речке Ару	служилые мещеряки	102	14 об–16
12.	Уразаевы Коци, что на речке Устья Коци	служилые мещеряки	170	16–18 об
13.	Енагушева, что на озере Болотном	служилые мещеряки	49	19–20
14.	Шабаевой, что на речке Сюлве	служилые мещеряки	115	21–21 об
15.	Муллино (учтены с Шабаевой)	служилые мещеряки	–	21 об–22 об
16.	Тимиргазы, что на речке Абдеряше	служилые мещеряки	–	23–23 об
17.	Куяновой, что на речке Сулзи	служилые мещеряки	–	23 об
18.	Калмыкова, что на речке Сибиргене	служилые мещеряки	–	23 об–24
19.	Улеевой, что на речке Сикият (16, 17, 18, 19 учтены вместе)	служилые мещеряки	117	24–24 об
20.	Кулаева, на речке Кумышле	служилые мещеряки		25
21.	Утяшевой, что на речке Варзи	служилые мещеряки	–	26
22.	Гарей, что на речке Гарейке (20, 21, 22 учтены вместе)	служилые мещеряки	65	26
23.	Азяку, что на речке Азяке	служилые татара	65	27–28 об
24.	Шуняково, что на речке Сюлзи	служилые татара	40	29–30 об
25.	Утегановой, что на речке Азяке	служилые мещеряки		31–31 об
26.	Актемирово, что на речке Сибиргене	служилые мещеряки	–	31 об
27.	Бикметевой	служилые мещеряки	–	31 об

28.	Токраново	служилые мещеряки	–	31 об
29.	Батраковой	служилые мещеряки	–	31 об
30.	Кошманаково	служилые мещеряки	–	32
31.	Старой Курзи	служилые мещеряки	–	32
32.	Кунтугушево, что на речке Маты	служилые мещеряки	–	32
33.	Байдыгуш, Тюбьяк тож (25, 26, 27, 28, 29, 30, 31, 32, 33 учтены вместе)	служилые мещеряки	43	32–32 об
34.	Мамады, что на речке Мамады	служилые татары	37	33–34
35.	Башкирской Новой Тазлар, что на речке Кизгине	служилые татары	21	34–34 об
36.	Сабаево, что на речке Бирю	служилые мещеряки	142	35–36 об
37.	Кемеево, что на речке Бирю	служилые мещеряки	37	37
38.	Бабаев, что на озере Аралыке	служилые мещеряки	15	37 об
39.	Бабаков	служилые мещеряки	18	38–38 об
40.	Аднагулов, что на речке Иняке	служилые мещеряки	10	39
41.	Иштыбаева, что на речке Иняке	служилые мещеряки	11	39 об
42.	Бабаево, что на озере Аралыке	служилые мещеряки	11	40
43.	Татарбаевой, что на речке Иняке	служилые мещеряки	9	40 об
44.	Юваево, что на речке Терешке	служилые мещеряки	22	41–41 об
45.	Сюнеево, что на проточном ключе	служилые татары	48	42–42 об
46.	Кизгеньбаш	служилые мещеряки	6	43
47.	Акборисова, что на озере вверх Иняку речке	служилые мещеряки	4	43 об
48.	Елметево, что на речке Шапкашады	служилые мещеряки	16	44
49.	Чювашкыле	служилые мещеряки	4	44 об

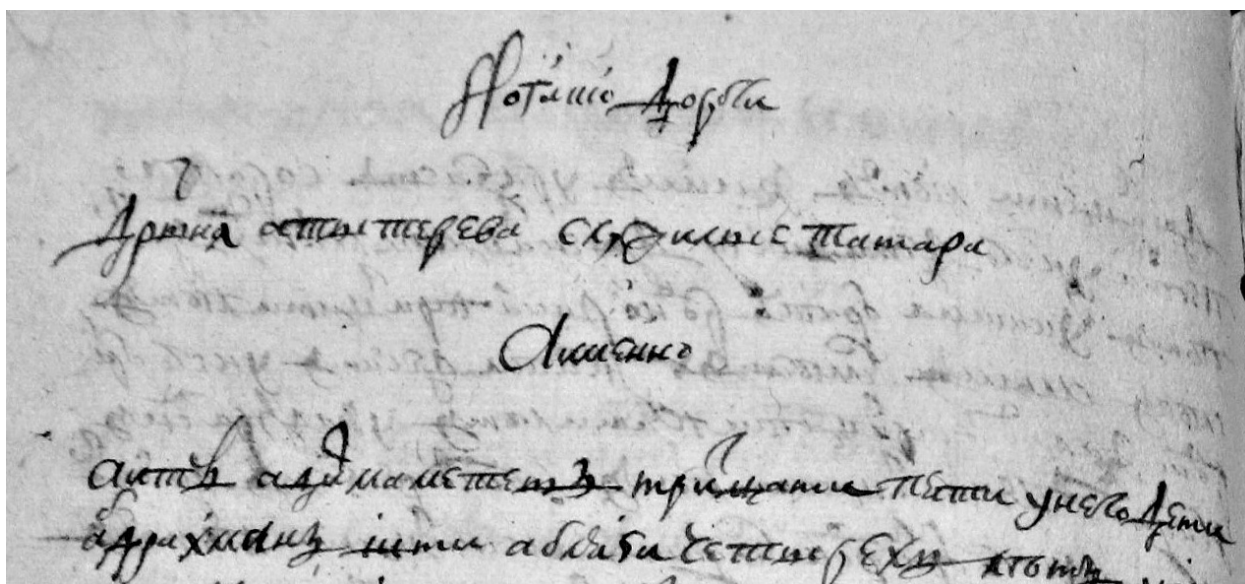
**1722 г. Сказки о служилых мещеряках и татарах Казанской дороги:**

№	Населенный пункт	Этнословные группы	ДМП	Лист
1.	Смаковы мельницы, что на речке Кармасане	служилые мещеряки	23	45–45 об
2.	Калтаева	служилые мещеряки	137	46–48
3.	Бакаевой, что на речке Чермасане	служилые мещеряки	9	48 об
4.	Токмаклы, что на речке Керекейке	служилые мещеряки	32	49–49 об
5.	Улу Аремы, что на речке Чермасане	служилые мещеряки	7	50–50 об
6.	Рысмекеевой, что на речке Чермасане	служилые мещеряки	33	51–51 об
7.	Курмашевой, что на речке Кулюшле	служилые мещеряки	76	52–53



8.	Науразов, что на речке Боталле	служилой мещеряк	1	53 об
9.	Досметово, что на речке Кудюшле	служилыя мещеряки	15	54 об
10.	Имай Утар, что на речке Явбазе	служилыя мещеряки	32	55–55 об
11.	Куяше, что на речке Куяше	служилые мещеряки	31	56–56 об
12.	Адаево	служилыя мещеряки	15	57–57 об
13.	Тузлукош, что на проточном ключе	служилыя мещеряки	7	58
14.	Измейковой, что на речке Шабизе	служилыя мещеряки	2	59
15.	Казакларовы, что на речке Евбазе	служилыя татары	74	61–62
16.	Мамеделиной, что на проточном ключе	служилыя татары	8	62
17.	Ишбулатова, что на проточном ключе	служилыя татары	14	63–63 об
18.	Кадыровой, что на речке Евбазе	служилыя татары	14	64–64 об
19.	Байтерековой, что на речке Евбазе	служилыя татары	13	65–65 об
20.	Ишбулатова, что на речке Евбазе	служилыя татары	34	66–66 об
21.	Уткунево, что на проточном ключе	служилыя татары	46	67–67 об
22.	Кумлюкучюк, что на проточном ключе	служилыя татары	12	68–68 об
23.	Ураза, что на озере Куляше	служилые мещеряки	37	69–69 об
24.	Варзи, что на речке Варзи	служилые татары	34	71–72
25.	Салагуш	служилые татары	3	72

1722 г. Сказки о служилых мещеряках и татарах Ногайской дороги:

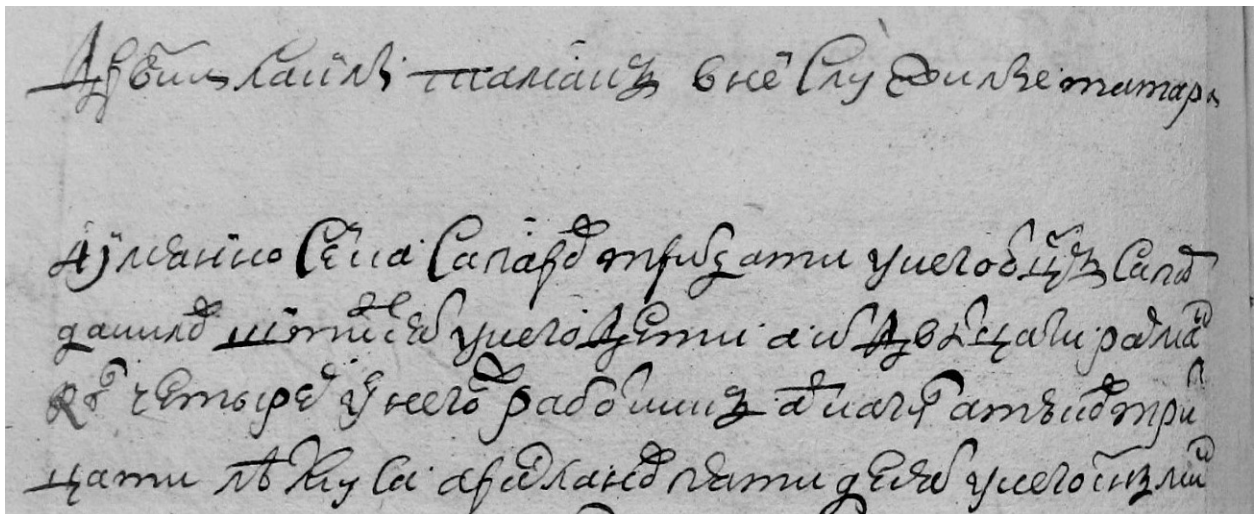


Фрагмент сказки 1722 г. Уфимского уезда Ногайской дороги  
д. Атытеревои, поименный список жителей (служилые татары).

РГАДА. Ф.350. Оп.2. Д.178. Л.157об

№	Населенный пункт	Этносословные группы	ДМП	Лист
1.	Атытеревой	служилые татары	12	73–73 об
2.	Четлеуков, что на речке Чит Елги	служилые мещеряки	9	74
3.	Курмантав, что на Белой реке	служилые мещеряки	14	74 об
4.	Тимкиной, что на речке Уршаке	служилые мещеряки	23	75–75 об
5.	Сохасевой, что на озере Большом	служилые горные татары	34	76–76 об

1722 г. Сказки о служилых татарях Уфимского уезда Сибирской дороги:



Фрагмент сказки 1722 г. Уфимского уезда Сибирской дороги  
 д. Лаклытамак, поименный список жителей (служилые татары).  
 РГАДА. Ф.350. Оп.2. Д.178. Л.168 об

№	Населенный пункт	Этносословные группы	ДМП	Лист
1.	Ухтеевой	служилые татары	24	77–77 об
2.	Ахпердиной	служилые татары	7	78
3.	Бешелап	служилые татары	35	78 об
4.	Деуш	служилые татары	87	79–80
5.	Урюш	служилые татары	49	80 об
6.	Мрясимовой	служилые татары	66	81–82
7.	Турна	служилые татары	25	82 об
8.	Тюбяк Карагай	служилые татары	101	83–84 об
9.	Табын Озеро	служилой татарин	1	85
10.	Канакбаевой	служилые татары	6	85 об
11.	Мостафиной	служилые татары	15	86
12.	Смаляновой	служилые татары	16	86 об
13.	Кикбаевой, Улу Илга тож	служилые татары	10	87
14.	Чорла	служилой татарин	1	87 об

15.	Табын	служилые татары	10	88
16.	Иткучюковой, Табын тож	служилой татарин	1	88 об
17.	Булатовой	служилые татары	59	89
18.	Ирдяги	служилые татары	4	89
19.	Мусиной	служилые татары	15	89–89 об
20.	Сапаровой	служилые татары	26	89 об
21.	Лаклытамак	служилые татары	13	89 об
22.	Кызыловой	служилые татары	41	90
23.	Ик	служилые татары	19	90
24.	Утешевой	служилые татары	15	90
25.	Елангачевой	служилые татары	59	90 об
26.	Алчаевой	служилые татары	34	91
27.	Кызыловой	служилые татары	7	91 об
28.	Аучиной	служилые татары	2	91 об
29.	Дюскеевой	служилые татары	17	91 об–92
30.	Ибраевой	служилые татары	15	92
31.	Аитовой	служилые татары	6	93
32.	Нуреевой	служилые татары	72	93 об–94
33.	Дербеневой	служилые татары	4	94 об
34.	Сапаровой	служилые татары	6	95
35.	Муратовой	служилые татары	4	95 об
36.	Кукеевой	служилые татары	3	96
37.	Елпаевой	служилые татары	6	96 об

**«Книга переписная Уфимского уезда ясашным иноверцам, татарам...  
по переписи в вышеупомянутом уезде вышереченного  
звания иноверцев по Осинской, по Казанской, по Ногайской  
и Сибирской дорогам в 1722–1723 г.». РГАДА. Ф.350. Оп.2. Д.3790.**

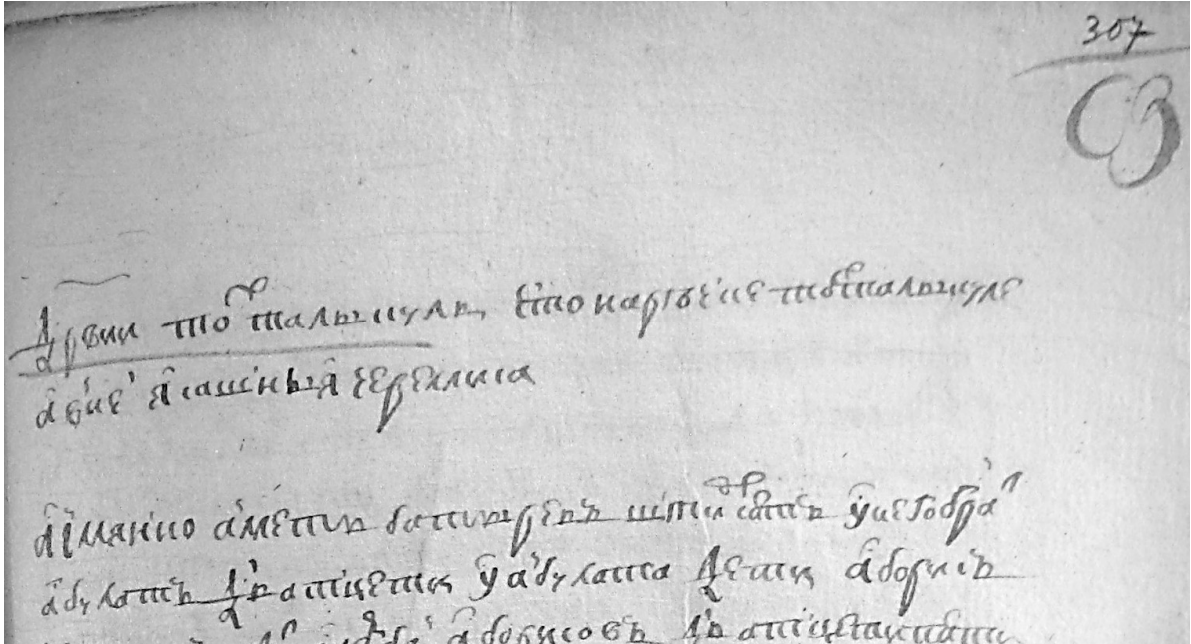
**Сказки о ясашных татарах, черемисах, вотяках, чувашах  
Уфимского уезда Осинской дороги:**

№	Населенный пункт	Этнословные группы	Двор	ДМП	Лист
1.	Кизгень Тамак	ясашные татары	36	93	104об–106об
2.	Башкирской Старой Тазлар, на речке Язык	ясашные татары	2	6	106 об–107
3.	Башкирской Новой Тазлар	ясашной татарин	1	1	107
4.	Пекшина, что на речке Кочаш	ясашные татары	1	7	118 об–119
5.	Нуркины, что на речке Таше	ясашные татары	2	12	123–123 об
6.	Гарей, что на речке Гарее	ясашные татары	7	21	132–132 об
7.	Кочаш, что на речке Кочаше	ясашные татары	9	35	133–134

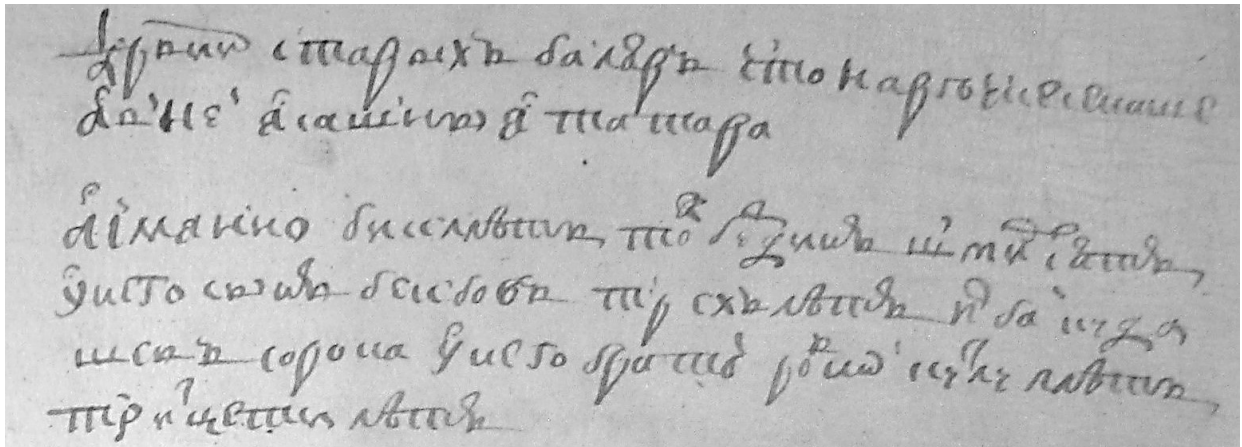
8.	Илкеева, что на речке Гирее	ясашные татары	5	16	134–134 об
9.	Полтаевы, что на речке Ускиди	ясашные татары	3	7	134 об–135
10.	Исенбаевы, что на речке Кочашу	ясашные татары	13	24	137–137 об
11.	Атлагач, что на речке Атлагаче	ясашные татары	8	28	138–138 об
12.	Укашева, что на ключе	ясашные татары	10	38	155–156
13.	Янборисова, что на речке Ведряс	ясашные татары	14	40	156–157
14.	Колтина, что на речке Сучаде	ясашные татары	10	36	163–164
15.	Бекеевой, что на речке Бедряш	ясашные татары	5	16	164 об–165
16.	Байгузиной, что на речке Урзе	ясашные татары	19	44	165–166
17.	Кудашевой что на речке Мензе	ясашные татары	5	15	166 об–167
18.	Кирпаевой, что на речке Маташе	ясашные татары	5	14	167–167 об
19.	Кумлаковы, что на речке Кумлак	ясашные татары	8	20	167 об
20.	Кумлаковы, что на речке Амзе	ясашные татары	2	3	168 об
21.	Пазяды, что на ключе Пазяд	ясашные татары	1	3	180
22.	Сосновой, что на речке Кутмесе	ясашные татары	7	21	180 об–181
23.	Тогуз Карагай тож, что на речке Кутмесе	ясашные татары	4	5	181
24.	Кигазы, что на речке Кигазе	ясашные татары	3	11	215 об
25.	Большой Унлар, что на речке Кигазе	ясашные татары	5	21	215 об
26.	Солтангулова, что на речке Ару, Ибраево тож	ясашные татары	5	12	216–216 об
27.	Утягановой, что на речке Азяк	ясашные татары	10	29	219 об–220 об
28.	Чекмаровой, что на речке Сармашяз	ясашные татары	5	12	221 об
29.	Актемировой, что на речке Сибиргене	ясашные татары	10	38	221 об–222
30.	Кангилдины, что на речке Кулюшле	ясашные татары	21	70	222 об–223 об
31.	Коробаева что на речке Кумышли	ясашные татары	20	73	224–225
32.	Бегенеева, что на речке Уе	ясашные татары	6	12	225 об–226
33.	Курзи	ясашные татары/ вотяки	7	21	239–239 об
34.	Иштуганова близ реки Таныпу	ясашные татары	3	6	239 об

35.	Кансыярова, что на речке Вашкиды	ясашные татары/ черемисы	4	9/2	239 об
36.	Теникеева, что на речке Асове	ясашной татарин	1	3	240
37.	Кундугушева, что на речке Маты	ясашные татары	3	9	240–240 об
38.	Тогаева, что на речке Сюзи	ясашные татары	6	16	240 об–241
39.	Бекметевоу, что на речке Сибиргене	ясашные татары	3	6	241
40.	Токранова, что на речке Абдеряше	ясашные татары	2	9	241 об
41.	Ямметевоу, что на речке Сибиргене	ясашные татары	4	17	241 об–242
42.	Карасманова	ясашные татары	3	10	242–242 об
43.	Батракова	ясашные татары	3	8	242 об
44.	Кошманаковой, что на речке Сибирген	ясашные татары	8	28	243–243 об
45.	Новой Кошманаковой	ясашные татары	7	22	243 об
46.	Иркимасовой, что на речке Уве	ясашные татары	8	28	244–245
47.	Старой Курзи, что на речке Шулье	ясашные татары/ черемисы	5	14	245–245 об
48.	Шунганова, что на речке Иштиак	ясашные татары	2	9	258 об–259
49.	Истяковой, что на речке Каймаше	ясашные татары	10	44	258–260
50.	Артиял, что на речке Каймаше	ясашные татары	6	23	260–260 об
51.	Бекчюрины что на речке Сусады	ясашные татары	6	18	262 об–263 об
52.	Кутабердины, что на речке Урье	ясашные татары	13	48	264–264 об
53.	Уракаева, Бектемирово тож, что на речке Урье	ясашные татары	14	34	265–266
54.	Шестыкова, что на речке Шаде	ясашные татары	4	13	266–266 об
55.	Кизгенбаш, что на речке Кизгене	ясашные татары	6	17	267 об–268
56.	Кучюково, что на речке Шаде	ясашные татары	17	71	268–269 об
57.	Карагушева, что на озере	ясашные татары	8	27	269 об–270
58.	Янборисова, что на озере верх Иняку реки	ясашные татары	7	27	271–272
59.	Калмыковой что на речке Сибиргене	ясашные татары	1	7	275 об
60.	Улеевой что на речке Сикияте	ясашные татары	3	8	275 об–276
61.	Якимова, что на речке Илембаше	ясашные новокрещены	2	7	277–277 об

**Сказки о ясашных татарах, черемисах, вотяках, чувашах  
Уфимского уезда Казанской дороги:**



Фрагмент сказки 1722 г. Уфимского уезда Казанской дороги д. Тохталыкуль, что на речке Тохталыкуле, жители поименно (ясашные черемиса). РГАДА. Ф.350. Оп.2. Д.3790. Л.307



Фрагмент сказки 1722 г. Уфимского уезда Казанской дороги д. Старых Байляр, что на речке Секаше (ясашные татара). РГАДА. Ф.350. Оп.2. Д.3790. Л.326 об

№	Населенный пункт	Этносословные группы	Двор	ДМП	Лист
1.	Камышенки на речке Камышенке	ясашныя татара	10	31	280
2.	Кумнукуль, что на озере Кумнукуле	ясашныя татара	7	25	281–281 об

3.	Ильмурзины, что на озере Чортанлы	ясашныя татары	8	28	282–282 об
4.	Тогонаевой, что на озере Тогонаеве	ясашныя татары	5	14	283–283 об
5.	Якшивановой, что на озере Кумнукуле	ясашныя татары	2	4	283 об–284
6.	Нурлиной, что на речке Еме	ясашныя татары	1	4	284–284 об
7.	Казырскова, что на речке Секияс	ясашныя татары	4	10	284 об–285
8.	Кулсеитовой, что на проточном ключе	ясашныя татары	2	10	285–286
9.	Чокмаровы, что на проточном ключе	ясашныя татары	5	13	286–286 об
10.	Ильмурзины, что на озере Чортане	ясашныя татары	4	13	286об–287об
11.	Шемьяк, что на речке Шемьяке	ясашныя татары	12	35	287 об–288
12.	Григорьевой, что на речке Мишиде	ясашныя татары	15	52	288об–289об
13.	Токмаклы, что на речке Керейке	ясашныя татары	10	27	289 об–290
14.	Рысметеевы, что на речке Чермасане	ясашныя татары	3	13	290 об–291
15.	Досметова, что на речке Кудюшле	ясашныя татары	5	18	291–291 об
16.	Муасевы, что на речке Кутюше	ясашныя татары	3	7	292
17.	Кумушакбаши, что на речке Елдяке	ясашныя татары	8	19	292 об–293
18.	Бешкураз, что на проточном ключе	ясашныя татары	15	51	297–298
19.	Аюкаш, что на речке Евбазе	ясашныя татары	4	9	298–298 об
20.	Янтудиной, что на речке Явбазе	ясашныя татары	18	67	299–300
21.	Отсуярова, что на озере Атсуярове	ясашныя татары	6	13	300 об
22.	Сувуккуль, что на речке Сувуккуле	ясашныя татары	7	20	301–302 об
23.	Армакаковы, что на речке Шишме	ясашныя татары	13	42	302–302 об
24.	Салтанбековы, что на проточном ключе	ясашныя татары	34	93	303–304 об
25.	Каргалы, что на речке Каргала	ясашныя татары	18	47	309–310
26.	Нижней Чюпты, что на речке Куяше	ясашныя татары	12	35	310–311

27.	Тозлукош, что на речке Тозлукоше	ясашныя татары	31	93	311об–312об
28.	Верхних Чюпты, что на речке Куяше	ясашныя татары	13	32	313–313 об
29.	Алкашевы, что на речке Сурьяде	ясашныя татары	18	47	314–314 об
30.	Рысаевой, что на речке Кусуязе	ясашныя татары	12	23	315–315 об
31.	Базинского Устья, что на речке Базе	ясашныя татары	11	19	315 об–316
32.	Клиновы, что на речке Ямалле	ясашныя татары	8	14	316 об–317
33.	Дорт Илю, что на берегу Белой реки	ясашныя татары	8	14	317–317 об
34.	Кумлукучюк, что на проточном ключе	ясашныя татары	4	10	317 об–318
35.	Иванаевы, что на речке Иванаевке	ясашныя татары	14	33	318–318 об
36.	Куяш, что на речке Куяше	ясашныя татары	28	62	319–319 об
37.	Кыргыз, что на речке Мидишле	ясашныя татары	6	6	320
38.	Тынламас, что на речке Сюне	ясашныя татары	8	8	320 об
39.	Алачевы	ясашныя татары	1	2	321
40.	Шудали	ясашныя татары	1	3	321–321 об
41.	Чюгени, на озере Чюгене	ясашныя татары	10	18	321 об–322
42.	Ахтаньш, на речке Ахтаньше	ясашныя татары	12	30	322–323
43.	Язяккуль	ясашныя татары	1	2	323
44.	Уразаева	ясашной татарин	1	1	323
45.	Урусовы, что на речке Тергауше	ясашныя татары	2	4	326
46.	Старых Байляр, что на речке Секаше	ясашныя татары	2	4	326 об
47.	Толбаевой, что на речке Тергауше	ясашныя татары	5	14	326 об–327
48.	Сурметевой, что на речке Яшпале	ясашныя татары	2	3	327–327 об
49.	Бегашевой, что на речке Мензеле	ясашныя татары	10	28	327 об–328
50.	Топасевой, что на речке Ашкуле	ясашныя татары	3	8	328 об
51.	Муслюмовы, что на речке Яшпале	ясашныя татары	4	20	329



52.	Тюмерген, что на речке Тюмергене	ясашныя татары	5	14	329 об
53.	Юшады, что на речке Шаде	ясашныя татары	3	3	340
54.	Каранги, что на речке Каране	ясашныя татары	9	14	340 об
55.	Мамеделиной, что на проточном ключе	ясашныя татары	1	3	341
56.	Укуды, что на речке Укуде	ясашные новокреплены	3	4	341–342
57.	Старой Тогуз, Косой тож, что на речке Кады	ясашныя татары	6	12	344–344 об
58.	Кадыбаш, что на речке Кадыбаше	ясашныя татары	13	40	345–345 об
59.	Большей Деветерни, Тогуз тож, на речке Кодей	ясашныя татары	8	13	346
60.	Челчи, что на речке Кутмесе	ясашныя татары	8	20	347 об
61.	Кучюкова, что на речке Берклете	ясашныя татары	11	23	348–348 об
62.	Калмаш, что близ Шилны, Псеева тож на речке Сюмене	ясашныя татары	9	26	348 об–349
63.	Болтасева, что на проточном ключе	ясашныя татары	16	45	349 об
64.	Кичка Ток, что на речке Варзи	ясашныя татары	9	21	350 об–351
65.	Бегишево, что на речке Мушуге	ясашныя татары	4	15	351–351 об
66.	Варзи, что на речке Варзе	ясашныя татары	27	87	352–353
67.	Сарысаз, что на речке Сарысазе	ясашныя татары	4	7	353 об

**Сказки о ясашных татарах, черемисах, вотяках, чувашах  
Уфимского уезда Ногайской дороги:**

№	Населенный пункт	Этнословные группы	Двор	ДМП	Лист
1.	Безяки	ясашныя татары	2	9	354
2.	Токашевы, что на речке Искилде	ясашныя татары	5	15	354 об–355
3.	Актияр, что на речке Ахтияле	ясашныя татары	3	9	355–355 об
4.	Салагуш, что на речке Салагуше	ясашныя татары	19	48	355 об–357
5.	Малых Салагуш, что на речке Азеве	ясашныя татары	13	33	357–357 об

6.	Коллюбаевой, что на Деме реке	ясашные татары	17	49	358–358 об
7.	Ногаева, что на проточном ключе	ясашные татары	8	21	359об–360об
8.	Сартова, что на речке Узе	ясашной татарин	1	1	360 об
9.	Игень, что на речке Игене	ясашные татары	1	3	361
10.	Тлешева, что на речке Ниязе	ясашные татары	5	21	362
11.	Илтуганова, что на речке Уршаке	ясашные горныя татары	8	14	362 об–363
12.	Тимкина, что на речке Уршаке	ясашные татары	7	21	364–365
13.	Алмантаева, что на озере Бобровом	ясашные татары	20	52	365–366
14.	Чензеул что на озере	ясашные татары	7	17	366 об–367
15.	Васильева что на речке Юрмаше	ясашные татары	30	42	367 об–368
16.	Красного Яру, что на реке Белой	ясашные татары	11	27	368 об–369
17.	Ширеева, что на Белой реке	ясашные татары	10	29	369–370
18.	Бакралы, что на речке Бакрале	ясашные татары	28	52	371 об–373
19.	Елим, что на речке Елиме	ясашные татары	20	32	373–374
20.	Бурлу, что на речке Бурле	ясашные татары	17	33	374–375
21.	Курмантав, что на Белой реке	ясашные татары	11	20	375 об–376
22.	Леканды, что на речке Леканде	ясашные татары	10	26	376–377
23.	Сасыккуль, что на озере Сасыккуле	ясашные татары	5	10	377–377 об
24.	Урунды, что на речке Урунде	ясашные татары	4	8	377 об–378
25.	Новая, что на речке Юрмаше	ясашные татары	10	27	379об–380 об
26.	Козенбаево, что на речке Тауше	ясашные татары	2	7	380 об–381
27.	Безсонова, что на речке Тауше	ясашные татары	1	5	381
28.	Ямская, что на Белой реке	ясашные татары	20	60	382об–383 об

**1722 г. Сказки о ясашных татарах, черемисах, вотяках, чувашах  
Уфимского уезда Сибирской дороги:**

№	Населенный пункт	Этнословные группы	Двор	ДМП	Лист
1.	Каргашин, Уса тож	ясашныя татары	27	88	396–397
2.	Бирских вершин	ясашные новокрещены	15	40	398–399
3.	Тойкешево	ясашныя татары	5	15	400–400 об

4.	Абдулово	безясашныя татара	3	12	406 об
5.	Богадыш, Ишметево тож	ясашныя татара	4	13	407–407 об
6.	Ерьяги	безясашныя татара	3	16	412
7.	Мунчаш	ясашныя татара	5	14	413
8.	Курумунчаш	ясашныя татара	4	6	413
9.	Куркады	ясашныя татара	1	3	413 об–414
10.	На устье речки Арти	ясашныя татара	6	15	414–414 об
11.	Атево	ясашныя татара	1	2	415
12.	Тюбьяк Карагай	ясашныя татара	8	35	415–415 об
13.	Мустафино	безясашныя татара	3	9	415 об–416
14.	Кадаккуль	безясашный татарин	1	1	416
15.	Аргузи	ясашныя татара	9	26	416–416 об
16.	Кызыловой	ясашныя татара	1	2	417
17.	Алча Карагай	ясашныя татара	5	13	417
18.	Дускеево	ясашныя татара	6	14	417 об
19.	Баимбетово	ясашныя татара	5	17	418–418 об
20.	Булатовой	ясашныя татара	2	5	418 об
21.	Кызыловой	ясашныя татара	5	13	419
22.	Тоймасово	безясашныя татара	1	2	420
23.	Малаево	безясашный татарин	1	1	420
24.	Киги	ясашныя татара	10	25	420–420 об
25.	Юкали	ясашныя татара	8	21	421–421 об
26.	Тоймеево	ясашныя татара	7	30	421 об–422
27.	Мелекей	ясашныя татара	5	15	423 об–424
28.	Абдулово	ясашныя татара	13	33	424об–425об
29.	Айбулатово	ясашныя татара	3	7	428
30.	Верхние Байки	ясашныя татара	8	24	428–428 об

**Выписка из «Книги переписной Уфимского уезда иноверцам, служилым мещерякам и горным татарам ... по Осинской, по Казанской и по Сибирской дорогам с 1722 по 1723 годам ...». РГАДА. Ф.350. Оп.2. Д.178.**

**Осинской дороги:**

№	Населенный пункт	Этносословные группы	ДМП	Лист
1.	Озерок	служилые мещеряки	95	115–116
2.	Начарова	служилые мещеряки	43	116–116 об
3.	Карыш что на речке Карышбаше в вершине	служилые мещеряки	128	116 об–118
4.	Иштеряково что на речке Карыше	служилые мещеряки	38	118–118 об

5.	Богдан Кощи что на речке Вершины Кощи	служилые мещеряки	157	118об–120об
6.	Тимкины Кощи что на речке Кощи	служилые мещеряки	90	120об–121об
7.	Кундешли что на речке Кундешлинке	служилые мещеряки	90	121 об–122об
8.	Енагушева что на озере болотном	служилые мещеряки	49	123–123 об
9.	Чюкалы что на речке Кундешли	служилые мещеряки	87	124–125
10	Султангулово, Ибраево тож что на речке Ару	служилые мещеряки	21	125 об
11	Бигилдины что на речке Ару	служилые мещеряки	34	126–126 об
12	Янбаева что на речке Ару	служилые мещеряки	102	126 об–128
13	Уразаева Кощи что на речке Устья Кощи	служилые мещеряки	170	128 –130
14	Шебаева что на речке Сюлье	служилые мещеряки	73	130–131
15	Муллиной	служилые мещеряки	43	131 – 131 об
16	Тимиргазы что на речке Абдеряше	служилые мещеряки	28	131 об – 132
17	Куяновой что на речке Сулзи	служилые мещеряки	18	132–132 об
18	Калмыкова что на речке Сибиргене	служилые мещеряки	16	132 об
19	Улеева что на речке Сикият	служилые мещеряки	55	132об–133 об
20	Кулаево что на речке Кумышле	служилые мещеряки	56	133 об–134
21	Утяшева, что на речке Варзи	служилые мещеряки	6	134 об
22	Гарей, что на речке Гарейне	служилые мещеряки	3	134 об
23	Азяку что на речке Азяку	служилые мещеряки	58	134 об–135 об
24	Курзи	служилые татары	3	135 об
25	Новой Тазлар	служилые татары	4	135 об–136
26	Шунякова	служилые татары	11	136 – 136 об
27	Утеганова что на речке Азяк	служилые татары	10	136 об
28	Актемирова	горные татары	7	136 об – 137
29	Бикметева	горные татары	5	137

30	Токранова	горные татары	2	137
31	Батракова	горные татары	3	137
32	Кошманаково	горные татары	4	137 об
33	Старой Курзи	горные татары	5	137 об
34	Кунтугушево	горные татары	3	137 об
35	Байдыгуш Тюбяк тож	горные татары	4	137 об
36	Мамады что на речке Мамады	служилые татары	37	138
37	Башкирской, Новой Тазлар тож	служилые татары	21	138 об
38	Сабаева что на речке Бирю	служилые мещеряки	142	138 об–140 об
39	Кимеева что на речке Бирю	служилые мещеряки	7	140 об
40	Бабаева что на озере Аралыке	служилые мещеряки	15	140 об – 141
41	Бабакова	служилые мещеряки	18	141–141 об
42	Аднагулова что на речке Иняке	служилые мещеряки	10	141 об
43	Иштыбаева что на речке Иняке	служилые мещеряки	11	141 об
44	Бабаева что на озере Аралыке	служилые мещеряки	11	142
45	Татарбаева что на речке Иняке	служилые мещеряки	9	142
46	Юваева что на речке Терешке	служилые мещеряки	22	142–142 об
47	Сюнеева что на проточном ключе	служилые татары	48	142 об–143
48	Кизгенбаш	служилые мещеряки	6	143
49	Акборисовой что на озере вверх Иняку	служилые мещеряки	4	143–143 об
50	Еметевоу что на речке Шапкашады	служилые мещеряки	16	143 об
51	Чювашской	служилый мещеряк	4	143 об
Итого по Осинской дороге 1931 душа				

**Казанской дороги:**

№	Населенный пункт	Этнословные группы	ДМП	Лист
1.	Смаковой мельницы	служилые мещеряки	23	144
2.	Калтаевой что на речке Мешедде	служилые мещеряки	137	144 об – 146
3.	Бакаевой что на речке Чермасане	служилые мещеряки	5	146 об

Глава I. ПЕРВАЯ РЕВИЗИЯ (1722–1723 гг.)

4.	Токмаклы что на речке Керенейке	служилые мещеряки	32	146 об –147
5.	Улу Аремы что на речке Чермасане	служилые мещеряки	7	147 – 147 об
6.	Рысмекеево что на речке Чермасане	служилые мещеряки	8	147 об
7.	Сюндюково что на речке Чермасане	служилые мещеряки	13	148
8.	Усмановой что на речке Чермасане	служилые мещеряки	11	148
9.	Курмашевой что на речке Кулюшле	служилые мещеряки	76	148 об –149
10	Науразовой что на речке Батарлей	служилые мещеряки	20	149 об
11	Досметево что на речке Кудюшле	служилые мещеряки	15	150
12	Имай Утар что на речке Евбазе	служилые мещеряки	32	150 – 150об
13	Куяш что на речке Куяше	служилые мещеряки	39	150об – 151
14	Адаево что на речке Адаевке	служилые мещеряки	18	151 об
15	Тозлукош что на проточном ключе	служилые мещеряки	7	151 об
16	Измейкова что на речке Шабизе	служилые мещеряки	2	152
17	Казакларова что на речке Евбазе	служилые татары	65	152 –153
18	Мамеделино что на проточном ключе	служилые татары	9	153
19	Ишбулатово что на проточном ключе	служилые татары	14	153 об
20	Кадырово что на речке Евбазе	служилые татары	5	153 об–154
21	Байтеряково, что на речке Евбазе	служилые татары	13	154
22	Ишбулатово что на речке Евбазе	служилые татары	39	154 – 154об
23	Уткунево что на проточном ключе	служилые татары	41	155 – 155об
24	Кумлюкучук что на проточном ключе	служилые татары	12	155 об
25	Ураза что на озере Куляше	служилые мещеряки	37	156–156 об
26	Варзи что на речке Варзи	служилые татары	34	156об – 157
27	Салагуш что на речке Салагуше.	служилые татары	3	157
Итого по Казанской дороге 726				

**Ногайской дороги:**

№	Населенный пункт	Этносословные группы	ДМП	Лист
1.	Атытерева	служилые татары	12	157 об
2.	Четлеукова что на речке Чит Илги	служилые мещеряки	9	157 об–158
3.	Курмантав что на Белой реке	служилые мещеряки	14	158
4.	Тимкиной что на речке Уршаке	служилые мещеряки	23	158 об
5.	Сохаева что на озере Большом	служилые горные татары	34	159
Итого по Ногайской дороге 92				

**Сибирской дороги:**

№	Населенный пункт	Этносословные группы	ДМП	Лист
1.	Ухтеево	служилые татары	24	160
2.	Акпердино	служилые татары	7	160 – 160 об
3.	Бешелап	служилые татары	35	160 об – 161
4.	Деуш	служилые татары	87	161 – 162
5.	Урюш	служилые татары	49	162 – 162 об
6.	Мрясимово	служилые татары	66	163 – 163 об
7.	Турны	служилые татары	25	163 об – 164
8.	Тюбяк Карагай	служилые татары	101	164 – 165
9.	Табын озеро	служилый татарин	1	165 об
10.	Конакбаево	служилые татары	6	165 об
11.	Мустафино	служилые татары	15	165 об – 166
12.	Смальяново	служилые татары	16	166 – 166 об
13.	Кикбаево, Улупга тож	служилые татары	9	166 об
14.	Черла	служилый татарин	1	166 об
15.	Табын	служилые татары	10	167
16.	Иткуч, Новый Табын	служилый татарин	1	167
17.	Булатово	служилые татары	5	167 – 167 об
18.	Ирдяги	служилые татары	4	167 об
19.	Мусиной	служилые татары	15	167 об – 168
20.	Сапаровой	служилые татары	26	168 – 168 об
21.	Лаклытамак	служилые татары	13	168 об
22.	Кызылово	служилые татары	42	169 – 169 об
23.	Ик	служилые татары	19	169 об
24.	Утешево	служилые татары	15	169 об – 170
25.	Елангачево	служилые татары	59	170 – 170 об
26.	Алчаево	служилые татары	34	171

27.	Кызылово	служилые татара	7	171 – 171 об
28.	Аучино	служилые татара	2	171 об
29.	Дюскеево	служилые татара	17	171 об – 172
30.	Ибраево	служилые татара	15	172
31.	Аитово	служилый татарин	1	172
32.	Нуреево	служилые татара	72	172 об – 173
33.	Дербенево	служилый татарин	4	173 об
34.	Сапарово	служилые татара	6	173 об
35.	Муратово	служилые татара	4	173 об – 174
36.	Кукеево	служилые татара	3	174
37.	Енпаево	служилые татара	6	174
38.	Арбаш	служилые татара	49	174 об – 175
39.	Урекаево	служилые татара	37	175 – 175 об
Итого по Сибирской дороге			914	
Всего во всех 4-х дорогах			3663	182 об



## ГЛАВА II

### ВТОРАЯ РЕВИЗИЯ (1747 г.)



16 декабря 1743 г. императрица Елизавета Петровна подписала указ, возвестивший о проведении в России II ревизии<sup>1</sup>. Согласно указу, переписи подлежали дворцовые, государственные, помещичьи, синодальные, архиерейские, монастырские и церковные крестьяне, однодворцы, посадские люди и разночинцы. Особо учитывались татары и ясачные люди. Однако эти податные группы населения были включены в ревизию не по всем регионам страны. Как и при проведении I ревизии, из переписи исключалось нерусское население окраин – «...кроме завоеванных городов, и Астраханских и Уфимских Татар и Башкирцов и Сибирских ясачных иноземцов»<sup>2</sup>.

Общее руководство ходом ревизии было возложено на Сенат. Во все губернии и провинции в качестве ревизоров-переписчиков были посланы военные генералы<sup>3</sup> и штаб-офицеры, обязанность которых заключалась в сборе и одновременной проверке ревизских сказок, составлении сводных перечневых ведомостей и отсылке их в Сенат. Как и ранее, в помощь офицерам и генералам на местах выделялся штат канцелярских служащих, создавались уездные и провинциальные переписные канцелярии. Механизм проведения ревизии был детально прописан в «Инструкции офицерам, посланным для ее проведения», опубликованной также 16 декабря 1743 г.<sup>4</sup>

В марте 1744 г., с некоторым опозданием, была выработана определенная форма ревизской сказки с учетом опыта I ревизии. В задачу переписчиков входило: «...у татар и у ясачных, кои по прежней ревизии в подушный оклад положены были, взять сказки, кто имени мужеска пола подлинно из прежняго положения в подушный оклад померли, взяты в рекруты, и другими какими случаями невозвратно убыли, и бежали, или в другия места по указам Камер-Коллегии, и без указов переведены, и собою перешед поселились; также после прежней переписи кто вновь родились, и нет ли таких, кои в прежней переписи не написаны и в подушный оклад не положены, с показанием лет, и чьи они, и откуда, и давно ли в тех местах живут, також в которых селах и деревнях; ежели есть переведенные из других уездов, о тех в сказках писать именно: кто имени, и откуда переведены, и в которых годах, и по указам ли Камер-Коллегии, или собою без указов...»<sup>5</sup>.

<sup>1</sup> ПСЗ-1. Т.11. №8835. С.962–964.

<sup>2</sup> Там же. С.963.

<sup>3</sup> В Казанскую губернию, в состав которой входил Уфимский уезд, руководить проведением ревизии был назначен бригадир И.Бардукевич (ПСЗ-1. Т.11. №8835. С.963).

<sup>4</sup> ПСЗ-1. Т.11. №8836. С.964–977.

<sup>5</sup> ПСЗ-1. Т.11. №8836. С.965.

Собранные ревизские сказки должны были заверяться на местах уполномоченными лицами и органами. «У Татар и прочих иноверцов, и у ясачных» их предписывалось принимать от каждой волости или деревни «за знаменами старост и выборных их людей»<sup>6</sup>.

В отличие от I ревизии никаких особых сроков на подачу сказок установлено не было. Все зависело от времени приезда ревизоров. В отдаленном Уфимском уезде ревизия проходила в 1747 г., после завершения переписи в западных регионах. Население должно было заранее заготовить ревизские сказки и подать их переписчикам в течение недели со времени приезда ревизоров, а ревизоры обязаны были сразу же после приема сказок начать проверку поданных материалов. Для этого они должны были лично проверить «налицо» всех, кто записан в сказках. Большое внимание уделялось также проверке степени достоверности результатов I ревизии. Данные ревизских сказок по этой ревизии сравнивались с материалами текущей переписи с целью установления причин выявленных расхождений. Ревизоры должны были установить, куда делись и откуда появились новые люди, нет ли среди них прописных и беглых по I ревизии.

Население сурово каралось за предоставление неверных сведений. Так, например, за прописку и утайку душ предписывалось: «... старшинам и старостам, кои в ревизии сказки подавали и к утайке душ причиной... учинить наказание кнутом, и взять штрафа с каждого по 10 рублей, а крестьян, кои о той утайке подлинно в согласии были, с жеребья десятого бить плетью нещадно, дабы на то смотря другим такой утайки чинить было не повадно»<sup>7</sup>.

Правительство было заинтересовано в получении достоверных результатов переписи, поэтому установило наказания и для должностных лиц, задействованных в ее проведении. В случае искажения статистики или злоупотреблений исполнителям ревизии угрожало «жестокое наказание плетью или батоги, смотря по важности вины их без упущения»<sup>8</sup>. Пункт 28 «Инструкции офицерам» 1743 г. вменял им в обязанность «... смотреть того накрепко, чтобы команды их унтер-офицеры и солдаты, в уездах, в селах и деревнях, крестьянству, Татарам, Чувавам, Мордвам и прочим иноверцам яко подлому народу никаких обид, побоев и в квартирах утеснения отнюдь не чинили, и до взятия съестных и прочих припасов ни малаго не касались, но больше бы везде поступали смиренно и ласково, и ниже словеснаго озлобления не чинили, дабы те уездные люди, никакого утеснения и недовольства, и от приезда их к ним ни малейшаго устрашения не имели, и побегу не чинили»<sup>9</sup>. Эти предписания были особенно актуальны для населения Уфимского уезда, на территории которого в 1735–1740 гг. прокатилась волна антиправительственных выступлений.

---

<sup>6</sup> ПСЗ-1. Т.11. №8835. С.963.

<sup>7</sup> ПСЗ-1. Т.12. №91111. С.328–329; №9140. С.361–363; №9144. С.365–367; №9156. С.383–385.

<sup>8</sup> ПСЗ-1. Т.11. №8836. С.977.

<sup>9</sup> ПСЗ-1. Т.11. №8836. С.976.

22 марта 1746 г. состоялся указ Сенат, определивший действия переписчиков после заполнения ревизских сказок. По мере завершения ревизии офицеры должны были составить по каждому уезду книги, в которых все охваченное ревизией население пофамильно записывалось в каждом населенном пункте. Нумерация душ была одна для каждого города и уезда. При этом по каждому населенному пункту и по уезду подводились раздельные итоги. Затем эти «оригинальные книги» переплетались в кожу и отсылались в Камер-Коллегию. Для губернских и воеводских канцелярий с указанных книг составлялись копии<sup>10</sup>.

Все перечисленные меры обусловили высокую степень достоверности результатов II ревизии. Проведение переписи отличалось значительно большей четкостью организации, так как с самого начала ревизоры получили надлежащие инструкции, разработанную форму ревизской сказки и сводных перечневых ведомостей. Ревизия началась в 1744 г. и в основном завершилась в 1747 г. Именной указ от 27 января 1747 г. постановил начать сбор подушных денег по II ревизии с 1747 г., потому что она «почти в окончание уже пришла»<sup>11</sup>.

Существенным недостатком данной переписи, как I ревизии, являлось то, что она не учитывала женский пол и отдельные категории нерусского населения, в частности астраханских и уфимских татар, башкир, сибирских «ясачных иноверцев». Эти упущения были отчасти восполнены уже после полного завершения II ревизии. В 1753 г. была произведена перепись «ясачного» населения Сибири<sup>12</sup>. В это же время были собраны примерные сведения о численности неположенных в оклад «башкирцев, мещеряков и татар» Уфимской и Исетской провинций не только в подворном исчислении, но и по душам мужского пола<sup>13</sup>.

Как отмечал В.М.Кабузан, «в целом II ревизия учла этнический состав почти всего нерусского населения Поволжья и Приуралья»<sup>14</sup>, однако в большинстве своем эти материалы остаются недоступными для заинтересованного читателя. Введение их в научный оборот, безусловно, будет способствовать более объективному анализу истоков межэтнических и межконфессиональных проблем в современной России.

---

<sup>10</sup> ПСЗ-1. Т.12. №9273. С.534–540.

<sup>11</sup> ПСЗ-1. Т.12. №9368. С.653–654.

<sup>12</sup> Кабузан В.М. Народонаселение России в XVIII – первой половине XIX в. (по материалам ревизий). М., 1963. С.63.

<sup>13</sup> ПСЗ-1. Т.14. №10198. С.42–44.

<sup>14</sup> Кабузан В.М. Народы России в XVIII веке. Численность и этнический состав. М.: Наука, 1990.

**Выписка из «Книги переписной государственных крестьян (татар)  
Новомосковской дороги Надыровой волости Оренбургского уезда  
1747 год ...». РГАДА. Ф.350. Оп.2. Д.2450.**

№	Населенный пункт	Этносословные группы	ДМП	Лист
1.	Сеитовская слобода	иноверцев татар	996	24–89 об

**По Новой Московской к Оренбургу дороге, поселенные и сысканные в  
Уфимском уезде схотцы из разных уездов (в деревнях):**

№	Населенный пункт	Этносословные группы	ДМП	Лист
1.	Илмухаметовой, Бугульма тож	иноверцев татар	140	90–99
2.	Димской	иноверцев татар	160	99–110 об
3.	Смаиловой, Кандыз тож	иноверцев татар	117	110об–119об
4.	Шауты, что на речке Шаулте	иноверцев татар	117	120–127 об
5.	Усмановой, Терес тож	иноверцев татар	75	128–134
6.	Якуповой, что на речке Малый Ик	иноверцев татар	82	134 об–142
7.	Ашировой, Сайдак Вершины тож	иноверцев татар	110	142 об–153
8.	Кутлумбетевой	иноверцев татар	84	153–160 об
9.	Наурузовой, Соку Арема тож	иноверцев татар	123	161–171 об
10.	Дюсметевой, что на реке Деме	иноверцев татар	131	171 об–181
11.	Сарманаевой, Красная тож	иноверцев татар	131	181–192 об
12.	Мустафиной, Нить тож	иноверцев татар	92	192 об–200
13.	Юзеевой	иноверцев татар	97	200об–208об
14.	Беккуловой	иноверцев татар	95	209–217 об

**Оренбургской губернии Новой Московской дороги в Надыровой волости, живущие в разных деревнях и показанных по сказкам в прежнюю перепись, написанные и ненаписанные (переселенцы):**

№	Населенный пункт	Этносоловные группы	ДМП	Лист
1.	Смаиловой, что на речке Каме	иноверцев татар	26	218–219 об
2.	Новой Кашир, в вершине речки Большой Урсалы	иноверцев татар	3	219 об–220
3.	Сюлеевой, что в вершине речки Урсалы	иноверцев татар	5	220
4.	Алкеевой, что на речке Куюк Алдаше	иноверцев татар	3	220 об
5.	Бишмунчи, что на речке самой вершины Камы	иноверцев татар	6	220 об–221
6.	Карабашевой, что на Заю реке	иноверцев татар	13	221–222
7.	Каратаевой, что на речке Каратае	иноверцев татар	19	222–223 об
8.	Мактыбаш, что на речке Мактыбаш	иноверцев татар	8	223 об–224
9.	Алметевой, что на речке Заю	иноверцев татар	23	224–225 об
10.	Бигашевой	иноверцев татар	3	225 об
11.	Минлибаевой, что на речке Кичуе	иноверцев татар	13	226–227
12.	Чепаевой, что на речке Кичуе	иноверцев татар	3	227–227 об
13.	Маметевой	иноверцев татар	40	227 об–230
14.	Старой Недыровой	иноверцев татар	37	230об–233об
15.	Сарыбеккуловой, что на речке Чешме	иноверцев татар	43	233 об–237
16.	Иштеряковой, что на речке Шешме	иноверцев татар	21	237–238 об
17.	Токтаровой, что на речке Ердале	иноверцев татар	5	239
18.	Старой Резяповой, что на речке Куюке	иноверцев татар	21	239об–240об
19.	Шугур, что на речке Шугуре	иноверцев татар	3	240 об–241
20.	Шачали, что на речке Шачале	иноверцев татар	11	241–242
21.	Кулшарыповой, что на речке Мамай Илге	иноверцев татар	4	242 об–243
22.	Кудашевой, что на речке Заю	иноверцев татар	5	243–243 об
23.	Надыровой, что на речке Большой Урсале	иноверцев татар	9	243 об–244об

24.	Недыровой по Соку реке от вершины по обе стороны, а деревня поселена на речке Байтугане	иноверцев татар	27	245–247
25.	Киркали, что на речке Киркале	иноверцев татар	2	247 об
26.	Кичючат, что на речке Кичуе	безясашные татара	3	248
27.	Якеевой, что на речке Мелле	безясашные татара	1	248
28.	Бакиевой, что по Степной Заю реке	иноверцев татар	5	248 об
29.	Абдрахмановой, что на Заю реке	иноверцев татар	46	249–250
30.	Куакбашевой, что на речке Куаке	безясашные татара	7	250–250 об
31.	Сеитовой, что речке Кирлигазе	безясашные татара	13	250 об–251 об
32.	Малой Урсалы, что на речке Урсалы	иноверцев татар	1	251 об
33.	Тойсугановы, что на Заю реке	безясашные татара	4	252
34.	Устюбы, что на речке Кыдаше	иноверцев татар	2	252 об
35.	Урмушли, что речке Кирлигазе	иноверцев татар	2	252 об
36.	Камышлы, что на речке Камышле	безясашные татара	15	253–253 об

**Выписка из «Книги переписной 1747 г. ... ясашных татар, служилых мещеряков и татар Осинской и Сибирской дорог Уфимского уезда ...».**  
РГАДА. Ф.350. Оп.2. Д.3791.

**Уфимского уезда Осинской дороги ясашные иноверцы, называемые тептяри и бобыли, коих целые деревни в прежнюю перепись написаны были, а подушных денег по нынешнюю ревизию неплачивали:**

№	Населенный пункт	Этносословные группы	ДМП	Лист
1.	Курзи	ясашных татара	4	302 об–303
2.	Старой Курзи, что на речке Шулье	ясашных татара	20	303 об–304
3.	Евметеовой, на речке Сшапкан Шады, Якшиеве тож	ясашных татара	38	308 об–310 об
4.	Музиновой, что на речке Амзе	ясашных татара	4	313 об–314
5.	Малой Ведрес, что на речке Ведресе	ясашных татара	3	315
6.	Салдыш, что на речке Салдыше	ясашных татара	7	315 об–316
7.	Старой Чипчиковой, что на речке Рескады	ясашных татара	32	322 об–324 об

8.	Старой Тазлар, Точибаева тож, что на речке Азяк, Шурпингиш тож	ясашныя татары	3	326
9.	Тогаево, Тотаево тож, что на речке Сюнзе	ясашныя татары	101	329–334
10.	Кошманаковой, что на речке Сибиргене	ясашныя татары	35	334 об–336 об
11.	Новой Кошманаковой	ясашныя татары	33	336 об–338 об
12.	Актемировой, что на речке Сибиргене	ясашныя татары	37	338 об–340 об
13.	Кангилдиной, что на речке Кумюшле	ясашныя татары	91	340 об–344 об
14.	Карабаевой, что на речке Камышле	ясашныя татары	103	344 об–349
15.	Бегеновой, Бесенева тож, что на речке Уе	ясашныя татары	15	349 об–350
16.	Улеевой, что на речке Секияте, Четвертакова тож	ясашныя татары	22	350–351 об
17.	Калмыковой, что на речке Сибиргене	ясашныя татары	16	351 об–352 об
18.	Токрановой, что на речке Абдрезяше	ясашныя татары	11	352 об–353 об
19.	Иржимасовой, что на речке Уве	ясашныя татары	15	353 об–354 об
20.	Пустаевой, Пустанаева тож	ясашныя татары	37	354 об–356 об
21.	Кочаш, что на речке Кочаше	ясашныя татары	43	356 об–359
22.	Пешкиной, что на речке Кочаше, Бекшикова тож	ясашныя татары	9	359–359 об
23.	Исенбаевой, что на речке Кочаше	ясашныя татары	60	359 об–362
24.	Атлагач на речке Атлагаче, Ижболдино тож	ясашныя татары	46	362–364
25.	Илкеевой, что на речке Гирей	ясашныя татары	14	364–365
26.	Кизгень Тамак, что на речке Шиде	ясашныя татары	144	365–371 об
27.	Янборисовой, на озере вверх Иняку реки, Карасева тож	ясашныя татары	35	372–374 об
28.	Кучюковой, что на речке Ешаде	ясашныя татары	61	375–378
29.	Ахтиял, что на речке Камаше	ясашныя татары	19	378–379
30.	Уракаево, Бектемирова тож, по речке Урье	ясашныя татары	53	379–382
31.	Костиной, что на речке Сусаде	ясашныя татары	43	382–384
32.	Кутбердиной, что на речке Урье	ясашныя татары	58	384–386 об
33.	Бекеево, что на речке Бердяш	ясашныя татары	12	387–387 об
34.	Бекчюрине, что на речке Сусады	ясашныя татары	11	387 об–388
35.	Кумлаковой, что на речке Кумлаке	ясашныя татары	39	388 об–390

36.	Байгузиной, что на речке Урье	ясашныя татара	86	390 об–394
37.	Истяковой, что на речке Камаше	ясашныя татара	37	394–396
38.	Укашевой, что на ключе Аюбуляке	ясашныя татара	65	396–400
39.	Сосновой, что на речке Кутмесе	ясашныя татара	26	400–401 об
40.	Тогуз Карагай, что на речке Кутмесе	ясашныя татара	7	401 об–402
41.	Пазяды, Утяганова тож, что на ключе Пазидевке	ясашныя татара	7	402–402 об
42.	Бадраковой, что на речке Сибиргене	ясашныя татара	54	402 об–406
43.	Шелтыковой, что на речке Шаде	ясашныя татара	13	406–406 об
44.	Янборисовой, что на речке Бадряше	ясашныя татара	54	407–409 об
45.	Кудашевой, что на речке Мензе	ясашныя татара	56	410–412 об
46.	Новой Кансюяровой, что на речке Аре	ясашныя татара	28	413–414 об
47.	Утегановой, что на речке Азяк	ясашныя татара	38	414 об–416об
48.	Карагуш, что на озере Карагуше	ясашныя татара	64	416 об–419
49.	Старой Тазлар, что на речке Азяке	ясашныя татара	10	419–419 об
50.	Новой Тазлар, что на ключе Чешма	ясашныя татара	11	420–420 об
51.	Тыкан, что на речке Кигазе	ясашныя татара	14	420 об–421

**Той же Осинской дороги ясашные иноверцы в прежнюю Генеральную перепись не написаны нижеследующие деревни:**

№	Населенный пункт	Этносословные группы	ДМП	Лист
1.	Бардабаш, что на речке Зермизи	ясашныя татара	6	760
2.	Барды, что на речке Козмахты	ясашныя татара	10	760 об–761
3.	Солтанаевой, что на речке Тулве	ясашныя татара	10	761 об–762
4.	Танып, что на речке Ермие	ясашныя татара	31	762–763
5.	Маметевой, что на речке Маметевке	ясашныя татара	14	763–763 об
6.	Матыбаш, что на речке Муте	ясашныя татара	20	764–764 об
7.	Терекеево, что на речке Вверх Иняку	ясашныя татара	42	764об–766об
8.	Татарбаева, что вверх Большого Иняку	ясашныя татара	64	766 об–769
9.	Акбулатовой, что в Гирях на речке Варзи	ясашныя татара	14	769 об–770
10.	Иштыбаевой, что на речке Шаде	ясашныя татара	24	770–771
11.	Кучюковой, что на речке Каймаше	ясашныя татара	14	771–771 об



12.	Янборисовой, что на речке Бадряше	ясашныя татары	22	771 об–772
13.	Иткининой, что на речке Аркаче	ясашныя татары	20	772 об–773
14.	Кичинур, что на речке Бадряш	ясашныя татары	10	773–773 об
15.	Исенбетовой, что на речке Каймаше	ясашныя татары	15	773 об–774
16.	Бардыбаш, что на речке Барде	ясашныя татары	4	774 об
17.	Куралевой	ясашныя татары	12	774 об–775
18.	Чолкан	ясашныя татары	12	775–775 об

**Служилые мещеряки и татары, с коих по Указу Ея Императорского Величества из Правительствующего Сената, состоявшегося в 1747 году мая от 26 числа велена собирать в казну по 25 копеек з двора:**

№	Населенный пункт	Этнословные группы	Двор	ДМП	Лист
1.	Темиргазовой	служилыя мещеряки	18	79	784–788об
2.	Калмыковой, что на речке Сибиргене	служилыя мещеряки	17	50	788об–791об
3.	Токрановой, что на речке Авдеряше	служилыя мещеряки	2	7	791об–792
4.	Улеевой, что на речке Секияз	служилыя мещеряки	22	81	792об–797
5.	Четвертаковой, что на речке Секиязе	служилыя мещеряки	8	32	797–798
6.	Актемировой, что на речке Сибиргене	служилыя мещеряки	2	6	798–798 об
7.	Кулаевой, что на речке Сибиргене	служилыя мещеряки	31	113	798об–805об
8.	Кошманаковой, что на речке Сибиргане	служилыя мещеряки	2	5	805об–806
9.	Курзи, что на речке Шулье	служилыя татары	6	28	806–807об
10.	Каратамаке, что на речке Каратамаке	служилыя мещеряки	2	11	807об–808об
11.	Шебаевой, что на речке Сюлзе	служилыя мещеряки	33	131	808об–815об
12.	Шуняковой, что на речке Сюлзе	служилыя мещеряки	14	72	816–820
13.	Араслановой	служилыя татары	12	51	820об–823об
14.	Барлак, что на речке Барлаке	служилыя татары	28	134	823об–830об
15.	Азяк, что на речке Азяку	служилыя татары	43	171	830об–840
16.	Куяновой, что на речке Сюлзи	служилыя мещеряки	15	64	840–844

17.	Алдаровой, что на речке Азяке	служилыя татара	17	60	844–847об
18.	Мамады, что на речке Мамаде	служилыя татара	22	88	847об–853
19.	Утягановой, что на речке Азяке	служилыя мещеряки	4	16	853–854
20.	Озерок	служилыя мещеряки	27	153	854об–864
21.	Тузлукош, что на речке Зилязи	служилыя татара	9	30	864–866 об
22.	Нуркиной, что на речке Кигазе	служилыя мещеряки	4	24	866об–868об
23.	Магышлы, что на речке Ар	служилыя мещеряки	5	21	868 об–870
24.	Иштеряковой, что на речке Карыше	служилыя мещеряки	14	65	870–874
25.	Ямметевой, что на речке Шапканшады	служилыя мещеряки	8	28	874 об–876
26.	Начаровой, что на озере Бабиле	служилыя мещеряки	8	38	876–878 об
27.	Чешмы, что на речке Карыше	служилыя татара	11	45	878об–881об
28.	Карыш, что на речке Карыше	служилыя мещеряки	35	141	882–891
29.	Тимкины Коци, что на речке Коци	служилыя мещеряки	26	92	891 об–898
30.	Богдан Коци	служилыя мещеряки	42	149	898–908
31.	Уразай Коци, что на речке Усть Коци	служилыя мещеряки	27	140	908–916об
32.	Янбаевой, что на речке Ару	служилыя мещеряки	22	103	916об–923
33.	Солтангулово	служилыя мещеряки	9	34	923–925об
34.	Бигилдиной, что на речке Ару	служилыя мещеряки	4	24	925об–927
35.	Чюкалы	служилыя мещеряки	21	75	927об–932
36.	Кундешли	служилыя мещеряки	26	133	932об–940
37.	Татарбаевой	служилыя мещеряки	1	2	940
38.	Иштыбаевой	служилыя мещеряки	9	34	940–942об
39.	Аднагуловой	служилыя мещеряки	2	6	942об–943
40.	Шестыковой	служилыя мещеряки	2	3	943–943об
41.	Мавлютовой, что речке Иняке	служилыя мещеряки	2	11	943об–944
42.	Иштеряковой	служилыя мещеряки	5	15	944об–945
43.	Бабаевой, что на речке Бирю	служилыя мещеряки	8	28	945об–947
44.	Байбаковой	служилыя мещеряки	5	18	947об–948 об
45.	Сабаевой, что на речке Бирю	служилыя мещеряки	10	47	948об–951

46.	Енагушевой, что на озере Болотном	служилыя мещеряки	16	71	951об–955об
47.	Сюннеевой, что на проточном ключе	служилыя татары	16	70	955об–960об

**Выписка из «Книги переписной 1747 г. ясачных татар, служилых татар и мещеряков Сибирской и Ногайской дорог Уфимского уезда».  
РГАДА. Ф.350. Оп.2. Д.3792. Ч.1.**

№	Населенный пункт	Этносословные группы	ДМП	Лист
1.	Илтабаново	ясашныя татары	86	1–2
2.	Сафарово что на речке Тогуз	ясашныя татары	56	2–4
3.	Минлибаевой	ясашныя татары	33	5–6
4.	Муллашевой что над озером Ургуном	ясашныя татары	23	6 об–8 об
5.	Калкан что на реке Яике	ясашныя татары	72	9–11 об
6.	Карагайкуль что на озере Карагайкуле	ясашныя татары	30	11об–12об

**Служилые мещеряки и татары, с коих по Указу Ея Императорского Величества из Правительствующего Сената, состоявшегося 1747 года мая от 26 числа велено собирать в казну по 20 по 5 копеек з двора:**

№	Населенный пункт	Этносословные группы	Двор	ДМП	Лист
1.	Елангач	служилыя татары	16	68	13–16 об
2.	Тохтаровой	служилыя мещеряки	5	14	16 об–18
3.	Арбаш	служилыя татары	14	34	18–21 об
4.	Кочаковой, что на озере Угаше	служилыя мещеряки	6	18	21 об–23
5.	Урекеево	служилыя татары	15	47	23 об–27
6.	Сююндюковой	служилыя мещеряки	12	43	27–30
7.	Явгилдины	служилыя мещеряки	8	24	30 об–32
8.	Мрясимовой	служилыя татары	30	105	32 об–40
9.	Урюш	служилыя татары	21	77	40–45 об
10.	Турны	служилыя татары	7	17	46–47
11.	Акпердиной	служилыя татары	7	29	47 об–49
12.	Бешелап	служилыя татары	4	15	49об–50об
13.	Деуш	служилыя татары	17	86	51–56 об
14.	Кызыловой	служилыя татары	5	18	57–58
15.	Алегесь, что на речке Алегесе	служилыя мещеряки	9	29	58об–60об
16.	Акы, на речке Акы	служилыя татары	14	49	61–64 об
17.	Шарыповой, что на речке Кешелев	служилыя мещеряки	4	10	65–65 об

**Зауральские:**

№	Населенный пункт	Этнословные группы	Двор	ДМП	Лист
1.	Тюбяк Каровой	служилыя мещеряки	20	77	66–71
2.	Альчаево	служилыя мещеряки	14	66	71–75 об
3.	Муслумовой, что на речке Тече	служилыя мещеряки	50	223	76–89 об
4.	Курмановой	служилыя мещеряки	27	103	89об–95об
5.	Ермаковой	служилыя мещеряки	24	129	96–103об
6.	Бекметево	служилыя мещеряки	15	41	103об–106
7.	Болзи	служилыя мещеряки	12	29	106об–109
8.	Кадырметево	служилыя мещеряки	4	9	109–110

№	Населенный пункт	Этнословные группы	ДМП	Лист
1.	Старой Кишки	ясашныя татары	55	142 <sup>15</sup> –142об–
2.	Шейтановой	ясашныя татары	6	143 об
3.	Акбердиной, что на речке Уршаке	ясашныя татары	13	146–146 об
4.	Новой Бабикиной, что на речке Ирязе	ясашныя татары	28	147–148
5.	Федосеево	ясашныя татары	8	149
6.	Сахаево	ясашныя татары	57	149–152
7.	Новой Кишки, на речке Каран Илге	ясашныя татары	35	152–153
8.	Нагадак, что на озере Нагадаке	ясашныя татары	38	153–154 об
9.	Карамалы, что на речке Карамале	ясашныя татары	30	154об–155об
10.	Карамалыбаш, что на речке Карамале	ясашныя татары	140	155 об–159
11.	Каккуль, что на озере Каккуле	ясашныя татары	17	159 об–160
12.	Тюлгазы, что на речке Берешле	ясашныя татары	18	160–160 об
13.	Юлумбетево, что на Белой реке	ясашныя татары	19	161–161 об
14.	Янгызкаин, что на речке Зигене	ясашныя татары	55	161об–163об
15.	Каламан, что на речке Каламане	ясашныя татары	13	163об–164
16.	Верхней Армет, что на речке Армете	ясашныя татары	41	164–166
17.	Нижней Армет, что на речке Армете	ясашныя татары	46	166–167об
18.	Сазовой, что на речке Большой Армет	ясашныя татары	16	167об–168
19.	Новой, что на речке Шиде	ясашныя татары	60	168–170
20.	Ишимовой, что на речке Зигене	ясашныя татары	27	170об–171

<sup>15</sup> Начало переписи по этой деревне не сохранилось.

21.	Кияук, что на речке Кияуке	ясашныя татары	34	171–172
22.	Енурсовой, что на речке Кияуке	ясашныя татары	65	172–174
23.	Алатан, что на речке Алатане	ясашныя татары	22	174–174об <sup>16</sup>

**Казанская дорога:**

№	Населенный пункт	Этнословные группы	ДМП	Лист
1.	Солтанбеково	ясашныя татары	51	216 <sup>17</sup> –217об
2.	Мамеделиной, что на проточном ключе	ясашныя татары	9	217 об–218
3.	Аргамаковой, что на речке Шишме	ясашныя татары	32	218–220
4.	Кумлюкучюк, что на проточном ключе	ясашныя татары	44	220–222
5.	Каргалы, что на речке Каргалы	ясашныя татары	56	222об–225об
6.	Иванаевой, что на речке Иванаевке	ясашныя татары	53	226–228 об
7.	Верхние Чепты, что на речке Куяше	ясашныя татары	9	229–229 об
8.	Нижние Чепты, что на речке Куяше	ясашныя татары	18	229об–230об
9.	Рысаевой, что на речке Кусюяде	ясашныя татары	21	231–232
10.	Байзинское Устье, что на речке Базе	ясашныя татары	59	232об–235об
11.	Куяш, что на речке Куяше	ясашныя татары	48	236–238 об
12.	Шидали, что на речке Шидале	ясашныя татары	29	238 об–240
13.	Клиновой, что на речке Чишме	ясашныя татары	48	240 об–243
14.	Киргиз, что на речке Минишле	ясашныя татары	34	243–245 об
15.	Талламас, что на речке Сюне	ясашныя татары	53	245об–248об
16.	Чюгени, что на озере Чюгене	ясашныя татары	37	248 об–251
17.	Актаныш, что на речке Актаныше	ясашныя татары	54	251–254
18.	Азяккуль, что на озере Азяккуле	ясашныя татары	2	254
19.	Муслимовой, что на речке Яшпале	ясашныя татары	5	254–254 об
20.	Толбаевой, что на речке Теркауше	ясашныя татары	10	254об–255об
21.	Старой Байляр, что на речке Секаше	ясашныя татары	46	255 об–258
22.	Урусовой, что на речке Тергаше	ясашныя татары	13	258об–259об
23.	Большой Деветер, Тогуз тож, на речке Кады	ясашныя татары	28	259 об–261

<sup>16</sup> Листы с 175 по 216 документа не сохранились.<sup>17</sup> Начало переписи по этой деревне не сохранилось.

24.	Кучюкова, что на речке Берсюоте	ясашныя татара	20	261–262 об
25.	Кадыбаш, что на речке Кадыбаше	ясашныя татара	46	262 об–265
26.	Чирчи, что на речке Кутмесе	ясашныя татара		265 об <sup>18</sup>

**Выписка из «Книги переписной ясачных крестьян (татар)  
1747 г. Казанской дороги Уфимского уезда».  
РГАДА. Ф.350. Оп.2. Д.3792. Ч.2.**

№	Населенный пункт	Этносоловные группы	ДМП	Лист
1.	Камышенка	ясашныя татара	80	1 – 3 <sup>19</sup>
2.	Нурлино, что на речке Яме	ясашныя татара	43	3 об–6
3.	Ишметевой, что на речке Явбазе	ясашныя татара	4	9–9 об
4.	Тохталыкуль, что на речке Тохталыкуле	ясашныя татара	4	13–13 об
5.	Сувуккулово, что на речке Сукуле	ясашныя татара	21	13 об–14 об
6.	Суксе, что на речке Суксе	ясашныя татара	6	20
7.	Алкашево, что на речке Сюрьяде	ясашныя татара	55	20 об–24 об
8.	Якшиваново, что на озере Куртлюкуле	ясашныя татара	57	25–27 об
9.	Илмурзино, что на озере Чертанлыкуле	ясашныя татара	32	28–29 об
10.	Григорьевой, что на речке Мишаде	ясашныя татара	52	29 об–32
11.	Кулсеитовой, что на проточном ключе	ясашныя татара	36	32 об–34 об
12.	Дюсметевой, что на речке Кудяше	ясашныя татара	8	34 об–35
13.	Токмакла, что на речке Кереке	ясашныя татара	28	35–36 об
14.	Рысмеево, что на речке Черемшане	ясашныя татара	6	37
15.	Бешкуразовой, что на проточном ключе Акыргиски тож	ясашныя татара	71	37 об–40 <sup>20</sup>

<sup>18</sup> Продолжение дела отсутствует.

<sup>19</sup> Начало переписи по этой деревне не сохранилось.

<sup>20</sup> Листы 40 об.–41 об. оборваны, далее продолжение документа отсутствует.

## Выписка из «Книги переписной 1747 г. ... ясачных татар, служилых татар и мещеряков Казанской дороги Уфимского уезда». РГАДА. Ф.350. Оп.2. Д.3793.

№	Населенный пункт	Этносословные группы	ДМП	Лист
1.	Аташево	ясашныя татары	7	1
2.	Кутуево, что на речке Куяшбаш	ясашныя татары	16	1–1 об
3.	Бешкуразово, что на речке Бузюде	ясашныя татары	3	1 об–2
4.	Шедалино, что на речке Шедалиной	ясашныя татары	4	2
5.	Текарликово, на речке Уяшды	ясашныя татары	5	2
6.	Киргиз	ясашныя татары	31	2 об–3
7.	Исяшевой, что на речке Миняузе	ясашныя татары	6	3–3 об
8.	Солтанбеково, что на проточном ключе	ясашныя татары	4	3 об
9.	Нугуш, что на речке Нугуше	ясашныя татары	12	3 об–4
10.	Тохталачик	ясашныя татары	27	4 об–5
11.	Курмашевой	ясашныя татары	1	5 об
12.	Кулсеитовой, что на речке Ташлы	ясашныя татары	2	5 об
13.	Дюсметевой	ясашныя татары	2	5 об
14.	Узе, что на речке Узе	ясашныя татары	1	6
15.	Кудашлы, что на речке Чишме	ясашныя татары	1	6
16.	Григорьевой	ясашныя татары	5	6–6 об
17.	Суксе, что на речке Суксе	ясашныя татары	1	6 об
18.	Недыровой, что на речке Большой Урсалы	ясашныя татары	37	7–8
19.	Надыровой, что на речке Байтугане, Аканы тож	ясашныя татары	12	8 об
20.	Смаиловой, что на речке Каме	ясашныя татары	21	9–9 об
21.	Новой Кашир, что в вершине речки Большой Урсалы	ясашныя татары	32	9 об–10 об
22.	Сюлеево в вершине речке Урсалы	ясашныя татары	5	10 об–11
23.	Якеевой, что на речке Мейле	ясашныя татары	26	11–12
24.	Алкеевой, что на речке Куюк	ясашныя татары	36	12–13
25.	Бешмунча, что на речке самой вершины Камы	ясашныя татары	37	13 об–14 об
26.	Какыр Илге, что на речке Мелле	ясашныя татары	22	14 об–15
27.	Тойсугановой	ясашныя татары	42	15 об–16 об
28.	Карабашевой, что по Заю реке	ясашныя татары	31	16 об–17 об
29.	Кудашевой	ясашныя татары	22	18–18 об
30.	Абдрахмановой, что на Заю реке	ясашныя татары	36	19–20
31.	Каратаевой, что на речке Каратае	ясашныя татары	42	20–22 об
32.	Бакиевой, что по Степной Заю реке на усть Сазлы речки	ясашныя татары	17	23–24

Глава II. ВТОРАЯ РЕВИЗИЯ (1747 г.)

33.	Маткабыбаш, что на речке Мактабыбаше	ясашныя татары	93	24–27
34.	Маткабытамак, что на усть Маткабы речки	ясашныя татары	49	27–29
35.	Малой Урсал, что на речке Урсале	ясашныя татары	30	29–30 об
36.	Альметевой, что по Заю реке	ясашныя татары	62	30 об–33
37.	Бигашевой по Заю реке, что на речке Уртакуш	ясашныя татары	36	33–34
38.	Бигашево, что усть речки Игар Илге	ясашныя татары	28	34об–35об
39.	Муратовой по Заю, что на речке Мамай	ясашныя татары	13	35 об 36
40.	Чепаевой, что на речке Кичуе	ясашныя татары	46	36–38
41.	Минлибаевой, что по речке Кичуе в вершине	ясашныя татары	41	38–39 об
42.	Кичючат, что на речке Кичюе	ясашныя татары	33	39 об–41
43.	Недырово, что на речке Савушлы	ясашныя татары	30	41–42 об
44.	Маматевой, что по Кичюю речке	ясашныя татары	27	43–44 об
45.	Кулшерыповой по Заю реке, что на Мамай Илге	ясашныя татары	40	45–46
46.	Сеитовой, что на речке Кырлыгасе	ясашныя татары	32	46–47
47.	Урмушли, что на Киргилазе речке	ясашныя татары	10	47–47 об
48.	Сарыбеккуловой, что на речке Шешме	ясашныя татары	56	47 об–49
49.	Аналиковой, что на речке Шешме	ясашныя татары	57	49–51
50.	Резяповой, что на речке Синиряне	ясашныя татары	14	51–51 об
51.	Иштеряково, что на речке Шошме	ясашныя татары	54	51об–53об
52.	Старой Резяповой, что на речке Камышле	ясашныя татары	37	53об–54об
53.	Киркали, что на речке Каркале	ясашныя татары	41	54об–56об
54.	Камышлы, что на речке Камышле	ясашныя татары	8	56 об–57
55.	Казбулатово, что по Степной реке Шешме в вершине	ясашныя татары	14	57–57 об
56.	Шугур, что по Шешме реке на речке Шугурове	ясашныя татары	53	57 об–59
57.	Токтаровой, что по Степной реке Шешме на речке Урдалы	ясашныя татары	49	59–60 об
58.	Куакбашевой, что на речке Куваке	ясашныя татары	35	60об–61об
59.	Шачили, что на речке Шачиле	ясашныя татары	53	62–64
60.	Бугады, что на речке Кыдаше	ясашныя татары	5	64
61.	Капей, что на речке Кыдаше	ясашныя татары	4	64–64 об
62.	Устюбы, что на речке Кыдаше	ясашныя татары	9	64 об



Глава II. ВТОРАЯ РЕВИЗИЯ (1747 г.)

№	Населенный пункт	Этнословные группы	Двор	ДМП	Лист
1.	Калтаевой, что на речке Мешед	служилые мещеряки	36	140	103–110 об
2.	Акметевоу, что на озере Менези	служилые мещеряки	15	39	110 об–112
3.	Калны что на озере Кулешкуле	служилые мещеряки	8	30	112–114
4.	Еланкуль	служилые мещеряки	8	29	114–115 об
5.	Тярибердиной, что на речке Зерыклы	служилые мещеряки	4	15	115об–116об
6.	Юнусовой, что на озере	служилые мещеряки	2	7	116 об–117
7.	Досметовой, что на речке Кудушле	служилые мещеряки	39	14	117–126
8.	Муначевой, что на речке Кудешли	служилые мещеряки	12	36	126–128 об
9.	Курмашевой, что на речке Кулюшле	служилые мещеряки	30	95	128об–134об
10.	Акбашевой	служилые мещеряки	5	11	134об–135об
11.	Якупово	служилые мещеряки	24	72	135 об–140
12.	Старой Кудюшли, что на речке Кудяшле	служилые мещеряки	12	49	140–143
13.	Бакаево	служилые мещеряки	1	4	143 об
14.	Байталы, Наурузова тож, что на речке Байтале	служилые мещеряки	12	49	143об–146об
15.	Копашевой, что на речке Чермасане	служилые мещеряки	8	29	146об–148об
16.	Рыскеевой, что на речке Чермасане	служилые мещеряки	6	27	148 об–150
17.	Емурановой, что на речке Чермасане	служилые мещеряки	8	19	150об–151об
18.	Ерыкшан, Исланово тож, на речке Чермасане	служилые мещеряки	8	29	152–153 об
19.	Сеитовой, что на речке Караче	служилые мещеряки	1	6	153 об–154
20.	Имай Атарово на речке Явбазе	служилые мещеряки	7	26	154 об–156
21.	Минеевой, что на речке Авбазе	служилые мещеряки	8	22	156об–158об
22.	Ижбулатовой, что на речке Малой Явбазе	служилые мещеряки	12	42	158 об–161
23.	Байтеряковой что на речках Авбазе и Улкаше	служилые татары	4	8	161–161 об
24.	Успюли, что на речке Авбазе	служилые татары	9	41	161об–163об

Глава II. ВТОРАЯ РЕВИЗИЯ (1747 г.)

25.	Кадырово, Каиш тож, что на речке Явбазе	служилые татары	11	39	163 об–166
26.	Казыбаш, что на озере Казы	служилые татары	2	4	166–166 об
27.	Казакларовой, что на речке Евбазе	служилые татары	35	127	166 об–176
28.	Мамеделино что на проточном ключе	служилые татары	2	12	176
29.	Иткинеевой что на проточном ключе	служилые татары	16	69	176 об–181
30.	Кумлюкучюк что на проточном ключе	служилые татары	3	8	181–181 об
31.	Куяш, что на речке Куяше	служилые мещеряки	13	44	182–184 об
32.	Юкалыкуль, что на речке Куяш	служилые мещеряки	3	10	185–185 об
33.	Смаилово	служилые мещеряки	6	15	186–187
34.	Рысовой, что на речке Сукуяз	служилые татары	2	15	187–188
35.	Текарликовой	служилые мещеряки	1	2	188–188 об
36.	Куралачик, Мансурова тож	служилые мещеряки	13	56	188 об–192
37.	Аташевой, что на речке Куяше	служилые татары	7	34	192–194
38.	Бешкуразовой	служилые мещеряки	10	37	194об–196об
39.	Шедали, что на речке Шедале	служилые мещеряки	5	17	197–198
40.	Измеиковой, что на речке Шабизе	служилые татары	1	4	198–198об
41.	Кипчак, что на речке Сюне	служилые мещеряки	11	31	198 об
42.	Адаево что на речке Чишме	служилые мещеряки	10	35	200об–202об
43.	Варзи что на речке Варзи	служилые татары	10	38	203–206
44.	Салагуш, что на речке Салагуше	служилые татары	5	13	206–207 об
45.	Тугашевой, Адаева тож, что на речке Ику	служилые мещеряки	22	67	208–211 об
46.	Тупеевой, что на речке Маты	служилые мещеряки	5	11	212–212 об
47.	Кашали, что на речке Кашели	служилые татары	4	13	212об–213об
48.	Абдуловой, что на речке Нази	служилые мещеряки	4	10	213об–214об

Глава II. ВТОРАЯ РЕВИЗИЯ (1747 г.)

49.	Балаковой, что на речке Балаке	служилые мещеряки	2	6	214 об–215
50.	Чекмагуш, что на речке Чекмагуше	служилые татары	17	57	215–218 об
51.	Тюрюш, что на речке Тюрюше	служилые мещеряки	39	147	219–227
52.	Карамалы, что на речке Карамале	служилые мещеряки	5	14	227–228
53.	Азино	служилые мещеряки	5	24	228об–229об
54.	Улу Аремы, что на речке Чермасане	служилые мещеряки	2	4	230
55.	Каратеки, что на речке Кареке	служилые мещеряки	7	24	230об–231об
56.	Токмаклах	служилые мещеряки	18	70	232–236
57.	Акмушевой, что на речке Кармасане	служилые мещеряки	5	24	236–237 об
58.	Кармасанбаш, что на речке Кармасане	служилые мещеряки	9	47	238–240
59.	Илмурзиной, что на речке Чертане	служилые мещеряки	3	14	240 об–241
60.	Чешмы, что на речке Чешме	служилые мещеряки	4	12	241–241 об
61.	Малый Кандыз	служилые мещеряки	5	9	242–242 об
62.	Наурузовой	служилые мещеряки	1	3	243
63.	Сарыбек	служилые мещеряки	1	1	243 об
64.	Недыровой, что на речке Байтугане	служилые мещеряки	1	1	243 об
65.	Игень Ильга	служилые татары	6	24	244–245

№	Населенный пункт	Этнословные группы	ДМП	Лист
1.	Бугульма	ясашные татары	12	245 а
2.	Димской	ясашные татары	5	245а об
3.	Кандыз	ясашные татары	6	245 а об–246
4.	Шауты	ясашные татары	43	246–247
5.	Усмановой	ясашные татары	44	247 об–248 об
6.	Якуповой	ясашные татары	51	249–250
7.	Ашировой	ясашные татары	57	250–251 об

Глава II. ВТОРАЯ РЕВИЗИЯ (1747 г.)

8.	Кутлумбетевой	ясашныя татары	36	251 об–252 об
9.	Наурузовой	ясашныя татары	5	252 об
10.	Дюсметовой	ясашныя татары	45	253–254
11.	Сарманаевой	ясашныя татары	8	254 об
12.	Мустафиной	ясашныя татары	5	255
13.	Юзеевой	ясашныя татары	– <sup>21</sup>	255–256
14.	Беккуловой	ясашныя татары	14	256–256 об

(л.259) Итого в Уфимском уезде в 1 ревизию учтено 4091 ясачных татар, во 2 ревизию – 3102; служилых мещеряков и татар во 2 ревизию учтено 1864 двора.

<sup>21</sup> Часть текста стерта и оборвана.

## ГЛАВА III

### ТРЕТЬЯ РЕВИЗИЯ (1762–1763 гг.)



28 ноября 1761 г. Сенат обнародовал указ о проведении в России очередной, III ревизии<sup>1</sup>. У правительства уже имелся опыт организации подобных масштабных мероприятий, который нашел применение во время текущей переписи населения. В то же время указ 1761 г. ввел ряд новшеств в регламент и процедуру проведения ревизии. В частности, Сенат отказался от посылки на места специальных ревизоров в лице офицеров действующей армии, как это практиковалось во время II, и отчасти I ревизии. На этот раз все обязанности ревизоров были возложены на местную власть – губернские, провинциальные и воеводские канцелярии. В течение пяти месяцев после издания указа они должны были собрать и проверить ревизские сказки, после чего составить по ним полные («именные») и краткие перечневые ведомости. Эти ведомости надлежало прислать в Сенат не позднее декабря 1762 г. Подлинные ревизские сказки должны были храниться в уездных воеводских канцеляриях, а их копии отсылались в Камер-Коллегию.

Важным нововведением стало включение в ревизские сказки сведений о женском поле, которые отсутствовали в предыдущих ревизиях<sup>2</sup>. Такое решение правительство приняло в 1754 г. в связи с рассмотрением вопроса о беглых. Оно было прописано в пункте 35 именного указа от 13 мая, который постановил: «...для лучшего разбирательства о беглых и к прекращению всех в ябеднических вымыслах подборов, впредь при будущей ревизии, как мужеской пол для платежа Государственных поборов, так и женской для одного ведома, не обходя ни единой души, всех переписать...»<sup>3</sup>. В ходе проведения III ревизии эта норма была впервые применена на практике. Вместе с тем требования к сведениям относительно женского пола оказались не столь жесткими, как в отношении мужчин-налогоплательщиков. Их предписывалось принимать без какой-либо дополнительной проверки, полностью полагаясь на показания подателей сказок. В итоге данные о женском поле, содержащиеся в материалах III ревизии, менее достоверны, чем о мужском<sup>4</sup>.

Указ от 28 ноября 1761 г. ввел единую для всех охваченных ревизией территорий России форму ревизской сказки и сводных именных и перечневых ведомостей. Уже в начале III ревизии был разработан список категорий населения,

<sup>1</sup> ПСЗ-1. Т.15. №11364. С.834–838.

<sup>2</sup> ПСЗ-1. Т.15. №11364. С.837.

<sup>3</sup> ПСЗ-1. Т.14. №102333. С.85.

<sup>4</sup> Кабузан В.М. Народонаселение России в XVIII – первой половине XIX в. (по материалам ревизий). М., 1963. С.65.

подлежавших учету<sup>5</sup>. Среди них особый интерес для нас представляют народности Среднего Поволжья и Приуралья, упоминания о которых обнаруживаем среди как городского, так и сельского податного населения. Например, в «кратких ведомостях по городам» фигурируют «татары», «приписные к Адмиралтейству иноверцы крещеные», «приписные к Адмиралтейству иноверцы некрещеные», «ясачные: татары, мордва, чуваша, черемисы и прочих родов, бобыли». В «уездах» (в сельской местности) подлежали учету «крещеные из иноверцев во владении за помещиками», «Адмиралтейского ведомства ясачные», «Адмиралтейского ведомства иноверцы», «приписные к Адмиралтейству иноверцы крещеные», «приписные к Адмиралтейству иноверцы некрещеные», «крещеные из иноверцев, то есть из татар, мордвы, чуваш, черемис, вотяков и прочих», «иноверцы некрещеные татары, мордва, чуваша, черемисы, вотяки и прочие по званиям»<sup>6</sup>.

Свою лепту в эту пеструю картину вносят категории нерусского населения, имеющие прямое отношение к Приуралью. В материалах ревизского учета они обозначались – «кои не в подушном окладе состоят, а платят ясак особливо»<sup>7</sup>. В их числе фигурируют: «поселенные особую слободою купечествующие татары»<sup>8</sup> и др. Исключение составили сословные группы, впоследствии вошедшие в состав Башкирско-мещеряцкого войска – башкирцы, служилые мещеряки и татары. Согласно Сенатскому указу от 16 марта 1754 г. «О снятии ясака с Башкирцов, Мещеряков и Татар между ими живущих, и о продаже у них, вместо сего, соли из казны» они были освобождены от подушной подати взамен покупки соли из казны<sup>9</sup>. По этой причине они ревизских сказок не подавали. «Новые» служилые татары, переселившиеся в Уфимский уезд после второй ревизии 1747 г. несли лашманную повинность (служилые татары, приписанные к Адмиралтейской конторе) и были учтены в 3-й ревизии населения.

В целом III ревизия была первой, по которой имеются сравнительно полные и почти одновременно собранные сведения о численности всего податного населения России. К середине июня 1764 г. перепись в стране в основном завершилась, и начался сбор подушных денег по ней. Однако на некоторых территориях ревизские сказки подавались и в 1767 г. В Уфимском уезде переписные мероприятия прошли в 1762–1763 гг.

<sup>5</sup> Они представлены в виде отдельного указа, вышедшего также 28 ноября 1761 г. (ПСЗ-1. Т.15. №11365. С.838–840).

<sup>6</sup> ПСЗ-1. Т.15. №11365. С.839–840.

<sup>7</sup> Там же. С.840.

<sup>8</sup> Вероятно, речь идет о татарах Каргалинской слободы (Сеитова посада), поселившихся под Оренбургом на основании указа Сената от 8 марта 1744 г. (ПСЗ-1. Т.12. №8893. С.39–41).

<sup>9</sup> ПСЗ-1. Т.14 №10198, С.42–44.

**Выписка из «Сказки перешедшим из разных уездов в Уфимский уезд  
и живущих на всех четырех дорогах ... татарам ... за 1762 год».  
РГАДА. Ф.350. Оп.2. Д.3795.**

№	Населенный пункт	Этнословные группы	ДМП	Лист
1.	Козяково	ясашные татары	16	3–4
2.	Емяково	ясашные татары	14	5–6 об
3.	Емяково	служилые татары	20	7–8
4.	Кубов Капеево	ясашные татары	7	9–9 об
5.	Кубов Бегяншево	служилые татары	13	10–16 об
6.	Урсаево	служилые татары	2	17
7.	Богдановой	служилые татары	3	18–18 об
8.	Берсуянбаш	ясашные татары	8	19–19 об
9.	Бугулчан, Романова тож	новокрещены из татар	26	35–38
10.	Бугулчан, Романова тож	ясашные татары	24	39–41
11.	Стерлитамак	служилые татары	9	43–43 об
12.	Стерлитамак	ясашные татары	23	44–46 об
13.	Стерлитамак	ясашные татары	15	47–48 об
14.	Минаус	служилые татары	4	49
15.	Дюсметевой	ясашные татары	8	50–50 об
16.	Кедрясево	служилые татары	5	51
17.	Кедрясево	ясашные татары	8	52
18.	Куретмас	ясашные татары	5	57–57 об
19.	Мияки	служилые татары	48	58–67
20.	Каныбекова	новокрещены	19	69–72 об
21.	Кошаева	служилые татары	19	73–74
22.	Ашкадар	ясашные татары	118	95–101
23.	Ашкадар	ясашные татары	2	102
24.	Ашкадар	ясашные татары	66	104–108 об
25.	Ашкадар	ясашные татары	7	113–113 об
26.	Ашкадар	ясашные татары	5	114–114 об
27.	Ашкадар	ясашные татары	34	115–117 об
28.	Башкирской Арметево	ясашные татары	1	163
29.	Мялли Тамак	из мурз татары	4	167
30.	Ковзиякбаш	ясашные татары	39	168–169 об
31.	Бектемир Козиной, Каинлыкуль тож	ясашные татары	94	171–176 об
32.	Казлы Кувак	ясашные старокрещены	46	179–181 об

33.	Бектемировой	ясашные старокрещены и новокрещены	20	183–184
34.	Тузгенибек	ясашные татары	4	185
35.	Досай Кичу	ясашные татары	15	186–187
36.	Шурамово	новокрещены из татар	7	189–190
37.	Сеит Илга	ясашные татары	11	222–223
38.	Азигулово	ясашные татары	23	226–227 об
39.	Биякбаш	ясашные татары	62	237–241 об
40.	Шерамба	ясашные татары	23	243–244
41.	Арыково	ясашные татары	27	249–251 об
42.	Мончаш	служилые татары	5	269–269 об
43.	Биишево	ясашные татары	13	273–274
44.	Баяк	ясашные татары	7	275–275 об
45.	Абдуллиной	ясашные татары	40	295–297 об
46.	Сыски	ясашные татары	5	299–299 об
47.	Чипчиково	ясашные татары	13	305–305 об
48.	Иман Илга	ясашные татары	8	306–307
49.	Ик, Иген Илга тож	ясашные татары	25	309–310 об
50.	Новой Ик, Иген Илга тож	ясашные татары	11	311–312
51.	Ик, Игень Илга	служилые татары	26	313–314 об
52.	Стерлитамак	ясашные татары	2	315
53.	Какыр Илга	ясашные татары	91	316–323
54.	Емаш	ясашные татары	41	325–328 об
55.	Катим, Крык Улан тож	ясашные татары	53	329–332 об
56.	Емашбаш	служилые татары	12	333–334
57.	Новозаселенной Агырзи	ясашные татары	74	335–342 об
58.	Болтасево, Кипчак тож	ясашные татары	105	343–349 об
59.	Чалпы Асянева, Изайтаева тож	ясашные татары	77	352–357 об
60.	Сапеево	ясашные татары	55	359–364 об
61.	Сухояш	ясашные татары	21	365–366 об
62.	Сухояш	ясашные татары	1	367
63.	Девлетбахтино	ясашные татары	59	368–372 об
64.	Девлетбахтина, Екиева тож	ясашные татары	9	373–375
65.	Якиево	служилые татары	8	376–377
66.	Тойкиной, Стерли тож	ясашные татары	103	378–387 об
67.	По речке Ушаче, Аитова тож	ясашные старокрещены	90	388–395 об



Глава III. ТРЕТЬЯ РЕВИЗИЯ (1762–1763 гг.)

68.	Учалле	ясашные татары	65	396–400 об
69.	Сарле	ясашные татары	37	401–404
70.	Кала Илга	служилые татары	5	405–405 об
71.	Бюзюрево	ясашные татары	52	406–409 об
72.	Тюрка Сухояш	ясашные татары	3	411
73.	Яланкулем	служилые татары	14	412–413
74.	Зайтово	приписные к адмиралтейству татары	1	415–416 об
75.	Зайтово	ясашные татары	32	417–418 об
76.	Зайтово	ясашные татары	63	420 – 423 об
77.	Чекень Тамак	ясашные татары	35	425–427 об
78.	Чекень Тамак	ясашные татары	10	429
79.	Токмак Каран	ясашные татары	89	431–438 об
80.	Кугарчин Буляк	ясашные татары	65	439–442
81.	Зайтово	приписные к адмиралтейству татары	3	443–443 об
82.	Байряки	ясашные татары	20	444–445
83.	Байряки	приписные к адмиралтейству татары	169	447–460
84.	Нижней Уруссю, Ютазы тож	служилые татары	27	461–462 об
85.	Уруссу	ясашные татары	50	463–467
86.	Мелкен, что на речке Буге	старокрещены	17	469 – 470
87.	Новый Мелкен	старокрещены	5	471 – 473
88.	Куручаево	старокрещены	3	475 – 475 об
89.	Бятки	ясашные татары	8	479–480
90.	Шушнур Старой	ясашные старокрещены	14	481–481 об
91.	Бурнушево	ясашные татары	5	482–482 об
92.	Илишево	ясашные татары	31	489–490 об
93.	Калшели	служилые татары	37	491–494
94.	Карамала	служилые татары	58	495–500
95.	Карамала	ясашные татары	24	501–502 об
96.	Калшали	ясашные татары	12	503–504
97.	Агыр Тамак	ясашные татары	2	506
98.	Другой Карамалы	служилые татары	6	507–507 об
99.	Аднагуловой	служилые татары	19	508–509 об
100.	Аднагуловой	ясашные татары	27	512–515
101.	Такаевой	приписные к адмиралтейству татары	5	516–516 об
102.	Зигитяковой	служилые татары	2	517–517 об

103.	Шерламе	татары из мурз	7	518–518 об
104.	Пулатовой	служилые татары	25	519–520 об
105.	Якуповой, по речке Идяш	татары из мурз	15	524–525 об
106.	Якуповой	ясашные татары	1	526
107.	Метевтамак	ясашные татары	3	527–527 об
108.	Метевтамак	ясашные татары	12	530–530 об
109.	Кузеево	татары из мурз	3	532–532 об
110.	Казаллы Тамак	служилые/ ясашные татары	23/2	533–534 об
111.	Бакаево	новокрещены из татар	2	547–547 об
112.	Базгыево	новокрещены из татар	1	552
113.	Ташлы на Усь Демской тож	ясашные татары	6	566–566 об
114.	Чекмак	ясашные татары/приписные к адмиралтейству для корабельных работ татары	14/28	567–569 об
115.	Кавзияк Тамак	ясашные татары	95	572–579
116.	Исергапово	служилые татары, ясашные татары	9/4	584–585 об
117.	Андреевой	новокрещены	14	590–591
118.	Андреевой	новокрещены из татар	8	598–599
119.	Мансурово, Бавлы тож	служилые татары, ясашные татары	26/3	608–611 об
120.	Калмаш	ясашные татары	8	612–613
121.	Круглое Поле	ясашные старокрещены	33	622–624
122.	Кашир, Камышлы Тамак	ясашные татары	40	630–632 об
123.	Калмия, Карамалы тож	ясашные татары	24	634–635
124.	Аняково	ясашные татары	73	636–643 об
125.	Средний Кашир	ясашные татары	38	644–647 об
126.	Новой Недыровой, что Устье Большой Урсалы	приписные к адмиралтейству для корабельных работ татары	32	654–656 об
127.	Шерлама	приписные к адмиралтейству для корабельных работ татары	98	658–664
128.	Белебеево	новокрещены из татар	2	695–695 об
129.	Зянгереево	новокрещены из татар	2	707
130.	Кулметево	ясашные татары	81	781–786
131.	Якшибаево	ясашные татары	63	787–790 об

132.	Шигаево	новокрещены из татар	14	791–792
133.	Средний Лешев	новокрещены из татар	42	793–796 об
134.	Сарсазтамак	старокрещены	31	797–798 об
135.	Кулменево	старокрещен из татарских князей Асановых	1	799
136.	Азиково	ясашные татары	20	800–800 об
137.	Нижней Лешев	ясашные татары	78	801–805
138.	Бесипово	старокрещены	19	809–810 об
139.	Бесипово	ясашные татары	12	811–811 об
140.	Якупово	ясашные татары	15	812–813
141.	Козеево	ясашные татары	28	815–816 об
142.	Тлянчи Тамак	ясашные татары	33	817–818 об
143.	Тавлы Дрюш	ясашные татары	21	819–820
144.	Тавлы Дрюш	ясашный новокрещен	1	823
145.	Чиршиллы	новокрещены из татар	58	825–829
146.	Тавлук	ясашные татары	103	831–836 об
147.	Муртыштамак	ясашные татары	60	837–840 об
148.	Козиево	приписные к адмиралтейству для карабельных работ татара	59	841–844 об
149.	Сеитово	ясашные татары	95	845–850 об
150.	Старой Дрюш	ясашные татары	60	851–854 об
151.	Енурусово	ясашные татары	13	855–855 об
152.	Кутемали	ясашные татары	9	856–856 об
153.	Большой Бяшинде	ясашные татары	45	857–859
154.	Актемирово	ясашные татары	61	863–867 об
155.	Абдуллино	ясашные татары	6	870–870 об
156.	Верхней Кувады	ясашные татары	62	872–876
157.	Бурчалибаш Юзюкей, Тикирмень тож	приписные к адмиралтейству для карабельных работ татара	7	878–878 об
158.	В деревне по речке Ибраш	старокрещены из татар	31	879–881 об
159.	Купырле	ясашные татары	60	884–887 об
160.	Старой Тлянчи	ясашные татары	61	888–891 об
161.	Ургуда	ясашные татары	28	892–893 об
162.	Енбулаевский починок	старокрещены из татар	101	894–900 об
163.	Нижний Мелекес	старокрещены и новокрещены из татар	68	902–905
164.	Зичебаш	ясашные татары	42	906–907 об

Глава III. ТРЕТЬЯ РЕВИЗИЯ (1762–1763 гг.)

165.	Чурашева	ясашные татары	32	908–909 об
166.	Калмаш	ясашные татары	17	910–911
167.	Старой Гордели	ясашные татары	29	912–913 об
168.	Исекеево	ясашные татары	48	914–916 об
169.	Сакловбаш Чюрашево	ясашные татары	18	918–919
170.	Катусас	ясашные татары	39	920–922
171.	Ямяковой	ясашные татары	32	924–925 об
172.	Старой Саклов, Карашаево тож	ясашные татары	27	926–927 об
173.	Кугушевой	ясашные татары	13	928–929
174.	Камышлы Тамак	ясашные татары	24	930–931
175.	Новой Саклов	новокрещены из татар	12	932–932 об
176.	Новой Саклов	ясашные татары	43	933–935
177.	Саклов	новокрещены из татар	1	936
178.	Саклов	новокрещены из татар	2	939
179.	Игень Бишинде	ясашные татары	38	942–944
180.	Сарсаз Текирмень	ясашные татары	62	946–949 об
181.	Новой Гордели	новокрещены из татар	31	950–951 об
182.	Месюликуш	ясашные татары	4	952–952 об
183.	Шандетамак	ясашные татары	78	954–958
184.	Бура Керта	ясашные татары	94	960–964 об
185.	Шекманаево	ясашные татары	147	966–973 об
186.	Шигаево	ясашные татары	92	974–979 об
187.	Игень Тамак, Сосновый Брод тож	ясашные татары	47	980–982
188.	Мрясеево	ясашные татары	72	984–987 об
189.	Сарали Бекметево	ясашные татары	22	988–989
190.	Илек	ясашные татары	8	990–990 об
191.	Куркаташ	ясашные татары	44	991–993
192.	Нижние Кувады	приписанные к адмиралтейству для карабелных работ татара	18	996–997
193.	Нижние Кувады	ясашные татары	99	998–1002 об
194.	Амирово	служилые татары	7	1026–1026 об
195.	Уютган	ясашные татары	1	1027

**Выписка из «Сказки 1762 года Надыровской волости и Ново-Московской дороги Уфимского уезда о тептярях и бобылях, положенным в восьмигривенный оклад». РГАДА. Ф. 350. Оп.2. Д. 3797.**

**Команды старшины Есупа Уразметева:**

№	Населенный пункт	Этносословные группы	ДМП	Лист
1.	Надыровой, что на р. Зае и на р. Большой Урсалы, Тамак тож	ясашные татары	19	1–5
2.	Смаиловой, что на речке Камы тож	ясашные татары	58	5 об–12
3.	Бишмунчи, Вершины Камы тож	ясашные татары	6	12–13
4.	Янеевой, Вершины на речке Мелле тож	ясашные татары	3	13
5.	Алькеевой, что на речке Мелле, Киюк Алдаш тож	ясашные татары	9	13–14
6.	Сулеевой, Вершины Урсалы, Кырпырул Елга тож	ясашные татары	3	14–14 об
7.	Новой Кашировой, что на р. Большой Урсалы	ясашные татары	2	14 об–15
8.	Малой Урсалы	ясашные татары	1	15
9.	Тайсугановой, что на речке Зае, Тайсуган речка тож	ясашные татары	4	15–15 об
10.	Карабаш, что на речке Заю	ясашные татары	19	15 об–17 об
11.	Кудашевой	ясашные татары	4	17 об–18
12.	Абдрахмановой, что на Заю реке	ясашные татары	22	18–20
13.	Каратай, что на речке Каратай тож	ясашные татары	22	20–23
14.	Мактабабаш	ясашные татары	15	23–24 об
15.	Алметевой, что на реке Заю	ясашные татары	35	24 об–29
16.	Бигашевой	ясашные татары	5	29–29 об
17.	Колшарыповой	ясашные татары	1	29 об
18.	Минлебаевой, что в Вершине Кичуй	ясашные татары	17	30–32
19.	Чупаевой	ясашные татары	2	32–32 об
20.	Маметевой	ясашные татары	50	32 об–38
21.	Сарыбеккуловой, что на реке Шошме	ясашные татары	27	38–42
22.	Иштеряковой, что рече Шешме	ясашные татары	12	42–44
23.	Резяповой, что на речке Сынран, Канлы Тамак тож	ясашные татары	20	44–46 об
24.	Мулла Ермаковой, что на р. Соку, Зюкалитаж тож	ясашные татары	21	46 об–49
25.	Камышлы по речке Соку реке, речка Камышлы Ик, Усады тож	ясашные татары	33	49–52

26.	Ярмаковой, что на Соку реке и речке Байтуган тож	ясашные татары	2	52–52 об
27.	Кичучат	ясашные татары	6	52 об–53
28.	Сеитовой речки Кирлигач тож	ясашные татары	8	53–53 об
29.	Усмановой на Сок реке, речки Матвей тож	ясашные татары	4	54
30.	Надыровой, что по реке Соку, Акана и Байтугану тож	ясашные татары	14	54–55 об
31.	Токтаровой, что на речке Шешме и речке Урдалы тож	ясашные татары	7	55 об–56
32.	Старой Надыровой, что на речке Шешме и на речке Шугушлы тож	ясашные татары	32	56–59
33.	Каркали	ясашные татары	3	59 об
34.	Шугур	ясашные татары	3	59 об–60
35.	Измайлова, что на речке Кувакбаш	ясашные татары	10	60–61
36.	Шалчили	ясашные татары	16	61–62

Всего 1232 души.

**Ново-Московская дорога:**

№	Населенный пункт	Этносоловные группы	ДМП	Лист
1.	Биккулова	ясашные татары	166	63–85
2.	Юзеева	ясашные татары	114	86–96 об
3.	Мустафиной	ясашные татары	123	97–107 об
4.	Сарманаевой	ясашные татары	181	108–130
5.	Дусметовой	ясашные татары	138	131–143
6.	Наурузова	ясашные татары	188	144–157
7.	Наурузова	мещеряки	17	158–160
8.	Кутлумбетова	ясашные татары	108	161–172
9.	Аширова	ясашные татары	145	173–188 об
10.	Якупова	ясашные татары	99	189–199 об
11.	переселенцы из Студеного Ключа	ясашные татары	5	200–200 об
12.	Тирис, Усманово тож	ясашные татары	132	201–212
13.	Шауты	ясашные татары	256	213–226 об
14.	Кандыз	ясашные татары	258	227–243
15.	Демской	ясашные татары	137	243 об–262 об
16.	Крымсараева	ясашные татары	28	263–267
17.	Дымской	ясашные татары	15	267 об–268
18.	Шауты	ясашные татары	64	268 об–270 об
19.	Усмановой, Тирис тож	ясашные татары	66	270 об–272 об

20.	Якуповой	ясашные татары	82	272 об–275
21.	Ашировой	ясашные татары	58	275–277
22.	Кутлумбетевой	ясашные татары	50	277–279
23.	Наурузовой	ясашные татары	4	279
24.	Дюсметовой	ясашные татары	67	279 об–282
25.	Сарманаевой	ясашные татары	11	282–282 об
26.	Мустафиной	ясашные татары	7	282 об–283
27.	Юзеевой	ясашные татары	34	283–284 об
28.	Беккуловой	ясашные татары	27	284 об–286

**Выписка из «Сказки Уфимского уезда Казанской дороги о тептярях и бобылях за 1762 год». РГАДА. Ф.350. Оп.2. Д.3801.**

**Команды старшины Ижбулды Ишкинина:**

№	Населенный пункт	Этносословные группы	ДМП	Лист
1.	Актов, что на речке Куязя	татары	40	1–3
2.	Курьятмасово, что на речке Удряк	татары	13	4
3.	Елумбетевой, что по речке Сынлы	татары	13	5
4.	Базыбаш, что на речке Базе	татары	5	5
5.	Якуповой, что на речке Идяш	татары	6	6
6.	Карамалы, что на речке Карамале	татары	5	7
7.	Каргалы, что на речке Каргале	татары	25	7–8
8.	Каргалы, что на речке Каргале	татары	22	9–10
9.	Урмякеевой, на речке Нугуше	татары	8	10–11
10.	Шиланлыкулевой, на речке Кудаше	татары	10	11–12
11.	Костиной, что на речке Сусаде	татары	1	12
12.	Кизгентамак, на речке Шиде	татары	6	12–13
13.	Костиной, что на речке Сусаде	татары	2	13
14.	Кандра, что на речке Нугуше	татары	71	13–17
15.	Учтюй, что на речке Кудаш	татары	12	17–18
16.	Курган, что на речке Кургане	татары	53	18–21
17.	Рысаевой, Усенбаш тож, на речке Усене	татары	30	21–23
18.	Устьюлю, что на речке Улу Илге	татары	12	23–24
19.	Кетеевой, что на речке Кидаше	татары	26	24–26
20.	Мятевбаш, что на речке Мятев	татары	33	26–29
21.	Уразайбаш, что на речке Уразайбаше	татары	94	30–35
22.	Караново, что на речке Куязы	татары	73	35–40

23.	Урановой, что на речке Куязы	татары	71	40–45
24.	Сабанаевой, что на речке Каране	татары	34	45–47
25.	Сабаевой, что на речке Идяш	татары	71	47–51
26.	Кубяково, что на речке Большой Идяше	татары	65	51–55
27.	Тавларово, что на речке Идяше	татары	93	55–62
28.	Нуреево, что на речке Сюнских Вершин	татары	49	62–65
29.	Тлявлиной, что на речке Сюне	татары	60	65–68
30.	Чюваш Тамяново, что на речке Сюне	ясашные татары	50	68–71
31.	Бишкуразовой, что на речке Ньюгуше	татары	88	71–77
32.	Ярмунчиной, что на речке Малой Нугуш	татары	20	77–79
33.	Нугушевой, что на речке Нугуше	ясашные татары	26	79–81
34.	Арыслановой, что на речке Кудаше	татары	56	81–84
35.	Сеитово, что на речке Чермасане	татары	22	85–87
36.	Сеитово, что на речке Чермасане	татары	7	87
37.	Бакаевой, что на речке Чермасане	татары	8	87–88
38.	Токмаклы, что на речке Кереке	ясашные татары	37	88–90
39.	Улю Арема, что на речке Чермасане	татары	44	91–93
40.	Янышево	татары	21	94–95
41.	Кулсеитовой, что на проточном ключе	татары	40	95–98
42.	Григорьевой, что на речке Мишаде	ясашные татары	58	98–102
43.	Тярбердиной, что на речке Сарыязы	татары	11	103
44.	Тозлукош, что на речке Тозлукоше	ясашные татары	63	103–107
45.	Тавларово, что на речке Идяше	татары	40	107–110
46.	Дюсметевой на речке Кудаше	татары	8	115–116
47.	Мятевтамаково, что на речке Мятове	татары	58	116–119
48.	Кузеевой, Тюрюш тож, что на речке Тюрюше	татары	35	120–122
49.	Тузлукуш, Шарламова тож, что на речке Шерламе	татары	55	122–126

Всего 1855 душ.

**Команда старшины Абдрахмана Сейфина:**

№	Населенный пункт	Этносословные группы	ДМП	Лист
1.	Калмашево	–	23	130–131
2.	Юмраново	–	14	131–132
3.	Купаево	–	9	132
4.	Байбулатово	–	36	132–134
5.	Янабердино	–	57	134–138



Глава III. ТРЕТЬЯ РЕВИЗИЯ (1762–1763 гг.)

6.	Резяпово	–	33	138–140
7.	Караново	–	26	140–142
8.	Балаково	–	53	142–145
9.	Кадырметево	–	7	145–146
10.	Сюйдямово	–	13	148
11.	Бикметево	–	22	148–149
12.	Карьевдино	–	43	150–152
13.	Кутыевой	–	28	152–154
14.	Шункаево	–	19	154–155
15.	Сеитово	–	10	155
16.	Бакеева	–	9	156
17.	Имаютарово	–	12	156
18.	Атсуярово	–	12	157–158
19.	Ишметево	–	9	158
20.	Каргалино	–	1	158
21.	Мамеделино	–	8	158–159
22.	Карилово	–	3	159
23.	Кусядыково	–	7	159–160
24.	Таскаклиной	–	25	160–161
25.	Манчаровой	–	2	161–162
26.	Аюкашево	–	17	162–163
27.	Москововой	–	2	163
28.	Уткуневой	–	9	163
29.	Аргамачево	–	15	164
30.	Дюртивлиной	–	12	164–165
31.	Елдяково	–	6	165
32.	Миядыково	–	6	165–166
33.	Умерово	–	7	166
34.	Тайбузино	–	8	166
35.	Емураново	–	15	167
36.	Калмаштамак	–	2	167
37.	Байталлино	–	8	168
38.	Байкино	–	9	168
39.	Ишметево	–	8	168
40.	Салиево	–	1	169
41.	Сеитово	–	3	169
42.	Новой Карабовой	–	3	169
43.	Барсуково	–	2	169
44.	Калмашбашево	–	70	170–173
45.	Биккинино	–	38	174–176
46.	Уйбулатово	–	22	176–177
47.	Митреево	–	12	177–178
48.	Кутыева	–	5	178
49.	Байкимуллино	–	15	178–179

Глава III. ТРЕТЬЯ РЕВИЗИЯ (1762–1763 гг.)

50.	Абзаево	–	5	179–180
51.	Карабаево	–	30	180–181
52.	Алтыбаево	–	15	184
53.	Каратамак	–	7	184–185
54.	Шадыной	–	10	185–186
55.	Шаштуково	–	6	186
56.	Тураево	–	3	186
57.	Бикенеево	–	4	186
58.	Кушменеково	–	9	187
59.	Тирекеево	–	12	187–190
60.	Актемирово	–	4	190
61.	Илкеево	–	17	190–191

Всего 895 душ.

**Команда старшины Абдулкарима Бялтина:**

№	Населенный пункт	Этнословные группы	ДМП	Лист
1.	Ишметево	–	40	237–240
2.	Бишкуразово	–	60	240–246
3.	Султанбеково	–	34	246–251
4.	Мямеделино	–	4	251
5.	Аргамаковой	–	16	251–253
6.	Суккулово	–	24	253–255
7.	Гублюкусюково	–	61	255–258
8.	Каргалы	–	40	258–263
9.	Кусядыково	–	64	263–264
10.	Юбанаево	–	52	264–265
11.	Рысаево	–	5	265–267
12.	Базытамаковой	–	4	267
13.	Кувяшево	–	43	267–273
14.	Шедилино	–	14	273–274
15.	Чюево	–	1	274
16.	Киргис	–	14	275
17.	Тылламасово	–	13	275–277
18.	Чюканя	–	8	277
19.	Актанышево	–	8	277–278
20.	Янтудино	–	138	278–287
21.	Аюкашево	–	4	287–288
22.	Дертивлиево	–	1	288
23.	Алкашево	–	9	288
24.	Кушбактыево	–	2	301–302
25.	Тамьяново	–	5	302
26.	Ебалаково	–	14	302
27.	Темибаково	–	14	302–304

Глава III. ТРЕТЬЯ РЕВИЗИЯ (1762–1763 гг.)

28.	Сялтиево	–	20	304–305
29.	Казнаево	–	7	305–306
30.	Мяскавовой	–	8	306
31.	Манчарово	–	9	306–307
32.	Арасландыево	–	11	307–308
33.	Такарлыкково	–	11	309
34.	Исмаилово	–	6	310
35.	Уракчино	–	31	310–313
36.	Балтачево	–	6	313
37.	Бишкуразово	–	24	314–316
38.	Имай Утарово	–	17	316–318
39.	Гаврилино	–	69	318–323
40.	Измитево	–	11	323–325
41.	Илишево	–	12	325–326
42.	Аккузово	–	1	326
43.	Иликово	–	124	326–336
44.	Акиняево	–	11	336–337
45.	Таскаклино	–	19	337–339
46.	Куяново	–	42	339–342
47.	Хасяново	–	27	342–344
48.	Яширганово	–	14	344–346
49.	Тлявлино	–	6	346
50.	Аташево	–	20	347–348
51.	Менлятамаково	–	–	348
52.	Калмаштамаково	–	2	348
53.	Ирдамасово	–	18	349–350
54.	Бядраково	–	5	350
55.	Иликова	ясашные татары	1	355
56.	Аташева	ясашные татары	5	355
57.	Минязуево	ясашные татары	3	356
58.	Каргалы	ясашные татары	2	357
59.	Асанова	ясашные татары	26	357–364
60.	Чалканово	ясашные татары	14	365–366

Всего 1202 души, с прибылыми 1216.

**Команда старшины Ишкины Уразаева:**

№	Населенный пункт	Этносословные группы	ДМП	Лист
1.	Актанышево	–	44	369–372
2.	Узмашево	–	12	372–373
3.	Мрясево	–	17	373–374
4.	Ногаево	–	7	374–375
5.	Тлякеево	–	6	375

6.	Кабаново	–	4	376
7.	Алимово	–	4	376
8.	Илчибаево	–	1	376
9.	Чюкенеево	–	37	376–378 об
10.	Аккузино	–	8	379
11.	Ебалаково	–	12	379–380
12.	Танламасово	–	31	380–382
13.	Илишево	–	10	383
14.	Аишево	–	12	383–384
15.	Кыргызово	–	25	384–385
16.	Чуево	–	48	386–389
17.	Базытамак	–	60	389–393
18.	Надырово	–	17	393–394
19.	Кушбахтино	–	25	394–396
20.	Смаилово	–	29	396–399
21.	Дюртювлино	–	2	399
22.	Алкашево	–	37	399–402
23.	Таскаклино	–	5	402
24.	Каргалино	–	13	403
25.	Игметево	–	67	403–408

Всего 315 душ.

**Команда старшины Нурлы Кучюкова Шемшадинской волости:**

№	Населенный пункт	Этносословные группы	ДМП	Лист
1.	Таскаклыно	тептяри	8	409
2.	Мяскевова	тептяри	4	409–410

**Команда старшины Мукмена Муслюмова Табынской волости:**

№	Населенный пункт	Этносословные группы	ДМП	Лист
1.	Чакмаково	татары	42	411–414
2.	Ушуганово	татары	20	414–415
3.	Туйгилдино	татары	29	415–417
4.	Тамьяново	татары	26	418–419
5.	Менлятамаково	татары	21	420–425
6.	Таубирной	татары	6	425–426
7.	Увариш Тамаковой	татары	5	426
8.	Муслюмовой	татары	36	429–431
9.	Варяшево	татары	51	431–434

10.	Нижние Усти	татары	20	435–436
11.	Наратастыной	татары	10	436–437
12.	Уртаково	татары	6	437–438

Всего 277 душ.

**Команда старшины Аднагула Сюлюкова:**

№	Населенный пункт	Этнословные группы	ДМП	Лист
1.	Иштеряково	ясашные татары	43	440
2.	Тупыево	ясашные татары	42	441
3.	Токтагулово	ясашные татары	46	441–443
4.	Камаево	ясашные татары	5	443
5.	Урозаево	ясашные татары	40	443–444
6.	Кручево	ясашные татары	40	444–445
7.	Килкабузово	ясашные татары	42	445–446
8.	Катаево	ясашные татары	44	446–447
9.	Куяново	ясашные татары	43	449–451
10.	Сакытово	ясашные татары	45	451–452
11.	Устимово	ясашные татары	35	452
12.	Мяндеево	ясашные татары	8	453–454
13.	Чюрабаево	ясашные татары	7	454
14.	Ташлино Тюбен	ясашные татары	68	454–456
15.	Верхнее Ташлино	ясашные татары	26	456–457
16.	Янтимерово	ясашные татары	33	457–458
17.	Зириклиево	ясашные татары	37	459–460
18.	Зайтово	ясашные татары	24	461–462
19.	Битиково	ясашные татары	6	462
20.	Крусеево	ясашные татары	1	462

Всего 786 душ.

**Ерминской волости команды старшины Казбулата Мютюкова:**

№	Населенный пункт	Этнословные группы	ДМП	Лист
1.	Асеевой, что на речке Стярли	ясашные татары	48	475–477
2.	Сабаева, что на речке Аврясе	ясашные татары	15	478–480
3.	Стярли Тамак, что на речке Ику	ясашные татары	56	480–485
4.	Старой Урманаев, что на речке Аблае	ясашные татары	24	485–486
5.	Сукайш, что на речке Сукайше	ясашные татары	18	486–487

6.	Мустафино, что на речке Сакат	ясашные татары	3	487–488
7.	Тоймеково, что на озере Яланкуле по речке Ику	ясашные татары	49	488–492
8.	Новой, что на речке Стерли	ясашные татары	21	492–494
9.	Наратлы, что на речке Наратлы	ясашные татары	23	494–496
10.	Алкеево, что на речке Ику	ясашные татары	29	496–498
11.	Кала Илги, что на речке Кала Илги	ясашные татары	37	499–501
12.	Сасыккуль, что на озере Кулман	ясашные татары	4	501–502
13.	Куручаево, что на речке Айдаше	ясашные татары	15	502–504
14.	Уразаево, что на речке Аурчи	ясашные татары	29	504–506
15.	Чалпы, что на речке Чалпы	ясашные татары	1	506

Всего 371 душ.

**Команда старшины Шерыпа Илишева:**

№	Населенный пункт	Этносословные группы	ДМП	Лист
1.	Барсуково	ясашные татары	36	507–509
2.	Калаилгиной	ясашные татары	4	509
3.	Шураново	ясашные татары	7	510

**Команда старшины Али Ермохаметева Енейской волости:**

№	Населенный пункт	Этносословные группы	ДМП	Лист
1.	Ермекеево, что на речке Нугуш	–	26	511–513

**Байлярской волости команды старшины Масея Хасанова:**

№	Населенный пункт	Этносословные группы	ДМП	Лист
1.	Ятово	ясашные татары	34	514–515
2.	Крык Каинтюба	ясашные татары	7	516
3.	Амикеево	ясашные татары	42	516
4.	Байбулатово	ясашные татары	35	518–519
5.	Езмиково на речке Шабизе	ясашные татары	5	520
6.	Карасева	ясашные татары	34	520
7.	Бескентеева	ясашные татары	20	522–523
8.	Курмашево	ясашные татары	34	523–525
9.	Кулларово	ясашные татары	6	525
10.	Чиныково на речке Шабизе	ясашные татары	23	526–527

11.	Азнакаево на речке Миняузе	ясашные татары	16	527–528
12.	Илтемирово на речке Базина	ясашные татары	29	528–530

Всего 286 душ.

**Команда старшины Зайта Абдуллина в деревнях в восьмигривенном ясаке:**

№	Населенный пункт	Этносословные группы	ДМП	Лист
1.	Тарханово, что на речке Сюне	ясашные татары	–	531
2.	Тавбуре, что на Ику реке	ясашные татары	10	532
3.	Илчиметево, на речке Ику в вершинах	ясашные татары	11	533
4.	Тарханово, на речке Сюне в вершинах	ясашные татары	5	533–534
5.	Санасаново	ясашные татары	1	534

**Команда старшины Абдюкея Акисева:**

№	Населенный пункт	Этносословные группы	ДМП	Лист
1.	Янзыз Наратово	тептяры	11	537
2.	Аткулево	тептяры	9	537
3.	Кудаймасово	тептяры	10	537
4.	Аюево	тептяры	18	537–538
5.	Меняузovo	из башкирцов	14	538–539

**Кир-Иланской волости команды старшины Муслюма Усманова:**

№	Населенный пункт	Этносословные группы	ДМП	Лист
1.	Ереклинo что на речке Ерыкли	–	21	541–542
2.	Янадыбаш	–	105	543–550
3.	Ульканово	–	49	550–554
4.	Баймурзино	–	29	554–557
5.	Сярдюково, что на речке Ньюкуша	–	211	557–571
6.	Кензекеево	–	15	571–572
7.	Дурменеево и Челмалы, что на речке Тирман	–	73	573–578
8.	Туктагулово, что на речке Нугуш	–	40	578–581
9.	Агирово Устье, что на речке Агир	–	30	581–584
10.	Мялюки, Аралан тож	татары	7	584
11.	На устье речки Уязи	татары	11	585

12.	Шаково что на речке Кудаш	татары	34	585–587
13.	Курысаз, Кусюкова тож	татары	113	588–594
14.	Карагай Асты на речке Суне	татары	163	595–604
15.	Албаево, что на речке Сюне	татары	39	605–607
16.	Тарханово, что на речке Сюне	татары	9	607–608
17.	Кандры, что на речке Нугуш	татары	16	608–609
18.	Улюк Илга, что на речке Улюк Илге	татары	40	609–611
19.	Туркмен, что на речке Ик	татары	9	612
20.	Бешенди, что на речке Бешенди	татары	10	612–613
21.	Яштяково, что на речке Усяне	татары	30	613–615
22.	Мустапыно, что на речке Усяне	татары	26	615–617
23.	Ярмякиной, что на речке Укаяс	татары	60	617–620
24.	Улканово, что на речке Улкане	татары	23	621–622
25.	Каратовой Исергаповой, что на речке Ик	татары	10	622–623
26.	Исмаилово, что на речке Усяне	татары	21	623–624
27.	Теменяково, что на речке Агире	татары	44	624–627
28.	Асаново и Иванаевой	татары	45	627–629
29.	Сарманаево, что на речке Кувяш	татары	14	630
30.	Мустафино, что на речке Суне	татары	4	630
31.	Аташево, что на речке Кувяше	татары	1	630

Всего 1154 души.

**Сарайлиминской волости старшины Ишали Тлявметева:**

№	Населенный пункт	Этнословные группы	ДМП	Лист
1.	Саклавбашева	ясашные татары	20	633–634
2.	Тигирмянликово	ясашные татары	26	634–636
3.	Сарайли Бикметево	ясашные татары	9	637
4.	Тлянчитамаково	ясашные татары	10	637–638
5.	Сюлюково	ясашные татары	9	638–639
6.	Бешиндино	ясашные татары	9	640
7.	Казакларово	ясашные татары	12	641
8.	Тигирмяново	ясашные татары	11	642
9.	Юзюкей Термяч что на речке Бурчеле	ясашные татары	8	643
10.	Тугаево	ясашные татары	4	643–646

Всего 119 душ.



**Елдяцкой волости команды старшины Исмаила Ахмерова:**

№	Населенный пункт	Этносословные группы	ДМП	Лист
1.	Чуптино	ясашные татары	18	647–648
2.	Кутуево	ясашные татары	21	648–649
3.	Киргызово	ясашные татары	33	649–652
4.	Исяшево	ясашные татары	8	652
5.	Шидали	ясашные татары	2	652
6.	Тякарликово	ясашные татары	10	653
7.	Султанбеково	ясашные татары	10	653–654
8.	Аташево	ясашные татары	7	654
9.	Бешкуразово	ясашные татары	4	654–655
10.	Бураево	ясашные татары	1	655–656

Всего 116 душ.

**Гарейской волости команды старшины Кунура Мютина:**

№	Населенный пункт	Этносословные группы	ДМП	Лист
1.	Токталачюкова	тептяры	41	657–658
2.	Кабанова, что на озере Елане	тептяры	18	658–659
3.	Балтасево	тептяры	15	660
4.	Мрясево, что на речке Шабизе	тептяры	1	661
5.	Азяккулевой	тептяры	2	661
6.	Янзигитовой на речке Шамби	тептяры	2	661
7.	Бамурзиной на речке Шабизе	тептяры	9	661
8.	Каингарей	тептяры	18	662
9.	Каингарей	тептяры	5	663
10.	Мякшино	тептяры	5	663–664

Всего 134 души.

**Байлярской волости команды старшины Нияза Ибрагимова, тептяри:**

№	Населенный пункт	Этносословные группы	ДМП	Лист
1.	Кучюково	тептяри	18	665–666
2.	Чюлчино	тептяры	14	667–668
3.	Кичкудино	тептяры	26	668–670
4.	Калмаш Песево	тептяры	18	670–672
5.	Текешево	тептяры	11	673
6.	Бегешево что на речке Мушуке	тептяры	18	674–675
7.	Сарысазово	тептяры	9	685–686

8.	Иктыял	тептяры	13	686–687
9.	Варзино	тептяры	70	687–693
10.	Салагуш	тептяры	180	693–705
11.	Малой Салагушевой	тептяры	32	705–708
12.	Янмурзино	тептяры	3	708–709
13.	Рысаево	тептяры	62	709–713
14.	Бязяки	тептяры	16	713–714

**Оставшиеся от прежде поданной скаски ошипкою, без умыслу ясашных татар дети:**

№	Населенный пункт	Этносословные группы	ДМП	Лист
1.	Салауш	ясашные татары	3	715
2.	Кадряково	ясашные татары	1	715
3.	Кички Утаново	ясашные татары	1	715
4.	Рысово	ясашные татары	1	715
5.	Малой Салауш	ясашные татары	3	716
6.	Бими	ясашные татары	62	716
7.	Безяки	ясашные татары	16	716

Всего 624 души.

**Команда старшины Минея Бекбовова, тептяри и бобыли:**

№	Населенный пункт	Этносословные группы	ДМП	Лист
1.	Якшиево	тептяри	22	717–718
2.	Бишкучмечево	тептяри	43	719–721
3.	Булярово	тептяри	31	722–724
4.	Урезметево	тептяри	46	724–727
5.	Тлянчино	тептяри	40	727–731
6.	Кубяково	тептяри	27	731–733
7.	Баюково	тептяри	37	733–736
8.	Амякеева	тептяри	31	736–738
9.	Синирияново	тептяри	39	738–741
10.	Кадырово	тептяри	47	741–745
11.	Аккузино	тептяри	7	745
12.	Ахуново	тептяри	9	745–746
13.	Исембетево	тептяри	17	746–747
14.	Турачево	тептяри	57	747–751
15.	Кулуново	тептяри	12	752–753

16.	Исянсюфино	тептяри	80	753–757
17.	Каскиново	тептяри	17	758–759
18.	Иркемяшево	тептяри	19	759–761
19.	Шураново	тептяри	12	761–762
20.	Чюбюлюк	тептяри	36	763–765
21.	Чюпаево	тептяри	29	765–767
22.	Поичево	тептяри	147	767–776
23.	Шанчурино	тептяри	30	776–778
24.	Семяково	тептяри	26	779–780
25.	Урметево	тептяри	72	781–785
26.	Бюляр Чермыш	тептяри	51	785–789
27.	Мушуги	тептяри	21	789–790
28.	Атрекли	тептяри	32	791–793
29.	Аняково	тептяри	37	793–795
30.	Нячитамак	тептяри	3	796
31.	Еркеево	тептяри	8	796
32.	Аташево	тептяри	10	797
33.	Калтан	тептяри	82	797–803
34.	Осы	тептяри	53	804–807
35.	Илтемирово	тептяри	32	807–809
36.	Гаврилово	тептяри	5	809–810

Всего 1274 души.

**Команда старшины Ибраша Уразбахтина:**

№	Населенный пункт	Этнословные группы	ДМП	Лист
1.	Камышлы	ясашные татары	22	811–812
2.	Абдрезяково	ясашные татары	6	812–813
3.	Камышлы	ясашные татары	45	813–817
4.	Якшибаново	ясашные татары	50	817–820
5.	Бабиново	ясашные татары	22	820–822
6.	Илмурзино	ясашные татары	42	822–825
7.	Нурлино	ясашные татары	52	825–829
8.	Тансубаково	ясашные татары	28	829–831
9.	Усубашево	ясашные татары	32	831–834
10.	Уразбакино	ясашные татары	43	834–837
11.	Такмаклы	ясашные татары	13	837–838
12.	Бешкази	ясашные татары	38	838–841

13.	Арово, что на речке Игень Илге	ясашные татары	12	842–843
14.	Акбашево	ясашные татары	20	843–844
15.	Салтанаево	ясашные татары	33	844–847
16.	Елангачево	ясашные татары	6	847–848
17.	Курсакбашево	ясашные татары	16	848–849
18.	Чешмыно	ясашные татары	50	850–853
19.	Калны Мишарово	ясашные татары	13	853–854

Всего 556 душ.

**Байлярской волости команды старшины Сююндюка Тукбаева:**

№	Населенный пункт	Этносословные группы	ДМП	Лист
1.	Гулюково, что на речке Тиргауш	–	76	859–865
2.	Урусово, что на речке Тиргауш	–	19	865–867
3.	Деуково, что на речке Аурюнен	–	35	867–869
4.	Байлярово, что на речке Сеикаш	–	40	870–873
5.	Тавларово, что на речке Игат	–	23	874–877
6.	Себейки, что на речке Ику	–	32	877–879
7.	Калмиево, что на речке Игат	–	10	880
8.	Малтабарово, что на речке Игит	–	19	881–882
9.	Кускеево, что на речке Секаш	–	32	883–885
10.	Тулбаево что на речке Тиргауш	–	12	885–887
11.	Калмашево, что на речке Калмаш	–	28	887–889
12.	Такирменова, что на речке Такирмень	–	7	889–890
13.	Старой Такирмен, что на речке Буршали	–	59	890–893
14.	Кузмбетево, что на речке Ургуды	–	45	894–897
15.	Янурсово, а ныне жительствоуют в деревне Ратамаковой	–	22	897–903
16.	Каширово, что на речке Кашир	–	10	904
17.	Кугашево на речке Чершулы	–	8	904–905
18.	Габдуллино на речке Нурубяшанди	–	68	905–910
19.	Урекеево, что на речке Игани	–	3	911
20.	Сарысаз Тякирлень	–	3	911–912
21.	Курмашево, что на речке Мензеле	–	7	912
22.	Шарлы Аремы, что на речке Мензеле	–	4	913
23.	Яна Акметовой, что на речке Мензеле	–	6	913–914
24.	Сармановой, что на речке Мензеле	–	7	914–915

25.	Тюкино	–	13	915–916
26.	Искуманча, что на речке Мензеле	–	5	916–917
27.	Чакманово, что на речке Ику	–	11	917–918
28.	Муслюмово, что на речке Асибулы	–	5	918–919
29.	Дюми Тарлаво	–	30	919–921
30.	Нуркаево, что на речке Мензели	–	33	921–923
31.	Караново, что на речке Каташе	–	37	924–926
32.	Тузгуни Бикаево, что на речке Ику	–	7	926–927
33.	Сепеево, что на речке Урзяди	–	20	927–928
34.	Токкузино	–	3	931
35.	Кулушево что на речке Ику	–	6	931
36.	Кулметево, что на речке Мензеле	–	7	931–932
37.	Азалаково, что на речке Мензеле	–	43	932–935
38.	Каратаво Исергеб, что на речке Ику	–	21	935–937
39.	Азнакаево, что на речке Мяняус	–	58	937–941
40.	Тлянчитамаково, что на речке Тлянчи	–	68	941–948
41.	Усаево, что на речке Мензеле	–	4	948–949
42.	Мензялябаш, что на речке Мензеле	–	20	949–950
43.	Алметмуллино, что на ключе	–	25	950–952
44.	Абдулкаримова на речке Ря	–	5	952
45.	Алметмуллино	–	11	952–954
46.	Тимяняково	–	60	954–958
47.	Смаилово	–	24	958–959
48.	Муртузбашево, что на речке Муртуш	–	21	960–961
49.	Шершельковой, что на речке Шершелы	–	36	961–966
50.	Искакметево, что на речке Мензеле	–	39	966–969
51.	Абдулкаримовой, что на речке Ря	–	9	969
52.	Кудакам Тураево, что на речке Кудаш	–	50	970–974
53.	Лякиево	–	10	974–975
54.	Зямяково, что на речке Мензеле а ныне перешли в деревню Сувуккуль	–	30	975–977
55.	Кулмет Саклауво, что на речке Мензеле	–	6	978
56.	Чалпиново, что на речке Чалпи	–	23	979–980
57.	Иликсазово	–	47	981–984
58.	Сармашево, что на речке Сармаш	–	24	985–986

59.	Каувзяково, что на речке Каузияк	–	34	987–989
60.	Болтаево, что на речке Каузияк	–	63	989–993
61.	Урсалиево что на речке Урсали	–	38	994–996
62.	Бикметево, что на речке Ковзияк	–	25	996–999
63.	Сукаяшево на речке Сукояш	–	88	999–1005
64.	Маткашбаш, что на речке Маткауш	–	6	1006
65.	Мямкино Аралык, что на речке Кыдаш	–	55	1006–1011
66.	Кадраково, что на речке Мензеле	–	56	1011–1015

Всего 1758 душ.

**Казанской дороги старшины Мурзаша Мянеева:**

№	Населенный пункт	Этносословные группы	ДМП	Лист
1.	Аначево, что на речке Менеузе	–	31	1023–1025

Всего 31 душа.

**Енейской волости команды старшины Уразмета Юсупова:**

№	Населенный пункт	Этносословные группы	ДМП	Лист
1.	Кадыбашево, что на речке Каде	тептяри	60	1079–1082
2.	Наратово, что на речке Утмясе	тептяри	20	1082–1083
3.	Улу Девтияр, что на речке Паде	тептяри	46	1084–1086
4.	Нарат, что на речке Кутмаса	тептяри	34	1086–1088
5.	Тугуз Карагай, что на речке Каде	тептяри	6	1088
6.	Утеганово, что на речке Базады	тептяри	5	1089
7.	Мердешево	тептяри	2	1089
8.	Бекбово, что на речке Ику	тептяри	55	1099–1102
9.	Тюзгинибяки. что на речке Ику	тептяри	8	1103
10.	Апасево, что на речке Шабызе	тептяри	8	1103–1104
11.	Маткаушево, что на речке Маткауше	тептяри	15	1104–1105
12.	Сарысазово, что на речке Тюраликуль	тептяри	4	1105–1106
13.	Буранчино, что на речке Базяне	тептяри	11	1106
14.	Илтемирово, что на речке Базе	тептяри	4	1107
15.	Назби, что на речке Азби	тептяри	11	1107–1108
16.	Умякеево, что на речке Базе	тептяри	33	1108–1110
17.	Асылтюш, что на речке Шабизе	тептяри	3	1112
18.	Вершины Шабиз, что на речке Шабизе	тептяри	20	1112–1113

19.	Кыркаинтюба, что на речке Шабизе	тептяри	17	1113–1114
20.	Бугады, что на речке Бизяды	тептяри	1	1114
21.	Зияшево что на речке Бизяди	тептяри	10	1115
22.	Караталово, что на речке Сарысазе	тептяри	15	1115–1116
23.	Нижней Урьяды, что на речке Урьяды	тептяри	7	1116–1117
24.	Сууксу, что на речке Сууксу	тептяри	82	1117–1123
25.	Адаево, что на речке Кудюке	тептяри	30	1123–1125
26.	Сууксы	тептяри	5	1125
27.	Урзады, что на речке Урзады	тептяри	65	1125–1129
28.	Зизмейково, что на речке Шабизе	тептяри	57	1129–1133
29.	Минлярво, что на речке Сюне	тептяри	41	1133–1135
30.	Байсарово, что на речке Сюне	тептяри	31	1135–1137
31.	Аккузево, что на речке Таше	тептяри	7	1138
32.	Сениряново, что на речке Сюне	тептяри	11	1138–1140
33.	Турунташ	–	17	1079–1139

Всего 895 душ.

**Команда старшины Мухамметрахима Юсупова:**

№	Населенный пункт	Этносословные группы	ДМП	Лист
1.	Назитамак	ясашные татары	11	1141
2.	Ижбулатово	ясашные татары	9	1141–1142
3.	Аташево	ясашные татары	2	1142
4.	Юбанаево	ясашные татары	12	1142–1143
5.	Бешкуразово	ясашные татары	4	1143–1144
6.	Иски Адаево	ясашные татары	5	1144
7.	Исмаилово	ясашные татары	5	1144–1145
8.	Кыргызово	ясашные татары	2	1145
9.	Адаево	ясашные татары	5	1146
10.	Тошкир	ясашные татары	6	1146
11.	Сарманаево	ясашные татары	1	1146
12.	Уткиново	ясашные татары	5	1147
13.	Казакларово	ясашные татары	4	1147
14.	Солтанбеково	ясашные татары	5	1147–1148
15.	Ахуново	ясашные татары	6	1148
16.	Урьяды	ясашные татары	5	1148–1149
17.	Сениряново	ясашные татары	3	1149

18.	Бакчи	ясашные татары	5	1149
19.	Узбюли	ясашные татары	5	1149–1150
20.	Мустафиной	ясашные татары	–	1150
21.	Аюной	ясашные татары	1	1150
22.	Уразово	ясашные татары	10	1150
23.	Кутуево	ясашные татары	3	1151
24.	Кутаймашево	ясашные татары	3	1151
25.	Каргы	ясашные татары	1	1151
26.	Чаки	ясашные татары	3	1151
27.	Кыргызово	ясашные татары	10	1152
28.	Хасяново	ясашные татары	26	1152–1154
29.	Узбаси	ясашные татары	1	1154

Всего 131 душа.

**Иланской волости сотника Зябира Юсупова команды старшины Беккула Нурбакина, ясашные татары:**

№	Населенный пункт	Этносословные группы	ДМП	Лист
1.	Еркеево	ясашные татары	7	1158
2.	Гляпекево	ясашные татары	3	1158
3.	Тамьяново	ясашные татары	3	1158
4.	Еркеево	ясашные татары	7	1158
5.	Тамьяново	ясашные татары	6	1158
6.	Султей	ясашные татары	2	1158
7.	Дюмеево	ясашные татары	11	1158
8.	Чюрюккулево	ясашные татары	3	1158

Всего 63 души.

**Саралинской волости команды старшины Рахмангула Сюркина, о положенных в команде его в 1747 г. в восьмигривенной ясак, ныне живущие в Ногайской дороге по Деме:**

№	Населенный пункт	Этносословные группы	ДМП	Лист
1.	Баязитово, что на речке Сарбаево	–	43	1161–1164



**Команды старшины Имали Тляумбетова:**

№	Населенный пункт	Этносословные группы	ДМП	Лист
1.	Илтемирово, что на речке Базана	татары	14	1164–1166

Всего 57 душ.

**Киргизский волости команды старшины Якупа Муаймасова:**

№	Населенный пункт	Этносословные группы	ДМП	Лист
1.	Ебалаково, что на речке Сююн	тептяри и бобыли	17	1167
2.	Илишево, что на речке Сюян	тептяри и бобыли	8	1167
3.	Старой и Новой Алимовой, что на речке Базеды	тептяри и бобыли	10	1167

**Команда старшины Галкея Муслюмова:**

№	Населенный пункт	Этносословные группы	ДМП	Лист
1.	Калтаево	ясашные татары	4	1171
2.	Еланкулево	ясашные татары	6	1171
3.	Кулсеитово	ясашные татары	3	1172
4.	Байталино, что на речке Байталы	ясашные татары	2	1172
5.	Мяннеево на речке Шашме	ясашные татары	2	1172
6.	Кулсеитово на речке Ташлы	ясашные татары	1	1172
7.	Тукмаклы Улы на речке Каряке	ясашные татары	6	1172–1173
8.	Кувашево	ясашные татары	6	1173
9.	Бикман Тигирменево, что на речке Кармасан	ясашные татары	1	1173
10.	Кудешлиновой на речке Кудешли	ясашные татары	–	1174
11.	Имай Атарово на речке Явбези	ясашные татары	–	1174
12.	Курмашево на речке Кудушли	ясашные татары	2	1174
13.	Абраево на речке Кусь	ясашные татары	1	1174
14.	Тукмаклино на речке Кареке	ясашные татары	9	1174–1175
15.	Акбашево	ясашные татары	9	1175
16.	Исмаилово	ясашные татары	–	1176
17.	Мускуево	ясашные татары	6	1176
18.	Имай Утарово	ясашные татары	5	1176
19.	Севедыбашево	ясашные татары	5	1177
20.	Тапыево	ясашные татары	1	1177
21.	Имай Утарово	ясашные татары	6	1177–1178
22.	Калтаево	ясашные татары	4	1178

23.	Григорьево	ясашные татары	3	1178
24.	Мугачева	ясашные татары	4	1178–1179
25.	Дюсметево	ясашные татары	7	1179
26.	Курбашева	ясашные татары	3	1179
27.	Кулсеитова	ясашные татары	3	1179–1180
28.	Дюсметево	ясашные татары	1	1180
29.	Уптыева	ясашные татары	3	1180
30.	Шерлыкова	ясашные татары	1	1180

Всего 103 души.

**Команда старшины Максюта Мурзенева:**

№	Населенный пункт	Этнословные группы	ДМП	Лист
1.	Турунтайшева, что на речке Нурме	–	59	1187–1189
2.	Анякова, что на речке Сарашле	–	19	1190
3.	Шайчюрино, что на речке Базене	–	5	1191
4.	Тюзгиной Бика, что на речке Ик	–	10	1191
5.	Булярово, что на речке Иски Буляр	–	7	1192
6.	Шаково, что на речке Кудаше	–	6	1192
7.	Васильево, что на речке Менетмень	–	2	1193
8.	Никифорово, что на речке Узянли	–	5	1193
9.	Ямаково, что на речке Узянли	–	5	1193

Всего 119 душ.

**Надыровской волости команды старшины Юсупа Недырова, в бывшую перепись положены в 8-гривенный ясак:**

№	Населенный пункт	Этнословные группы	ДМП	Лист
1.	Какырилги, что на речке Мелли	ясашные татары	36	1194–1196
2.	Якиево, что на речке Мелли Вершины	ясашные татары	34	1196–1198
3.	Алкеево по реке Мелли	ясашные татары	53	1199–1202
4.	Сюляево, что на речке Большой Урсале Вершины, Мостовой речки тож	ясашные татары	15	1202–1204
5.	Новой Кашир, что на речке Большой Урсалыбаш	ясашные татары	43	1204–1207
6.	Исмаилово, что на речке Каме	ясашные татары	35	1207–1210

7.	Бишмунча, что на речке в вершинах Камы	ясашные татары	39	1210–1214
8.	Тайсуйганово, что на речке Заю	ясашные татары	63	1214–1219
9.	Карабашево, что на речке Заю	ясашные татары	41	1219–1222
10.	Кыдашево, что на речке Заю и речке Буляр Булак тож	ясашные татары	36	1223–1225
11.	Абдрахманово, что на речке Ря, новопоселенная деревня Ермеево тож	ясашные татары	51	1225–1229
12.	Каратай, что на речке Каратае	ясашные татары	54	1229–1234
13.	Мактабыбаш, что на речке Вершины Мактабы	ясашные татары	90	1234–1242
14.	Мактабытамак, что на речке Заю	ясашные татары	52	1242–1247
15.	Алметево, что на речке Заю	ясашные татары	71	1247–1254
16.	Малой Урсалы, что на речке Заю	ясашные татары	41	1254–1258
17.	Бигашево, что на речке Сок на устье Игар речки	ясашные татары	30	1258–1261
18.	Бигашево, что на речке Заю на устье Уртакуш речки	ясашные татары	59	1261–1265
19.	Кулшарипово, что на речке Шашме	ясашные татары	71	1266–1272
20.	Минлибаево, что на речке Вершины Кичю	ясашные татары	51	1273–1277
21.	Чепаево, что на речке Кичюбаш	ясашные татары	65	1277–1283
22.	Маметево, что на речке Кичю, Каран речка тож	ясашные татары	29	1283–1286
23.	Урмышлы, что на речке Кирлигач	ясашные татары	9	1287–1288
24.	Сеитово, что на речке Шешме и устье речки Кирлигас	ясашные татары	52	1288–1292
25.	Сарыбеккулово, что на реке Шешме	ясашные татары	46	1292–1297
26.	Резяпово, что на речке Большом Чермышане	ясашные татары	16	1297–1299
27.	Карабеккулово, что на реке Большом Чермышане	ясашные татары	6	1299–1300
28.	Ермяк Абыз, что на речке Сок, Юкали тож	ясашные татары	27	1300–1303
29.	Новой Кулшериповой, что на речке Киняли	ясашные татары	24	1303–1306
30.	Шалчили, что на речке Куваке	ясашные татары	52	1306–1311
31.	Кувакбаш, что на речке Вершины Кувак	ясашные татары	47	1312–1316
32.	Иштерьяк Мулла, что на реке Шешме	ясашные татары	72	1316–1321
33.	Шугурово, что на речке Чишме по речке Шугур	ясашные татары	67	1322–1327

34.	Токтарово, что на Степной Шешме реке по речке Урдали	ясашные татары	87	1328–1335
35.	Каспулатово, что в вершине реки Степной Шошмы	ясашные татары	13	1336–1338
36.	Камышлы что по реке Сок	ясашные татары	50	1338–1342
37.	Недырово, что по реке Сок	ясашные татары	30	1342–1345
38.	Киркали по речке Чешме	ясашные татары	50	1345–1351
39.	Сосна, что на речке Сок, Девять Ключей тож	ясашные татары	6	1351–1352
40.	Недыровой, что по речке Шешме по речке Сугушлы	ясашные татары	29	1352–1355
41.	Кичючат, что на речке Урта Ямаш	ясашные татары	62	1356–1361
42.	Новопоселенная деревня Тонатарово по реке Заю, на речке Урта Ямаш	ясашные татары	19	1361–1363
43.	Надырово, что на речке Заю и на устье речки Большой Урсалы	ясашные татары	23	1363–1368
44.	Новопоселенная деревня Юзеево что на речке Демской	ясашные татары	15	1368–1370
45.	Новопоселенная деревня Курьятмас вершины речки Удряк	ясашные татары	14	1370–1372
46.	Новопоселенная деревня Ермакеево, что на речке Ря, коя впала в Ик реку	ясашные татары	18	1372–1374
47.	Устюба что на речке Кыдаш, коя впала в Чермасан реку	ясашные татары	31	1374–1376
48.	Бугады что на речке Кедаш, коя впала в Чермасан реку	ясашные татары	5	1376–1377
49.	Капеево что на речке вершины Кыдаш, коя впала в Чермасан речку	ясашные татары	6	1377–1378

Всего на лицо 1941 душа.

Воевода Иван Свиридов, Воеводской товарищ Павел Болданов  
Секретарь Гаврила Фролов, Канцелярист Андрей Атаев (л.1378).

**Выписка из «Сказки о ясашных крестьянах (татары), бобылях и тептярях  
Ногайской дороги Уфимского уезда за 1762–1764 гг.».**  
РГАДА. Ф.350. Оп.2. Д.3804.

**Рапорт старшины ясашных татар Савелея Салтангилдина:**

№	Населенный пункт	Этнословные группы	ДМП	Лист
1.	Карамалы на речке Карамале	ясашные татары	20	1
2.	Енской	ясашные татары	41	1 об–2
3.	Урунды на речке Урунде	ясашные татары	18	2

4.	Аскыново на речке Аскыне	ясашные татары	27	2
5.	Урунды на речке Урунды	ясашные татары	10	2
6.	Улукуль	ясашные татары	5	2
7.	Акбердино	ясашные татары	31	2 об–3
8.	Ногаевой что на ключе	ясашные татары	24	3
9.	Новой Ермаш	ясашные татары	30	3–3 об
10.	Бибактино	ясашные татары	47	3 об–4
11.	Кайтыманово	ясашные татары	11	4
12.	Таушево	ясашные татары	11	4
13.	Беканово на речке Тауше	ясашные татары	13	4

**Рапорт старшины ясашных татар Даута Еналина:**

№	Населенный пункт	Этносословные группы	ДМП	Лист
1.	Аспарово	ясашные татары	24	7 об–8
2.	Утяшева	ясашные татары	13	8

**Тангаурской волости старшины Татлымбета Алымбетева башкирцы:**

№	Населенный пункт	Этносословные группы	ДМП	Лист
1.	Абдрахманово	башкирцы	26	9–9 об
2.	Махмутово	ясашные татары	9	9 об
3.	Деревни сотника Кутура Кинзигулова	башкирцы	8	9 об–10

**Ерматынской волости команда старшины Кутлугузи Сапаргулова,  
тептяри из ясашных татар:**

№	Населенный пункт	Этносословные группы	ДМП	Лист
1.	Курмантаево, что на речке Белой	ясашные татары	28	14–14 об
2.	Нугазаковой	ясашные татары	56	15–18
3.	Карамалиной, что на речке Карамалы	ясашные татары	67	18–20 об
4.	Бакаево	ясашные татары	1	20 об–21
5.	Якуповой, что на речке Авургазы	ясашные татары	64	21–23
6.	Сасыкулево, что на озере Сасуккуле	ясашные татары	37	23–23 об
7.	Каккулевой, что на озере Каккуле	ясашные татары	17	24–24 об
8.	Берешлыево, что на речке Игине	ясашные татары	17	24 об–25
9.	Еленбяковой, что на реке Белой	ясашные татары	60	25–28
10.	Калмаковой, что на речке Каламан	ясашные татары	18	28–28 об

11.	Верхней Арметево, что на речке Армет	ясашные татары	56	28 об–30
12.	Нижней Арметевой, что на речке Армет, а ныне на речке Шеди	ясашные татары	71	30–32 об
13.	Сазовой, что на речке Улу Армет	ясашные татары	24	32 об–33
14.	Новой, что на речке Шеди	ясашные татары	26	33–34
15.	Ишиновой, что на речке Екань	ясашные татары	37	34–35 об
16.	Каяук, что на речке Каяук	ясашные татары	47	35 об–37
17.	Янурусовой, что на речке Кияук	ясашные татары	95	37–40
18.	Алитаново, что на речке Алатане	ясашные татары	32	40–41 об
19.	Юрактавовой, что на озере Казята	ясашные татары	14	41 об–42
20.	Мураковой, что на речке Убетели	ясашные татары	25	42–43
21.	Куганаковой, что на речке Куганак	ясашные татары	40	43–44
22.	Асавтамаковой, что на речке Асау	ясашные татары	36	44об–45об
23.	Каныево, что на речке Масейлы	ясашные татары	17	45об–46об
24.	Нижней Месейли, что на речке Месейли	ясашные татары	95	46об–49об
25.	Семеновой, что на речке в вершинах Асау	ясашные татары	29	49об–50об
26.	Верхней Месейли, что на речке Месейли	ясашные татары	72	50 об–53
27.	Карамали	башкирцы	12	53–54

Всего 1197 душ.

**Команда старшины Урманчи Минлибаева:**

№	Населенный пункт	Этнословные группы	ДМП	Лист
1.	Сахаевой, Улуколь тож	ясашные татары	55	54 об–56
2.	Шереево	ясашные татары	84	56–59
3.	Бакралы, что на речке Бакрале	ясашные татары	38	59–60 об
4.	Новой Илимовой, что на речке Каран	ясашные татары	69	60 об–62
5.	Новой Киешкиной, что на речке Каран	ясашные татары	47	62– 63 об
6.	Новой Леканды, на речке Кузьилга	ясашные татары	72	63 об–66
7.	Ишлиной, что на речке Ишли	ясашные татары	63	66об–68об
8.	Токаевой, что на речке Сакат	ясашные татары	46	69–70 об
9.	Козяково, что на речке Узень	ясашные татары	39	70 об–72
10.	Зайтово, что на речке Узеновой	ясашные татары	15	72–72 об
11.	Бештикино на речке Бештяки	ясашные татары	27	72об–73об
12.	Старой Киешки, на озере Киешки	ясашные татары	77	73 об–76 об

13.	Тимкиной, что на речке Уршаке	ясашные татары	51	76об–78об
14.	Алмантаевой, что на речке Уршаке	ясашные татары	79	79–82 об
15.	Новой Алмантаевой, на озере Тавфазы	ясашные татары	37	82об–83об
16.	Тимошкиной, что на речке Уршаке	ясашные татары	39	83об–85об
17.	Илтугановой, что на речке Уршаке	ясашные татары	71	85об–90об
18.	Атитеревой, что на речке Ушаязы	ясашные татары	27	90об–92об
19.	Новой Атитеревой, что на речке Аургазы	ясашные татары	48	92 об–94
20.	Барсуянбашево, на речке Бирсуяне	ясашные татары	50	95–97
21.	Бабиково, на речке Ильязы	ясашные татары	14	97об–99об
22.	Сарановой, что на речке Берсуяне	ясашные татары	68	99об–102об
23.	Глешево, что на речке Наяз	ясашные татары	75	102 об–106
24.	Никифоровой, что на речке Яккузе	ясашные татары	86	106–109
25.	Новой Сарановой, что на речке Меняус	ясашные татары	105	109–112 об
26.	Бештяки	ясашные татары	4	113
27.	Перешедшие из деревни Карагушевой Осинской дороги	ясашные татары	9	113–113 об

**Выписка из «Сказки о тептярях и бобылях, ясашных крестьянах (татарах) Осинской дороги Уфимского уезда за 1762 год». РГАДА. Ф.350. Оп.2. Д.3806.**

**Команда черемисского старшины Янбахты Янбердина:**

№	Населенный пункт	Этносословные группы	ДМП	Лист
1.	Старых Курзей, что на речке Шурье	ясашные татары	18	17–17 об
2.	Батраковой	ясашные татары	28	47 об–48 об

**Команда старшины Микеля Абрахманова:**

№	Населенный пункт	Этносословные группы	ДМП	Лист
1.	Янбарысовой, что на речке Бедряшевой	ясашные татары	20	49–49 об
2.	Султуевой, что на речке Бедряш	ясашные татары	2	49 об
3.	Байгузино, что на речке Урьи	ясашные татары	3	49 об
4.	Кудашевой	ясашные татары	4	49 об–50
5.	Исемметевой	ясашные татары	19	50–50 об
6.	Куюково, что на речке Каймащи	ясашные татары	18	50 об
7.	Иткининой	ясашные татары	43	51–52 об

**Ирехтинской волости старшины Шерыпа Киикова:**

№	Населенный пункт	Этносословные группы	ДМП	Лист
1.	Аксеитово	ясашные татары	4	53
2.	Иски Кайпановой	ясашные татары	9	53–53 об
3.	Бардабаш	ясашные татары	7	53 об–54
4.	Маметево	ясашные татары	19	54–55
5.	Сяпурово	ясашные татары	21	55–56

**Команды старшины Масегута Селейманова ясашные татары из Казанской дороги:**

№	Населенный пункт, деревня	Этносословные группы	ДМП	Лист
1.	Байгузино, что на речке Урьи	ясашные татары	48	57–57 об
2.	Кудашево, что на речке Мензе	ясашные татары	48	57об–58об
3.	Янбарысово, что на речке Бедряш	ясашные татары	23	58 об–59
4.	Султыево, что на речке Бедряш	ясашные татары	29	59–59 об
5.	Ксикирово, что на речке Бедряш	ясашные татары	36	59 об–60
6.	Куюково	ясашные татары	5	60 об

**Гайнинской волости команды старшины Токтамыша Ижбулатова:**

№	Населенный пункт	Этносословные группы	ДМП	Лист
1.	Таныповой	башкирцы	63	61–62
2.	Бардыной	ясашные татары	20	62–62 об
3.	Султанаево	ясашные татары	30	62 об –63

**Черемисского старшины Айгилдя Явметева:**

№	Населенный пункт	Этносословные группы	ДМП	Лист
1.	Мутыбашевой, что на речке Муты	ясашные татары	9	112 об
2.	Чипчиковой, что на речке Раскали	ясашные татары	5	112об–113

**Команда старшины Зейняша Бекметева:**

№	Населенный пункт	Этносословные группы	ДМП	Лист
1.	Карагушевой, что на речке Карагуше	ясашные татары	41	121–122
2.	Иштыбаевой	ясашные татары	17	122–122 об
3.	Кичюковой, что на речке Шады	ясашные татары	25	122об–123



4.	Усу что на речке Кургаши	ясашные татары	103	123–125
5.	Татарбаевой, что на речке Улу Иняк	ясашные татары	51	125–126 об
6.	Тойкашево, что на озере Одиле	ясашные татары	36	126 об–128
7.	Карачевой	ясашные татары	40	128 об
8.	Шаштыковой, что на речке Шады	ясашные татары	2	128 об
9.	Аднагуловой, что на речке Иняке	ясашные татары	10	128 об
10.	Терекеевой	ясашные татары	16	129
11.	Акбулатово, что на речке Варзи	ясашные татары	11	129 об
12.	Карабаево, что на речке Кумышлы	ясашные татары	57	129 об–130
13.	Берляч Улеево, что на речке Сикиязе	ясашные татары	16	131–131 об
14.	Актемировой, что на речке Сибирган	ясашные татары	19	131 об–132 об
15.	Кушманаковой, что на речке Сибиргане	ясашные татары	18	132 об–133
16.	Новой Кушмяняковой, на речке Себирган	ясашные татары	28	133–133 об
17.	Кангилдино, что на речке Кумышлы	ясашные татары	63	134–135
18.	Бикенеево, что на речке Уя	ясашные татары	21	135 об
19.	Утегановой, что на речке Азяке	ясашные татары	45	136–136 об
20.	Новой Тазларовой	ясашные татары	6	137
21.	Старой Тазларовой, что на речке Кизган	ясашные татары	18	137–137 об
22.	Кизген Тамак, что на речке Сиди	ясашные татары	167	137 об–141
23.	Явметево	ясашные татары	100	141–143
24.	Сейтяковой, что на речке Азу	ясашные татары	63	143–144
25.	Чурапановой, что на речке Таныпе	ясашные татары	20	144 об–145
26.	Старой Сазлар, Тойчибаевой, что на речке Шурпан Киш	ясашные татары	30	145–145 об
27.	Калмыковой, что на речке Сибирган	ясашные татары	15	145 об–146
28.	Тоймурзиной, что на речке Чикан Язы	ясашные татары	33	146–146 об
29.	Тугаевой, что на речке Сюлзи	ясашные татары	128	146 об–149
30.	Тикановой, что на речке Кингазы	ясашные татары	8	149
31.	Новой Кансуяровой, что на речке Аре	ясашные татары	38	149 об–150
32.	Мутабашево	ясашные татары	20	150–150 об
33.	Чипчиково, что на речке Ряска	ясашные татары	5	150 об–151
34.	Салдаво	ясашные татары	1	151
35.	Токрановой, что на речке Аздураш	ясашные татары	4	151

36.	Бустай Кургана, что на речке Уськуча	ясашные татары	16	151–151 об
37.	Бустанаево, что на речке Уськуча	ясашные татары	28	151 об–153
38.	Кузяшевой, что на речке Кузяше	ясашные татары	60	153–153 об
39.	Исенбаевой, что на речке Кузяше	ясашные татары	24	153об–154об
40.	Бекшейковой, что на речке Козяш	ясашные татары	7	154 об
41.	Ижбулдиной, что на речке Атликас	ясашные татары	54	154 об–156
42.	Костиной, что на речке Сусады	ясашные татары	35	156–156 об
43.	Кутбировой, что на речке Урзя	ясашные татары	58	156 об–157об
44.	Байгузиной, что на речке Урзя	ясашные татары	45	157об–158 об
45.	Уракаевой, что на речке Урзя	ясашные татары	61	159–160
46.	Истык, что на речке Калмыша	ясашные татары	51	160–161
47.	Иктыяз, что на речке Каймаша	ясашные татары	17	161–161об
48.	Бичюриной, что на речке Ушады	ясашные татары	6	161 об
49.	Кумалаковой, что на речке Узменя	ясашные татары	47	161об–162об
50.	Аюбюляково, что на речке Аю Бюляк	ясашные татары	76	162об–164
51.	Аркурзино	ясашные татары	3	164

Всего 1861 душа.

**Выписка из «Сказки о государственных ясашных крестьянах (татары), тептярей и бобылей (татар) Сибирской дороги Уфимского уезда за 1762 год». РГАДА. Ф.350. Оп.2. Д.3810.**

**Команда старшины Усмана Иванова:**

№	Населенный пункт	Этнословные группы	ДМП	Лист
1.	Тушкурово	тептяри	42	3–5
2.	Рекеево в Вершинах Байкы	тептяри	18	5–7
3.	Утяшево	тептяри	3	7
4.	Кускилдино	тептяри	9	7–8
5.	Кустеево	тептяри	9	8–9
6.	Сююндюково	тептяри	8	9
7.	Усманово	тептяри	38	10–12
8.	Нуркеево	тептяри	44	12–14
9.	Имянкупарово	тептяри	42	14–17
10.	Ялантачево	тептяри	8	17–18
11.	Кундуушево	тептяри	9	18

12.	Туймеево	тептяри	96	19–24
13.	Ярлыбашево	тептяри	16	24–25
14.	Сюлейманово	тептяри	26	25–27
15.	Кулево	тептяри	19	27–28
16.	Байгулово	тептяри	23	28–30
17.	Байгулялыево	тептяри	14	30–31
18.	Туркенево	тептяри	7	31–32
19.	Новой Акмурзыно	горные татары	5	32–33

Всего 437 душ.

**Команда старшины Алексея Бекметева:**

№	Населенный пункт	Этнословные группы	ДМП	Лист
1.	Бюрюсово	ясашные татары	4	43–44
2.	Нимичлярово	ясашные татары	47	46–49
3.	Угарлино	ясашные татары	26	49–50
4.	Кунбаево	ясашные татары	4	50
5.	Каргиново	ясашные татары	12	51
6.	Атямясово	ясашные татары	9	51–52
7.	Байгилдино	ясашные татары	80	52–56
8.	Уктеево	ясашные татары	19	56–57
9.	Лабауво	ясашные татары	39	57–60
10.	Тлешево	ясашные татары	23	60–61
11.	Култуганово	ясашные татары	45	61–64
12.	Тимошкино	ясашные татары	8	64–65
13.	Балякасово	ясашные татары	62	65–68
14.	Караганово	ясашные татары	4	68–69
15.	Кулушево	ясашные татары	49	69–73
16.	Новой	ясашные татары	52	73–76
17.	Борсуково	ясашные татары	31	76–79
18.	Дмитряево	ясашные татары	28	79–81
19.	Лекулово	ясашные татары	2	81
20.	Курануво	ясашные татары	6	81
21.	Кадирметево	ясашные татары	2	82

Всего 794 души.

**Команда старшины Каникея Яшпохтина, ясашные татары:**

№	Населенный пункт	Этносословные группы	ДМП	Лист
1.	Усманово	ясашные татары	23	106–108
2.	Валмухамметево	ясашные татары	7	108
3.	Новой Солтангулово	ясашные татары	12	115–116
4.	Тошкырова	ясашные татары	16	127 – 128
5.	Новой Байки Баширкаево	ясашные татары	27	129–131
6.	Новой Кызыляровой	ясашные татары	16	139–140
7.	Новой Гришиной	ясашные татары	11	141
8.	Новой Малоязово	ясашные татары	18	142–143
9.	Новой Яляковой	ясашные татары	31	143–146
10.	Новой по речке Елаллы	ясашные татары	50	146–148
11.	Киги	ясашные татары	60	148–152
12.	Кызыляровой	ясашные татары	20	153–155
13.	Абдуллино	ясашные татары	17	155–157
14.	Аки	ясашные татары	40	157–161
15.	Емань Елгино	ясашные татары	38	174–178
16.	Средней Бугадыш	ясашные татары	72	185–191
17.	Мончашево	ясашные татары	19	209 –211
18.	Сухой Мунчаш	ясашные татары	61	211–217
19.	Каркады	ясашные татары	11	217–218
20.	Новой Бардым	ясашные татары	31	218 –221
21.	Арти	ясашные татары	15	221 –223
22.	Касымово	ясашные татары	39	223–225

Всего 1609 душ с черемисами.

**Выписка из «Копии с поданных от переселенцев сказок  
в Богульминское ведомство 1762–1764 гг. Оренбургской губернии».  
РГАДА. Ф.350. Оп.2. Д.2454.**

№	Населенный пункт	Этносословные группы	ДОП	Лист
1.	Юлтмир Сосновой, Речка Шешма тож	ясашные татары	126	146
2.	Новопоселенная дер. Керлигач, Урмышлы тож	ясашные татары	109	151
3.	Бакаевой	ясашные татары	147	177
4.	Аптекеевой	ясашные татары	96	184
5.	Усмановой	ясашные татары	132	189

6.	Ермаковой	ясашные татары	218	770
7.	Бехметевой, Денискино тож, на речке Черемшан	ясашные татары	159	814
8.	Бехметевой на речке Челталы	ясашные татары		883
9.	Вновь поселенная д. Утямыш, Верхний Ключ	служилые татары	260	62
10.	Новопоселен дер. Измайлово Аманацкие Вершин	служилые татары адмиралт.	90	354
11.	Давыткиной	служилые татары адмиралт.	32	513
12.	Давыткиной, Ибряевой тож	служилые татары	94	515
13.	Утямышевой, Бухаркиной тож	служилые татары	55	556
14.	Абдуловой, Аманацкие Вершины	мурзы	137	612
15.	Новопоселенная Абдулавой Аманацкие Вершин	служилые татары	140	617
16.	Ермаковой	служилые татары	61	783
17.	Стерлитамак	служилые татары	106	833

## ГЛАВА IV

### ЧЕТВЕРТАЯ РЕВИЗИЯ (1782 г.)



Через 20 лет после проведения III ревизии по манифесту от 16 ноября 1781 г.<sup>1</sup> была начата новая, IV ревизия. По качеству исполнения эта ревизия значительно превосходит все предшествующие. Порядок подачи сказок от населения по IV ревизии ничем не отличался от III-й ревизии. Сведения о нерусских народностях Среднего Поволжья и Приуралья – «...Татарах, Мордве, Черемисах, Вотяках и других всякаго поколения и закона людях», как и в прежних ревизиях, собирались «от их начальников определенных, или между ими избираемых выборных, сотских или другаго звания старшин»<sup>2</sup>.

Сбором ревизских сказок о городском населении ведали городские магистраты, о сельском – нижние земские суды. Подлинники сказок оставались на хранении в архивах уездных учреждений, где они находились в ведении уездного суда, городского магистрата и нижней расправы<sup>3</sup>. Городские магистраты и нижние земские суды составляли на основании полученных ревизских сказок сводные перечневые ведомости отдельно по городам и уездам и отсылали их вместе с копиями сказок в губернские казенные палаты<sup>4</sup>. Казенные палаты, в свою очередь, составляли погубернские перечневые ведомости и отсылали их в Сенат и Кригс-комиссариат<sup>5</sup>, а также снабжали ими для сведения уездных казначеев. Такой порядок обобщения и последующей обработки первичного ревизского материала явился большим шагом вперед, так как воеводские, провинциальные и губернские канцелярии, осуществлявшие III ревизию, не могли уделять ревизиям достаточного внимания<sup>6</sup>.

<sup>1</sup> ПСЗ-1. Т.21. №15278. С.304–306.

<sup>2</sup> ПСЗ-1. Т.21. №15296. С.350.

<sup>3</sup> Нижняя расправа – первая (уездная) инстанция судебного учреждения по мелким уголовным и гражданским делам однодворцев, государственных крестьян и других казенных поселян (1775–1796 гг.).

<sup>4</sup> Казенная палата – в царской России губернское учреждение по налогам.

<sup>5</sup> Кригс-комиссариат – ведомство в русской армии, ведавшее денежным довольствием войск и обеспечением их продовольствием, обмундированием и снаряжением.

<sup>6</sup> Кабузан В.М. Народонаселение России в XVIII – первой половине XIX в. (по материалам ревизий). М., 1963. С.68.

Форма ревизских сказок и перечневых ведомостей IV ревизии была заблаговременно разработана и утверждена указом Сената от 10 декабря 1781 г.<sup>7</sup> В ревизских сказках надлежало показывать «...каждое большое и малое селение порознь, и в нем жительствующим по семействам с летами людей обоего пола, означая именно, какие селения после последней ревизии вновь заведены, откуда сошлись, или переведены; равным образом и о том, ежели селение уничтожилось или разошлось и каким случаем, наблюдая все сии подробности при переписи как жителей, так и каждого селения порознь»<sup>8</sup>. Как и в III ревизии, в документы ревизского учета вносились мужской и женский пол, причем впервые женский пол показывался отдельно от мужского, для чего в формуляр ревизских сказок прибавили три новые графы<sup>9</sup>.

Чтобы облегчить работу непосредственных исполнителей ревизии, форма ревизских сказок была напечатана и разослана на места для продажи всем желающим, однако разрешалось подавать сказки и на простой бумаге, но при сохранении всех граф установленного формуляра.

IV ревизия была проведена значительно быстрее, чем первые три. Закончить по всей России подачу сказок предписывалось к июлю 1782 г., а по Сибири – к 1 января 1783 г.<sup>10</sup> В этот срок ревизия и завершилась. В течение 1783 г. по поданным сказкам казенными палатами были составлены и отправлены в Сенат перечневые ведомости о численности и составе охваченного ревизией населения. С начала 1783 г., а в Сибири – со второй половины этого года, подушный сбор начался по новой ревизии<sup>11</sup>.

---

<sup>7</sup> ПСЗ-1. Т.21. №15296. С.344–352.

<sup>8</sup> ПСЗ-1. Т.21. №15278. С.305.

<sup>9</sup> ПСЗ-1. Т.21. №15296. С.345.

<sup>10</sup> ПСЗ-1. Т.15. №15278. С.305.

<sup>11</sup> ПСЗ-1. Т.21. №15550. С.709–710.

**Выписка из дела «О числе разного звания по 4 ревизии  
людей и о зборе с них государственного дохода».  
РГИА. Ф.558. Оп.2. Д.293. Л.1–202.**

**Уфимской округи (л.1–12):**

№	Населенный пункт	Этносословные группы	ДМП
1.	Аюхановой	ясашные татары	20
2.	Новой	ясашные татары	2
3.	Баткаковой	ясашные татары	12
4.	Беккуловой Большое Озеро	ясашные татары	9
5.	Берсютбаш	ясашные татары	8
6.	Кармасанбашевой	ясашные татары	2
7.	Мамяковой	ясашные татары	2
8.	Уразбахтиной	ясашные татары	3
9.	Савелевой	служилые татары	6
10.	Аюхановой	служилые татары	81
11.	Кармасан Башевой	служилые татары	24
12.	Аметевой	служилые татары	1

Итого ясашных татар 58.  
Итого служилых татар 112.

**Сверх того по оной же округе оказалось прибылых  
после 3 ревизии душ (л.17об, 18 об):**

№	Населенный пункт	Этносословные группы	ДМП
1.	Баткаковой	ясашные татары	12
2.	Беккуловой Большое Озеро	ясашные татары	13
3.	Бирсютбаш	ясашные татары	6
4.	Аюхановой	служилые татары	49
5.	Кармасанбашевой	служилые татары	24
6.	Аюхановой тоже	служилые татары	16

Итого ясашных татар 31 душа.  
Итого служилых татар 89 душ.



**«Окладная ведомость учинена Уфимского наместничества в казенной палате  
... о состоящих в округе г. Бирск по нынешней 4 ревизии платящих податей  
душах ...» (л.23–25, 25 об):**

№	Населенный пункт	Этносословные группы	ДМП
1.	Баишевой	ясашные татары	4
2.	Московой	ясашные татары	3
3.	Абутальповой	ясашные татары	2
4.	Кыргыскиной	ясашные татары	5
5.	Учбули	ясашные татары	5
6.	Янбарисовой	ясашные татары	15
7.	Тияляковой	ясашные татары	4
8.	Баишевой	служилые татары и мурзы	8
9.	Башировой	служилые татары и мурзы	10
10.	Верхней Насямовой, Чермасан тож	служилые татары и мурзы	6
11.	Мосеевка	служилые татары и мурзы	11
12.	Рысмекеевой	служилые татары и мурзы	12
13.	Искановой	служилые татары и мурзы	12
14.	Исаевой	служилые татары и мурзы	2
15.	Ирсаевой	служилые татары и мурзы	16
16.	Юмурановой	служилые татары и мурзы	1
17.	Байбаковой	служилые татары и мурзы	2
18.	Тайтаровой на речке Саваде	служилые татары и мурзы	8
19.	В Савадеевой	служилые татары и мурзы	2

Итого ясашных татар 38 душ.  
Итого служилых татар и мурз 90 душ.

**Сверх того по оной округе оказалось прибылых  
после 3 ревизии душ ... (л.39 об, 40 об):**

№	Населенный пункт	Этносословные группы	ДМП
1.	Баишевой	ясашные татары	2
2.	Баишевой	служилые татары и мурзы	4
3.	Башировой	служилые татары и мурзы	7
4.	Мосеевки	служилые татары и мурзы	4
5.	Рысмекеевой	служилые татары и мурзы	6
6.	Иксановой	служилые татары и мурзы	4
7.	Ирсаевой	служилые татары и мурзы	7
8.	Токтаровой на речке Саваде	служилые татары и мурзы	8

Итого служилых татар и мурз 40 душ.

**«Окладная ведомость учиненная Уфимского наместничества  
в казенной палате ... о состоящих в округе г.Стерлитамака  
по нынешней четвертой ревизии платящих подати душах ...».**

**Итого ясашных татар 762 души, из них новокрещены (л.49, 51 об):**

№	Населенный пункт	Этносословные группы	ДМП
1.	Солтанмуратовой	новокрещены из ясашных татар	10
2.	Балыклы	новокрещены из ясашных татар	1
3.	Кузяковой	новокрещены из ясашных татар	11
4.	Ишли	новокрещены из ясашных татар	5
5.	Нагадаковой	новокрещены из ясашных татар	22
6.	Нижних Меселях	новокрещены из ясашных татар	2
7.	Новозаведенной Мелеузу	новокрещены из ясашных татар	4
8.	Бишкаиновой	новокрещены из ясашных татар	3
9.	Татарского Куганака	новокрещены из ясашных татар	2
10.	Манеевой	новокрещены из ясашных татар	4
11.	Новопоселенной в устье Малого Ашкадара	новокрещены из ясашных татар	5
12.	Ашкадар	новокрещены из ясашных татар	194
13.	Абеевой в вершинах Малого Ашкадара	новокрещены из ясашных татар	5

**Служилых татар 469 душ, из них в деревнях (л.52):**

№	Населенный пункт	Этносословные группы	ДМП
1.	Солтанмуратовой	служилые татары	4
2.	Балыклы	служилые татары	2
3.	Балыклыкуль	служилые татары	32
4.	Карманаевой	служилые татары	5

**Сверх того по оной же округе состоит прибылых ... (л.56):**

№	Населенный пункт	Этносословные группы	ДМП
1.	Зирган	ясашные татары	25
2.	Кузяковой	ясашные татары	3
3.	Нагайдаковой	ясашные татары	6
4.	Стерлибашевой	ясашные татары	3
5.	Ишли	ясашные татары	3

6.	Халкеевой	ясашные татары	3
7.	Бикзанкули	ясашные татары	7
8.	Илимбетевой	ясашные татары	3
9.	Ашкадарбашевой, Сюбюлетова тож	ясашные татары	27
10.	Адилшиной по Ушкадаре речке	ясашные татары	5
11.	Нижних Меселях	ясашные татары	1
12.	Новозаведенной Мелеузу	ясашные татары	3
13.	Татарского Куганаку	ясашные татары	1

Итого ясашных татар 111 душ.

**Служилых татар в деревнях (л.58):**

№	Населенный пункт	Этносословные группы	ДМП
1.	Солтанмуратовой	служилые татары	2
2.	Балыккыкуль	служилые татары	19

**«Окладная ведомость учиненная Уфимского наместничества  
в казенной палате ... о состоящих в округе г.Белебей  
по четвертой ревизии платящих подати душах ...».**

**Служилых мурз (74 об):**

№	Населенный пункт	Этносословные группы	ДМП
1.	Сынташевой	служилые мурзы	7
2.	Кузягуш Тамак	служилые мурзы	3
3.	Старой Кузеевой	служилые мурзы	9
4.	Абзановой	служилые мурзы	34
5.	Каргалы Новой	служилые мурзы	72
6.	Ахуновой	служилые мурзы	4
7.	Бегловой	служилые мурзы	8
8.	Араслановой	служилые мурзы	7

Итого служилых мурз 144 души.

**Ясашных мещеряков (74 об):**

№	Населенный пункт	Этносословные группы	ДМП
1.	Карамалы	ясашные мещеряки	3
2.	Байтемировой	ясашные мещеряки	17

Итого ясашных мещеряков 20 душ.

**Ясашных татар (75–75 об):**

№	Населенный пункт	Этносословные группы	ДМП
1.	Казанлы Тамак	ясашные татары	3
2.	Кучербаевой	ясашные татары	18
3.	Чукады	ясашные татары	3
4.	Дюртули	ясашные татары	3
5.	Агшаевой	ясашные татары	10
6.	Измяшевой	ясашные татары	3
7.	Туснеевой	ясашные татары	3
8.	Старо Кузеевой	ясашные татары	2
9.	Кугусевой	ясашные татары	3
10.	Биккиной	ясашные татары	7
11.	Балаковой	ясашные татары	3
12.	Московой	ясашные татары	23
13.	Буздяковой	ясашные татары	23
14.	Киндиковой	ясашные татары	3
15.	Япрыковой	ясашные татары	24
16.	Тойкабызовой	ясашные татары	2
17.	Макгутовой	ясашные татары	26
18.	Карановой	ясашные татары	8
19.	Шаковой	ясашные татары	2
20.	Кумесь Каран	ясашные татары	4
21.	Баязитовой	ясашные татары	5
22.	Бетки	ясашные татары	4
23.	Курбан	ясашные татары	7
24.	Тямзи Тамак	ясашные татары	3
25.	Сувоккуль	ясашные татары	30
26.	Кунбаевой	ясашные татары	5
27.	Ильчимбетевой	ясашные татары	4
28.	Баязитовой	ясашные татары	4
29.	Старой Урманаевой	ясашные татары	2
30.	Киргис, Мияки тож	ясашные татары	34
31.	Карамалы Валитовой	ясашные татары	16
32.	Дюсметовой	ясашные татары	6
33.	Тукмак Каран	ясашные татары	32
34.	Муллиной	ясашные татары	2
35.	Зикали, Япрык тож	ясашные татары	27
36.	Дюрменеевой	ясашные татары	25
37.	Янтемировой	ясашные татары	4

38.	Чегыллы	ясашные татары	4
39.	Ишменевой	ясашные татары	2
40.	Кубов Капевой	ясашные татары	7
41.	Араслановой	ясашные татары	4
42.	Кургановой	ясашные татары	7
43.	Арасланбековой	ясашные татары	6
44.	Емаковой	ясашные татары	36
45.	Серметевой	ясашные татары	1
46.	Токтаровой	ясашные татары	2
47.	Зигитяковой	ясашные татары	1
48.	Агыр-Тамак	ясашные татары	15
49.	Кинзикеевой	ясашные татары	11
50.	Бикташевой	ясашные татары	61
51.	Тюлгазы	ясашные татары	2
52.	Ахмаевой	ясашные татары	1
53.	Ерыклы	ясашные татары	51
54.	Тирмен Илга	ясашные татары	4
55.	Мендяновой	ясашные татары	1
56.	Анясовой	ясашные татары	10
57.	Старой Урманаевой	ясашные татары	7
58.	Абрешитовой	ясашные татары	5
59.	Булатовой	ясашные татары	25
60.	Каран Мустаевой	ясашные татары	3
61.	Якуповой	ясашные татары	1
62.	Зайтовой	ясашные татары	35
63.	Аднагуловой	ясашные татары	24
64.	Капей-Кубовой	ясашные татары	23
65.	Изяковой	ясашные татары	9
66.	Токаевой	ясашные татары	3
67.	Еремкиной	ясашные татары	26
68.	Карамалы, Губеева тож	ясашные татары	82
69.	Тюрюшевой	ясашные татары	7
70.	Улик Илга	ясашные татары	5
71.	Абдуллиной	ясашные татары	8
72.	Мустафиной	ясашные татары	30
73.	Тевлекбеевой	ясашные татары	1
74.	Куртятмасовой	ясашные татары	5
75.	Кидрякеево	ясашные татары	5
76.	Карагас	ясашные татары	2

77.	Ташлы	ясашные татары	9
78.	Маметь Тамаковой	ясашные татары	5
79.	Тлекей Тамаковой	ясашные татары	9
80.	Биктимировой	ясашные татары	5
81.	Смаиловой	ясашные татары	34

Итого ясашных татар 1011 душ.

**Служилых татар (76 об–77 об):**

№	Населенный пункт	Этносословные группы	ДМП
1.	Казанлы Тамак	служилые татары	12
2.	Слас	служилые татары	5
3.	Медени	служилые татары	37
4.	Аблайкинай	служилые татары	2
5.	Баймурзиной	служилые татары	81
6.	Сынташевой	служилые татары	2
7.	Московой	служилые татары	5
8.	Сырняновой	служилые татары	3
9.	Буздяковой	служилые татары	6
10.	Киндиковой	служилые татары	10
11.	Япрыковой	служилые татары	6
12.	Карамалы	служилые татары	2
13.	Еремкиной	служилые татары	16
14.	Кама Илги	служилые татары	4
15.	Серяновой	служилые татары	5
16.	Атаркуль	служилые татары	5
17.	Подгорный Ключ	служилые татары	5
18.	Кугарчин Буляк	служилые татары	61
19.	Дюрменеевой	служилые татары	7
20.	Ахуновой	служилые татары	2
21.	Ташлы Верхние	служилые татары	20
22.	Менеуз Тамак	служилые татары	2
23.	Богдановой	служилые татары	2
24.	Мияков	служилые татары	53
25.	Бетки	служилые татары	6
26.	Девлетшиной	служилые татары	14
27.	Никифоровой	служилые татары	28
28.	Умеровой, Мияки тож	служилые татары	13
29.	Зигитяковой	служилые татары	1
30.	Устюбы	служилые татары	4

31.	Богдановой на речке Четырла	служилые татары	6
32.	Бикташевой	служилые татары	5
33.	Абдулкаримовой	служилые татары	3
34.	Кубов Багиняшевой	служилые татары	14
35.	Аднагуловой	служилые татары	19
36.	Токаевой	служилые татары	9
37.	Колшали	служилые татары	37
38.	Еремкиной	служилые татары	4
39.	Карамалы	служилые татары	7
40.	Карамалы, Губеева тож	служилые татары	8
41.	Колшали	служилые татары	3
42.	Казанлы Тамак	служилые татары	8
43.	Апсалямовой	служилые татары	17
44.	Биметеевой	служилые татары	3
45.	Сунлы	служилые татары	4
46.	Бикташевой	служилые татары	23

Итого служилых татар 589 душ.

**Сверх того по оной округе оказалось прибылых после 3 ревизии душ ... (л. 87, 89 об):**

№	Этнословные группы	ДМП
1.	служилые мурзы	90
2.	ясашные мещеряки	6
3.	ясашные татары	350
4.	служилые татары	207

**«Окладная книга учиненная Уфимского наместничества в казенной палате ... о состоящих в округе г.Бугуруслана по четвертой ревизии платящие подати душах ...» (л.98–98 об):**

№	Населенный пункт	Этнословные группы	ДМП
1.	Верхней Ермаковой	ясашные татары	87
2.	Кулшариповой	ясашные татары	3
3.	Надыровой Акшыкуль, Балыклькуль тож	ясашные татары	34
4.	Бакайкиной	ясашные татары	54
5.	Усмановой, Матвеевка тож	ясашные татары	36
6.	Камышлы	ясашные татары	51

7.	Ашировой	ясашные татары	150
8.	Кутлумбетевой	ясашные татары	218
9.	Исекеевой	ясашные татары	1
10.	Солтангуловой	ясашные татары	1
11.	Давыткиной, Кармалы тож	ясашные татары	30
12.	Новой Каменной Ключ	ясашные татары	27
13.	Ермаковой, что на речке Сокулиновая Гора тож	ясашные татары	19
14.	Ермаковой же, Байтуган тож	ясашные татары	4
15.	Шауты	ясашные татары	171
16.	Усмановой, Тирис тож	ясашные татары	162
17.	Якуповой	ясашные татары	111
18.	Нижней Ермаковой	служилые татары	37
19.	Новой Усмановой, Якшигуль тож	служилые татары	67
20.	Давыткино	служилые татары	13
21.	Татар Камышле	служилые татары	2

Итого ясашных татар 1339 душ.  
Итого служилых татар 119 душ.

(л.104) Ясашных татар вновь прибылых 371 душа.

(л.104об) Служилых татар прибылых 55 душ.

**«Окладная книга учиненная Уфимского наместничества  
в казенной палате ... о состоящих в округе г.Мензелинска  
по нынешней четвертой ревизии платящие подати душах»**

**Приписанных к Адмиралтейству мурз и татар (л.109–110):**

№	Населенный пункт	Этносословные группы	ДМП
1.	Новой Саклов, Сурунчак тож	служилые татары	7
2.	Варяшевой	служилые татары	47
3.	Тимерши, Черемисская Пустошь тож	служилые татары	10
4.	Махмутовой Елхово Озеро, Багряш тож	служилые татары	33
5.	Черный Ключ	служилые татары	115
6.	Шухралей	служилые татары	15
7.	Абдуловой, Багряш тож	служилые татары	116
8.	Беркета Ключ	служилые татары	82
9.	Старой Багряш	служилые татары	97
10.	Токметкиной, Черный Ключ тож	служилые татары	107
11.	Нижних Чалпов	служилые татары	28



12.	Чубарь Абдуловой, что на речке Мелле	служилые татары	8
13.	Уртамак	служилые татары	5
14.	Черный Ключ	служилые татары	1
15.	Казакларовой	служилые татары	12
16.	Меллитамак	служилые татары	1
17.	Тавлак	служилые татары	55
18.	Бурунчи, Чекан тож	служилые татары	28
19.	Уразовой	служилые татары	12
20.	Средние Чалпы	служилые татары	32
21.	Биклянчи, Карманово тож	служилые татары	13
22.	Якуповой	служилые татары	19
23.	Бекбулатовой	служилые татары	175
24.	Старой Байряш	служилые татары	2
25.	Янурсовой по речке Талбуге	служилые татары	2
26.	Абдуловой по речке Ильбяк	служилые татары	25
27.	Асановой, Киркали тож	служилые татары	5
28.	Клементеевой	служилые татары	32
29.	Чекмаковой	служилые татары	2
30.	Мелли Тамаковой	служилые татары	1
31.	Сармаш Башевой, Шуняк тож	служилые татары	1
32.	Казыл Чинчаковой	служилые татары	5
33.	Абдуловой на речке Ильбяк тож	служилые татары	7

Итого приписных к Адмиралтейству мурз и татар 1200 душ.

**Ясашных государственных татар (л.110 об–115 об):**

№	Населенный пункт	Этносословные группы	ДМП
1.	Вновь заселенной Ташлияр, Починок тож	ясашные татары	2
2.	Ташлияровой	ясашные татары	26
3.	Биюрган	ясашные татары	28
4.	Муслюмова, Чепрали Каран тож	ясашные татары	1
5.	Токметево	ясашные татары	11
6.	Меллитамак	ясашные татары	10
7.	Яитово по речке Мензеле	ясашные татары	6
8.	Бекчуриной	ясашные татары	4
9.	Табыново Новой при речке Камышле	ясашные татары	6
10.	Буляк по речке Шепке	ясашные татары	69
11.	Новой Актемировой	ясашные татары	2
12.	Чишме, Изякай Чишма	ясашные татары	21

13.	Кульметево	ясашные татары	3
14.	Чишма на речке Чишме	ясашные татары	21
15.	Кандыркуль	ясашные татары	5
16.	Шугановой	ясашные татары	17
17.	Налимовой	ясашные татары	8
18.	Ерыктыв Елга, Емыктав тож	ясашные татары	11
19.	Кутемали	ясашные татары	9
20.	Сайканово	ясашные татары	1
21.	Кандыркуль	ясашные татары	1
22.	Крыккулан	ясашные татары	1
23.	Лещев Тамак по речке Мензеле	ясашные татары	40
24.	Буралы по речке Мелле	ясашные татары	23
25.	На речке Макаушах в Куяновой	ясашные татары	28
26.	Беркета, Ключ тож	ясашные татары	28
27.	Пустоши, Ашитов тож	ясашные татары	31
28.	Бишевой по речке Камышле	ясашные татары	19
29.	Уруслы Тамак по речке Урмяды	ясашные татары	15
30.	Тлянчей, Студеной Ключ тож	ясашные татары	7
31.	Салкановой	ясашные татары	28
32.	Абдуловой	ясашные татары	2
33.	Новопоселенной Тегерменник	ясашные татары	18
34.	Буралы по Мелле и по речке Буклы	ясашные татары	20
35.	Верхних Урмязах	ясашные татары	12
36.	Верхних Наширах	ясашные татары	4
37.	Турмасак	ясашные татары	1
38.	Шугане	ясашные татары	35
39.	Толбугак	ясашные татары	9
40.	Каинилги	ясашные татары	6
41.	Казакларовой	ясашные татары	8
42.	Иски Мунча	ясашные татары	3
43.	Старо Ахметево	ясашные татары	8
44.	Ильметево	ясашные татары	4
45.	Чекмак на речке Ику	ясашные татары	3
46.	Сысангулово	ясашные татары	8
47.	Соданчу	ясашные татары	58
48.	Слияды	ясашные татары	2
49.	Каир Илга	ясашные татары	2
50.	Бекбулатова по речке Мензеле	ясашные татары	38
51.	Калмаш	ясашные татары	27

Глава IV. ЧЕТВЕРТАЯ РЕВИЗИЯ (1782 г.)

52.	Биюрган	ясашные татары	2
53.	Тавларово	ясашные татары	1
54.	Ст.Саклов	ясашные татары	1
55.	Чубар Абдулово	ясашные татары	44
56.	Сарсал, Мрали тож	ясашные татары	33
57.	Выбраси Куюк	ясашные татары	6
58.	Чубарани Зилчим	ясашные татары	10
59.	Ваткеево	ясашные татары	1
60.	Ст.Игим	ясашные татары	10
61.	По речке Лещев	ясашные татары	4
62.	Куранцы, Чикое Илга тож	ясашные татары	30
63.	Возайкулево	ясашные татары	2
64.	Вылмен Илги Сухой Катки	ясашные татары	23
65.	Ерыклы Елантов	ясашные татары	22
66.	Ляк	ясашные татары	21
67.	Кармалы Починок за речкой Киляк Буляк Таш Илга	ясашные татары	39
68.	Чебуклы	ясашные татары	53
69.	Пенегач	ясашные татары	22
70.	Евлаш	ясашные татары	21
71.	Китках, Карин Тамак тож	ясашные татары	9
72.	Токметево	ясашные татары	30
73.	Камышли Враг	ясашные татары	50
74.	Кабан Бастрык	ясашные татары	41
75.	Верхние Луги	ясашные татары	57
76.	Верхние Челны	ясашные татары	38
77.	Мелли Баш	ясашные татары	54
78.	Аланкуль	ясашные татары	4
79.	Лансу	ясашные татары	56
80.	Кадряково	ясашные татары	16
81.	Малая Шипка	ясашные татары	63
82.	Ураш Чим	ясашные татары	19
83.	Азиково	ясашные татары	13
84.	Ашпалы, Байгулово тож	ясашные татары	18
85.	Шургалей	ясашные татары	19
86.	Тапесово	ясашные татары	52
87.	Нижние Чалпы	ясашные татары	40
88.	Кизил Чинчак	ясашные татары	50
89.	Тереклы	ясашные татары	20

Глава IV. ЧЕТВЕРТАЯ РЕВИЗИЯ (1782 г.)

90.	Тубе	ясашные татары	76
91.	Нижний Бабанай	ясашные татары	1
92.	Тимирсу, Чедрем Куст тож	ясашные татары	16
93.	Ахметево	ясашные татары	54
94.	Чакмак по речке Ику	ясашные татары	20
95.	Янтуляш, Баш тож	ясашные татары	10
96.	Беклянчи по речке Явлаш	ясашные татары	33
97.	Беклен, Сарсас тож	ясашные татары	141
98.	Чубар Абдуловой	ясашные татары	2
99.	Новые Саклов	ясашные татары	2
100.	Игини на речке Шалчили	ясашные татары	4
101.	Масягутово, Карамалы тож	ясашные татары	8
102.	Сармаш	ясашные татары	14
103.	Нижний Кабан	ясашные татары	31
104.	Чишмы, Янгыз Нарат тож	ясашные татары	26
105.	Малые Аурсалы	ясашные татары	11
106.	Исангулово, Куюк Илга тож	ясашные татары	14
107.	Ашпалы	ясашные татары	15
108.	Масягутово, Карамалы тож	ясашные татары	108
109.	Тавларово	ясашные татары	36
110.	Мялим Верхний	ясашные татары	54
111.	Верхние Чиршилы	ясашные татары	72
112.	Старый Дрюш	ясашные татары	2
113.	Явлаш на речке Ашит	ясашные татары	88
114.	Кутемяли, Камышлы тож	ясашные татары	13
115.	Нижние Зинчи	ясашные татары	41
116.	Сармаш	ясашные татары	13
117.	Дюсюлово до устья В. Карамалы, Табаклы тож	ясашные татары	155
118.	Исанбаево	ясашные татары	7
119.	Козяшевой	ясашные татары	9
120.	Ашит	ясашные татары	33
121.	Мендеевой	ясашные татары	5
122.	Игин Тамак, Сосновый Брод Исангулово тож	ясашные татары	49
123.	Новых Саклов	ясашные татары	19
124.	Кузем	ясашные татары	55
125.	Керекесь	ясашные татары	65
126.	Бураль, что по речке Мелле, Ильбяк тож	ясашные татары	49
127.	Дюсюмовой, Карамалы тож	ясашные татары	59

Глава IV. ЧЕТВЕРТАЯ РЕВИЗИЯ (1782 г.)

128.	Ташлык близ деревни Шилганчи	ясашные татары	57
129.	Кушнарлат Илга	ясашные татары	20
130.	Шилганчи	ясашные татары	119
131.	Малтабарово	ясашные татары	47
132.	Кутемали	ясашные татары	24
133.	Кузембетево	ясашные татары	1
134.	Ташлияр	ясашные татары	1
135.	Кушнарлат Илга	ясашные татары	26
136.	Абдуловой по речке Ильбяк	ясашные татары	55
137.	Маткауш, Медведева и Коркина тож	ясашные татары	70
138.	Каинлы по речке Ярыклы	ясашные татары	48
139.	Юскей Такармень	ясашные татары	7
140.	Усерган	ясашные татары	3
141.	Бектемировой Пустоши	ясашные татары	91
142.	Уртамак по речке Урмеде	ясашные татары	24
143.	Сара Бикметево	ясашные татары	20
144.	Муслимово	ясашные татары	7
145.	Натлы, Чалпы тож	ясашные татары	5
146.	Сарали Бикметево	ясашные татары	1
147.	Козеево	ясашные татары	59
148.	Кульметево	ясашные татары	26
149.	Кульметево же на речке Ерыклы	ясашные татары	53
150.	Тойгилдино	ясашные татары	1
151.	Нижних Чиршилов	ясашные татары	16
152.	Чекмаково	ясашные татары	42
153.	Куглиново	ясашные татары	13
154.	Верхних Саклов	ясашные татары	18
155.	Анасево на речке Мартыш	ясашные татары	12
156.	Ургут на речке Ургуде	ясашные татары	25
157.	Кузеево	ясашные татары	29
158.	Якшибаево	ясашные татары	36
159.	Янямово	ясашные татары	73
160.	Саклов по речке Мелей	ясашные татары	27
161.	Мендеево по речке Мелле	ясашные татары	3
162.	Саклов по речке Сурунчак	ясашные татары	43
163.	Янямово	ясашные татары	32
164.	Тузганибок	ясашные татары	2
165.	Табыново	ясашные татары	16
166.	Верхние Кувады	ясашные татары	62

Глава IV. ЧЕТВЕРТАЯ РЕВИЗИЯ (1782 г.)

167.	Средний Лещев	ясашные татары	4
168.	Ахтемирово	ясашные татары	61
169.	Тавлук	ясашные татары	39
170.	Зибаш	ясашные татары	10
171.	Кленчитамак	ясашные татары	42
172.	Кугашевой	ясашные татары	2
173.	Бурукерде	ясашные татары	96
174.	Средний Кашир	ясашные татары	45
175.	Верхний Кашир	ясашные татары	6
176.	Бикасас, Якшибаево тож	ясашные татары	12
177.	Табыново	ясашные татары	6
178.	Тавлуурюки	ясашные татары	16
179.	Старо Тлянчино	ясашные татары	61
180.	Чалпов Асанова, Зайтаева тож	ясашные татары	76
181.	Ерыклы Илга, Чалпы тож	ясашные татары	5
182.	Якуповой	ясашные татары	12
183.	Тойгелдино	ясашные татары	16
184.	Саклов, Чурашево тож	ясашные татары	32
185.	Большие Бишанды	ясашные татары	45
186.	Шукралей по речке Чалне	ясашные татары	15
187.	Игень Бешанды	ясашные татары	34
188.	Турнаш	ясашные татары	47
189.	Кавзияк Баш	ясашные татары	67
190.	Асекеево	ясашные татары	77
191.	Старой Гардали	ясашные татары	29
192.	Старой Дрюш	ясашные татары	42
193.	Сарсас Такирмень	ясашные татары	58
194.	Лякы	ясашные татары	8
195.	Янурусово по речке Талбуге	ясашные татары	38
196.	Аманово	ясашные татары	2
197.	Сеитово	ясашные татары	95
198.	Вновь поселен по речке Акмит, Тамак тож	ясашные татары	18
199.	Балымыково	ясашные татары	3
200.	Тойгелдино	ясашные татары	12
201.	Кутусаз	ясашные татары	39
202.	Шикмамаево	ясашные татары	98
203.	Ширшилы, Шнабытамак тож	ясашные татары	21
204.	Кашир, Камышлытамак тож	ясашные татары	42
205.	Верхний Кашир	ясашные татары	6

Глава IV. ЧЕТВЕРТАЯ РЕВИЗИЯ (1782 г.)

206.	Мрясева по речке Игене, Бемаяды тож	ясашные татары	83
207.	Купырли	ясашные татары	87
208.	Азиковой	ясашные татары	15
209.	Мартыштамак	ясашные татары	32
210.	Шуган по речке Саралитамак	ясашные татары	22
211.	Шигаевой	ясашные татары	107
212.	Енурусовой	ясашные татары	24
213.	Уртамак	ясашные татары	15
214.	Кавзияктамак	ясашные татары	6
215.	Кувады, Сувуксы тож	ясашные татары	114
216.	Нижний Лещев	ясашные татары	78
217.	Чекмак	ясашные татары	3
218.	Муслюмово	ясашные татары	1
219.	Сарсас Устье, Кавзияк тож	ясашные татары	8
220.	Калмаш	ясашные татары	1
221.	Казыл Чепчак	ясашные татары	1
222.	Байсарово	ясашные татары	1
223.	Ташлыяр	ясашные татары	27
224.	Кармалы	ясашные татары	7
225.	Кузлукувак	ясашные татары	12
226.	Мукаево	ясашные татары	1

Итого ясашных татар 6387 душ.

**Ясашных торговых татар:**

№	Населенный пункт	Этносословные группы	ДМП
1.	Бакрак Чалпы и Тукмак Каран	ясашные торговые татары	30
2.	Чалны	ясашные торговые татары	1
3.	Тукмак Каран	ясашные торговые татары	5
4.	Новопоселен на озере Угунды	ясашные торговые татары	3

Итого ясашных торговых татар 39 душ.

**Сверх того по оной же округе оказалось прибылых  
после 3 ревизии душ ...:**

(л.131) Приписных к Адмиралтейству мурз и татар 345 душ.

(л.132) Ясашных татар 1124 души.

**«Окладная книга учиненная Уфимского наместничества  
в казенной палате ... о состоящих в округе г.Бугульмы  
по нынешней четвертой ревизии платящие подати душах ...»**

**Приписных к Адмиралтейству служилых татар (л.143 об, 146):**

№	Населенный пункт	Этносословные группы	ДМП
1.	Урмышлы	служилые татары	7
2.	Тимяшево	служилые татары	65
3.	Усманово	служилые татары	67
4.	Измаилово	служилые татары	7
5.	Стерлитамак	служилые татары	10
6.	Верхние Шершиллы	служилые татары	4
7.	Апतिकеево	служилые татары	7
8.	Уселли	служилые татары	3
9.	Болтачево, что на речке Стерлибаше	служилые татары	18
10.	Исергапово	служилые татары	2
11.	Болтачево, что на речке Стерлибаше, Купчаково тож	служилые татары	14
12.	Кувлибашево	служилые татары	28
13.	Якеево	служилые татары	5
14.	Денискино	служилые татары	129
15.	Алберды Иглы Игла	служилые татары	6
16.	Бахмткино, Денискино тож	служилые татары	25
17.	Юлюшево, Вершины Сугушлы тож	служилые татары	52
18.	Байряки	служилые татары	8
19.	Илчукаин	служилые татары	31
20.	Бавлыбаш	служилые татары	3
21.	Маметево	служилые татары	11
22.	Каракашлы	служилые татары	3
23.	Сеитовой, Карлигач тож	служилые татары	46
24.	Каратай	служилые татары	25
25.	Утямышево	служилые татары	16
26.	Ново Утямышево, Верхний Ключ тож	служилые татары	10
27.	Карак Беккулово	служилые татары	33
28.	Кыргалей	служилые татары	47
29.	Сююндюково	служилые татары	4
30.	Чути	служилые татары	12
31.	Макарово	служилые татары	5
32.	Аллаберды	служилые татары	4



33.	Минлибиккино	служилые татары	3
34.	Утямышева, Ниж. Ключ Мансурова тож	служилые татары	24
35.	Камы	служилые татары	2
36.	Иштеряково, Бакирово тож	служилые татары	9
37.	Балтачево, Кипчат тож	служилые татары	6
38.	Сапеево, Уразлева тож	служилые татары	3
39.	Чичилов	служилые татары	57
40.	Иштерякова	служилые татары	42
41.	Тамутук, что на устье речки Агар	служилые татары	15
42.	Юлтемирово	служилые татары	11
43.	Аллаберды Куры Елгитамак	служилые татары	20
44.	Давлетбахты	служилые татары	4

Итого служилых татар 903 души.

**Ясашных татар (л.146 об–148 об):**

№	Населенный пункт	Этносословные группы	ДМП
1.	Утямышево	ясашные татары	89
2.	Вновь заселен. Утямышева, Нижний Ключ Мансурова	ясашные татары	68
3.	Утямышева, Верхний Ключ тож	ясашные татары	91
4.	Утямышево, Бухарайкино тож	ясашные татары	22
5.	Новое Илтеряково	ясашные татары	71
6.	Верхние Шершиллы	ясашные татары	8
7.	Актемирово	ясашные татары	46
8.	Тимяшево, Шербань тож	ясашные татары	11
9.	Сапеево	ясашные татары	47
10.	Тойкино	ясашные татары	128
11.	Еланкуль	ясашные татары	22
12.	Сухояшево	ясашные татары	39
13.	Ямашбаш	ясашные татары	13
14.	Араслановой, Мияустамак тож	ясашные татары	9
15.	Аланкуль	ясашные татары	15
16.	Сарлы	ясашные татары	40
17.	Абдрахмановой, что на речке Зае	ясашные татары	12
18.	Алметмуллиной	ясашные татары	3
19.	Стерлитамак	ясашные татары	2
20.	Байряки	ясашные татары	19
21.	Уруссу	ясашные татары	83
22.	Бахметево, Денискино тож	ясашные татары	90

23.	Токтарово, Емаш тож	ясашные татары	2
24.	Кирлыгачево	ясашные татары	55
25.	Какыр Елга	ясашные татары	131
26.	Нижий Чуты	ясашные татары	36
27.	Девлетбахты	ясашные татары	50
28.	Балтаево	ясашные татары	76
29.	Нов.Надырово	ясашные татары	31
30.	Шашлы Наус	ясашные татары	12
31.	Алановой, Шугушлин. Вершины	ясашные татары	5
32.	Кулшарыпово	ясашные татары	5
33.	Ик Игинь Елга, Озеро Аллаберды тож	ясашные татары	54
34.	Старо Иштеряково	ясашные татары	6
35.	Агирзей	ясашные татары	128
36.	Исергапово	ясашные татары	17
37.	Урсалыбаш	ясашные татары	64
38.	Учаллы	ясашные татары	75
39.	Малые Урсалы	ясашные татары	6
40.	Бигашево	ясашные татары	3
41.	Ютазы Верхние, Уруссу Баллы Кичу тож	ясашные татары	10
42.	Девлетбахтино на речке Вершины Мелли	ясашные татары	1
43.	Мелги Емыш	ясашные татары	15
44.	Банки Сухояш	ясашные татары	3
45.	Мансуровой речки, Бавлы тож	ясашные татары	45
46.	Тунбарлы, Услы тож	ясашные татары	2
47.	Ямаш Баш	ясашные татары	20
48.	Тумутук	ясашные татары	9
49.	Сююндюково	ясашные татары	8
50.	Новой	ясашные татары	1
51.	Юлтемировой, Сосновая речка Шесма тож	ясашные татары	58
52.	Айляв на речке Агире	ясашные татары	24
53.	Бикметово	ясашные татары	9
54.	Катмиево, Кары Кулан тож	ясашные татары	53
55.	Алкеево	ясашные татары	38
56.	Шарламы, Урсалы тож	ясашные татары	98
57.	Багишево	ясашные татары	11
58.	Карамал	ясашные татары	6
59.	Сарыбеккулово	ясашные татары	2
60.	Верхний Тумутук	ясашные татары	6
61.	Салыкуль по речке Кулменца Озера	ясашные татары	9

62.	Байряжи	ясашные татары	155
63.	Бишмунча	ясашные татары	2
64.	Кандыз	ясашные татары	9
65.	Якеево	ясашные татары	18
66.	Каркали	ясашные татары	3
67.	Шугур	ясашные татары	5
68.	Шалчили	ясашные татары	13
69.	Измайлово, что на речке Кувакбаш	ясашные татары	10
70.	Бишмунчи, Самой Камы Вершины тож	ясашные татары	6
71.	Юкеево, что на вершине речки Мелля	ясашные татары	3
72.	Махтамабаш	ясашные татары	11
73.	Ахметево	ясашные татары	41
74.	Исламово, Кама тож	ясашные татары	37
75.	Алкеево	ясашные татары	10
76.	Каратаево	ясашные татары	26
77.	Иштеряково, что на речке Шешме, Каратай тож	ясашные татары	12
78.	Токтарово	ясашные татары	7
79.	Старо Надырово, что на речке Шешме, Шугушлы тож	ясашные татары	23
80.	Кичучат	ясашные татары	5
81.	Сеитова, Кирлигач тож	ясашные татары	16
82.	Сарык Биккуловой, что на Шешме	ясашные татары	32
83.	Маметевой	ясашные татары	38
84.	Улшарыповой	ясашные татары	2
85.	Бигашево	ясашные татары	1
86.	Минлюбаево	ясашные татары	19
87.	Сулемкино Урсалыбаш, Куперли Илга тож	ясашные татары	2
88.	Койсуран	ясашные татары	4
89.	Суккуль	ясашные татары	9
90.	Карабаш на устье Зая	ясашные татары	57
91.	Абдрахмановой	ясашные татары	18
92.	Ново Кашировой	ясашные татары	2
93.	Ново Надыровой, Урсалы Тамак тож	ясашные татары	15
94.	Ново Надырово	ясашные татары	23
95.	Юстюби	ясашные татары	8
96.	Кандыс	ясашные татары	166
97.	Дымской	ясашные татары	164
98.	Крым Сарай	ясашные татары	19

Итого ясашных татар 3110 душ.

**Сверх того прибылых по оной округе оказалось после  
3 ревизии душ ...:**

(л.156) Приписных к Адмиралтейству служилых татар 503 души.

(л.157об) ясашных татар 490 душ.

**«Окладная книга учиненная Уфимского наместничества  
в казенной палате ... о состоящих в округе г.Оренбурга  
по нынешней четвертой ревизии платящие подати душах ...»:**

(л.162) в Сеитовой татарской слободе торговых татар 2185 душ;

(л.162об) государственные ясашные татары 1496 душ;

(л.163об) касимовские мурзы 11 душ.

**Служилых татар (164 об):**

№	Населенный пункт	Этносословные группы	ДМП
1.	Мустафиной	служилые татары	3
2.	Юзеевой	служилые татары	12
3.	Беккуловой	служилые татары	9
4.	Дюсметевой	служилые татары	15
5.	Новой Умеровой	служилые татары	5
6.	Бердяшево	служилые татары	11
7.	Ушалыцкой	служилые татары	3
8.	Минитбаевой	служилые татары	23
9.	При Никитинском Редуте	служилые татары	27
10.	Ялуцкого яму	служилые татары	2
11.	Вновь заведенной Абрас Тамаковой, Уккалыш	служилые татары	6
12.	В Самарском Желтом Редуте	служилые татары	8
13.	В Воздвиженской крепости	служилые татары	2
14.	В Нижегородской крепости	служилые татары	2
15.	Сукалыково	служилые татары	8
16.	В Ильинской крепости	служилые татары	69
17.	Мухрановые хутора близ Илецкого городка	служилые татары	38

Итого служилых татар 243 души.

**Сверх того по оной округе оказалось прибылых после  
3 ревизии душ:**

(л.168об) в Сеитовой татарской слободе торговых татар 785 душ;

(л.169) государственные ясашные татары 571 душа;

(л.170) ясашных мурз 14 душ;

(л.170 об) служилых татар 170 душ.

**«Окладная книга учиненная Уфимского наместничества  
в казенной палате ... о состоящих в округе г.Верхнеуральска  
по четвертой ревизии платящие подати душах ...» (л.174):**

Купечествующие ясашные татары, 3 души.

**В округе онаго в команде старшины Абдул Усманова  
ясашные татары:**

№	Населенный пункт	Этносословные группы	ДМП
1.	Тланчино	ясашные татары	5
2.	Ташъярово	ясашные татары	2
3.	Кизильской крепости	ясашные татары	1

Итого ясашных татар 8 душ.

**Сверх того по оной округе оказалось прибылых после  
3 ревизии душ (л.177):**

ясашных татар 4 души.

**«О числе разного звания по 4 ревизии людей» Уфимской округи**

**Состоящих в восьмигривенном ясаке тептярей и бобылей деревень  
(12 об):**

№	Населенный пункт	Этносословные группы	ДМП
1	Балышлы	тептяри	14

**Команда старшины Ишигула Ишметева:**

№	Населенный пункт	Этносословные группы	ДМП
1.	Камышенки	тептяри	69
2.	Якшивановой на речке Кумлюкуле	тептяри	56
3.	Илмурзиной	тептяри	43
4.	Нурлиной	тептяри	52
5.	Тойсугановой	тептяри	22
6.	Узубашевой	тептяри	42
7.	Кошмаклы	тептяри	14
8.	Уразбахтиной	тептяри	49
9.	Бишкази	тептяри	45
10.	Аровой	тептяри	31

Глава IV. ЧЕТВЕРТАЯ РЕВИЗИЯ (1782 г.)

11.	Акбашевой	тептяри	21
12.	Чишмы	тептяри	47
13.	Семенкиной	тептяри	7
14.	Глешевой	тептяри	6
15.	Курмашевой	тептяри	7
16.	Султанаевой	тептяри	37
17.	Айметевой	тептяри	2
18.	Бирсеян Башевой	тептяри	1
19.	Сафаровой	тептяри	3
20.	Кабаковой	тептяри	6
21.	Балышлы	тептяри	9
22.	Бишказы	тептяри	24
23.	Араслановой	тептяри	1

Итого в команде И.Ишметева 596 душ.

**Команда старшины Басита Каникеева (л. 13):**

№	Населенный пункт	Этносословные группы	ДМП
1.	Абдуллиной	тептяри	55
2.	Аки	тептяри	37
3.	Даври, Аки тож	тептяри	84
4.	Давры	тептяри	122
5.	Арти	тептяри	6
6.	Касымовой	тептяри	39
7.	Еланлы	тептяри	22
8.	Казылбаевой	тептяри	13
9.	Курачевой	тептяри	30
10.	Средней Багалыш	тептяри	99
11.	Кинги	тептяри	9

Итого в команде Б.Каникеева 486 душ.

**Команда старшины Мавлюта Мусина (л. 13):**

№	Населенный пункт	Этносословные группы	ДМП
1.	Сакаевой	тептяри	60
2.	Ширяевой	тептяри	47
3.	Юрмаш Васильевой	тептяри	19
4.	Кабаковой	тептяри	9

Глава IV. ЧЕТВЕРТАЯ РЕВИЗИЯ (1782 г.)

5.	Бакралиной	тептяри	22
6.	Новой Зиликовой	тептяри	76
7.	Новой Киишков	тептяри	49
8.	Новой Леканды	тептяри	46
9.	Улукулевой	тептяри	32
10.	Ишлиной	тептяри	26
11.	Тукаевой	тептяри	33
12.	Уразбахтиной	тептяри	2
13.	Турумбетевой	тептяри	6
14.	Кузяковой	тептяри	49
15.	Новой Кузяковой	тептяри	7
16.	Зайтовой	тептяри	6
17.	Бештекинова	тептяри	37
18.	Старой Киишки	тептяри	77
19.	Тимкиной	тептяри	60
20.	Старой Алмантаевой	тептяри	18
21.	Тимошкиной	тептяри	39
22.	Илтугановой	тептяри	64
23.	Новой Илтугановой	тептяри	7
24.	Старой Адзитеровой	тептяри	26
25.	Новой Адзитеровой	тептяри	39
26.	Бирсянбашевой	тептяри	52
27.	Бабиковой	тептяри	40
28.	Семенкиной	тептяри	3
29.	Аровой	тептяри	1
30.	Барсуковой	тептяри	4
31.	Митриевой	тептяри	21
32.	Саряновой	тептяри	57
33.	Сейфуллиной	тептяри	2
34.	Тлешевой	тептяри	70

Итого в команде М. Мусина 1209 душ.

**Команда старшины Савалея Солтангильдина (л.14):**

№	Населенный пункт	Этносословные группы	ДМП
1.	Савалеевой	тептяри	40
2.	Васильевой	тептяри	3
3.	Немичляровой	тептяри	2
4.	Семенкиной	тептяри	3

Глава IV. ЧЕТВЕРТАЯ РЕВИЗИЯ (1782 г.)

5.	Акбердиной	тептяри	30
6.	Бибахтиной	тептяри	37
7.	Тауш	тептяри	35
8.	Самюг	тептяри	12
9.	Аскин	тептяри	15
10.	Кабаковой	тептяри	10
11.	Новой Юрмаш	тептяри	16
12.	Биштяки	тептяри	4
13.	Акиевой	тептяри	31
14.	Карамалиной	тептяри	26
15.	Урунды	тептяри	34
16.	Ямской	тептяри	30
17.	Улукуль	тептяри	25
18.	Каран и Заскиновой	тептяри	20

Итого в команде С.Солтангильдина 372 души.

**Команда старшины Абзана Бикбова (л.14об):**

№	Населенный пункт	Этносословные группы	ДМП
1.	Бирючеевой	тептяри	12
2.	Еналы	тептяри	13
3.	Еналитамак	тептяри	4
4.	Малисляровой	тептяри	43
5.	Укарлиной	тептяри	24
6.	Ебалаковой	тептяри	6
7.	Иски Каргиной	тептяри	17
8.	Атемясовой	тептяри	9
9.	Тенкашевой	тептяри	33
10.	Байгильдиной	тептяри	41
11.	Уктяевой	тептяри	37
12.	Тетюмяковой	тептяри	40
13.	Биляшевой	тептяри	16
14.	Кандыгановой	тептяри	45
15.	Мелегесь	тептяри	46
16.	Кулушевой	тептяри	55
17.	Кабаковой	тептяри	37
18.	Сакаевой	тептяри	2
19.	Каран Елгиной	тептяри	2
20.	Кулсугутовой	тептяри	7
21.	Алмантаевой	тептяри	3



22.	Тимошкиной	тептяри	7
23.	Митряевой	тептяри	31
24.	Семенкиной	тептяри	4
25.	Курманаевой	тептяри	4
26.	Бурсуковой	тептяри	63
27.	Уразбахтиной	тептяри	13
28.	Есапкуловой	тептяри	2
29.	Чишмаевой	тептяри	2
30.	Акбашевой	тептяри	3

Итого в команде А.Бикбова 621 душа.

**Команда старшины Адиля Игметева (л.15):**

№	Населенный пункт	Этносословные группы	ДМП
1.	Акметево	тептяри	14
2.	Токмаклиной	тептяри	5

Итого в команде А.Игметева 19 душ.

**Команда старшины Мясягута Бикмаметева (л.15):**

№	Населенный пункт	Этносословные группы	ДМП
1.	Янышево	тептяри	28
2.	Улу Аремлиной	тептяри	42
3.	Сулгуряевой	тептяри	50
4.	Нурлиной	тептяри	2
5.	Шерлык	тептяри	57
6.	Акметево	тептяри	2
7.	Тансеитовой	тептяри	52
8.	Курмашевой	тептяри	13
9.	Кудешли	тептяри	15
10.	Тепериц	тептяри	4
11.	Байкеево	тептяри	21
12.	Казармы	тептяри	17
13.	Токмаклы	тептяри	33
14.	Узубаш, он же Аминова	тептяри	7
15.	Шарлык Баш	тептяри	9
16.	Сартовой	тептяри	2
17.	Бакеево	тептяри	1
18.	Сеитовой, Черемсан тож	тептяри	48

Глава IV. ЧЕТВЕРТАЯ РЕВИЗИЯ (1782 г.)

19.	Султанаевой	тептяри	–
20.	Карбасан Баш	тептяри	3
21.	Уразбахтиной	тептяри	4
22.	Курмашевой	тептяри	1
23.	Кузяковой	тептяри	4

Итого в команде М.Бикмаметева 416 душ.

**Команда старшины Абдулмяниана Муслюмова (л.15 об):**

№	Населенный пункт	Этносословные группы	ДМП
1.	Калтаевой	тептяри	8
2.	Елышевой	тептяри	9
3.	Курмашевой	тептяри	33
4.	Акметеовой	тептяри	3
5.	Сафаровой	тептяри	4
6.	Араслановой	тептяри	1
7.	Асановой	тептяри	1
8.	Байталиной	тептяри	2
9.	Дюсметеовой	тептяри	3
10.	Уптиной	тептяри	3
11.	Шарлыковой	тептяри	1
12.	Дим Перевозовой, Ебалак тож	тептяри	5

Итого в команде А.Муслюмова 43 души.

**Команда старшины Ишбулата Яшкина (л. 16):**

№	Населенный пункт	Этносословные группы	ДМП
1.	Енаш	тептяри	8
2.	Шады	тептяри	53
3.	Бедеевой	тептяри	77
4.	Усабашевой	тептяри	30

Итого в команде И.Яшкина 168 душ.

**Команда старшины Самигуллы Асядулова (л.16 об):**

№	Населенный пункт	Этносословные группы	ДМП
1.	Сафаровой	тептяри	1

**Команда старшины Адила Игметева:**

№	Населенный пункт	Этносословные группы	ДМП
1.	Мамяковой	тептяри	12

**Команда старшины Абдулзямила Сайтова:**

№	Населенный пункт	Этносословные группы	ДМП
1.	Солтанаевой	тептяри	2

**Команда старшины Яуша Чувашаева:**

№	Населенный пункт	Этносословные группы	ДМП
1.	Калмакларовой	тептяри	20

А всего тептярей и бобылей 3969 душ, а всего в восьмигривенном окладе 3981 душа.

**Сверх того по оной же округе оказалось прибылых после 3 ревизии душ ...**

**Состоящих в восьмигривенном ясаке тептярей и бобылей команд старшин (л.19–21 об):**

№	Населенный пункт	Этносословные группы	ДМП
1.	Ишигула Ишметева	тептяри	234
2.	Басита Каникеева	тептяри	125
3.	Мавлюта Мусина	тептяри	311
4.	Савалея Солтангельдина	тептяри	82
5.	Абзана Бекбова	тептяри	217
6.	Адила Игметева	тептяри	3
7.	Масягута Бимаметева	тептяри	207
8.	Адулменняна Муслюмова	тептяри	26
9.	Ижбулата Яшкина	тептяри	49
10.	Самигуллы Асядулова	тептяри	1
11.	Абзялилия Сайтова	тептяри	5

Итого тептярей и бобылей 1165 душ.

**«Окладная ведомость ... состоящих в округе г.Бирска  
по нынешней 4 ревизии платящих податей душах ...»**

**Тептярей и бобылей****Команда старшины Ишбулды Мустаева (л.26):**

№	Населенный пункт	Этносословные группы	ДМП
1.	Балты	тептяри	3
2.	Урмановой	тептяри	6
3.	Итикеевой	тептяри	4

Итого в команде И.Мустаева 13 душ.

**Команда старшины Мусагита Мусекеева:**

№	Населенный пункт	Этносословные группы	ДМП
1.	Тамьяновой	тептяри	30
2.	Иванаевой	тептяри	56
3.	Саламкушевой	тептяри	13
4.	Асяновой	тептяри	67
5.	Старой Кубашевой	тептяри	64
6.	Манчаровой	тептяри	16
7.	Ляшки	тептяри	48
8.	Бешкуразовой	тептяри	25
9.	Кутуевой	тептяри	8
10.	Сюлтах	тептяри	13
11.	Ишкарах	тептяри	7
12.	Шидалях	тептяри	4
13.	Маядыках	тептяри	5
14.	Алкашевой	тептяри	5
15.	Московой	тептяри	23
16.	Надыровой	тептяри	3
17.	Ислановой	тептяри	6
18.	Такарлековой	тептяри	13
19.	Салтанбековой	тептяри	19
20.	Суккуловой	тептяри	36
21.	Гублюкучуковой	тептяри	80
22.	Новой Янтузиной	тептяри	119
23.	Иликовой	тептяри	167
24.	Талбазах	тептяри	113
25.	Таймурзиной	тептяри	29
26.	Ишметевой	тептяри	39
27.	Чакмагушевой	тептяри	24
28.	Каргалах	тептяри	17
29.	Ижбулдиной	тептяри	3

Глава IV. ЧЕТВЕРТАЯ РЕВИЗИЯ (1782 г.)

30.	Урманасты	тептяри	4
31.	Каразириковой	тептяри	32
32.	Назитамаковой	тептяри	4
33.	Бадраках	тептяри	13
34.	Чалкаке	тептяри	13
35.	Гулюковой	тептяри	13
36.	Каракучуковой	тептяри	6
37.	Юкалыкуле	тептяри	41
38.	Тузлукушевой	тептяри	4
39.	Карабаевой	тептяри	5
40.	Имай Атарак	тептяри	10
41.	Аканаевой	тептяри	24
42.	Мямядалиной	тептяри	1
43.	Ердамасовой	тептяри	17
44.	Атикеевой	тептяри	9
45.	Кусядыковой	тептяри	15
46.	Калмашевой	тептяри	3
47.	Актаныш	тептяри	6
48.	Киргизово	тептяри	26
49.	Лаяшле	тептяри	3
50.	Аташевой	тептяри	19
51.	Таскаклы	тептяри	9
52.	Смаиловой	тептяри	14

Итого в команде М.Мусекеева 1333 души.

**Команда старшины Зейняша Бикметева (л.27 об):**

№	Населенный пункт	Этносословные группы	ДМП
1.	Кангильдина	тептяри	58
2.	Кустиной	тептяри	44
3.	Бигиняевой	тептяри	31
4.	Актемировой	тептяри	20
5.	Тойкашевой	тептяри	26
6.	Кучашевой	тептяри	46
7.	Бирлясевой	тептяри	21
8.	Кушманаковой	тептяри	33
9.	Тирекаевой	тептяри	24
10.	Усах	тептяри	10
11.	Аднагуловой	тептяри	13
12.	Бикмейковой	тептяри	8
13.	Кусыковой	тептяри	30
14.	Тизгановой	тептяри	45

15.	Бустакаевой	тептяри	18
16.	Утягановой	тептяри	52
17.	Калмыковой	тептяри	14
18.	Тазларовой	тептяри	27
19.	Туйсубаевой	тептяри	43
20.	Аюбуляк	тептяри	52
21.	Актяяловой	тептяри	19
22.	Кумалаковой	тептяри	7
23.	Карабаевой	тептяри	30
24.	Татар	тептяри	56
25.	Тугаевой	тептяри	82
26.	Бураевой	тептяри	10
27.	Усеиново	тептяри	72
28.	Усах	тептяри	20
29.	Байгузиной	тептяри	5
30.	Курзиновой	тептяри	3
31.	Карасевой	тептяри	8
32.	Шестыковой	тептяри	4
33.	Акбулатовой	тептяри	10
34.	Муставашевой	тептяри	7
35.	Кансуяровой	тептяри	3
36.	Истяковой	тептяри	9
37.	Кудашевой	тептяри	4
38.	Явметевой	тептяри	40
39.	Карагушевой	тептяри	20
40.	Иштубаевой	тептяри	13
41.	Сейтяковой	тептяри	12
42.	Ижбулдиной	тептяри	9
43.	Исенбаевой	тептяри	8
44.	Сюнсюковой	тептяри	5
45.	Каратамаке	тептяри	12
46.	Тляпановой	тептяри	3
47.	Сюлтязевой	тептяри	2

Итого в команде З.Бикметева 1098 душ.

**(л.29) Сотни Юрбагыша Тимурзина 683 души (вотяки).**

**(л.29 об) Сотни Аптика Чептарзянова 130 душ (черемисы).**

**(л.29 об) Сотни Мрата Даутова 280 душ (черемисы).**

**(л.30) Сотни Мратая Мралина 787 душ (черемисы).**

**Сотни Шарыпа Алькеева (л.30):**

№	Населенный пункт	Этносословные группы	ДМП
1.	Усманова	тептяри	32
2.	Тушкурова	тептяри	32
3.	Мещерова	тептяри	8
4.	Аднагулова	тептяри	2
5.	Кустеева	тептяри	9
6.	Кускельдино	тептяри	6
7.	Сююндюковой	тептяри	6
8.	Имень Куперовой	тептяри	37
9.	Бурешаше	тептяри	3
10.	Байки Юнусова	тептяри	16
11.	Нуркеевой	тептяри	39
12.	Кинтышевой	тептяри	10
13.	Елангачевой	тептяри	8
14.	Бураевой	тептяри	2
15.	Каракучук	тептяри	4
16.	Кадырметева	тептяри	10
17.	Усмановой	тептяри	13
18.	Чипчиковой	тептяри	7
19.	Сулейманова	тептяри	34
20.	Байгуловой	тептяри	21
21.	Байгулева, Илеева тож	тептяри	14
22.	Кулевой	тептяри	16
23.	Тургеневой	тептяри	7

Итого в команде Ш.Алькеева 336 душ.

**(л.30 об) Сотни Мустая Васильева 373 души (черемисы).****Сотни Уметкула Тевкамова (л.31):**

№	Населенный пункт	Этносословные группы	ДМП
1.	Яркеевой	тептяри	6
2.	Аташевой	тептяри	11
3.	Назитамаковой	тептяри	5

Итого в команде У.Тевкамова 22 души.

**Сотни Хабита Нурбахтина (л.31):**

№	Населенный пункт	Этносословные группы	ДМП
1.	Яркеевой	тептяри	19
2.	Акметеовой	тептяри	4
3.	Акметеовой же	тептяри	3

Итого в команде Х.Нурбахтина 26 душ.

**Сотни Ибетуллы Алкеева (л.31 об):**

№	Населенный пункт	Этносословные группы	ДМП
1.	Игметова	тептяри	26
2.	Абдуллиной	тептяри	45
3.	Кыргызовой	тептяри	19
4.	Каипахтиной	тептяри	26
5.	Смаиловой	тептяри	40
6.	Аюкашевой	тептяри	40
7.	Чюевой	тептяри	48
8.	Нагаевой	тептяри	7
9.	Базитамаковой	тептяри	68
10.	Надыровой	тептяри	18
11.	Таскаклах	тептяри	8
12.	Каргалах	тептяри	9
13.	Надыровй	тептяри	4
14.	Янгизнаратовой	тептяри	12
15.	Аккулевой	тептяри	14
16.	Меняuze	тептяри	18
17.	Тлекеевой	тептяри	10
18.	Аю	тептяри	9
19.	Иликова	тептяри	10
20.	Аккузеевой	тептяри	8
21.	Ебалаковой	тептяри	7
22.	Сюлтях	тептяри	4
23.	Курзях Танатаровой	тептяри	14
24.	Клиновой	тептяри	3
25.	Бердыковой	тептяри	4
26.	Кабановой	тептяри	1

Итого в команде И.Алкеева 472 души.



**Месягута Бикметева (л.32):**

№	Населенный пункт	Этносословные группы	ДМП
1.	Чаты	тептяри	8
2.	Тузлукувой	тептяри	24
3.	Каразирикова	тептяри	4
4.	Телегановой	тептяри	4
5.	Бишкуразовой	тептяри	2
6.	Тюлюбень Аташевой	тептяри	5
7.	Кырги	тептяри	3
8.	Новой Солтанбековой	тептяри	2
9.	Тоймурзиной	тептяри	23
10.	Кусекеевой	тептяри	6
11.	Аксановой	тептяри	2
12.	Савадыбаше	тептяри	5
13.	Аканаевой	тептяри	4
14.	Бекмурзиной	тептяри	5

Итого в команде М.Бикметева 97 душ.

**Булата Мустафина:**

№	Населенный пункт	Этносословные группы	ДМП
1.	Бекметева	тептяри	1
2.	Тузлукушева	тептяри	72

Итого в команде Б.Мустафина 73 души.

**Баязита Килметева (л.32):**

№	Населенный пункт	Этносословные группы	ДМП
1.	Киргизовой	тептяри	25
2.	Котаве	тептяри	15
3.	Аташевой	тептяри	5
4.	Бешкуразовой	тептяри	7
5.	Токарликовой	тептяри	11
6.	Старой Султанбековой	тептяри	5
7.	Биктавовой	тептяри	7
8.	Новой Султанбековой	тептяри	4
9.	Чюптах	тептяри	26

Итого в команде Б.Килметева 105 душ.

**Аптика Чептарзякова (л.32 об):**

№	Населенный пункт	Этносословные группы	ДМП
1.	Янбарисовой	черемисы	25

(л.33) Ишбулата Яшкина 775 душ черемисов.

(л.33 об) Федоски Янбахтина 930 душ вотяков.

**Юлдаша Москеева:**

№	Населенный пункт	Этносословные группы	ДМП
1.	Султанбековой	тептяри	5
2.	Ебалаковой	тептяри	13
3.	Киргизовой	тептяри	5
4.	Зитмаковой	тептяри	1
5.	Шидалях	тептяри	8
6.	Илишевой	тептяри	18
7.	Надыровой	тептяри	11
8.	Назитамаковой	тептяри	1

Итого в команде Ю.Москеева 62 души.

**Аднагула Темирова:**

№	Населенный пункт	Этносословные группы	ДМП
1.	Надыровой	тептяри	5
2.	Дюртюковой	тептяри	10

Итого в команде А.Темирова 15 душ.

(л.34) Бикбова Таирова 508 душ.

(л.35) Ахмера Агеева 1482 души.

Юртбагыша Пиморзина 36 душ.

**Старшины Шарыпа Киикова:**

№	Населенный пункт	Этносословные группы	ДМП
1.	Маметевой	тептяри	12
2.	Кайпановой	тептяри	2
3.	Аксеитовой	тептяри	4
4.	Бикметевой	тептяри	4
5.	Алпаутовой	тептяри	11

Итого в команде Ш.Киикова 33 души.

**Адиля Игимбетова (л.35 об):**

№	Населенный пункт	Этносословные группы	ДМП
1.	Имаевых Атар	тептяри	11
2.	Аюкашевой	тептяри	19
3.	Аргамаковой	тептяри	17
4.	Атсуяровой	тептяри	14
5.	Уткуневой	тептяри	7
6.	Асановой	тептяри	7
7.	Ельдяк	тептяри	4
8.	Ишметовой	тептяри	9
9.	Мямяделева	тептяри	8
10.	Таскатлах	тептяри	36
11.	Кусядыковой	тептяри	1
12.	Икинеевой	тептяри	1
13.	Новой Уткуневой	тептяри	1
14.	Чутках	тептяри	1
15.	Буралях	тептяри	2
16.	Тамьяновой	тептяри	6
17.	Бикметева	тептяри	22
18.	Бикеевой	тептяри	2
19.	Каратаевой	тептяри	29
20.	Алтынбаевой	тептяри	11
21.	Каратамаке	тептяри	7
22.	Абзаевой	тептяри	2
23.	Биганевой	тептяри	6
24.	Актемировой	тептяри	2
25.	Кушманаковой	тептяри	3
26.	Тартышевой	тептяри	10
27.	Юрлаковой	тептяри	41
28.	Гумеровой	тептяри	20
29.	Чекмагушевой	тептяри	17
30.	Шады	тептяри	40
31.	Карагушевой	тептяри	6
32.	Карабаевой	тептяри	6

Итого в команде А.Игимбетова 338 душ.

**(л.36 об) Токбая Токмуззина 533 души.**

**Адила Игимбетова (л. 37об):**

№	Населенный пункт	Этносословные группы	ДМП
1.	Ташкичу	тептяри	3

**Уметкула Тевлеткулова:**

№	Населенный пункт	Этносословные группы	ДМП
1.	Исембетовой	тептяри	21
2.	Турачевой	тептяри	49

Итого в команде У.Тевлеткулова 70 душ.

**Юсупа Надырова:**

№	Населенный пункт	Этносословные группы	ДМП
1.	Телекеевой	тептяри	5

**Мухаметамина Аитова:**

№	Населенный пункт	Этносословные группы	ДМП
1.	Исяновой	тептяри	13
2.	Биктауле	тептяри	2
3.	Тузлукушевой	тептяри	4
4.	Кыргызовой	тептяри	10
5.	Иванаевой	тептяри	9
6.	Карабаевой	тептяри	3
7.	Каргалиной	тептяри	1
8.	Аташевой	тептяри	3
9.	Султанбековой	тептяри	11
10.	Бакаевой	тептяри	2
11.	Казакларовой	тептяри	1
12.	Сикияровой	тептяри	1
13.	Шакартовой	тептяри	37

Итого в команде М.Аитова 97 душ.

**Сафера Якупова (л.38):**

№	Населенный пункт	Этносословные группы	ДМП
1.	Имай Атаровой	тептяри	6
2.	Турачевой	тептяри	10
3.	Аккузеевой	тептяри	7

Итого в команде С.Якупова 23 души.

**Аднагула Кабасова:**

№	На селенный пункт	Этносословные группы	ДМП
1.	Темирова	тептяри	18

**Мендяка Муслюмова:**

№	Населенный пункт	Этносословные группы	ДМП
1.	Урманасты	тептяри	6
2.	Калмаш	тептяри	4
3.	Чакмагуше	тептяри	2
4.	Зеналикуль	тептяри	4

(л.38 об) Уметбая Асянова 2140 душ.

**Итого тептярей и бобылей 13058 душ.**

**Сверх того по оной округе оказалось прибылых после 3 ревизии душ ...**

**Тептярей и бобылей в командах старшин (л.41):**

№	Команда старшины	Этносословные группы	ДМП
1.	Зейняша Бекметева	тептяри	150
2.	сотника Юрбагыша Тимурзина	тептяри	72
3.	Аптика Чептарзянова	тептяри	60
4.	сотника Мрата Даутова	тептяри	72
5.	Мратая Мралина	тептяри	98
6.	Шарыпа Алкеева	тептяри	106
7.	Мустая Васильева	тептяри	86
8.	Уметкула Тевакалова	тептяри	17
9.	Хабита Нурбахтина	тептяри	9
10.	Ибетуллы Илькеева	тептяри	164
11.	Масягута Бикметева	тептяри	60
12.	Булата Мустафина	тептяри	16
13.	Баязита Килметева	тептяри	39
14.	Ишбулата Яшкина	тептяри	48
15.	Федоски Янбахтина	тептяри	144
16.	Юлдашка Москеева	тептяри	7
17.	Аднагула Темирова	тептяри	3
18.	Бикбова Таирова	тептяри	231
19.	Ахмера Агеева	тептяри	205

20.	Юртбагыша Пимурзина	тептяри	18
21.	прапорщика Шарыпа Киикова	тептяри	5
22.	Адыля Игимбетева	тептяри	103
23.	Токбая Токмурзина	тептяри	72
24.	Адыля Игимбетева	тептяри	2
25.	Уметкула Тевекалова	тептяри	18
26.	Юсупа Надырова	тептяри	5
27.	Мухаметамина Аитова	тептяри	15
28.	Сафера Якупова	тептяри	15
29.	Менденя Мусликова	тептяри	12
30.	Аднагула Темирова	тептяри	11
31.	прав. старш. долж. Уметбая Исянова	тептяри	593

Итого тептярей и бобылей 2535 душ.

**«Окладная ведомость ... о состоящих в округе г.Стерлитамака по 4 ревизии платящие подати душах ...»**

**Тептярей и бобылей в командах старшин (л.54):**

№	Команда старшин	Этносословные группы	ДМП
1.	Рахима Ибраева	тептяри	535
2.	Емагузы Янабердина	тептяри	711
3.	Абдулменняна Муслимова д.Бирюказгановой	тептяри	3
4.	Кутлубая Умерова	тептяри	22
5.	Сабая Кутлина	тептяри	6

Итого тептярей и бобылей 1277 душ.

**Сверх того по оной же округе состоит прибылых ...:**

**Тептярей и бобылей (л.59):**

№	Команда старшин	Этносословные группы	ДМП
1.	Рахима Ибраева	тептяри	196
2.	Емагузы Янабердина	тептяри	195
3.	Кутлубая Умерова	тептяри	6

Итого тептярей и бобылей 397 душ.

**«Окладная ведомость ... о состоящих в округе г.Белебея  
по нынешней 4 ревизии платящие подати душах ...»**

**Из тептярей и бобылей иноверцев в командах старшин**

**Яхии Якупова (л.78):**

№	Населенный пункт	Этносословные группы	ДМП
1.	Сайрановой	тептяри	11
2.	Япрыкова	тептяри	13
3.	Барсукова	тептяри	1
4.	Уязы	тептяри	2
5.	Кулбаева	тептяри	12

Итого в команде Я.Якупова 28 душ.

**Абдулзялиля Сеитова:**

№	Населенный пункт	Этносословные группы	ДМП
1.	Илюмбетева	тептяри	8
2.	Устюбы	тептяри	2
3.	Азналы Карамалы	тептяри	9

Итого в команде А.Сеитова 19 душ.

**Аитмамеля Ишмамелева:**

№	Населенный пункт	Этносословные группы	ДМП
1.	Максютовой	тептяри	4

**Мясягута Мускеева:**

№	Населенный пункт	Этносословные группы	ДМП
1.	Саряновой	тептяри	1

**Старшины Кунаккула Адзитерова (л.78 об):**

№	Населенный пункт	Этносословные группы	ДМП
1.	Ишлиной	тептяри	6
2.	Старой Васильевой	тептяри	14
3.	Новой Васильевой	тептяри	25
4.	Никифоровой	тептяри	72
5.	Новой Ишли	тептяри	22
6.	Новой Адзитеровой	тептяри	15
7.	Гулюмовой	тептяри	2
8.	Кунаккуловой	тептяри	21
9.	Богдановой	тептяри	26
10.	Менеус Тамаке	тептяри	37

Глава IV. ЧЕТВЕРТАЯ РЕВИЗИЯ (1782 г.)

11.	Урсаевой	тептяри	3
12.	Старой Ишли	тептяри	14

Итого в команде К.Адзитерова 257 душ.

**Старшины Читлека Мещерова:**

№	Населенный пункт	Этносословные группы	ДМП
1.	Байгильдиной	тептяри	53
2.	Уйбулатовой	тептяри	12
3.	Енакметевой	тептяри	46
4.	Акбарисовой	тептяри	56
5.	Урсаевой	тептяри	21
6.	Мещеряковой	тептяри	32
7.	Чупаевой	тептяри	53
8.	Кичкиняшевой	тептяри	22
9.	Тайбашевой	тептяри	15
10.	Сакты	тептяри	33
11.	Бобаевой	тептяри	7
12.	Бишинде	тептяри	10
13.	Баймурзиной	тептяри	11
14.	Новой на речке Салтыке	тептяри	53
15.	Бикташева	тептяри	10

Итого в команде Ч.Мещерова 434 души.

**Старшины Табыша Абдуллина (л.79):**

№	Населенный пункт	Этносословные группы	ДМ П
1.	Карабашевой	тептяри	20
2.	Иштеряковой	тептяри	27
3.	Тупеевой	тептяри	47
4.	Тотагуловой	тептяри	46
5.	Комаевой	тептяри	42
6.	Крусевой	тептяри	41
7.	Килкаабызовой	тептяри	40
8.	Тойбердиной	тептяри	68
9.	Менеди	тептяри	15
10.	Куяновой	тептяри	32
11.	Сокыт	тептяри	41
12.	Устюмовой	тептяри	29



Глава IV. ЧЕТВЕРТАЯ РЕВИЗИЯ (1782 г.)

13.	Кусады	тептяри	39
14.	Янтемировой	тептяри	42
15.	Карамалы Валитовой	тептяри	9
16.	Курутель	тептяри	51
17.	Зайтовой	тептяри	36
18.	Ташлы	тептяри	27
19.	Бетки	тептяри	17
20.	Девревой	тептяри	13
21.	Крусевой	тептяри	14
22.	Куяновой	тептяри	3
23.	Балчиклы	тептяри	7
24.	Сокты	тептяри	5
25.	Евметевой	тептяри	27
26.	Камаевой	тептяри	49

Итого в команде Т.Абдуллина 765 душ.

**Умуткула Гевкелева:**

№	Населенный пункт	Этносословные группы	ДМП
1.	Байкова	тептяри	36

**Ахмера Агеева:**

№	Населенный пункт	Этносословные группы	ДМП
1.	Чиняева	тептяри	30

**Юлдаша Ишбулдина (79 об):**

№	Населенный пункт	Этносословные группы	ДМП
1.	Аитовой	тептяри	21
2.	Анясейвой	тептяри	6
3.	Кубяковой	тептяри	45
4.	Сабаевой	тептяри	17
5.	Нуреевой	тептяри	6
6.	Кандры	тептяри	29
7.	Метев Башевой	тептяри	31
8.	Тузлукушевой, Кармалы тож	тептяри	50
9.	Метевтамакова	тептяри	16
10.	Тавларова	тептяри	4
11.	Урмекеевой	тептяри	4
12.	Тлявлиной	тептяри	4
13.	Тамьян	тептяри	4

Глава IV. ЧЕТВЕРТАЯ РЕВИЗИЯ (1782 г.)

14.	Арасланбековой	тептяри	4
15.	Кичкиняшевой	тептяри	4
16.	Байметевой	тептяри	2
17.	Капеевой	тептяри	18
18.	Устюбы	тептяри	12
19.	Урановой	тептяри	3
20.	Ермунчиной	тептяри	4
21.	Новопоселенной Кынгыр Менеус	тептяри	15
22.	Уразайбашевой	тептяри	5
23.	Новопоселенной Сабанаевой	тептяри	7
24.	Балышлыбашевой	тептяри	5
25.	Девлекановой	тептяри	5
26.	Кидрясь Утаровой	тептяри	3
27.	Араслановой	тептяри	1
28.	Сатсиевой	тептяри	1
29.	Актовой	тептяри	10

Итого в команде Ю.Ишбердина 337 душ.

**Сафера Якупова:**

№	Населенный пункт	Этносословные группы	ДМП
1.	Бикметовой	тептяри	9

**Старшины Максюта Мурзекеева (л.80 об):**

1.	Населенный пункт	Этносословные группы	ДМП
2.	Турумташевой	тептяри	91
3.	Шаковой	тептяри	6
4.	Новой Ишли	тептяри	63
5.	Анясевой	тептяри	35
6.	Богдановой	тептяри	3
7.	Слаке	тептяри	1
8.	Московой	тептяри	5
9.	Никифоровой	тептяри	3
10.	Метевбашевой	тептяри	3
11.	Новой Васильевой	тептяри	7
12.	Сараевой	тептяри	39
13.	Кургановой	тептяри	20
14.	Казанли	тептяри	3
15.	Якшеевой	тептяри	5
16.	Устюбы	тептяри	16
17.	Емаковой	тептяри	12

18.	Баязитовой	тептяри	54
19.	Ташлы	тептяри	43
20.	Сараевой	тептяри	18

Итого в команде М.Мурзекеева 427 душ.

**Хабита Нурбахтина:**

№	Населенный пункт	Этносословные группы	ДМП
1.	Старой Дюрмеевой	тептяри	6

**Мясягута Мусекеева:**

№	Населенный пункт	Этносословные группы	ДМП
1.	Куяновой	тептяри	41

**Уметкула Тевкелеева:**

№	Населенный пункт	Этносословные группы	ДМП
1.	Урметевоу Старшины	тептяри	74
2.	Кадыровой	тептяри	47
3.	Сигрень	тептяри	31

Итого в команде У.Тевкелеева 152 души.

**Старшины Аитмамбетя Ишмаметева (л.81):**

№	Населенный пункт	Этносословные группы	ДМП
1.	Смаиловой	тептяри	22
2.	Тукменевоу	тептяри	10
3.	Бишинды	тептяри	38
4.	Такаевоу	тептяри	13
5.	Шаковоу	тептяри	6
6.	Тураевоу	тептяри	56
7.	Суккуловоу	тептяри	35
8.	Тименяковоу	тептяри	56
9.	Аднагуловоу	тептяри	15
10.	Рятамаковоу	тептяри	24
11.	Муллиноу	тептяри	8
12.	Япрыковоу	тептяри	3
13.	Ташлиноу	тептяри	43
14.	Суллиноу	тептяри	16
15.	Суярметевоу	тептяри	18

16.	Карлы Бишиндиной	тептяри	24
17.	Абдуллиной	тептяри	9
18.	Ермекеевой	тептяри	10
19.	Абдуллиной	тептяри	6
20.	Абдулкаримовой	тептяри	22
21.	Кунбаевой	тептяри	3
22.	Услак Зилги	тептяри	4
23.	Еремкиной	тептяри	4

Итого в команде А.Ишмаметова 445 душ.

**Старшины Смая Уразметова: (л.82):**

№	Населенный пункт	Этносословные группы	ДМП
1.	Емадыбаш	тептяри	102
2.	Колшалы	тептяри	27
3.	Кындыктамак	тептяри	34
4.	Смаиловой	тептяри	30
5.	Ильчимбетевой	тептяри	25
6.	Кучуковой	тептяри	32
7.	Супханкуловой	тептяри	42
8.	Карагай Асты	тептяри	32
9.	Зиреклы	тептяри	28
10.	Ташлы	тептяри	1
11.	Теменяковой	тептяри	35
12.	Аднагуловой	тептяри	36
13.	Верхний Сердык	тептяри	44
14.	Сарсаз	тептяри	44
15.	Дюртюли	тептяри	3
16.	Исаковой	тептяри	30
17.	Улкановой	тептяри	63
18.	Улик Илга	тептяри	2
19.	Турукман	тептяри	39
20.	Тоймазы	тептяри	29
21.	Бигановой	тептяри	60
22.	Бишинды	тептяри	6
23.	Алпаевой	тептяри	10
24.	Анясейвой	тептяри	8
25.	Московой	тептяри	8
26.	Уязы	тептяри	23
27.	Зайтовой	тептяри	5
28.	Токтагуловой	тептяри	20
29.	Мустафиной	тептяри	11

Глава IV. ЧЕТВЕРТАЯ РЕВИЗИЯ (1782 г.)

30.	Улюк Илги	тептяри	22
31.	Агыр Тамак	тептяри	40
32.	Еремкиной	тептяри	21
33.	Дюрман	тептяри	19
34.	Карамали	тептяри	6
35.	Кандры	тептяри	18
36.	Кинзикеевой	тептяри	33
37.	Тархановой	тептяри	5
38.	Арасланбековой	тептяри	2
39.	Какырбаш	тептяри	4
40.	Колбаевой	тептяри	5
41.	Абдулкаримовой	тептяри	6
42.	Каран	тептяри	7
43.	Куртятмасовой	тептяри	3
44.	Куяновой	тептяри	3
45.	Япрыковой	тептяри	11
46.	Чукаевой	тептяри	19
47.	Тарбеевой	тептяри	20
48.	Токаевой	тептяри	16
49.	Кандры Озеро	тептяри	6
50.	Барсуковой	тептяри	15
51.	Урмалы	тептяри	59
52.	Алпаевой	тептяри	18

Итого в команде С.Уразметева 1189 душ.

**Мунасыпа Ишкилдина (л.83):**

№	Населенный пункт	Этносословные группы	ДМП
1.	Сабанаевой	тептяри	42
2.	Карамалы Баш	тептяри	8
3.	Сабаевой	тептяри	59
4.	Тавларовой	тептяри	90
5.	Новопоселенные Карамалы Баш	тептяри	16
6.	Явметевой	тептяри	11
7.	Акборисовой	тептяри	4
8.	Новопоселенная Шункаева	тептяри	6
9.	Бишкуразовой	тептяри	98
10.	Новопоселенная Кошдыкова	тептяри	6
11.	Елумбетевой	тептяри	46
12.	Карановой	тептяри	60
13.	Новопоселенной Амировой	тептяри	24
14.	Якуповой	тептяри	2
15.	Кубяковой	тептяри	17
16.	Сараевой	тептяри	4

Глава IV. ЧЕТВЕРТАЯ РЕВИЗИЯ (1782 г.)

17.	Ярмунчиной	тептяри	37
18.	Анясовой	тептяри	13
19.	Метев Тамаковой	тептяри	53
20.	Тилекеевой	тептяри	18
21.	Капеевой	тептяри	38
22.	Новопоселенной Ишлиной	тептяри	5
23.	Арасланбековой	тептяри	21
24.	Кандринной	тептяри	23
25.	Кандринной, Аменова тож	тептяри	13
26.	Нуреевой	тептяри	43
27.	Емады	тептяри	2
28.	Араслановой	тептяри	62
29.	Тлявлиной	тептяри	59
30.	Метевбаш	тептяри	48
31.	Калшалиной	тептяри	3
32.	Кынгыр-Менеус	тептяри	23
33.	Новопоселенный на речке Менеус Тамак	тептяри	26
34.	Устюбы	тептяри	16
35.	Шланлыкулевой	тептяри	35
36.	Шуптиной	тептяри	6
37.	Кандринной	тептяри	2
38.	Казанлы Тамаковой	тептяри	7
39.	Урмекеевой	тептяри	16
40.	Урановой	тептяри	56
41.	Тупкильдиной	тептяри	3
42.	Бакряшевой	тептяри	19
43.	Уразайбашевой	тептяри	76
44.	Чуваш Тамьянова	тептяри	49
45.	Бугадиной	тептяри	5
46.	Актова	тептяри	39
47.	Токтагулова	тептяри	11
48.	Трумташевой	тептяри	9
49.	Арасланбековой	тептяри	7
50.	Ишметевой	тептяри	11
51.	Урмекеевой	тептяри	3
52.	Ярмунчиной	тептяри	3
53.	Бугады	тептяри	1
54.	Саряновой	тептяри	3
55.	Карановой	тептяри	6
56.	Актовой	тептяри	1
57.	Смаиловой	тептяри	2
58.	Нугушевой	тептяри	27

59.	Уразайбашевой	тептяри	17
60.	Кармалы Баш	тептяри	2

Итого в команде М.Ишкилдина 1412 душ.

**Адила Игимбетова (л.84):**

№	Населенный пункт	Этносоловные группы	ДМП
1.	Узмяшевой	тептяри	31
2.	Карявдиной	тептяри	30
3.	Бяйки	тептяри	15
4.	Айбулатовой	тептяри	22
5.	Дмитриевой или Аитовой	тептяри	15
6.	Кутуевой	тептяри	30
7.	Калмашбашевой	тептяри	77
8.	Каракусюковой	тептяри	4
9.	Шункаевой	тептяри	12
10.	Беккининой	тептяри	37
11.	Кяндыковой	тептяри	4
12.	Байбулатовой	тептяри	32
13.	Кубяковой	тептяри	3
14.	Енабердиной	тептяри	54
15.	Резяповой	тептяри	36
16.	Карановой	тептяри	37
17.	Балаковой	тептяри	48
18.	Балаковой или Тойняшевой	тептяри	4
19.	Капей Кубовой	тептяри	3
20.	Шланлыкуль	тептяри	2
21.	Сюйдюковой	тептяри	2
22.	Тюрюшевой	тептяри	2
23.	Старой Синряновой	тептяри	1

Итого в команде А.Игимбетова 501 душа.

А всего тептярей и бобылей 6227 душ.

**Сверх того по оной округе оказалось прибылых после  
3 ревизии душ ...**

Тептярей и бобылей некрещеных 2478 душ (л.90 об).

**«Окладная книга ... о состоящих в округе г.Бугуруслана  
по нынешней 4 ревизии платящие подати душах ...»**

**Тептярей и бобылей в деревнях (л.98 об):**

№	Населенный пункт	Этносословные группы	ДМП
1.	Кулшарыповой	тептяри	32
2.	Надыровой	тептяри	14
3.	Надыровой, что по речке Соку Якшигуль	тептяри	17
4.	Камышлы	тептяри	55
5.	Ермаковой	тептяри	32
6.	Шауты	тептяри	65
7.	Усмановой, Тирис тож	тептяри	68
8.	Якуповой	тептяри	82
9.	Ашировой	тептяри	57
10.	Кутлумбетевой	тептяри	54

Итого тептярей и бобылей 476 душ.

**Сверх того по оной округе оказалось прибылых после 3 ревизии душ ...**

Тептярей и бобылей 281 душа (л.104 об).

**«Окладная книга ... о состоящих в округе г.Мензелинска  
по нынешней 4 ревизии платящие подати душах ...»**

**Тептярей и бобылей в деревнях (л.120 об):**

№	Населенный пункт	Этносословные группы	ДМП
1.	Каймурзина	тептяри	1
2.	Зайтова, Челны тож	тептяри	4
3.	Бимы	тептяри	38
4.	Тюкашева	тептяри	11
5.	Бюзюкова	тептяри	17
6.	Старо Курашева	тептяри	8
7.	Сарсас Такирмень	тептяри	4
8.	Бекбулова	тептяри	2
9.	Актялова	тептяри	5
10.	Актялова же	тептяри	5
11.	Янмурзина	тептяри	1
12.	Сарсаз	тептяри	9
13.	Бекешева	тептяри	10
14.	Кучюкова	тептяри	24
15.	Турнабаш	тептяри	1
16.	Калмаштеева	тептяри	16
17.	Бексентеева	тептяри	20



Глава IV. ЧЕТВЕРТАЯ РЕВИЗИЯ (1782 г.)

18.	Байбулатова	тептяри	36
19.	Карасева	тептяри	34
20.	Измянкова	тептяри	5
21.	Калларова	тептяри	5
22.	Азнакаева	тептяри	17
23.	Амекеева	тептяри	42
24.	Алтемирова	тептяри	18
25.	Абдулова по речке Сухие Бешанды	тептяри	42
26.	Ятова	тептяри	26
27.	Курмашева	тептяри	53
28.	Игинибаш	тептяри	6
29.	Большие Мушуги	тептяри	1
30.	Кускеева	тептяри	19
31.	Чиникова	тептяри	19
32.	Кадыкеева	тептяри	3
33.	Каскинова	тептяри	1
34.	Тюкова	тептяри	3
35.	Кулметева	тептяри	7
36.	Азалакова по Мензеле	тептяри	44
37.	Муртыштамак	тептяри	1
38.	Талнамак	тептяри	30
39.	Чуганей	тептяри	37
40.	Кадыкеева	тептяри	5
41.	Мрясова	тептяри	23
42.	Алимова	тептяри	4
43.	Актаныш	тептяри	43
44.	Акшеева	тептяри	12
45.	Асалтуш	тептяри	3
46.	Татар (Сусков)	тептяри	1
47.	Бугады	тептяри	1
48.	Бекбулова	тептяри	9
49.	Кыркаин Туба	тептяри	17
50.	Милляр	тептяри	41
51.	Шабыз Баш на речке Шабызе	тептяри	20
52.	Маткауш Тамак	тептяри	11
53.	Илсенева	тептяри	18
54.	Уряды	тептяри	51
55.	Тойгилдиной	тептяри	7
56.	Мангазарова	тептяри	11
57.	Топасева	тептяри	3
58.	Аликсаз	тептяри	47
59.	Старо Такирмень	тептяри	59

## Глава IV. ЧЕТВЕРТАЯ РЕВИЗИЯ (1782 г.)

60.	Такирмень Подгорный	тептяри	7
61.	Дюмет Тарлов	тептяри	49
62.	Старо Ахметева	тептяри	31
63.	Егзигитова	тептяри	2
64.	Меллитамак	тептяри	9
65.	Ена Акметева	тептяри	7
66.	Токталачик	тептяри	41
67.	Болтасева	тептяри	10
68.	Азяккуль	тептяри	3
69.	Мукшиной	тептяри	28
70.	Елтымирова	тептяри	5
71.	Деукова	тептяри	35
72.	Иманова	тептяри	2
73.	Сусков	тептяри	83
74.	Терпели	тептяри	25
75.	Сармашбаш Ерыклы Елан, Тавлук тож	тептяри	27
76.	Тойгузиной Чибинки по речке Ик	тептяри	43
77.	Тулубаевой	тептяри	6
78.	Урусова	тептяри	16
79.	Карашай Саклов	тептяри	4
80.	Старо-Байляр	тептяри	46
81.	Ново Азкяниева	тептяри	23
82.	Байсарова	тептяри	33
83.	Буляр	тептяри	3
84.	Бекабыз	тептяри	14
85.	Кулунова	тептяри	4
86.	Кынчи	тептяри	4
87.	Ново Алимова	тептяри	11
88.	Каширова	тептяри	10
89.	Калыми	тептяри	10
90.	Сарманова	тептяри	16
91.	Кускеева	тептяри	12
92.	Тавларова	тептяри	17
93.	Кавзияк	тептяри	60
94.	Усаева	тептяри	13
95.	Малтабар	тептяри	19
96.	Кузембетева	тептяри	46
97.	Туки	тептяри	2
98.	Иски Такирмень	тептяри	7
99.	Сюлюкова	тептяри	10
100.	Кугашева	тептяри	4
101.	Уртамакова	тептяри	7

102.	Ушуганова	тептяри	26
103.	Чекмавова	тептяри	43
104.	Увариш	тептяри	5
105.	Шарлы Арямы	тептяри	4
106.	Муртыш Баш	тептяри	26
107.	Акмешевой	тептяри	8
108.	Акзипова	тептяри	4
109.	Муслюмова	тептяри	49
110.	Лякы	тептяри	8
111.	Курмашева	тептяри	7
112.	Казакларова	тептяри	4
113.	Измейкова	тептяри	55
114.	Нуркеева	тептяри	28
115.	Клянчи Тамак	тептяри	56
116.	Тойгилдина	тептяри	37
117.	Урмязы	тептяри	18
118.	Меллитамак	тептяри	27
119.	Варяш	тептяри	23
120.	Варяшева	тептяри	15
121.	Таллимас	тептяри	1
122.	Чугани	тептяри	7
123.	Чубар Абдулово	тептяри	3
124.	Иманова	тептяри	3
125.	Тамьянова	тептяри	41
126.	Тагашева	тептяри	6
127.	Табын	тептяри	3
128.	Тагырменник	тептяри	42
129.	Сакловбаш	тептяри	20
130.	Тамьян	тептяри	5
131.	Мангазар	тептяри	4
132.	Сакловбаш	тептяри	4
133.	Кашкаран	тептяри	33
134.	Уразметева	тептяри	55
135.	Клянчина	тептяри	40
136.	Кубякова	тептяри	27
137.	Амекеева	тептяри	37
138.	Ахунова	тептяри	9
139.	Кулунова	тептяри	15
140.	Мушуги	тептяри	9
141.	Алметмуллина	тептяри	45
142.	Старый Буляр	тептяри	62
143.	Семякова	тептяри	18

Глава IV. ЧЕТВЕРТАЯ РЕВИЗИЯ (1782 г.)

144.	Ниж. Исти, Юмина тож	тептяри	28
145.	Якшиева	тептяри	26
146.	Аккузеева	тептяри	8
147.	Калтакова	тептяри	84
148.	Нуркеева	тептяри	1
149.	Сарсаз	тептяри	5
150.	Саралы Бикметева	тептяри	12
151.	Клянчитамак	тептяри	5
152.	Тыгырменник	тептяри	28
153.	Башанды	тептяри	1
154.	Казакларова	тептяри	8
155.	Карашай Саклов	тептяри	3
156.	Каскинова	тептяри	18
157.	Шурли	тептяри	12
158.	Семекеева	тептяри	3
159.	Атряклей	тептяри	33
160.	Осы	тептяри	53
161.	Урсалы	тептяри	15
162.	Кузякова	тептяри	3
163.	Буранчи	тептяри	8
164.	Кызгалякова	тептяри	2
165.	Утеганова	тептяри	10
166.	Пенекова	тептяри	19
167.	Шабыз Баш	тептяри	2
168.	Бырганды	тептяри	17
169.	Апасева	тептяри	4
170.	Мердяш	тептяри	1
171.	Сарсаз	тептяри	4
172.	Наратова	тептяри	44
173.	Каракуль	тептяри	23
174.	Барганды	тептяри	3
175.	Именяева	тептяри	22
176.	Киякова	тептяри	17
177.	Адаева	тептяри	6
178.	Азиби	тептяри	2
179.	Бекабыз	тептяри	16
180.	Усаклы	тептяри	30
181.	Уртамак	тептяри	4
182.	Наратова	тептяри	12
183.	Бекбулова	тептяри	48
184.	Бактуганова	тептяри	27
185.	Тугашева	тептяри	1

186.	Шанчурина	тептяри	6
187.	Бишкумач	тептяри	43
188.	Билярова	тептяри	36
189.	Билямьш	тептяри	4
190.	Куянова	тептяри	2
191.	Ниж.Урьяды	тептяри	8
192.	Маткауштамак	тептяри	4
193.	Атраклей	тептяри	1
194.	Балчикли	тептяри	21
195.	Чуганяш	тептяри	6
196.	Ново Алимова	тептяри	25
197.	Кадыкеева	тептяри	3
198.	Старо Алимова	тептяри	14
199.	Талнамас	тептяри	10
200.	Аишева	тептяри	2
201.	Кулюкова	тептяри	76
202.	Тюки, Именева тож	тептяри	41
203.	Калмаш	тептяри	11
204.	Пойсева	тептяри	43
205.	Нарат Асты	тептяри	3
206.	Карамалы	тептяри	3
207.	Аркияш	тептяри	6
208.	Исянгулова	тептяри	86
209.	Поксеева	тептяри	112
210.	Шанчурина	тептяри	54
211.	Анякова	тептяри	40
212.	Такталочка	тептяри	7
213.	Ельтимирова	тептяри	39
214.	Чупаева	тептяри	28
215.	Чуплюкова	тептяри	28
216.	Такирмень, Чуплюк Тамак тож	тептяри	11
217.	Тюке	тептяри	1
218.	Куянова	тептяри	1

Итого тептярей и бобылей 4181 душа.

**Сверх того по оной округе оказалось прибылых после  
3 ревизии душ ...**

Тептярей и бобылей 968 душ (л.137об).

**«Окладная книга ... о состоящих в округе г.Бугульмы  
по нынешней 4 ревизии платящие подати душах ...» (л.143)**

**Казанской дороги Надыровой волости в команде старшины  
Юсупа Надырова тептяри и бобыли в деревнях:**

№	Населенный пункт	Этносословные группы	ДМП
1.	Верх. Махтаме	тептяри	100
2.	Ниж. Махтаме	тептяри	52
3.	Алметевой	тептяри	76
4.	Малой Урсале	тептяри	45
5.	Якяевой	тептяри	37
6.	Сюлеевой	тептяри	15
7.	Ново Каширова	тептяри	43
8.	Исмаиловой	тептяри	39
9.	Бишмунчи	тептяри	48
10.	Карабаевой	тептяри	43
11.	Кидяшевой	тептяри	36
12.	Абдрахмановой	тептяри	52
13.	Каратай	тептяри	54
14.	Алкеева	тептяри	53
15.	Бакирова	тептяри	19
16.	Иштерякова	тептяри	32
17.	Бигашева	тептяри	36
18.	Токтарова	тептяри	20
19.	Ермакова	тептяри	20
20.	Юзеева	тептяри	8
21.	Кувакбаш	тептяри	48
22.	Каркале	тептяри	50
23.	Какреилге	тептяри	36
24.	Шанчали	тептяри	52
25.	Токтарова	тептяри	29
26.	Шугурова	тептяри	68
27.	Маметова	тептяри	29
28.	Сеитова	тептяри	54
29.	Сарыбеккулова	тептяри	47
30.	Урмышлы	тептяри	8
31.	Бигашева	тептяри	57
32.	Минлибаева	тептяри	51
33.	Колшарыпова	тептяри	83
34.	Кичучатова	тептяри	76
35.	Чупаева	тептяри	75
36.	Смаилова	тептяри	1

37.	Ново Надырова	тептяри	25
38.	Надырова же, Шугушлы тож	тептяри	39
39.	Тайсугаевой	тептяри	75
40.	Новой Иштеряковой	тептяри	27

**Кыр Иланской волости команды старшины Смаила Уразметева  
(л.144 об):**

№	Населенный пункт	Этносословные группы	ДМП
1.	Абсалямовой	тептяри	15

**Команды старшины Яхии Якупова:**

№	Населенный пункт	Этносословные группы	ДМП
1.	Байряк	тептяри	1
2.	Новые Урманлы	тептяри	1
3.	Тумунтук	тептяри	4

**Команды старшины Аитмамбета Ишметева:**

№	Населенный пункт	Этносословные группы	ДМП
1.	Сапеева	тептяри	20
2.	Стерлитамак	тептяри	9
3.	Чалпы	тептяри	23
4.	Урсалы	тептяри	43
5.	Казыляр	тептяри	19
6.	Чекмак	тептяри	15
7.	Сухояш	тептяри	13
8.	Акбаш	тептяри	12
9.	Мензелибаш	тептяри	12
10.	Урсаева	тептяри	5
11.	Сергапова	тептяри	2
12.	Мансурова	тептяри	1
13.	Сасыкуль	тептяри	3
14.	Сарлы	тептяри	3
15.	Какыр Илга	тептяри	6
16.	Абсеямова	тептяри	6
17.	Тумбарлы	тептяри	7
18.	Тумутук	тептяри	44
19.	Азнакаева	тептяри	76
20.	Анкиева	тептяри	83

**Юрминской волости команды старшины Нагайбака Асанова (л.145):**

№	Населенный пункт	Этносословные группы	ДМП
1.	Урсаева	тептяри	17
2.	Кандызова	тептяри	10
3.	Крымсараева	тептяри	3
4.	Дымской	тептяри	6
5.	Емашева	тептяри	3
6.	Стерлитамак	тептяри	58
7.	Старо Урманаева	тептяри	23
8.	Сарле	тептяри	1
9.	Алкеева	тептяри	26
10.	Сиундюкова	тептяри	6
11.	Мустафина	тептяри	3
12.	Нов. Янауле	тептяри	24
13.	Уразаева	тептяри	57
14.	Наратлы Елга	тептяри	34
15.	Асеева	тептяри	79
16.	Ниж. Сухояш	тептяри	29
17.	Челны Зайтовы	тептяри	6
18.	Сасыкуль	тептяри	6
19.	Сапеевой	тептяри	9
20.	Еланкуль	тептяри	36
21.	Тумутук	тептяри	8

Итого тептярей и бобылей 2676 душ.

**Сверх того по одной округе оказалось прибылых после  
3 ревизии душ ... (л.154 об)**

Тептярей и бобылей 929 душ.

**«Окладная книга ... о состоящих в округе г.Оренбурга  
по нынешней 4 ревизии платящие подати душах ...»****Тептяри в деревнях (л.165):**

№	Населенный пункт	Этносословные группы	ДМП
1.	Сарманаевой	тептяри	11
2.	Юзеевой	тептяри	31
3.	Мустафиной	тептяри	6
4.	Беккуловой	тептяри	30
5.	Дюсметевой	тептяри	67
6.	Барлюкова	тептяри	4

Итого тептярей и бобылей 149 душ.



**Сверх того по оной округе оказалось прибылых после 3 ревизии душ ...:**

Тептярей и бобылей 42 души (л.171).

**«Окладная книга ... о состоящих в округе г.Верхнеуральска по нынешней 4 ревизии платящие подати душах ...»**

**Тептяри и бобыли в команде старшины Амина Ибраева в деревнях (л.174 об):**

№	Населенный пункт	Этносословные группы	ДМП
1.	Рысаева при речке Яику	тептяри	88
2.	Мулдашева	тептяри	57
3.	Кукакбаева при речке Кандабуляке	тептяри	96
4.	Имангулова	тептяри	50
5.	Юлдашева	тептяри	26
6.	Ильчина	тептяри	64
7.	Мансурова	тептяри	36
8.	Ишмаметова	тептяри	4
9.	Митряева	тептяри	121
10.	Илтабанова	тептяри	72
11.	Минглибаева	тептяри	69
12.	Калканова	тептяри	58
13.	Саферова	тептяри	99

**В команде старшины Кувата Асанова:**

№	Населенный пункт	Этносословные группы	ДМП
1.	Месягутова	тептяри	20

**В команде помощника (старшины) Аптикаея Ибраева:**

№	Населенный пункт	Этносословные группы	ДМП
1.	Азикеева	тептяри	8

**В команде старшины Юмагузи Янабердина:**

№	Населенный пункт	Этносословные группы	ДМП
1.	Девлетева	тептяри	3

Итого тептярей и бобылей 871 душа.

**Сверх того по оной округе оказалось прибылых после 3 ревизии душ ...**

Тептярей и бобылей 226 душ (л.177об).

С тептярей и бобылей в восьмигривенном окладе поступило в казначейство по Уфимскому наместничеству и Оренбургской области 33551 руб. 20 коп. (л.202).

# ПРИЛОЖЕНИЯ



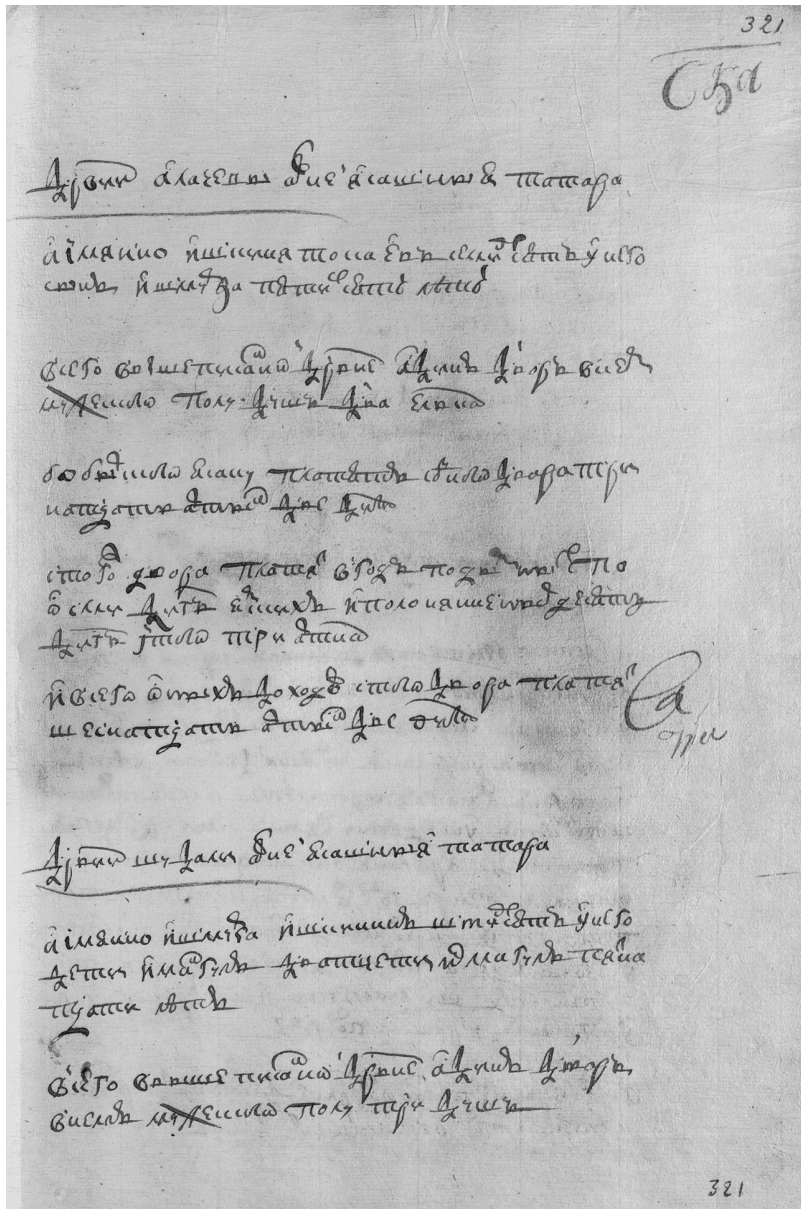
Приложение 1

№1

Выписка из Сказки 1722 г. Казанской дороги  
Уфимского уезда д. Алачевы.

Уфимского уезда Казанской дороги дрвни Алачевы, а в нем ясашныя татара, а  
имянно Ишкиня Токаев семдесят, у него сн Ишмурза пятьдесят лет.

Всего вышеписанной дрвне один двор, в ней мужеского полу душ два члвка.  
Бобылского ясаку платят с оног двора тринацать алтын две днги.



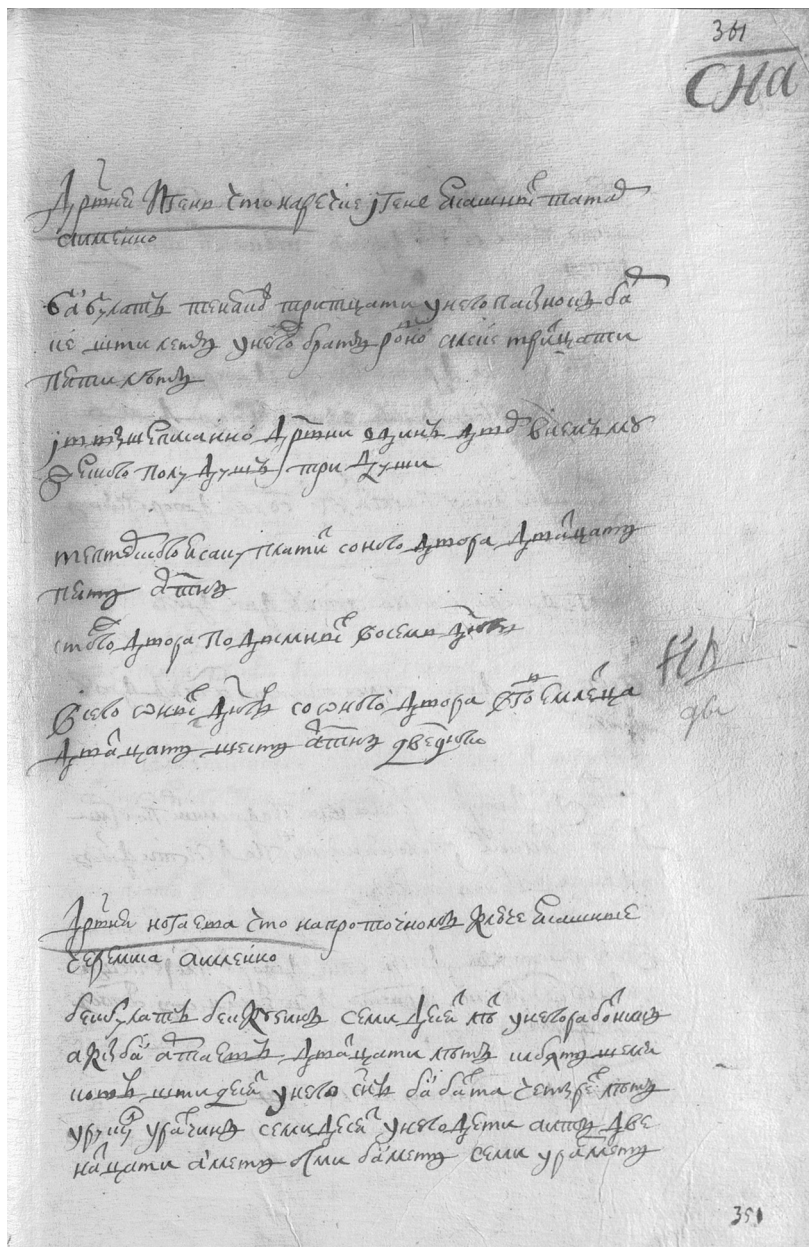
С того же двора платят в год подымных по осми днг ямских и полонянных десять днг. Итого три алтына. И всего оных доход с того двора платят шестнатцать алтын две днги.

**РГАДА. Ф.350. Оп.2. Д.3790. Л.321.**

№2

Выписка из Сказки 1722 г. Ногайской дороги  
Уфимского уезда д. Игень, что на речке Игене.

Уфимского уезда Ногайской дороги дрвни Игень, что на речке Игене, ясашных татар, а именно Байбулат Теняков тритцати, у него пасынок Баркей шти лет, у него ж брат родной Алекей тритцати пяти лет. И в вышеписанной дрвни один двор, в нем мужеского полу душ три души.



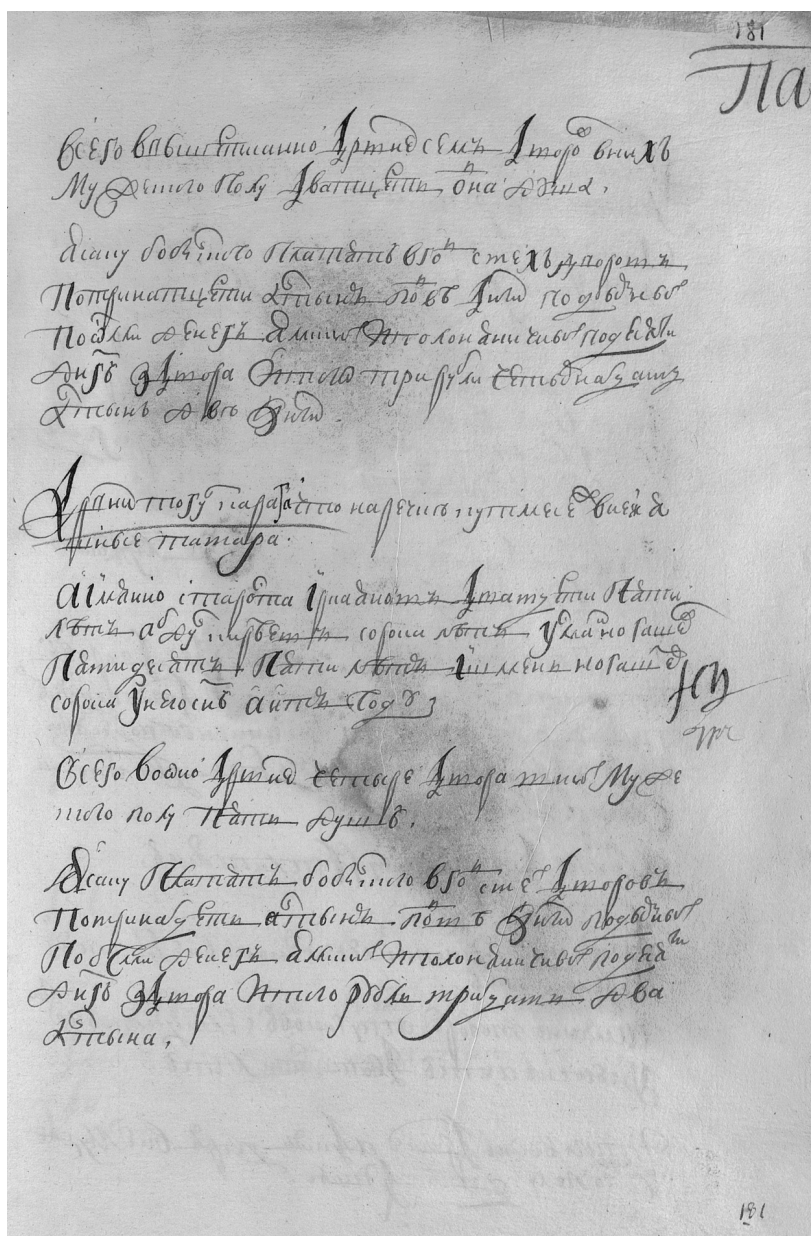
Тептерского ясаку платят с онога двора двадцать пять алтын.  
 С того ж двора подымных восемь днги.  
 Всего с оных днг со онога двора в год емлетца двадцать шесть алтын две днги.  
**РГАДА. Ф.350. Оп.2. Д.3790. Л.361.**

№3

Выписка из Сказки 1722 г. Осинской дороги  
 Уфимского уезда д. Тогуз Карагай, что на речке Кутмесе.

Уфимского уезда Осинской дороги дрвни Тогуз Карагай, что на речке Кутмесе ж, в ней ясашные татара.

А имянно староста Ирка Янов двадцати пяти лет, Абдул Киреев сорока лет, Усман Ногашев пятидесять пяти лет, Ишмень Ногашев сорока, у него сн Аит году.



Всего во оной дрвне четыре двора, в них мужеского полу пять душ.

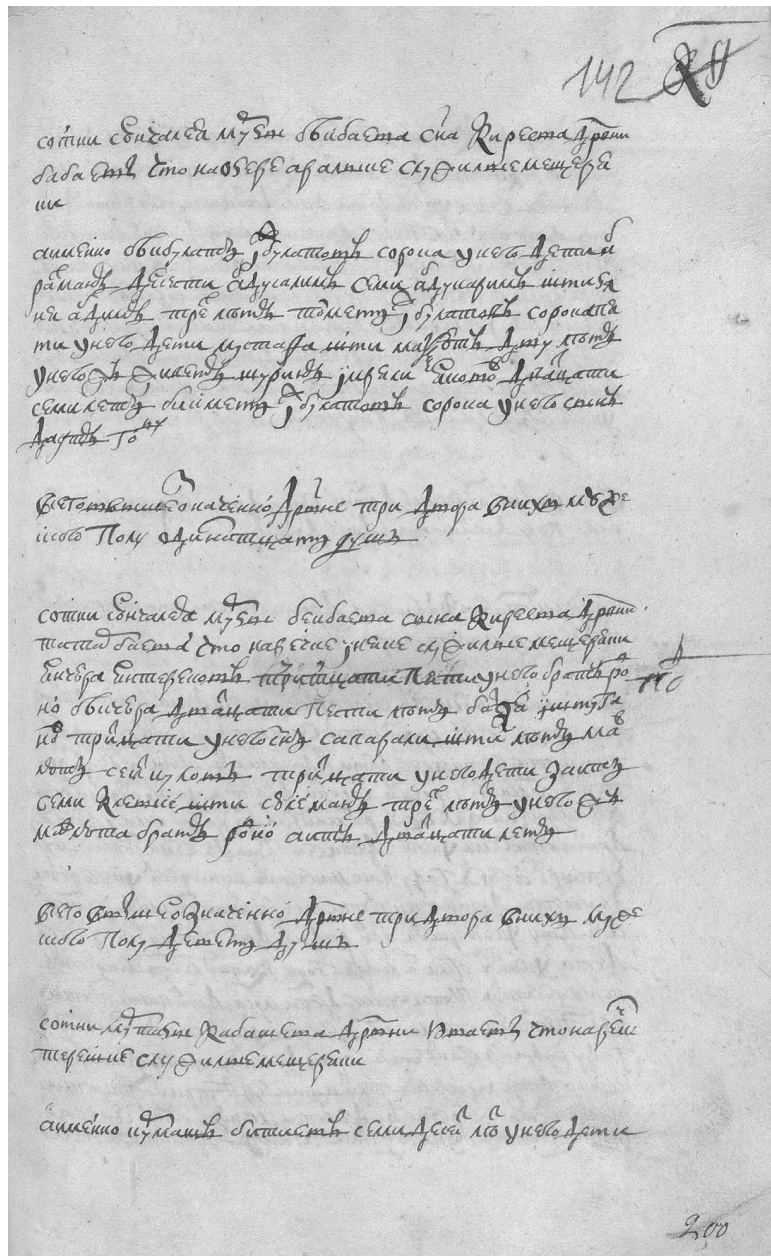
Ясаку платят бобылского в год с тех дворов по тринатцати алтын по две денги. Подымных по осми денег. Ямских и полоняничных по десять денег з двора. Итого рубль тридцать два алтына.

**РГАДА. Ф.350. Оп.2. Д.3790. Л.181.**

№4

Выписка из Книги переписной 1722–1723 гг. Уфимского уезда  
Осинской дороги д. Татарбаева, что на речке Иняке.

1131. Сотни Сюнчалае мурзы Бекбаева сына Киреева дрвни Татарбаева, что на речке Иняке, служилые мещеряки



Янчюра Янтереков тридцати пяти, у него брат родной Бекчюра двадцати пяти лет, Багдйя Иштуганов тридцати, у него сн Сапарали шти лет, Мавлют Сеиткулов тридцати, у него дети Заит семи, Клевкей шти, Сюлейман трех лет, у него ж Мавлюта брат родной Аит двадцати лет.

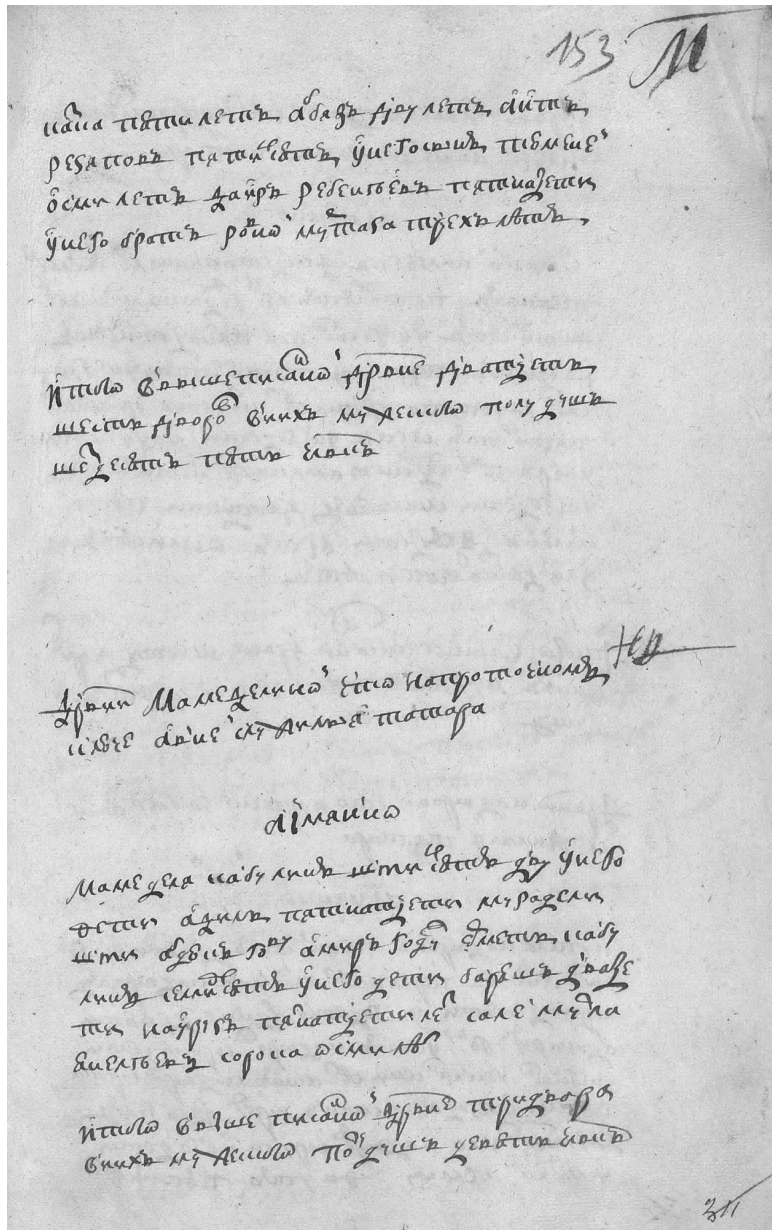
Всего вышеозначенной дрвне три двора, в них мужеского полу девять душ.

**РГАДА. Ф.350. Оп.2. Д.178. Л.142.**

№5

Выписка из Книги переписной 1722–1723 гг. Уфимского уезда  
Казанской дороги д. Мамеделиной, что на проточном ключе.

1153. Казанской дороги дрвни Мамеделиной, что на проточном ключе, а в ней служилые татара



Мамеделя Кайбуллин штидесят дву, у него дети Адиль пятнатцети, Мурадели шти, Абдюк году, Амир году ж, Ерметь Кайбулин семдесят, у него дети Байряш двадцати, Науруз пятнатцети лет, Салей мулла Янелеев сорока осми лет.

Итого выше писанной дрвне три двора, в них мужского полу душ девять члвк.

**РГАДА. Ф.350. Оп.2. Д.178. Л.153.**

№6

Выписка из Книги переписной 1722–1723 гг. Уфимского уезда  
Ногайской дороги д. Курмантав, что на Белой реке.

1164. Ногайской дороги дрвни Курмантав что на Белой реке, Муртазиной сотни служилые мещеряки, а имянно Сюнчелей Мамаков шти десят, у него дети Абкай двадцати пяти, Ибрай девяти лет, Исенберда Акаев шти десят пяти, у него сын Бикмей семнатцати лет, Измаил Кадеев шестнатцати, у него брат Шарып осми лет Юныс Давыдов двадцати шти лет, Тлявли Чинаев пятидесят, у него сн Тяриберда семнатцати лет, Абдулла Арасланов пятидесят, у него сн Юмакай трех лет, немы Ибрай Кайболин пятидесят лет, у него сн Бекбов месяц.

Всего вышеписанной дрвне осмь дворов, в них мужского полу четырнадцать душ.

**РГАДА. Ф.350. Оп.2. Д.178. Л.158.**

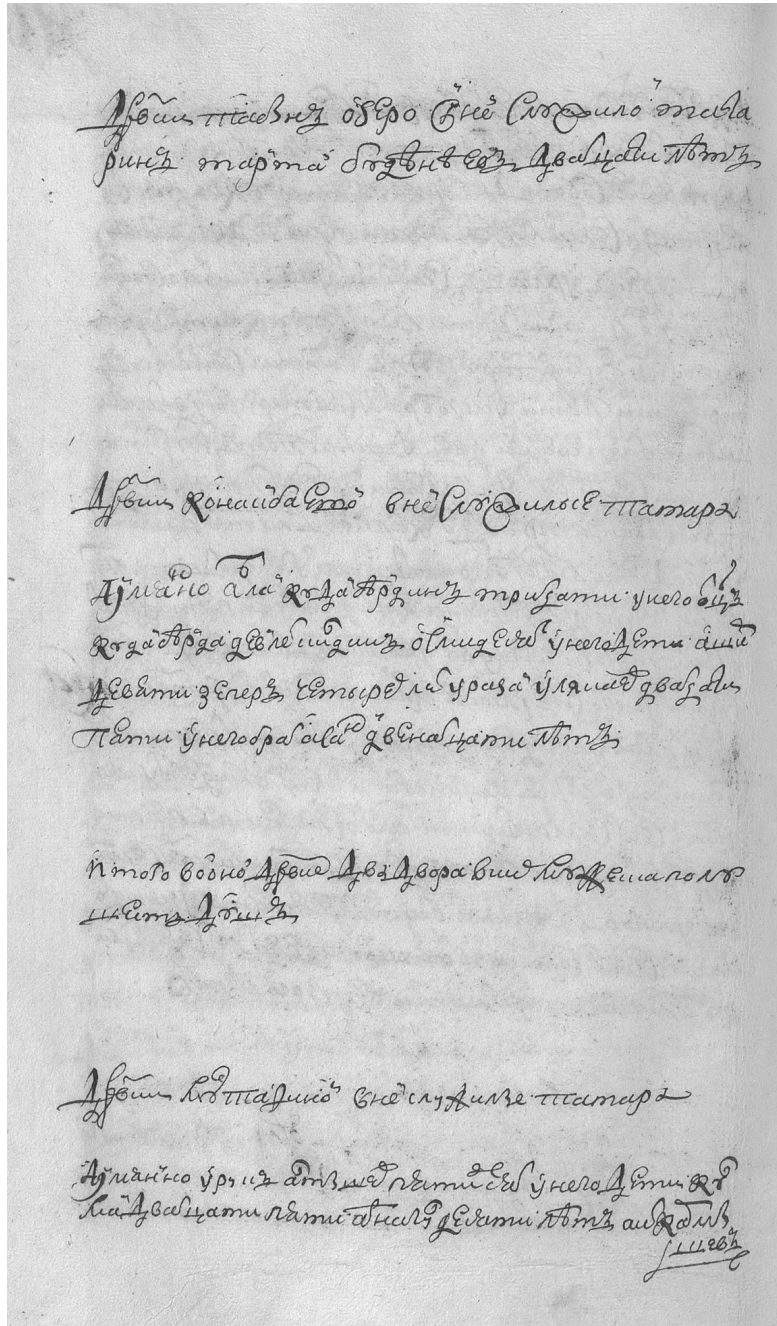
№7

Выписка из Книги переписной 1722–1723 гг. Уфимского уезда  
Сибирской дороги д. Конакбаевой.

1178. Сибирской дороги дрвни Конакбаевой, в ней служилые татара, а имянно Аблай Кудайбердин тридцати, у него отец Кудайберда Девлеткилдин осмидесять, у него дети Ашир девяти, Зепер четырех лет, Уразай Улякаев двадцати пяти, у него брат Асан двенадцати лет.

Итого во оной дрвне два двора, в них мужеска полу шесть душ.

**РГАДА. Ф.350. Оп.2. Д.178. Л.165 об.**



№8

Выписка из Книги переписной 1747 г. Ногайской дороги Уфимского уезда д. Нижний Армет, что на речке Армете.

Уфимского уезда Ногайской дороги в дрене Нижней Армет, что на речке Армете ясашные татара

Иштуган Ишкекеев 30 лет, у него дети Байсар 3 года, Тагит году.

РГАДА. Ф.350. Оп.2. Д.3792. Часть 1. Л.166.



№9

Выписка из сказки 1762 г. Ногайской дороги  
Уфимского уезда д. Нижней Арметевои.

Уфимского уезда Ногайской дороги Нижней деревни Арметевои, что на речке Армет, а ныне на речке Шеди.

Иштуган Ишмакеев, 30 – 45 лет, у него дети Байсары, умре в 747 году, Тайгин, 1 – 16 лет, новорожденные: Баиш, 14 лет, Кахарман, 11 лет, Хамзя, 10 лет, Хасян, 3 года.

**РГАДА. Ф.350. Оп.2. Д.3804. Л.30, 31 об.**

*Приложение 2*

**Краткое родословное древо  
Галимджана Гирфановича Ибрагимова (1887–1938)**

Худайбирде – Худукай – Ибрагим, 1657 – Хисамутдин, (1743–1811) – Ахмет, 1786 – Нурмухамет, (1815–12.02.1881) – Гирфан, (9.05.1847–25.03.1913) – Галимджан – (26.02.1887–21.01.1938).

Предки из мещеряков (татар-мишарей), приписанных в башкиры в 1855 г.

**Источники:** РГАДА. Ф.350. Оп.2. Д.3790. Л.10–10 об., д. 3791. Л.940; НА РБ. Ф.И-138. Оп.2. Д.303, Л.136об.–137, д.528. Л.198об.–199, д.661. Л.279об.–280, д.763. Л.102–103; Ф.И-295. Оп.9. Д.994 (листы не пронумерованы).

**Краткое родословное древо  
Ахмет-Заки Валиди-Тогана (1890–1970)**

Ишмекей – Иштуган, 1717 – Таип (Тагит, Тайгин), (1746–1837) – Валит, 1779 – Ахметжан, (1829–1869) – Ахметша, 1860 – Ахметзакий, (7.12.1890–26.07.1970).

Документально не подтверждаются предки А. Валиди-Тогана: Ишмухамет – Яубасар, зафиксированные в ранее опубликованной шеджере.

Предки Ахмет-Заки Валиди-Тогана были из ясачных татар (по данным II и III ревизии) переведенные в тептярское сословие (по данным V ревизии), с 1855 г. числились башкирами из тептярей.

**Источники:** РГАДА. Ф.350. Оп.2. Д.3792. Ч.1. Л.166, д.3804. Л.30, 31; НА РБ. Ф.И-138. Оп.2. Д.55, д.105. Л. 401–401 об., д.308. Л.401, д.529. Л.107об.–109, д.656. Л.147 об.–149; Ф.И-295. Оп.9. Д.971, д. 997 (листы не пронумерованы).

Фрагменты Книги переписной 1747 г. Ногайской дороги Уфимского уезда  
 д. Нижний Армет, что на речке Армете и сказки 1762 г.  
 Ногайской дороги Уфимского уезда д. Нижней Арметевои  
 (РГАДА. Ф.350. Оп.2. Д.3792. Часть 1. Л.166; Д.3804. Л.30, 31 об.).

1747

№		Итого таша мвд та	166 <del>212</del>
	Итого бурнеде рхнея сирметь - 41.		
	бурне нхне сирб меть та нарече сирметь ясашны		
	татаря		
23784	махмутб сатероб	35	
23785	ундео сиб мухамб меть брахмб - - - -	по 20 <sup>21</sup>	
23786	ундео транрано бра тб ади думи айто пб - - - - -	15	
23787	масгутб сатероб - -	30	
23788	ундео сиб баны - -	20 <sup>21</sup>	
23789	хамлы ясаметулоб	26	
23790	яштуганб йшмедиелб	30	
23791	ундео дестя б сарб - - - - -	3	
23792	тайтб - - - - -	20 <sup>21</sup>	
23793	аунашб азметиб	40	
23794	ундео сиб нортбай шб - - - - -	20 <sup>21</sup>	

Рч



31

Мушкетеры			
Угилъ хамитовъ			2
Хамовъ савуровъ	22		38
мансуръ			1 педим
Евдокимъ савуровъ	10		25
Бикимовъ Бикимовичъ		хур вб 16% году	
Олександръ Бикимовичъ	33		48
Угдо Свинъ			
Саманмуратовъ	2		11
Угдо Свинъ			
Изма Бакиевъ		хур вб год	
Армухановъ Умаровичъ	25		40
Угдо Свинъ			
Абурахановъ			17
Абдурахмановъ			10
Ахмедовъ			7
Угдо Свинъ			
Ниязовъ Умаровичъ			11
Найтмановъ Ибрагимовичъ	30		45
Угдо Свинъ			
Сабмукимовъ			7
Сидурма			3
Ишпурта Ишпуртаевичъ	30		45
Угдо Свинъ			
Байсуровъ		хур вб год	
Шайхъ	1		16
Мохамедъ Султановъ			
Балиевъ			11

пре

**Извлечение из документов и материалов  
об этнословных группах татар Уфимского уезда**

**Тептяри**

Записка Оренбургского губернского правления от 16 июля 1800 г.

Оных наименований люди большею частию беглые магометанской веры татара, сошедшиеся в Оренбургскую губернию с давних времен из податнаго Казанской и других губерний народа.

**Источник:** Материалы по истории Башкирской АССР. Т.V. Л. 1960. С. 581.

\* \* \*

К строению и работе нарядить Тептярей и Бобылей, сколько по рассмотрению потребно будет.

**Источник:** Мая 1 [1734 г.]. Высочайшая резолюция на проэкт статского советника Ивана Кирилова «О построении города при устье реки Оръ, для подданных Башкирцов и пришедших вновь в подданство Киргись-Кайсакскаго и Каракалпакскаго народа: о наряде работников для строения, о снабжении онаго города гарнизоном, артиллерийскими орудиями и припасами, и об определении на сей предмет Уфимских прибылых доходов сверх прежняго оклада...» // ПСЗ-1. Т.9. №6571. С.317.

\* \* \*

Со всех положенный в подушный оклад всякаго звания людей и крестьян, коих числится по Ревизорским 1747 года книгам 6 614 529 душ, в том числе приписных к Адмиралтейству для корабельной работы 66 065, да так называемых тептярей и бобылей 28 850 душ, приписных к Оренбургской губернии, с каждой души по 6 копеек сложить.

**Источник:** Июля 15 [1754 г.]. Сенатский [указ] «О убавке из подушнаго оклада по шести копеек с души» // ПСЗ-1. Т.14. №10260. С.184.

\* \* \*

По мнению Казенной Палаты... платили они и платят по силе указов Прав. Сената 1747, 1761 и 1768 годов по 80 копеек с души в год, и по генеральному о наборе рекрут учреждению избавлены от рекрутскаго набора... По силе данной в 1736 году статскому советнику Кирилову инструкции и по определению Оренбургскаго Губернатора Неплюева 1749 года хотя и употреблялось из них ежегодно к строению Оренбурга с 4 дворов по 1 человеку, с заплатного по 3 копейки на день и провианта против солдатских дач, а потом в 1766 году наряжались до 1200 человек для работ и перевозки соли на Стерлитамацкую пристань с платою заработных денег по плакатной цене, а за возку соли от 5 до 6 копеек с пуда, но

напоследок по указу Прав. Сената 1780 года мая 31 работы в Оренбурге обращены на ссыльных, а тептяри и бобыли, как от сих работ, так и от возки соли избавлены... Из обитаемых по тамошнему Наместничеству государственных крестьян большая часть, а особливо переходцы их других губерний по избылию земель Башкирских, жительствоуют на взятых у них землях на урочные годы, платя оброк несравненно более против Тептярей и Бобылей, обложены будучи и платежом короне по 3 рубля по 70 копеек с накладными по 2 копейки с рубля с каждой души в год, поставляя при том и рекрут... Должны они ровняться во всем против государственных и прочаго звания крестьян, тако ж Татар, Черемис и других подобных им иноверцов, состоящих в 3-х рублевом и семигривенном окладе.

**Источник:** Декабря 13 [1789 г.]. Сенатский [указ] «О положении состоящих в Уфимской и Вятской губерниях тептярей и бобылей в равный с государственными крестьянами трех рублевый оклад» // ПСЗ-1. Т.23. №16825. С.100–103.

\* \* \*

1. Оставить их в настоящих местах и в прежнем окладе по 80 копеек с каждой души, и более того с них оклада не брать и не требовать... 3. Набрать из них пятисотной казачий полк, который лошадьми и одеждою от них снабден быть, ружья же и сабли из казны получать да и впред из них же комплектуем быть долженствует. 4. Сей полк, когда он из Губернии, где они жительство имеют, выступить в поход на службу Нашу, вместе получают жалование, провиант и фураж против того, как оное на Донския и прочия нерегулярная войска производятся.

**Источник:** Апреля 18 [1790 г.]. Именной указ, данный Сенату «Об оставлении Тептярей и Бобылей в настоящих местах и в прежнем окладе: о бытии им под ведением их сельских старшин и сотников и о наборе из них казачьего полка» // ПСЗ-1. Т.23. №16856. С.126.

\* \* \*

Князь Григорий Александрович! Сформированный вами по соизволению Нашему из Тептярей и Бобылей пятисотный казачий полк, повелеваем наименовать Уфимским казачьим полком.

**Источник:** Июля 23 [1791 г.]. Именной, данный генерал-фельдмаршалу князю Потемкину-Таврическому указ «О наименовании сформированного из Тептярей и Бобылей казачьего полка Уфимским казачьим» // ПСЗ-1. Т.23. №16974. С.243.

\* \* \*

В эту группу вошли самые разнообразные элементы с точки зрения национальности; здесь были прежде всего татары; далее здесь были черемисы, пришедшие из Казанскаго, Чебоксарскаго и Курмышскаго уез.; мордва, – гл. обр. из Курмышскаго у.; вотяки – из Казанскаго и Слободскаго у.; чуваша, которых башкиры называли горными татарами, – из Казанскаго, Чебоксарскаго и Курмышскаго уез... Подобно мещерякам, тептяри и бобыли за неучастие в начавшемся в 1735 г. башкирском бунте получили важныя льготы. Указ 1736 г. ... отрешил их «от башкирскаго послушания»... «за претерпение их разорении от воров башкирцов» освободил их от оброка в пользу последних, оставя их на одном ясаке в пользу казны...

В 1739 г. освобождение от оброка было распространено лишь на тех «татар и чувашей», которые жили «на башкирских воровских землях», тем же из них, которые жили на землях «верных и не пристававших к воровству башкирцев», так же, как и мешерякам, было предоставлено либо платить этим башкирам прежние оброки, либо поселиться на пустых бунтовщичьих землях особыми деревнями...

Перепись началась еще до Кирилова, но была кончена уже при нем... Результаты переписи 1734–35 гг., если верить Рычкову, выразились в цифре 11294 душ м.п. ... Число их по второй ревизии составляло согласно данным Рычкова 28637 душ м.п. ... Число дворов тептярей и бобылей составляло 5655...

Указы 13.10.1747 г. и 2.12.1747 г. сообщают нам, что про производстве второй ревизии среди тептярей и бобылей оказались такие татары-иноверцы, "кои после прежней переписи в Уфимский уезд перешли и под именем тептярей и бобылей жили"... вместо того в числе 1884 душ были поселены в ведомстве Бугульминской земской конторы на т.наз. новой или большой Московской дороге с положением их в 7-и 4-гривенный оклад.

Эта дорога шла через Кичуйский фельдшанец на Казань и тянулась на протяжении 522 верст. При этом на них была возложена обязанность безденежно содержать почту между Москвой и Казанью, вместе с жившими по той дороге тептярами и бобылями и русскими поселенцами. В 1757 г. за свою службу по отбыванию почты была освобождена от рекрутской повинности...

При третьей ревизии тептяри и бобыли были подвергнуты переписи... у них было переписано только мужское население. Цифровые результаты третьей ревизии... составляло 33 656 душ (32 327 в Уфимской провинции, 838 в Исетской, 4 491 в ведомстве Бугульминской земской конторы.

По четвертой ревизии число тептярей и бобылей составляло 41 921 душу в Уфимском нам. и 518 в Вятском, итого 42 439 душ м.п. ...

По губерниям и уездам тептяри и бобыли в период пятой ревизии были распределены следующим образом (согласно окладной книги 1797 г. – *авт.*):

Красноуфимский у. Перм. губ.	– 1 273
Осинский	– 162,
итого в Пермской губ.	– 1 435
Елабужский Вятской губ.	– 652
Белебеевский Оренбург. губ.	– 10 539
Бирский	– 19 091
Бугульминский	– 4 500
Бугурусланский	– 1 069
Бузулукский	– 6
Верхнеуральский	– 1 449
Мензелинский	– 5 597
Оренбургский	– 263
Стерлитамакский	– 2 358
Троицкий	– 263
Уфимский	– 5 011,
итого в Оренбургской (Уфимской) губ.	– 50 106,
а всего в 3 губерниях	– 52 193.

**Источник:** *Ден В.Э.* Население России по пятой ревизии. Подушная подать в XVIII веке и статистика населения в конце XVIII века. М., 1902. Т.2. Ч.2. С.291, 294–295, 300–302, 306–308.

\* \* \*

Тептяри представляют помесь татар и финских народцев: черемис, вотяков и мордвы. Они живут в губерниях: Оренбургской, Уфимской, Вятской и Пермской...

Тептяри в настоящее время разделяются собственно на два разряда: тептярей – татар-магометане и тептярей – язычников, отличающихся между собою образом жизни, нравами, обычаями. Язык их татарский; одежда тоже татарская. Тептяры-татары вообще любят пощеголять нарядом и похвастаться хорошею вещью... Тептяри имеют заметную склонность к торговле, как к труду более других легкому... Во многих отношениях противоположные черты из характера и быта, мы видим в тептярях-язычниках, так как они произошли... из смеси черемис, чувашей, мордвы и вотяков, почему и в верованиях, и в характере они представляют какую-то странную смесь отличительных черт этих последних народцев...

Исповедуя языческую религию, кроме Бога, который считается существом Высшим, обитающим на небе, они признают еще власть над собою злого духа – Кереметя и убеждены, что все несчастья, какие испытывает человек, совершается по воле Керемети... Тептяры-язычники кротки, смиренны, не любят ссор, но если раз поссорятся, то мстят целую жизнь... Они трудолюбивы в высшей степени и вместе бережливы и даже скупы по отношению к издержкам на себя... Всех тептярей, как мусульман, так и язычников считается до 130 000 душ обоего пола.

**Источник:** *Луптов П.Н.* Русская земля. Т.4. Приуральский край. СПб., 1899. С.105–106, 108–111.

\* \* \*

Нынешний Тептярской полк разделить на два и наполнять оные уже вновь избираемыми от народа людьми.

**Источник:** Июля 12 [1798 г.]. Именной, данный генералу от инфантерии барону Ингельстрому указ «О разделении Тептерскаго полка на два, и о наполнении оных вновь избираемых из того же народа людьми» // ПСЗ-1. Т.25. №18580. С.295.

\* \* \*

Для занятия Оренбургской границы, вместо Оренбургскаго драгунскаго полка, употребить полк Тептярский 5-сотенной, а в добавок к нему составить из Тептярей же и бобылей еще такой же, и утвердя обоим сим полкам... штат о числе людей и о полагаемом им жалованья, табель оружейным, мундирным и амуничным вещам... Ныне иметь на 2-х казаков только по 3 лошади, а не по 4... то новой сей расход для одного 5-сотного полка не будет более впред как по 66,5 коп. на душу, а на годовое продовольствие обоих полков по 1 р. 99 коп., кроме податей 11 октября 1798 г. издан указ Военной Коллегии "О учреждении полка из Тептярей и бобылей для занятия Оренбургской границы.

**Источник:** Октября 11 [1798 г.]. Указ из Военной коллегии, в следствии Именнаго «Об учреждении полка из Тептярей и Бобылей для занятия Оренбургской границы» // ПСЗ-1. Т.25. №18701. С.409–410.



\* \* \*

1. Производимый ныне на содержание сбор по 2 руб. 21 коп. сверх подушной подати, собираемых на дороги и на земския повинности, всего 3 руб.91 коп., возвысить на 4 руб. 51 коп. в год, что составит 324000 руб., и как на содержание полков потребно в год 198621 руб. 24,5 коп., то ежегодно будет оставаться до 126000 руб.

2. Полки сии составить из пяти сотен, полагая в каждой по 100 конных и по 10 пеших казаков.

3. Для укомплектования полков брать людей из Тептярского и Бобыльского народа по очереди в год в известное время, и по выслуге 15 лет обращать их в первобытное состояние.

**Источник:** Июля 24 [1819 г.]. Высочайшее повеление, последовавшее на положение Камитета Министров «О преобразовании двух казачьих Тептярских полков, состоящих в Отдельном Оренбургском корпусе» // ПСЗ-1. Т.36. №27902. С.317–318.

\* \* \*

Ведомость, составленная из сведений собранных о числе тептярского и бобыльского народа, состоящего по 8 народной переписи в губерниях Оренбургской, Вятской и Пермской.

В уездах:

– Оренбургском 569 душ муж. пола, Бугульминском 8751, Белебеевском 20640, Уфимском 8696, Бузулуцком 226, Бугурусланском 2364, Мензелинском 10663, Бирском 32138, Троицком 845, Верхнеуральском 3442 и Стерлитамацком 5161, итого 93495 душ муж. пола;

– в Елабужском Вятской губернии 2 552, в Осинском Пермской губ. 440... Итого во всех сих губерниях... числится по настоящей ревизии мужского пола душ 96487.

**Источник:** Государственный архив Оренбургской области. Ф.6. Оп.5. Д.10652. Л.42.

\* \* \*

Произвести набор 150 человек рекрут с тептярей обитающих в Оренбургской, Пермской и Вятской губерниях... с 1 января по 1 марта 1848 года. Учинить следующее: по числу ревизских мужского пола душ Тептярей... взять 150 человек рекрут, т.е. каждого от 662 душ... Высланы были в г.Уфу, в Губернское рекрутское присутствие к приему, из близлежащих к г.Уфе уездов: Уфимского, Бирского, Мензелинского, Стерлитамацкого, Бугульминского и Белебеевского, начиная с 21 января по 5 февраля; а с Оренбургского, Бугурусланского, Верхнеуральского, Троицкого, Елабужского, Осинского и Красноуфимского с 5 по 15 февраля... Потребный сбор денег на сдачу рекрут производился не иначе как с общества... Для взноса в казну, на обмундирование каждого рекрута... 10 руб. 20 к. серебром на каждого человека и прочия дозволенные издержки...

По Оренбургской губ. от 93 548 душ 141 рекрут 1848 г. назначения, по Вятской губ. от 2615 душ 4 рекрута и по Пермской губ. от 3306 душ 5 рекрутов. По Бирскому у. от 32111 душ 49 рекрутов, по Белебеевскому у. от 20665 душ 31 рекрут, по Стерлитамацкому у. от 5172 душ 8 рекрутов, по Верхнеуральскому у. от 3405 душ 5 рекрутов, по Троицкому у. от 858 душ 2 рекрута, по Бугульминскому у. от 8 721 души 13 рекрутов, по Мензелинскому у. от 10 672 душ 16 рекрутов, по Уфимскому у. от 8 698 душ 13 рекрутов, по Оренбургскому у. 1 рекрут и по Бугуруслановскому у. от 2 359 душ 3 рекрута.

**Источник:** НА РБ. Ф.И.2. Оп.1. Д.5414. Л.4 об., 6–7.

\* \* \*

Ведомость о числе душ Тептярей и Бобылей по 9-й народной переписи  
Оренбургской губернии.

В уездах Уфимском 11180 душ, Оренбургском 771, Стерлитамацком 6516, Бирском 42342, Троицком 1174, Верхнеуральском 4687, Мензелинском 14665, Белебеевском 26629; в Самарской губернии в уездах Бузулуцком 309, Бугульминском 11616, Бугурусланском 3469; Пермской губернии в уездах Красноуфимском 3573, Осинском 577; Вятской губернии в Елабужском уезде 3570, а всего в четырех губерниях 131478 душ. Сбору с них следует поступать ежегодно по 113071 р.8 к.

**Источник:** НА РБ. Ф.И.2. Оп.1. Д.5414. Л.44.

### Мещеряки

– Роспись, которых городов детей Боярских и новокрещенов, и Татар, и Белозерцев, и атаманов, и казаков, и в которых статьи Государевым жалованьем, поместными и денежными оклады верстать... нынешняго 161 году. Украйние города: Тула, Кошира, Калуга, Серпухов, Коломна, Бировск, Мещора... Новокрещены и Татарове Московские, Боровские, Серпуховские, Коломенские, Коширские, Калужские...

Служилим: 1 статье 250 четвертей, денег с городом 8 руб.

2 статье 200 четвертей, денег 7 руб.

3 статье 150 четвертей, денег 6 руб.

4 статье 100 четвертей, денег 5 руб.

5 статье 70 четвертей, денег 4 руб.

Неслужилим: 1 статье 200 четвертей, денег 7 руб.

2 статье 150 четвертей, денег 6 руб.

3 статье 100 четвертей, денег 5 руб.

4 статье 70 четвертей, денег 4 руб.

5 статье 50 четвертей, денег 4 руб."

**Источник:** Октября 20 [7161/1652 г.]. Наказ окольному князю Долгорукову и дьяку Тимашеву «О верстании во всех городах детей Боярских и недорослей, способных в службу, поместными и денежными окладами» // ПСЗ-1. Т.1. №86. С.273, 278–279.

\* \* \*

Великий Государь, Царь и Великий Князь Алексей Михайлович пожаловал Рязанцам, Мещерям, Рящан, Дворян Боярских за службу 179 года (1671 г.) велел им своего Государева жалованья поместнаго и денежнаго окладу, придачи учинить Головам сотенным, и сотенным людям... Сотенным Головам поместнаго по сту четвертей, денег по 10 рублей; сотенным людям, которые на Его Государеву службу приезжали октября по 10 числа, по 60 четвертей, денег по 5 рублей; а которые приезжали октября с 10 числа декабря по 1 числа, и тем по 40 четвертей, денег по 4 рубли человеку; а которые приезжали декабря с 1 числа, и тем всем придачи нет для того, чтоб впредь так не повадно было им на Его Государеву службу в полк поздно приезжать.

**Источник:** Марта 28 [7180/1672 г.]. Именной указ «О прибавке поместных и денежных окладов Рязанцам, Мещерякам и Ряшанам за службу 179 года» // ПСЗ-1. Т.1. №511. С.876.

\* \* \*

Согласно грамоте 1688г. (7196) мещеряки должны были служить по г.Уфе вместе с Уфимскими дворянами и иноземцами, при чем они были свободны от каких либо платежей в пользу казны... Служилые мещеряки участвовали в экспедиции Кирилова (600 чел.), а затем и в усмирении башкирского бунта... Свобода от ясака продолжалась до 1747 г., когда они были обложены им в размере 25 к. со двора (общая сумма ясака с мещеряков составила 463 р. 75 к., что соответствует 1855 дворам); этот ясак ... просуществовал только до 1754 г.

**Источник:** Ден В.Э. Население России по пятой ревизии. М., 1902. Т.2. Ч.2. С.272–274.

\* \* \*

Впред с табунных лошадей конския пошлинныя деньги собирать конюшеннаго чина людям... с служилых по 8 денег с купца, да им себе брать по 6 денег, от записки по 4 деньги, от пятнания по 3 деньги, всего с купца брать с лошади по гривне, а больше с служилых не брать; ... а как служилые люди лошадьми накупятся, в то время для покупки лошадей пуцать неслужилых, а пошлин с них брать по 6 денег с рублей, да в казны с лошади по 6 денег.

**Источник:** Ноября 30 [7203/1694 г.]. Именной [указ] «О сборе пошлин с лошадей и о недозволении покупать из табуна никому прежде служивых людей» // ПСЗ-1. Т.3. №1501. С.186.

\* \* \*

Для лошадей, со всех тех... с купечества, ясачных, дворцовых... помещиковых крестьян и иноверцов (кроме однодворцов... прочих прежних служб служилых людей, кои ландмилицию содержат, и Оренбургских тептярей и бобылей), со всех равно, с 610 душ по лошади; которые ставить и принимать... в Казани, в Алатыре, в Уфе, где кто по способности отдавать похочет...

1. Принимать оных лошадей, а именно: меринов и кобыль... плотных, не пашистых, в грудях и крестцах широких, от природ европейских, помешанных с русскими и другими породами... но не жидкия и не острокопные и не пашистныя и

конечно не дикия, но ручныя, опричь жеребцов летами не выше 6 лет, ростом меряя их по породной ноге на холку без подковы под глаголь , а не тесьмою, не менее 2-х аршин одного с четвертого вершка, а по нужде и в 2 аршина в один вершок, а ниже того и свыше 6 лет отнюдь не принимать...

6... с прочих брать в помощь себе деньгами, за каждую лошадь, в число 610 душ, с каждой души по 5 копеек, чтоб каждая лошадь не свыше 30 рублей 50 копеек.

**Источник:** Сентября 3 [1756 г.]. Именной [указ] «О сборе драгунских лошадей с 610 душ по одной лошади» // ПСЗ-1. Т.14. №10600. С.613.

\* \* \*

Уфимские служилые мещеряки по переписи в службу годных 5 тысяч человек, а всех от старого до малого з двадцать тысяч и разделено на пять сотен.

**Источник:** Донесение статского советника Кирилова в Кабинет Ея Императорскаго Величества от 14 января 1735 года // РГАДА. Ф.248. Оп.4. Д.169. Л.691.

\* \* \*

Прошение от 19 января 1794 г. генерал-прокурору А.Н. Самойлову о наряде мещеряцкого отряда на летнюю службу отдельно от башкирцов.

Мещерятской наш народ прежде других иноверцов по собственному своему желанию, переселившись из Золотой Орды в Россию еще в 7001 году (1482/83), за верныя и безпорочныя предков наших российскому скиптру службу как при взятъе Казани, так и при других многих тогдашнего времени случаях, жалованны были в разных местах нагорной стороны реки Волги поместными дачами и для поселения их выгодными землями с угоды. А как между тем нагайские народы, не желая быть в подданстве, частыми возмущениями обезпокоивали верноподданных России, тогда предки наши командованы были по разряду с прочими великороссийскими войсками в их селения сперва для усмирения оных нагайцев и защищая вновь пришедших тогда в подданство башкирцов и огульских орд, а потом против сих башкирцов, в 1676 году взбунтовавшихся. По усмирению коих чрез трехлетнее время оставлены были предки наши между селениями их для жительства и примечания за их поступками и для безопасности города Уфимска и были разделены по волостям их башкирским с поселением на землях, занятых ими после тех бежавших ногайцев... В 1707 году под предводительством возмутителей своих Алдара и Кучюма, при чем первую жертвою дерзости их были предков наших жилища, кои они выжигши, скот и прочее имение разграбили, многих их семейств наших с незапным нападением побили, а молодых людей и женской пол поплена, разпродали киргисцам и бухарцам... А по начатии в 1735 году строения города Оренбурга предки наши, быв раскомандированы из селений своих для проведения от сего вновь заводимаго города линии с устраениями крепостей и редутов до реки Иртыша, когда башкирцы открыли третий бунт... причинили нашему мещерятскому народу толикой же вред, как и прежде, и тем привели нас, всеподданнейших, во всекрайнейшее же разорение с убивством и расточением немалых семейств наших. По таковому их, башкирцов, с нами поступку, воспоследовавшему тогда, имянными Ея Императорскаго Величества Высочайшими указами повелено:

1) 1736 года февраль 11 дня 1 пунктом, чтоб нам, служилым, мещерякам от башкирцов быть отделенными и за верность нашу и усердные службы земли с угодыями, те, коим мы до того времени владели по нейму от башкирцов, отдать нам вечно и безобратно; 20-м – селиться нам, мещерякам, между русскими, а при том дать на построение домов денежное жалованье против волжских казаков, а впредь для нашего содержания под поселение и под пашню отвести земель и протчих угодей против того, как давано уфимским дворянам и казакам.

2) 1739-го августа 20 дня – 10 пунктом: взятые у башкирцов земли отдать нам, мещерякам, за нашу верность и чтоб оными землями владеть нам впредь вечно и безобратно, и поселить как нас, мещеряков, так и татар и чуваш особыми деревнями между русскими селениями...

1747 года мая 26 дня – нас, мещеряков и служилых татар, в Уфимской и в Исецкой провинциях живущих, поелику все мы изстари по указам для службы накликаны и наименованы служивыми...

1754-го марта 24 дня – владеть нам землями по прежнему безобратно, как до того времени владели, и за оную землю и за снятие земельного ясака как башкирцам, так и нам, мещерякам, велено отправлять службы.

И поелику служение возложено на нас, всеподданеших, по владению сими землями, чтоб содержать обще с башкирцами караулы по линии, простирающейся противу трех наипространнейших губерний – Уфимской, Тобольской и Колыванской, с получением на Сибирской линии жалованья, провианта и фуража против донских казаков, сменяясь со оной чрез 2 года, а на Оренбургской в однолетнее время без жалованья, получая только с 1791 года провиант, содержа себя во всем протчем на своем коште. И напередь сего наряжаемо было с нас, мещеряков, составляющих с небольшим 3800 дворов, с каждых осьми дворов по одному человеку. А с 786 года по предложению бывшего тогда в должности генерал-губернатора и кавалера барона Игельстрома служили уже с 3 дворов по человеку.

**Источник:** Материалы по истории Башкирской АССР. Т.V. Л., 1960. С. 574–575.

\* \* \*

Отменяя чинимое до сего заготовление провианта для наряжаемых ежегодно на летнюю по Оренбургской линии службу Башкирцов и Мещеряков повелеваем вместо того производить им впредь по рублю на каждого человека в 5519 человек сумму всего 33 114 рублей отпустить в распоряжение Нашей Военной Коллегии, так и впредь, сколько по числу людей наряжаемых для таковой в каждом году службы нужно будет отпускать по требованиям Президента той Коллегии из общих государственных доходов.

**Источник:** Генваря 17 [1797г.] Именной, данный Государственному казначею [указ] «Об отмене производимаго до сего заготовления провианта для наряжаемых ежегодно на летнюю по Оренбургской линии службу Башкирцов и Мещеряков и о произведении вместо того по рублю на каждого человека в месяц» // ПСЗ-1. Т.24. №17742. С.286–287.

\* \* \*

Записка Оренбургского губернского правления, по вопросам управления разными группами населения в губернии Оренбургской представленная 16 июля 1800 г. вице-губернатором Оренбургской губернии Федоровым в Правительствующий Сенат.

Среди звания неположенных в оклад мещеряков, согласно ведомости, составленной в Оренбургской казенной палате, было: в уездах «в Мензелинске, 176 душ, в Бирске, 4747, в Стерлитамаке, 3649, в Уфе, 7633, в Челябине, 843, и в Троицке, 691, всего 17799 душ» (мужеского пола)... сей народ не коренной Оренбургской губернии, но перешедшей по нынешнему положению Симбирской губернии из Алаторского и Симбирского уездов без обложения ясаком, а только по грамоте 7106 года велено служить им, мещерякам, по городу Уфе с дворянами и иноземцами, что ими и продолжено было по 1735 год. Между тем в 1699-м и 1718-м годах с 448-ми человек мещеряков собрано в казну по рублю с человека... (С) 1744 года так, как и башкирцы, поступили мещеряки в заведывание Оренбургского губернского начальства... Обязаны они были исправлять линейную службу на собственном их коште... проезжающим давать по подорожным подводы без прогон, письма и курьеров возить без задержания, что и исправлялось.

**Источник:** Материалы по истории Башкирской АССР. Т.V. Л., 1960. С.497, 579, 581.

\* \* \*

Мещеряками, Тептерей, Бобылей, Татар, казенных и удельных крестьян и прочих поселенцов казенного ведомства безспорно обмежеванных при Генеральном межевании особыми от Башкирских волостей и селений межами, оставить в неприкосновенном владении занимаемых ими земель. Тех же из них, кои поселясь на Башкирских угодьях, не имеют законных актов, определяющих пространство владения, от чего между ними и Башкирцами происходят споры, удовлетворить: Мещеряков, Тептярей и Бобылей: как занимающихся более скотоводством, или несущих казачью службу, 30-ти десятинною; а Татар, казенных, удельных и прочих поселян казенного ведомства 15-ти десятинною пропорцией на души 7-ревизии... за сим всякое дальнейшее с обеих сторон притязание по владению землями... воспретить и с самих жалоб не принимать

**Источник:** Апреля 10 [1832 г.] Именной, данный Сенату [указ] «О правах Башкирцев на принадлежащие им земли в Оренбургском крае» // ПСЗ-2. Т.7. №5287. С.198.

\* \* \*

Мещеряки, обитающие в Оренбургской губернии, по языку принадлежат также к турецко-татарскому племени... Казанские Татары Мещеряками называют и лашманских Татар Оренбургской губернии и Татар Симбирских, так называемых Башкирцев северных кантонов.

Оброк или ясак Мещеряки платили Башкирцам подворно, но с каждого двора не поровну, с инаго по кунице, а с другаго по лисице, также и по бобру, другия же

платили медом, или вместо этого деньгами, полагая за куницу 40 к., лисицу 75 к., бобра 1р.50 к., меду пуд-рубль... По 4-й ревизии Мещеряков составляло в здешней губернии 28 772 души обоего пола, по 5-й – 46 300, по 8-й – 73 615, в 1850 году 97 743, в том числе 48 679 мужеска и 49 064 женска пола...

В 1786 году Мещеряки вместе с Башкирцами поступили в военное сословие и образовали Башкиро-Мещеряцкое войско. В 1850 г. оно состояло из 117574 служащих, в том числе штаб-офицеров 2, обер-офицеров 114, зауряд-чиновников 954, унтер-офицеров и урядников 2887, рядовых 110323, нестроевых 3294...

1-й кантон расположен в уезде Стерлитамацком и заключает в себе 6 юрт с населением в 1850 г. мужчин 5078, женщин 5015.

2-й кантон, находится в Уфимском уезде и состоит из 16 юрт, в которых считается мужчин 16999, женщин 16 572.

3-й кантон разбросан по Бирскому уезду в числе 11 юрт, в которых состоит 13020 мужчин, женщин 12298.

4-й кантон размещается в Белебеевском уезде и разделяется на 8 юрт, в которых числится мужчин 8536, женщин 8422, итого мужчин 43633 и женщин 42307 – всего 85940 (по сведениям Башкирского Начальства).

Мещеряки в настоящее время не несут уже казачьей службы лично, а вместо того обложены денежным взносом.

**Источник:** Черемшанский В.М. Описание Оренбургской губернии в хозяйственно-статистическом, этнографическом и промышленном отношениях. Уфа: Тип. Оренбург. Губернского Правления, 1859. С.111, 161–162.

### Служилые и ясачные татары

К рубке, к теске и к вывозке корабельных лесов, для других к тому принадлежащих работ, брать на работу Казанской, Нижегородской и Воронежской губерний, также и с Симбирскаго уезда служилых Мурз, Татар, Мордву и чуваш без zapлаты... с наличнаго числа, которые явятся в тех трех губерниях и в Симбирском уезде по новым переписным книгам, и выдать их во всех ему Вице-Губернатору; а ежели с Воронежской губернии за дальностию брать будет работниками с них не можно, и вместо того за каждого человека брать деньгами, по рассмотрению, чтоб можно было за те деньги на ту работу нанять других работников со стороны.

**Источник:** Генваря 31 [1718 г.] Именной [указ] выданный вице-губернатору Кудрявцеву на поданные им пункты «О сохранении дубовых лесов и о жестоком наказании тех, которые станут рубить, также и тех, которые рубить прикажут; о выборе лесных надзирателей и о даче им особых клейм с гербом для заклеивания деревьев» // ПСЗ-1. Т.5. №3148. С.533.

\* \* \*

С Русских ясачных и черносошных крестьян положить и брать сверх подушных денег, хлеба по 1 четверику рожью или мукою, а с Татар и с прочих иноверцев пашенных, брать хлебом же, против того, как на Русских положена, вдвое, с числа

мужеска пола душ... и ставить и принимать провиант на довольство войск за нижеписанные магазины, а именно:

1) с Казанской губернии и с Уфимской провинции в Уфу, по штату 5 тысяч, да для нынешних находящихся при тех местах войск 10 000, и итого 15 000 четвертей.

**Источник:** Генваря 12 [1738 г.]. Сенатский [указ] «О свборе с Русских ясачных крестьян, с Татар и с прочих иноверцев, сверх подушных денег...» // ПСЗ-1. Т/10. №7480. С.384.

\* \* \*

С иноверцов и чернососных и ясачных Русских крестьян... с 1741 г. муки по 4 четверика, с прежних по 6 четвериков и впред повсягодно собирать по 6 четвериков с души, а с чернососных и ясачных Русских крестьян... собрать один год овса по 2, да ячменя по 3 четверика с души... Онаго четверикового провианта и фуража с 1743 г. собирать не подлежит... а с ясачных и чернососных крестьян и иноверцов, имеющиеся пашенныя земли по 1743 год того четверикового провианта и фуража не заплатят, с тех взыскивать по прежним указам натурою или деньгами.

**Источник:** Ноября 15 [1742 г.]. Высочайше утвержден доклад Сената «Об освобождении Русских ясачных и чернососных крестьян, Татар и иноверцов от платежа провианта и овса, положеннаго на сих сверх подушных денег» // ПСЗ-1. Т.11. № 8638. С.695.

\* \* \*

По исчислению той положенной на Адмиралтейство суммы 39 265р. 60 коп., по подушному сбору по 110 копеек с души, к Адмиралтейству тех иноверцов приписано 35 696, а по нынешней ревизии всех оных явилось 45 924 души... А с имеющих в той провинции (Уфимской – *авт.*) тептерей и бобылей, новоопределенный осьмигривенный ясак весь... положены на содержание неположенных на воинскую сумму дву гарнизонных, Оренбургскаго и Уфимскаго драгунских полков, которыя деньги на те полки и употребляются, да из них же 1000 рублей на городовое строение (Оренбурга – *авт.*) определены... Из оных же иноверцев, таких, кои после прежней переписи в Уфимской уезд перешли, и под именем тептярей и бобылей жили, взыскано, и по окончанной ныне ревизии, на новой Московской дороге поселено с платежом подушнаго оклада 1717 душ, с которых того оклада в сборе имеет быть 1888 руб.70 коп... Сенат приказал: из вышеобъявленных Казанской губернии служилых иноверцов к Адмиралтейству приписать по числу прежде положеннаго в Адмиралтейскую сумму в 1 200 000 рублей оклада, 39 265 рублей 60 копеек, счисляя по 110 копеек с души, с 35 696 душ; да вместо положеннаго в ту Адмиралтейскую сумму с Уфимской провинции оклада 6233 руб. 29,5 коп. из прибылых объявленных иноверцов по нынешней новой ревизии душ, к Адмиралтейству приписать же 5 667 душ, с которых подушных по 110 копеек с души; а всего к Адмиралтейству оных иноверцов приписано быть имеет 41 363 души... По определению Правительствующаго Сената сентября 28 дня сего 1747 года и по посланным указам, велено, на новоучрежденные Оренбургские гарнизонные два полка, на все их содержание, действительно положить и употреблять вновь определенной в той губернии с



тептярей и бобылей осьмигривенный сбор по 22 909 руб. 60 коп., да с выисканных кроющихся в Башкири сходцев на новую дорогу определенных, 262 072 руб.40 коп. в год.

**Источник:** Декабря 2 [1747 г.]. Сенатский [указ] «О приписке Казанской губернии служилых иноверцев к Адмиралтейству и о присылании следующих с них Штате-Конторе подушных денег в сумму, положенную на Адмиралтейство» // ПСЗ-1. Т.12. №9455. С.785–787.

\* \* \*

1. За Мурзами и Татарами написанныя по писцовым и межевым книгам земли, к слободам их всем вообще или за каждым порознь, за которыми русских не имелось... отмежевать им же Мурзам и Татарам.

2. А у которых Мурз и Татар были Русские крестьяне, и за некрещение тех Мурз и Татар отписаны у них с землями и с угодьи, чем те крестьяне владели, а за ними Мурзами и Татарами оставлены земли их и угодьи, которыми они владели и оставшиеся им Мурзам и Татарам за отпискою земли, и за те земли всех их угодий, чем они Мурзы и Татары владеют, измеря в десятины и положа в четверти... отмежевать им же Мурзам и Татарам.

**Источник:** Мая 13 [1754 г.]. Инструкция межевщикам // ПСЗ-1. Т.14. №10237. С.134–135.

\* \* \*

С... государственных и черносошных и прочих крестьян и иноверцов некрещеных, також и крещеных... к платежу равнаго с государственными крестьянами оклада следует (кроме одноборцев, содержащих Ландмилицию и приписных к Адмиралтейству иноверцов...) положит в рублевой оклад, а именно: к прежним 40 копейкам прибавить с души по 60 копеек в год, и тот сбор начать с начала будущего 1761 года, в казну Ея Императорскаго Величества.

**Источник:** Октября 12 [1760 г.]. Сенатский [указ] «О положении казенных крестьян в рублевой оклад... сверх настоящего семигривеннаго подушнаго сбора». ПСЗ-1. Т.15. №11120. С.529–530.

\* \* \*

Казанской и Нижегородской губернии Мурзы и Татары (коих по нынешней ревизии 75 950 душ) с 1718 года приписаны к Адмиралтейству для рубки и вывозки корабельных лесов, и при первом случае находились без заплаты заработанных денег, а на против того и в подушном окладе не состояли, в самое ж то время употреблялись и на военные походы. Как они, в 1724 году, с прочими государственными крестьянами положены на полки, в семигривенной оклад, да сверх того... в четырехгривенной оклад; то и велено им ту работу зачитать в платеж положенных на них подушных денег, то есть в зимнее время каждому человеку, конному по 6, пешему по 4 копейки, а в летнее конному по 10, пешему по 5 копеек на день. Как они в осень и в зимнюю пору при работе находиться необходимо должны и в ночные часы; то для сего прибавлено в 1757 году, конному по 2, а пешему по 1 копейки на сутки, в 1768, вместо 4-х гривен обложены они в 2-х

рублевый оклад и платят о того времени по 2 руб.70 к. с каждой души, заработанные же деньги зачитываются им по прежнему без прибавки. Вследствие сего в 766 году декабря 20 дня "Коммисия (о Российских флотах и Адмиралтейского правления – *авт.*) Вашему Величеству представила свое мнение, что она к совершенному их Татар от того освобождению, а к произвождению работ наймом,... ибо охотников к найму не токмо по произведенным по указам из Комиссии с 1764 года публикам, никого не явилось, по уже с 1715 года учиненные тому опыты были без успеха... Коммисия... разсуждает, вместо производимых им ныне по плакату заработанных денег, кои зачитаются в подушный сбор, по удалению от пристаней лесов, и зачитать вдвое, то есть конному по 16, а пешему по 10 копеек... получая около самых мест своего жительства на конного работника более 4, а на пешаго около 3 рублей на осенний и зимний месяцы заработанных денег.

**Источник:** Июля 11 [1774 г.]. Высочайшая резолюция на доклад Сената «О платеже заработанных денег приписным к корабельным лесам Татарам, впредь до указа, и о предписании тамошним губернаторам о вызове желающих к заготовлению леса» // ПСЗ-1. Т.19. №14166. С.968–969.

\* \* \*

3. Время рубки лесов по прежнему примеру начало свое воспрять должно с 1 октября, ибо сие время от полевых работ уже свободно, и к рубке до падения больших снегов не может не быть достаточным...

4... Чтоб к рубке лесов высылаемы были пешие из отдаленнейших мест к 1 октября месяца, а потом из близлежащих к настоящему уже зимнему пути конные, а сими вывозимы были первоначально тяжелейшие капитальные деревья, дабы прежде падения больших снегов оныя к надлежащим местам, с помощью пеших, доставлены были, а по доставлении к пристаням, до котораго времени рубка предназначенных лесов должна быть окончена, пешие тотчас должны быть отпущены в их дома, и одним уже конными вывозка легчайших дерев да производится, доколе зимний путь кончится... и сих без задержания отпускать.

5... Вывезенный уже на пристани лес оставлять в полном Адмиралтейском ведении... 6... В платеж за работу... в зимние месяцы конному по 12, пешему по 8 копеек... По указу от 11 июля 1774 г. повелено зачитать им заработных денег в платеж из положенных на них доходов, каждому работнику, конному по 16, пешему по 10 копеек в день, начиная со вступления их в работу и продолжая до окончания оной; за то же время, которое они, следуя из домов своих на работу и возвращаясь с оной паки в дома, в пути пробудут, зачитать в тот же платеж... пешим по 3 копейки на день, считая прохода на каждый день по 25 верст, а конным по 6 копеек, считая проезд по 50 верст на день.

**Источник:** Августа 18 [1782 г.] Высочайшая резолюция на доклад Сената «О расположении работ на приписных к Адмиралтейству Татар по заготовлению лесов на флоты и об определении им заработной платы» // ПСЗ-1. Т.21. №15494. С.652–653.

\* \* \*

1. Все произрастающие в Империи корабельные леса разделить на три округа: Низовый, Северный и Западный.

2. Для тех лесов, кои произрастают в Казанской и других сопредельных ей губерниях, учредить местное Управление в Казане...

3. Первое из сих Управлений имея заготовлять леса лашманами... повинность сия и самих лашман крайне отягощена...

а) Дабы избавить от заготовления лесов всех отдаленных от лесных дач Татар: то из 943139 душ, приписанных по 7 губерниям в 66 уездах, уволить от лашманской повинности 823000 душ, а для употребления в работы по 8000 человек ежегодно, приписать только 120000 душ, считая по 6 ревизии.

б) В число сих избрать из прежде отправлявших лашманския повинности 108075 душ в 25 уездах, остальных же 11925 душ назначить из двух уездов: епасскаго и Темниковскаго Тамбовской губернии, близких к тамошним корабельным лесам ясачных поселян, привычных к лесным работам.

в) В замен многотрудной лашманской повинности освободить их от поставки рекрут; но вместо того брать из них в Казанскую службу в число Адмиралтейских плотников и показателей, коих при Низовых корабельных лесах должно быть 200 человек.

д) Сверх того из самых ближайших к лесам лашманских селений в предполагаемым 300 корабельным рощам, отрядить 300 семейств, считая в каждом не менее 4-х душ, в неприменныя сторожа, для хранения сих рощ.

е) Вместо нынешней платы за лашманския работы положить пешему на день по 40 копеек вместо 20 копеек; конному же по 80 копеек вместо 40; да за переходы по 20 копеек вместо 6 копеек, и за переезды по 25 копеек вместо 12...

4. Правление Низоваго округа, заготовив леса, и доставя их к пристаням, здает на оных в ведение Адмиралтейства, а из неспособных ко флоту, то есть перестойных и забракованных дерев, удовлетворяет надобности артиллерии.

5. Как дубовые леса необходимы для кораблестроения и в Архангельске, но и на Севере не произрастают; для того Правление Низоваго округа должно снабжать оными и Архангельск Адмиралтейство, доставляя потребныя количества из общаго заготовления до смежных с Северным округом пристаней.

**Источник:** Августа 25 [1817 г.]. Высочайше утвержденное учреждение «Управление корабельных лесов» // ПСЗ-1. Т.34. №27023. С.504–505.

\* \* \*

Относительно выдела корабельных лесов, Министерство финансов признало необходимым сверх определенного числа 300 рощей, отделить в 8 низовых губерниях их дико-растущих лесов, все те части, где произрастают лучшая ильиовая, вязовая, кленовая, дубовая и сосновая деревья, способная на кораблестроение и на матчы... определить к сим выделяемым частям безземную стражу из лашманов... и отдать сии участки в непосредственное ведомство Правления Низоваго округа корабельных лесов... По количеству корабельных лесов, произрастающих в Саратовской и Оренбургской губерниях, из коих в первой 269 960, а в последней 259 826 десятин... и просить предписания на приписку в

лашманы остающихся сверх 120000 душ старослужилых Татар, исправлявших сию повинность до 1799 года по Саратовской губернии 15832 и по Оренбургской 9 187, всего 25019 душ... сии Татары большею частью имеют поселение в середине лесов, которые охранять могут с удобностию.

**Источник:** Октября 25 [1821 г.]. Высочайше утверждено Положение Комитета Министров «О приписке для исправления лашманской повинности, сверх 120 000 душ, остальных по Саратовской губернии старослужилых Татар» // ПСЗ-1. Т.37. №28791. С.892–893.

\* \* \*

Приступить к окончательному устройству хозяйственного быта государственных крестьян и, в сих видах, расширить права их по владению и распоряжению предоставленными им в надел от казны землями.

1. Сельские общества государственных крестьян сохраняют все предоставленные им в надел и состоящая в их пользовании земли и угодья. В тех же обществах где земли, находящиеся в пользовании крестьян, не ограничены от земель, остающихся в непосредственном распоряжении казны, пространство крестьянского надела определяется по соразмерности с существующим пользованием, но не свыше: в уездах малоземельных 8 десятин, а многоземельных 15 десятин на душу...

3. За пользование лесными материалами в лесных участках, находящихся в составе крестьянского надела, крестьяне продолжают платить лесной налог... Владенные записи быть составлены и выданы крестьянам... в губерниях Вязской, Оренбургской, Пермской и Уфимской – в течение 6 лет, по мере составления (земельных) планов.

9. Сумма государственной оброчной подати, следующая с каждого селения за земли его надела в губерниях...

10. Вятской, Оренбургской, Пермской, Уфимской... существующие оброчные платежи с 1 января 1867 г. увеличиваются...

12. Размер оброчной подати, определенный во владенной записи, остается неизменным до истечения 20 лет со дня издания настоящего указа.

**Источник:** Ноября 24 [1866 г.] Именной [указ] данный Сенату «О поземельном устройстве государственных крестьян в 36 губерниях» // ПСЗ-2. Т.41. №43888. С.280–283.

## СПИСОК ИСПОЛЬЗОВАННЫХ ИСТОЧНИКОВ И ЛИТЕРАТУРЫ



### Архивные материалы

1. Государственный архив Оренбургской области. Ф.6. Оп.5. Д.10652; Ф. 98. Оп. 2. Д. 25.
2. НА РБ. Ф. И-2. Оп.1. Д. 326, д. 2921, д. 3348, д. 4185, д.5414; Ф. И-10. Оп. 1. Д. 2016; Ф. И-138. Оп. 2. Д. 145, д. 151, д. 161, д. 309, д. 707 а; Ф. Р-472. Оп. 1. Д. 798, д. 799.
3. РГАДА. Ф.248. Оп.4. Д.169; Ф.350. Оп.2. Д.178, д.2450, д.2452, д.3790, д.3791, д. 3792. Ч.1–2, д. 3793, д. 3795, д.3797, 3801, 3804, 3806, 3810.
4. РГИА. Ф.558. Оп.2. Д.293.

### Законодательные акты

1. Полное собрание законов Российской империи. Т.1. С 1649 по 1675. СПб., 1830. 1029 с.
2. Полное собрание законов Российской империи. Т.3. С 1689 по 1699. СПб., 1830. 1029 с.
3. Полное собрание законов Российской империи. Т.4. С 1700 по 1712 г. СПб., 1830. 881 с.
4. Полное собрание законов Российской империи. Т.5. С 1713 по 1719 г. СПб., 1830. 780 с.
5. Полное собрание законов Российской империи. Т.6. С 1720 по 1722 г. СПб., 1830. 815 с.
6. Полное собрание законов Российской империи. Т.7. 1723–1727. СПб., 1830. 922 с.
7. Полное собрание законов Российской империи. Т.8. С 1728 по 1732 г. СПб., 1830. 1014 с.
8. Полное собрание законов Российской империи. Т.9. С 1733 по 1736 г. СПб., 1830. 995 с.
9. Полное собрание законов Российской империи. Т.10. С 1737 по 1739 г. СПб., 1830. 1022 с.
10. Полное собрание законов Российской империи. Т.11. С 1740 по 1743 г. СПб., 1830. 988 с.

11. Полное собрание законов Российской империи. Т.12. С 1744 по 1748 г. СПб., 1830. 960 с.
12. Полное собрание законов Российской империи. Т.14. С 1754 по 1757 г. СПб., 1830. 863 с.
13. Полное собрание законов Российской империи. Т.15. С 1758 по 28 июня 1762 г. СПб., 1830. 1050 с.
14. Полное собрание законов Российской империи. Т.19. 1770–1774. СПб., 1830. 1081 с.
15. Полное собрание законов Российской империи. Т.21. С 1781 по 1783 г. СПб., 1830. 1083 с.
16. Полное собрание законов Российской империи. Т.23. С 1789 по 6 ноября 1796 г. СПб., 1830. 869 с.
17. Полное собрание законов Российской империи. Т.24. 1796–1797. СПб., 1830. 869 с.
18. Полное собрание законов Российской империи. Т.25. С 1798 по 1799 г. СПб., 1830. 933 с.
19. Полное собрание законов Российской империи. Т.34. 1817. СПб., 1830. 958 с.
20. Полное собрание законов Российской империи. Т.36. 1819. СПб., 1830. 734 с.
21. Полное собрание законов Российской империи. Т.37. 1820–1821. СПб., 1830. 983 с.
22. Полное собрание законов Российской империи. Собрание второе. Т.38. 1863. СПб., 1866. 832 с.
23. Полное собрание законов Российской империи. Собрание второе. Т.40. 1865. СПб., 1866. 991 с.
24. Полное собрание законов Российской империи. Собрание второе. Т.41. 1866. СПб., 1868. 537 с.

### **Опубликованные документы**

1. Документы и материалы по истории Башкирского народа (1836–1842). Формулярные списки о службе чиновников Башкирско-Мещерякского войска за 1836–1842 годы: в 2 кн. Книга 1. Башкирские кантоны. Уфа: ИИЯЛ УНЦ РАН, 2012. 924 с.
2. Материалы по истории Башкирской АССР Т.III. М.: Изд-во АН СССР, 1949. 783 с.
3. Материалы по истории Башкирской АССР. Т.V. Л. 1960.

## Литература

1. Баллы елга буенда. На медовой реке: очерки (на татарском и русском языках). Казань: Татар. газетно-журнальное изд-во, 1996. 288 с.
2. *Габдуллин И.Р.* От служилых татар к татарскому дворянству. М., 2006. 320 с.
3. *Ден В.Э.* Население России по пятой ревизии. М., 1902. Т.1. 377 с.; Т.2. Ч.2. 319 с.
4. *Кабузан В.М.* Народонаселение России в XVIII – первой половине XIX в. (по материалам ревизий). М.: Изд-во АН СССР, 1963. 230 с.
5. *Кабузан В.М.* Народы России в XVIII веке. Численность и этнический состав. М.: Наука, 1990. 256 с.
6. *Кәримов Т.Т.* Үткәннәрен бел Катайның. Казан: Яз, 2018. 229 б.
7. *Кәримов Т.Т.* Жиде бабаңны бел, катыйлым: Башкортстанның Бакалы районы Катай авылы нәселләре тарихы. Казан: Яз, 2020. 389 б.
8. *Кортунов А.И., Рахимов Р.Н.* Аннотированная хроника военной службы народов Урала в XVI–XIX вв. Уфа: БашГУ, 2009. 102 с.
9. *Кырымлы Хаджи Мехмед Сенаи.* Книга походов. Симферополь: Крым-учпедгиз, 1998. 72 с.
10. *Луппов П.Н.* Русская земля. Т.4. Приуральский край. СПб., 1899. 170 с.
11. Татарские селения Юго-Восточного Закамья: очаги просвещения и культуры: коллективная монография / Отв. ред. А.И. Ногманов. Казань: Институт истории им. Ш.Марджани АН РТ, 2019. 388 с.
12. Уфа өязенең татар халкы буенча I һәм II (1717 һәм 1744 еллар) ревизия мәглүматлары (кайбер башка материалларны өстәп) // Туган жир: Төбәк тарихы буенча журнал [Родной край: Краеведческий журнал]. 2020. №3–4. 295–320 бб.
13. *Шаяхметов Ф.Ф.* Мишари и мишарские полки в Отечественной войне 1812 г. и Заграничном походе русской армии 1813–1814 гг. // Вклад Башкирии в победу России в Отечественной войне 1812 года: сб. докладов и материалов Междунар. науч.-практ. конф. Уфа, 8–10 июня 2012 г. / Гл. ред. проф. А.Н. Мустафин. Уфа, 2012. С. 277–283.
14. *Черемшанский В.М.* Описание Оренбургской губернии в хозяйственно-статистическом, этнографическом и промышленном отношениях. Уфа: Тип. Оренбург. Губернского Правления, 1859. 472 с.

## СПИСОК СОКРАЩЕНИЙ



д. – деревня, дело

дв. – двор, дворов

ДМП – душ мужского пола

ДОП – душ обоего пола

ж.п. – женского пола

л. – лист, листы

м.п. – мужского пола

НА РБ – Национальный архив Республики Башкортостан

н.п. – населенный пункт

об – оборот

оп. – опись

ПСЗ-1 – Полное собрание законов Российской империи.  
Собрание первое

ПСЗ-2 – Полное собрание законов Российской империи.  
Собрание второе

РБ – Республики Башкортостан

РГАДА – Российский государственный архив древних актов

РГИА – Российский государственный исторический архив

РТ – Республика Татарстан

совр. – современный

ф. – фонд



## УКАЗАТЕЛЬ СОВРЕМЕННЫХ НАСЕЛЕННЫХ ПУНКТОВ, ЗАФИКСИРОВАННЫХ В МАТЕРИАЛАХ I–IV РЕВИЗИЙ



### РЕСПУБЛИКА ТАТАРСТАН.

#### **Агрызский район.**

Балтачево – Болтасева, что на проточном ключе – 33.

Бими-Бима – Бимы – 82, 152.

Варзи-Омга – Варзино – 82.

Деветерня – Большой Деветерни, Тогуз тож, на речке Кодей – 33, 53.

Кадряково – Кадряково – 82.

Кадыбаш – Кадыбаш, что на речке Кадыбаше; Кадыбашево, что на речке Каде – 33, 54, 86.

Касаево – Старой Тогуз, что на речке Кадыше – 33.

Кичкетан – Кичкудино; Кички Утаново – 81, 82.

Нижнее Кучуково – Кучюкова, что на речке Берклете; Кучюкова; Кучуковой – 81, 148, 152.

Салауш – Салагуш, что на речке Салагуше – 25, 33, 38, 58, 82.

Татарская Чильча – Чюлчино – 81.

Уразаево – Рысаево; Рысово – 82.

Утяганово – Утеганово, что на речке Базады – 86.

Ямурзино – Янмурзино; Янмурзина – 82, 152.

#### **Азнакаевский район.**

Агерзе – Новозаселенной Агырзи; Агырзи – 64.

Азнакаево – Азнакаева Миняуз; Азнакаево, что на речке Миняузе; Азнакаево, что на речке Мян्याус; Азнакаева – 85, 79, 153, 159.

Алькеево – Алкеева; Алкеевой, что на речке Мелле, Киюк Алдаш тож; Алкеево; Алкеево по реке Мелли; Алкеево, что на речке Ику; Алкеевой, что на речке Куюк Алдаше – 45, 55, 69, 78, 90, 158, 160.

Асеево – Асеевой, что на речке Стярли – 77.

Балтачево – Балтачево, Кипчат тож; Балтачево, что на речке Стерлибаше, Купчаково тож; Балтачево, Кипчат тож; Болтасева – 75, 120, 121, 154.

Банки-Сухояш – Банки Сухояш – 122.

Большой Сухояш – Тюрка Сухояш; Сукаиш, что на речке Сукаише; Сухояш; Сухояшево – 64, 65, 77.

Ильяково – Новопоселенная Абдулавой; Новопоселен дер. Измайлово Аманацкие Вершин; Абдуловой, Аманацкие Вершины – 101.

Ирекле – Ерыклы Илга, Чалпы тож; Ерыктыв Елга, Емыктав тож – 114, 118.

Какре-Елга – Какыр Илга; Какреилге – 64, 158, 159.

Карамалы – Карамала; Кармалы – 65, 119, 157.

- Катимово – Катим, Крык Улан; Катмиево, Кары Кулан тож – 64, 122.  
 Мальбагуш – Мелли Баш – 115, 117.  
 Масыгутово – Масыгутово, Карамалы тож – 116.  
 Мяндей – Мяннеево – 77.  
 Нижнее Стярле – Стерли Тамак, Стерлитамак Ику, Стерлитамак – 64, 101, 120, 221, 159, 160.  
 Нижнее Якоево – Янеевой, Вершины на речке Мелле тож; Якоевой, что на речке Мейле; Якоевой; Якоево; Якоево, что на речке Мелли Вершины Девлетбахтина, Екиева тож; Юкоево, что на вершине речки Мелля – 46, 55, 64, 69, 90, 123, 158.  
 Нижний Сухояш – Ниж. Сухояш – 160.  
 Сапеево – Сапеево; Сабаева, что на речке Аврясе; Сапеево, Уразлева тож – 64, 77, 121.  
 Сарлы – Сарлы; Сарле; Саралы Бикметева – 65, 121, 156, 159, 160.  
 Староурманаево – Старой Урманаев, что на речке Аблае; Старо Урманаева – 77, 160.  
 Татарский Шуган – Шугане; Шуган по речке Саралитамак – 114, 119.  
 Тойкино – Тойкиной, Стерли тож; Тойкино – 64, 121.  
 Тумутук – Тумутук; Тамутук, что на устье речки Агар – 121, 122, 159, 160.  
 Урсаево – Урсаева – 159, 160.  
 Учалле – Учалле; Учаллы; Уселли – 65, 120, 122.  
 Чалпы – Чалпы Асянева, Изайтаева тож; Чалпы, что на речке Чалпы; Натлы, Чалпы тож; Чалпов Асанова, Зайтаева тож; Чалпы – 64, 78, 117, 118, 159.  
 Чекан – Чюкенево; Бурунчи, Чекан тож; Чюгени, что на озере Чюгене; Чюканя; Чугани; Чуганей – 74, 76, 113.  
 Чубар-Абдуллово – Чубар Абдулово; Чубар Абдуловой; Чубарь Абдуловой, что на речке Мелле – 113, 115, 116, 155.  
 Якши-Бай – Якшибаево; Бикасас, Якшибаево тож; Якшибаевой; Якшиева – 66, 117, 118.

#### **Актанышский район.**

- Адаево – Адаево; Адаева; Адаево, что на речке Кудюке; Иски Адаево – 25, 87, 156.  
 Азякуль – Азякуль; Язякуль; Азякуль, что на озере Азякуле; Азякулевой – 32, 53, 81, 154.  
 Аишево – Аишево; Аишева – 76, 157.  
 Аккузово – Аккузово; Аккузеева – 75, 156.  
 Актаныш – Ахтаныш, на речке Ахтаныше; Актаныш, что на речке Актаныше; Актаныш; Актанышево – 32, 53, 74, 75, 133, 153.  
 Аняково – Аняково; Анякова, что на речке Сарашле; Анякова – 66, 83, 90, 157.  
 Апачево – Апасева – 156.  
 Ахуново – Ахуново – 82, 87.  
 Верхнее Карачево, Нижнее Карачево – Карасева – 78, 153.  
 Верхнее Яхшеево, Нижнее Яхшеево – Акшеева – 153.  
 Илчибаево – Илчибаево – 76.  
 Калмашево – Калмаштева – 72, 152.

- Качкиново – Каскинова – 153, 156.  
 Кулуново – Кулунова – 82, 154, 155.  
 Куяново – Куянова – 157.  
 Кыр-Каентюба – Крык Каинтюба; Кыркаинтюба, что на речке Шабизе; Кыркаин Тюба – 78, 87, 153.  
 Мрясево – Мрясево, что на речке Шабизе; Мрясево – 75, 81.  
 Нижние Урьяды – Нижней Урьяды, что на речке Урьяды; Ниж.Урьяды – 87, 157.  
 Новое Алимово – Ново Алимова; Алимова – 154, 157.  
 Поисево – Поичево – 83.  
 Старое Алимово, Новое Алимово – Алимово; Старой и Новой Алимовой, что на речке Базеды тептяри, Алимова; Старо Алимова – 76, 89, 153, 157.  
 Старое Байсарово – Байсарова; Байсарово, что на речке Сюне; Байсарово – 119, 87, 154.  
 Старое Бикчентаево – Бескентеева; Бексентеева на речке Шабизе; Бексентеева – 78, 152.  
 Старое Курмашево – Курмашева; Старо Курашева – 152, 153, 155.  
 Старое Тлякеево – Тлякеево – 75.  
 Старые Бугады – Бугады, что на речке Кыдаше; Бугады – 56, 153.  
 Старые Урьяды – Урьяды; Нижние Урьяды – 153.  
 Такталачук – Токталачюкова; Такталочка; Тохталачик – 55, 81, 157.  
 Татарские Суксы – Суксе, что на речке Суксе – 54, 55.  
 Терпеле – Терпели – 154.  
 Тыннымасово – Тынламас, что на речке Сюне; Талламас, что на речке Сюне; Талламас; Таллимас – 32, 53, 155.  
 Тюкова – Тюкова; Тюке – 157, 153.  
 Уразаево – Уразаева – 32, 160.  
 Усы – Осы – 83.  
 Чиниково – Чиныково, что на речке Шабизе; Чиникова – 78, 153, 195  
 Чуганак – Чуганей; Чуганяш; Чугани – 32, 53, 153, 155, 157.  
 Шабизбаш – Шабыз Баш, на речке Шабызе; Шабыз Баш – 153, 156.  
 Шанчурино – Шанчурино – 83.

**Альметьевский район.**

- Абдрахманово – Абдрахмановой, что на Заю реке; Абдрахмановой, что на речке Зае; Абдрахмановой – 46, 55, 69, 121, 123, 158.  
 Альметьевск, и его микрорайоны – Альметьево; Бигашевой по Заю реке, что на речке Уртакуш; Бигашевой; Бигашева; Малой Урсалы, что на речке Урсалы; Малой Урсалы, что на речке Заю; Алметевой, что на реке Заю; Малые Аурсалы; Урсалабаш; Алметевой – 45, 46, 56, 69, 91, 116, 158.  
 Бишмунча – Бишмунчи, что на речке самой Вершины Камы; Бишмунчи, Самой Камы Вершины тож; Бишмунчи – 91, 123, 158.  
 Верхние Чершилы – Верхние Шершилы – 120, 121.  
 Верхняя Мактама – Верхняя Махтама; Махтамабаш; Верх. Махтаме – 123, 159.  
 Елхово – Старой Багряш; Махмутовой Елхово Озеро, Багряш тож – 112, 195.

Кама-Елга – Кама Илги – 110.

Кама-Исмагилово – Смаиловой, что речке Камы; Исламово, Кама тож. Смаиловой, что на речке Каме; Смаиловой, что на речке Камы тож; Исмаилово, что на речке Каме – 45, 55, 69, 90, 123.

Кичучатово – Кичючат, что на речке Кичуе; Кичючат, что на речке Урта Ямаш; Кичучатова; Кичючат, что на речке Кичюе; Кичучат – 46, 56, 92, 123, 158.

Кульшарипово – Кулшарыповой, что на речке Мамай Илге; Кулшерыповой по Заю реке, что на Мамай Илге; Кулшарипово, что на речке Шашме; Улшарыповой; Колшарыпова; Кулшарыповой; Кулшариповой – 45, 56, 91, 111, 123, 152, 158.

Маметьево – Маметевой; Маметова – 45, 69, 123, 158.

Миннибаево – Минлибаевой, на речке Кичуе; Минлебаевой, что в Вершине Кичуй; Минлибаево, что на речке Вершины Кичю; Минлюбаево; Минлибаевой, что по речке Кичуе в вершине; Минлибаевой; Минлибаева – 45, 51, 56, 69, 91, 123, 158.

Нижнее Абдулово – Абдуловой, Багряш тож; Абдуловой – 112, 114.

Нижние Чершилы – Нижних Чиршилов – 117.

Нижняя Мактама – Мактабытамак, что на речке Заю; Ниж. Махтаме – 91, 158.

Новое Каширово – Новой Кашир, в Вершине речке Большой Урсале; Новой Кашир, что в вершине речки Большой Урсалы; Новой Кашировой, что на р. Большой Урсалы; Новой Кашир, что на речке Большой Урсалыбаш; Ново Каширова – 45, 55, 69, 90, 158.

Новое Надырово – Надыровой, что на речке Большой Урсале; Надыровой, что на р. Зае и на р. Большой Урсалы, Тамак тож; Ново Надырова; Новой Недыровой, что Устье Большой Урсалы; Ново Надыровой, Урсалы Тамак тож – 45, 66, 69, 123, 159.

Сулеево – Сулеевой, Вершины Урсалы, Кырпыр Елга тож; Сюляево, что на речке Большой Урсале Вершины, Мостовой речки тож – 69, 90.

Тайсуганово – Тойсугановы, что на Заю реке; Тайсугановой, что на речке Зае, Тайсуган речка тож; Тайсугаевой – 46, 69, 159.

Туктар – Токтарова – 158.

Урсалабаш – Урсалы; Малой Урсалы; Малые Урсалы; Урсалыбаш; Сулемкино Урсалыбаш, Куперли Илга тож – 69, 122, 123, 156, 159.

Чупаево – Чепеаевой, на речке Кичуе; Чупаевой на речке Вершине Кичу тож; Чупаева – 45, 56, 69, 158.

Шарлама – Шерлама; Шарламы, Урсалы тож – 66, 122.

Ямаш – Емаш; Ямаш Баш; Ямашбаш; Емашбаш; Емашева – 64, 121, 122, 160.

### **Бавлинский район.**

Бавлы – Мансурово, Бавлы тож; Бавлыбаш; Мансуровой речки, Бавлы тож – 66, 120, 122.

Измайлово – Измаилово – 120.

Исергапово – Исергапово; Сергапова – 66, 120, 122, 159.

Кзыл-Яр – Казыляр – 159.

Крым-Сарай – Крымсараева; Крым Сарай – 70, 123, 160.

Новые Шалты – Шауты, что речке Шауты – 44.

Старые Чути – Чути – 120.

Татарская Тумбарла – Тумбарлы; Тунбарлы, Услы тож – 122, 159.

Татарский Кандыз – Смаиловой, Кандыз тож; Кандыз; Кандыс; Кандызова – 44, 59, 70, 123, 160.

Ташлы – Ташлы на Усь Демской тож – 66.

### **Бугульминский район.**

Бугульма – Илмухаметовой, Бугульма тож; Бугульма – 44, 59.

Кудашево – Кудашевой, что на речке Заю; Кыдашево, что на речке Заю и речке Буляр Буляк тож – 45, 91.

Татарская Дымская – Димской; Дымская; Демской – 44, 59, 70.

Карабаш – Карабашевой, что по Заю реке; Карабаш, что на речке Заю; Карабашевой, что на Заю реке; Карабашево, что на речке Заю; Карабаш на устье Зая – 55, 69, 91, 123.

### **Заинский район.**

Аскарино – Малая Шипка – 115.

Бегишево – Бигеш) – Явлаш на речке Ашит – 116.

Бура-Кирта – Бура Керта – 68.

Кабан Бастрык – Кабан Бастрык; Нижний Кабан – 115, 116.

Керекес – Керекесь – 116.

Куш-Елга – Кушнарлат Илга – 117.

Налим – Налимовой – 114.

Нижнее Бишево – Бишево – 64.

Нижние Пинячи – Нижние Зинчи – 116.

Сармаш-Баш – Сармаш Башевой, Шуняк тож; Ерыклы Елантов; Сармашбаш Ерыклы Елан, Тавлук тож – 113, 115, 116, 154.

Сармаш-по-Ирне – Сармаш – 116.

Средние Пенячи – Тимерши, Черемисская Пустошь тож; Тимирсу, Чедрем Куст тож – 112, 116.

Чубуклы – Чебуклы – 115.

Шикмамаево – Шекманаево; Шикмамаево – 68, 118.

### **Лениногорский район.**

Бакирово – Бакиевой, что по Степной Заю реке; Бакиевой, что по Степной Заю реке на усть Сазлы речки; Иштеряково, Бакирово тож; Бакирова – 46, 55, 121, 158.

Зай-Каратай – Каратаевой, что речке Каратае; Каратай; Каратай, что на речке Каратае Каратай, что на речке Каратай тож; Каратаево; Каратаевой – 45, 55, 69, 91, 120, 123, 139, 158.

Каркали – Каркале; Киркали, что на речке Каркале; Киркали, что на речке Каркале; Асановой, Киркали тож; Каркали; Киркали по речке Чешме – 46, 56, 70, 92, 113, 123, 158.

- Керлигач – Сеитовой, что речке Кирлигазе; Сеитовой, что на речке Кырлыгасе; Сеитовой речки Кирлигач тож; Сеитово, что на речке Шешме и устье речки Кирлигас; Сеитовой, Карлигач тож; Кырлыгачево – 46, 56, 70, 91, 120, 122.
- Куакбаш – Куакбашевой, что на речке Куаке; Куакбашевой, что на речке Куваке; Кувакбаш, что на речке Вершины Кувак; Кувакбаш – 46, 56, 91, 158.
- Нижние Чершилы – Шанчали; Шалчили; Шалчили, что на речке Куваке – 70, 91, 123, 158.
- Новый Иштерьяк – Новое Илтерьяково; Новой Иштерьяковой – 121, 159.
- Сарабикулово – Сарыбеккуловой, что на речке Чешме; Сарыбеккуловой, что на речке Шешме; Сарыбеккуловой, что на реке Шошме; Сарыбеккулово, что на реке Шешме; Сарыбеккулова; Сарыбеккулово; Сарык Биккуловой, что на Шешме – 45, 56, 69, 91, 122, 123, 158.
- Старое Шугурово – Шугур, что речке Шугуре – 45.
- Старый Иштерьяк – Иштерьяковой, что на речке Шешме; Иштерьяковой, что рече Шешме; Иштерьяк Мулла, что на реке Шешме; Иштерьяково, что на речке Шешме, Каратай тож; Старо Иштерьяково; Иштерьякова; Иштерьяково, что на речке Шошме – 45, 56, 69, 91, 121, 122, 123, 158.
- Старый Кувак – Казлы Кувак; Кузлукувак – 63, 119.
- Старый Утямыш – Утямышево – 120.
- Сугушла – Старой Надыровой, что на речке Шешме и на речке Шугушлы; Старо Надырово, что на речке Шешме, Шугушлы тож – 70, 123.
- Тимяшево – Тимяшево; Тимяшево, Шербань тож – 120, 121.
- Туктарово-Урдала – Токтаровой, что на речке Ердале; Токтарово, Емаш тож; Токтарово; Токтаровой, что на речке Шешме и речке Урдалы тож; Токтаровой, что по Степной реке Шешме на речке Урдалы; Токтарово, что на Степной Шешме реке по речке Урдали – 45, 56; 70, 92, 122, 123.
- Урмышла – Урмушли, что речке Кирлигазе; Урмушли, что на Киргилазе речке; Новопоселенная дер. Керлигач, Урмышлы тож; Урмышлы, что на речке Кирлигач; Урмышлы – 56, 46, 91, 100, 120, 158.
- Шугурово – Шугур, что по Шешме реке на речке Шугурове; Шугур; Шугурова; Шугурово, что на речке Чишме по речке Шугур – 56, 70, 91, 123, 158.
- Юлтимирово – Юлтмир Сосновой, Речка Шешма тож; Юлтемирово; Юлтемировой, Сосновая речка Шесма тож – 100, 121, 122.

### **Менделеевский район.**

- Безяки – Безяки – 33, 82.
- Татарское Текашево – Текешево – 81.
- Тойгузино – Тойгузиной Чибинки по речке Ик – 154.
- Атрякле – Атрекли; Атраклей – 83.
- Верхние Юшады – Юшады, что на речке Шаде – 33.
- Татарский Ахтиял – Актялова; Иктыял; Иктыяз, что на речке Каймаш – 82, 98, 152.

### **Мензелинский район.**

- Атрякле – Атраклей; Атраклей – 156, 157.

- Балтаево – Болтаево, что на речке Каузияк; Балтаево – 86, 122.  
 Бикбулово – Бекбулова; Бекбулатовой; Бекбулатова по речке Мензеле – 113, 114, 152, 153, 156.  
 Верхний Такермен – Бурчалибаш Юзюкей, Тикирмень тож; Юскей Такармень – 67, 117.  
 Гулюково – Гулюково, что на речке Тиргауш; Кулюкова; Гулюковой – 84, 133, 157.  
 Деуково – Деуково, что на речке Аурюнен; Деукова – 84, 154.  
 Дусай-Кичу – Досай Кичу – 64.  
 Исангулово – Исангулово, Куюк Илга тож – 116.  
 Иске-Менча – Иски Мунча – 114.  
 Кадряково – Кадряково – 115.  
 Калмурзино – Каймурзина – 152.  
 Калтакова – Калтакова – 156.  
 Каран-Азиково – Азиково; Азиковой – 67, 115, 119.  
 Кузембетьево – Кузубетево, что на речке Ургуды; Кузембетева; Кузембетеву; Кузем – 84, 117, 154.  
 Куяново – На речке Макаушах в Куяновой; Куянова – 114, 157.  
 Маткауш – Маткауш Тамак; Маткауш, Медведева и Коркина тож; Маткауштамак; Маткаушбаш, что на речке Маткауш; Маткаушево, что на речке Маткауше – 86, 117, 153, 157.  
 Сарсаз-Горы – Сарсаз – 152, 156.  
 Старая Ашпала – Ашпалы, Байгулово тож – 115.  
 Старый Иркеняш, Новый Иркеняш – Иркеняшево – 83.  
 Татарская Мушуга – Мушуги; Большие Мушуги – 83, 153, 155.  
 Тегермянче – Тыгырменник; Тагырменник – 155, 156.  
 Топасево – Топасевой, что на речке Ашкуле; Топасово; Топасева – 32, 115, 153.  
 Тулбаево – Толбаевой, что на речке Тергауше; Тулубаевой – 32, 154.  
 Уртамак – Уртамак; Уртамакова; Уртамак по речке Урмеде – 113, 117, 119, 154, 156.  
 Урусово – Урусовой, что на речке Тергауше; Урусово, что на речке Тиргауш; Урусова – 53, 84, 154.  
 Усаево – Усаева – 154.  
 Чупаево – Чупаева; Чупаевой – 144, 157.  
 Чуплюкова – Чуплюкова – 157.  
 Ямаково – Емяково; Ямаково, что на речке Узянли – 63, 90.  
 Ятово – Ятово; Ятова – 78, 153.

### **Муслимовский район.**

- Амикеево – Амекеева; Амикеево; Амякеева – 78, 82, 153, 155.  
 Баюково – Баюково – 82.  
 Большой Чекмак, Старый Чекмак – Чекмак; Чакмаково; Чекмак на речке Ику; Чакмак по речке Ику; Чекмаковой – 66, 113, 114, 117, 119, 159.  
 Верхний Табын, Нижний Табын – Табын; Табыново – 27, 39, 117, 118, 155.  
 Исансупово – Исянсуюфино – 83.

- Кубяково – 82.  
 Мари-Буляр – Буляр Чермыш – 83.  
 Мелля-Тамак – Меллитамак; Мялли Тамак; Мелли Тамаковой – 63, 113, 154, 155.  
 Муслюмово – Муслюмовой, что на речке Яшпале; Муслюмовой, Сайкан тож;  
 Муслюмовой; Муслюмово; Муслюмова, Чепрали Каран тож – 53, 76, 113, 117,  
 119, 155.  
 Нарат-Асты – Нарат Асты – 157.  
 Нижний Табын – Табыново Новой при речке Камышле; Табын; Табыново – 27, 39,  
 113, 117, 118, 155.  
 Семякова – Семяково; Семякова – 83, 155.  
 Старые Карамалы – Калмие Кармалы; Карамалы – 66, 107, 110, 111, 157.  
 Старый Варяш – Варяш – 155.  
 Татарский Шуран – Шураново – 78, 83.  
 Татарское Булярово – Буляр; Булярово; Булярово, что на речке Иски Буляр – 82, 90,  
 154.  
 Ташляяр – Вновь заселенной Ташляяр, Починок тож; Ташляяровой – 113.  
 Тегермянлек – Тигирмяново; Такирмень Подгорный – 80, 154.  
 Тогашево – Тугашева – 156.  
 Тойгильдино – Туйгилдино; Тойгилдина; Тойгелдино; Тойгилдиной – 76, 118, 153,  
 155.  
 Уразметьево – Уразметево; Уразметева – 82, 155.  
 Шуганка – Шугановой; Ушуганова – 114, 155.

### **Нижнекамский район.**

- Верхние Челны – Верхние Челны – 115.  
 Кошаево – Кошаева – 63.  
 Туба – Тубе – 116.  
 Каенлы – Каинлы по речке Ярыклы – 117.  
 Красная Кадка – Казыл Чепчак – 119.

### **Сармановский район.**

- Азалаково – Азалакова по Мензеле – 153.  
 Алметмуллино – Алметмуллино, что на ключе; Алметмуллино; Алметмуллиной;  
 Алметмуллина – 85, 121, 155.  
 Боламык – Балымыково – 118.  
 Большое Нуркеево – Урекеево, что на речке Игани; Нуркеева – 84, 155, 156.  
 Верхние Чершилы – Чиршиллы; Верхние Чиршилы – 67, 116.  
 Димитарлау – Дюми Тарлаво; Дюмет Тарлов – 85, 154.  
 Иганя-Баш – Игинибаш – 153.  
 Иляксаз – Илек – 68.  
 Кавзияково – Кавзияк; Кавзияк Тамак; Сарсас Устье, Кавзияк тож; Кавзияктамак;  
 Кавзияк Баш – 66, 118, 119, 154.  
 Карашай-Саклово – Старой Саклов, Карашаево тож; Карашай Саклов – 68, 154, 156.  
 Кузяково – Кузякова; Козяшевой – 116, 156.



- Кульметьево – Кулметево; Кулметева; Кулметево, что на речке Мензеле; Кулмет Саклауво, что на речке Мензеле; Кульметевой – 66, 85, 117, 153.  
 Кутемели – Кутемали; Кутемяли, Камышлы тож – 67, 114, 116, 117.  
 Лешев Тамакское – Лещев Тамак, по речке Мензеле – 114.  
 Ляки – Лякы; Лякиево; Ляк – 115, 85; 118, 155.  
 Муртыш-Баш – Муртыш Баш – 155.  
 Муртыш-Тамак – Муртыштамак; Мартыштамак – 67, 153, 119.  
 Нарат-Асты – Наратова – 156.  
 Наратлы-Кичу – Игень Тамак, Сосновый Брод тож – 68.  
 Нижние Чершилы – Ширшилы, Шнабытамак тож – 118.  
 Нижний Лешев – Средний Лещев; Нижний Лещев – 118, 119.  
 Новое Ахметово – Яна Акметовой, что на речке Мензеле; Ена Акметева – 84, 154.  
 Новое Саклово – Новой Саклов; Новой Саклов, Сурунчак тож – 68, 112.  
 Новый Мензелябаш – Старый Мензелябаш.  
 Рангазар – Мангазар; Мангазарова – 153, 155.  
 Рантамак – Токметево – 113, 115.  
 Саклов-Баш – Саклавбашева; Сакловбаш – 80, 155.  
 Сарайлы – Сарайли Бикметево; Сара Бикметевой – 80, 117.  
 Сарманово – Сармановой, что на речке Мензеле; Сарманова – 84; 154.  
 Сарысаз-Такерман – Сарысаз, что на речке Сарысазе; Сарысаз Тякирлень; Сарсаз Текирмень; Сарсас Такирмень – 33, 68, 84, 118, 152.  
 Средний Кашир – Средний Кашир – 118, 66.  
 Старое Ахметово – Старо Ахметево; Ахметево – 114, 116, 123.  
 Старое Имяново – Иманова – 154, 155.  
 Старый Кашир – Кашир, Камышлы Тамак; Кашир, Камышлытамак тож – 66, 118.  
 Старый Мензелябаш – Мензелибаш – 159.  
 Сулы-Саклово – Саклов по речке Сурунчак – 117.  
 Сулюково – Сюлюково – 80.  
 Татарские Карамалы – Карамал – 122.  
 Чурашево – Чурашева; Саклов, Чурашево тож – 68, 118.  
 Шарлиарема – Шарлы Аремы, что на речке Мензеле; Шарлы Арямы – 84, 155.  
 Шигаево – Шигаево; Шигаевой – 67, 68, 119.  
 Юлтимерово – Елтымирова – 154.  
 Янурусово – Енурусово; Янурусовой по речке Талбуге; Енурусовой – 67, 113, 119.

**Тукаевский район.**

- Бетьки – Битиково – 77.  
 Биклянъ – Биклянчи, Карманово тож; Беклянчи по речке Явлаш; Беклен, Сарсас тож – 113, 116.  
 Биюрган – Биюрган – 113, 115.  
 Иштеряково – Иштеряковой; Иштеряково – 77, 144.  
 Казаклар – Казакларова; Казакларовой – 113, 114, 140, 155, 156.  
 Калмаш – Калмаш, что близ Шилны, Псеева тож на речке Сюмене; Калмашево, что на речке Калмаш; Калмаш; Калмаш Псеево – 33, 66, 84, 114, 119, 157.

- Калмия – Калмиево, что на речке Игат; Калыми – 84, 154.  
 Круглое Поле – Круглое Поле – 66.  
 Кувады – Верхней Кувады; Нижние Кувады; Верхние Кувады; Кувады, Сувуксы тож – 67, 68, 117, 119.  
 Кугашево – Кугашева; Кугашевой – 118, 154.  
 Кузкеево – Кускеева – 153, 154.  
 Куперле – Купырле; Купырли – 67, 119.  
 Малтабар – Малтабарово, что на речке Игит; Малтабарово – 84, 117, 154.  
 Мелекес – Нижний Мелекес – 67.  
 Мрясово – Мрясева, по речке Игене, Бемаяды тож – 119.  
 Подгорный Дрюш – Тавлы Дрюш – 67.  
 Саитово – Сеитово; Сеитова – 67, 118.  
 Семекеево – Семекеева – 156.  
 Старое Абдулово – Абдулова по речке Сухие Бешанды – 153.  
 Старое Клянчино – Клянчин; Старо Тлянчино; Тлянчино – 82, 118, 155.  
 Старые Гардали – Старой Гордели; Старой Гардали – 68, 118.  
 Старые Ерыкли – Ерыклы Илга, Чалпы тож – 118.  
 Старый Дрюш – Старый Дрюш; Старой Дрюш – 67, 116, 118.  
 Тавларово – Тавларово, что на речке Игат; Тавларова – 84, 154.  
 Таулык – Тавлук; Тавлак – 67, 113, 118.  
 Тлянче-Тамак – Тлянчи Тамак; Тлянчитамаково; Кленчитамак; Тлянчей, Студёной Ключ тож; Тлянчи; Тлянчитамаково, что на речке – 67, 80, 85, 114, 118.  
 Торнаташ – Куркаташ; Турнаш – 68, 118.  
 Ургуда – Ургуда; Ургут на речке Ургуде – 67, 117.  
 Хузеево – Козеево; Козеевой – 67, 117.  
 Шукрале – Шукралей по речке Чалне; Шухралей – 112, 118.

### **Черемшанский район.**

- Беркет-Ключ – Беркета Ключ; Беркета, Ключ тож – 112, 114.  
 Ибраево-Каргали – Кыргалей – 120.  
 Подлесный Утямыш – Утямышево, Бухарайкино тож; Ново Утямышево, Верхний Ключ тож; Утямышева, Верхний Ключ тож – 101, 120, 121.  
 Старый Утямыш – Утямышево – 121.  
 Черный Ключ – Токметкиной, Чёрный Ключ тож – 112.

### **Ютазинский район.**

- Абсалямово – Абсалямовой; Апсалямовой – 111, 159.  
 Акбаш – Акбаш – 159.  
 Байряка – Байряк; Байряки – 65, 120, 121, 123, 159.  
 Уруссу – Уруссу – 65, 121.  
 Ютаза – Нижней Уруссу, Ютазы тож; Ютазы Верхние, Уруссу Баллы Кичу тож – 65, 122.  
 Каракашлы – Каракашлы – 120.

**РЕСПУБЛИКА БАШКОРТОСТАН.**

**Альшеевский район.**

Абдрашитово – Абдрешитовой – 109.

Гайниямак – Емаковой – 109, 146.

Мендяново – Мендяновой, Медени, Старой Васильевой – 109, 110, 143.

Никифарово – Никифоровой, что на речке Яккуле – 95, 110, 143, 146.

Сараево – Сараевой – 146.

Слак – Слаке – 110, 146.

Трунтаишево – Турумташевой – 146, 150.

Уразметово – Нижней Месейли, что на речке Месейли; Верхней Месейли, что на речке Месейли – 94.

**Аскинский район.**

Арбашево – Арбаш – 40.

Кигады – Кигады, что на речке Кигазе – 28.

Старый Мутабаш – Мутыбашевой, что на речке Муты; Мутабашево; Муставашевой – 96, 97.

Султанай – Султанаева – 48, 96.

**Аургазинский район.**

Ахмерово – Новой Кузяковой – 127.

Бакаево – Бакаево; Турсагали Бакаево – 93.

Балыклыкуль – Балыклыкуль; Нижней Месейли, что на речке Месейли; Куганакской, что на речке Куганак, Балыклы – 94, 106, 107.

Бишкаин – Бишкаиновой – 106.

Верхние Леканды – Леканды, что на речке Леканде; Новой Леканды, что на речке Кузьилге – 34, 94, 127.

Дюртюли – Старо Турумбетовой; Турумбетовой; Алмантаевой, что на речке Уршаке; Нижней Месейли, что на речке Месейли – 94, 95, 127.

Ишлы – Ишлиной, что на речке Ишли; Ишли – 94, 106, 127.

Кебьячево – Куганакской, что на речке Куганак; Асавтамаковой, что на речке Асау; Каныевой, что на речке Месейле; Верхней Месейли, что на речке Месейли – 94.

Курманаево – Карманаевой; Курманаевой – 106, 129.

Кшанны – Новой Атитеревой, что на речке Аургазы – 95, 127.

Манеево – Манеевой – 106.

Мустафино – Мостафино; Карамалино, что на речке Карамалы; Карамалыбаш, что на речке Карамале – 52.

Нижней Бегеняш – Нижней и Верхней Месейли, что на речке Месейли – 94.

Новые Карамалы – Якуповой, что на речке Авургазы; Карамалыбаш, что на речке Карамале – 93.

Семенкино – Семеновой, что на речке Вершинах Асау – 94.

Старкузяково – Козяковой, что на речке Узень; Зайтовой, что на речке Узеновой – 63, 94, 106, 127, 130.

Староитекеево – Алмантаевой, что на речке Уршаке; Старой Алмантаевой – 95, 127, 128.

Старотимошкино – Тимошкиной по реке Уршак – 95, 127, 129.

Старые Карамалы – Карамалы, что на речке Карамале; Карамалыбаш; Карамалиной, что на речке Кармалы – 52, 93, 94.

Султанмуратово – Солтанмратовой – 106, 107.

Татарский Нагадак – Нагадак на озере Нагадаке; Нагайдаковой; Нугазаковой – 52, 93, 106.

Толбазы – Новой Алмантаевой, что на озере Тавфази; Алмантаева, что на оз. Боборовом – 34, 95.

Тукаево – Токаевой, что на речке Сакат – 94, 127.

Усманово – Турсагали-Усманово; Нижней Месеили, что на речке Месеили – 94.

Утеймуллино – Четлеуков, что на речке Чит Елги – 26.

Чувашский Нагадак – Нагадаковой – 106.

### **Бакалинский район.**

Ахманово – Ахмаевой – 109.

Балчиклы – Балчикли; Балчиклы – 145.

Бузюрово – Бюзюрево – 65.

Камаево – Камаево; Комаевой – 77, 144, 145.

Камышлытамак – Камышлы Тамак – 68.

Килькабызово – Килкабызовой – 77, 144.

Мустафино – Мустафино, что на речке Суне; Мустафина – 80, 109.

Сакатово – Сакитово; Сокыт – 77, 144.

Старокатаево – Катаево – 77.

Старокуручево – Крусево; Кручево – 77, 144, 145.

Старокуяново – Куяново; Куяновой – 77, 144, 145, 147, 149.

Тактагулово – Токтагулова; Токтагулово – 77, 144.

Токбердино – Тойбердиной – 144.

Урманаево – Старой Урманаевой – 108, 109.

Устюмово – Устимово; Устюмовой – 77, 144.

### **Балтачевский район.**

Бигильдино – Бигилдиной на речке Ару – 23, 50.

Богданово – Богдан Коши, что на речке Вершины Коши – 23, 50.

Верхнекарышево – Карыш, что на речке Карыш 23, 50.

Иштиряково – Иштеряковой, что на речке Карыш – 23, 50.

Кансиярово – Кансуяровой, что на речке Вашкиды – 29, 97, 134.

Кизганбашево – Кизгенбаш – 24, 29.

Кундашлы – Кундешли, что на речке Кундешлинке – 23, 50.

Кунтугушево – Кундугушева; Кунтугушево, что на речке Мате; Кундуушево – 24, 29, 98.

Курачево – Курачевой – 49.

Магашты – Магышлы, что на речке Ар – 50.

Мищерово – Мещерова – 135.  
 Начарово – Начаровой; Начарово на озере Бабиле – 23, 50.  
 Сейтяково – Сейтяковой; Сейтяковой, что на речке Азу; Сейтяковой – 97, 134.  
 Старосултангулово – Султангуловой Ибраева, что на речке Ару – 23, 28, 50.  
 Старотимкино – Тимкины Кощи, что на речке Кощи – 23, 50.  
 Староякшеево – Елметево, что на речке Шапкашады; Евметево, что на речке Шапкашады; Ямметево, что на речке Шапкашады; Явметево – 24, 46, 50, 96, 134.  
 Староянбаево – Янбаево, что на речке Ару – 23, 50.  
 Тошкурово – Тушкурова – 98, 135.  
 Тузлукушево – Тузлукош, что на речке Зилези – 50.  
 Тучубаево – Тойчибаево, что на речке Шурпан Киши; Туйсубаево – 97.  
 Уразаево – Уразаевы Кощи, что на речке Урстыя Кощи – 23, 50.  
 Усманово – Усманова; Усманово; Усманово – 135.  
 Чипчиново – Старой Чипчиковой, что на речке Рескады; Чипчиковой – 46, 96, 97, 135.  
 Чишма – Чешмы, что на речке Карыше – 50.  
 Чукалы – Чюкалы, что на речке Кундешли – 23, 50.  
 Чурапаново – Чурапановой, что на речке Таньпе – 97.  
 Чуртанлыккуль – Озерок – 23, 50.  
 Ялангачево – Елангачевой; Ялангачево – 98, 135.

#### **Белебеевский район.**

Баймурзино – Баймурзиной – 79, 110, 144.  
 Казанлытамак – Казанлы Тамаковой; Казанлы – 66, 107, 110, 111, 146, 150.  
 Максютново – Максютновой – 143.  
 Метевбаш – Мятевбаш, что на речке Мятев; Метев Башевой; Метевбашевой; Метевбаш – 71, 145, 146, 150.  
 Новосараево – Сараевой – 147, 149.  
 Тузлукуш – Тузлукош, что на проточном ключе; Тузлукушево, Кармалы; Тузлукуш, Шарламова тож, что на речке Шерламе; Тузлукушево, Кармалы тож – 25, 72, 145.  
 Чеганлы – Чегыллы – 109.

#### **Бижбулякский район.**

Кенгер-Менеуз – Новопоселенной Кынгыр Менеуз; Кынгыр-Менеуз; Курган, на речке Кургане; Кургановой – 71, 109, 146, 150.  
 Кунакулово – Кунакуловой; Новой Сарановой, что на речке Меньяусе – 95, 143.  
 Менеуз-Москва – Московской – 110, 146, 148.  
 Новый Биктяш – Бикташево – 109, 111.  
 Усак-Кичу – Новой Васильевой – 143, 146.

#### **Бирский район.**

Бекмурзино – Бекмурзиной – 137.

Камышинка – Камышенка, что на речке Камышенке – 30, 54.  
 Шестыково – Шелтыковой, что на речке Шаде; Шестыкова, что на речке Шаде;  
 Шестыковой – 29, 48, 50, 97, 134.  
 Тургенево – Тургеневой – 135.

**Благоварский район.**

Ахуново – Ахуновой – 107, 110.  
 Балышлы – Балышлы; Балышлыбашевой – 125, 126, 146.  
 Верхние Каргалы – Каргалы, что на речке Каргале; Каргалы Новой – 53, 71, 74, 76,  
 132, 136.  
 Дусметово – Дюсметевой, что на речке Кудешли – 25, 31, 54, 55, 57, 63, 72, 73, 90,  
 108, 130.  
 Кугуль – Кугусевой – 108.  
 Староабзаново – Абзанова – 107.  
 Старокучербаево – Кучербаевой – 108.  
 Старый Сынташ – Сынташевой – 107, 110.  
 Улы-Аряма – Улу Арем, что на речке Чермасане; Улуарем, что на речке Чермасане;  
 Улу Аремлиной – 24, 59, 72, 129.  
 Шарлык – Шарлыковой; Шерлык – 129.  
 Янышево – Янышево; Янышевой – 72, 129, 130.

**Благовещенский район.**

Бедеева Поляна – Бедеевой – 130.  
 Усабаш – Узубаш, Аминева; Усабашевой – 130.  
 Уса-Степановка – Каргашин, Уса тож; Усу на речке Кургаш; Усах – 34, 97, 133, 134.

**Буздякский район.**

Амирово – Новопоселенной Амировой – 149.  
 Арсланово – Арыслановой, что на речке Кудаше; Араслановой; Арасландыево– 72,  
 107, 109, 150.  
 Большая Устюба – Устюба, что на речке Кыдаш, коя впала в Чермасан реку; Устю-  
 бы; Устюбы, что на речке Кыдаше; Устюба; Юстюби – 56, 71, 110, 143, 146,  
 150.  
 Буздяк – Буздяковой – 108, 110.  
 Ишменево – Ишменевой – 109.  
 Каразирек – Каразириковой – 133.  
 Каран – Караново, что на речке Куязы; Карановой; Каран Мустаевой – 71, 149.  
 Копей-Кубово – Капеево, что на речке вершины Кыдаш, коя впала в Чермасан  
 речку; Кубова Копеева; Капей-Кубовой; Капеевой – 56, 63, 109, 151.  
 Кубяк – Кубяково, что на речке Болшей Идяше; Кубяковой – 71, 72, 145, 149, 151.  
 Кузеево – Кузеевой, Тюрюш тож, что на речке Тюрюше; Старо Кузеевой; Старой  
 Кузеевой – 66, 107, 108.  
 Сабаево – Сабаевой, что на речке Идяш; Сабаевой – 72, 145, 149.

- Сабанаево – Новопоселенной Сабанаевой; Сабанаевой, что на речке Каране; Сабанаево; Сабанаевой – 72, 146, 149.
- Севадыбашево – Савадыбаш; Савадеевой; Савадыбаше – 89, 137.
- Староактау – Актов; Актовой – 71, 146, 150.
- Старотавларово – Тавларова; Тавларово, что на речке Идяше; Тавларовой – 72, 145, 149.
- Старые Бугады – Бугады, что на речке Кедаш, коя впала в Чермасан реку; Бугадиной; Бугады – 59, 150.
- Телякей-Кубово – Тилекеевой; Тлекей Тамаковой – 110, 150.
- Терюшево – Тюрюш, что на речке Тюрюше; Тюрюшевой – 59, 72, 109, 151.
- Узенбаш – Рысаевой, Усенбаш тож, на речке Усене – 71.
- Ураново – Урановой, что на речке Куязы; Урановой – 72, 146, 150.
- Урайбашево – Урайбаш, что на речке Урайбаше; Урайбашевой – 71, 146, 150, 151.
- Шланлыкулево – Шиланлыкулевой, на речке Кудаше; Шланлыкуль – 71, 150, 151.
- Якупово – Якуповой, что на речке Идяш; Якуповой – 71, 109, 149.

### **Бураевский район.**

- Абзаево – Абзаевой – 139.
- Азяково – Азяк на речке Азяке; Азяково – 23, 49.
- Актемирово – Актемирово, что на речке Сибиргене; Актемирово; Актемировой – 23, 28, 47, 49, 74, 97, 133, 139.
- Алдарово – Алдаровой, что на речке Азяке – 50.
- Берлячево – Бирлясовой – 133.
- Бигиняево – Бигиняевой; Биганевой; Бегенеева, что на речке Уе – 28, 47, 74, 97, 133, 139.
- Большебадраково, Малобадраково – Бадраковой, что на речке Сибиргене; Батраково; Бадраковой; Бадраках – 24, 29, 48, 95, 133.
- Бураево – Бураево 134, 135.
- Бустанаево – Бустанаево, что на речке Уськуча; Бустакаевой – 98, 134.
- Калмыково – Калмыковой, что на речке Сибиргене; Калмыковой, что на речке Сибирган; Калмыковой 23, 29, 47, 49, 97, 134.
- Карабаево – Карабаево, что на речке Кумышлы; Карабаевой; Коробаево, что на речке Кумышли – 28, 47, 74, 97, 133, 134, 139.
- Каразириково – Каразирикова – 137.
- Каратамак – Каратамаке, что на речке Каратамаке; Каратамак; Каратамаке – 49, 74, 134, 139.
- Кудашево – Кудашевой, что на речке Мензе – 48.
- Кулаево – Кулаевой, что на речке Сибиргене – 23, 49.
- Кушманаково – Кошманаково, что на речке Сибиргене; Кушменеково; Кушманакковой, что на речке Сибиргане; Кушманакковой – 24, 29, 47, 49, 74, 97, 133, 139.
- Мамады – Мамады, что на речке Мамады – 24, 50.
- Муллино – Муллино – 23.
- Новоалтыбаево – Алтынбаевой – 74, 139.

- Новотазларово – Новой Тазлар, что на ключе Чешма; Башкирская, Новая Тазлар на речке Кизгине; Новой Тазларовой – 24, 27, 48, 97, 134.
- Саит-Курзя – Курза; Старая Курза, что на речке Шуле; Старый Курзей, что на речке Шурье; Курзях Танатаровой; Курзииновой – 24, 28, 29, 46, 49, 95, 134, 136.
- Старо-Бикметово – Бикметово, что на речке Сибиргине; Бикметово – 23, 29, 138, 139.
- Старокарагушево – Карагуш, что на озере Карагуше; Карагушевой, что на озере; Карагушевой, что на речке Карагуше – 29, 48, 96, 134, 139.
- Старокизганово – Кизгень Тамак, на речке Шиде; Кизген Тамак, что на речке Сиди; Кизгентамак, на речке Шиде – 27, 97.
- Старомустафино – Муставашевой – 134.
- Старотазларово – Старой Тазлар, Точибаева тож, что на речке Азяк, Шурпингиш тож; Старой Тазлар, что на речке Азяке; Башкирской Старой Тазлар, на речке Язяк; Тазларовой – 27, 47, 48, 97.
- Старотукраново – Токраново, что на речке Абдеряше; Токрановой, что на речке Аздураш – 24, 29, 47, 49, 97.
- Тугаево – Тугаевой, что на речке Сюлзи – 29, 47, 97, 134.
- Улеево – Улеево, что на речке Кликят; Улеевой, что на речке Секияте, Четвертакова тож – 23, 29, 47, 49, 97.
- Утяганово – Утеганово, что на речке Азяке; Утягановой – 23, 28, 48, 50, 97, 134.
- Челкаково – Чалкаке; Чолкан – 49, 75, 133.
- Шабаетово – Шебаевой, что на речке Сюлзе; Шабаетовой, что на речке Сюнве – 23, 49.
- Шуняково – Шуняковой, что на речке Сюлзе; Шуняково, что на речке Сюлзи 23, 36, 49.

### **Гафурийский район.**

- Бакрак – Бакрале, что на речке Бакрале – 34, 94, 127.
- Бурлы – Бурлу, что на речке Бурле; Бурлыевой, что на речке Бурлы – 34.
- Инзелга – Игень, что на речке Игене; Ик, Иген Илга тож; Игень Ильга; Берешлыево, что на речке Игене – 34, 93.
- Курмантау – Курмантау, что на Белой реке – 26, 34, 93.
- Мраково – Мураково, что на речке Убетели – 94.
- Татарский Саскуль – Сысыкулевой, что на речке Сасыкуле; Сасыккуль, что озере Сасыккуле – 34, 93.
- Янгискаин – Янгызкаин, что на речке Зигене, Ялгузкаиновой, что на речке Зикене – 52.

### **Давлекановский район.**

- Аюханово – Аюхановой – 104.
- Давлеканово – Девлекановой – 146.
- Имай-Карамалы – Карамалы – 107.
- Кидрячево – Кидрясь Утаровой; Кидрячеево; Кедрясево – 63, 109, 146.
- Курятмасово – Курятмасово, что на речке Удряк; Новопоселенная деревня Курятмас вершины речки Удряк; Куретмас; Курятмасовой – 63, 71, 92, 109.



**Дюртюлинский район.**

Аканеево – Акиняево; Аканаевой – 75, 133, 136.

Аргамак – Аргамаково – 31, 53, 73, 74, 139.

Асяново – Асаново; Хасяново – 75, 132, 139.

Атсуярово – Отсуярова, что на озере Атсуярово; Атсуярово; Атсуяровой – 31, 73, 139.

Аюкашево – Аюкаш, что на речке Евбазе; Аюкашева; Аюной; Аюкашевой – 31, 73, 74, 136, 139.

Гублюкучук – Кумлюкучюк, что на проточном ключе; Гублюкусюково – 25, 32, 53, 58, 74, 132;

Гулюково – Гулюковой – 133.

Дюртюли – Дорт Илю, что на берегу Белья реки; Дюртивлиной; Дюртели; Дюртивлиево; Дюртювлино; Дюртюковой – 32, 73, 74, 76.

Ельдяк – Ельдяк; Елдяково – 73, 139.

Иванаево – Юбанае; Юбанаево; Асаново и Иванаевой; Иванаевой – 32, 53, 74, 87, 132, 140.

Имай-Утарово – Имай Утар, что на речке Явбазе; Имай Атарово на речке Явбези; Имаевых Атар; Имай Атарак; Имай Атаровой – 25, 57, 73, 74, 89, 133, 139, 140.

Исмаилово – Смаиловой; Исмаилово – 58, 75, 76, 87, 89, 132, 133, 136.

Казакларово – Казакларово, что на речке Явбазе – 25, 58, 87, 140.

Каралачук – Куралачик, Мансурова тож – 58.

Киргизки – Кыргыз, что на речке Мидишле; Кырги; Кыргызово; Кыргызово; Кыргызовой; Кыргыскиной – 32, 53, 55, 74, 76, 81, 87, 88, 105, 136, 137, 138, 140.

Мамадалево – Мамеделино, что на проточном ключе; Мямядалиной; Мямяделево; Мямядалиной – 25, 53, 58, 73, 74, 133, 139.

Маядык – Миядыково – 73, 132.

Москово – Масковой; Московой; Москуево – 75, 76, 89, 105, 132.

Назитамак – Нячитатамак; Назитамак; Назитамаковой – 87, 133, 135, 138.

Нижнеалькашево – Алкашево, что на речке СурьядыАлкашевой – 32, 54, 74, 76, 132.

Нижнеаташево – Аташевой. – 55, 75, 80, 87, 133, 135, 137, 140.

Новобиктово – Биктавой; Биктауле – 137, 140.

Новоишметово – Ишметовой, что речке Явбазе – 54, 73, 74, 132, 139.

Старобаишево – Баишевой – 105.

Старокангышево – Кингышевой – 135.

Старосултанбеково – Старой Султанбековой; Салтанбековы, что на проточном ключе – 31, 53, 55, 74, 81, 87, 132, 137, 140.

Староянтузово – Янтудиной, что на речке Явбазе; Новой Янтузиной; Янтудино – 31, 74, 132.

Суккулово – Суккулово; Суккуловой, что на речке Сувуккуле – 31, 54, 74, 132.

Султанбеково – Новой Султанбеково; Новой Солтанбековой – 137, 138.

Таймурзино – Тоймурзиной, что на речке Чикан Языки; Тоймурзиной – 132, 137.

Такарликово – Токарликовой; Тякарликово; Такарликово – 55, 58, 75, 81, 132, 137.

Урман-Асты – Урманасты; Урманаевой – 132, 133, 141.

Уткенеево – Уткунеево, что на проточном ключе; Уткуневой; Уткиново – 25, 139.  
 Учпили – Успюли, что на речке Авбазе; Учбули – 57, 58, 73, 87, 88, 105.  
 Юкаликулево – Юкаликулево, что на речке Куяш; Юкалыкуле; Зеналикуль – 58, 133, 141.  
 Юнтиряк – Куяше, что на речк Куяше; Кувашево – 25, 32, 53, 58, 74, 89, 132.

### **Ермекеевский район.**

Абдулкаримово – Абдулкаримово; Абдулкаримовой, что на речке Ря – 85, 111, 148, 149.  
 Атамкуль – Атаркуль – 110.  
 Большезингереево – Зянгереево – 66.  
 Ермекеево – Ермекеево, что на речке Нугуш; Ермекеевой; Новопоселенная деревня Ермекеево, что на речке Ря коя впала в Ик реку – 78, 80, 92, 148.  
 Кулбаево – Колбаевой; Кунбаевой; Кулбаева – 108, 143, 148, 149.  
 Курятмас – Курятмасовой – 143.  
 Рятамак – Рятамаковой – 147.  
 Средние Карамалы – Азналы Карамалы – 143.  
 Старотураево – Тураевой – 74, 147.  
 Старошахово – Шаково, что на речке Кудаш; Шаково, что на речке Кудаше; Шаковой – 80, 108, 147.  
 Старые Сулли – Суллиной – 147.  
 Суерметово – Сурметеовой, что на речке Яшпале; Суярметеовой; Серметеовой – 109, 147.  
 Суккулово – Сувоккуль; Суккуловой – 108, 147.

### **Иглинский район.**

Акбердино – Акбердино; Акпердиной – 26, 51, 52, 93, 128.  
 Бибахтино – Бибахтино; Бибахтиной – 93, 128.  
 Калтыманово – Кайтыманово; Кандыгановой – 93, 128.  
 Карамалы – Карамалы на речке Карамале; Карамалиной – 93, 128.  
 Кляшево – Тлешево – 99.  
 Сарт-Лобово – Лабауво; Сартова, что на речке Узе – 34, 99.  
 Старый Юрмаш – Новой Ермаш – 93, 128.  
 Тауш – Таушево – 93, 128.  
 Уктеево – Уктеево; Ухтеевой; Уктяевой – 26, 99, 128.  
 Урунда – Урунды на речке Урунде; Урунды на речке Урунды; Урунды – 34, 93, 128.

### **Илишевский район.**

Абдуллино – Абдуллино; Абдуллиной; Абдуловой, что на речке Нази – 58, 136.  
 Аккузево – Аккузево; Аккузеевой; Аккузино – 75, 76, 82, 136, 140.  
 Аначево – Аначево, что на речке Менеузе – 86.  
 Базитамак – Базинского Устья, что на речке Базе; Базытамак, Базытамаковой – 32, 53, 74, 76, 136.

- Бишкураево – Бешкуразово, что на речке Бузуяде; Бешкуразовой; Бишкураево Илиш – 31, 54, 55, 58, 74, 75, 81, 87, 132, 137.
- Буралы – Бурали; Буралы по речке Мелле; Буралы по Мелле и по речке Буклы; Бураль, что по речке Мелле, Ильбяк тож; Буралях – 81, 139.
- Верхнеманчарово – Манчаровой – 73, 74, 132.
- Верхнечерекулево, Нижнечерекулево – Чюрюккулево – 88.
- Верхнеяркеево, Нижнеяркеев. – Еркеево; Яркеевой – 88, 135, 136.
- Игметово – Игметова; Измитова; Илметева – 75, 76, 136.
- Илишево – Илишево; Илишево, что на речке Сюян; Илишевой – 65, 75, 89, 138.
- Исаметово – Исембетово; Исемметевой – 82, 140.
- Исанбаево – Исенбаевой, что на речке Кузяше – 98.
- Ишкары – Ишкары; Ишкарах; Иштеряковой – 132.
- Иштеряково – Иштеряковой – 77.
- Кадырово – Кадырово, Каиш тож, что на речке Явбазе; Кадыровой – 58, 82.
- Кипчаково – Кипчак, что на речке Сюне – 58.
- Кужбахты – Кваушбахтино; Каипахтиной – 76, 136.
- Кулсеитово – Кулсеитово, что на проточном ключе – 31, 54, 55, 72, 89, 90.
- Лаяшты – Лаяшки; Лаяшле – 132, 133.
- Новонадырово – Надыровой – 132, 136, 138.
- Рсаево – Рысаево, что на речке Кусуязе; Рысаево, что на речке Сукуяз – 32, 53, 58, 74.
- Стародюмеево – Дюмеево – 88.
- Старокиргизово – Киргизовой – 87, 133.
- Старомедведево (Аю) – Аюево, Аю – 88, 136.
- Сынгряново – Сениряново, что на речке Сюне; Синиряново; Сигрень; Старой Синряновой; Сынряновой – 82, 87, 110, 140.
- Сюльтино – Сюлта; Сюлтяевой – 88, 132, 136.
- Татарский Менеуз – Менязово; Меняуз; Меняuze – 75, 136.
- Телекеево – Телекеевой; Тиляковой; Телекеево; Тлекеевой – 74, 88, 136, 140.
- Телепаново – Тляпановой; Тляпекево – 134.
- Тупеево – Тупеевой, что на речке Маты; Тапыево; Тупеевой; Тупыево; Тапыево – 58, 77, 89.
- Турачи – Турачево; Турачевой – 82, 140.
- Тюлиганово – Телегановой – 137.
- Урметово – Урметево; Урметевой – 147.
- Чуй-Атасево – Чюево, Чуй – 74, 76, 136.
- Шидали – Шудали; Шедалино, что на речке Шедали; Шидалях – 32, 53, 55, 58, 74, 81, 132, 138.
- Ябалаково – Ебалаково; Ебалаково, что на речке Сююн; Дим Перевозовой, Ебалак тож; Ебалаковой – 74, 76, 89, 136, 138.

### **Ишимбайский район.**

- Верхнеарметово – Верхней Армет, что на речке Армете; Арметево – 52, 94.
- Ишимово – Ишимовой, что на речке Зигене; Ишиновой, что на речке Екань – 52, 94.

Калмаково – Калмаковой, что на речке Каламан – 52, 93.

Кияуково – Каяук, что на речке Каяук; Кияук, что на речке Кияуке – 53, 94.

Кузяново – Нижней Арметевой, что на речке Шеди; Верхней Месейли, что на речке Месейли – 94.

Нижнеарметово – Нижней Армет, что на речке Армете; Нижней Арметевой, что на речке Армет – 52, 94

Янурусово – Енурусовой, что на речке Кияуке; Янурусовой, что на речке Кияук – 53, 94.

### **Калтасинский район.**

Калмаш – Калмашевой – 133.

Кучаш – Кучашевой; Кочаш, что на речке Кочаш – 27, 47, 133.

Кырпы – Кирпаевой, что на речке Маташе – 28.

Норкино – Норкины, что на речке Таше – 27.

Тат-Бикшик – Пешкиной, что на речке Кочаше, Бекшинова тож; Бекшейковой, что на речке Козяш – 27, 47.

### **Караидельский район.**

Абдуллино – Абдулово – 35, 126.

Абуталыпово – Абуталыповой – 105.

Байки – Верхние Байки; Новой Байки Баширкаево – 35, 100.

Байки-Юнусово – Байки Юнусова – 135.

Деушево – Деуш – 26, 51.

Мрясимово – Мрясимовой – 26, 51.

Сулейманово – Сулейманова – 99, 135.

Сююндюково – Сююндюковой; Сюнсуюковой – 51, 98, 135.

Тайкаш – Тойкашевой; Тойкешево – 34, 97.

Татарский Урюш – Урюш – 26, 51.

Турново (Торна) – Турны; Турна – 39, 51.

Явгильдино – Явгилдины – 51.

### **Кармаскалинский район.**

Адзитарово – Атитеревой, что на речке Ушаязы; Старой Адзитеровой – 26, 95, 127.

Ильтуганово – Илтугановой, что на речке Уршаке; Илтугановой; Новой Ильтугановой – 34, 95, 127.

Кабаково – Кабаковой – 126, 128.

Кулушево – Кулушево; Кулушевой – 128.

Нижнетимкино, Верхнетимкино – Тимкиной, что на речке Уршаке – 26, 34, 55, 127.

Новые Киешки – Новой Кишки, на речке Каран Илге; Новой Кишкиной, что на речке Каран; Новой Кишков – 52, 94, 127, 128.

Савалеево – Савалеевой – 104, 127.

Сахаево – Сахаевой; Сакаевой – 26, 52, 94, 126, 128.

Старошареево – Ширеево, что на Белой реке; Ширяевой – 34, 94, 126.

Старые Киешки – Старой Кишки; Старой Кишки, на озере Кияшки – 52, 94, 127.

Улукулево – Улукуль; Лекулово; Улукулевой – 93, 94, 127.  
Шаймуратово – Бештекиной, что на речке Бештяки – 94, 95, 127, 128.

**Кигинский район.**

Верхние Киги, Нижние Киги – Киги; Кинги – 35, 100, 126.  
Еланлино – Еланлы – 126.  
Ибраево – Ибраевой – 27.  
Юкаликулево – Юкали – 35.

**Краснокамский район.**

Куяново – Куяновой – 23.  
Старокабаново – Кабанова, что на озере Елане; Кабаново – 136.  
Янгузнарат – Янгизнаратовой – 136.

**Кушнаренковский район.**

Ахметово – Акметевоу, что на озере Менези; Акметевоу; Аметевоу; Айметевоу – 57, 104, 126, 129, 130.  
Байталлы – Науразово, что на речке Ботарле; Байталы, Наурузова тож, что на речке Байтале; Байталлино; Байталино, что на речке Байталы; Байталиноу – 25, 57, 59, 73, 89, 130.  
Бакаево – Бакаево, что на речке Чермасане; Бакаевоу; Бакаево; Бакеева; Бакаевоу; Бакеевоу; Байкеевоу – 24, 57, 72, 73, 129, 140.  
Верхнесаитово – Сеитово, что на речке Чермасане; Сеитово; Сеитовоу, Чермасан тож – 72, 73, 129.  
Гургуреево – Григорьевоу, что на речке Мешаде; Сунгурьевоу – 31, 54, 55, 72, 90, 129.  
Иликово – Иликово; Иликова; Иликовоу – 75, 132, 136.  
Ильмурзино – Ильмурзины, что на озере Чортанлы – 31, 54, 59, 83.  
Исланово – Ерыкшан, Исланово тож, на речке Чермасане; Ислановоу – 57, 105, 132.  
Казарма – Казармы – 129.  
Калтаево – Калтаевоу, что на речке Мешаде – 24, 57, 89, 130.  
Каратяки – Каратеки, что на речке Кареке – 59.  
Карача-Елга – Сеитовоу, что на речке Караче – 57.  
Кудушлибашево – Староу Кудошли, что на речке Кудяшле; Кудешлиноу на речке Кудешли; Кудешли – 57, 89, 129.  
Купаево – Копаевоу, что на речке Чермасане – 57, 72.  
Мамяково – Мамяковоу – 104, 131.  
Новоакбашево – Акбашево – 57, 84, 126, 129.  
Расмекеево – Расмекеево, что на речке Чермасане; Рысмекеевоу – 24, 31, 54, 57, 105.  
Старогумерово – Гумеровоу – 73, 139.  
Старокурмашево – Курмашево, что на речке Кулюшле; Курбашева; Курмашевоу; Курбашева – 24, 55, 57, 89, 90, 126, 129, 130.

Староюмраново – Емурановой, что на речке Чермасане; Юмурановой – 57, 72, 73, 105.

Старые Тукмаклы – Токмаклы, что на речке Керенейке; Такмакла, что на речке Кереке; Токмаклы; Токмаклиной – 24, 31, 54, 59, 72, 83, 89, 129.

Султанаево – Салтанаево; Солтанаевой; Султанаевой – 84, 126, 130, 131.

Тарабердино – Тярибердиной, что на речке Зерыклы – 57, 72.

Таганаево – Тоганаевой, что на озере Тоганаеве – 31.

Толбазы – Талбазах; Тайбузино – 73, 132.

Чирша- Тартышевой – Тартышевой – 139.

Якупово – Якупово – 57.

### **Куюргазинский район.**

Бугульчан – Бугулчан, Романова тож – 63.

### **Мелеузовский район.**

Мелеуз – Минаус, Новозаведенной Мелеузу – 63, 106, 107.

Зирган – Зирган – 106.

### **Мечетлинский район.**

Абдрахманово – Абдрахманово – 93.

Абдуллино – Абдуллиной; Абдулово – 35, 100.

Алегазово – Алегесь, что на речке Алегесе – 51.

Большая Ока – Аки, что на речке Акы – 51, 100, 126.

Кулушево – Кулушева – 99.

Малокызылбаево, Большекызылбаево – Казылбаевой – 126.

Меликасово – Мелекей – 35.

Мещегарово – Новой Гришиной – 100.

Теляшево – Телешиво – 99.

### **Мишкинский район.**

Бабаево – Бабаево, что на озере Аралеке – 24, 50.

Баш-Байбаково – Байбаковой; Бабакова – 24, 37, 50, 105.

Большие Шады – Шады, Шадыной – 130, 139.

Ирсаево – Ирсаевой – 105.

Иштыбаево – Иштубаево, что на речке Иняке; Иштыбаево, что на речке Шаде; Иштыбаевой – 24, 48, 50, 96, 134.

Камеево – Кемеева, что на речке Бир – 24.

Мавлютово – Мавлютовой, что речке Иняке – 50.

Новоакбулатово – Курзиновой – 134.

Сабаево – Сабаева, что на речке Бир – 24, 50.

Староарзаматово – Ирдамасово; Ердямасовой – 75, 133.

Староатнагулово – Аднагулово на речке Иняке; Аднагулово, что на речке Кияке; Аднагулова – 24, 50, 97, 133, 135.

Татарбаево – Татарбаево, что на речке Икяке; Татарбаево, на речке Улу Иняк – 24, 48, 50, 97.

Терекеево – Тирекеево; Тирекеево, что на речке Вверх Иняку; Тирекаевой – 48, 97, 133.

Токтарово – Токтаровой, на речке Саваде; Трктаровой на речке Саваде – 105.

Янагушево – Енагушево, что на озере Болотном – 23, 50.

### **Миякинский район.**

Аитово – Аитовой – 145.

Анясево – Анясейвой – 109, 145, 146, 148, 150.

Байтемирово – Байтемировой – 107.

Баязитово – Баязитивой, что на речке Сарбаево – 88, 108, 147.

Богданово – Богдановой; Богдановой на речке Четырла – 63, 110, 111, 143, 146.

Канбеково – Каныбекова – 63.

Киргиз-Мияки – Киргис, Мияки тож; Мияков; Умеровой, Мияки тож – 63, 108, 110.

Менеузтамак – Менеус Тамаке; Новопосный на речке Менеус Тамак – 110, 143, 150.

Новые Ишлы – Новой Ишли; Новопоселенной Ишлиной – 143, 150.

### **Нуримановский район.**

Байгильдино – Байгилдино; Байгильдиной – 99, 128.

Каргино – Каргиново; Иски Каргиной – 99, 128.

Малотенькашево – Тенкашевой – 128.

Нимислярово – Нимичлярово; Немичляровой; Малисляровой – 99, 127, 128.

Новобирючево – Бюрюсово; Бирючеевой – 99, 128.

Укарлино – Угарлино; Укарлиной – 99, 128.

### **г. Октябрьский и его микрорайоны.**

Московка, Московской; Зайтовой; Муллиной; Туркмень, что на речке Ик, Тукменево – 80, 108, 109, 145, 147.

### **Салаватский район.**

Кызырбак – Кызыляровой – 100.

Лаклы – Лаклытамак – 27.

Малояз – Новой Малоязово – 100.

Махмутово – Махмутово – 93.

Таймеево – Тоймеево; Туймеево – 35, 99.

Шарипово – Шарыповой, что на речке Кешелав – 51.

### **Стерлибашевский район.**

Верхний Гулюм – Гулюмовой – 143.

Елимбетово – Елумбетевой, что по речке Сынлы; Илюмбетева; Илимбетевой – 106.

Стерлибашево – Стерлибашевой – 106.

Халикеево – Халкеево – 107.

Янгурча – Нижней Месейли, что на речке Месейли; Верхней Месейли, что на речке Месейли – 94.

**г. Стерлитамак** – Стерлитамак; Ашкадар – 63, 106.

**Стерлитамакский район.**

Алатана – Алатан, что на речке Алатане; Алитаново, что на речке Алатане – 53, 94.

Буриказганово – Нижней Месейли, что на речке Месейли – 94.

Кармаскалы – Нижней Месейли, что на речке Месейли; Куганаковой, что на речке Куганаке; Асавтамаковой, что на речке Асау; Каныевой, что на речке Месяйле – 94.

Нижние Услы – Куганаковой, что на речке Куганаке; Асавтамаковой, что на речке Асау – 94.

Талачево – Нижней Месейли, что на речке Месейли; Верхней Месейли, что на речке Месейли – 94.

Юрактау – Юрактавовой, что на озере Казята – 94.

**Татышлинский район.**

Аксаитово – Аксеитово; Аксеитовой – 96, 138.

Бадряшево – Бадраково – 133.

Верхнекудашево, Нижнекудашево – Кудашевой; Кудашевой, что на речке Мензе; Кудашево – 95, 96, 134.

Гарибашево – Гарей, что на речке Гарее – 23, 27.

Маматаево – Маметево, что на речке Кичю, Каран речка тож; Маметево; Маметевой – 48, 96, 138.

Старокайпаново, Новокайпаново – Иски Кайпановой; Кайпановой – 96, 138.

Савалеево – Савадеевой – 105.

Староакбулатово – Акбулатово, что на речке Варзи; Акбулатовой, что в Гиреях на речке Варзи – 48, 97.

Старосолдово – Салдыш, что на речке Салдыше; Салдавовой – 97.

Таныповка – Танып, что на речке Ермие – 48, 96.

Шулганово – Шунганова, что на речке Иштияк – 29.

Ялгыз-Нарат – Янзыз Наратово – 136.

**Туймазинский район.**

Аблаево – Аблайкинай – 110.

Агиртамак – Агирово Устье, что на речке Агир; Агыр Тамак – 65, 79, 109, 149.

Аднагулово – Аднагулово; Аднагуловой – 65, 109, 111, 147, 148.

Айтактамак – Яштяково, что на речке Усяне – 80.

Бикметово – Биметовой – 111.

Бишкураево – Бишкуразовой, что на речке Ньюгуше; Бишкуразовой – 72, 149.

Бятки – Бяйки; Бятки; Бетки – 65, 108, 110, 145, 151.

Верхние Бишинды, Нижние Бишинды – Бешенди, что на речке Бешенди; Бишинды; Бишинде; Бишинды; Башанды – 80, 144, 147, 148.



- Верхний Сардык – Сярдюково на речке Ньюкуш, Верхний Сердык – 79, 148.  
 Гафурово – Карамалы Валитовой – 108, 111, 145.  
 Ермунчино – Ярмунчиной, что на речке Малой Нугуш; Ярмунчиной – 72, 146, 150.  
 Зигитяк – Зигитяковой; Зитмаковой – 65, 109, 138.  
 Ильчимбетово – Илчиметево, на речке Ику; Ильчимбетовой – 79, 108, 148.  
 Имян-Купер – Имень Куперовой – 135.  
 Ирмяш – Измяшевой – 108.  
 Исламово – Исмаилово, что на речке Усяне, Смаиловой – 80, 110, 148, 150.  
 Какрыбашево – Какырбаш – 149.  
 Калшали – Калшали; Колшалы; Калшалиной – 58, 65, 111, 148, 150.  
 Кандра-Аминево – Кандриной, Аменова тож – 150.  
 Кандры – Кандриной; Кандры; Кандриной – 145, 149, 150.  
 Кандры Куль – Кандры Озеро – 149.  
 Карамалы – Губеево – Карамалы, Губеева; Другой Карамалы; Карамали; Карамалы, Губеева тож – 65, 109, 111, 149.  
 Каран-Бишинды – Карлы Бишиндиной; Карановой – 73, 108, 144, 148, 149.  
 Каратово – Каратовой Исергаповой, что на речке Ик; Каратаво Исергеб, что на речке Ику – 80, 85.  
 Кендектамак – Кындыктамак; Киндиковой; Кяндыковой – 108, 110, 148, 151.  
 Максютото – Макгутовой – 108.  
 Матевтамак – Метев Тамаково; Метевтамакова; Мятевтамаково; Метев Тамаковой – 66, 72, 145.  
 Мустафино – Мустапыно, что на речке Усяне; Мустафиной – 80, 148.  
 Нижний Сардык (Биганово) – Бигановой – 144, 148.  
 Нуркеево – Нуркеевой – 135.  
 Райманово – Кинзикеевой – 149.  
 Сайраново – Сайрановой, Саряновой – 143, 150.  
 Староарсланбеково – Арсланбеково, Арасланбеково; Арасланбековой – 146, 149, 150.  
 Старые Кандры – Кандра, что на речке Нугуше; Кандриной – 71, 80.  
 Субханкулово – Супханкуловой – 148.  
 Татар-Улканово – Улканово, что на речке Улкане; Улкановой – 79, 80, 148.  
 Таш-Кичу – Ташкичу – 140.  
 Тимерово – Темирова – 141.  
 Туймазы – Тоймазы – 148.  
 Тукаево – Такаевой; Изяковой, Токаевой – 65, 109, 111, 147, 149.  
 Тукмак-Каран – Тукмак Каран – 65, 108, 150.  
 Туктагулово – Туктагулово, что на речке Нугуш; Тотагуловой – 79, 148, 150.  
 Тюменяк – Теменяково, что на речке Агире; Тимяняково; Теменяковой; Тименяковой – 80, 85, 147, 148.  
 Тюпкильды – Тупкильдиной – 150.  
 Урмекеево – Урмякеевой, на речке Нугуш; Урмекеевой – 71, 145, 150.  
 Узытамак – На устье речки Уязи; Уязы – 77, 143, 148.  
 Чукадыбашево – Чукады, Чукадытамак; Чукаевой – 108, 149.

Якшаево – Якшеевой – 146.

Япрыково – Зикали, Япрык тож, Япрыкова; Япрыковой – 108, 110, 143, 149.

**Город Уфа** – Васильева на речке Юрмаше; Новая, что на речке Юрмаше – 34, 126, 127.

**Уфимский район.**

Камышлы – Камышлы – 83, 125.

Кумлекуль – Кумнукуль, что на озере Кумнукуле – 30.

Красный Яр – Красного Яру, что на реке Белой – 34.

Ногаево – Ногаевой, что на ключе – 34, 93.

Нурлино – Мурлино, Нурлиной, что на речке Еме, Нурлино; Нурлиной – 31, 54, 84, 125, 129.

Шемяк – Шемяк, что на речке Шемяке – 31.

Якшиваново – Якшивановой, что на озере Кумнукуле; Якшибаново – 31, 54, 84, 105.

**Учалинский район.**

Абдулкасимово – Касымово – 161.

Ильтебаново – Илтабаново – 51, 161.

Ильчино – Илчина – 161.

Имангулово – Имангулова – 161.

Калканово – Калкан, что на речке Яике; Калканова – 51, 161.

Кунакбаево – Канакбаевой; Кунакбаева при речке Кандабуляке – 26, 161.

Мансурово – Мансурова – 161.

Мулдашево – Муллашево, что над озером Ургуном – 51, 161.

Мусино – Мусиной – 27.

Рысаево – Рысаево при реке Яику – 161.

Сафарово – Сапаровой; Саферова, что на речке Тогуз – 27, 51, 161.

Юлдашево – Юлдашева – 161.

**Учалы** – Карагайкуль, что на озере Карагпайкуле; Митряево – 51, 161.

**Федоровский район**

Каралачик – Каныевой, что на речке Месяйле – 94.

**Чекмагушевский район.**

Байбулатово – Байбулатово; Байбулатова; Байбулатовой; Булатовой – 72, 109, 150.

Бикметово – Бикметево – 73.

Верхний Аташ – Аташево, что на речке Кувяше – 58.

Калмашбашево – Калмаш, Калмашбашево; Калмашбашево – 73, 141, 150.

Карамалы – Карамалы, что на речке Карамале – 110.

Каран – Каран Мустаевой; Карановой – 73, 109.

- Каргалы – Каргалы, что на речке Каргалы; Каргалы; Каргалино; Каргалах; Каргалиной – 31, 75, 76.  
 Карявды – Карьевдино – 73, 151.  
 Кусекеево – Кустеева; Кусядыково – 73, 74, 137.  
 Митро-Аюповское – Митреево – 73.  
 Новокалмашево – Калмаштамак – 75.  
 Новокутово – Кутыева – 73, 81.  
 Резяпово – Резяповой – 73, 151.  
 Старобалаково, Новобалаково – Балаково; Балаковой, что на речке Балаке; Балаковой – 59, 73, 108, 151.  
 Старобиккинино – Биккинино; Биккиной – 73, 108, 151.  
 Старобикметово – Бикметевой – 146.  
 Староихсаново, Новоихсаново – Аскановой – 137.  
 Старокалмашево – Калмашевой – 73.  
 Старые Чупты – Нижней Чюпты, что на речке Куяше; Чуптино – 31, 32, 53, 81, 137.  
 Тайняшево – Балаковой или Тойняшевой – 144.  
 Тамьяново – Тамьяновой; Тамьян – 132, 139.  
 Таскаклы – Таскаклиной; Таскатлы; Таскаклах; Таскатлах – 73, 75, 76, 133, 136, 139.  
 Тузлукушево – Тозлукош, что на речке Тозлуклше; Тузлукушевой; Тузлукушева; – 32, 72, 137, 140.  
 Уйбулатово – Айбулатовой, Уйбулатово; Уйбулатовой – 73, 144, 151.  
 Чекмагуш – Чекмагуш, что на речке Чекмагуше; Чекмавова; Чакмагуше; Чакмагушевой – 59, 132, 139, 141.

### **Чишминский район.**

- Абравево – Абравево, что на речке Кусь – 89.  
 Арово – Арово, что на речке Игень Илге; Аровой – 84, 125, 127.  
 Арсланово – Араслановой – 126, 130.  
 Бабиково – Бабиково, на речке Ильязы; Бабиковой – 84, 95, 127.  
 Барсуанбашево – Берсуянбаш; Барсуянбашево, на речке Барсуяне; Бирсянбашевой; Бирсеян Башевой; Бирсунбаш; Бирсеян Башевой – 63, 95, 104, 126, 127.  
 Биккулово – Беккуловой Большое Озеро – 104.  
 Бишкази – Бешкази; Бишкази; Бишказы – 84, 125, 126.  
 Калмашево – Калмашево – 72.  
 Карамалы – Карамалы, что на речке Карамале – 59, 71.  
 Кляшево – Глешево, что на речке Наяз; Глешевой – 34, 95, 126, 127.  
 Новоуптино – Уптыева; Уптиной – 130.  
 Новые Ябалаклы – Новые – 130.  
 Сайраново – Сарановой, что на речке Берсуяне; Саряновой – 95, 127.  
 Сафарово – Сафаровой – 126, 130.  
 Теперишево – Теперищ – 129.  
 Уразбахты – Уразбактино, Уразбахтиной – 84, 104, 125, 127, 129, 130.  
 Чишмы – Чешмино; Чишмы; Чишмаевой – 59, 84, 126, 129.

**Шаранский район.**

- Акбарисово – Акборисовой – 144, 149.  
 Алпаево – Албаево, что на речке Сюне; Алпаевой – 80, 148, 149.  
 Базгиево – Базгыево – 66.  
 Барсуково – Барсуково; Барсуковой; Барсукова – 73, 78, 143, 149.  
 Верхние Ташлы – Верхнее Ташлино; Ташлы – 77, 109, 110, 145, 148.  
 Дюрменево – Дурменеево и Челмалы, что на речке Тирман; Дюрман; Старой Дюрмеевой; Дюрменеевой – 79, 108, 110, 149.  
 Дюртюли – Дюртули – 108, 148  
 Енахметово – Енакметево – 144.  
 Еремкино – Еремкиной – 109, 110, 148, 149.  
 Зириклы – Ерыклино, что на речке Ерыкли; Зириклы; Зириклиево – 77, 79, 109, 148.  
 Кугарчи-Буляк – Кугарчин Буляк – 65, 110.  
 Мещерово – Мещерова; Мещеряковой – 144.  
 Наратасты – Карагай Асты, на речке Сюне; Карагай Асты; Карагас – 80, 148.  
 Нижние Ташлы – Ташлино Тюбен – 77.  
 Новобайгильдино – Байгильдиной – 144.  
 Нуреево – Нуреево, что на речке Сюнских Вершин; Нуреевой – 72, 145, 150.  
 Сакты – Сокты – 145.  
 Сарсаз – Сарсаз – 148.  
 Старые Тлявли – Тлявлиной, что на речке Сюне; Тлявино; Тлявлиной – 72, 145, 147, 150.  
 Старый Кичкиняш – Кичкиняшевой – 144, 146.  
 Тархан – Тарханово, что на речке Сюне; Тархановой – 79, 80, 149.  
 Улик-Елга – Улюк Илга, что на речке Улюк Илге; Улик Илга; Улюк Илги – 80, 109, 148, 149.  
 Урсаево – Урсаевой – 144.  
 Чекан-Тамак – Чекень Тамак; Чекан – 65.  
 Чуваш-Тамьян – Чуваш Тамьянова – 72, 145, 150.  
 Шарлыкбаш – Шарлык Баш – 130.  
 Юмадыбаш – Янадыбаш; Емады; Емадыбаш – 79, 148, 150.

**Янаульский район.**

- Айбуляк – Аюбюляково, что на речке Аю Бюляк; Укашево, что на ключе Аюбуляке – 28, 48, 98, 134.  
 Атлегач – Атлагач, что на речке Атлагаче, Ижболдино тож – 28, 47.  
 Ахтиял – Актияр, что на речке Ахтияле; Артиял, что на речке Каймаше, Иктыяз, что на речке Каймаш; Актияловой – 29, 47, 98, 134.  
 Байгузино – Байгузиной, что на речке Урзе; Байгузиной, что на речке Урье; Байгузиной, что на речке Урзя; Байгузиной – 28, 48, 95, 96, 98, 134.  
 Верзний Чат – Чаты – 137.  
 Ижболдино – Ижбулдиной, что на речке Атликас; Ижбулдиной – 98, 132, 134.  
 Исанбаево – Исенбаева, что на речке Кочашь – 28, 47, 134.

- Истяк – Истяковой, что на речке Каймаше; Истык, что на речке Калмышы; Истяковой – 29, 48, 98, 134.
- Иткинеево – Иткининой, что на речке Аркаче; Иткининой; Икинеевой – 49, 95, 139.
- Кичикир – Кишмнур, что на речке Бадряш – 49, 96.
- Костино – Колтина, на речке Сусаде; Костиной, что на речке Сусады; Кустиной – 28, 47, 98, 133.
- Кумалак – Кумлакова, что на речке Кумлак; Кумлакова, что на речке Амзе; Кумалаковой, что на речке Узменя; Кумалаковой – 28, 47, 98, 134.
- Старокудашево, Новокудашево – Кудашевой, что на речке Мензе – 28, 95, 96, 134.
- Старый Варяш – Варяшево – 76.
- Старый Куюк, Новый Куюк – Куюково, что на речке Каймаши – 95, 96.
- Султыево – Султуево, что на речке Бедряш; Султыевой, что на речке Бедряш – 95, 96, 134.
- Тартар – Татар – 134.
- Уракаево – Уракаево, Бектемирово тож, что на речке Урье; Уракаевой, на речке Урзя; Уракчино – 29, 40, 47, 98.
- Янбарис – Янборисовой, что на речке Бадряше; Янборисовой, на озере вверх Иняку реки, Карасева тож; Янборисово, что на речке Ведряс; Янбарысово, что на речке Бедряшевой; Енбарысово, что на речке Бедряш; Янбарисовой – 28, 29, 48, 49, 95, 96, 105.

## ОРЕНБУРГСКАЯ ОБЛАСТЬ.

### **Абдулинский район.**

- Абдулино – Пулатовой; Булатовой; Абдуловой Аманацкие Вершины – 66, 101.
- Старые Шалты – Шауты – 70, 112, 152.
- Тирис-Усманово – Тирис, Усманово тож, Усмановой, Тирис тож – 70, 112, 152.

### **Асекеевский район.**

- Асекеево – Исекеевой – 112.
- Старосултангулово – Солтангуловой – 112.
- Новокульшарипово – Новой Кулшериновой, что на речке Киняли – 91.

### **Илекский район.**

- Мухраново – Мухрановые хутора близ Илецкого городка – 124.
- Нижнеозерное – Нижнеозеровская крепость – 124.

### **Матвеевский район.**

- Староаширово – Ашировой, Сайдак Вершины тож; Аширова; Ашировой – 44, 59, 70, 71, 112.
- Старокутлумбетьево – Кутлумбетова; Кутлумбетевой – 44, 70, 71, 112, 152.
- Староякупово, Новоякупово – Якупова; Якуповой – 44, 70, 71, 112, 152.

**Октябрьский район.**

Биккулово – Биккулова – 70.

**Оренбургский район.**

Татарские Каргалы – Сеитова слобода, посад 44, 124.

**Пономаревский район.**

Дюсьметьево – Дюсметево, что речке Дёме; Дюсметево – 44, 60, 124, 160.

Наурузово – Наурузовой, Соку Арема тож; Наурузова; Наурузовой – 44, 60, 70, 71.

**Саракташский район.**

Воздвиженка – Воздвиженская крепость – 124.

Никитино – При Никитинском Редуте – 124.

Жёлтое – Самарский Желтый Редут – 124.

**Северный район.**

Русский Кандыз – Малый Кандыз – 59.

Бакаево – Бакаевой – 100.

**Тюльганский район.**

Тюльган – Тюлгазы – 109.

**Шарлыкский район.**

Мустафино – Мустафиной, Нить тож – 44, 60.

Сарманай – Сарманаевой, Красная тож; Сарманаевой – 44, 60, 71, 160.

Юзеево – Юзеевой – 44, 60, 71, 124, 160.

**САМАРСКАЯ ОБЛАСТЬ.**

**Камышлинский район.**

Ермаково – Мулла Ермаковой, что на р. Соку, Зюкалиташ тож; Ермак Абыз, что на речке Сок, Юкали тож – 69, 91.

Камышла – Камышлы, что на речке Камышле; Камышлы по речке Соку реке, речка Камышлы Ик, Усады тож; Камышлы; Татар Камышле – 46, 56, 69, 92, 112.

Новое Ермаково – Ярмаковой, что на Соку реке и речке Байтуган тож; Ермаковой – 70, 152, 158.

Новое Усманово – Новой Усмановой, Якшигуль тож – 112.

Старая Балыкла – Давыткиной, Кармалы тож – 112.

Старое Усманово – Усмановой, Терес тож; Усмановой на Сок реке, речки Матвей тож – 44, 70.

**Клявлинский район.**

Старое Резяпкино – Резяповой, что на речке Синиряне; Резяповой, что на речке Сынран, Канлы Тамак тож; Резяпово, что на речке Большом Чермышане – 66, 69, 91.

**Шенталинский район.**

Карабикулово – Карабеккулово, что на реке Большом Чермышане; Карак Беккулово – 120.

Денискино – Бехметевой, Денискино тож, на речке Черемшан; Бахмткино, Денискино тож; Денискино – 101, 120.

Татарское Абдикеево – Аптекеевой – 100.

**УДМУРТСКАЯ РЕСПУБЛИКА.**

**Каракулинский район.**

Быргында – Бырганды, барганды – 156.

Каракулино – Каракуль – 156.

**СВЕРДЛОВСКАЯ ОБЛАСТЬ.**

**Артинский район.**

Арти – Азигулово; Арти – 64, 100, 126.

**Красноуфимский район.**

Средний Бугалыш – Средней Бугадыш – 100.

Усть-Баяк, Средний Баяк, Верхний Баяк – Баяк – 64.

**ПЕРМСКАЯ ОБЛАСТЬ.**

**Бардымский район.**

Бардабаш – Бардабаш, что на речке Зермизи; Бардабаш – 48, 96.

Барды – Барды, на речке Козмахты; Бардыной – 44, 96.

**Октябрьский район.**

Ильинск – Ильинская крепость – 124.

**ЧЕЛЯБИНСКАЯ ОБЛАСТЬ.**

**Кунашакский район.**

Муслюмово – Муслюмовой, что на речке Тече – 52.

Новое Курманово – Курмановой – 52.

**Каслинский район.**

Булзи – Болзи – 52.

**Кизильский район.**

Кизильское – Кизильская крепость – 125.

**УКАЗАТЕЛЬ ИСЧЕЗНУВШИХ НАСЕЛЕННЫХ ПУНКТОВ,  
УПОМИНАЕМЫХ В МАТЕРИАЛАХ I–IV РЕВИЗИЙ  
(ПО РЕСПУБЛИКЕ ТАТАРСТАН)\***



*Атнагулово* (Атнагул), село. Находилось на территории современного Агрызского района Республики Татарстан. С 1930 в составе Утягановского сельсовета Красноборского района, с 1948 – Кадыбашского сельсовета Красноборского района, с 1956 – Старо-Сляковского сельсовета Красноборского района, с 1963 – Кадыбашского сельсовета Елабужского района, с 1966 – Кадыбашского сельсовета Агрызского района. Население – 60 чел. (1930, татары), 56 чел. (1956, татары), 39 чел. (1963, татары). В справочных изданиях после 1966 не упоминается.

*Багряш Кордон* (Багрэш кордоны), деревня. Находилась на территории современного Сармановского района Республики Татарстан. С 1930 в составе Ново-Багряшского сельсовета Сармановского района. Население – татары (1930). В справочных изданиях после 1930 не упоминается.

*Байбулат*, населенный пункт. Находился на территории современного Акташского района Республики Татарстан. Входил в состав Калмашевской земли Байларской волости Уфимской губернии. В справочных изданиях не упоминается.

*Балтаево Второе*, поселок. Находился на территории современного Заинского района Республики Татарстан, в 74 км от железнодорожной станции Миннибаево, в 103 км от пристани Набережные Челны. С 1930 в составе Мало-Шуганского сельсовета, с 1948 – Ново-Никольского сельсовета Акташского района. Население – 63 чел. (1930, русские), 66 чел. (1939, русские). В справочных изданиях после 1956 не упоминается.

*Балтаево Первое*, поселок. Находился на территории современного Заинского района Республики Татарстан, в 26 км от железнодорожной станции Миннибаево, в 103 км от пристани Набережные Челны. С 1930 в составе Мало-Шуганского сельсовета, с 1948 – Ново-Никольского сельсовета Акташского района, с 1963 – Урсалинского сельсовета Альметьевского района. Население – 77 чел. (1930, русские), 77 чел. (1939, русские), 76 чел. (1956, русские). В справочных изданиях после 1966 не упоминается.

*Бикасаз*, деревня. Находилась на территории современного Сармановского района Республики Татарстан. С 1930 в составе Муртышбашского сельсовета Сармановского района. Население – 233 чел. (1930, татары). Ликвидирована в 1965 как неперспективная деревня. В 1967 Бикасаз покинули последние жители.

---

\* Составлен по материалам: Исчезнувшие населенные пункты Республики Татарстан: справочник / Под ред. Р.В.Шайдуллина. Казань: ОП «Институт татарской энциклопедии и регионоведения АН РТ», 2016. 320 с.



*Буляк* (Бүләк), поселок. Находился на территории современного Агрызского района Республики Татарстан. С 1930 в составе Шаршадинского сельсовета Красноборского района. Население – 31 чел. (1939, русские). В справочных изданиях с конца 1940-х гг. не упоминается.

*Буранчы*, населенный пункт. Находился на территории современного Актанышского района Республики Татарстан. С 1930 в составе Кузякинского сельсовета Актанышского района, с 1948 – Кузякинского сельсовета Калининского района, с 1963 – Кузякинского сельсовета Мензелинского района. Население – 94 чел. (1930, татары), 95 чел. (1939, татары), 43 чел. (1963, татары). В справочных изданиях после 1966 не упоминается.

*Верхние Бетьки*, деревня. Находилась на территории современного Тукаевского района Республики Татарстан, в 6 км от железнодорожной станции Круглое Поле, в 26 км от пристани Набережные Челны. С 1930 в составе Простинского сельсовета, с 1956 – Бетькинского сельсовета Челнинского района. Население – 85 чел. (1930, русские), 92 чел. (1939, русские). В справочных изданиях после 1956 не упоминается.

*Верхний Баткак* (Югары Баткак), деревня. Находилась на территории современного Сармановского района Республики Татарстан, в 90 км от железнодорожной станции Бугульма, в 87 км от пристани Набережные Челны. С 1930 в составе Холодно-Полянского, с 1948 – Ново-Имянского, с 1963 – Старокаширского сельсоветов Сармановского района. Население – 103 чел. (1930, татары), 138 чел. (1956, татары), 86 чел. (1978, татары). В справочных изданиях после 1986 не упоминается.

*Верхний Ямаш* (Югары Ямаш), поселок. Находился на территории современного Бавлинского района Республики Татарстан, в 60 км от железнодорожной станции Бугульма. С 1930 в составе Родниковского сельсовета, с 1948 – Покровско-Урустамакского сельсовета Бавлинского района. Население – 62 чел. (1930, удмурты), 89 чел. (1939, удмурты). В справочных изданиях после 1956 не упоминается.

*Верхняя Кармалка*, деревня. Находилась на территории современного Бавлинского района Республики Татарстан, в 43 км от железнодорожной станции Бугульма. С 1930 в составе Ивановского сельсовета, с 1956 – Нижне-Кармалкинского сельсовета Первомайского района, с 1963 – Лашманского сельсовета Лениногорского района, с 1966 – Лашманского сельсовета, с 1986 – Нижне-Кармалкинского сельсовета Черемшанского района. Население – 267 чел. (1930, русские), 543 чел. (1956, русские). В справочных изданиях после 2005 не упоминается.

*Давлетово* (Дәүләт), населенный пункт. Находился на территории современного Альметьевского района Республики Татарстан, в 90 км от железнодорожной станции Бугульма, в 150 км от пристани Набережные Челны. С 1930 в составе Маметьевского сельсовета Акташского района, с 1956 – Маметьевского сельсовета, с 1963 – Кичучатовского сельсовета Альметьевского района. Население – 52 чел. (1930, татары), 119 чел. (1939, татары), 93 чел. (1956, татары), 22 чел. (1979, татары). В справочных изданиях после 1979 не упоминается.

*Еланкуль* (Елан Күл), деревня. Находилась на территории современного Азнакаевского района Республики Татарстан. С 1930 в составе Куптякинского сельсовета Тумутукского района. Население – 204 чел. (1930, татары). В справочных изданиях после 1930 не упоминается.

*Зиланово* (Елан), населенный пункт. Находился на территории современного Актанышского района Республики Татарстан, в 46 км от пристани Азякуль. С 1930 в составе Чуракаевского сельсовета Актанышского района, с 1948 – Чуракаевского сельсовета Калининского района, с 1963 – Чуракаевского сельсовета Мензелинского района, с 1966 – Чуракаевского сельсовета Актанышского района. Население – 884 чел. (1930, татары). В 1970-е гг. в составе с. Чуракаево Актанышского района.

*Зирекле Елга*, деревня. Находилась на территории современного Азнакаевского района Республики Татарстан, в 36 км от железнодорожной станции Ютаза, в 170 км от пристани Набережные Челны. С 1930 в составе Больше-Сухояшского сельсовета Тумутукского района, с 1931 – Сапеевского сельсовета Азнакаевского, с 1963 – Альметьевского, с 1965 – Азнакаевского районов. Население – 327 чел. (1930, татары). Исчезла во 2-й половине 2000-х гг.

*Зиреклекаран*, деревня. Находилась на территории современного Бавлинского района Республики Татарстан, в 16 км от железнодорожной станции Ютаза. С 1930 в составе Бавлинского района, с 1935 – Муртазинского сельсовета Ютазинского района, с 1963 – Байрякинского сельсовета Бугульминского района, с 1965 – Крым-Сарайского сельсовета Бавлинского района. Население – 180 чел. (1938, татары), 140 чел. (1949, татары), 111 чел. (1958, татары), 82 чел. (1970, татары), 66 чел. (1979, татары), 24 чел. (1989, татары). Деревня обезлюдела, с 2009 перестала существовать.

*Зириклы* (Зирекле), населенный пункт. Находился на территории современного Актанышского района Республики Татарстан, в 122 км от железнодорожной станции Бугульма, в 88 км от пристани Набережные Челны. С 1930 в составе Акбязовского сельсовета, с 1948 – Варяш-Башского сельсовета Муслимовского района, с 1963 – Муслимовского сельсовета Сармановского района, с 1966 – Муслимовского сельсовета Муслимовского района. Население – 172 чел. (1930, татары). В справочных изданиях после 1966 не упоминается.

*Зириклы Елга* (Зирекле Елга), поселок. Находился на территории современного Бавлинского района Республики Татарстан, в 19 км от железнодорожной станции Ютаза. С 1930 в составе Ново-Муртазинского сельсовета Бавлинского района, с 1948 – Байрякинского сельсовета Ютазинского района, с 1966 – Байрякинского сельсовета Бавлинского района. Население – 94 чел. (1930, татары), 150 чел. (1939, татары). В справочных изданиях после 1966 не упоминается.

*Ибрай-Ильинский Починок*, поселение. Находилось на территории современного Агрызского района Республики Татарстан. С 1930 в составе Ново-Никольского сельсовета Агрызского района. Население – 30 чел. (1930, русские). В справочных изданиях после 1930 не упоминается.

*Иванаевка*, село. Находилось на территории современного Мензелинского района Республики Татарстан, в 125 км от железнодорожной станции Агрыз, в

15 км от пристани Набережные Челны. С 1930 в составе Иванаевского сельсовета, с 1944 – Батраковского сельсовета, с 1963 – Кузкеевского сельсовета Мензелинского района. Население – 325 чел. (1939), 114 чел. (1963). Попало в зону затопления Нижнекамского водохранилища. В справочных изданиях после 1963 не упоминается.

*Ильтимирово* (Илтимер), населенный пункт. Находился на территории современного Актанышского района Республики Татарстан. С 1930 в составе Тюковского сельсовета Мензелинского района, с 1948 – Тюковского сельсовета Калининского, с 1963 – Мензелинского района, с 1966 – Тюковского сельсовета Актанышского района. Население – 90 чел. (1930, татары), 325 чел. (1939, татары), 238 чел. (1963, татары). В справочных изданиях после 1992 не упоминается.

*Имянли* (Имәнле), село. Находилось на территории современного Мензелинского района Республики Татарстан, в 129 км от железнодорожной станции Агрыз, в 53 км от пристани Мензелинск. С 1930 в составе Именлинского сельсовета Муслимовского района, с 1963 – Иркеняшского сельсовета Мензелинского района. Население – 286 чел. (1930, татары), 279 чел. (1963, татары). В справочных изданиях после 1963 не упоминается.

*Иске-Илга* (Иске Елга), поселок. Находился на территории современного Бавлинского района Республики Татарстан. С 1930 в составе Хезметского сельсовета Бавлинского района. Население – 123 чел. (1930, татары). В справочных изданиях после 1930 не упоминается.

*Иске-Шурюр* (Иске Шүррә), поселок. Находился на территории современного Агрызского района Республики Татарстан. С 1930 в составе Биктовского сельсовета Агрызского района. Население – 57 чел. (1930, татары). В справочных изданиях после 1930 не упоминается.

*Кавзияк Тамак*, село. Находилось на территории современного Муслимовского района Республики Татарстан. С 1930 в составе Ташлиярского сельсовета Муслимовского района. Население – 222 чел. (1930, татары). В справочных изданиях после 1930 не упоминается.

*Каенлы Зиляково* (Каенлы жиләк), населенный пункт. Находился на территории современного Актанышского района Республики Татарстан. В 1963 в составе Старо-Семиостровского сельсовета Мензелинского района. Расформирован в 1965 как неперспективный.

*Каинкуль* (Каен Күл), деревня. Находилась на территории современного Азнакаевского района Республики Татарстан, в 57 км от железнодорожной станции Ютаза, в 90 км от пристани Набережные Челны. С 1930 в составе Больше-Сухояшского сельсовета Тумутукского, с 1931 – Азнакаевского районов, с 1935 – Сухояшского сельсовета, с 1956 – Камышлинского сельсовета Тумутукского района, с 1963 – Чалпинского сельсовета Альметьевского района, с 1965 – Чалпинского сельсовета Азнакаевского района. Население – 188 чел. (1930, татары). В справочных изданиях после 1966 не упоминается.

*Калтау*, населенный пункт. Находился на территории современного Актанышского района Республики Татарстан. Население – 195 чел. (1956, татары). Вошел в состав с. Новое Курмашево Актанышского района.

*Камыш-Тамак* (Камышлы Тамак), деревня. Находилась на территории современного Сармановского района Республики Татарстан. С 1930 в составе Рангазар-Тамакского сельсовета Сармановского района. Население – 236 чел. (1930, татары). В справочных изданиях с конца 1940-х гг. не упоминается.

*Карабаиш*, деревня. Находилась на территории современного Тукаевского района Республики Татарстан. С 1930 в составе Ургудинского сельсовета Челнинского района. Население – 25 чел. (1930, татары). В справочных изданиях после 1930 не упоминается.

*Кармал Кувак* (Кармал-Куак), населенный пункт. Находился на территории современного Ютазинского района Республики Татарстан. С 1930 в составе Каклыкульского сельсовета Тумутукского района. Население – 51 чел. (1930, татары). В справочных изданиях после 1930 не упоминается.

*Картали Елга* (Карталы Елга), деревня. Находилась на территории современного Азнакаевского района Республики Татарстан. С 1930 в составе Ильбяковского сельсовета Тумутукского района. Население – 133 чел. (1930, татары). В справочных изданиях с конца 1940-х гг. не упоминается.

*Касин*, населенный пункт. Находился на территории современного Агрызского района Республики Татарстан. С 1930 в составе Сляковского сельсовета, с 1956 – Кадыбашского сельсовета Красноборского района, с 1963 – Кадыбашского сельсовета Елабужского района, с 1966 – Кадыбашского сельсовета Агрызского района. Население – 58 чел. (1930, татары). В справочных изданиях после 1966 не упоминается.

*Кзыл Буляк* (Кызыл Бүләк), деревня. Находилась на территории современного Азнакаевского района Республики Татарстан, в 80 км от железнодорожной станции Бугульма, в 102 км от пристани Набережные Челны. С 1930 в составе Мальбагушского сельсовета Тумутукского, с 1931 – Азнакаевского, с 1963 – Альметьевского, с 1965 – Азнакаевского районов. Население – татары (1963). Исчезла в конце 1960-х гг., жители переселились в близлежащие села Мальбагуш, Нижнее Якеево, пос. Актюбинский.

*Кзыл-Каин* (Кызыл Каен), село. Находилось на территории современного Буинского района Республики Татарстан, в 19 км от железнодорожной станции Буа, в 61 км от пристани Тетюши. С 1930 в составе Кзыл-Каинского сельсовета, с 1963 – Кайревского сельсовета, с 1966 – Альшиховского сельсовета Буинского района. Население – 299 чел. (1930, татары), 104 чел. (1956, татары), 75 чел. (1963, татары). В справочных изданиях после 1966 не упоминается.

*Кзыл Яр* (Кызыл Яр), деревня. Находилась на территории современного Азнакаевского района Республики Татарстан, в 60 км от железнодорожной станции Ютаза, в 91 км от пристани Набережные Челны. С 1930 в составе Масагутовского сельсовета Тумутукского, с 1931 – Азнакаевского районов. Население – 279 чел.

(1930, татары). Исчезла во 2-й половине 1950-х гг., жители переселились в близлежащее с. Масыгутово.

*Кичнарат* (Кич-Нарат), населенный пункт. Находился на территории современного Актанышского района Республики Татарстан, в 137 км от железнодорожной станции Агрыз. С 1930 в составе Ново-Биксентаевского сельсовета, с 1956 – Дусай-Кичуского сельсовета, с 1963 – Старо-Мелькенского сельсовета Мензелинского района. Население – 167 чел. (1930, татары), 203 чел. (1939, татары), 152 чел. (1963, татары). В справочных изданиях после 1966 не упоминается.

*Кордун*, населенный пункт. Находился на территории современного Азнакаевского района Республики Татарстан. С 1930 в составе Каклыкульского сельсовета Тумутукского района. Население – 49 чел. (1930, татары). В справочных изданиях после 1930 не упоминается.

*Куатле Елга* (Куэтле Елга), населенный пункт. Находился на территории современного Азнакаевского района Республики Татарстан, в 50 км от железнодорожной станции Ютаза. С 1930 в составе Какре-Елгинского сельсовета Тумутукского, с 1931 – Азнакаевского, с 1963 – Альметьевского, с 1965 – Азнакаевского районов. Население – 147 чел. (1930, татары), 129 чел. (1963, татары). В справочных изданиях после 1992 не упоминается.

*Кулчан* (Колчан), деревня. Находилась на территории современного Ютазинского района Республики Татарстан. С 1930 в составе Старо-Каразерикского сельсовета Тумутукского района, с 1935 – Старо-Каразерикского сельсовета Ютазинского района, с 1963 – Старо-Каразерикского сельсовета Бугульминского района. Население – 169 чел. (1930, татары), 142 чел. (1939, татары). В справочных изданиях после 1963 не упоминается.

*Кунгурово* (Көнгөр), населенный пункт. Находился на территории современного Агрызского района Республики Татарстан. С 1930 в составе Исенбаевского сельсовета Красноборского района, с 1966 – Исенбаевского сельсовета Агрызского района. Население – 69 чел. (1930, татары). В справочных изданиях после 1966 не упоминается.

*Куньтеево* (Күнти), населенный пункт. Находился на территории современного Актанышского района Республики Татарстан. С 1930 в составе Ново-Курмашевского сельсовета Актанышского района. Население – 149 чел. (1930,

*Кучлебуляк* (Көчле Бүләк), деревня. Находилась на территории современного Азнакаевского района Республики Татарстан, в 30 км от железнодорожной станции Ютаза, в 140 км от пристани Набережные Челны. С 1930 в составе Урманаевского сельсовета Тумутукского, с 1931 – Азнакаевского, с 1957 – Тумутукского, с 1958 – Ютазинского районов, с 1963 – Вахитовского сельсовета Бугульминского, с 1965 – Азнакаевского районов. Население – татары (1948). Исчезла в 1976.

*Куянла* (Куянлы), населенный пункт. Находился на территории современного Агрызского района Республики Татарстан. С 1930 входил в состав Ямурзинского сельсовета Красноборского района. Население – 62 чел. (1930, татары), 63 чел. (1939, татары). В справочных изданиях с конца 1940-х гг. не упоминается.

*Малая Дымская*, населенный пункт. Находился на территории современного Бавлинского района Республики Татарстан, в 27 км от железнодорожной станции Бугульма. С 1930 в составе Татарско-Дымского сельсовета Бавлинского района. Население – 134 чел. (1930, татары), 116 чел. (1939, татары), 27 чел. (1956, татары). В справочных изданиях после 1956 не упоминается.

*Малое Нуркеево* (Кече Нурки), деревня. Находилась на территории современного Сармановского района Республики Татарстан, в 130 км от железнодорожной станции Бугульма, в 45 км от пристани Набережные Челны. С 1930 в составе Нуркеевского, с 1963 – Большенуркеевского сельсоветов Сармановского района. Население – 365 чел. (1930, татары). В справочных изданиях после 1963 не упоминается.

*Малые Бавлы* (Кече Баулы), населенный пункт. Находился на территории современного Бавлинского района Республики Татарстан. С 1930 в составе Бавлинского сельсовета Бавлинского района. Население – 277 чел. (1930, татары). В справочных изданиях после 1930 не упоминается.

*Масгутово* (Мэсгутъ), деревня. Находилась на территории современного Муслимовского района Республики Татарстан, в 160 км от железнодорожной станции Бугульма, в 122 км от пристани Набережные Челны. С 1930 в составе Буляковского сельсовета Муслимовского района, с 1963 – Муслимовского сельсовета Сармановского района, с 1965 – Уразметьевского сельсовета Муслимовского района. Население – 210 чел. (1930, татары). В справочных изданиях после 1992 не упоминается.

*Мастеево* (Наратлы), деревня. Находилась на территории современного Актанышского района Республики Татарстан, в 40 км от пристани Азякуль. С 1930 в составе Мастеевского сельсовета Актанышского района, с 1935 – Верхне-Яхшеевского сельсовета Калининского района, с 1956 – Верхне-Яхшеевского сельсовета Актанышского района. Население – 310 чел. (1939, татары), 206 чел. (1963, татары). В справочных изданиях после 1966 не упоминается.

*Мугез Елга* (Мөгез-Елга), деревня. Находилась на территории современного Тукаевского района Республики Татарстан, в 146 км от железнодорожной станции Бугульма, в 27 км от пристани Набережные Челны. С 1930 в составе Старо-Дрюшского сельсовета Челнинского района, с 1963 – Старо-Дрюшского сельсовета Сармановского района. Население – 94 чел. (1930, татары). В справочных изданиях после 1963 не упоминается.

*Мулюково* (Мөлеков), поселок. Находился на территории современного Ютазинского района Республики Татарстан. С 1930 в составе Беловского сельсовета Тумутукского района. Население – 42 чел. (1930, татары). В справочных изданиях после 1930 не упоминается.

*Муратовка* (Моратовка), поселок. Находился на территории современного Азнакаевского района Республики Татарстан, в 26 км от железнодорожной станции Ютаза, в 137 км от пристани Набережные Челны. С 1930 в составе Байрякинского сельсовета Тумутукского района, с 1931 – Урманаевского сельсовета Азнакаевского района, с 1963 – Вахитовского сельсовета Бугульминского района, с 1965 –

Вахитовского сельсовета Азнакаевского района. Население – 82 чел. (1930, татары), 81 чел. (1956, татары), 70 чел. (1963, татары). В справочных изданиях после 1963 не упоминается.

*Мушук*, поселок. Находился на территории современного Агрызского района Республики Татарстан, в 69 км от железнодорожной станции Агрыз, в 8 км от пристани Ижевский Источник. С 1930 в составе Рысовского сельсовета, с 1956 – Варзинского сельсовета Красноборского района, с 1963 – Варзинского сельсовета Елабужского района, с 1966 – Варзинского сельсовета Агрызского района. Население – 69 чел. (1930, татары), 64 чел. (1939, татары), 75 чел. (1963, татары). В справочных изданиях после 1966 не упоминается.

*Наратлы* (Наратлы Елга), деревня. Находился на территории современного Азнакаевского района Республики Татарстан, в 86 км от железнодорожной станции Бугульма, в 92 км от пристани Набережные Челны. С 1930 в составе Чалпинского сельсовета Тумутукского, с 1931 – Азнакаевского районов, с 1935 – Камышлинского сельсовета Тумутукского, с 1963 – Чалпинского сельсовета Альметьевского, с 1965 – Азнакаевского районов. Население – 175 чел. (1930, татары). В справочных изданиях с конца 1960-х гг. не упоминается.

*Нижнее Акбязово* (Түбән Акбәз), населенный пункт. Находился на территории современного Актанышского района Республики Татарстан. В 1930 в составе Акбязовского сельсовета Актанышского района. Население – 193 чел. (1930, татары). В справочных изданиях после 1930 не упоминается.

*Нижние Кармалы* (Түбән Кармалы), населенный пункт. Находился на территории современного Бавлинского района Республики Татарстан. С 1930 в составе Ново-Чутинского сельсовета Бавлинского района. Население – 22 чел. (1930, татары). В справочных изданиях после 1930 не упоминается.

*Нижний Такирмен*, село. Находилось на территории современного Мензелинского района Республики Татарстан. С 1930 в составе Ямаковского сельсовета Мензелинского района. Население – 192 чел. (1930, русские), 62 чел. (1939, русские). В справочных изданиях с конца 1940-х гг. не упоминается.

*Нижний Такталачук*, деревня. Находилась на территории современного Актанышского района Республики Татарстан. Население – 213 чел. (1963). Ликвидирована в период борьбы с неперспективными деревнями, население переселено в с. Такталачук Актанышского района.

*Новая Ильтень* (Яңа Илтән), деревня. Находилась на территории современного Альметьевского района Республики Татарстан, в 133 км от железнодорожной станции Бугульма, в 72 км от пристани Чистополь. С 1944 в составе Добромышского сельсовета Ямашинского района, с 1963 – Борискинского сельсовета Альметьевского района. Население – татары (1948). Исключена из учетных данных в 2001.

*Новое Абдулово* (Яңа Абдул), деревня. Находилась на территории современного Тукаевского района Республики Татарстан, в 44 км от железнодорожной станции Круглое Поле, в 25 км от пристани Набережные Челны. С 1930 в составе Ново-Абдуловского сельсовета Челнинского, с 1935 – Ворошиловского, с 1957 – Яна-

Юльского районов, с 1959 – Стародрюшского сельсовета Сармановского, с 1984 – Тукаевского районов. Население – 118 чел. (1930, татары). Исключена из учетных данных в 1999.

*Новое Биксентеево* (Яңа Бикчәнтәй), деревня. Находилась на территории современного Актанышского района Республики Татарстан, в 135 км от железнодорожной станции Агрыз. С 1930 в составе Ново-Биксентеевского сельсовета Актанышского района, с 1948 – Ново-Биксентаевского сельсовета, с 1956 – Дусай-Кичуского сельсовета, с 1963 – Старо-Мелькенского сельсовета Мензелинского района. Население – 157 чел. (1930, татары). В справочных изданиях после 1966 не упоминается.

*Новое Камаево* (Яңа Камай), поселок. Находился на территории современного Агрызского района Республики Татарстан, в 36 км от железнодорожной станции Агрыз. С 1930 в составе Кадралинского сельсовета Агрызского района, с 1948 – Кадралинского сельсовета Азнакаевского района, с 1956 – Камаевского сельсовета Агрызского района, с 1963 – Кадралинского сельсовета Елабужского района. Население – 130 чел. (1930, татары). В справочных изданиях после 1963 не упоминается.

*Новое Поисево*, деревня. Находилась на территории современного Актанышского района Республики Татарстан. В 1948 в составе Поисевского сельсовета Калининского района, с 1963 – Поисевского сельсовета Мензелинского района. В справочных изданиях после 1963 не упоминается. Ликвидирована в 1965, в период борьбы с неперспективными деревнями, население переселено в с. Поисево Актанышского района.

*Новое Султангулово* (Яңа Солтангыл), населенный пункт. Находился на территории современного Актанышского района Республики Татарстан, в 19 км от пристани Азякуль. С 1948 в составе Старо-Султангуловского сельсовета Актанышского района, с 1963 – Старо-Бугадинского сельсовета Мензелинского района, с 1966 – Старо-Бугадинского сельсовета Актанышского района. Население – 195 чел. (1939), 111 чел. (1956), 113 чел. (1963). В справочных изданиях после 1966 не упоминается.

*Новое Тлякеево* (Яңа Тәляки), населенный пункт. Находился на территории современного Актанышского района Республики Татарстан. С 1930 в составе Старо-Тлякеевского сельсовета Актанышского района. Население – 111 чел. (1930, татары). В справочных изданиях после 1956 не упоминается.

*Новое Утяганово* (Яңа Үтәгән), деревня. Находилась на территории современного Менделеевского района Республики Татарстан, в 58 км от железнодорожной станции Кизнер, в 20 км от пристани Елабуга. С 1930 в составе Старо-Утягановского сельсовета Елабужского района, с 1935 – Брюшлинского сельсовета Бондюжского района, с 1963 – Брюшлинского сельсовета Елабужского района. Население – 263 чел. (1930, татары-кряшены), 192 чел. (1939, татары-кряшены), 113 чел. (1956, татары-кряшены), 90 чел. (1963, татары-кряшены). В справочных изданиях после 1963 не упоминается.



*Новые Челны* (Яңа Чаллы), село. Находилось на территории современного Мензелинского района Республики Татарстан, в 123 км от железнодорожной станции Сюгинская, в 38 км от пристани Набережные Челны. С 1930 в составе Сосново-Бродского сельсовета, с 1963 – Наратлы-Кичукского сельсовета Мензелинского района. Население – 260 чел. (1930, татары), 65 чел. (1956, татары). В справочных изданиях после 1966 не упоминается.

*Новый Кашир* (Яңа Кәшер), деревня. Находилась на территории современного Сармановского района Республики Татарстан. С 1930 в составе Старо-Каширского сельсовета Сармановского района. Население – 155 чел. (1930, татары). В справочных изданиях после 1948 не упоминается.

*Новый Кулягеш*, населенный пункт. Находился на территории современного Актанышского района Республики Татарстан. В справочных изданиях упоминаний нет.

*Новый Мадык*, населенный пункт. Находился на территории современного Агрызского района Республики Татарстан. С 1930 в составе Бимского сельсовета Красноборского района. В справочных изданиях после 1930 не упоминается.

*Новый Ташлыяр* (Яңа Ташлы Яр), деревня. Находилась на территории современного Азнакаевского района Республики Татарстан, в 76 км от железнодорожной станции Бугульма, в 76 км от пристани Набережные Челны. С 1930 в составе Чубар-Абдуловского сельсовета Сармановского района, с 1935 – Буралинского сельсовета Тумутукского района, с 1963 – Чубар-Абдуловского сельсовета Альметьевского, с 1965 – Азнакаевского районов. Население – 131 чел. (1930, татары). Исчезла во второй половине 1960-х гг.

*Озынкулово*, населенный пункт. Находился на территории современного Актанышского района Республики Татарстан. В справочных изданиях не упоминается.

*Пичман Елга*, населенный пункт. Находился на территории современного Актанышского района Республики Татарстан. В справочных изданиях не упоминается.

*Рысово*, село. Находилось на территории современного Агрызского района Республики Татарстан, в 69 км от железнодорожной станции Агрыз, в 8 км от пристани Ижевский Источник. С 1930 в составе Рысовского сельсовета, с 1956 – Варзинского сельсовета Красноборского района, с 1963 – Салаушского сельсовета Елабужского района, с 1966 – Салаушского сельсовета Агрызского района. Население – 666 чел. (1930, татары). В справочных изданиях после 1966 не упоминается.

*Саловатово* (Салават), поселок. Находился на территории современного Бавлинского района Республики Татарстан. С 1930 в составе Ново-Шалтинского сельсовета Бугульминского района. Население – 120 чел. (1930, татары). В справочных изданиях после 1930 не упоминается.

*Сармак*, населенный пункт. Находился на территории современного Актанышского района Республики Татарстан. Известен с 1752. В справочных изданиях не упоминается.

*Сарсаз-Тралы*, деревня. Находилась на территории современного Мензелинского района Республики Татарстан, в 131 км от железнодорожной станции Агрыз. С 1930 в составе Сарсазтраловского сельсовета, с 1944 – Дусай-Кичукского сельсовета, с 1963 – Старомелькенского сельсовета Мензелинского района. Население – 514 чел. (1930, татары), 651 чел. (1939, татары), 453 чел. (1963, татары). Попала в зону затопления Нижнекамского водохранилища. В справочных изданиях после 1963 не упоминается.

*Сасыкуль* (Сасы Күл), деревня. Находилась на территории современного Азнакаевского района Республики Татарстан, в 54 км от железнодорожной станции Ютаза, в 117 км от пристани Набережные Челны. С 1930 в составе Сасыкульского, с 1935 – Кук-Тякинского сельсоветов Тумутукского района. Население – 602 чел. (1930, татары), 471 чел. (1939, татары). В справочных изданиях после 1963 не упоминается.

*Сафарово* (Сэфәр), поселок. Находился на территории современного Актанышского района Республики Татарстан. С 1930 в составе Татарско-Ямалинского сельсовета Актанышского района. Население – 135 чел. (1931, татары). В справочных изданиях с конца 1940-х гг. не упоминается.

*Солдатский Кандыз*, деревня. Находилась на территории современного Бавлинского района Республики Татарстан. С 1930 в составе Измайловского сельсовета Бавлинского района. Население – 185 чел. (1930, русские). В справочных изданиях с конца 1940-х гг. не упоминается.

*Старое Аккузино* (Иске Аккүз), деревня. Находилась на территории современного Агрызского района Республики Татарстан, в 48 км от железнодорожной станции Агрыз. С 1930 в составе Ново-Кучуковского сельсовета, с 1948 – в составе Кучуковского сельсовета Агрызского района, с 1956 – Кучуковского сельсовета Агрызского района, с 1963 – Кучуковского сельсовета Елабужского района, с 1966 – Кучуковского сельсовета Агрызского района. Население – 425 чел. (1930, татары), 319 чел. (1956, татары). В справочных изданиях после 1966 не упоминается.

*Стерлибаш* (Стәрлебаш), деревня. Находилась на территории современного Азнакаевского района Республики Татарстан, в 28 км от железнодорожной станции Бугульма, в 116 км от пристани Набережные Челны. С 1930 в составе Балтачевского сельсовета Тумутукского района, с 1931 – Балтачевского сельсовета Азнакаевского района, с 1963 – Балтачевского сельсовета Альметьевского, с 1965 – Азнакаевского района. Население – 190 чел. (1930, татары), 68 чел. (1956, татары), 84 чел. (1963, татары). Исчезла в 1-й половине 1970-х гг.

*Сулейманово* (Сөләйман), деревня. Находилась на территории современного Бавлинского района Республики Татарстан, в 55 км от железнодорожной станции Бугульма. С 1930 в составе Татарско-Кандызского сельсовета Бавлинского района. Население – 689 чел. (1930, татары), 756 чел. (1939, татары). В справочных изданиях после 1956 не упоминается.

*Сыртланово*, населенный пункт. Находился на территории современного Актанышского района Республики Татарстан. Известен с 1752. В справочных изданиях не упоминается.

*Сюкеево Починок* (Сүкэй Пучинкасы), поселение. Находилось на территории современного Буинского района Республики Татарстан. С 1930 в составе Степно-Янальского сельсовета Буинского района. Население – 138 чел. (татары). В справочных изданиях с конца 1940-х гг. не упоминается.

*Талы-Илга* (Таллы Елга), поселок. Находился на территории современного Сармановского района Республики Татарстан. С 1930 в составе Рангазар-Тамакского сельсовета Сармановского района. Население – 28 чел. (1930, татары). В справочных изданиях после 1930 не упоминается.

*Тальдеево*, населенный пункт. Находился на территории современного Актанышского района Республики Татарстан. Известен с 1745. В справочных материалах не упоминается.

*Тарыш*, населенный пункт. Находился на территории современного Актанышского района Республики Татарстан. С 1930 в составе Акбязовского сельсовета Актанышского района. Население – 65 чел. (1930, татары). В справочных изданиях после 1930 не упоминается.

*Татарская Азметь* (Татар Әжмәте), населенный пункт. Находился на территории современного Актанышского района Республики Татарстан. В справочных изданиях не упоминается.

*Ташлияр* (Ташлыяр), деревня. Находилась на территории современного Актанышского района Республики Татарстан. С 1930 в составе Ташлиярского сельсовета, с 1948 – Поисевского сельсовета Калининского района, с 1956 – Ташлиярского сельсовета Муслимовского района, с 1963 – Поисевского сельсовета Мензелинского района, с 1966 – Поисевского сельсовета Актанышского района. Население – 757 чел. (1930, татары), 869 чел. (1939, татары), 99 чел. (1963, татары). В справочных изданиях после 1966 не упоминается.

*Таш-Чишма* (Таш Чишмә), деревня. Находилась на территории современного Сармановского района Республики Татарстан. С 1930 в составе Ивановского сельсовета Сармановского района. Население – 88 чел. (1930, татары). В справочных изданиях после 1930 не упоминается.

*Ташчишма*, деревня. Находилась на территории современного Тукаевского района Республики Татарстан. С 1930 в составе Ново-Абдуловского сельсовета Челнинского района. Население – 51 чел. (1930, русские). В справочных изданиях после 1930 не упоминается.

*Тимеркул* (Тимер Күл), деревня. Находилась на территории современного Актанышского района Республики Татарстан, в 17 км от пристани Азякуль. С 1948 в составе Ново-Алимовского сельсовета Актанышского района, с 1963 – Ново-Алимовского сельсовета Мензелинского района, с 1966 – Ново-Алимовского сельсовета Актанышского района. Население – 101 чел. (1956, татары), 159 чел. (1939, татары), 144 чел. (1963, татары), 150 чел. (1965, татары). Ликвидирована в 1965, в период борьбы с неперспективными деревнями, население переселено в с. Новое Алимово Актанышского района.

*Тукмиево* (Тукмәт), деревня. Находилась на территории современного Сармановского района Республики Татарстан. С 1930 в составе Рангазар-Тамакского

сельсовета Сармановского района. Население – 210 чел. (1930, татары). В справочных изданиях с конца 1940-х гг. не упоминается.

*Узунгулово* (Озынгул), населенный пункт. Находился на территории современного Актанышского района Республики Татарстан. С 1930 в составе Чугунаковского сельсовета Актанышского района. Население – 17 чел. (1930, татары). В справочных изданиях после 1930 не упоминается.

*Уманаево*, населенный пункт. Находился на территории современного Актанышского района Республики Татарстан. Население – 246 чел. (1963). В справочных изданиях после 1966 не упоминается. Население переселилось в с. Кузякино Актанышского района.

*Урдалы*, населенный пункт. Находился на территории современного Актанышского района Республики Татарстан. С 1948 в составе Татарско-Азибейского сельсовета, Актанышского района. Население – 146 чел. (1956). В справочных изданиях после 1966 не упоминается.

*Урмятка*, поселок. Находился на территории современного Мензелинского района Республики Татарстан, в 129 км от железнодорожной станции Агрыз, в 37 км от пристани Мензелинск. С 1930 в составе Дыреевского сельсовета Мензелинского района, с 1935 – Кузлуковацкого сельсовета Матвеевского района, с 1963 – Аюского сельсовета Мензелинского района. Население – 87 чел. (1930, русские), 90 чел. (1939, русские), 60 чел. 264 (1963, русские). В справочных изданиях после 1963 не упоминается.

*Урняк Татарский* (Татар Үрнәге), поселок. Находился на территории современного Азнакаевского района Республики Татарстан, в 44 км от железнодорожной станции Ютаза, в 99 км от пристани Набережные Челны. С 1930 в составе Азнакаевского сельсовета Тумутукского района, с 1931 – Какре-Елгинского сельсовета Азнакаевского района, с 1963 – Какре-Елгинского сельсовета Альметьевского района. Население – 62 чел. (1930, татары). В справочных изданиях после 1963 не упоминается.

*Урняш* (Урнәш), поселок. Находился на территории современного Азнакаевского района Республики Татарстан. С 1930 в составе Азнакаевского сельсовета Тумутукского района. Население – 62 чел. (1930, татары). В справочных изданиях после 1930 не упоминается.

*Урсай-Ключ* (Урсай Чишмә), поселок. Находился на территории современного Азнакаевского района Республики Татарстан, в 19 км от железнодорожной станции Ютаза. С 1930 в составе Байрякинского сельсовета Тумутукского района, с 1931 – Карамалинского сельсовета Азнакаевского, с 1963 – Альметьевского, с 1965 – Азнакаевского районов. Население – 160 чел. (1930, татары), 122 чел. (1956, татары). В справочных изданиях после 2002 не упоминается.

*Урта-Чишма* (Урта Чишмә), деревня. Находилась на территории современного Лениногорского района Республики Татарстан, в 155 км от пристани Чистополь. С 1930 в составе Токтар-Урдалинского сельсовета Шугуровского района, с 1959 – Токтар-Урдалинского сельсовета Лениногорского района. Население – 137 чел.

(1930, татары), 170 чел. (1939, татары). В справочных изданиях после 1963 не упоминается.

*Уряз* (Үрәз), поселок. Находился на территории современного Азнакаевского района Республики Татарстан. С 1930 в составе Нижне-Сухояшского сельсовета Тумутукского района. Население – 16 чел. (1930, татары). В справочных изданиях после 1930 не упоминается.

*Чаганлы*, населенный пункт. Находился на территории современного Азнакаевского района Республики Татарстан. С 1930 в составе Мальбагушевского сельсовета Тумутукского района. Население – 27 чел. (1930, татары). В справочных изданиях после 1930 не упоминается.

*Чапкын*, населенный пункт. Находился на территории современного Актанышского района Республики Татарстан. Известен со 2-й половины XVII в. В справочных изданиях не упоминается.

*Чикляук-Булак* (Чикләвек Бүләк), деревня. Находилась на территории современного Ютазинского района Республики Татарстан, в 12 км от железнодорожной станции Ютаза. С 1930 в составе Каклыкульского сельсовета Тумутукского района, с 1935 – Байрякинского сельсовета Ютазинского района, с 1963 – Ютазинского сельсовета Бугульминского района, с 1966 – Ютазинского сельсовета Бавлинского района. Население – 118 чел. (1930, татары), 140 чел. (1963, татары). В справочных изданиях с конца 1960-х гг. не упоминается.

*Чилан-Декуль* (Елан Күл), населенный пункт. Находился на территории современного Бугульминского района Республики Татарстан. С 1930 в составе Больше-Федоровского сельсовета Бугульминского района. Население – 60 чел. (1930, татары). В справочных изданиях после 1930 не упоминается.

*Чирам Кулак*, населенный пункт. Находился на территории современного Актанышского района республики Татарстан. В 1976–78 жители деревни переселились. В справочных изданиях не упоминается.

*Чишма* (Чишмә), населенный пункт. Находился на территории современного Актанышского района Республики Татарстан. С 1930 в составе Исансуповского сельсовета Муслюмовского района, с 1935 – Исансуповского сельсовета Калининского района, с 1956 – Чишминского сельсовета Актанышского района, с 1963 – Назярского сельсовета Елабужского района, с 1966 – Чишминского сельсовета Актанышского района. Население – 201 чел. (1930, татары), 200 чел. (1939, татары), 326 чел. (1956, татары). В справочных изданиях после 2005 не упоминается.

*Шуры-Елга* (Шурь елга), деревня. Находилась на территории современного Лениногорского района Республики Татарстан. С 1930 в составе Карагайского сельсовета Шугуровского района. Население – 70 чел. (1930, татары). В справочных изданиях после 1930 не упоминается.

*Юсупкино*, населенный пункт. Находился на территории современного Альметьевского района Республики Татарстан, в 120 км от железнодорожной станции Бугульма, в 93 км от пристани Чистополь. С 1948 в составе Кузайкинского сельсовета Ямашинского района, с 1963 – Новотроицкого сельсовета, с 1966 –

Борискинского сельсовета Альметьевского района. Население – 179 чел. (1930), 105 чел. (1963). В справочных изданиях после 1966 не упоминается.

*Якшикуль* (Яхшы Күл), деревня. Находилась на территории современного Тукаевского района Республики Татарстан. С 1930 в составе Ургудинского сельсовета Челнинского района. Население – 40 чел. (1930, татары). В справочных изданиях после 1930 не упоминается.

*Янаул* (Яңа Авыл), населенный пункт. Находился на территории современного Актанышского района Республики Татарстан. В справочных изданиях не упоминается.

*Яникуч* (Яңа Көч), населенный пункт. Находился на территории современного Ютазинского района Республики Татарстан. С 1930 в составе Байрякинского сельсовета Тумутукского района. Население – 195 чел. (1930, татары). В справочных изданиях с конца 1940-х гг. не упоминается.

*Яшлау* (Яшләү), деревня. Находилась на территории современного Азнакаевского района Республики Татарстан, в 59 км от железнодорожной станции Ютаза, в 99 км от пристани Набережные Челны. С 1930 в составе Катимовского сельсовета Тумутукского района, с 1931 – Катимовского сельсовета Азнакаевского района, с 1956 – Какре-Елгинского сельсовета Азнакаевского района, с 1963 – Какре-Елгинского сельсовета Альметьевского района, с 1963 – Какре-Елгинского сельсовета Азнакаевского района. Население – 60 чел. (1930, татары), 229 чел. (1939, татары), 110 чел. (1956, татары). В справочных изданиях после 1986 не упоминается.

ДЛЯ ЗАМЕТОК

**ТАТАРЫ УФИМСКОГО УЕЗДА  
(МАТЕРИАЛЫ ПЕРЕПИСЕЙ НАСЕЛЕНИЯ 1722–1782 ГГ.)**

**СПРАВОЧНОЕ ИЗДАНИЕ.**

2-е изд., испр. и доп.

*Научное издание*

Оригинал-макет – *Л.М. Зигангареева*

Подписано в печать 29.04.2021 г. Формат 60×84 <sup>1</sup>/<sub>8</sub>

Усл. печ. л. 30,0 Тираж 2500 экз.

Отпечатано с готового оригинал-макета

Фабрика современной печати, ООО «Вектор-Принт»

650021, г. Кемерово, ул. 1-я Стахановская, 39А

Тел.: (3842) 35-21-19 E-mail: [print-fabrika@mail.ru](mailto:print-fabrika@mail.ru)

<http://colorprint42.ru>



**Сайт**

Института истории  
Академии наук РФ

**Татаровед.рф**



Създано Ямора трикатижамъ. Амвръ гдѣ  
Амвръ

Ямъ Яморъ Пешити амъ По Амвръ Амвръ Амвръ  
трикатижамъ Амвръ Амвръ Амвръ

Създано Амвръ Амвръ Амвръ Амвръ Амвръ Амвръ  
Амвръ Амвръ Амвръ

Създано Амвръ Амвръ Амвръ Амвръ Амвръ Амвръ  
Пешити Амвръ Амвръ Амвръ Амвръ Амвръ Амвръ  
Ямора Амвръ Амвръ Амвръ Амвръ Амвръ Амвръ

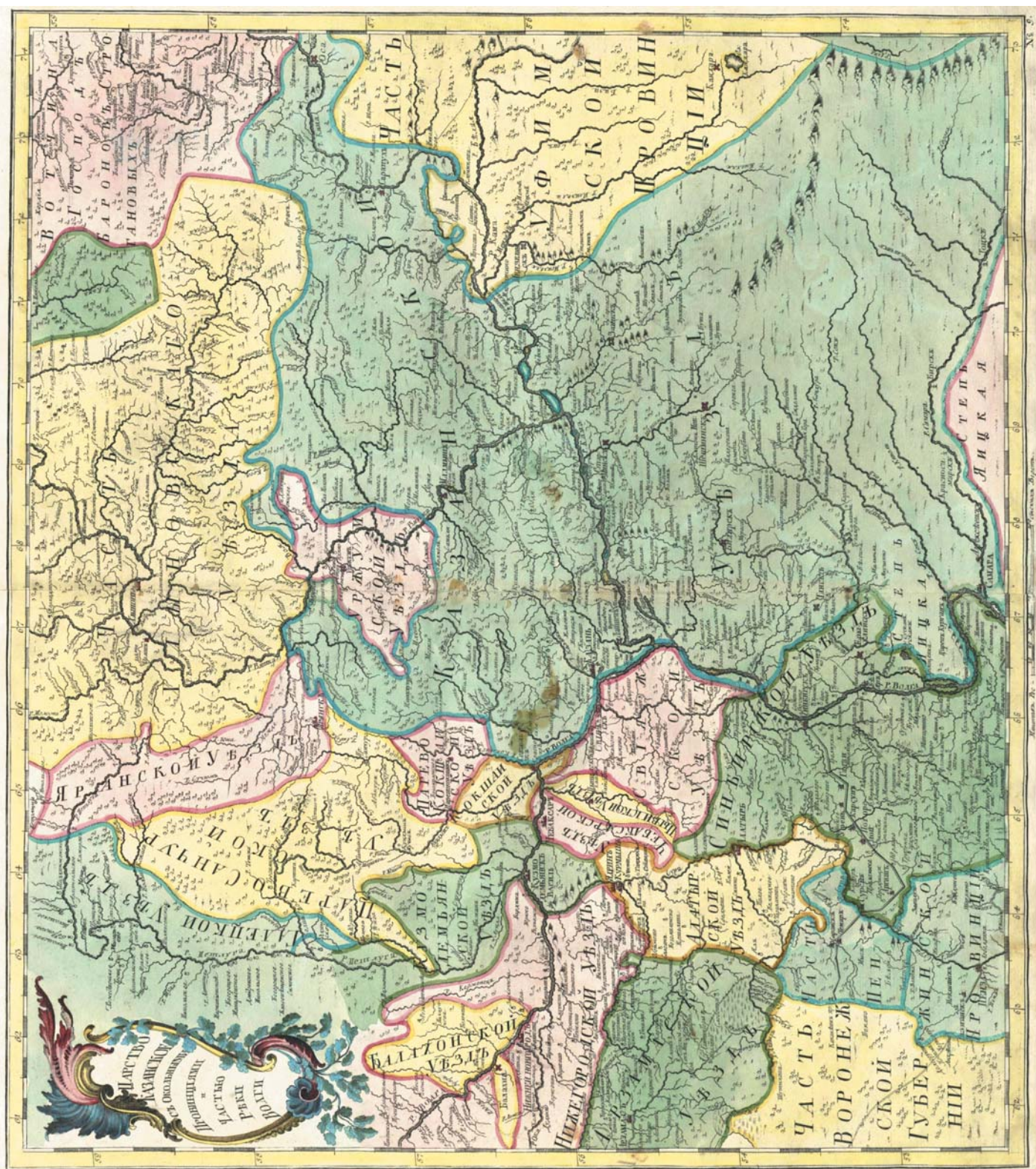
Амвръ Амвръ Амвръ Амвръ Амвръ Амвръ Амвръ Амвръ  
Амвръ Амвръ Амвръ Амвръ Амвръ Амвръ Амвръ Амвръ  
Амвръ Амвръ Амвръ Амвръ Амвръ Амвръ Амвръ Амвръ  
Амвръ Амвръ Амвръ Амвръ Амвръ Амвръ Амвръ Амвръ

Създано Амвръ Амвръ Амвръ Амвръ Амвръ Амвръ  
Амвръ Амвръ Амвръ Амвръ Амвръ Амвръ Амвръ Амвръ

Амвръ Амвръ Амвръ Амвръ Амвръ Амвръ Амвръ Амвръ

Амвръ Амвръ Амвръ Амвръ Амвръ Амвръ Амвръ Амвръ  
Амвръ Амвръ Амвръ Амвръ Амвръ Амвръ Амвръ Амвръ

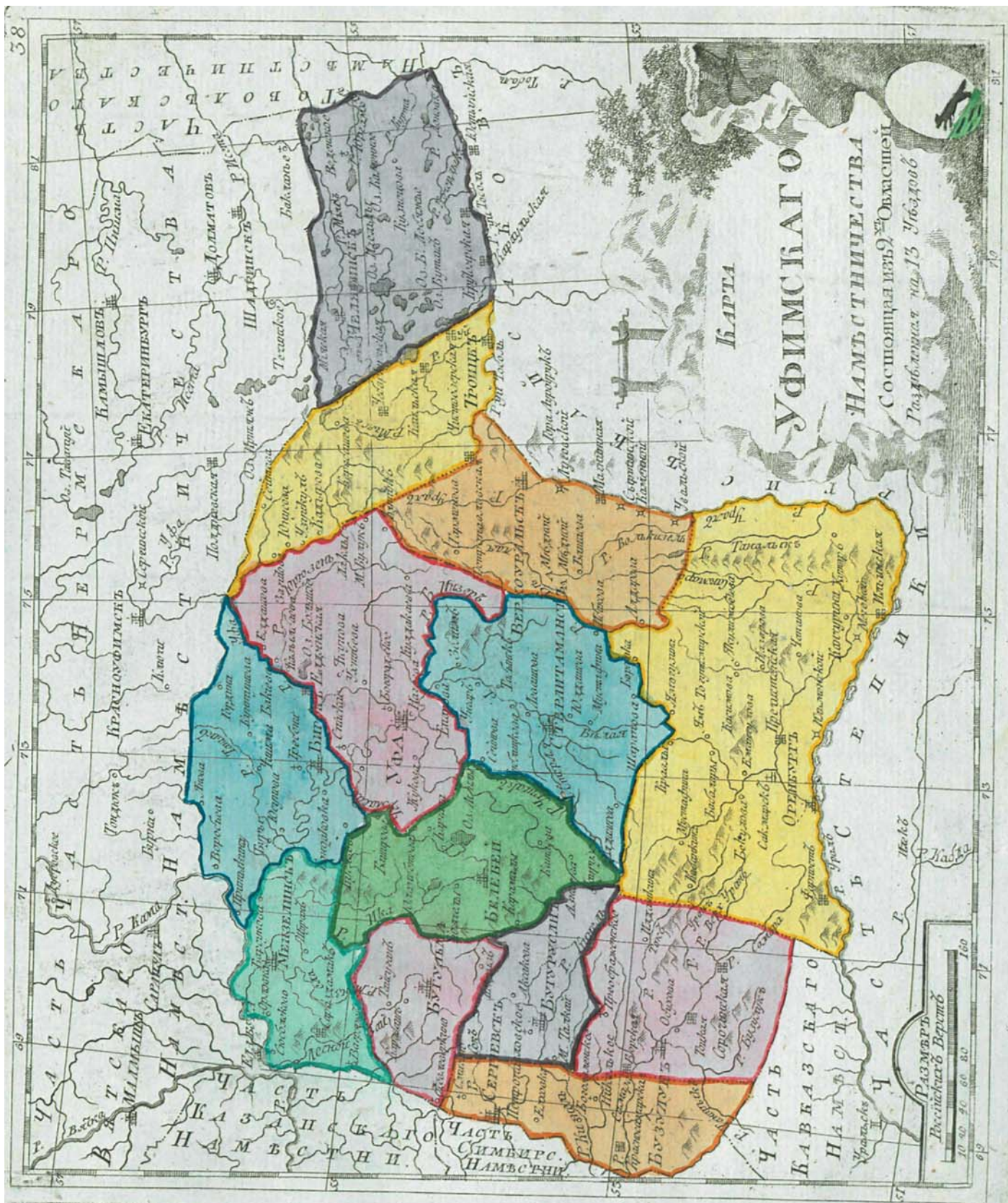
Фрагмент книги переписной 1722–1723 г. Уфимского уезда Осинской дороги д. Янборисово, что на речке Ведряс. РГАДА. Ф.350. Оп.2. Д.3790. Л.156.



Карта «Царство Казанское с окольными провинциями и частью реки Волги».

Из: Атлас Российский, состоящий из девятнадцати специальных карт, представляющих Всероссийскую империю с пограничными землями.

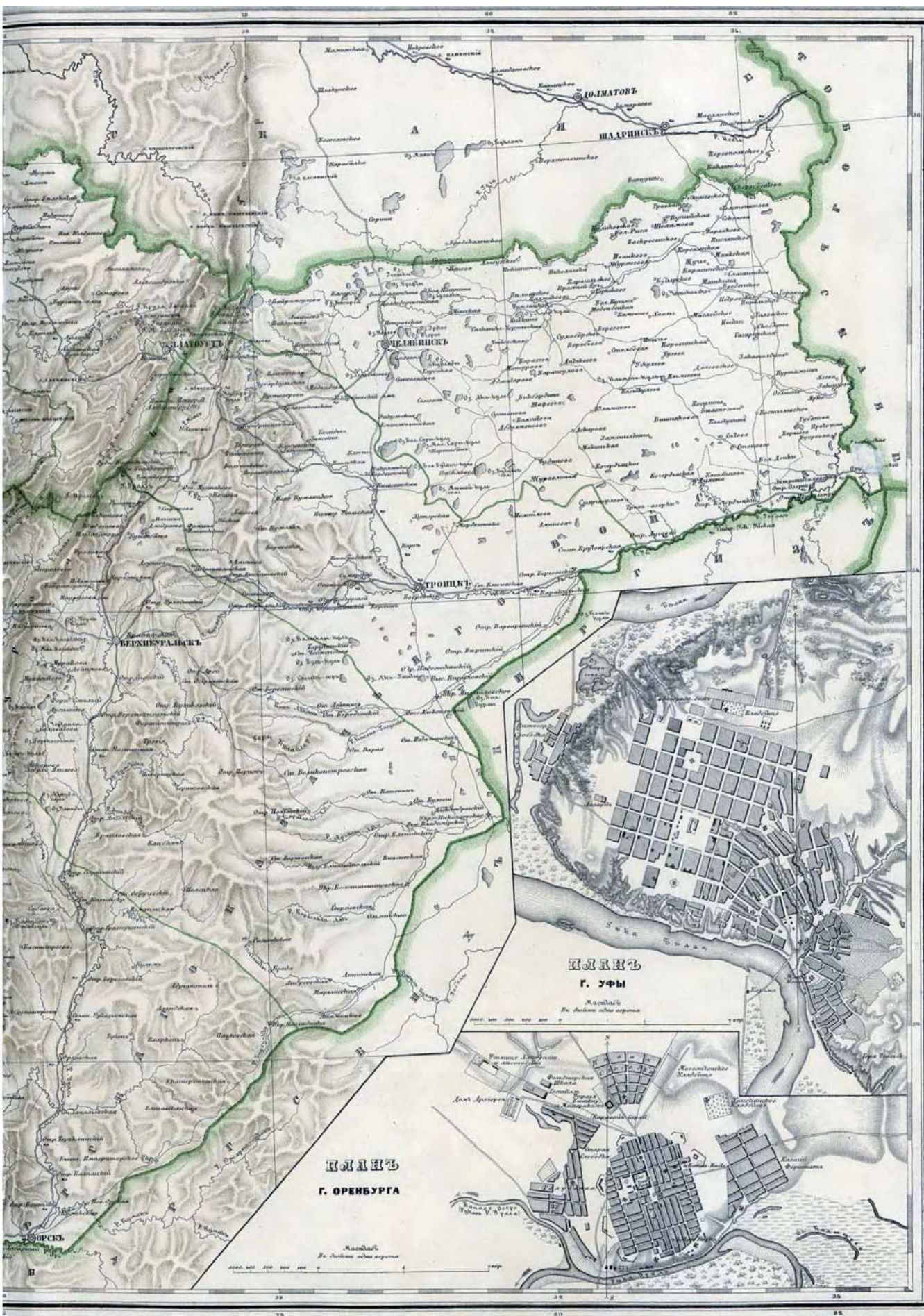
Спб.: Императорская академия наук, 1745. <http://tat-map.ru/do1800/kaz1745.jpg>



Карта Уфимского наместничества. Из: Атлас российской империи. Спб.: тип. Сытина, 1792.  
[https://commons.wikimedia.org/wiki/File:Map\\_of\\_Ufa\\_Namestnichestvo\\_1792\\_\(small\\_atlas\).jpg](https://commons.wikimedia.org/wiki/File:Map_of_Ufa_Namestnichestvo_1792_(small_atlas).jpg)



Карта Уфимской и Оренбургской губерний, с планами Уфы и Оренбурга.



Из: Подробный атлас Российской империи с планами главных городов.  
Спб.: издание А.Ильина, 1871. [http://tat-map.ru/1800-1917/Ufinsk/ufa\\_1871.jpg](http://tat-map.ru/1800-1917/Ufinsk/ufa_1871.jpg)

№	Имя Поимено- летца	Возраст
21076	Перешедшие содов уфимского уезду сра зюби дорож Царевъ Сосиню дорож изъ Арбнй шумовой	65
21077	Именнисиано вараждио Переписъ: Якулоъ Яку лаптовъ - - -	20
21078	Учело съв после переписки рождённой мустандн - - Именнисиано вараждио Переписъ: Ишметъ Якулаптовъ - - -	60
21079	Учело павбиннй учерша го именнисианого варе ждио Переписъ: Уразъ Якулаптовъ: Жети по сле переписки рождённой	14
21080	Ураздахта - - - Мустаиди - - -	12
21081	Именнисиано вараждио Переписъ: Ишметъ Якулаптовъ - - -	40
21083	Именнисиано вараждио Переписъ: Ишметъ Якулаптовъ - - -	58
21084	Учело жети после пере писки рождённой Поненда - - - Сиперъ - - -	8 2
21085	Именнисиано вараждио Переписъ: Сиптиль дъ Якулаптовъ - - -	55
21086	Именнисиано вараждио Переписъ: Ишметъ Якулаптовъ - - - Ишметъ Дарене Сиптиле Жезин - - - Дарене Сиптиандио Жето Иарене Сиптианди ше Ясашиде: / Патара Именнисиано вараждио Переписъ: Уразъ Иу Якулаптовъ - - -	83

Фрагмент книги переписной 1747 г. Казанской дороги Уфимского уезда д. Актаныш, что на речке Актаныше. РГАДА. Ф.350. Оп.2. Д.3792. Часть 1. Л.250 об.-251.

№	Имя таинч саянч Атач	Имя таинч саянч Атач
1018	Ишбб Библаттовоы со- ттин Дзереви дошый ттархайб, наткалийоы дтретис дтретис.	49
1019	Учюо сибб наткалийоы дтретис дтретис	30.
1020	Уадыль радина ддтти ттом дтретис роршисе	5.
1021	раиб тб. хчсалиб	2.
	Иттозо Бсхитово, слотсуде иновелцо бд.	996.

№	Имя таинч саянч Атач	Имя таинч саянч Атач
1022	ЛОНОВОЙ МОСПОБСНОЙ Доренхрех Дороте Посейиави хбшаниави вруфиницъ оубде сходдла кравилъ убаовъ АКИЯННО	30
1023	САРЕБЕНЕ ЛИМХАМЕТЕО БУГУЛМА ТПОЖА Паттарз Хованноо оубду а Рино Дорозъ и дтретис сатби Проттини о дтретис ттретис и шилс хаме и ште Рино	65
1024	Хованноо оубду накийо Росъ х дтретис и арнах Проттини о дтретис ттретис Толовех Темалиовъ	47
1025	Хованноо оубду дтретис Вичи ттисалиб Проттини о дтретис ттретис Баситтия афанавовъ	40

Фрагмент книги переписной государственных крестьян (татар) Новомосковской дороги Надыровой волости Оренбургского уезда д. Илмухаметевой, Бугулма тож. РГАДА. Ф.350. Оп.2. Д.2450. Л.89 об.-90.

№		ишь по исчислен летъ
	<p>В ДРВНЕ муслмо вои што исрече. тече слушья Мещеряги</p> <p>В 1<sup>м</sup> ДВОРЕ неисписанной впре дидь перепяхъ старь шняна муслмъ ашик ровъ . . . . .</p>	<p>54</p>
21150		
	<p>Унеео зети после перепихъ рожденибъ</p>	
21151	яшупъ . . . . .	18
21152	абдрахманъ . . .	10
21153	абдхллархмъ . . .	7
21 54	абдумяймянъ . . .	4
5	абдунатяръ . . .	Тадъ
21156	абдужалиб . . .	Тадъ
	<p>ВО 2<sup>м</sup> ДВОРЕ Унееовъ работниих неисписанибъ впре дидь перепяхъ</p>	

тв

вд

Фрагмент книги переписной 1747 г. Сибирской и Ногайской дорог Уфимского уезда д. Муслумовой что на речке Тече. РГАДА. Ф.350. Оп.2. Д.3792. Часть 1. Л.76.



		лс	пта
31	авъ яравъ - - - - -		9
32	авъ ромаиъ - - - - -		7
	балтскы амматѣдъ - - - - -		Умре
	<p>Зрѣны апарѣи въборнои набавѣи            амматѣдѣ сѣтѣростѣ бѣицѣ            бѣицѣи стѣрѣи стѣо умѣ            нѣкатѣсѣицѣи мѣдѣи дѣицѣи мѣ            остѣрѣицѣи стѣдѣи стѣицѣи стѣицѣи            стѣицѣи набавѣицѣи √ бѣицѣи            вѣа III</p>		
	<p>Зрѣны амматѣдѣи</p>		
1	мавѣицѣи мѣрѣицѣи - - - - -	55	
	<p>Умѣо зѣтѣи</p>		
2	авѣицѣи умѣ - - - - -		8
	мѣрѣицѣи - - - - -		Умре
3	шарѣтѣ мѣрѣицѣи - - - - -	49	
	<p>Умѣо зѣтѣи</p>		
4	авѣицѣи трахѣицѣи - - - - -		12
5	авѣицѣи - - - - -		8
6	мѣтѣицѣи - - - - -		1
	мѣрѣицѣи мѣрѣицѣи - - - - -		Умре
	<p>Умѣо зѣтѣи</p>		
7	мѣрѣицѣи - - - - -	35	
8	авѣицѣи мѣрѣицѣи - - - - -	31	

Ври

Ла

Фрагмент сказки 1762 г. Уфимского уезда Казанской дороги д. Аняково. РГАДА. Ф.350. Оп.2. Д.3801. Л.793.



№	описание	число лет
5467	написанно впрѣднѣхъ перепишѣ Исмаилъ Усмановъ	28
5468	Умершего написанного впрѣднѣхъ перепишѣ салѣ тыбая пѣддѣтѣ ево Агги написанно впрѣ днѣхъ перепишѣ	30
5469	Абдрезиянъ	14
5470	послѣ перепишѣ роствѣ денныѣ	10
5471	Абда	39
5472	написанно впрѣднѣхъ перепишѣ Исѣдѣи пои вхлатовъ	74
5473	написанно впрѣднѣхъ перепишѣ Исѣдѣи А. О. синѣ	8
5474	Унѣго Агги послѣ пе реписи роствѣденныѣ Етафѣръ	Юдѣ
5475	Унѣго Исѣдѣи Братѣ родной послѣ перепишѣ роствѣденной Алмѣхаметъ	23

В

№	описание	число лет
5458	Барвнѣ пашманово вой што нарѣиѣ сибѣ гене ясашныѣ Гаттарѣ	54
5459	написанно впрѣднѣхъ перепишѣ Уразванъ Усмановъ	26
5460	Унѣго Агги написанно впрѣднѣхъ перепишѣ	15
5461	Уразванъ	3
5462	послѣ перепишѣ роствѣ денныѣ	4
5463	написанно впрѣднѣхъ пе реписи мѣта Усмановъ	34
5464	Унѣго снѣ послѣ перѣ писи роствѣденной мѣстѣи	3
5465	написанно впрѣднѣхъ перепишѣ сѣлѣнманѣ Усмановъ	31
5466	Унѣго снѣ послѣ перѣ писи роствѣденной сѣлѣи	2

Фрагмент книги переписной 1747 г. Осинской дороги Уфимского уезда д. Кошманаково, на речке Сибиргене. РГАДА. Ф.350. Оп.2. Д.3791. Л.334 об.-335.



№	МНН Полна слова Азты	МНН Полна слова Азты
5532	И Умрешо написаного впреннае переписи пур- маная / ланода снъ по снъ переписи рощаенной муратт - 10	И Умрешо написаного 20 впреннае переписи пур- ше ямышва Азты на писанный впреннае переписи Абухалимъ - 28 Абухалимъ - 26 Поле переписи рощаенно набитъ Хале - 10 написанно впреннае пе- реписи смиръ пурманше 32 Умро снъ после пере- писи рощаенной - 8 Смхиталимъ - 8
5533		Умро снъ смира Гра тте Адоромой Умрешо шего написанного
5534		впреннае переписи набитъ ямышва
5535		снъ после переписи рощаенной
5536		Аухр - 5
5537		

№	МНН Полна слова Азты	МНН Полна слова Азты
5525	И написанно впреннае переписи муртаза сидхлатовъ - 25	
5526	И Итого барвнъ нодой пошманово - 33	
5527	И Барвнъ сителмировой это нарденъ сибиргенъ Ясашны ггатавара написанно впреннае пе- реписи налмайъ пошманъ - 84	
5528	И Умро снъ после пере- писи рощаенной - 13	
5529	И Баши написанно впреннае переписи смялъ пур- манше - 25	
5530	И написанно впреннае переписи явракъ пошма ше - 69 Умро снъ после переписи рощаенной - 18 Смхиталимъ - 18	
5531	И Умрешо написанного впреннае переписи зайта пошманова снъ после пере- писи рощаенной - 8 Смхиталимъ - 8	

Фрагмент книги переписной 1747 г. Осинской дороги Уфимского уезда д. Актемировой, что на речке Сибиргене. РГАДА. Ф.350. Оп.2. Д.3791. Л.338 об-339.

	Имя паша и дети
2031	Иван Филово дед Игоревни сатлеса Противи втрени Перетис;
	Урдува аша 60
	Унесо брати втрени кши Противи втрени кшд Перетис;
2032	Рохманов риков 30 Иваново дед Косиной дорон Игоревни Вни димасов;
	Противи втрени Фадра Перетис;
2033	Иванов дидов 50 Унесо дити Паша Перетис роде ни втрени
2034	Рохманов дед 15
2035	Мехамедли 8
2036	Абрахамов 2
2037	Абрахамов 15

-48

	Имя паша и дети
2029	Умершего Противи ного втрени Перетис Иваново дед Вни втрени Игоревни Вни втрени Игоревни Ивана втрени; Паша Перетис роде Мехамедли 16
	Итого втрени втрени 30вой втрени 125
2030	Абрахамов дед Мехамедли втрени Фемел Паша Иваново дед Иваново дорон втрени Вни втрени; Иваново втрени Фадра Перетис;
	втрени 35

Фрагмент книги переписной государственных крестьян (татар) Новомосковской дороги Надыровой волости Оренбургского уезда д. Дюсметовой, что на речке Деме. РГАДА. Ф.350. Оп.2. Д.2450. Л.171 об.-172.

№	Имя и отчество	Имя и отчество
26535	Иванисанно впревдво Тиреписъ: Ибраи Ило Рисовъ	26
26536	Итого бѣрене со Лтацибейново. 51	
26537	бѣрене мамеделино што кстро тономдъ иб мозе: асашинозе: татары	
26538	Иванисанно впревдво пе реписъ: Ишима дѣитѣ мировъ	43
26539	Унго дѣти впревдво па реписъ написанзе: Саса рели	23
26540	после переписи рофдѣ шной Абшѣ	10
26541	Осапаналиа сѣд после Тиреписи рофдѣиной. Ифѣ буада	10
26542	Иванисанно впревдво Тиреписъ: Самило Сибси Иселевъ	60
26543	Унго дѣти после переписи рофдѣиной	12
26544	Ишима маметъ	3
26545	Ишима маметъ	3
26546	Ашима маметъ	2 мѣс
26547	Итого бѣрене ма меделиной -- 9	
26548	бѣрене арзамановой што цорене шиме яашибѣ татары	
26549	Иванисанно бѣревод перепа Утегенъ нуришъ	29
26550	Унго сѣд после переписи рофдѣиной уразуи	2
26551	Умершаго написанного бѣревод переписи апагла нуриша сѣд после переписи рофдѣиной	10
26552	Сяшъ	
26553	Умершаго написанного бѣревод переписи шухъ метя нуриша сѣд после переписи рофдѣиной	10
26554	Бейбодѣ	

Фрагмент книги переписной 1747 г. Казанской дороги Уфимского уезда д. Мамеделиной, что на проточном ключе. РГАДА. Ф.350. Оп.2. Д.3792. Часть 1. Л.217 об.-218.

№	описание	лѣта
26575	написанной стрѣжию переписъ болта шиме и есеъ	59
26576	у него брата рожьне стрѣ жию переписъ написаннѣ ермянъ темиръ написанно стрѣжию перепи сѣи метъ писанъ	8
26577	Итого брѣне ага маиовой - - 52	
26578	брѣне шимюиудѣи эпо напропосиома иуде асашибѣ Патара. написанно стрѣжию пе реписъ деидугапѣ ала абрѣжѣеб - - - -	53
26579	у него дѣти стрѣжию пе реписъ написанъ деидуга - - - -	25
26580	После переписъ рофде иной: ашѣб - - - - у него деидугапа брѣтѣ абдогортной умершаго иена писанного стрѣжию перепи сѣи деиетемнова солидѣ после переписъ рофдеиной а шимѣ	14
26581	написанной стрѣжию переписъ болта шиме и есеъ	22

Фрагмент книги переписной 1747 г. Казанской дороги Уфимского уезда  
д. Кумлюкчук, что на проточном ключе.  
РГАДА. Ф.350. Оп.2. Д.3792. Часть 1. Л.219 об.-220.