

BAŞVEKÂLET
İSTATİSTİK
GENEL DİREKTÖRLÜĞÜ

İSTATİSTİK
GENEL MÜDÜRLÜĞÜ
KİTAPLIĞI
1949 B. 100

PRÉSIDENCE DU CONSEIL
OFFICE CENTRAL
DE
STATISTIQUE

DİE
74
1935
X

0015691

1935

20 İLKTEŞRİN

Genel Nüfus Sayımı

TÜRKİYE NÜFUSU

Vilâyet, Kaza, Şehir ve Köyler itibarile
Muvakkat rakkamlar

POPULATION DE LA TURQUIE

20 OCTOBRE - 1935

Recensement Général de la Population

Par Provinces, Districts, Villes et Villages

Chiffres provisoires

Neşriyat No. 74

Publication No. 74

1935

Ulus Basımevi
ANKARA

T. C.
BAŞBAKANLIK
Devlet İstatistik Enstitüsü
Kütüphanesi
1.3 : DİE 2772

ISTANBUL
KURUMU
KIRALIK



T Ü R K İ Y E N Ü F U S U

1 9 3 5

Genel Nüfus Sayımı.

I. Ön Söz

20 İkteşrin 1935 Pazar günü Türkiye Cümhuriyeti dahilinde, ikinci defa, genel nüfus sayımı yapıldı. Sayımda kayda tâbi tutulan nüfus, her mevkide sayım günü şahsan hazır bulunan nüfustur. Yani her mevkide, hazır bulunan yerli nüfus ile beraber oranın asıl ahalisinden olmayıp da sayım günü tesadüfen bulunanlar da kayıd edilmiş, buna mukabil bir mevkiin halkından olupta, o gün herhangi bir sebeple başka bir yerde bulunanlar kayıdedilmemişlerdir.

Sayımın mekanizması şu suretle hulâsa edilebilir :

Sayım tarihinden bir yıl önce yurd içinde, şehirlerde, köylerde, yol üzerlerinde, kırlarda ve dağlarda, içinde insan oturan veya oturması ihtimali bulunan bütün binalara hatta, mağara kovuk ve sabit çadırlara hususî bir talimatnameye tevfikân numara konulmuş ve bu suretle tesbit edilen meskenler bilahara (sayım mıntakası) denilen ve en çok 200 nüfusu havi bölgelere ayrılmıştır. Bu ameliyeyi müteakip, bu mıntakaların her birine tayin edilen sayım memurları, sayımı kendilerine tevdi edilen mıntakalardaki binaları dolaşarak buldukları nüfusu kaydelemişlerdir.

Nüfusu yazmak üzere, her yaprağı bir nüfusa tahsis edilen (225) sahifelik, karneler şeklinde ferdi bültenler kullanılmıştır.

Trende, vapurlarda, yollar üzerinde bulunan nüfus ile, göçebelerin sayımı için ayrıca hususî tedbirler alınmıştır.

Sayım ameliyesinin hitamına kadar her mevkide halkın sokağa çıkması menedilmiştir.

Sayımın doğru sonuçlar vermesi için tatbik edilen usul ve talimatnamelere, alınan muhtelif tedbirlere ve propaganda teşkilâtına ait izahat yakında ayrıca neşredilecektir.

Bu risaleye, her vilâyet ve kazanın sayım neticesi hakkında, sayım defterlerinin yekûnlarına nazaran, tahriratla verdikleri malûmat derç edilmiştir. [1]

Sayım defterlerinin merkezde birer birer katı tetkik ve tâdadı neticesinde, bazı defter yekûnlarının mahallerinde yanlış yapılmış olması sebebiyle bu risaledeki rakamlar ileride cüz'i nisbette değişebilecektir. Fakat bu fark umumî yekûnu aşağı, yukarı ancak (10-15) binden fazla tagyir etmiyecektir.

Sual varakasındaki muhtelif sorgulara göre mufassal tasnif neticeleri (yaş, din, tâbiyet, ana lisanı malûliyet, tahsil, hali medenî, meslek itibarile) ikmâl edildikçe peyderpey neşrolunacaktır.

[1] Bundan önce 24 / 10 / 935 tarihinde neşredilen rakamlar, (7,974,925) erkek ve (8,213,842) kadın tel yazısı ile alınan neticeler idi. Bazı Kaza ve Vilâyetler bir kısım Nahiye ve Köylerden telefonla aldıkları malûmatın bazı hatalara mâydan verdiğini ve defterlerin yekûnlarını toplayışta yanlışlıklar olduğunu bildirerek bilahara tashihat yapmışlardır.

II. Umumî Neticeler

Son sayım neticesinde, Türkiye hudutları dahilinde 20 İkteşrin 1935 de (7,974,226) erkek ve (8,226,468) kadın olmak üzere (16,200,694) nüfus tesbit edilmiştir.

Geçen 1927 sayımında (6,563,879) erkek ve (7,084,391) kadın olmak üzere (13,648,270) nüfus bulunduğu göre sekiz sene zarfında; Türkiye nüfusu (2,552,424) kişi yani ($\frac{0}{100}$ 187) nisbetinde artmıştır. Bu artış umumî vasatı olarak senede ($\frac{0}{100}$ 23.3) nisbetine ve hendesi hesap itibarile de senede ($\frac{0}{100}$ 21.65) e tekabül eder.

Aşağıdaki bir numaralı cetvelde görüldüğü üzere erkeklerin sekiz senelik artış nisbeti ($\frac{0}{100}$ 21.5) ve kadınların ($\frac{0}{100}$ 16.1) dir.

Tablo — I.

S E N E L E R — <i>Années</i>			Fark — <i>Différence</i>	
	1 9 3 5	1 9 2 7	Miktar— <i>Nombre</i>	%
Erkek — <i>Hommes</i>	7 974 226	6 563 879	1 410 347	21.5
Kadın — <i>Femmes</i>	8 226 468	7 084 391	1 142 077	16.1
Yekûn — <i>Total</i>	16 200 694	13 648 270	2 552 424	18.7

Vilâyet ve kaza itibarile nüfus miktarlarile her kaza ve vilâyetin mesahai sathiyesi ve nüfus kesafeti bu eserin sonundaki umumi tabloda gösterilmiştir.

III. Nüfusun Mintakalar İtibarile Ayrılışı

Her iki sayımda nüfusun Avrupa ve Asya Türkiyesi itibarile ayrılışı aşağıdaki II. numaralı tabloda gösterilmiştir:

Tablo — II

Avrupa ve Asya Türkiyesi — *Turqui d'Europe et d'Asie*

Mintakalar — <i>Régions</i>	Sayım seneleri <i>Date du recensement</i>	Mevcut nüfus <i>Population présente</i>	Umum nüfusun % de la <i>% de la population totale</i>	Mesahai sathiyeye <i>Superficie K²</i>	Umum mesahainin % de la <i>% de la superficie totale</i>	Nüfus kesafeti <i>Densité K³</i>
Avrupa Türkiyesi (<i>Turquie d'Europe</i>)	1935	1 266 132	7.8	23 975	3.2	52.8
	1927	1 040 669	7.6			43.4
Fark (<i>Différence</i>)		225 463				9.4
Asya Türkiyesi (<i>Turquie d'Asie</i>)	1935	14 934 562	92.2	738 761	96.8	20.2
	1927	12 607 601	92.4			17.1
Fark (<i>Différence</i>)		2 326 961				3.1
Yekûn (<i>Total</i>)	1935	16 200 694	100.0	762 736 [*]	100.0	21.2
	1927	13 648 270	100.0			17.9
Fark (<i>Différence</i>)		2 552 424				3.3

[*] Bu mesahai sathiyede 1170 kilometre murabbaında bulunan bataklıklarla 8434 kilometre murabbaında olan göller dahil değildir.

Y compris les marécages (1170) K²) et les lacs 8434 K²)

Bu tabloya nazaran :

1 — *Avrupa Türkiyesinin* nüfusu sekiz senede (225,463) yani (% 21.7) derecesinde artmış tır. ve memleketin bu kısmı 1927 de Umum Türkiye mesahai sathiyesinin (% 3.2) kısmı üzerinde umum nüfusun (% 7.6) sını teşkil ederken 1935 de aynı mesaha üzerinde nüfusun (% 7.8) kısmına balığ olmuştur.

2 — *Asya Türkiyesinin* nüfusu sekiz senede 2,326,961 yani (% 18.4) derecesinde artmış ve Anadolu mıntakası umum mesahai sathiyesinin (% 96.8) kısmı üzerinde umum nüfusun (% 92.4) kısmını ihtiva ederken bu nisbet 1935 de (% 92.2) olmuştur.

Anadolu sahasının muhtelif mıntakalarının nüfus ve mesahai sathiyeleri aşağıdaki III. numaralı tablodadır.

Tablo — III
Anadolu — Anatolie

Mıntakalar — Régions	Sayım seneleri Date du recensement	Mevcut nüfus Population présente	%		Mesahai sathiyeye Superficie K ²	%		Nüfus kesafeti Densité K ²
			Umum memleket nüfusuna nazaran (Par rapport à la population de l'Anatolie)	Anadolu nüfusuna nazaran (Par rap- port à la popula- tion de l'Anatolie)		Umum memleket mesahai sathiyeye nazaran (Par rapport à la su- perficie totale du pays)	Anadolu mesahai sathiyesine naza- ran (Par rapport à la superficie de l'Anatolie)	
Karadeniz sahili (Côtes de la Mer Noire)	1935	2 640 827	16.3	17.7	74 276	9.7	10.0	35.5
	1927	2 187 099	16.0	17.3	73 621	9.6	9.9	29.7
Fark (Différence)		453 728			655			5.8
Marmara ve Ege Denizleri sahili (Gôtes des mers de Marmara et d'Egée)	1935	3 129 539	19.3	20.9	92 744			33.7
	1927	2 723 995	20.0	21.6	92 744	12.2	12.5	29.4
Fark (Différence)		405 544			—			4.3
Akdeniz sahili (Côtes de la Médi- terranée)	1935	900 492	5.6	6.0	54 629	7.2	7.4	16.5
	1927	749 831	5.5	6.0	56 279	7.3	7.6	13.3
Fark (Différence)		150 661			— 1 650			3.2
Anadolu sahil mıntakaları yekûnu (Total des côtes de l'Anatolie)	1935	6 670 858	41.3	44.7	221 649	29.1	30.0	30.0
	1927	5 660 925	41.5	44.9	222 644	29.2	30.1	25.4
Fark (Différence)		1 009 933			— 995			4.6
Anadolu dahil mıntakaları (Intérieur de l'Anatolie)	1935	8 263 704	51.0	55.3	517 112	67.8	70.0	15.0
	1927	6 946 676	50.9	55.1	516 117	67.6	69.9	13.4
Fark (Différence)		1 317 028			995			1.6
Anadolu yekûnu (Total de l'Anatolie)	1935	14 934 562	92.2	100.0	738 761	96.9	100.0	20.2
	1927	12 607 601	92.4	100.0	738 761	96.8	100.0	17.1
Fark (Différence)		2 326 961			—			3.1

Bu sahaya dahil mıntakalardan :

1 — *Karadeniz sahili* mıntakasının nüfusu sekiz senede 453,728 yani (% 20.7) nisbetinde artmış, 1927 de umum nüfusun (% 16.0) ve Anadolu nüfusunun (% 17.3) kısmını temsil ederken, 1935 de mesahai sathiyede (655) kilometre murabbaî artış farkile umum nüfusun (% 16.3) ve Anadolu nüfusunun (% 17.7) kısmını ihtiva eylemiştir.

2 — *Marmara ve Ege sahilleri* mıntakasının nüfusu sekiz yılda 405,544 yani (% 14.9) te-
zayüt göstermiş ve 1927 de umum nüfusun (% 20.0) ve Anadalinun (% 21.6) kısmını ihtiva eden bu mıntaka 1935 de aynı arazi sahası üzerinde umum nüfusun (% 19.3) ve Anadolu nüfusunun (% 20.9) kısmını havi bulunmuştur.

3 — *Akdeniz sahili* mıntakasına gelince :

Bu mıntakanın nüfusu sekiz yılda 150,661 kişi yani (% 20.1) fazlalık göstermiştir. Bu mıntaka 1927 de umum nüfusun (% 5.5) ve Anadolu nüfusunun (% 6.0) kısmını teşkil ederken bu

nisbetler, 1935 de mesahanın 1650 kilometre murabbaı tenakusuna mukabil umum nüfusa nazaran (% 5.6) ve Anadolu nüfusu itibarile de (% 6.0) nisbetine balıg olmuştur.

4 — *Anadolu sahil mintakalarını* yekûn halinde tetkik eylediğimiz takdirde ; sahillerin nüfusu iki sayım arasında 1,009,933 yani (% 17.8) derecesinde artmış bulunmaktadır.

Memleketin bu kısmı 1927 de umum nüfusun (% 41.5) ve Anadolu nüfusunun (% 44.9) kısmını havi iken 1935 de 995 kilometre murabbaı bir mesaha tenakusuna mukabil umum nüfusun (% 41.2) ve Anadolu nüfusun (% 44.7) kısmını havi bulunmuştur.

5 — *Anadolu dahil mintakalarına* (garbi, merkezi, şarki ve cenubi Anadolu) gelince :

Bu sahadaki nüfus da sekiz yılda (1,317,028) kişi yani (% 18.9) tezayüt göstermektedir.

Bu sahanın mesahai sathiyesi 1935 de 995 kilometre gibi cüz'i bir fazlalık göstemeğe mukabil nüfusu 1927 de umum nüfusun (% 50.9) kısmını ve Anadolu nüfusunun (% 55.1) kısmını teşkil ederken 1935 de bu nisbetler umum nüfus üzerinden (% 51.0) ve Anadolu nüfusuna göre (% 55.3) olmuştur.

6 — *Bütün Anadolu kısmı* mütâlea edildiği takdirde, memleketin bu kısmındaki nüfusu sekiz senede (2,326,961) yani (% 18.4) derecesinde artmış bulunmaktadır.

Bu sahada 1927 nüfusu ; umum nüfusun (% 92.4) kısmını teşkil ederken bu nisbet 1935 de (% 92.2) nisbetine düşmüştür.

7 — Yukarıda yekûnunu tahlil eylediğimiz iç Anadolu mintakalarına ait rakamlar IV. sayılı tabloda gösterilmiştir :

Tablo — IV

Anadolu iç mintakası — Région intérieure de l'Anatolie

Mintakalar (Régions)	Sayım seneleri Date du recensement	Mevcut nüfus Population présente	%		Mesahai sathiyeye Superficie K ²	%		Nüfus kesafeti Densité K ³
			Umum memleket nüfusuna nazaran (Par rapport à la population totale)	Anadolu nüfusuna nazaran/Par rap- port à la popula- tion de l'Anatolie		Umum memleket mesahai sathiyeye nazaran/Par rap- port à la su- perficie totale du pays	Anadolu mesahai sathiyesine naza- ran/Par rapport à la superficie de l'Anatolie)	
Garbi Anadolu (sahil vilâyetleri hariç) (Anatolie Occidentale - Côtes non comprises)	1935	1 503 950	9.3	10.1	71 180			20.8
	1927	1 302 894	9.5	10.3	71 180	9.3	9.6	18.3
Fark (Différence)		201 056			—			
Merkezi Anadolu (Anatolie centrale)	1935	4 017 513	24.8	26.9	226 476	29.7	30.7	17.7
	1927	3 505 074	25.7	27.8	228 791	30.0	31.0	15.3
Fark (Différence)		512 439			—2 315			
Şarki Anadolu (Anatolie orientale)	1935	2 003 394	12.4	13.4	178 656	23.4	24.2	11.2
	1927	1 535 880	11.3	12.2	176 021	23.0	23.8	8.7
Fark (Différence)		467 514			2 635			
Cenubi Anadolu (Anatolie du sud-est)	1935	738 847	4.6	4.9	40 800	5.3	5.5	18.1
	1927	602 828	4.4	4.8	40 125	5.3	5.4	15.0
Fark (Différence)		136 019			675			
Yekûn (Total)	1935	8 263 704	51.0	55.3	517 112	67.8	70.0	
	1927	6 946 676	50.9	55.1	516 117	67.6	69.8	13.4
Fark (Différence)		1 317 028			995			

Bu tabloya nazaran :

a) *Garbi Anadolu'nun sahilsiz vilâyetlerinde* artış sekiz senede (201,056) yani (% 15.4) dır. Bu saha her iki sayımda aynı mesahai sathiyeye üzerinde, umum nüfusun (% 95) ve Anadolu nüfusun (% 10.3) kısmını teşkil ederken bu nisbetler 1935 de (% 9.3) ve (% 10.1) olmuştur.

b) *Merkezi Anadolunun* sekiz senelik artışı (512,439) yani (% 14.6) olup bu kısım 1927 de umum nüfusun (% 25.7) ve Anadolu nüfusunun (% 27.8) kısmını ihtiva ederken, 1935 de, mesahanın (2315) kilometre murabbai tenakusuna mukabil umum nüfusun (% 24.8) ve Anadolu nüfusunun (% 26.9) kısmını ihtiva eylemektedir.

c) *Şarkî Anadoluda* sekiz yıllık artış (467,514) yani (% 30.4) görünmektedir. Bu mıntaka 1927 de umum nüfusun (% 11.3) ve Anadolunun (% 12.2) kısmını havi iken 1935 de mesahanın (2635) kilometre artmasına mukabil umum nüfusun (% 12.4) ve Anadolu nüfusunun (% 13.4) kısmını teşkil eylemektedir.

ç) *Cenubî Anadoluya gelince* : bu mıntakadaki tezayüt (136,019) yani (% 22.6) olup 1927 de umum nüfusun (% 4.4) ve Anadolu nüfusunun (% 4.8) kısmını havi iken 1935 de mesahanın (675) kilometre tezayüdüne mukabil nüfus miktarı, umumi yekûnun (% 4.6) ve Anadolu nüfusunun (% 4.9) kısmını ihtiva eylemektedir.

Muhtelif mıntaka ve sahaların artış dereceleri aşağıda V. sayılı tabloda hulasa edilmiştir.

Tablo — V

Mıntakalar — Régions	1927 Nüfusu Population-1927	Sekiz senelik artış Augmentation en huit ans	Artış nisbeti (8 senede) Augmentation % en 8 ans
Avrupa Türkiyesi (<i>Turquie d'Europe</i>)	1 040 669	225 463	21.7
Asya Türkiyesi (<i>Turquie d'Asie</i>) :			
Karadeniz sahili (<i>Côtes de la Mer Noire</i>)	2 187 099	453 728	20.7
Marmara ve Ege denizleri sahili (<i>Côtes des mers de marmara et d'Egée</i>)	2 723 995	405 544	14.9
Akdeniz sahili (<i>Côtes de la Méditerrané</i>)	749 831	150 661	20.1
Anadolu sahil mıntakaları yekûnu (<i>Total des côtes de l'Anatolie</i>)	5 660 925	1 009 933	17.8
Garbi Anadolu (<i>Anatolie Occidentale</i>)	1 302 894	201 056	15.4
Merkezi Anadolu (<i>Anatolie centrale</i>)	3 505 074	512 439	14.6
Şarkî Anadolu (<i>Anatolie Orientale</i>)	1 535 880	467 514	30.4
Cenubi şarkî anadolu (<i>Anatolie Sud-Est</i>)	602 828	136 019	22.6
İç Anadolu yekûnu (<i>Total de Anatolie intérieure</i>)	6 946 676	1 317 028	18.9
Asya Türkiyesi yekûnu (<i>Total de la Turquie d'Asie</i>)	12 607 601	2 326 961	18.4
Umumî yekûn (<i>Total général</i>)	13 648 270	2 552 424	18.7

Bu tabloya nazaran en az artış merkezi Anadolu (% 14.6) ile Marmara ve Ege denizleri sahilindedir. (% 14.9) Diğerleri şarkî Anadolu hariç olmak üzere (% 18 ile 21) arasında bulunmaktadır. Şarkî Anadolunun, umumi artış vasatisinin (% 18.7) pek fevkinde olan sekiz senelik artışını (% 30.4) bu senelerin hakiki artışından ziyade geçen sayımın eksikliğine atfeylemek daha doğru olur.

IV. İskân kesafeti

Son sayıma nazaran bütün Türkiyede kilometre murabbına (21.2) nüfus isabet etmektedir. Geçen sayımda umumi kesafet (17.9) olduğuna göre sekiz yılda (3.3) puan kazanılmış demektir.

Avrupa Türkiyesinin kesafeti (52.8) ve Anadolunun (20.2) dir. 1927 sayımı ile son sayımın kesafet mukayesesi aşağıda hülâsa edilmiştir:

	Nüfus kesafeti — <i>Densité</i>		
	1927	1935	Fark <i>Différence</i>
Avrupa Türkiyesi — <i>Turquie d'Europe</i>	43.4	52.8	9.4
Asya Türkiyesi — <i>Turquie d'Asie</i>	17.1	20.2	3.1
Yekûn — <i>Total</i>	17.9	21.2	3.3

Bu tablonun mukayesesinde görüleceği veçhile iki sayım arasında Asya Türkiyesinin umumi nüfus kesafeti 3.1 puan kazanmasına mukabil Avrupa Türkiyesi 9.4 puan kazanmıştır.

Nüfus kesafetinin Avrupa ve Asya Türkiyesindeki inkısamına gelince: (VI) sayılı tabloda görüleceği üzere :

Tablo : VI

Mıntakalar <i>Régions</i>	Sayım seneleri <i>Date du recensement</i>	Mıntakanın kesafeti <i>Densité de la région</i>	Azamî kesafet <i>Densité maxima</i>		Asgarî kesafet <i>Densité minima</i>	
			Vilâyet ismi <i>Nom du vilâyet</i>	Kesafet <i>Densité</i>	Vilâyet ismi <i>Nom du vilâyet</i>	Kesafet <i>Densité</i>
Karadeniz sahili <i>Côtes de la Mer Noire</i>	1935 1927	35.5 29.7	Trabzon	77.7 62.7	Bolu Artvin	22.8 13.0
Marmara ve Ege denizi sahili <i>Côtes de la mers Marmara et d'Egée</i>	1935 1927	33.7 29.4	İstanbul (Asya)	91.2 85.0	Muğla	15.4 13.7
Akdeniz sahili <i>Côtes de la méditerrané</i>	1935 1927	16.5 13.3	İçel (Mersin)	18.8 25.8	Antalya (İçel)	12.4 9.2
Türkiye Avrupası <i>Turquie d'Europe</i>	1935 1927	52.8 43.4	İstanbul (Avrupa)	203.3 187.0	Çanakkale (Avrupa)	23.7 18.0
Garbî Anadolu <i>Anatolie occidentale</i>	1935 1927	20.8 18.3	Bilecik	26.5 24.0	Eskişehir	13.7 11.6
Merkezî Anadolu <i>Anatolie centrale</i>	1935 1927	17.7 15.3	Tokat	29.8 25.2	Sivas Konya	16.3 10.3
Şarkî Anadolu <i>Anatolie orientale</i>	1935 1927	11.2 8.8	Kars	17.6 14.2	Van Hakâri	4.1 1.6
Cenubi şarkî Anadolu <i>Anatolie du Sud-est</i>	1935 1927	18.1 15.0	G. Antep	23.9 19.3	Urfa	13.4 12.8

a) Avrupa Türkiyesinde azamî kesafet gerek 1927 de ve gerek 1935 de İstanbul vilâyetinin Avrupa kısmında (1927: 187.0 - 1935: 203.3) ve asgarî kesafet Çanakkale vilâyetinin Avrupa kısmında (1927: 18.0 - 1935: 23.7) bulunmaktadır.

b) Asya Türkiyesinin:

1 — *Marmara ve Ege denizleri sahilinde:*

Nüfus kesafeti (29.4) den (33.7) ye çıkmıştır. Bu mıntakada azamî kesafet yine İstanbul vilâyetinin Asya kısmında (1927: 85.0 - 1935: 91.2) ve asgarî kesafet Muğla vilâyetindedir. (1927: 13.7 - 1935: 15.4)

2 — *Akdeniz sahilinde:*

Kesafet (13.3) den (16.5) e yükselmiş bulunuyor. Azamî kesafet İçel (Mersin) vilâyetinde (1927: 25.8 - 1935: 18.8) ve asgarî kesafet 1927 de İçel vilâyetinde (9.2) ve 1935 de Antalyada (12.4) görülmektedir.

3 — *Garbî Anadolu (sahilisiz) vilâyetlerinde:*

Kesafet (18.3) den (20.8) derecesine çıkmış azamî kesafet Bilecik (1927: 24.0 - 1935: 26.5) ve asgarî kesafet Eskişehir vilâyetinde kalmıştır. (1927: 11.6 - 1935: 13.7)

4 — Merkezi Anadolu'da:

Kesafet (15.3) den (17.7) ye çıkmıştır. Azami kesafet Tokat vilayetindedir. (1927: 25.2-1935: 29.8) ve asgari kesafet 1927 de Konya (10.3) ve 1935 de Sivas (16.3) vilâyetlerindedir.

5 — Şarkî Anadolu'da:

Kesafet (8.8) den (11.2) ye yükselmiş, azami kesafet Kars (1927: 14.2 - 1935: 17.6) ve asgari kesafet 1927 de Hakâri (1.6) ve 1935 de Van (4.1) vilâyetlerinde görülmüştür.

C) Cenubi şarkî Anadolu'da:

Kesafet derecesi 1927 de (15.0 iken 1935 de 18.1) olmuş, azami kesafet yine Gaziantep (1927: 19.3 - 1935: 23.9) ve asgari kesafet Urfa (1927: 12.8 - 1935 13.4) vilâyetlerinde görülmüştür.

Muhtelif mıntakaların bu farklı kesafetleri bir arada mütalea edilecek olursa, İstanbul şehrinin mütekâsif nüfusunun tesiri altında kalan Avrupa Türkiyesi haiç tutulduğu takdirde en yüksek kesafet Karadeniz, Marmara ve Ege denizleri ile garp vilâyetlerindedir. Akdeniz sahilleri ile Merkezi, şarkî ve cenubi Anadolu'da kesafet umumiyetle, vasatının dunundadır.

Her mıntakaya dahil vilâyetlerin Erkek, kadın nüfuslarile mesahai sathiyeleri ve nüfus kesafetleri aşağıdaki tablolarda gösterilmiştir.

Tablo — VII

1 — Karadeniz sahili mıntakası — Côtes de la Mer Noire

Nüfus (Population)

Vilâyetler (Vilâyets)	Erkek Hommes	Kadın Femmes	Yekûn Total	Mesaha Superficie	Kesafet Densité
Trabzon	173 025	186 766	359 791	4 630	77.7
Ordu	133 445	149 895	283 340	5 981	47.4
Zonguldak	158 372	162 874	321 246	7 610	42.2
Giresun	124 048	135 625	259 673	6 510	39.9
Samsun	165 704	172 310	338 014	9 210	36.7
Sinop	91 000	101 150	192 150	5 755	33.3
Çoruh	121 294	149 394	270 688	8 830	30.6
Kastamonu	163 256	198 415	361 671	14 610	24.7
Bolu	117 357	136 897	254 254	11 140	22.8
Yekûn (Total)	1 247 501	1 393 326	2 640 827	74 276	35.5
1927 nüfusu (Population de 1927)	999 206	1 187 893	2 187 099	73 621	29.7
Fark (Différence)	248 295	205 433	453 728	655	5.8

2 — Marmara ve Ege Denizleri sahili mıntakası — Côtes des mers de Marmara et d'Ege

Nüfus - Population

Vilâyetler - Vilâyets	Erkek Hommes	Kadın Femmes	Yekûn Total	Mesaha Superficie	Kesafet Densité
İzmir	304 628	291 450	596 078	12 502	47.7
İstanbul (Asya) [*]	102 473	99 893	202 366	2 218	91.2
Kocaeli	168 973	166 519	335 492	8 364	40.1
Aydın	125 872	134 877	260 749	7 580	34.3
Balıkesir	238 284	243 977	482 261	14 315	33.7
Bursa	216 485	225 178	441 663	13 565	32.5
Manisa	208 435	216 603	425 038	13 850	30.8
Çanakkale (Asya) [**]	96 039	92 784	188 823	7 590	24.9
Muğla	93 844	103 225	197 069	12 760	15.4
Yekûn - Total	1 555 033	1 574 506	3 129 539	92 744	33.7
1927 Nüfusu - Population 1927	1 330 113	1 393 882	2 723 995	92 744	29.4
Fark - Différence	224 920	180 624	405 544	00 000	4.3

[*] Asya kısmı - Asie (Üsküdar, Kadıköy, Beykoz, Adalar, (Îles des Princes) Kartal, Şile, Yalova)

[**] Asya kısmı - Asie (Çanakkale, Ayvacık, Biğa, Bayramiç, Bozcaada, Ezine, Lapseki)

3 - Akdeniz sahil mıntakası - Cotes de la Mediterrané

Nüfus - Population

Vilâyetler - Vilâyetis	Erkek Hommes	Kadın Femmes	Yekûn Total	Mesaha Superficie	Kesafet Densité
İçel	135 613	136 301	271 914	14 460	18.8
Seyhan	200 918	186 091	387 009	20 690	18.7
Antalya	115 565	126 004	241 569	19 479	12.4
Yekûn - Total	452 096	448 396	900 492	54 629	16.5
1927 Nüfusu - Population de 1927	365 866	383 965	749 831	56 279	13.3
Fark - Différence	86 230	64 431	150 661	- 1 650	3.2

4 - Türkiye Avrupası - Turquie d'Europe

Nüfus (Population)

Vilâyetler - Vilâyetis	Erkek Hommes	Kadın Femmes	Yekûn Total	Mesaha Superficie	Kesafet Densité
İstanbul [**]	356 900	324 148	681 048	3 350	203.3
Tekirdağ	99 639	93 898	193 537	5 950	32.5
Kırklareli	95 380	76 964	172 344	5 660	30.4
Edirne	92 702	92 099	184 801	7 565	24.4
Çanakkale [*]	17 923	16 479	34 402	1 450	23.7
Yekûn - Total	662 544	603 588	1 266 132	23 975	52.8
1927 nüfus (Population de 1927)	527 910	512 759	1 040 669	23 975	47.6
Fark (Différence)	134 634	90 829	225 463	00 000	5.2

[**] Avrupa kısmı (Europe) (Beyoğlu ve Liman (Port) Beşiktaş, Sarıyer, Fatih, Eminözü, Bakırköy, Çatalca, Silivri)

[*] Avrupa kısmı (Euvrope) (Eceabat, Gelibolu, İmroz)

5 - Garbi Anadolu mıntakası - Anatolie Occidentale

Nüfus (Population)

Vilâyetler - Vilâyetis	Erkek Hommes	Kadın Femmes	Yekûn Total	Mesaha Superficie	Kesafet Densité
Bilecik	61 105	64 312	125 417	4 730	26.5
Denizli	133 414	152 951	286 365	11 150	25.7
Kütahya	165 881	183 124	349 005	14 415	24.2
Afyon	144 508	155 286	299 794	12 660	23.7
İsparta	77 218	87 038	164 256	8 275	19.8
Burdur	45 505	50 647	96 152	6 615	14.5
Eskişehir	90 467	92 494	182 961	13 335	13.7
Yekûn - Total	718 098	785 852	1 503 950	71 180	20.8
1927 nüfusu (Population de 1927)	605 748	697 146	1 302 894	71 180	18.3
Fark - Différence	112 350	88 706	201 056	00 000	2.5

6 — Merkezi Anadolu mntakası — Anatolie Centrale

Nüfus — Population

Vilâyetler (Vilayets)	Erkek Hommes	Kadın Femmes	Yekûn Total	Mesaha Superficie	Kesafet Densité
Tokat	150 575	159 577	310 152	10 415	29.8
Çorum	138 892	147 859	286 751	11 240	25.5
Amasya	62 271	66 226	128 497	5 550	23.1
Kayseri	151 262	161 207	312 469	15 130	20.6
Çankırı	81 830	95 904	177 734	8 665	20.5
Malatya	202 789	208 724	411 513	21 265	19.3
Yozgat	128 059	134 209	262 268	13 950	18.8
Ankara	274 020	264 649	538 669	28 923	18.6
Maraş	95 542	94 028	189 570	11 210	16.9
Konya	274 336	296 656	570 992	48 990	11.6
Niğde	119 722	127 870	247 592	15 308	16.2
Kırşehir	68 363	77 313	145 676	9 090	16.0
Sivas	213 864	221 766	435 630	26 740	16.3
Yekûn (Total)	1 961 525	2 055 988	4 017 513	226 476	17.7
1927 nüfusu (Population de 1927)	1 665 106	1 839 968	3 505 074	228 791	15.3
Fark - Différence	296 419	216 020	512 439	- 2 315	2.4

7 — Cenubi Şarkî Anadolu — Anatolie sud - Est

Nüfus - Population

Vilâyetler - Vilayets	Erkek Hommes	Kadın Femmes	Yekûn Total	Mesaha Superficie	Kesafet Densité
Gaziantep	145 678	137 938	283 616	11 875	23.9
Mardin	110 880	115 150	226 030	11 835	19.1
Urfa	114 747	114 454	229 201	17 090	13.4
Yekûn - Total	371 305	367 542	738 847	40 800	18.1
1927 nüfusu - Population de 1927	297 508	305 320	602 828	40 125	15.0
Fark - Différence	73 797	62 222	136 019	675	3.1

8 — Şarkî Anadolu — Anatolie Orientale

Nüfus - population

Vilâyetler - Vilayets	Erkek Hommes	Kadın Femmes	Yekûn Total	Mesaha Superficie	Kesafet Densité
Kars	160 682	145 762	306 444	17 380	17.6
Elâziz	127 312	126 381	253 693	15 176	16.7
Gümüşane	78 264	84 657	162 921	10 100	16.1
Diyarbakır	107 124	107 747	214 871	14 875	14.4
Erzurum	190 083	196 345	386 428	28 970	13.3
Erzincan	78 190	80 193	158 383	13 156	12.0
Muş	73 217	70 310	143 527	16 184	8.9
Siirt	61 207	66 521	127 728	14 305	8.9
Ağrı	55 758	50 969	106 727	13 320	8.0
Van	74 287	68 385	142 672	35 190	4.1
Yekûn - Total	1 006 124	997 270	2 003 394	178 656	11.2
1927 nüfusu - Population de 1927	772 422	763 458	1 535 880	176 021	8.8
Fark - Différence	233 702	233 812	467 514	2 635	2.4

9 — İcmal - Récapitulation

Nüfus - Population

Mıntakalar - Régions	Erkek Hommes	Kadın Femmes	Yekûn Total	Mesaha Superficie	Kesafet Densité
I. Karadeniz sahil mıntakası Côtes de la Mer Noire . . .	1 247 501	1 393 326	2 640 827	74 276	35.5
II. Marmara ve Ege denizleri sa- hil mıntakası - Côtes des mers de Marmara et d'Egée . . .	1 555 033	1 574 506	3 129 539	92 744	33.7
III. Akdeniz sahil mıntakası - Cô- tes de la Méditerranée . . .	452 096	448 396	900 492	54 629	16.5
IV. Türkiye Avrupası - Turquie d'Europe	662 544	603 588	1 266 132	23 975	52.8
V. Garbî Anadolu mıntakası Anatolie Occidentale	718 098	785 852	1 503 950	71 180	20.8
VI. Merkezî Anadolu mıntakası Anatolie Centrale	1 961 525	2 055 988	4 017 513	226 476	17.7
VII. Cenubi Şarkî Anadolu mın- takası - Anatolie sud-Est . . .	371 305	367 542	738 847	40 800	18.1
VIII. Şarkî Anadolu mıntakası Anatolie Orientale	1 006 124	997 270	2 003 394	178 656	11.2
Yekûn - Total	7 974 226	8 226 468	16 200 694	762 736	21.2

Aşağıdaki (VIII) sayılı tablo her vilâyetin nüfus ve mesahai sathiyesini, kesafet sırası itibarile gösterir:

Tablo VIII

A — Kesafeti kilometre murabbaında 20 kişiden fazla olan vilâyetler

Vilayets ayant une densité de plus 20 habitants par K²

Vilâyetler — Vilayets	Kesafet Densité	Nüfus Population	M. Sathiyé Superficie
İstanbul	167.6	883 414	5 568
Trabzon	77.7	359 791	4 630
İzmir	47.7	596 078	12 502
Ordu	47.4	283 340	5 981
Zonguldak	42.2	321 246	7 610
Kocaeli	40.0	335 492	8 364
Giresun	39.9	259 673	6 510
Samsun	36.7	338 014	9 210
Aydın	34.3	260 749	7 580
Balıkesir	33.7	482 261	14 315
Sinop	33.3	192 150	5 755
Tekirdağ	32.5	193 537	5 950
Bursa	32.5	441 663	13 565
Manisa	30.8	425 038	13 850
Çorum	30.6	270 688	8 830
Kırklareli	30.4	172 344	5 660
Tokat	29.8	310 152	10 415
Bilecik	26.5	125 417	4 730
Denizli	25.7	286 365	11 150
Çorum	25.5	286 751	11 240
Çanakkale	24.7	223 225	9 040
Kastamonu	24.7	361 671	14 610
Edirne	24.4	184 801	7 565
Kütahya	24.2	349 005	15 415
Gazi Antep	23.9	283 616	11 875
Afyonkarahisar	23.7	299 794	12 660
Amasya	23.1	128 497	5 550
Bolu	22.8	254 254	11 140
Kayseri	20.6	312 469	15 130
Çankırı	20.5	177 734	8 665
Yekûn — Total	—	9 399 229	284 065

B – Kesafeti kilometre murabbında 20 den az olan vilâyetler*Vilayets ayant une densité de moins de 20 habitants par K²*

Vilâyetler — <i>Vilayets</i>	Kesafet <i>Densité</i>	Nüfus <i>Population</i>	M. Sathıye <i>Superficie</i>
İsparta	19.8	164 256	8 275
Malatya	19.3	411 513	21 265
Mardin	19.1	226 030	11 835
İçel	18.8	271 914	14 460
Yozgat	18.8	262 268	13 950
Seyhan	18.7	387 009	20 690
Ankara	18.6	538 669	28 923
Kars	17.6	306 444	17 380
Maraş	16.9	189 570	11 210
Elâziz	16.7	253 693	15 176
Sivas	16.3	435 630	26 740
Niğde	16.2	247 592	15 308
Gümüşane	16.1	162 921	10 100
Kırşehir	16.0	145 676	9 090
Muğla	15.4	197 069	12 760
Burdur	14.5	96 152	6 615
Diyarbakir	14.4	214 871	14 875
Eskişehir	13.7	182 961	13 335
Urfa	13.4	229 201	17 090
Erzurum	13.3	386 428	28 970
Antalya	12.4	241 569	19 479
Erzincan	12.0	158 383	13 156
Konya	11.6	570 992	48 990
Siirt	8.9	127 728	14 305
Muş	8.9	143 527	16 184
Ağrı	8.0	106 727	13 320
Van	4.1	142 672	35 190
Yekûn — <i>Total</i>		6 801 465	478 671
Umumî yekûn — <i>Total général</i>	21.2	16 200 694	762.736

Bu tabloya nazaran 30 Vilâyetin kesafeti kilometre murabbada 20 den fazla olup 9,399,229 nüfus yani Umumî Nüfusun (% 58) kısmı, umumî mesahanın (% 37) kısmında sakin bulunmaktadırlar. Yine bu tabloya nazaran 27 Vilâyetin kesafeti 20 den aşağı olup bu kısımda 6,801,465 nüfus yani umum nüfusun (% 42) kısmı umumî mesahanın (% 63) kısmını işgal eylemektedir.

* * *

Vilâyetlerin ehemmiyet sırasile nüfusları ve her vilâyet nüfusunun umumî yekûna yüzde nisbeti aşağıdaki (IX) numaralı tabloda gösterilmiştir:

Tablo IX.

Ehemmiyetleri sırasile Vilâyet Nüfusları — *Population des Vilayets par ordre d'importance*

Vilâyetler Vilayets	Nüfus Population	%	Vilâyetler Vilayets	Nüfus Population	%
İstanbul	883 414	5.4	Giresun	259 673	1.6
İzmir	596 078	4.0	Bolu	254 254	1.5
Konya	570 992	3.5	Elâziz	253 693	1.5
Ankara	538 669	3.3	Niğde	247 592	1.5
Balıkesir	482 261	3.0	Antalya	241 569	1.4
Bursa	441 663	3.0	Urfa	229 201	1.4
Sivas	435 630	3.0	Mardin	226 030	1.3
Manisa	425 038	2.6	Çanakkale	223 225	1.3
Malatya	411 513	2.5	Diyarbakir	214 871	1.3
Seyhan	387 009	2.3	Muğla	197 069	1.2
Erzurum	386 428	2.3	Tekirdağ	193 537	1.1
Kastamonu	361 671	2.2	Sinop	192 150	1.0
Trabzon	359 791	2.0	Maraş	189 570	1.0
Kütahya	349 005	2.0	Edirne	184 801	1.0
Samsun	338 014	2.0	Eskişehir	182 961	1.0
Kocaeli	335 492	2.0	Çankırı	177 734	1.0
Zonguldak	321 246	2.0	Kırklareli	172 344	1.0
Kayseri	312 469	2.0	İsparta	164 256	1.0
Tokat	310 152	2.0	Gümüşane	162 921	1.0
Kars	306 444	2.0	Erzincan	158 383	1.0
Afyon Karahisar	299 794	2.0	Kırşehir	145 676	1.0
Çorum	286 751	2.0	Muş	143 527	1.0
Denizli	286 365	2.0	Van	142 672	1.0
Gaziantep	283 616	2.0	Amasya	128 497	0.7
Ordu	283 340	2.0	Siirt	127 728	0.7
İçel	271 914	1.7	Bilecik	125 417	0.7
Çoruh	270 688	1.7	Ağrı	106 727	0.6
Yozgat	262 268	1.6	Burdur	96 152	0.5
Aydın	260 749	1.6	Yekûn - Total	16 200 694	100.0

V. Şehirler Nüfusu

Son sayıma nazaran (3,799,742) kişi yani umum yekûnun (% 23.5) kısmı şehir ve kasabalarda (12,400,952) kişi yani aynı yekûnun (% 76.5) kısmı nahiye ve köylerde sakin bulunmaktadır. [*]

1927 sayımında ise şehir ve kasabalarda oturanlar (% 24.2), köy ve nahiyelerde oturanlar (% 75.8) nisbetinde zuhur etmişti.

Aynı şehir ve kasabalarda sakin nüfus yekûnu 1927 de (3,301,046) olduğuna göre (Bu şehir ve kasabalardan 19 tanesi 1927 den sonra teşkil edilen kaza merkezleri olduğu için bunların 1927 nüfuslarını cetvele koymak mümkün olamamıştır.) bu mevkiilerin nüfusu sekiz senede 498.696 kişi yani (% 15.1) nisbetinde artmıştır.

Şehir ve kasabaların nüfus miktarlarına göre tasnifi aşağıdaki (X) sayılı tabloda hülâsa edilmiştir:

[*] Şehir veya kasaba ünvanı altında toplanan rakamlar kâmilen kaza veya vilâyet merkezlerinin belediye hudutlarına aittir.

Tablo — X

Gruplar itibarile şehirler nüfusu — Population des villes par groupes
1927 — 1935

Şehir grupları Groupes de villes	Mevki (şehir) adedi Nombre de villes	1935 Nüfusu Population de 1935					1927 Nüfusu Population de 1927				
		Miktar — Nombre			%		Miktar — Nombre			%	
		Erkek Hommes	Kadın Femmes	Yekûn Total	Erkek Homme	Kadın Femme	Erkek Homme	Kadın Femme	Yekûn Total	Erkek Homme	Kadın Femme
1 — 500 nüfuslu Jusqu' 500 habitants.	10	1 852	1 643	3 495	53.0	47.0	1 718	1 041	2 759	62.3	37.7
2 — 501 - 1000 nüfuslu De 501 à moins de 1000 habitants.	37	15 267	13 755	29 022	52.6	47.4	13 877	9 113	22 990	60.4	39.6
3 — 1001 - 2000 nüfuslu De 1001 à moins de 2000 habitants.	68	51 090	50 275	101 365	50.4	49.6	43 012	39 484	82 496	52.1	47.9
4 — 2001 - 3000 nüfuslu De 2001 à moins de 3000 habitants.	55	71 616	68 636	140 252	51.1	48.9	58 029	54 255	112 284	51.7	48.3
5 — 3001 - 4000 nüfuslu. De 4001 à moins de 4000 habitants.	46	78 790	81 193	159 983	49.2	50.8	63 756	66 850	130 606	48.8	51.2
6 — 4001 - 5000 nüfuslu. De 4001 à moins de 5000 habitants.	29	65 776	63 555	129 331	50.9	49.1	56 201	55 254	111 455	50.4	49.6
7 — 5001 - 6000 nüfuslu. De 5001 à moins de 6000 habitants.	29	82 309	76 985	159 294	51.7	48.3	72 151	70 939	143 090	50.4	49.6
8 — 6001 - 7000 nüfuslu. De 6001 à moins de 7000 habitants.	18	59 859	59 583	119 442	50.1	49.9	51 072	50 637	101 709	50.2	49.8
9 — 7001 - 8000 nüfuslu. De 7001 à moins de 8000 habitants.	7	26 099	27 319	53 418	48.9	51.1	23 026	23 180	46 206	49.8	50.2
10 — 8001 - 9000 nüfuslu. De 8001 à moins de 9000 habitants.	10	41 165	43 634	84 799	48.5	51.5	38 967	40 463	79 430	49.1	50.9
11 — 9001 - 10000 nüfuslu. De 9000 à moins de 10000 habitants.	14	66 001	66 759	132 760	49.7	50.3	57 416	57 273	114 689	50.1	49.9
12 — 10001 - 15000 nüfuslu. De 10001 à moins de 15000 habitants.	32	204 577	193 083	397 660	51.4	48.6	173 742	170 223	343 965	50.5	49.5
13 — 15001 - 20000 nüfuslu. De 15001 à moins de 20000 habitants.	13	118 380	106 004	224 384	52.8	47.2	104 609	88 945	193 554	54.0	46.0
14 — 20001 - 25000 nüfuslu. De 20001 à moins de 25000 habitants.	14	165 311	145 948	311 259	53.1	46.9	142 672	129 008	271 680	52.5	47.5
15 — 25001 - 50000 nüfuslu. De 25001 à moins de 50000 habitants.	14	245 060	221 215	466 275	52.6	47.4	212 975	190 063	403 038	52.8	47.2
16 — 50001 - 100000 nüfuslu De 50001 à moins de 100000 habitants.	4	129 922	122 031	251 953	51.6	48.4	112 890	108 871	221 761	50.9	49.1
17 — 100001 ve daha fazla nüfuslu. 100001 et plus.	3	545 678	489 372	1 035 050	52.7	47.3	481 769	437 565	919 334	52.4	47.6
Yekûn- Total	403	1 968 752	1 830 990	3 799 742	51.8	48.2	1 707 882	1 593 164	3 301 046	51.7	48.3

Bu tabloda dahil grupların her birini yekûna nazaran mütalea eylediğimiz takdirde aşağıdaki yüzdeleri elde ederiz :

Tablo — XI

Şehir Grupları - Groupes de Villes	Yekûna nazaran P. C. par rapport au total	
	1935 %	1927 %
1 — 500 nüfuslu - <i>Jusqu' à 500 habitants</i>	0.1	0.1
2 — 501 - 1000 nüfuslu - <i>De 501 à moins de 1000 habitants</i>	0.8	0.7
3 — 1001 - 2000 nüfuslu - <i>De 1001 à moins de 2000 habitants</i>	2.7	2.5
4 — 2001 - 3000 nüfuslu - <i>De 2001 à moins de 3000 habitants</i>	3.7	3.4
5 — 3001 - 4000 nüfuslu - <i>De 3001 à moins de 4000 habitants</i>	4.2	3.9
6 — 4001 - 5000 nüfuslu - <i>De 4001 à moins de 5000 habitants</i>	3.4	3.4
7 — 5001 - 6000 nüfuslu - <i>De 5001 à moins de 6000 habitants</i>	4.2	4.3
8 — 6001 - 7000 nüfuslu - <i>De 6001 à moins de 7000 habitants</i>	3.1	3.1
9 — 7001 - 8000 nüfuslu - <i>De 7001 à moins de 8000 habitants</i>	1.4	1.4
10 — 8001 - 9000 nüfuslu - <i>De 8001 à moins de 9000 habitants</i>	2.2	2.4
11 — 9001 - 10000 nüfuslu - <i>De 9001 à moins de 10001 habitants</i>	3.5	3.5
12 — 10001 - 15000 nüfuslu - <i>De 10001 à moins de 15000 habitants</i>	10.5	10.4
13 — 15001 - 20000 nüfuslu - <i>De 15001 à moins de 20000 habitants</i>	5.9	5.9
14 — 20001 - 25000 nüfuslu - <i>De 20001 à moins de 25000 habitants</i>	8.2	8.2
15 — 25001 - 50000 nüfuslu - <i>De 25001 à moins de 50000 habitants</i>	12.3	12.2
16 — 50001 - 100000 nüfuslu - <i>De 50001 à moins de 100000 habitants</i>	6.6	6.7
17 — 100001 ve daha fazla nüfuslu - <i>100001 et plus</i>	27.2	27.9
Yekûn - Total	100.0	100.0

Aşağıdaki (XII) sayılı tablo şehir ve kasabaların 1927 ve 1935 nüfuslarını mukayeseli olarak göstermektedir:

Tablo XII

Şehirler Nüfusu — Population des villes

1 — Nüfusu (500) e kadar olan şehirler — *Jusqu' à 500 habitants*

Yeri — Localités	1935 Nüfusu Population de 1935			1927 Nüfusu Population de 1927		
	Erkek Hommes	Kadın Femme	Yekûn Total	Erkek Homme	Kadın Femme	Yekûn Total
Keban (Elâziz)	283	216	499	277	291	568
Şirvan (Sirt)	195	247	442	222	180	402
Kuruçay (Erzincan)	214	219	433	155	115	270
Ovacık (Elâziz)	183	212	395	203	132	335
Solhan (Muş)	196	190	386	—	—	—
Çat (Erzurum)	208	145	353	—	—	—
Bingöl (Muş)	208	129	337	—	—	—
Mutki (Muş)	155	127	282	150	41	191
Genç (Muş)	124	99	223	628	218	846
Şitak (Van)	86	59	145	83	64	147
Yekûn — Total	1 852	1 643	3 495	1 718	1 041	2 759

Şehirler Nüfusu — Population des Villes

2 — Nüfusu (501 - 1000) e kadar olan şehirler — De 501 à moins de 1000 habitants

Yeri — Localités	1935 Nüfusu Population de 1935			1927 Nüfusu Population de 1927		
	Erkek Hommes	Kadın Femmes	Yekûn Total	Erkek Hommes	Kadın Femmes	Yekûn Total
Pervari « Siirt »	505	470	975	390	380	770
Plümür « Erzincan »	467	508	975	316	312	628
Çapakçur « Muş »	512	450	962	887	327	1 214
Arac « Kastamonu »	438	518	956	343	328	671
Hadım « Konya »	481	471	952	352	385	737
Beytişşebap « Siirt »	663	285	948	192	167	359
Kızıntepe « Mardin »	507	436	943	—	—	—
Manavgat « Antalya »	454	474	928	352	303	655
Garzan « Siirt »	408	504	912	1 094	366	1 460
Göle « Kars »	480	429	909	338	262	600
Diyadin « Ağrı »	495	400	895	401	244	645
Beşiri « Siirt »	490	399	889	255	116	371
Eruh « Siirt »	435	437	872	316	290	606
Baskil « Elâziz »	418	450	868	207	179	386
Serik « Antalya »	408	459	867	605	630	1 235
Balâ « Ankara »	399	451	850	455	453	908
Bahçe « Seyhan »	448	402	850	364	307	671
Çiçekdağ « Kırşehir »	444	394	838	363	365	728
Varto « Muş »	409	401	810	427	292	719
Refahiye « Erzincan »	360	425	785	382	307	689
Kâzımpaşa « Van »	417	332	749	—	—	—
Tutak « Ağrı »	398	340	738	228	207	435
Artova « Tokat »	384	351	735	331	232	563
Alucra « Giresun »	396	317	713	286	254	540
Muradiye « Van »	398	313	711	1 218	159	1 377
Kaş « Antalya »	457	253	710	233	181	414
Maçka « Trabzon »	408	294	702	835	217	1 052
Andırın « Maraş »	345	332	677	277	276	553
Çıldır « Kars »	402	267	669	316	224	540
Şavşat « Çoruh »	355	312	667	246	146	392
Haran « Urfa »	359	261	620	401	172	573
Feke « Seyhan »	310	304	614	241	226	467
Şiran « Gümüşhane »	270	343	613	261	264	525
Borçka « Çoruh »	409	130	539	—	—	—
Arpaçay « Kars »	256	279	535	175	181	356
Yusufeli « Erzurum »	238	294	532	79	88	167
Nazimiye « Elâziz »	244	270	514	711	273	984
Yekûn — Total	15 267	13 755	29 022	13 877	9 113	22 990

Şehirler nüfusu — Population des villes

3 -- Nüfusu (1001 - 2000) e kadar olan şehirler -- De 1001 à moins de 2000 habitants

Yeri — Localités	1935 Nüfusu Population de 1935			1927 Nüfusu Population de 1927		
	Erkek Hommes	Kadın Femmes	Yekûn Total	Erkek Hommes	Kadın Femmes	Yekûn Total
Kangal « Sivas »	1 034	953	1 987	890	781	1 671
Görece « Giresun »	954	1 032	1 986	2 836	3 120	5 956
Torbali « İzmir »	1 014	921	1 935	1 004	767	1 771
Nusaybin « Mardin »	1 086	845	1 931	1 830	1 021	2 851
Oltu « Erzurum »	1 017	910	1 927	625	577	1 202
Koyulhisar « Sivas »	807	1 096	1 903	840	979	1 819
Anamur « İçel »	891	1 001	1 892	851	900	1 751
Geyve « Kocaeli »	878	1 003	1 881	1 115	1 086	2 201
Çemişkezek « Elâzız »	878	986	1 864	973	963	1 936
Pazar « Çoruh »	922	940	1 862	292	229	521
İmroz « Çanakkale »	877	976	1 853	961	1 138	2 099
Eşme « Manisa »	886	950	1 836	451	494	945
Kelkit « Gümüşane »	921	911	1 832	660	650	1 310
Hınıs « Erzurum »	864	934	1 798	855	739	1 594
Şile « İstanbul »	804	970	1 774	884	930	1 814
Seyitgazi « Eskişehir »	790	946	1 736	840	883	1 723
Beyazıt « Ağrı »	852	882	1 734	2 632	1 298	3 930
Ilgaz « Çankırı »	780	951	1 731	819	982	1 801
Daday « Kastamonu »	879	844	1 723	556	724	1 280
Gevaş « Van »	894	828	1 722	618	520	1 138
Arapsun « Niğde »	801	909	1 710	961	1 045	2 006
Eceabat « Çanakkale »	884	815	1 699	432	405	837
Ayvacık « Çanakkale »	1 025	671	1 696	—	—	—
Bozcaada « Çanakkale »	813	871	1 684	763	868	1 631
Mihalıççık « Eskişehir »	773	897	1 670	799	713	1 512
Hafik « Sivas »	834	809	1 643	686	733	1 419
İspir « Erzurum »	896	739	1 635	651	547	1 198
Haymana « Ankara »	820	809	1 629	720	753	1 473
Mut « İçel »	732	890	1 622	661	742	1 403
Çubuk « Ankara »	782	833	1 615	740	660	1 400
Gölpazarı « Bilecik »	720	878	1 598	447	456	903
Mesudiye « Ordu »	745	847	1 592	335	332	667
Bulanık « Muş »	856	713	1 569	411	369	780
Hakâri « Van »	789	776	1 565	408	393	801
Göynük « Bolu »	658	905	1 563	753	956	1 709
Reşadiye « Tokat »	709	804	1 513	538	621	1 159
Nallıhan « Ankara »	596	832	1 428	487	453	940
Tortum « Erzurum »	710	717	1 427	564	543	1 107
Yüksekova « Van »	1 001	413	1 414	481	164	645
Kavak « Samsun »	658	713	1 371	—	—	—
Bozkır « Konya »	609	755	1 364	752	678	1 430
Datça « Muğla »	631	700	1 331	—	—	—
Eleşkirt « Ağrı »	719	586	1 305	196	188	384
Küre « Kastamonu »	645	659	1 304	486	571	1 057
Tercan « Erzurum »	638	639	1 277	608	490	1 098

Şehirler Nüfusu — Population des villes

10

3 — Nüfusu (1001 - 2000) e kadar olan şehirler — De 1001 à moins 2000 habitants
Mabat — Suit

Yeri — Localités	1935 Nüfusu Population de 1935			1927 Nüfusu Population de 1927		
	Erkek Hommes	Kadın Femmes	Yekûn Total	Erkek Hommes	Kadın Femmes	Yekûn Total
Finike « Antalya »	711	563	1 274	410	382	792
Tuzluca « Kars »	766	493	1 259	636	478	1 114
Yaylak « Urfa »	629	593	1 222	509	487	996
Malazgirt « Ağrı »	690	523	1 213	513	169	682
Köyceğiz « Muğla »	584	619	1 203	641	534	1 175
Mazgirt « Elâziz »	825	372	1 197	325	252	577
Vakfıkebir « Trabzon »	592	601	1 193	125	90	215
Posof « Kars »	654	537	1 191	581	448	1 029
Başkale « Van »	728	428	1 156	281	221	502
Salmbeyli « Seyhan »	733	419	1 152	238	209	447
Kavaklı « Edirne »	588	556	1 144	267	279	546
Sasun « Muş »	609	530	1 139	523	488	1 011
Pazarcık « Maraş »	583	555	1 138	657	489	1 146
Kızılcahamam « Ankara »	607	525	1 132	325	210	535
Kâhta « Malatya »	614	513	1 127	503	331	834
Of « Trabzon »	601	525	1 126	379	339	718
Karaisali « Seyhan »	564	559	1 123	394	326	720
Orhaneli « Bursa »	475	607	1 082	475	517	992
Hilvan « Urfa »	426	632	1 058	301	301	602
Kığı « Erzincan »	560	487	1 047	370	428	798
Gülнар « İçel »	489	533	1 022	327	313	640
Kulp « Diyarbakir »	515	505	1 020	222	224	446
Torul « Gümüşane »	475	541	1 016	599	508	1 107
Yekûn - Total	51 090	50 275	101 365	43 012	39 484	82 496

4 — Nüfusu (2,001 - 3,000) e kadar olan şehirler
De 2,001 à moins de 3,000 habitants

Polatlı « Ankara »	1 495	1 434	2 929	888	653	1 541
Göksun « Maraş »	1 491	1 411	2 902	1 245	1 271	2 516
Ulukışla « Niğde »	1 395	1 489	2 884	1 333	1 300	2 639
Gebze « Kocaeli »	1 589	1 287	2 876	1 457	1 405	2 862
Pınarbaşı « Kayseri »	1 314	1 561	2 875	1 582	1 571	3 153
Fatsa « Ordu »	1 398	1 476	2 874	1 246	1 258	2 504
Silvan « Diyarbakir »	1 404	1 463	2 867	1 357	1 248	2 605
Ardahan « Kars »	1 706	1 157	2 863	1 593	804	2 397
Hopa « Çoruh »	1 489	1 372	2 861	1 461	1 115	2 576
Mecitözü « Çorum »	1 411	1 432	2 843	1 004	1 181	2 185
Karaburun « İzmir »	1 398	1 433	2 831	371	365	736
Viranşehir « Urfa »	1 555	1 257	2 812	1 363	994	2 357
Beyşehir « Konya »	1 317	1 488	2 805	1 251	1 327	2 578
Gercüş « Mardin »	1 710	1 085	2 795	939	920	1 859
Emet « Kütahya »	1 277	1 515	2 792	1 250	1 461	2 711
Balya « Balıkesir »	1 424	1 328	2 752	3 712	1 712	5 424

Şehirler Nüfusu — Population des villes

4 — Nüfusu (2001 - 3000) e kadar olan şehirler — De 2001 à moins de 3000 habitants
Mabat — Suit

Yeri — Localités	1935 Nüfusu Population de 1935			1927 Nüfusu Population de 1927		
	Erkek Hommes	Kadın Femmes	Yekün Total	Erkek Hommes	Kadın Femmes	Yekün Total
Savur « Mardin »	1 327	1 425	2 752	1 248	1 104	2 352
Ergani « Elâziz »	1 624	1 127	2 751	1 261	1 011	2 272
Akçakoca « Bolu »	1 249	1 482	2 731	—	—	—
Ahlat « Van »	1 409	1 304	2 713	904	715	1 619
Çumra « Konya »	1 333	1 355	2 688	1 271	1 298	2 569
Terme « Samsun »	1 427	1 246	2 673	1 111	954	2 065
Devrek « Zonguldak »	1 216	1 428	2 644	1 160	1 330	2 490
Mudurnu « Bolu »	1 123	1 500	2 623	1 301	1 644	2 945
Foça « İzmir »	1 647	972	2 619	2 323	1 504	3 827
Tefenni « Burdur »	1 400	1 203	2 603	807	973	1 780
Yıldızeli « Sivas »	1 345	1 243	2 588	1 025	1 032	2 057
Marmaris « Muğla »	1 358	1 227	2 585	967	1 099	2 066
Sındırgı « Balıkesir »	1 258	1 316	2 574	1 122	1 164	2 286
Kadirli « Seyhan »	1 342	1 217	2 559	1 244	1 230	2 474
Orhangazi « Bursa »	1 280	1 264	2 544	1 047	1 078	2 125
Ayancık « Sinop »	1 465	1 073	2 538	624	536	1 160
Çal « Denizli »	1 162	1 368	2 530	1 266	1 413	2 679
Söğüt « Bilecik »	1 263	1 251	2 514	1 224	1 222	2 446
Hekimhan « Malatya »	1 327	1 179	2 506	1 224	1 127	2 351
İzmit « Bursa »	1 209	1 286	2 495	—	—	—
Kandıra « Kocaeli »	1 176	1 274	2 450	1 379	1 281	2 660
Karamürsel « Kocaeli »	1 119	1 313	2 432	1 153	1 158	2 311
Sürtüç « Urfa »	1 208	1 196	2 404	939	612	1 551
Alaca « Çorum »	1 181	1 206	2 387	1 023	1 043	2 066
Hozat « Elâziz »	1 689	635	2 324	679	577	1 256
Yalova « İstanbul »	1 230	1 092	2 322	—	—	—
Kemah « Erzincan »	1 293	988	2 281	730	860	1 590
Lâpseki « Çanakkale »	1 095	1 183	2 278	1 144	1 184	2 328
Sorgun « Yozgat »	1 114	1 135	2 249	827	920	1 747
İpsala « Edirne »	1 063	1 175	2 238	—	—	—
Pertek « Elâziz »	1 108	1 128	2 236	1 025	1 083	2 108
Pütürge « Malatya »	972	1 225	2 197	968	1 234	2 202
Akdağmadeni « Yozgat »	1 022	1 133	2 155	1 109	1 116	2 225
Cihanbeyli « Konya »	1 130	1 019	2 149	195	180	375
Osmaneli « Bilecik »	1 002	1 139	2 141	1 102	1 161	2 263
Acipayam « Denizli »	963	1 141	2 104	947	1 042	1 989
Karasu « Kocaeli »	966	1 100	2 066	—	—	—
Akçadağ « Malatya »	1 036	1 010	2 046	854	916	1 770
Cide « Kastamonu »	1 112	890	2 002	768	869	1 637
Yekün — Total	71 616	68 636	140 252	58 029	54 255	112 284

Şehirler Nüfusu — Population des villes

5 — Nüfusu (3001 - 4000) e kadar olan Şehirler — De 3001 à moins de 4000 habitants

Yeri — Localités	1935 Nüfusu Population de 1935			1927 Nüfusu Population de 1927		
	Erkek Hommes	Kadın Femmes	Yekûn Total	Erkek Hommes	Kadın Femmes	Yekûn Total
Bilecik	2 060	1 932	3 992	1 929	1 652	3 581
Taşköprü « Kastamonu »	1 818	2 118	3 936	1 452	1 877	3 329
Bünyan « Kayseri »	1 893	2 032	3 925	2 143	1 918	4 061
Çeşme « İzmir »	1 957	1 947	3 904	1 665	1 549	3 214
Saideli « Konya »	1 823	2 066	3 889	1 640	1 732	3 372
Tirebolu « Giresun »	1 948	1 935	3 883	1 653	1 722	3 375
İncesu « Kayseri »	1 809	2 068	3 877	1 927	2 188	4 115
Şarki Karaağaç « İsparta »	1 615	2 254	3 869	1 821	2 264	4 085
Lâdik « Samsun »	1 740	2 105	3 845	—	—	—
Soma « Manisa »	1 861	1 970	3 831	1 802	1 853	3 655
Karacasu « Aydın »	1 732	2 067	3 799	1 724	2 126	3 850
Palu « Elâziz »	1 944	1 827	3 771	2 015	1 688	3 703
Fethiye « Muğla »	2 063	1 693	3 756	1 714	1 391	3 105
Erciş « Van »	1 983	1 767	3 750	1 629	1 184	2 813
Boyabat « Sinop »	1 673	2 040	3 713	1 576	2 047	3 623
Kemalpaşa « İzmir »	1 886	1 753	3 639	2 290	1 941	4 231
Boğazlıyan « Yozgat »	1 767	1 843	3 610	1 465	1 577	3 042
Çine « Aydın »	1 728	1 850	3 578	1 494	1 522	3 016
Mucur « Kırşehir »	1 559	2 007	3 566	1 652	1 997	3 649
Kemaliye « Malatya »	1 542	2 008	3 550	1 513	1 975	3 488
Gerze « Sinop »	1 620	1 903	3 523	1 753	1 898	3 651
Korkuteli « Antalya »	1 591	1 882	3 473	1 530	1 740	3 270
Artvin « Çoruh »	2 052	1 408	3 460	1 702	1 241	2 943
Dikili « İzmir »	1 908	1 517	3 425	—	—	—
Suşehri « Sivas »	1 564	1 856	3 420	1 451	1 426	2 877
Havza « Samsun »	1 639	1 763	3 402	1 749	1 524	3 273
Ilgın « Konya »	1 629	1 763	3 392	1 467	1 531	2 998
Sürmene « Trabzon »	1 502	1 829	3 331	1 434	1 769	3 203
Silivri « İstanbul »	1 584	1 734	3 318	—	—	—
Şırnak « Siirt »	1 543	1 763	3 306	1 400	1 562	2 962
Şarköy « Tekirdağ »	1 606	1 657	3 263	1 186	1 171	2 357
Dursunbey « Balıkesir »	1 430	1 814	3 244	1 473	1 593	3 066
Demirköy « Kırklareli »	2 502	719	3 221	259	217	476
Ayaş « Ankara »	1 603	1 590	3 193	1 544	1 779	3 323
Şarkışla « Sivas »	1 529	1 664	3 193	1 244	1 443	2 687
Gümüşane	1 589	1 585	3 174	1 320	1 229	2 549
Akseki « Antalya »	1 286	1 887	3 173	994	1 661	2 655
Çerkeş « Çankırı »	1 429	1 708	3 137	1 453	1 808	3 261
Saray « Tekirdağ »	1 486	1 645	3 131	1 191	1 289	2 480
Derik « Mardin »	1 560	1 544	3 104	1 370	1 287	2 657
İslahiye « Gazi Antep »	2 218	883	3 101	808	611	1 419
Çivril « Denizli »	1 416	1 685	3 101	1 312	1 488	2 800
Gördes « Manisa »	1 455	1 634	3 089	1 364	1 519	2 883
Çermik « Diyarbakır »	1 490	1 587	3 077	1 411	1 583	2 994
Kartal « İstanbul »	1 670	1 373	3 043	—	—	—
Ş. Koçhisar « Ankara »	1 488	1 518	3 006	1 237	1 278	2 515
Yekûn — Total	78 790	81 193	159 983	63 756	66 850	130 606

Şehirler Nüfusu — Populations des Villes

6 — Nüfusu (4001 — 5000) e kadar olan şehirler — De 4001 à moins de 5000 habitants

Yeri — Localités	1935 Nüfusu Population de 1935			1927 Nüfusu Population de 1927		
	Erkek Hommes	Kadın Femmes	Yekûn Total	Erkek Hommes	Kadın Femmes	Yekûn Total
Hendek « Kocaeli »	2 418	2 519	4 937	2 431	2 430	4 861
Seferihisar « İzmir »	2 928	2 008	4 936	2 380	1 972	4 352
Muş	2 714	2 198	4 912	2 426	1 851	4 277
Sinop	2 629	2 267	4 896	2 933	2 073	5 006
Karapınar « Konya »	2 314	2 556	4 870	2 150	2 291	4 441
Midyat « Mardin »	2 711	2 030	4 741	2 154	1 764	3 918
Uluborlu « İsparta »	2 149	2 584	4 733	2 220	2 614	4 834
Erdek « Balıkesir »	2 358	2 330	4 688	—	—	—
Dörtiyol « Seyhan »	3 007	1 638	4 645	4 036	2 992	7 028
Çatalca « İstanbul »	2 915	1 656	4 571	1 609	1 533	3 142
Ezine « Çanakkale »	2 698	1 855	4 553	2 406	1 737	4 143
Bolancak « Giresun »	2 331	2 201	4 532	—	—	—
Gürün « Sivas »	2 091	2 376	4 467	1 908	2 107	4 015
Bodrum « Muğla »	2 047	2 484	4 531	1 946	2 344	4 290
Keskin « Ankara »	2 071	2 382	4 453	2 383	2 564	4 947
Ürgüp « Kayseri »	1 892	2 479	4 371	1 985	2 516	4 501
Pasinler « Erzurum »	2 462	1 909	4 371	1 583	1 583	3 166
Avanos « Kırşehir »	1 930	2 435	4 365	1 795	2 213	4 008
Emirdağ « Afyon »	2 081	2 179	4 260	1 908	2 052	3 960
Sarayköy « Denizli »	2 005	2 254	4 259	2 481	2 087	4 568
Gerede « Bolu »	1 949	2 290	4 239	1 910	2 213	4 123
Osmançık « Çorum »	2 021	2 174	4 195	1 927	2 205	4 132
Bucak « Burdur »	1 957	2 197	4 154	1 632	1 789	3 421
Kalecik « Ankara »	2 116	2 026	4 142	2 071	1 850	3 921
Osmaniye « Diyarbakir »	2 020	2 108	4 128	1 566	1 429	2 995
Dınar « Afyon »	2 089	2 017	4 106	1 382	1 350	2 732
Bozdoğan « Aydın »	1 835	2 268	4 103	1 780	2 101	3 881
Seydişehir « Konya »	1 882	2 221	4 103	1 767	2 012	3 779
Akcaabat « Trabzon »	2 156	1 914	4 070	1 432	1 582	3 014
Yekûn — Total	65 776	63 555	129 331	56 201	55 254	111 455

7 — Nüfusu (5001 - 6000) e kadar olan şehirler

De 5001 à moins de 6000 habitants

Zara « Sivas »	3 472	2 480	5 952	2 726	1 977	4 703
Ereğli « Zonguldak »	2 904	2 975	5 879	2 533	2 647	5 180
Demirci « Manisa »	2 733	3 134	5 867	2 507	2 961	5 468
Kuşadası « İzmir »	2 967	2 876	5 843	2 777	2 517	5 294
Gemlik « Bursa »	2 905	2 926	5 831	3 011	3 039	6 050
Gediz « Kütahya »	2 589	3 242	5 831	2 640	3 132	5 772
Eğirdir « İsparta »	3 036	2 757	5 793	2 196	2 216	4 412
Ünye « Ordu »	2 576	3 155	5 731	2 458	2 985	5 443

Şehirler Nüfusu — Population des villes

7 — Nüfusu (5001 - 6000) e kadar olan şehirler

De 5001 à moins de 6000 habitants

Mabat — Suit

Yeri — Localités	1935 Nüfusu Population de 1935			1927 Nüfusu Population de 1927		
	Erkek Hommes	Kadın Femmes	Yekûn Total	Erkek Hommes	Kadın Femmes	Yekûn Total
Beypazarı « Ankara »	2 817	2 911	5 728	2 449	2 845	5 294
Bayramiç « Çanakkale »	4 047	1 567	5 614	1 423	1 337	2 760
Vezirköprü « Samsun »	2 556	3 057	5 613	2 542	2 898	5 440
Burhaniye « Balıkesir »	2 864	2 724	5 588	2 711	2 644	5 355
Lice « Diyarbakir »	2 847	2 738	5 585	4 435	2 411	6 846
Simav « Kütahya »	2 554	2 986	5 540	2 335	2 796	5 131
Malkara « Tekirdağ »	2 803	2 701	5 504	1 867	2 024	3 891
Susuzlu « Balıkesir »	3 001	2 415	5 416	3 154	2 356	5 510
Sungurlu « Çorum »	2 500	2 907	5 407	2 393	2 856	5 249
Kağızman « Kars »	3 076	2 305	5 381	1 897	1 729	3 626
Safranbolu « Zonguldak »	2 889	2 470	5 359	2 255	2 963	5 218
Tavşanlı « Kütahya »	2 531	2 797	5 328	2 189	2 499	4 688
Kozan « Seyhan »	2 679	2 635	5 314	2 618	2 648	5 266
Cizre « Mardin »	2 813	2 470	5 283	2 811	2 537	5 348
Hayrabolu « Tekirdağ »	2 630	2 586	5 216	1 757	2 000	3 757
Babaeski « Kırklareli »	3 017	2 181	5 198	1 652	1 395	3 047
İnebolu « Kastamonu »	2 654	2 521	5 175	3 174	2 501	5 675
Alanya « Antalya »	2 432	2 742	5 174	2 289	2 438	4 727
Silifke « İçel »	2 740	2 324	5 064	2 351	2 450	4 801
Elmalı « Antalya »	2 743	2 313	5 056	1 916	2 234	4 150
Mudanya « Bursa »	2 934	2 090	5 024	3 085	1 904	4 989
Yekûn Total	82 309	76 985	159 294	72 151	70 939	143 090

8 — Nüfusu (6001 - 7000) e kadar olan şehirler

De 6001 à moins de 7000 habitants

Bolu	3 178	3 800	6 978	3 437	3 778	7 215
Erbaa « Tokat »	3 304	3 634	6 938	2 801	2 824	5 625
Yenişehir « Bursa »	3 321	3 572	6 893	3 158	3 353	6 511
Gümüşhacıköy « Amasya »	3 185	3 647	6 832	2 818	3 321	6 139
Arapkir « Malatya »	3 116	3 694	6 810	2 823	3 959	6 782
Sarıkamış « Kars »	5 351	1 440	6 791	3 076	1 281	4 357
Divrik « Sivas »	3 008	3 772	6 780	2 153	2 636	4 789
Ermenak « Konya »	2 943	3 804	6 747	2 881	3 549	6 430
Tavas « Denizli »	2 827	3 875	6 702	3 254	3 932	7 186
Iğdır « Kars »	3 860	2 805	6 665	2 325	1 391	3 716
Daranda « Malatya »	2 969	3 690	6 659	2 720	3 286	6 006
Niksar « Tokat »	3 057	3 591	6 648	3 105	3 268	6 373
Keşan « Edirne »	3 192	3 402	6 594	2 394	2 540	4 934
Düzce « Bolu »	3 114	3 366	6 480	2 819	3 118	5 937
Elbistan « Maraş »	3 093	3 264	6 357	3 641	2 815	6 456
Ağrı	3 847	2 420	6 267	3 503	715	4 218
Vize « Kırklareli »	3 814	2 366	6 180	1 516	1 530	3 046
Sivrihisar « Eskişehir »	2 680	3 441	6 121	2 648	3 341	5 989
Yekûn - Total	59 859	59 583	119 442	51 072	50 637	101 709

Şehirler Nüfusu — Populations des Villes

9 — Nüfusu (7001 — 8000) e kadar olan şehirler — De 7001 à moins de 8000 habitants

Yeri — Localités	1935 Nüfusu Population de 1935			1927 Nüfusu Population de 1927		
	Erkek Hommes	Kadın Femmes	Yekûn Total	Erkek Hommes	Kadın Femmes	Yekûn Total
Bozöyük «Bilecik»	3 974	3 915	7 889	3 363	3 371	6 734
Buldan «Denizli»	3 629	4 173	7 802	2 881	3 402	6 283
Osmaniye «Seyhan»	4 017	3 726	7 743	2 638	2 330	4 968
Ş.Karahisar «Giresun»	3 650	4 017	7 667	3 399	3 692	7 091
Nizip «G. Antep»	3 783	3 845	7 628	3 554	3 487	7 041
Biga «Çanakkale»	3 615	3 855	7 470	4 299	3 625	7 924
Çarşamba «Samsun»	3 431	3 788	7 219	2 892	3 273	6 165
Yekûn — Total	26 099	27 319	53 418	23 026	23 180	46 206

10 — Nüfusu (8001 — 9000) e kadar olan şehirler

De 8001 à moins de 9000 habitants

Bartın «Zonguldak»	4 116	4 712	8 828	3 873	4 808	8 681
Urla «İzmir»	4 561	4 265	8 826	4 912	4 024	8 936
Kırkagaç «Manisa»	4 177	4 476	8 653	5 271	4 540	9 811
Kula «Manisa»	4 017	4 595	8 612	4 052	4 631	8 683
Sandıklı «Afyan»	4 384	4 006	8 390	3 172	3 864	7 036
Yalvaç «İsparta»	3 932	4 417	8 349	3 518	3 883	7 401
Aksaray «Niğde»	4 078	4 266	8 344	3 671	3 668	7 339
Milas «Muğla»	4 043	4 279	8 322	3 552	3 794	7 346
Besni «Malatya»	3 963	4 303	8 266	3 336	3 678	7 014
Alaşehir «Manisa»	3 894	4 315	8 209	3 610	3 573	7 183
Yekûn — Total	41 165	43 634	84 799	38 967	40 463	79 430

11 — Nüfusu (9001 — 10000) e kadar olan şehirler

De 9001 à moins de 10000 habitants

Ceyhan «Seyhan»	5 436	4 542	9 978	3 947	3 370	7 317
Ordu	5 001	4 777	9 778	4 130	4 079	8 209
Çankırı	4 897	4 865	9 762	4 334	4 513	8 847
Gönen «Balıkesir»	4 472	5 212	9 684	4 433	4 943	9 376
Birecik «Urfa»	4 732	4 937	9 669	4 438	4 662	9 100
Bayındır «İzmir»	4 681	4 950	9 631	5 019	4 481	9 500
Uzunköprü «Edirne»	4 861	4 603	9 464	4 266	4 102	8 368
Ereğli «Konya»	4 797	4 666	9 463	3 751	3 725	7 476
Van	5 227	4 175	9 402	3 971	3 010	6 981
Bor «Niğde»	4 399	4 937	9 336	4 155	4 607	8 762
Karacabey «Bursa»	4 376	4 871	9 247	3 548	3 879	7 427
Bolvadin «Afyon»	4 257	4 893	9 150	3 741	4 212	7 953
Salihli «Manisa»	4 575	4 560	9 135	3 761	3 430	7 191
Karaman «Konya»	4 290	4 771	9 061	3 922	4 260	8 182
Yekûn — Total	66 001	66 759	132 760	57 416	57 273	114 689

Şehirler Nüfusu — Population des villes

12 — Nüfusu (10001 - 15000) e kadar olan şehirler — De 10001 à moins de 15000 habitants

Yeri — Localités	1935 Nüfusu Population de 1935			1927 Nüfusu Population de 1927		
	Erkek Hommes	Kadın Femmes	Yekûn Total	Erkek Hommes	Kadın Femmes	Yekûn Total
Siverek « Urfa »	7 034	7 908	14 942	7 100	7 862	14 962
Giresun	8 613	6 284	14 897	6 570	5 244	11 814
Bergama « İzmir »	7 822	7 017	14 839	7 002	6 221	13 223
Mustafa Kemalpaşa « Bursa »	6 846	7 842	14 688	6 207	6 865	13 072
Kastamonu	7 472	6 686	14 158	7 408	7 182	14 590
Nevşehir « Niğde »	6 446	7 689	14 135	6 209	7 236	13 445
Menemen « İzmir »	9 142	4 864	14 006	5 197	4 316	9 513
Rize	6 585	7 276	13 861	6 874	7 007	13 881
Kırşehir	6 521	7 257	13 778	5 976	6 769	12 745
Vozgat	7 448	6 167	13 615	5 177	5 821	10 998
Burdur	6 493	6 931	13 424	6 414	6 391	12 805
Bandırma « Balıkesir »	6 927	6 347	13 274	5 746	5 381	11 127
Merzifon « Amasya »	6 396	6 699	13 095	5 500	5 834	11 334
İnegöl « Bursa »	6 202	6 879	13 081	5 601	6 281	11 882
Ayvalık « Balıkesir »	6 487	6 478	12 965	6 992	6 557	13 549
Edremit « Balıkesir »	7 153	5 450	12 603	7 004	5 157	12 161
Gelibolu « Çanakkale »	6 626	5 816	12 442	2 684	2 761	5 445
Amasya	6 282	6 136	12 418	7 006	5 918	12 824
Niğde	6 563	5 744	12 307	4 609	4 854	9 463
Nazilli « Aydın »	5 916	6 110	12 026	4 682	4 643	9 325
Çorlu « Tekirdağ »	6 886	4 835	11 721	4 641	3 298	7 939
Lüleburgaz « Kırklareli »	7 254	4 276	11 530	2 704	2 619	5 323
Muğla	5 102	5 753	10 855	5 208	4 920	10 128
Söke « Aydın »	5 291	5 487	10 778	5 462	4 928	10 390
İskilip « Çorum »	4 898	5 649	10 547	4 743	5 560	10 303
Akşehir « Konya »	5 093	5 277	10 370	4 524	4 769	9 293
Develi « Kayseri »	4 803	5 525	10 328	4 327	5 179	9 506
Adıyaman « Malatya »	5 033	5 272	10 305	4 190	4 454	8 644
Bafra « Samsun »	5 139	5 119	10 258	4 123	4 059	8 182
Bayburt « Gümüşane »	5 531	4 680	10 211	3 752	3 621	7 373
Bitlis « Muş »	5 858	4 264	10 122	5 810	3 240	9 050
Tosya « Kastamonu »	4 715	5 366	10 081	4 300	5 376	9 676
Vekûn — Total	204 577	193 083	397 660	173 742	170 223	343 965

Şehirler Nüfusu — Population des Villes

13 — Nüfusu (15001 - 20000) e kadar olan şehirler — De 15001 à moins de 20000 habitants

Yeri — Localités	1935 Nüfusu Population de 1935			1927 Nüfusu Population de 1927		
	Erkek Hommes	Kadın Femmes	Yekûn Total	Erkek Hommes	Kadın Femmes	Yekûn Total
Tekirdağ	11 144	8 580	19 724	7 793	6 776	14 569
Ödemiş « İzmir »	9 163	9 557	18 720	8 311	8 482	16 793
Isparta	9 638	8 584	18 222	8 108	7 871	15 979
İzmit	10 452	7 702	18 154	9 177	6 038	15 215
Kars	11 178	6 871	18 049	9 133	4 768	13 901
Uşak « Kütahya »	8 619	9 329	17 948	8 348	8 619	16 967
Kütahya	9 281	8 658	17 939	8 569	8 713	17 282
Erzincan	10 249	7 177	17 426	9 606	6 486	16 092
Denizli	8 596	8 251	16 847	8 061	7 726	15 787
Sırt	6 736	9 113	15 849	9 099	6 000	15 099
Çanakkale	8 814	6 373	15 187	5 052	3 463	8 515
Zile « Tokat »	6 924	8 243	15 167	7 320	8 057	15 377
Aydın	7 586	7 566	15 152	6 032	5 946	11 978
Yekûn — Total	118 380	106 004	224 384	104 609	88 945	193 554

14 — Nüfusu (20,001 - 25,000) e kadar olan şehirler

De 20,001 à moins de 25,000 habitants

Tarsus « İçel »	12 450	12 398	24 848	10 962	10 910	21 872
Adapazarı « Kocaeli »	12 267	12 435	24 702	11 267	11 267	22 534
Kilis « Gaziantep »	12 672	11 960	24 632	11 477	11 191	22 668
Afyonkarahisar	12 132	12 027	24 159	12 394	11 028	23 422
Elâziz	12 431	11 025	23 456	11 037	9 015	20 052
Tokat	11 266	10 900	22 166	12 097	10 293	22 390
Turgutlu « Manisa »	10 983	10 689	21 672	8 763	8 134	16 897
Antalya	11 437	10 222	21 659	8 329	9 036	17 365
Akhisar « Manisa »	10 596	10 683	21 279	9 322	8 704	18 026
Mardin	10 887	10 095	20 982	12 705	10 547	23 252
Kırklareli	13 695	7 045	20 740	6 842	6 002	12 844
Zonguldak	14 548	5 931	20 479	8 500	3 447	11 947
Tire « İzmir »	9 943	10 372	20 315	9 259	9 488	18 747
Çorum	10 004	10 166	20 170	9 718	9 946	19 664
Yekûn — Total	165 311	145 948	311 259	142 672	129 008	271 680

Şehirler Nüfusu — Population de Villes

**15 — Nüfusu (25,001 - 50,000) e kadar olan şehirler — De 25,001
à moins de 50,000 habitants**

Yeri — Localité	1935 Nüfusu Population de 1935			1927 Nüfusu Population de 1927		
	Erkek Hommes	Kadın Femmes	Yekûn Total	Erkek Hommes	Kadın Femmes	Yekûn Total
Eskişehir	24 497	22 583	47 080	16 644	15 697	32 341
Kayseri	24 129	22 362	46 491	19 517	19 617	39 134
Edirne	18 362	17 638	36 000	16 863	17 665	34 528
Sivas	18 492	16 715	35 207	14 504	13 994	28 498
Diyarbakir	19 563	15 311	34 874	17 655	13 054	30 709
Samsun	18 626	15 213	33 839	17 627	12 745	30 372
Erzurum	17 361	15 766	33 127	16 559	14 898	31 457
Urfa	16 080	15 175	31 255	14 941	14 157	29 098
Manisa	15 514	15 232	30 746	15 545	13 139	28 684
Trabzon	15 554	13 159	28 713	13 518	11 069	24 587
Maraş	14 350	13 990	28 340	13 351	12 631	25 982
Malatya	14 149	13 084	27 233	10 149	10 588	20 737
Mersin «İçel»	14 551	12 389	26 940	11 832	9 339	21 171
Balıkesir	13 832	12 598	26 430	14 270	11 470	25 740
Yekûn — Total	245 060	221 215	466 275	212 975	190 063	403 038

16 — Nüfusu (50 001 — 100 000) e kadar olan şehirler

De 50,001 à moins de 100,000 habitants

Adana	40 267	36 039	76 306	38 561	34 016	72 577
Bursa	35 389	36 881	72 270	30 557	31 133	61 690
Konya	27 521	24 965	52 486	23 937	23 559	47 496
Gazi Antep	26 745	24 146	50 891	19 835	20 163	39 998
Yekûn — Total	129 922	122 031	251 953	112 890	108 871	221 761

17 — Nüfusu (100 001) ve daha fazla olan şehirler

100 001 et plus d'habitants

İstanbul «Belediye hududı dahil»	383 130	357 675	740 805	350 425	340 432	690 857
İzmir	87 818	82 728	170 546	81 996	71 928	153 924
Ankara	74 730	48 969	123 699	49 348	25 205	74 553
Yekûn — Total	545 678	489 372	1 035 050	481 769	437 565	919 334

Bu şehirler meyânında en mühimleri olan 25,000 ve daha fazla nüfuslu 21 şehir nüfusunun iki sayım arasındaki tezayüt miktar ve nisbetleri de aşağıda (XIII) sayılı tabloda gösterilmiştir:

Tablo — XIII

Şehirler — Villes	1935 Nüfusu Population en 1935	1927 Nüfusu Population en 1927	Fark Différence	% de Artış Augmenta- tion en %
İstanbul «Belediye hududu» — Mu- nicipalité	740 805	690 857	49 948	7.2
İzmir	170 546	153 924	16 622	10.8
Ankara	123 699	74 553	49 146	65.9
Seyhan «Adana»	76 306	72 577	3 729	5.1
Bursa	72 270	61 690	10 580	17.1
Konya	52 486	47 496	4 990	10.5
Gaziantep	50 891	39 998	10 893	27.2
Eskişehir	47 080	32 341	14 739	45.6
Kayseri	46 491	39 134	7 357	18.8
Edirne	36 000	34 528	1 472	4.3
Sivas	35 207	28 498	6 709	23.5
Diyaribekir	34 874	30 709	4 165	13.6
Samsun	33 839	30 372	3 467	11.4
Erzurum	33 127	31 457	1 670	5.3
Urfa	31 255	29 098	2 157	7.4
Manisa	30 746	28 684	2 062	7.2
Trabzon	28 713	24 587	4 126	16.8
Maraş	28 340	25 982	2 358	9.1
Malatya	27 233	20 737	6 496	31.9
İçel «Mersin»	26 940	21 171	5 769	27.2
Balıkesir	26 430	25 740	690	2.7
Yekûn — Total	1 753 278	1 544 133	209 145	13.5

Muhtelif vilâyetlerdeki şehirli ve köylü nüfus nisbetine gelince:

Şehirli nüfus:

1 — 1,440,434 nüfusu havi	6 Vilâyette	% 10 dan az
2 — 7,249,708	26	% 10 - 20
3 — 6,031,060	21	% 20 - 30
4 — 1,479,492	2	% 30 dan fazla

nisbette bulunmaktadır. Aşağıdaki XIV sayılı tablo bu dört gruba dahil vilâyetleri gösterir:

Tablo — XIV

Vilâyetlerin şehir ve köy nüfusları nisbeti — Porcentages des habitants des Villes et des villages par Vilayets

1 — Şehirler nüfusu % 10 dan aşağı Vilâyetler — Vilayets dont la population des Villes ne dépasse pas 10 p. c.

Vilâyet — Vilayets	Şehir Villes	Köy Villages	Nüfus Population	Vilâyet — Vilayets	Şehir Villes	Köy Villages	Nüfus Population
Ordu	7.0	93.0	283 340	Çankırı	8.2	91.8	177 734
Sinop	7.6	92.4	192 150	Çoruh	8.6	91.4	270 688
Yozgat	8.2	91.8	262 268	Bolu	9.7	90.3	254 254

2 — Şehirler nüfusu % 10 - 20 olan Vilâyetler — Vilayets dont la population des villes se trouve entre 10 - 20 p. c.

Vilâyet — Vilayets	Şehir Villes	Köy Villages	Nüfus Population	Vilâyet — Vilayest	Şehir Villes	Köy Villages	Nüfus Population
Gümüşane	10.3	89.7	162 921	Elâziz	15.7	84.3	253 693
Kastamonu	10.9	89.1	361 671	Kütahya	15.9	84.1	349 005
Trabzon	10.9	89.1	359 791	Van	16.4	83.6	142 672
Ağrı	11.4	88.6	106 727	Muğla	16.5	83.5	197 069
Erzurum	12.0	88.0	386 428	Afyonkarahisar	16.7	83.3	299 794
Zonguldak	13.4	86.6	321 246	Tokat	17.1	82.9	310 152
Bilecik	14.6	85.4	125 417	Malatya	17.2	82.8	411 513
Muş	14.5	85.5	143 527	Antalya	17.5	82.5	241 569
Erzincan	14.5	85.5	158 383	Kocaeli	17.7	82.3	335 492
Kars	14.5	85.5	306 444	Giresun	13.0	87.0	259 673
Denizli	15.1	84.9	286 365	Mardin	18.8	81.2	226 030
Sivas	15.4	84.6	435 630	Siirt	18.9	81.1	127 728
Kırşehir	15.5	84.5	145 676	Aydın	19.0	81.0	260 749
Çorum	15.9	84.1	286 751	Niğde	19.7	80.3	247 592

3 — Şehirler nüfusu % 20 — 30 olan vilâyetler

Vilayets dont la population des villes se trouve entre 20 — 30 p. c.

Vilâyet — Vilayets	Şehir Villes	Köy Villages	Nüfus Population	Vilâyet — Vilayets	Şehir Villes	Köy Villages	Nüfus Population
Konya	20.0	80.0	570 992	Amasya	25.2	74.8	128 497
Maraş	20.2	79.8	189 570	Kırlareli	27.2	72.8	172 344
Samsun	20.2	79.8	333 014	Urfa	27.9	72.1	229 201
Balıkesir	20.6	79.4	482 261	Seyhan	28.5	71.5	387 009
Burdur	21.0	79.0	96 152	Ankara	28.6	71.4	538 669
İçel	22.6	77.4	271 914	Manisa	28.9	71.1	425 038
Kayseri	23.0	77.0	312 469	Bursa	30.1	69.9	441 663
Diyarbakır	24.0	76.4	214 871	Gaziantep	30.8	69.2	283 616
Çanakkale	24.4	75.6	223 225	Eskişehir	30.9	69.1	182 961
Isparta	24.9	75.1	164 256	Edirne	30.0	70.0	184 801
Tekirdağ	25.1	74.9	193 537				

4 — Şehirler nüfusu % 30 dan fazla olan vilâyetler

Vilayets dont la population des villes dépasse 30 p. c.

Vilâyet — Vilayets	Şehir Villes	Köy Villages	Nüfus Population
İzmir	48.0	52.0	596 078
İstanbul	85.5	14.5	883 414

VI. Cinsiyet

Son sayımda (7,974,226) erkek ve (8,226,468) kadın tesbit edildiğine nazaran kadın fazlası (252,242) yani (%₀₀ 32) dir. Her iki sayımın kadın erkek nisbetleri aşağıda hulâsa edilmiştir :

	Miktar — Nombre		Kadın fazlası Excédent des femmes	
	Erkek Hommes	Kadın Femmes	Miktar Nombre	% ₀₀
1935	7 974 226	8 226 468	252 242	32
1927	6 563 879	7 084 391	520 512	79

Bu hulâsaya nazaraa erkek nisbetinde mahsûs bir tezayüt vardır. Aynı rakamları yüzde itibarile mütalea edersek :

	%	
	Erkek <i>Hommes</i>	Kadın <i>Femmes</i>
1935	49.2	50.8
1927	48.1	51.9

Bütün bu nisbetlerin hulâsası olarak 1927 de (1000) erkeğe mukabil (1,079) ve 1935 de (1,032) kadın isabet eylemektedir. Erkeklerde nisbetin bu artışı harplerin demografik tesirlerinin tedricen zail olduğunu göstermektedir. Aşağıdaki 15 sayılı cetvele her vilâyette erkek ve kadınların yüzde nisbetleriyle, 1,000 erkeğe mukabil kadın miktarı dercedilmiştir.

Tablo XV

Vilâyetter — <i>Vilayets</i>	Şehirlerde <i>Dans les villes</i>			Köylerde <i>Dans les villages</i>			Yekûn — Total		
	Erkek <i>Hommes</i>	Kadın <i>Femmes</i>	1000 erkeğe mukabil kadın miktarı <i>Nombre de femmes pour 1000 hommes</i>	Erkek <i>Hommes</i>	Kadın <i>Femmes</i>	1000 erkeğe mukabil kadın miktarı <i>Nombre de femmes pour 1000 hommes</i>	Erkek <i>Hommes</i>	Kadın <i>Femmes</i>	1000 erkeğe mukabil kadın miktarı <i>Nombre de femmes pour 1000 hommes</i>
	%	%		%	%		%	%	
Afyonkarahisar	49.8	50.2	1 007.1	47.9	52.1	1 088.6	48.2	51.8	1 074.6
Agri	57.6	42.4	735.7	51.6	48.4	939.7	52.2	47.8	914.1
Amasya	49.0	51.0	1 039.1	48.3	51.7	1 071.9	48.5	51.5	1 063.5
Ankara	58.2	41.8	718.0	47.9	52.1	1 086.0	50.9	49.1	965.8
Antalya	50.9	49.1	966.3	47.2	52.8	1 118.7	47.8	52.2	1 090.3
Aydın	48.7	51.1	1 052.3	48.2	51.8	1 076.1	48.3	51.7	1 071.5
Balıkesir	51.6	48.4	937.6	48.8	51.2	1 047.5	49.4	50.6	1 023.9
Bilecik	49.7	50.3	1 010.6	48.6	51.4	1 059.7	48.7	51.3	1 052.5
Bolu	45.8	54.2	1 183.8	46.2	53.8	1 164.6	46.2	53.8	1 166.5
Burdur	48.8	51.2	1 048.8	46.9	53.1	1 130.7	47.3	52.7	1 113.0
Bursa	48.8	51.2	1 050.5	49.1	50.9	1 035.7	49.0	51.0	1 040.1
Çanakkale	56.0	44.0	786.4	49.5	50.5	1 021.7	51.1	48.9	958.8
Çankırı	48.6	51.4	1 058.8	45.8	54.2	1 182.7	46.1	53.9	1 172.0
Çoruh	50.8	49.2	968.3	44.2	55.8	1 260.1	44.8	55.2	1 231.7
Çorum	48.3	51.7	1 069.0	48.5	51.5	1 063.7	48.4	51.6	1 064.6
Deniz'li	47.5	52.5	1 104.3	46.4	53.6	1 154.1	46.6	53.4	1 146.4
Diyarbakir	54.0	46.0	851.9	48.5	52.5	1 059.9	49.9	50.1	1 005.8
Edirne	50.6	49.4	975.3	49.0	51.0	1 001.4	50.2	49.8	993.5
Elâziz	54.2	45.8	843.8	59.0	51.0	1 023.2	50.2	49.8	992.7
Erzincan	57.3	42.7	745.9	48.0	52.0	1 032.1	49.4	50.6	1 025.6
Erzurum	52.5	47.5	904.0	48.7	51.3	1 051.9	49.2	50.8	1 032.9
Eskişehir	50.8	49.2	969.6	48.9	51.1	1 047.0	49.4	50.6	1 022.4
Gazi Antep	52.6	47.4	899.7	50.8	49.2	968.6	51.4	48.6	946.9
Giresun	51.6	48.4	936.7	46.9	53.1	1 130.9	47.8	52.2	1 093.3
Gümüşane	53.2	47.8	917.4	47.6	52.4	1 102.5	48.0	52.0	1 031.7
İçel	51.9	48.1	927.2	49.3	50.7	1 029.0	49.9	50.1	1 005.1

Vilâyetler — Vilayets	Şehirlerde Dans villes			Köylerde Dans les villages			Yekûn — Total		
	Erkek Hommes	Kadın Femmes	1000 erkeğe mukabil kadın miktarı Nombre de femmes pour 1000 hommes	Erkek Hommes	Kadın Femmes	1000 erkeğe mukabil kadın miktarı Nombre de femmes pour 1000 hommes	Erkek Hommes	Kadın Femmes	1000 erkeğe mukabil kadın miktarı Nombre de femmes pour 1000 hommes
	%	%		%	%		%	%	
İstanbul	51.8	48.2	931.4	53.3	46.7	875.1	52.0	48.0	923.1
İzmir	52.0	48.0	921.7	50.2	49.8	990.2	51.1	48.9	956.7
İsparta	49.7	50.3	1 011.1	46.1	53.9	1 163.8	47.1	52.9	1 127.2
Kars	62.6	37.4	598.0	50.7	49.3	971.6	52.4	47.6	907.1
Kastomonu	50.2	59.8	993.4	44.5	55.5	1 245.9	45.1	54.9	1 215.4
Kayseri	49.9	50.1	1 005.2	48.0	52.0	1 084.5	48.4	51.6	1 065.7
Kırklareli	64.6	35.4	547.7	51.9	48.1	927.5	55.4	44.6	806.9
Kırşehir	46.4	53.6	1 156.8	47.0	53.0	1 126.2	46.9	53.1	1 130.9
Kocaeli	51.9	48.1	927.7	50.0	50.0	993.4	50.4	49.6	935.5
Konya	50.0	50.0	1 000.3	47.6	52.4	1 102.6	48.0	52.0	1 081.4
Kütahya	48.5	51.5	1 062.4	47.3	52.7	1 112.0	47.5	52.5	1 103.9
Malatya	49.1	50.9	1 036.2	49.3	50.7	1 027.8	49.3	50.7	1 027.3
Manisa	49.4	50.6	1 025.5	48.9	51.1	1 044.8	49.0	51.0	1 039.2
Maras	50.4	49.6	935.4	50.4	49.6	933.8	50.4	49.6	984.1
Mardin	53.1	46.9	881.8	48.1	51.9	1 078.6	49.1	50.9	1 042.1
Muğla	48.6	51.4	1 058.6	47.4	52.5	1 103.4	47.6	52.4	1 099.9
Muş	56.1	43.9	781.8	50.1	49.9	994.0	51.0	49.0	960.3
Nigde	48.6	51.4	1 057.1	48.3	51.7	1 070.8	48.4	51.6	1 068.0
Ordu	48.7	51.3	1 055.0	47.0	53.0	1 128.6	47.1	52.9	1 123.3
Samsun	51.6	48.4	937.2	48.4	51.6	1 067.6	49.0	51.0	1 039.9
Seyhan	53.3	46.7	875.5	51.4	48.6	947.2	51.9	48.1	926.2
Siirt	45.4	54.6	1 204.4	48.5	51.5	1 061.1	47.9	52.1	1 036.8
Sinop	50.4	49.9	775.9	47.1	52.9	1 122.6	47.4	52.6	1 111.5
Sivas	50.9	49.1	964.5	48.8	51.2	1 050.7	49.1	50.9	1 036.9
Tekirdağ	54.7	45.3	828.6	50.4	49.6	933.7	51.5	48.5	942.4
Tokat	48.2	51.8	1 073.3	48.6	51.4	1 057.0	48.5	51.5	1 059.8
Trabzon	53.2	46.8	880.3	47.5	52.5	1 106.6	48.1	51.9	1 079.4
Urfa	50.1	49.9	998.0	50.1	49.9	997.3	50.1	49.9	997.4
Van	55.4	44.6	803.8	51.4	48.6	945.2	52.1	47.9	920.5
Yozgat	52.5	47.5	905.5	48.5	51.5	1 061.8	48.8	51.2	1 048.0
Zonguldak	59.4	40.6	682.3	47.7	52.3	1 095.4	49.3	50.7	1 028.4
Yekûn	51.8	48.2	930.5	48.4	51.6	1 064.9	49.2	50.8	1 031.6

Kadın miktarı erkek miktarından yüksek olan vilâyetler, nüfus yekûnlarıyla birlikte aşağıdaki cetvelde gösterilmiştir.

Tablo — XVI

1935 sayımı — *Recensement de 1935*

Kadın miktarı erkekten fazla olan vilâyetler — *Vilayets ayant un excédent de femmes sur le hommes*

1,000 erkeğe mukabil kadın miktarı — *Nombre de femmes pour 1,000 hommes*

Vilâyetler <i>Vilayets</i>	Kadın <i>Femmes</i>	Nüfus <i>Population</i>	Vilâyetler <i>Vilayets</i>	Kadın <i>Femmes</i>	Nüfus <i>Population</i>
Çoruh	1231.7	270 688	Niğde	1068.0	247 592
Kastamonu	1215.4	361 671	Kayseri	1065.7	312 469
Çankırı	1172.0	177 734	Çerum	1064.6	286 751
Bolu	1166.5	254 254	Amasya	1063.5	128 497
Denizli	1146.4	286 365	Tokot	1059.8	310 152
Kırşehir	1130.9	145 676	Bilecik	1052.5	125 417
Ordu	1123.3	283 340	Yozgat	1048.0	262 268
İsparta	1127.2	164 256	Mardin	1042.1	226 030
Burdur	1113.0	95 152	Bursa	1040.1	441 663
Sinop	1111.5	192 150	Samsun	1039.9	338 014
Kütahya	1103.9	349 005	Manisa	1039.2	425 038
Muğla	1099.9	197 069	Sivas	1036.9	435 630
Giresun	1093.3	259 673	Erzurum	1032.9	386 428
Antalya	1090.3	241 569	Zonguldak	1028.4	321 246
Siirt	1086.8	127 728	Balıkesir	1023.9	482 261
Gümüşane	1081.7	162 921	Malatya	1027.3	411 513
Konya	1081.4	570 992	Erzincan	1025.6	158 383
Trabzon	1079.4	359 791	Eskişehir	1022.4	182 961
Afyon Karahisar	1074.6	299 794	Diyarbakır	1005.8	214 871
Aydın	1071.5	260 749	İçel	1005.1	271 914
			Yekûn — <i>Total</i>		11 030 675

Bu cetvele nazaran (40) vilâyette ve Umum Nüfusun (% 68.1) kısmında (11,030,675) nüfusta kadın miktarı erkekten fazladır.

Erkek miktarının kadından fazla olduğu vilâyetler de (17 vilâyet) aşağıdaki tabloya konulmuştur.

Tablo — XVII

1935 Sayımı — *Recensement de 1935*

Erkek miktarı kadından fazla olan vilâyetler

Vilayets ayant un excédent d'homme sur les femmes

1,000 erkeğe mukabil kadın miktarı — *Nombre de femmes pour 1,000 hommes*

Vilâyetler <i>Vilayets</i>	Kadın <i>Femmes</i>	Nüfus <i>Population</i>	Vilâyetler <i>Vilayets</i>	Kadın <i>Femmes</i>	Nüfus <i>Population</i>
Urfa	997.4	229 201	Gaziantep	946.9	283 616
Edirne	993.5	184 801	Tekirdağ	942.4	193 537
Elâziz	992.7	253 693	Seyhan	926.2	387 009
Kocaeli	985.5	335 492	İstanbul	923.1	883 414
Maraş	984.1	189 570	Van	920.5	142 672
Ankara	965.8	538 669	Ağrı	914.1	106 727
Muş	960.3	143 527	Kars	907.1	306 444
Çanakkale	958.8	223 225	Kırklareli	806.9	172 344
İzmir	956.7	596 078	Yekûn — <i>Total</i>	—	5 170 019

Bu tabloya nazaran da umum nüfusun (% 31.9) kısmında (5,170,019 kişi) erkekler kadınlardan fazla miktardadırlar.

1927 Sayımında vilâyetlerin her birinde 1000 erkeğe mukabil kadın miktarları aşağıdaki tablolarda gösterilmiştir:

Tablo — XVIII

1927 sayımı — Recensement de 1927

Kadın miktarı erkekden fazla olan vilâyetler

Vilayets ayant un excédent de femmes sur les hommes

1,000 erkeğe mukabil kadın miktarı — *Nombre de femmes pour 1,000 hommes*

Vilâyetler <i>Vilayets</i>	Kadın <i>Femmes</i>	Nüfus <i>Population</i>	Vilâyetler <i>Vilayets</i>	Kadın <i>Femmes</i>	Nüfus <i>Population</i>
Rize	1 371	171 657	Kayseri	1 121	251 370
Kastamonu	1 264	336 501	Konya	1 116	504 384
Ordu	1 240	202 354	Tokat	1 114	263 063
Çankırı	1 226	157 219	Zonguldak	1 111	268 909
Denizli	1 221	245 048	Aksaray	1 102	127 031
Trabzon	1 217	290 303	Isparta	1 092	144 437
İçel	1 210	90 940	Bursa	1 083	401 595
Bolu	1 205	218 246	Samsun	1 079	274 065
Kırşehir	1 193	126 901	Çanakkale	1 072	181 735
Muğla	1 194	175 390	Eskişehir	1 069	154 332
Antalya	1 192	204 372	Erzincan	1 057	132 325
Ş. Karahisar	1 187	108 735	Amasya	1 057	114 884
Sinop	1 173	169 965	Edirne	1 052	150 840
Kütahya	1 171	302 426	Erzurum	1 044	270 426
Giresun	1 166	165 033	Manisa	1 043	374 013
Burdur	1 161	83 614	Balıkesir	1 041	421 066
Afyonkarahisar	1 154	259 377	Elâziz	1 041	213 777
Sivas	1 142	329 551	G. Antep	1 037	215 762
Aydın	1 140	212 541	Siirt	1 034	102 433
Yozgat	1 136	209 497	Kocaeli	1 027	286 600
Çorum	1 135	247 926	Mardin	1 026	183 471
Gümüşane	1 129	122 231	Artvin	1 022	90 066
Niğde	1 125	166 056	Urfa	1 014	203 595
Bilecik	1 124	113 660	Tekirdağ	1 004	131 446
Malatya	1 121	306 882	Yekûn — <i>Total</i>	—	10 478 050

Bu tabloya nazaran de 1927 de 49 vilâyette umum nüfusun (% 76.8) kısmında (10,478,050 kişi) kadınlar erklerden fazladır.

Erkek miktarının kadından fazla olduğu vilâyetler de (14 vilâyet) aşağıdaki (19) sayılı tabloda gösterilmiştir.

Tablo — XIX

1927 sayımı — Recensement de 1927

Erkek miktarı kadından fazla olan vilâyetler — *Vilayet ayant un excédent d'hommes sur les femmes*1,000 erkeğe mukabil kadın miktarı — *Nombre de femmes par 1,000 hommes*

Vilâyetler <i>Vilayets</i>	Kadın <i>Femmes</i>	Nüfus <i>Population</i>	Vilâyetler <i>Vilayets</i>	Kadın <i>Femmes</i>	Nüfus <i>Population</i>
Maraş	999	186 855	İzmir	953	526 005
Diyarbakir	995	194 316	Cebelibereket	941	107 694
Mersin	995	119 107	Hakâri	926	24 980
Kırklareli	986	108 989	Bitlis	906	90 631
Ankara	970	404 720	Van	905	75 329
İstanbul	963	794 444	Kars	882	204 846
Anana	957	227 718	Bayezit	829	104 586
			Yekûn — <i>Total</i>	—	3 170 220

Şehirlerdeki cinsiyet nisbetine gelince: umum nüfustaki miktarın aksine olarak şehirlerin heyeti umumiyesinde erkekler kadınlardan daha fazladır. Fakat iki sayım arasında nüfusu umumiyede erkekler nisbeti haylıca arttığı halde şehirlerde bu artış pek cüzi olmuş erkekler, şehir ve kasabaların yekûnunda 1927 de % 51.7 nisbetinde iken bu nisbet 1935 de ancak % 51.8 olmuştur.

POPULATION DE LA TURQUIE

Recensement Général de la Population

de 1935

I. Avant - propos

Il a été procédé le 20 Octobre 1935, Dimanche, au second recensement général de la population se trouvant sur le territoire de la République Turque.

Le recensement a porté sur la population présente ou de fait.

Le mécanisme du recensement peut être résumé comme suit :

Un an avant la date du recensement on a numéroté, conformément à un règlement spécial, tous les bâtiments susceptibles d'être habités, dans les villes, villages, sur les routes, sur la campagne et même les grottes, les abris et les tentes. En suite, on a formé dans chaque localité, et sur la base de l'opération du numérotage, des circonscriptions de recensement, comprenant chacune, approximativement, 200 habitants au plus, et il a été nommé un agent-recenseur pour chaque circonscription. Les agents le jour du recensement, en visitant un à un tous les bâtiments de leur circonscription ont dénombré les habitants se trouvant dans le ressort de leur fonction.

Pour l'inscription des habitants on a employé des bulletins individuels en forme de carnet contenant chacun 225 pages.

Des mesures spéciales ont été prises pour l'inscription des voyageurs des trains, des bateaux et des personnes se trouvant sur les routes ainsi que de la population nomade.

Dans toutes les localités, le public a été empêché de quitter son domicile jusqu'à la fin de l'opération du recensement.

Des plus amples détails sur les méthodes appliquées et instructions données ainsi que sur les mesures de propagande pour assurer l'exactitude des résultats, seront donnés dans un volume à part.

Cette brochure contient les résultats de recensement fournis par les gouverneurs de province et de district d'après les chiffres extraits des bulletins remplis. [*]

On estime qu'après le comptage définitif de tous les bulletins à l'Office Central de Statistique les chiffres insérés dans cette publication pourront être légèrement modifiés. En tout cas cette modification ne dépassera pas les 10 à 15,000 de plus ou de moins.

[*] Les chiffres publiés le 24 - 10 - 1935 (7,974,925) hommes (8,213,842) femmes, étaient les résultats reçus par télégramme. Un certain nombre de provinces et de districts ont rectifiés leurs chiffres.

Les résultats détaillés d'après les questions posées au recensement (âge, religion, sujetion, langue, infirmités, instruction, état civil, profession etc.) seront publiés au fur et à mesure qu'ils seront dépouillés.

II — Résultats généraux

Le recensement a établi que le 20 octobre 1935 se trouvaient présents dans les frontières de la République (7,974,226) hommes et (8,226,468) femmes.

Au recensement de 1927 le chiffre de la population étant (6,563,879) hommes et (7,084,391) femmes, soit (13 648,270) personnes, la population de la Turquie a augmenté de (2,552,424) personnes c'est à dire (187 ‰) en 8 ans. Cette augmentation correspond à une moyenne générale annuelle de (23.3 ‰) et à une moyenne annuelle géométrique de (21.65 ‰)

Le tableau No. I (voir texte en turc) montre que les hommes ont augmenté en proportion de (21.5 ‰) et les femmes de (16.1 ‰) en 8 ans,

Le tableau général inséré à la fin de cette brochure donne les chiffres de la population, de l'étendue territoriale en Kilomètres carrés et la densité de la population par provinces et par districts.

III — Répartition de la population par régions

La répartition de la population par Turquie d'Europe et par Turquie d'Asie dans les deux recensements est donnée dans le tableau No. II. (voir texte en turc).

D'après ce tableau :

1 — Dans la Turquie d'Europe, la population a augmenté en 8 ans de (225,463) personnes c'est à dire, en proportion de (21.7 ‰). La population de cette région qui présentait en 1927 (32 ‰) de la superficie totale du pays et (7.6 ‰) de la population totale, comprend actuellement sur la même portion de superficie les, (7.8 ‰) de la population entière du pays.

2 — Dans la Turquie d'Asie la population a augmenté de (2,326,961) personnes, c'est à dire (18.4 ‰). Cette région qui présentait sur (96.8 ‰) de la superficie totale le pourcentage de (92.4 ‰) de la population totale, comprend actuellement (92.2 ‰) de la population générale.

La superficie et la population de diverses régions de l'Anatolie figurent dans le tableau No. III. (Voir texte en turc).

Parmi les régions comprises dans cette partie du pays :

1 — Sur les côtes de la Mer Noire la population a augmenté de (453,728) personnes, soit (20.7 ‰).

Ces côtes qui avaient en 1927 un pourcentage de (16.0 ‰) sur la population totale et (17.3 ‰) sur la population de l'Anatolie, représentent en 1935 avec un surplus de 655 kil. carrés de superficie, les (16.3 ‰) de la population totale.

2 — Sur les côtes des mers de Marmara et d'Egée, l'augmentation de la population en 8 ans est (405,544) personnes c. a. d. (14.9 ‰).

Cette partie de l'Anatolie qui avait en 1927 (20.0 ‰) de la population totale et (21.6 ‰) de la population de l'Anatolie, contient en 1935 sur la même superficie (19.3 ‰) de la population entière et (20.9 ‰) de la population de l'Anatolie.

3 — Sur les côtes de la Méditerranée l'augmentation entre les deux recensements est (150,661) personnes, soit (20.1 ‰). Cette région qui représentait en 1927 (5.5 ‰) des habitants

du pays entier et (6.0 %) de ceux de l'Anatolie, comprend actuellement malgré une diminution de 1,650 kil. carrés de sa superficie, (5.6 %) de la population générale et (6.0 %) de la population de l'Anatolie.

4 — Ainsi qu'il résulte de l'ensemble de ces chiffres, les habitants des côtes de l'Asie Mineure ont augmenté en 8 ans de (1,009,933) personnes, soit (17.8 %)

Toutes ces régions qui avaient en 1927 par rapport à la population totale du pays un pourcentage de (41.5) et un pourcentage de (44.9) sur la population de l'Anatolie, en ont respectivement en 1935, malgré une diminution de 995 kil. carrés de la superficie, un pourcentage de (41.2) et (44.7).

5 — En ce qui concerne les régions intérieures de l'Asie mineure (Anatolie occidentale, centrale, orientale et de sud-est), la population de ces régions a augmenté en 8 ans de (1,317,028) personnes, soit (18.9 %). Ces régions qui représentaient en 1927 (50.9 %) de la population totale et (55.1 %) de la population de l'Anatolie, représentent actuellement, avec un surplus de 995 kil. carrés de la superficie, (51.0 %) de la population entière et (55.3 %) de la population de l'Anatolie.

6 — En examinant l'ensemble de l'Anatolie on constate que la population de cette grande partie du pays a augmenté de (2,326,961) habitants, soit (18.4 %) en moyenne, ce qui représente (92.2 %) de la population entière en 1935 contre (92.4 %) en 1927.

7 — Les chiffres relatifs aux diverses régions intérieures de l'Anatolie que nous venons d'examiner dans l'ensemble, se trouvent insérés dans le tableau No. IV (Voir texte en turc).

D'après ce tableau :

a) Les provinces intérieures de l'Anatolie occidentale ont accusé en 8 ans une augmentation de (201,056) habitants, soit (15.4 %). Cette région du pays qui représentait en 1927 (9.5 %) de la population générale et (10.3 %) de la population de l'Anatolie, comprend en 1935 sur la même superficie les proportions de (9.3 %) et (10.1 %) respectivement.

b) L'Anatolie centrale a en 8 ans une augmentation de (512,439) habitants, soit (14.6 %) ce qui représente, malgré une diminution de 2,315 kil. carrés de sa superficie, (24.8 %) de la population totale et (26.9 %) de la population de l'Anatolie, contre les proportions de (25.7 %) et (27.8 %) du chiffre des habitants en 1927.

c) En Anatolie orientale, avec un surplus de 2,635 kil. carrés de sa superficie, l'augmentation entre les deux recensements est de (467,514) personnes, soit (30.4 %). Ce pourcentage correspond à (12.4 %) de la population de l'Anatolie. En 1927 les proportions respectives en étaient (11.3 %) et (12.2 %).

d) Dans l'Anatolie de Sud-Est l'augmentation en 8 ans est de (136,019) habitants, c. à d. (22.6 %). Cette région représentait en 1927 les (4.4 %) de la population Total et les (4.8 %) de la population de l'Anatolie. Elle représente actuellement, avec un surplus de 675 kil. carrés de sa superficie, les (4.9 %) de la population de l'Asie mineure.

Les taux d'augmentation de différentes régions susmentionnées sont insérés dans le tableau No. V. (Voir texte en turc).

Ainsi qu'il résulte de l'examen de ce tableau, les taux les plus faibles d'augmentation se trouvent dans l'Anatolie orientale (14.6 %) et sur les côtes des mers de Marmara et d'Egée (14.9 %). Dans les autres régions, sauf l'Anatolie orientale, les taux d'augmentation varient entre (18 et 21 %). L'augmentation de l'Anatolie orientale (30.4 %) supérieure à la moyenne générale (18.7 %), provient, à ce qu'il paraît, des omissions commises pendant l'exécution du recensement de 1927.

IV — Densité du peuplement

D'après le dernier recensement pour l'ensemble de la Turquie on a compté (21.2) habitants par kil. carré. La densité moyenne de 1927 étant (17.9) la différence en est (3.3) en 8 ans par kil. carrée.

La comparaison de la densité de la population par Turquie d'Asie et d'Europe en 1927 et 1935 est comme suit :

	<i>Densité de la population</i>		
	<u>1927</u>	<u>1935</u>	<u>Différence</u>
Turquie d'Europe	43.4	52.8	9.4
Turquie d'Asie	17.1	20.2	3.1
Total	17.9	21.2	3.3

Comme il résulte de l'examen de ce tableau entre deux recensements la densité de la Turquie d'Europe a augmenté plus que celle de la Turquie d'Asie.

Le tableau No. IV montre la densité maxima et minima dans chaque région. (Voir texte en turc).

D'après ce tableau :

a) Dans la Turquie d'Europe, la densité maxima se trouve en 1927 et en 1935 dans la partie européenne de la province d'Istanbul (1927 : 187.0 - 1935 : 203.3) et la densité minima dans la partie européenne de la province de Çanakkale (1927 : 18.0 - 1935 : 23.7).

b) Dans la Turquie d'Asie :

Sur les côtes des mers de Marmara et d'Egée, la densité s'est élevée de (29.4) à (33.7). La densité maxima de cette région est dans la partie asiatique de la province d'Istanbul (1927 : 85.0 - 1935 : 91.2) et la densité minima dans la province de Mugla (1927 : 13.7 - 1935 : 15.4)

2 — Sur les côtes de la Méditerranée la densité maxima s'est élevée de (13.3) à (16.5). La densité maxima se trouve dans la province Içel (1927 : 25.8 - 1935 : 18.8) et la densité minima dans la province d'Içel (1927 : 9.2) et dans la province d'Antalya (1935 : 12.4).

3 — Dans l'Anatolie occidentale la densité a monté de (18.3) à (20.8). La densité maxima de cette région est toujours dans la province de Bilecik (1927 : 24.0 - 1935 : 26.5) et la densité minima dans la province d'Eskişehir (1927 : 11.6 - 1935 : 13.7).

4 — Dans l'Anatolie centrale, la densité est devenue de (15.3) (17.7). La densité maxima se trouve dans la province de Tokat (1927 : 25.2 - 1935 : 29.8) et la densité minima à Konya (1927 : 10.3) et à Sivas (1935 : 16.3).

5 — Dans l'Anatolie orientale la densité s'est élevée de (8.8) à (11.2). Le maximum de densité est dans la province de Kars (1927 : 14.2 - 1935 : 17.6) et le minimum à Hakâri (1927 : 1.6) et à Van (1935 : 4.1).

6 — Dans l'Anatolie sud-est. la densité est montée de (15.0) à (18.1). La densité maxima se trouve à Gazi-Aintap (1927 : 19.3 - 1935 : 23.9) et la densité minima à Urfa (1927 : 12.8 - 1935 : 13.4)

Dans l'ensemble, exception faite de la province d'Istanbul qui est énormément influencée par le nombre de la population de la ville d'Istanbul, la densité la plus élevée se trouve dans les régions de la Mer noire, mer d'Egée et de Marmara et dans l'Anatolie occidentale. Sur les côtes de la Méditerranée ainsi que dans l'Anatolie centrale, orientale et de sud-est, la densité est inférieure à la moyenne générale.

Le tableau No. VII. donne la population par sexe, la superficie et la densité des provinces comprises dans chaque région séparément. (Voir texte en turc).

Le tableau No. VIII contient par ordre d'importance de densité la superficie et la population des provinces (voir texte en turc).

D'après ce tableau dans 30 provinces d'une population de 9,399,229 (58 %) de la population totale et sur (37 %) de la superficie du pays, la densité est supérieure à la moyenne, le reste c. à d 6,801,465 habitants occupant 27 provinces c. à d (42 %) de la population entière ont une densité inférieure à la moyenne sur (63 %) de la superficie totale.

Le tableau No. IX donne la population des provinces par ordre d'importance et le pourcentage de chacune par rapport au total. (Voir texte en turc).

V — Population des villes

D'après les résultats du dernier recensement 3,799,742 habitants c. à d (23.5 %) de la population totale se trouvent dans les bourgs et villes et 12,400,952 habitants, soit (76.5 %) se trouvent dans les communes et les villages.

Dans le recensement de 1927 ces proportions étaient respectivement (24.2 %) et (75.8 %).

Le total des habitants dans ces-mêmes villes et bourgs étant 3,301,046 en 1927, l'augmentation est 498, 696 habitants soit (15.1 %) en 8 ans.

Les tableau No. X et XI donnent la population par groupes des villes et le pourcentage pour chaque ville par rapport au total. (Voir texte en turc).

Le tableau No. XII contient la population de 1927 et de 1935 de chaque ville séparément (Voir texte en turc).

D'après ce tableau le nombre des villes qui ont plus de 25,000 d'habitants est 21 et le taux d'augmentation de chacune de ces villes est calculé dans le tableau No. XIII (Voir texte turc).

En ce qui concerne la proportion de la population rurale et urbaine de diverses provinces la population des villes et des bourgs est :

- 1 — Dans 6 provinces contenant 1,440,434 habitants, inférieure à (10 %);
- 2 — Dans 26 provinces contenant 7,249,708 habitants entre (10 %) et (20 %);
- 3 — Dans 21 provinces contenant 6,031,060 habitants, entre (20 %) et (30 %);
- 4 — Dans 2 provinces contenant 1,479,492 habitants plus de (30 %). Le tableau XIV donne les détails de ces proportions par province. (Voir texte en turc).

VI — Population par sexe

D'après les résultats du dernier recensement le nombre de la population étant 7,974,226 hommes et 8,226,468 femmes, l'excédent des femmes sur les hommes est 252,242 soit (32 ‰). La comparaison de la proportion des sexes est résumée ci-après :

	Nombre		Excédent des femmes	
	Hommes	Femmes	Nombre	‰
1935	7,974,226	8,226,468	252,242	32
1927	6,563,879	7,084,391	520,512	79

D'après ce tableau le pourcentage du sexe masculin est sensiblement augmenté ;

	%	
	Hommes	Femmes
1935	49.2	50.8
1927	48.1	51.9

En résumé, contre 1079 femmes pour 1,000 hommes en 1927, il y a actuellement seulement 1,032, cela démontre que les effets démographiques des guerres ont perdu leur influence sur la population turque.

Le tableau No. XV donne le pourcentage par sexes et le nombre des femmes pour 1,000 hommes dans chaque province. (Voir texte turc).

Les provinces ayant un excédent de femmes sur les hommes ainsi que celles ayant un excédent d'hommes sur les femmes en 1927 et en 1935 sont données dans les tableaux No. XVI, XVII, XVIII en XIX.

En ce qui concerne les proportions de sexe dans les villes, contrairement à la proportion générale, le nombre des hommes est supérieur à celui des femmes. Toutefois l'augmentation du sexe masculin est moins sensible dans les villes de sorte que le pourcentage des hommes qui était de (51.7 %) en 1927 ne s'est élevé qu'à (51.8 %) seulement en 1935.

UMUMİ TABLO — TABLEAU GÉNÉRAL

1 — Vilâyet ve kazalar itibarile şehir ve köy nüfusları, mesahai sathıye, nüfus kesafeti

Population par vilayets et districts (villes et villages), étendue territoriale, habitants par kilomètre carré

Vilâyetler	Şehirde - Villes			Köyde - Villages			Yekûn - Total			Mesahai sathıye K ² Superficie	Nüfus kesafeti Densité
	Erkek Hommes	Kadın Femmes	Yekûn Total	Erkek Hommes	Kadın Femmes	Yekûn Total	Erkek Hommes	Kadın Femmes	Yekûn Total		
A. Karahisar	24 943	25 122	50 065	119 565	130 164	249 729	144 508	155 286	299 794	12 660	23.7
Ağrı	7 001	5 151	12 152	48 757	45 818	94 575	55 758	50 969	106 727	13 320	8.0
Amasya	15 863	16 482	32 345	46 408	49 744	96 152	62 271	66 226	128 497	5 550	23.1
Ankara	89 524	64 280	153 804	184 496	200 369	384 865	274 020	264 649	538 669	28 923	18.6
Antalya	21 519	20 795	42 314	94 046	105 209	199 255	115 565	126 004	241 569	19 479	12.4
Aydın	24 088	25 348	49 436	101 784	109 529	211 313	125 872	134 877	260 749	7 580	34.3
Balıkesir	51 206	48 012	99 218	187 078	195 965	383 043	238 284	243 977	482 261	14 315	33.7
Bilecik	9 019	9 115	18 134	52 086	55 197	107 283	61 105	64 312	125 417	4 730	26.5
Bolu	11 271	13 343	24 614	106 086	123 554	229 640	117 357	136 897	254 254	11 140	22.8
Burdur	9 850	10 331	20 181	35 655	40 316	75 971	45 505	50 647	96 152	6 615	14.5
Bursa	64 937	68 218	133 155	151 548	156 960	308 508	216 485	225 178	441 663	13 565	32.5
Çanakkale	30 494	23 982	54 476	83 468	85 281	168 749	113 962	109 263	223 225	9 040	24.7
Çankırı	7 106	7 524	14 630	74 724	88 380	163 104	81 830	95 904	177 734	8 665	20.5
Çoruh	11 812	11 438	23 250	109 482	137 956	247 438	121 294	149 394	270 688	8 830	30.0
Çorum	22 015	23 534	45 549	116 877	124 325	241 202	138 892	147 859	286 751	11 240	25.5
Denizli	20 598	22 747	43 345	112 816	130 204	243 020	133 414	152 951	286 365	11 150	25.7
Diyarbakir	27 839	23 712	51 551	79 285	84 035	163 320	107 124	107 747	214 871	14 875	14.4
Edirne	28 066	27 374	55 440	64 636	64 725	129 361	92 702	92 099	184 801	7 565	24.4
Elâziz	21 627	18 248	39 875	105 685	108 133	213 818	127 312	126 381	253 693	15 176	16.7
Erzincan	13 143	9 804	22 947	65 047	70 389	135 436	78 190	80 193	158 383	13 156	12.0
Erzurum	24 394	22 053	46 447	165 689	174 292	339 981	190 083	196 345	386 428	28 970	13.3
Eskişehir	28 740	27 867	56 607	61 727	64 627	126 354	90 467	92 494	182 961	13 335	13.7
Gaziantep	46 001	41 389	87 390	99 677	96 549	196 226	145 678	137 938	283 616	11 875	23.9
Giresun	17 892	15 786	33 678	106 156	119 839	225 995	124 048	135 625	259 673	6 510	59.9
Gümüşane	8 786	8 060	16 846	69 478	76 597	146 075	78 264	84 657	162 921	10 100	16.1
İçel	31 853	29 535	61 388	103 760	106 766	210 526	135 613	136 301	271 914	14 460	18.8
İstanbul	391 333	364 500	755 833	68 040	59 541	127 581	459 373	424 041	883 414	5 568	167.6
İzmir	148 835	137 180	286 015	155 793	154 270	310 063	304 628	291 450	596 078	12 502	47.7
İsparta	20 370	20 596	40 966	56 843	66 442	123 290	77 218	87 038	164 256	8 275	19.8
Kars	27 729	16 583	44 312	132 953	129 179	262 132	160 682	145 762	306 444	17 380	17.6
Kastamonu	19 733	19 602	39 335	143 523	178 813	322 336	163 256	198 415	361 671	14 610	24.7
Kayseri	35 840	36 027	71 867	115 422	125 180	240 602	151 262	161 207	312 469	15 130	20.6
Kırklareli	30 282	16 587	46 869	65 098	60 377	125 475	95 380	76 964	172 344	5 660	30.4
Kırşehir	10 454	12 093	22 547	57 909	65 220	123 129	68 363	77 313	145 676	9 090	16.0
Kocarii	30 865	28 633	59 498	138 108	137 886	275 994	168 973	166 519	335 492	8 364	40.1
Konya	57 162	57 177	114 339	217 174	239 479	456 653	274 336	296 656	570 992	48 990	11.6
Kütahya	26 851	28 527	55 378	139 030	154 597	293 627	165 881	183 124	349 005	14 415	24.2
Malatya	34 721	35 978	70 699	168 068	172 746	340 814	202 789	208 724	411 513	21 265	19.3
Manisa	60 691	62 238	122 929	147 744	154 365	302 109	208 435	216 603	425 038	13 850	30.8
Maras	19 279	18 997	38 276	76 263	75 031	151 294	95 542	94 028	189 570	11 210	16.9
Mardin	22 601	19 930	42 531	88 279	95 220	183 499	110 880	115 150	226 030	11 835	19.1

UMUMİ TABLO — TABLEAU GÉNÉRAL

1 — Vilâyet ve kazalar itibarile şehir ve köy nüfusları, mesahai sathiyeye, nüfus kesafeti

Population par vilayets et districts (villes et villages), étendue territoriale, habitants par kilomètre carré

Vilâyetler	Şehirde - Villes			Közde - Villages			Yekûn - Total			Mesahai sathiyeye K ² Superficie	Nüfus kesafeti Densité
	Erkek Hommes	Kadın Femmes	Yekûn Total	Erkek Hommes	Kadın Femmes	Yekûn Total	Erkek Hommes	Kadın Femmes	Yekûn Total		
Muğla	15 828	16 755	32 583	78 016	86 470	164 486	93 844	103 225	197 069	12 760	15.4
Muş	11 641	9 101	20 742	61 576	61 209	122 785	73 217	70 310	143 527	16 184	8.9
Niğde	23 682	25 034	48 716	96 040	102 836	198 876	119 722	127 870	247 592	15 308	16.2
Ordu	9 720	10 255	19 975	123 725	139 640	263 365	133 445	149 895	283 340	5 981	47.4
Samsun	35 216	33 004	68 220	130 488	139 306	269 794	165 704	172 310	338 014	9 210	36.7
Seyhan	58 803	51 481	110 284	142 115	134 610	276 725	200 918	186 091	387 009	20 690	18.7
Siirt	10 975	13 218	24 193	50 232	53 303	103 535	61 207	66 521	127 728	14 305	8.9
Sinop	7 387	7 283	14 670	83 613	93 867	177 480	91 000	101 150	192 150	5 755	33.3
Sivas	34 176	32 964	67 140	179 688	188 802	368 490	213 864	221 766	435 630	26 740	16.3
Tekirdağ	26 555	22 004	48 559	73 084	71 894	144 978	99 639	93 898	193 537	5 950	32.5
Tokat	25 644	27 523	53 167	124 931	132 054	256 985	150 575	159 577	310 152	10 415	29.8
Trabzon	20 813	18 322	39 135	152 212	168 444	320 656	173 025	186 766	359 791	4 630	77.7
Urfa	32 023	31 959	63 982	82 724	82 495	165 219	114 747	114 454	229 201	17 090	13.4
Van	12 932	10 395	23 327	61 355	57 990	119 345	74 287	68 385	142 672	35 190	4.1
Yozgat	11 351	10 278	21 629	116 708	123 931	240 639	128 059	134 209	262 268	13 950	18.8
Zonguldak	25 673	17 516	43 189	132 699	145 358	278 057	158 372	162 874	321 246	7 610	42.2
Umumî yekûn Total général	1 968 752	1 830 990	3 799 742	6 005 474	6 395 478	12 400 952	7 974 226	8 226 468	16 200 694	762 736	21.2



UMUMİ TABLO — TABLEAU GÉNÉRAL

2 — Vilâyet ve kazalar itibarile şehir ve köy nüfusları, mesahai sathiyeye, nüfus kesafeti

Population par vilayets et districts (villes et villages), étendue territoriale, habitants par kilomètre carré

AFYONKARAHİSAR

Kazalar Districts	Şehirde - Villes			Köyde - Villages			Yekûn - Total			Mesahai sathiyeye K ² Superficie	Nüfus kesafeti Densité
	Erkek Hommes	Kadın Femmes	Yekûn Total	Erkek Hommes	Kadın Femmes	Yekûn Total	Erkek Hommes	Kadın Femmes	Yekûn Total		
Afyonkarahisar	12 132	12 027	24 159	47 432	49 508	96 940	59 564	61 535	121 099	4 180	28.7
Bolvadin	4 257	4 893	9 150	16 721	18 095	34 816	20 978	22 988	43 966	2 420	18.2
Dinar	2 089	2 017	4 106	17 806	20 699	38 505	19 895	22 716	42 611	1 640	26.0
Emirdağ	2 081	2 179	4 260	20 842	22 596	43 438	22 923	24 775	47 698	2 340	20.4
Sandıklı	4 384	4 006	8 390	16 764	19 266	36 030	21 148	23 272	44 420	2 080	21.3
Yekûn — Total	24 943	25 122	50 065	119 565	130 164	249 729	144 508	155 286	299 794	12 660	23.7

AĞRI

Karaköse	3 847	2 420	6 267	11 818	11 742	23 560	15 665	14 162	29 827	2 310	12.9
Bayazıt	852	882	1 734	9 921	8 415	18 336	10 773	9 297	20 070	3 205	6.3
Diyadin	495	400	895	6 711	6 533	13 244	7 206	6 933	14 139	1 810	7.8
Eleşkirt	719	586	1 305	8 256	7 796	16 052	8 975	8 382	17 357	1 090	15.9
Malazgirt	690	523	1 213	6 254	5 909	12 163	6 944	6 432	13 376	3 015	4.4
Tutak	398	340	738	5 797	5 423	11 220	6 195	5 763	11 958	1 890	6.3
Yekûn — Total	7 001	5 151	12 152	48 757	45 818	94 575	55 758	50 969	106 727	13 320	8.0

AMASYA

Amasya	6 282	6 136	12 418	26 446	27 795	54 241	32 728	33 931	66 659	3 630	18.4
Gümüşhacıköy	3 185	3 647	6 832	10 380	11 748	22 128	13 565	15 395	28 960	910	31.8
Merzifon	6 396	6 699	13 095	9 582	10 201	19 783	15 978	16 900	32 878	1 010	32.5
Yekûn — Total	15 863	16 482	32 345	46 408	49 744	96 152	62 271	66 226	128 497	5 550	23.1

ANKARA

Ankara	74 730	48 969	123 699	23 700	22 697	46 397	98 430	71 666	170 096	2 875	59.1
Ayaş	1 603	1 590	3 193	10 273	12 010	22 283	11 876	13 600	25 476	1 080	23.6
Balâ	399	451	850	12 717	13 842	26 559	13 116	14 293	27 409	3 060	8.9
Beypazarı	2 817	2 911	5 728	8 999	10 861	19 860	11 816	13 772	25 588	1 525	16.8
Çubuk	782	833	1 615	14 022	16 410	30 432	14 804	17 243	32 047	1 410	22.7
Haymana	820	809	1 629	14 581	15 276	29 857	15 401	16 085	31 486	4 630	6.8
Kalecik	2 116	2 026	4 142	16 341	18 385	34 726	18 457	20 411	38 868	2 850	13.6
Keskin	2 071	2 382	4 453	27 832	28 582	56 414	29 903	30 964	60 867	2 810	21.7
Kızılcahamam	607	525	1 132	23 826	27 942	51 768	24 433	28 467	52 900	2 360	22.4
Nallıhan	596	832	1 428	7 451	8 392	15 843	8 047	9 224	17 271	1 250	13.8
Polatlı	1 495	1 434	2 929	8 291	8 198	16 489	9 786	9 632	19 418	1 535	12.6
Ş. Koçhisar	1 488	1 518	3 006	16 463	17 774	34 237	17 951	19 292	37 243	3 538	10.5
Yekûn — Total	89 524	64 280	153 804	184 496	200 369	384 865	274 020	264 649	538 669	28 923	18.6

IV

UMUMİ TABLO — TABLEAU GÉNÉRAL

2 — Vilâyet ve kazalar itibarile şehir ve köy nüfusları, mesahai sathiyeye, nüfus kesafeti

Population par vilayets et districts (villes et villages), étendue territoriale, habitants par kilomètre carré

ANTALYA

Kazalar Districts	Şehirde - Villes			Köyde - Villages			Yekûn - Total			Mesahai sathiyeye K ² Superficie	Nüfus kesafeti Densité
	Erkek Hommes	Kadın Femmes	Yekûn Total	Erkek Hommes	Kadın Femmes	Yekûn Total	Erkek Hommes	Kadın Femmes	Yekûn Total		
Antalya	11 437	10 222	21 659	12 862	13 069	25 931	24 299	23 291	47 590	2 989	15.9
Akseki	1 286	1 887	3 173	10 154	14 417	24 571	11 440	16 304	27 744	1 910	14.5
Alanya	2 432	2 742	5 174	16 102	18 973	35 075	18 534	21 715	40 249	3 380	11.9
Elmalı	2 743	2 313	5 056	7 372	8 056	15 428	10 115	10 369	20 484	1 565	13.0
Finike	711	563	1 274	8 547	9 189	17 736	9 258	9 752	19 010	1 850	10.2
Kaş	457	253	710	10 168	11 473	21 641	10 625	11 726	22 351	2 490	9.0
Korkuteli	1 591	1 882	3 473	11 172	11 402	22 574	12 763	13 284	26 047	1 605	16.2
Manavgat	454	474	928	9 422	10 041	19 463	9 876	10 515	20 391	2 140	9.5
Serik	408	459	867	8 247	8 589	16 836	8 655	9 048	17 703	1 550	11.4
Yekûn — Total	21 519	20 795	42 314	94 046	105 209	199 255	115 565	126 004	241 569	19 479	12.4

AYDIN

Aydın	7 586	7 566	15 152	38 861	38 967	77 828	46 447	46 533	92 980	1 755	53.0
Bozdoğan	1 835	2 268	4 103	12 241	14 422	26 663	14 076	16 690	30 766	1 350	22.8
Çine	1 728	1 850	3 578	14 188	16 348	30 536	15 916	18 198	34 114	1 410	24.2
Karacasu	1 732	2 067	3 799	4 173	5 082	9 255	5 905	7 149	13 054	470	27.8
Nazilli	5 916	6 110	12 026	22 897	25 632	48 529	28 813	31 742	60 555	1 360	44.5
Söke	5 291	5 487	10 778	9 424	9 078	18 502	14 715	14 565	29 280	1 235	23.7
Yekûn — Total	24 088	25 348	49 436	101 784	109 529	211 313	125 872	134 877	260 749	7 580	34.3

BALIKESİR

Balıkesir	13 832	12 598	26 430	63 263	65 067	128 330	77 095	77 665	154 760	3 625	42.7
Ayvahık	6 487	6 478	12 965	4 875	4 678	9 553	11 362	11 156	22 518	425	53.0
Balya	1 424	1 328	2 752	14 014	15 130	29 144	15 438	16 458	31 896	1 095	29.1
Bandırma	6 927	6 347	13 274	18 600	19 139	37 739	25 527	25 486	51 013	1 910	26.7
Burhaniye	2 864	2 724	5 588	7 887	8 112	15 999	10 751	10 836	21 587	340	63.4
Dursunbey	1 430	1 814	3 244	11 886	13 382	25 268	13 316	15 196	28 512	2 205	12.9
Edremit	7 153	5 450	12 603	16 549	17 129	33 678	23 702	22 579	46 281	1 430	32.4
Erdek	2 358	2 330	4 688	4 588	4 419	9 007	6 946	6 749	13 695	310	44.1
Gönen	4 472	5 212	9 684	19 004	19 946	38 950	23 476	25 158	48 634	1 110	43.8
Sındırgı	1 258	1 316	2 574	14 399	16 059	30 458	15 657	17 375	33 032	1 420	23.3
Susurluk	3 001	2 415	5 416	12 013	12 904	24 917	15 014	15 319	30 333	445	68.3
Yekûn — Total	51 206	48 012	99 218	187 078	195 965	383 043	238 284	243 977	482 261	14 315	33.7

BİLECİK

Bilecik	2 060	1 932	3 992	10 160	9 660	19 820	12 220	11 592	23 812	975	24.4
Bozüyük	3 974	3 915	7 889	19 234	20 419	39 653	23 208	24 334	47 542	625	76.1
Gölpazarı	720	878	1 598	7 233	8 025	15 258	7 953	8 903	16 856	1 155	14.6
Osmaneli	1 002	1 139	2 141	3 450	3 611	7 061	4 452	4 750	9 202	210	43.8
Söğüt	1 263	1 251	2 514	12 009	13 482	25 491	13 272	14 733	28 005	1 765	15.9
Yekûn — Total	9 019	9 115	18 134	52 086	55 197	107 283	61 105	64 312	125 417	4 730	26.5

UMUMİ TABLO — TABLEAU GÉNÉRAL

2 — Vilâyet ve kazalar itibarile şehir ve köy nüfusları, mesahai sathıye, nüfus kesafeti

Population par vilayets et districts (villes et villages), étendue territoriale, habitants par kilomètre carré

B O L U

Kazalar <i>Districts</i>	Şehirde - <i>Villes</i>			Köyde - <i>Villages</i>			Yekûn - <i>Total</i>			Mesahai sathıye <i>K² superficie</i>	Nüfus kesafeti <i>Densité</i>
	Erkek <i>Hommes</i>	Kadın <i>Femmes</i>	Yekûn <i>Total</i>	Erkek <i>Hommes</i>	Kadın <i>Femmes</i>	Yekûn <i>Total</i>	Erkek <i>Hommes</i>	Kadın <i>Femmes</i>	Yekûn <i>Total</i>		
Bolu	3 178	3 800	6 978	26 952	33 355	60 307	30 130	37 155	67 285	2 925	23.0
Akçakoca	1 249	1 482	2 731	4 785	4 911	9 696	6 034	6 393	12 427	1 035	12.0
Düzce	3 114	3 366	6 480	35 163	36 616	71 779	38 277	39 982	78 259	1 100	71.1
Gerede	1 949	2 290	4 239	22 255	28 736	50 991	24 204	31 026	55 230	2 510	22.0
Göynük	658	905	1 563	7 625	8 860	16 485	8 283	9 765	18 048	1 520	11.9
Mudurnu	1 123	1 500	2 623	9 306	11 076	20 382	10 429	12 576	23 005	2 050	11.2
Yekûn — <i>Total</i>	11 271	13 343	24 614	106 086	123 554	229 640	117 357	136 897	254 254	11 140	22.8

B U R D U R

Burdur	6 493	6 931	13 424	16 083	17 988	34 071	22 576	24 919	47 495	2 000	23.7
Bucak	1 957	2 197	4 154	6 669	7 242	13 911	8 626	9 439	18 065	1 075	16.8
Tefenni	1 400	1 203	2 603	12 903	15 086	27 989	14 303	16 289	30 592	3 540	8.6
Yekûn — <i>Total</i>	9 850	10 331	20 181	35 655	40 316	75 971	45 505	50 647	96 152	6 615	14.5

B U R S A

Bursa	35 389	36 881	72 270	33 650	34 510	68 160	69 039	71 391	140 430	1 550	90.6
Gemlik	2 905	2 926	5 831	7 054	7 398	14 452	9 959	10 324	20 283	760	26.7
İnegöl	6 202	6 879	13 081	19 795	20 432	40 227	25 997	27 311	53 308	2 190	23.4
İznik	1 209	1 286	2 495	6 564	6 803	13 367	7 773	8 089	15 862	500	31.7
Karacabey	4 376	4 871	9 247	14 773	14 405	29 178	19 149	19 276	38 425	1 260	33.1
Mudanya	2 934	2 090	5 024	7 211	7 289	14 500	10 145	9 379	19 524	500	39.0
M. Kemalpaşa	6 846	7 842	14 688	21 033	21 426	42 459	27 879	29 268	57 147	2 025	28.2
Orhaneli	475	607	1 082	20 659	23 339	43 998	21 134	23 946	45 080	3 350	13.4
Orhangazi	1 280	1 264	2 544	7 687	7 747	15 434	8 967	9 011	17 978	326	55.1
Yenişehir	3 321	3 572	6 893	13 122	13 611	26 733	16 443	17 183	33 626	1 104	30.4
Yekûn — <i>Total</i>	64 937	68 218	133 155	151 548	156 960	308 508	216 485	225 178	441 663	13 565	32.5

Ç A N A K K A L E

Çanakkale	8 814	6 373	15 187	5 647	4 609	10 256	14 461	10 982	25 443	915	27.8
Ayvacık	1 025	671	1 696	7 881	8 682	16 563	8 906	9 353	18 259	1 040	17.5
Bayramiç	4 047	1 567	5 614	12 381	13 611	25 992	16 428	15 178	31 606	2 055	15.3
Biğa	3 615	3 855	7 470	32 113	33 898	66 011	35 728	37 753	73 481	1 605	45.8
Bozcaada	813	871	1 684	—	—	—	813	871	1 684	30	56.1
Eceabat	884	815	1 699	3 578	2 912	6 490	4 462	3 727	8 189	435	18.8
Ezine	2 698	1 855	4 553	6 820	6 115	12 935	9 518	7 970	17 488	1 010	17.3
Gelibolu	6 626	5 816	12 442	3 759	3 675	7 434	10 385	9 491	19 876	730	27.2
İmroz	877	976	1 853	2 199	2 285	4 484	3 076	3 261	6 337	285	22.2
Lâpseki	1 095	1 183	2 278	9 090	9 494	18 584	10 185	10 677	20 862	935	22.3
Yekûn — <i>Total</i>	30 494	23 982	54 476	83 468	85 281	168 749	113 962	109 263	223 225	9 040	24.7

UMUMİ TABLO — TABLEAU GÉNÉRAL

2 — Vilâyet ve kazalar itibarile şehir ve köy nüfusları, mesahai sathıye, nüfus kesafeti

Population par vilayets et districts (villes et villages), étendue territoriale, habitants par kilomètre carré

ÇANKIRI

Kazalar Districts	Şehirde - Villes			Köyde - Villages			Yekûn - Total			Mesahai sathıye K ² Superficie	Nüfus kesafeti Densité
	Erkek Hommes	Kadın Femmes	Yekûn Total	Erkek Hommes	Kadın Femmes	Yekûn Total	Erkek Hommes	Kadın Femmes	Yekûn Total		
Çankırı	4 897	4 865	9 762	35 420	40 946	76 366	40 317	45 811	86 128	4 145	20.8
Çerkeş	1 429	1 708	3 137	24 282	28 834	53 116	25 711	30 542	56 253	2 880	19.5
Ilgaz	780	951	1 731	15 022	18 600	33 622	15 802	19 551	35 353	1 640	21.5
Yekûn — Total	7 106	7 524	14 630	74 724	88 380	163 104	81 830	95 904	177 734	8 665	20.5

ÇORUH

Rize	6 585	7 276	13 861	39 396	56 779	96 175	45 981	64 055	110 036	1 845	59.6
Artvin	2 052	1 408	3 460	13 397	12 804	26 201	15 449	14 212	29 661	1 803	16.4
Borçka	409	130	539	6 299	5 975	12 274	6 708	6 105	12 813	952	13.4
Hopa	1 489	1 372	2 861	15 163	17 728	32 891	16 652	19 100	35 752	1 075	33.2
Pazar	922	940	1 862	18 951	27 678	46 629	19 873	28 618	48 491	1 670	29.0
Şavşat	355	312	667	16 276	16 992	33 268	16 631	17 304	33 935	1 485	22.9
Yekûn — Total	11 812	11 438	23 250	109 482	137 956	247 438	121 294	149 394	270 688	8 830	30.6

ÇORUM

Çorum	10 004	10 166	20 170	23 232	24 237	47 469	33 236	34 403	67 639	3 055	22.1
Alaca	1 181	1 206	2 387	15 848	17 200	33 048	17 029	18 406	35 435	1 155	30.7
İskilip	4 898	5 649	10 547	25 582	26 875	52 457	30 480	32 524	63 004	1 950	32.3
Mecidözü	1 411	1 432	2 843	17 549	19 034	36 583	18 960	20 466	39 426	1 390	23.4
Osmancık	2 021	2 174	4 195	13 785	14 664	28 449	15 806	16 838	32 644	1 880	17.4
Sungurlu	2 500	2 907	5 407	20 881	22 315	43 196	23 381	25 222	48 603	1 810	26.8
Yekûn — Total	22 015	23 534	45 549	116 877	124 325	241 202	138 892	147 859	286 751	11 240	25.5

DENİZLİ

Denizli	8 596	8 251	16 847	18 203	20 987	39 190	26 799	29 238	56 037	1 540	36.4
Acıpayam	963	1 141	2 104	28 189	33 277	61 466	29 152	34 418	63 570	2 820	22.5
Buldan	3 629	4 173	7 802	9 876	11 468	21 344	13 505	15 641	29 146	1 350	21.6
Çal	1 162	1 368	2 530	19 118	22 698	41 816	20 280	24 066	44 346	1 165	38.1
Çivril	1 416	1 685	3 101	10 391	11 585	21 976	11 807	13 270	25 077	1 365	18.4
Sarayköy	2 005	2 254	4 259	7 703	8 597	16 300	9 708	10 851	20 559	460	44.7
Tavas	2 827	3 875	6 702	19 336	21 592	40 928	22 163	25 467	47 630	2 450	19.4
Yekûn — Total	20 598	22 747	43 345	112 816	130 204	243 020	133 414	152 951	286 365	11 150	25.7

DİYARBEKİR

Diyarbakir	19 563	15 311	34 874	31 846	33 763	65 609	51 409	49 074	100 483	7 150	14.0
Çermik	1 490	1 587	3 077	10 260	11 404	21 664	11 750	12 991	24 741	1 420	17.4
Kulp	515	505	1 020	5 617	5 960	11 577	6 132	6 465	12 597	1 010	12.5
Lice	2 847	2 738	5 585	8 592	9 207	17 799	11 439	11 945	23 384	1 770	13.2
Osmaniye	2 020	2 108	4 128	9 914	9 814	19 728	11 934	11 922	23 856	1 595	14.9
Silvan	1 404	1 463	2 867	13 056	13 887	26 943	14 460	15 350	29 810	1 930	15.4
Yekûn — Total	27 839	23 712	51 551	79 285	84 035	163 320	107 124	107 747	214 871	14 875	14.4

UMUMİ TABLO — TABLEAU GÉNÉRAL

2 — Vilâyet ve kazalar itibarile şehir ve köy nüfusları, mesahai sathıye, nüfus kesafeti

Population par vilayets et districts (villes et villages), étendue territoriale, habitants par kilomètre carré

EDİRNE

Kazalar Districts	Şehirde - Villes			Köyde - Villages			Yekûn - Total			Mesahai sathıye K ² superficie	Nüfus kesafeti Densité
	Erkek Hommes	Kadın Femmes	Yekûn Total	Erkek Hommes	Kadın Femmes	Yekûn Total	Erkek Hommes	Kadın Femmes	Yekûn Total		
Edirne	18 362	17 638	36 000	23 875	22 671	46 546	42 237	40 300	82 546	2 515	32.8
İspala	1 063	1 175	2 238	5 855	5 832	11 687	6 918	7 007	13 925	1 000	13.9
Kavaklı	588	556	1 144	5 165	6 510	12 675	6 753	7 066	13 819	300	46.1
Keşan	3 192	3 402	6 594	12 230	12 069	24 299	15 422	15 471	30 893	2 040	15.1
Uzunköprü	4 861	4 603	9 464	16 511	17 643	34 154	21 372	22 246	43 618	1 710	25.5
Yekûn — Total	28 066	27 374	55 440	64 636	64 725	129 361	92 702	92 099	184 801	7 565	24.4

ELÂZİZ

Elâziz	12 431	11 025	23 456	30 067	29 158	59 225	42 498	40 183	82 681	3 225	25.6
Baskil	418	450	868	6 048	6 161	12 209	6 466	6 611	13 077	1 225	10.7
Çemişkezek	878	986	1 864	6 093	7 499	13 592	6 971	8 485	15 456	1 120	13.8
Ergani madeni	1 624	1 127	2 751	6 207	6 608	12 815	7 831	7 735	15 566	1 340	11.6
Hozat	1 689	635	2 324	9 222	9 148	18 370	10 911	9 783	20 694	2 045	10.1
Keban	283	216	499	2 748	3 038	5 786	3 031	3 254	6 285	776	8.1
Mazgirt	825	372	1 197	9 300	9 462	18 762	10 125	9 834	19 959	500	40.0
Nazımiye	244	270	514	3 342	3 646	6 988	3 586	3 916	7 502	800	9.4
Ovacık	183	212	395	4 749	4 829	9 578	4 932	5 041	9 973	540	18.5
Palu	1 944	1 827	3 771	20 801	21 433	42 234	22 745	23 260	46 005	2 810	16.4
Pertek	1 108	1 128	2 236	7 108	7 151	14 259	8 216	8 279	16 495	795	20.7
Yekûn — Total	21 627	18 248	39 875	105 685	108 133	213 818	127 312	126 381	253 693	15 176	16.7

ERZİNCAN

Erzincan	10 249	7 177	17 426	20 896	22 563	43 459	31 145	29 740	60 885	2 985	20.4
Kuruçay	214	219	433	4 572	5 668	10 240	4 786	5 887	10 673	1 040	10.3
Kemah	1 293	988	2 281	7 233	8 281	15 514	8 526	9 269	17 795	2 655	6.7
Kığı	560	487	1 047	16 128	16 463	32 591	16 688	16 950	33 638	3 400	9.9
Plümür	467	508	975	6 767	6 938	13 705	7 234	7 446	14 680	1 465	10.0
Refahiye	360	425	785	9 451	10 476	19 927	9 811	10 901	20 712	1 611	12.8
Yekûn — Total	13 143	9 804	22 947	65 047	70 389	135 436	78 190	80 193	158 383	13 156	12.0

ERZURUM

Erzurum	17 361	15 766	33 127	29 150	30 479	59 629	46 511	46 245	92 756	4 015	23.1
Çat	208	145	353	7 808	7 950	15 758	8 016	8 095	16 111	1 110	14.5
Hınıs	864	934	1 798	14 957	14 346	29 303	15 821	15 280	31 101	5 055	6.1
İspir	896	739	1 635	18 996	21 605	40 601	19 892	22 344	42 236	2 810	15.0
Oltu	1 017	910	1 927	22 847	22 745	45 592	23 864	23 655	47 519	2 460	19.3
Pasinler	2 462	1 909	4 371	22 242	22 407	44 649	24 704	24 316	49 020	4 545	10.8
Tercan	638	639	1 277	16 212	17 129	33 341	16 850	17 768	34 618	3 165	10.9
Tortum	710	717	1 427	20 042	20 740	40 782	20 752	21 457	42 209	3 170	13.3
Yusufeli	238	294	532	13 435	16 891	30 326	13 673	17 185	30 858	2 640	12.5
Yekûn — Total	24 394	22 053	46 447	165 689	174 292	339 981	190 083	196 345	386 428	28 970	13.3

VIII

UMUMİ TABLO — TABLEAU GÉNÉRAL

2 — Vilâyet ve kazalar itibarile şehir ve köy nüfu sları, mesahai sathıye, nüfus kesafeti

Population par vilayets et districts (villes et villages), étendue territoriale, habitants par kilomètre carré

E S K İ Ş E H İ R

Kazalar Districts	Şehirde - Villes			Köyde - Villages			Yekûn - Total			Mesahai sathıye K ² Superficie	Nüfus kesafeti Densité
	Erkek Hommes	Kadın Femmes	Yekûn Total	Erkek Hommes	Kadın Femmes	Yekûn Total	Erkek Hommes	Kadın Femmes	Yekûn Total		
Eskişehir	24 497	22 583	47 080	27 697	28 170	55 867	52 194	50 753	102 947	4 200	24.5
Mihalıççık	773	897	1 670	11 539	12 439	23 978	12 312	13 336	25 648	2 150	11.9
Seyidgazi	790	946	1 736	8 540	9 077	17 617	9 330	10 023	19 353	2 205	8.8
Sivrihisar	2 680	3 441	6 121	13 951	14 941	28 892	16 631	18 382	35 013	4 780	7.3
Yekûn — Total	28 740	27 867	56 607	61 727	64 627	126 354	90 467	92 494	182 961	13 335	13.7

G A Z İ A N T E P

Gaziantep	26 745	24 146	50 891	38 645	38 053	76 698	65 390	62 199	127 589	4 090	31.2
İslahiye	2 218	883	3 101	12 164	11 190	23 354	14 382	12 073	26 455	1 650	16.0
Kilis	12 672	11 960	24 632	15 819	15 642	31 461	28 491	27 602	56 093	1 450	38.7
Nizip	3 783	3 845	7 628	16 451	16 062	32 513	20 234	19 907	40 141	2 430	16.5
Pazarcık	583	555	1 138	16 598	15 602	32 200	17 181	16 157	33 338	2 255	14.8
Yekûn — Total	46 001	41 389	87 390	99 677	96 549	196 226	145 678	137 938	283 616	11 875	23.9

G İ R E S U N

Giresun	8 613	6 284	14 897	32 553	36 382	68 935	41 166	42 666	83 832	1 240	67.6
Aluera	396	317	713	11 953	13 956	25 909	12 349	14 273	26 622	1 100	24.2
Bulancak	2 331	2 201	4 532	15 285	17 399	32 684	17 616	19 600	37 216	1 150	32.4
Görece	954	1 032	1 986	17 919	20 651	38 570	18 873	21 683	40 556	600	67.5
Tirebolu	1 948	1 935	3 883	21 625	24 121	45 746	23 573	26 056	49 629	1 180	42.0
Ş. Karahisar	3 650	4 017	7 667	6 821	7 330	14 151	10 471	11 347	21 818	1 240	17.6
Yekûn — Total	17 892	15 786	33 678	106 156	119 839	225 995	124 048	135 625	259 673	6 510	39.9

G Ü M Ü Ş A N E

Gümüşane	1 589	1 585	3 174	10 891	12 788	23 679	12 480	14 373	26 853	2 080	12.9
Bayburt	5 531	4 680	10 211	26 564	28 495	55 059	32 095	33 175	65 270	3 430	19.0
Kelkit	921	911	1 832	14 028	15 148	29 176	14 949	16 059	31 008	1 350	23.0
Şiran	270	343	613	8 014	8 760	16 774	8 284	9 103	17 387	1 200	14.5
Torul	475	541	1 016	9 981	11 406	21 387	10 456	11 947	22 403	2 040	11.0
Yekûn—Total	8 786	8 060	16 846	69 478	76 597	146 075	78 264	84 657	162 921	10 100	16.1

İ Ç E L

Mersin	14 551	12 389	26 940	31 824	29 809	61 633	46 375	42 198	88 573	2 410	36.7
Anamur	891	1 001	1 892	9 572	10 865	20 437	10 463	11 866	22 329	2 100	10.6
Gülnar	489	533	1 022	10 155	11 596	21 751	10 644	12 129	22 773	1 775	12.8
Mut	732	890	1 622	7 818	8 468	16 286	8 550	9 358	17 908	2 000	8.9
Silifke	2 740	2 324	5 064	17 653	19 634	37 287	20 393	21 958	42 351	3 970	10.7
Tarsus	12 450	12 398	24 848	26 738	26 394	53 132	39 188	38 792	77 980	2 205	35.4
Yekûn—Total	31 853	29 535	61 388	103 760	106 766	210 526	135 613	136 301	271 914	14 460	18.8

UMUMİ TABLO — TABLEAU GÉNÉRAL

2 — Vilâyet ve kazalar itibarile şehir ve köy nüfu sları, mesahai sathıye, nüfus kesafeti

Population par vilayets et districts (villes et villages), étendue territoriale, habitants par kilomètre carré

İSTANBUL

Kazalar Districts	Şehirde - Villes			Köyde - Villages			Yekûn - Total			Mesahai sathıye K ² Superficie	Nüfus kesafeti Densite
	Erkek Hommes	Kadın Femmes	Yekûn Total	Erkek Hommes	Kadın Femmes	Yekûn Total	Erkek Hommes	Kadın Femmes	Yekûn Total		
Üsküdar	28 812	26 141	54 953	1 214	1 004	2 218	30 026	27 145	57 171	1 090	52.4
Bakırköy	9 897	8 867	18 764	5 894	3 685	9 579	15 791	12 552	28 343	290	97.7
Adalar-İtes	9 071	7 736	16 807	—	—	—	9 071	7 736	16 807	12	140.0
Beyoğlu ve liman - Port	119 300	110 552	229 852	2 711	2 187	4 898	122 011	112 739	234 750		
Beşiktaş	28 086	26 633	54 719	—	—	—	28 086	26 633	54 719		
Sarıyer	9 942	10 167	20 109	2 166	2 007	4 173	12 108	12 174	24 282		
Fatih	85 867	88 109	173 976	593	403	996	86 460	88 512	174 972	535	1512.5
Eminönü	57 650	41 281	98 931	—	—	—	57 650	41 281	98 931	[**]	
Kadıköy	26 520	30 720	57 240	90	94	184	26 610	30 814	57 424		
Beykoz	7 985	7 469	15 454	3 367	2 887	6 254	11 352	10 356	21 708		
Çatalca	2 915	1 656	4 571	20 387	17 309	37 696	23 302	18 965	42 267	2 525	16.7
Şile	804	970	1 774	6 318	7 027	13 345	7 122	7 997	15 119	1 030	14.7
Yalova	1 230	1 092	2 322	7 485	7 037	14 522	8 715	8 129	16 844	86	196.1
Kartal	1 670	1 373	3 043	7 907	6 343	14 250	9 577	7 716	17 293		
Silivri	1 584	1 734	3 318	9 908	9 558	19 466	11 492	11 292	22 784		
Yekûn—Total	391 333	364 500	755 833	68 040	59 541	127 581	459 373	424 041	883 414	5 568	158.6

[*] Belediye hududu dahili ve harici—Yecompris les frontières de la municipalité

[**] Bu mesahai sathıyeye Kartal ve Silivri kazaları da dahildir.—Y compris les districts de Chié et Kartal

İZMİR

İzmir	87 818	82 728	170 546	26 084	23 265	49 349	113 902	105 993	219 895	1 400	157.0
Bayındır	4 681	4 950	9 631	9 220	9 716	18 936	13 901	14 666	28 567	745	38.3
Bergama	7 822	7 017	14 839	20 517	21 982	42 499	28 339	28 999	57 338	1 800	31.8
Çeşme	1 957	1 947	3 904	4 022	3 891	7 913	5 979	5 838	11 817	590	20.0
Dikili	1 908	1 517	3 425	3 662	3 372	7 034	5 570	4 889	10 459	850	12.3
Foça	1 647	972	2 619	3 131	2 815	5 946	4 778	3 787	8 565	210	40.8
Karaburun	1 398	1 433	2 831	2 203	2 248	4 451	3 601	3 681	7 282	460	15.8
Kuşadası	2 967	2 876	5 843	5 720	5 449	11 169	8 687	8 325	17 012	690	24.6
Kemalpaşa	1 886	1 753	3 639	10 776	10 560	21 336	12 662	12 313	24 975	440	56.8
Menemen	9 142	4 864	14 006	11 690	10 522	22 212	20 832	15 386	36 218	857	42.3
Ödemiş	9 163	9 557	18 720	33 566	36 703	70 269	42 729	46 260	88 989	1 935	46.0
Seferihisar	2 928	2 008	4 936	1 928	1 875	3 803	4 855	3 883	8 739	365	23.9
Tire	9 943	10 372	20 315	10 946	11 458	22 404	20 889	21 830	42 719	615	69.5
Torbali	1 014	921	1 935	7 423	7 024	14 447	8 437	7 945	16 382	1 260	13.0
Urla	4 561	4 265	8 826	4 905	3 390	8 295	9 466	7 655	17 121	285	60.0
Yekûn—Total	148 835	137 180	286 015	155 793	154 270	310 063	304 628	291 450	596 078	12 502	47.7

X

UMUMİ TABLO — TABLEAU GÉNÉRAL

2 — Vilâyet ve kazalar itibarile şehir ve köy nüfusları, mesahai sathıye, nüfus kesafeti

Population par vilayets et districts (villes et villages), étendue territoriale, habitants par kilomètre carré

İSPARTA

Kazalar Districts	Şehirde - Villes			Köyde - Villages			Yekûn - Total			Mesahai sathıye K ² Superficie	Nüfus kesafeti Densité
	Erkek Hommes	Kadın Femmes	Yekûn Total	Erkek Hommes	Kadın Femmes	Yekûn Total	Erkek Hommes	Kadın Femmes	Yekûn Total		
İsparta	9 638	8 584	18 222	15 292	17 660	32 952	24 930	26 244	51 174	1 845	27.7
Eğirdir	3 036	2 757	5 793	12 804	14 967	27 771	15 840	17 724	33 564	2 810	11.9
Ş. Karaağaç	1 615	2 254	3 869	11 249	12 926	24 175	12 864	15 180	28 044	1 475	19.0
Uluborlu	2 149	2 584	4 733	6 149	7 364	13 513	8 298	9 948	18 246	965	18.9
Yalvaç	3 932	4 417	8 349	11 354	13 525	24 879	15 286	17 942	33 228	1 180	28.1
Yekûn - Total	20 370	20 596	40 966	56 848	66 442	123 290	77 218	87 038	164 256	8 275	19.8

KARS

Kars	11 178	6 871	18 049	16 606	16 014	32 620	27 784	22 885	50 669	2 280	22.2
Ardahan	1 706	1 157	2 863	14 048	14 022	28 070	15 754	15 179	30 933	980	31.6
Arpaçay	256	279	535	17 028	15 927	32 955	17 284	16 206	33 490	1 150	29.1
Çıldır	402	267	669	9 387	9 546	18 933	9 789	9 813	19 602	1 840	10.6
Göle	480	429	909	13 379	13 178	26 557	13 859	13 607	27 466	1 950	14.1
Iğdır	3 860	2 805	6 665	12 875	11 821	24 696	16 735	14 626	31 361	2 105	14.9
Kağızman	3 076	2 305	5 381	8 268	8 014	16 282	11 344	10 319	21 663	2 880	7.5
Posof	654	537	1 191	13 122	12 723	25 845	13 776	13 260	27 036	625	43.2
Sarıkamış	5 351	1 440	6 791	22 350	22 297	44 647	27 701	23 737	51 438	2 730	18.8
Tuzluca	766	493	1 259	5 890	5 637	11 527	6 656	6 130	12 786	840	15.2
Yekûn - Total	27 729	16 583	44 312	132 953	129 179	262 132	160 682	145 762	306 444	17 380	17.6

KASTAMONU

Kastamonu	7 472	6 686	14 158	22 652	28 228	50 880	30 124	34 914	65 038	2 240	29.0
Araç	438	518	956	17 779	22 464	40 243	18 217	22 982	41 199	3 020	13.6
Cide	1 112	890	2 002	17 893	20 910	38 803	19 005	21 800	40 805	2 050	19.9
Daday	879	844	1 723	19 382	24 857	44 239	20 261	25 701	45 962	1 430	32.1
İnebolu	2 654	2 521	5 175	19 349	26 141	45 490	22 003	28 662	50 665	1 490	34.0
Küre	645	659	1 304	10 919	13 976	24 895	11 564	14 635	26 199	880	29.8
Taşköprü	1 818	2 118	3 936	21 773	26 159	47 932	23 591	28 277	51 868	1 930	26.9
Tosya	4 715	5 366	10 081	13 776	16 078	29 854	18 491	21 444	39 935	1 570	25.4
Yekûn - Total	19 733	19 602	39 335	143 523	178 813	322 336	163 256	198 415	361 671	14 610	24.7

KAYSERİ

Kayseri	24 129	22 362	46 491	32 538	36 435	68 973	56 667	58 797	115 464	2 860	40.4
Bünyan	1 893	2 032	3 925	17 798	19 531	37 329	19 691	21 563	41 254	2 820	14.6
Develi	4 803	5 525	10 328	24 918	26 217	51 135	29 721	31 742	61 463	2 900	21.2
İncesu	1 809	2 068	3 877	7 935	8 202	16 137	9 744	10 270	20 014	1 000	20.0
Pınarbaşı	1 314	1 561	2 875	23 867	24 734	48 601	25 181	26 295	51 476	4 330	11.9
Ürgüp	1 892	2 479	4 371	8 366	10 061	18 427	10 258	12 540	22 798	1 220	18.7
Yekûn - Total	35 840	36 027	71 867	115 422	125 180	240 602	151 262	161 207	312 469	15 130	20.6

UMUMİ TABLO — TABLEAU GÉNÉRAL

2 — Vilâyet ve kazalar itibarile şehir ve köy nüfusları, mesahai sathıye, nüfus kesafeti

Population par vilayets et districts (villes et villages), étendue territoriale, habitants par kilomètre carré

KIRKLARELİ

Kazalar Districts	Şehirde - Villes			Köyde - Villages			Yekûn - Total			Mesahai sathıye K ² Superficie	Nüfus kesafeti Densité
	Erkek Hommes	Kadın Femmes	Yekûn Total	Erkek Hommes	Kadın Femmes	Yekûn Total	Erkek Hommes	Kadın Femmes	Yekûn Total		
Kırkırelî	13 695	7 045	20 740	25 492	23 057	48 549	39 187	30 102	69 289	2 130	32.5
Babaeski	3 017	2 181	5 198	15 536	13 727	29 263	18 553	15 908	34 461	535	58.9
Demirköy	2 502	719	3 221	2 165	1 551	3 716	4 667	2 270	6 937	1 130	6.1
Lüleburgaz	7 254	4 276	11 530	12 636	12 643	25 279	19 890	16 919	36 809	745	49.4
Vize	3 814	2 366	6 180	9 269	9 399	18 668	13 083	11 765	24 848	1 070	23.2
Yekûn — Total	30 282	16 587	46 869	65 098	60 377	125 475	95 380	76 964	172 344	5 660	30.4

KIRŞEHİR

Kırşehir	6 521	7 257	13 778	30 508	34 752	65 260	37 029	42 609	79 038	3 570	22.1
Avanus	1 930	2 435	4 365	13 007	14 383	27 390	14 937	16 818	31 755	1 110	28.6
Çiçekdağ	444	394	838	8 556	9 394	17 950	9 000	9 788	18 788	2 395	7.8
Mucur	1 559	2 007	3 566	5 838	6 691	12 529	7 397	8 698	16 095	2 015	8.0
Yekûn — Total	10 454	12 093	22 547	57 909	65 220	123 129	68 363	77 313	145 676	9 090	16.0

KOCAELİ

Kocaeli	10 452	7 702	18 154	26 898	24 790	51 688	37 350	32 492	69 842	1 220	57.2
Adapazarı	12 267	12 435	24 702	35 244	35 016	70 260	47 511	47 451	94 962	1 000	95.0
Gebze	1 589	1 287	2 876	13 637	11 830	25 467	15 226	13 117	28 343	740	38.3
Geyve	878	1 003	1 881	16 535	17 984	34 519	17 413	18 987	36 400	1 240	29.3
Hendek	2 418	2 519	4 937	9 490	9 620	19 110	11 908	12 139	24 047	690	34.8
Karasu	966	1 100	2 066	7 646	7 866	15 512	8 612	8 966	17 578	260	67.6
Kandıra	1 176	1 274	2 450	20 313	22 152	42 465	21 489	23 426	44 915	2 290	19.6
Karamürsel	1 119	1 313	2 432	8 345	8 628	16 973	9 464	9 941	19 405	924	21.0
Yekûn — Total	30 865	28 633	59 498	138 108	137 886	275 994	168 973	166 519	335 492	8 364	40.1

KONYA

Konya	27 521	24 965	52 486	23 725	27 160	50 885	51 246	52 125	103 371	7 955	12.9
Akşehir	5 093	5 277	10 370	23 856	24 267	48 123	28 949	29 544	58 493	2 260	25.9
Beyşehir	1 317	1 488	2 805	20 292	24 465	44 757	21 609	25 953	47 562	2 350	20.2
Bozkır	609	755	1 364	17 712	21 229	38 941	18 321	21 984	40 305	2 530	15.9
Cihanbeyli	1 130	1 019	2 149	17 491	19 100	36 591	18 621	20 119	38 740	6 050	6.4
Çumra	1 333	1 355	2 688	15 316	15 655	30 971	16 649	17 010	33 659	2 675	12.6
Ereğli	4 797	4 666	9 463	13 271	13 684	26 955	18 068	18 350	36 418	4 700	7.7
Ermenak	2 943	3 804	6 747	12 098	13 934	26 032	15 041	17 738	32 779	2 245	14.6
Hadım	481	471	952	10 994	12 967	23 961	11 475	13 438	24 913	1 840	13.5
İlgin	1 629	1 763	3 392	16 518	17 854	34 372	18 147	19 617	37 764	2 190	17.2
Karaman	4 290	4 771	9 061	16 163	17 370	33 533	20 453	22 141	42 594	3 815	11.2
Saideli	1 823	2 066	3 889	9 497	9 621	19 118	11 320	11 687	23 007	4 150	5.5
Seydişehir	1 882	2 221	4 103	13 619	15 094	28 713	15 501	17 315	32 816	1 695	16.4
Karapınar	2 314	2 556	4 870	6 622	7 079	13 701	8 936	9 635	18 571	4 535	4.1
Yekûn — Total	57 162	57 177	114 339	217 174	239 479	456 653	274 336	296 656	570 992	48 990	11.6

UMUMİ TABLO — TABLEAU GÉNÉRAL

2 — Vilâyet ve kazalar itibarile şehir ve köy nüfusları, mesahai sathiyeye, nüfus kesafeti

Population par vilayets et districts (villes et villages), étendue territoriale, habitants par kilomètre carré

KÜTAHYA

Kazalar Districts	Şehirde - Villes			Köyde - Villages			Yekûn - Total			Mesahai sathiyeye K ² Superficie	Nüfus kesafeti Densité
	Erkek Hommes	Kadın Femmes	Yekûn Total	Erkek Hommes	Kadın Femmes	Yekûn Total	Erkek Hommes	Kadın Femmes	Yekûn Total		
Kütahya	9 281	8 658	17 939	31 226	33 744	64 970	40 507	42 402	82 909	4 110	20.2
Emet	1 277	1 515	2 792	16 426	18 743	35 169	17 703	20 258	37 961	1 490	25.5
Gediz	2 589	3 242	5 831	17 369	19 572	36 941	19 958	22 814	42 772	1 890	22.6
Simav	2 554	2 986	5 540	17 380	20 424	37 804	19 934	23 410	43 344	1 780	24.3
Tavşanlı	2 531	2 797	5 328	17 099	19 431	36 530	19 630	22 228	41 858	1 325	31.6
Uşak	8 619	9 329	17 948	39 530	42 683	82 213	48 149	52 012	100 161	3 820	26.2
Yekûn — Total	26 851	28 527	55 378	139 030	154 597	293 627	165 881	183 124	349 005	14 415	24.2

MALATYA

Malatya	14 149	13 084	27 233	31 453	31 693	63 146	45 602	44 777	90 379	2 805	32.2
Arapkir	3 116	3 694	6 810	10 632	12 593	23 225	13 748	16 287	30 035	1 595	18.8
Adıyaman	5 033	5 272	10 305	20 461	19 543	40 004	25 494	24 815	50 309	2 795	18.0
Akçadağ	1 036	1 010	2 046	19 627	19 532	39 159	20 663	20 542	41 205	1 635	25.2
Bosni	3 963	4 303	8 266	18 192	18 456	36 648	22 155	22 759	44 914	3 230	13.9
Darende	2 969	3 690	6 659	8 235	9 421	17 656	11 204	13 111	24 315	2 305	10.5
Hekimhan	1 327	1 179	2 506	17 172	15 604	32 776	18 499	16 783	35 282	2 080	17.0
Kâhta	614	513	1 127	16 087	15 397	31 484	16 701	15 910	32 611	1 775	18.4
Kemaliye	1 542	2 008	3 550	6 585	8 575	15 160	8 127	10 583	18 710	1 655	11.3
Pütürge	972	1 225	2 197	19 624	21 932	41 556	20 596	23 157	43 753	1 390	31.5
Yekûn — Total	34 721	35 978	70 699	168 068	172 746	340 814	202 789	208 724	411 513	21 265	19.3

MANİSA

Manisa	15 514	15 232	30 746	29 994	29 944	59 938	45 508	45 176	90 684	2 310	39.2
Akhisar	10 596	10 683	21 279	21 105	21 266	42 371	31 701	31 949	63 650	1 265	50.3
Alaşehir	3 894	4 315	8 209	15 584	16 405	31 989	19 478	20 720	40 198	1 310	30.7
Demirci	2 733	3 134	5 867	10 502	12 535	23 037	13 235	15 669	28 904	1 070	27.0
Eşme	886	950	1 836	11 505	12 024	23 529	12 391	12 974	25 365	1 320	19.2
Gördes	1 455	1 634	3 089	10 297	11 290	21 587	11 752	12 924	24 676	1 820	13.5
Kırkağaç	4 177	4 476	8 653	5 296	5 835	11 131	9 473	10 311	19 784	505	39.2
Kula	4 017	4 595	8 612	11 441	12 213	23 654	15 458	16 808	32 266	1 415	22.8
Salihli	4 575	4 560	9 135	13 734	13 682	27 416	18 309	18 242	36 551	1 140	32.1
Soma	1 861	1 970	3 831	8 722	9 662	18 384	10 583	11 632	22 215	620	35.8
Turgutlu	10 983	10 689	21 672	9 564	9 509	19 073	20 547	20 198	40 745	1 075	37.9
Yekûn — Total	60 691	62 238	122 929	147 744	154 365	302 109	208 435	216 603	425 038	13 850	30.8

MARAŞ

Maraş	14 350	13 990	28 340	28 842	27 720	56 562	43 192	41 710	84 902	2 885	29.4
Andırın	345	332	677	8 197	7 432	15 629	8 542	7 764	16 306	1 440	11.3
Elbistan	3 093	3 264	6 357	29 326	30 074	59 400	32 419	33 338	65 757	4 175	15.7
Göksun	1 491	1 411	2 902	9 898	9 805	19 703	11 389	11 216	22 605	2 710	8.3
Yekûn — Total	19 279	18 997	38 276	76 263	75 031	151 294	95 542	94 028	189 570	11 210	16.9

UMUMİ TABLO — TABLEAU GÉNÉRAL

2 — Vilâyet ve kazalar itibarile şehir ve köy nüfusları, mesahai sathıye, nüfus kesafeti

Population par vilayets et districts (villes et villages), étendue territoriale, habitants par kilomètre carré

MARDİN

Kazalar Districts	Şehirde - Villes			Köyde - Villages			Yekûn - Total			Mesahai sathıye K ² Superficie	Nüfus kesafeti Densité
	Erkek Hommes	Kadın Femmes	Yekûn Total	Erkek Hommes	Kadın Femmes	Yekûn Total	Erkek Hommes	Kadın Femmes	Yekûn Total		
Mardin	10 887	10 095	20 982	10 641	11 030	21 671	21 528	21 125	42 653	1 312	32.5
Cizre	2 813	2 470	5 283	9 403	11 858	21 261	12 216	14 328	26 544	760	34.9
Derik	1 560	1 544	3 104	7 879	9 228	17 107	9 439	10 772	20 211	3 250	6.2
Gerçüş	1 710	1 085	2 795	11 838	12 528	24 366	13 548	13 613	27 161	810	33.5
Kızıltepe	507	436	943	7 105	7 453	14 558	7 612	7 889	15 501	663	23.4
Midyat	2 711	2 030	4 741	19 982	20 738	40 720	22 693	22 768	45 461	2 610	17.4
Nusaybin	1 086	845	1 931	6 829	7 319	14 148	7 915	8 164	16 079	1 575	10.2
Savur	1 327	1 425	2 752	14 602	15 066	29 668	15 929	16 491	32 420	855	37.9
Yekûn — Total	22 601	19 930	42 531	88 279	95 220	183 499	110 880	115 150	226 030	11 835	19.1

MUĞLA

Muğla	5 102	5 753	10 855	25 831	30 611	56 442	30 933	36 364	67 297	3 230	20.8
Bodrum	2 047	2 484	4 531	6 294	7 013	13 307	8 341	9 497	17 838	690	25.8
Datça	631	700	1 331	1 645	1 956	3 601	2 276	2 656	4 932	540	9.1
Fethiye	2 063	1 693	3 756	18 651	19 287	37 938	20 714	20 980	41 694	2 920	14.3
Köyceğiz	584	619	1 203	7 444	7 640	15 084	8 028	8 259	16 287	2 520	6.5
Marmaris	1 358	1 227	2 585	2 666	3 394	6 060	4 024	4 621	8 645	910	9.5
Milâs	4 043	4 279	8 322	15 485	16 569	32 054	19 528	20 848	40 376	1 950	20.7
Yekûn — Total	15 828	16 755	32 583	78 016	86 470	164 486	93 844	103 225	197 069	12 760	15.4

MUŞ

Muş	2 714	2 198	4 912	11 788	11 300	23 088	14 502	13 498	28 000	4 115	6.8
Bitlis	5 858	4 264	10 122	10 661	10 586	21 247	16 519	14 850	31 369	2 210	14.2
Bingöl	208	129	337	2 471	2 536	5 007	2 679	2 665	5 344	1 360	3.9
Bulanık	856	713	1 569	7 117	6 582	13 699	7 973	7 295	15 268	1 270	12.0
Çapakçur	512	450	962	5 952	5 905	11 857	6 464	6 355	12 819	1 382	9.3
Genç	124	99	223	3 099	3 216	6 315	3 223	3 315	6 538	1 345	4.9
Mutki	155	127	282	4 393	4 649	9 042	4 548	4 776	9 324	792	11.8
Sason	609	530	1 139	5 872	6 170	12 042	6 481	6 700	13 181	1 415	9.3
Solhan	196	190	386	3 578	3 806	7 384	3 774	3 996	7 770	915	8.5
Varto	409	401	810	6 645	6 459	13 104	7 054	6 860	13 914	1 380	10.1
Yekûn — Total	11 641	9 101	20 742	61 576	61 209	122 785	73 217	70 310	143 527	16 184	8.9

NİĞDE

Niğde	6 563	5 744	12 307	25 721	27 403	53 124	32 284	33 147	65 431	3 280	20.0
Aksaray	4 078	4 266	8 344	34 104	36 540	70 644	38 182	40 806	78 988	5 475	14.4
Arapsun	801	909	1 710	3 814	3 992	7 806	4 615	4 901	9 516	1 088	8.0
Bor	4 399	4 937	9 336	10 713	10 963	21 676	15 112	15 900	31 012	2 285	13.6
Nevşehir	6 446	7 689	14 135	15 096	17 221	32 317	21 542	24 910	46 452	1 565	29.7
Ulukışla	1 395	1 489	2 884	6 592	6 717	13 309	7 987	8 206	16 193	1 615	10.0
Yekûn — Total	23 682	25 034	48 716	96 040	102 836	198 876	119 722	127 870	247 592	15 308	16.2

UMUMİ TABLO — TABLEAU GÉNÉRAL

2 — Vilâyet ve kazalar itibarile şehir ve köy nüfusları, mesahai sathıye, nüfus kesafeti

Population par vilayets et districts (villes et villages), étendue territoriale, habitants par kilomètre carré

ORDU

Kazalar Districts	Şehirde - Villes			Köyde - Villages			Yekûn - Total			Mesahai sathıye K ² Superficie	Nüfus kesafeti Densité
	Erkek Hommes	Kadın Femmes	Yekûn Total	Erkek Hommes	Kadın Femmes	Yekûn Total	Erkek Hommes	Kadın Femmes	Yekûn Total		
Ordu	5 001	4 777	9 778	64 203	72 487	136 690	69 204	77 264	146 468	2 715	53.9
Fatsa	1 398	1 476	2 874	20 917	23 795	44 712	22 315	25 271	47 586	700	67.9
Mesudiye	745	847	1 592	11 742	13 369	25 111	12 487	14 216	26 703	955	28.0
Ünye	2 576	3 155	5 731	26 863	29 989	56 852	29 439	33 144	62 583	1 611	38.8
Yekûn — Total	9 720	10 255	19 975	123 725	139 640	263 365	133 445	149 895	283 340	5 981	47.4

SAMSUN

Samsun	18 626	15 213	33 839	14 867	15 126	29 993	33 493	30 339	63 832	1 270	50.3
Bafra	5 139	5 119	10 258	32 302	32 837	65 139	37 441	37 956	75 397	2 135	35.3
Çarşamba	3 431	3 788	7 219	24 839	26 478	51 317	28 270	30 266	58 536	1 350	43.4
Havza	1 639	1 763	3 402	10 685	11 764	22 449	12 324	13 527	25 851	610	42.4
Kavak	658	713	1 371	12 579	13 981	26 560	13 237	14 694	27 931	845	33.0
Lâdik	1 740	2 105	3 845	6 824	7 706	14 530	8 564	9 811	18 375	530	34.7
Terme	1 427	1 246	2 673	12 417	13 588	26 005	13 844	14 834	28 678	535	53.6
Vezirköprü	2 555	3 057	5 613	15 975	17 826	33 801	18 531	20 883	39 414	1 935	20.4
Yekûn — Total	35 216	33 004	68 220	130 488	139 306	269 794	165 704	172 310	338 014	9 210	36.7

SEYHAN

Adana	40 267	36 039	76 306	28 699	25 238	53 937	68 966	61 277	130 243	2 960	44.0
Bahçe	448	402	850	8 451	8 539	16 990	8 899	8 941	17 840	1 060	16.8
Ceyhan	5 436	4 542	9 978	23 405	20 990	44 395	28 841	25 532	54 373	1 785	30.5
Dörtyol	3 007	1 638	4 645	9 841	9 614	19 455	12 848	11 252	24 100	835	28.9
Feke	310	304	614	5 746	5 714	11 460	6 056	6 018	12 074	2 035	5.9
Kadirli	1 342	1 217	2 559	13 384	12 042	25 426	14 726	13 259	27 985	1 515	18.5
Karaisalı	564	559	1 123	20 667	20 672	41 339	21 231	21 231	42 462	4 555	9.3
Kozan	2 679	2 635	5 314	14 533	14 342	28 875	17 212	16 977	34 189	2 265	15.1
Saimbeyli	733	419	1 152	9 277	9 563	18 840	10 010	9 982	19 992	2 830	7.1
Osmaniye	4 017	3 726	7 743	8 112	7 896	16 008	12 129	11 622	23 751	850	27.9
Yekûn — Total	58 803	51 481	110 284	142 115	134 610	276 725	200 918	186 091	387 009	20 690	18.7

SİRT

Siirt	6 736	9 113	15 849	6 451	6 147	12 598	13 187	15 260	28 447	870	32.7
Beşiri	490	399	889	7 754	8 368	16 122	8 244	8 767	17 011	900	18.9
Beytüşşebap	663	285	948	6 329	7 163	13 492	6 992	7 448	14 440	4 400	3.3
Eruh	435	437	872	9 113	10 298	19 411	9 548	10 735	20 283	1 550	13.1
Garzan	408	504	912	8 382	8 462	16 844	8 790	8 966	17 756	1 365	13.0
Pervari	505	470	975	3 498	3 263	6 761	4 003	3 733	7 736	1 235	6.3
Şirnak	1 543	1 763	3 306	3 281	4 214	7 495	4 824	5 977	10 801	2 675	4.0
Şirvan	195	247	442	5 424	5 388	10 812	5 619	5 635	11 254	1 310	8.6
Yekûn — Total	10 975	13 218	24 193	50 232	53 303	103 535	61 207	66 521	127 728	14 305	8.9

UMUMİ TABLO — TABLEAU GÉNÉRAL

2 — Vilâyet ve kazalar itibarile şehir ve köy nüfusları, mesahai sathıye, nüfus kesafeti

Population par vilayets et districts (villes et villages), étendue territoriale, habitants par kilomètre carré

SİNÖP

Kazalar Districts	Şehirde - Villes			Köyde - Villages			Yekûn - Total			Mesahai sathıye K ² Superficie	Nüfus kesafeti Densité
	Erkek Hommes	Kadın Femmes	Yekûn Total	Erkek Hommes	Kadın Femmes	Yekûn Total	Erkek Hommes	Kadın Femmes	Yekûn Total		
Sinop	2 629	2 267	4 896	14 649	16 280	30 929	17 278	18 547	35 825	1 860	19.3
Ayancık	1 465	1 073	2 538	23 004	25 449	48 453	24 469	26 522	50 991	965	52.8
Boyabat	1 673	2 040	3 713	29 591	33 627	63 218	31 264	35 667	66 931	1 570	42.6
Gerze	1 620	1 903	3 523	16 369	18 511	34 880	17 989	20 414	38 403	1 360	28.2
Yekûn — Total	7 387	7 283	14 670	83 613	93 867	177 480	91 000	101 150	192 150	5 755	33.3

SIVAS

Sivas	18 492	16 715	35 207	16 733	16 981	33 714	35 225	33 696	68 921	3 960	17.4
Divriği	3 008	3 772	6 780	14 717	13 715	28 432	17 725	17 487	35 212	2 635	13.4
Hafik	834	809	1 643	20 914	22 958	43 872	21 748	23 767	45 515	3 445	13.2
Gürün	2 091	2 376	4 467	8 183	8 846	17 029	10 274	11 222	21 496	1 715	12.5
Kangal	1 034	953	1 987	21 890	19 856	41 746	22 924	20 809	43 733	3 950	11.1
Koyulhisar	807	1 096	1 903	9 453	10 324	19 777	10 260	11 420	21 680	1 050	20.6
Suğehri	1 564	1 856	3 420	13 692	15 534	29 226	15 256	17 390	32 646	1 065	30.6
Şarkışla	1 529	1 664	3 193	26 694	28 861	55 555	28 223	30 525	58 748	3 425	17.1
Yıldızeli	1 345	1 243	2 588	21 647	23 363	45 010	22 992	24 606	47 598	2 315	20.6
Zara	3 472	2 480	5 952	25 765	28 364	54 129	29 237	30 844	60 081	3 180	18.9
Yekûn—Total	34 176	32 964	67 140	179 688	188 802	368 490	213 864	221 766	435 630	26 740	16.3

TEKİRDAĞ

Tekirdağ	11 144	8 580	19 724	12 429	12 572	25 001	23 573	21 152	44 725	1 270	35.2
Çorlu	6 886	4 835	11 721	14 675	13 417	28 092	21 561	18 252	39 813	1 100	36.2
Hayrabolu	2 630	2 586	5 216	11 698	11 874	23 572	14 328	14 460	28 788	815	35.3
Malkara	2 803	2 701	5 504	15 214	15 650	30 864	18 017	18 351	36 368	1 015	35.8
Saray	1 486	1 645	3 131	12 215	11 604	23 819	13 701	13 249	26 950	1 185	22.7
Şarköy	1 606	1 657	3 263	6 853	6 777	13 630	8 459	8 434	16 893	565	29.9
Yekûn—Total	26 555	22 004	48 559	73 084	71 894	144 978	99 639	93 898	193 537	5 950	32.5

TOKAT

Tokat	11 266	10 900	22 166	36 096	35 922	72 018	47 362	46 822	94 184	2 815	33.4
Artova	384	351	735	13 104	13 803	26 907	13 488	14 154	27 642	1 285	21.5
Erbaa	3 304	3 634	6 938	29 844	32 458	62 302	33 148	36 092	69 240	1 825	37.9
Niksar	3 057	3 591	6 648	13 892	14 702	28 594	16 949	18 293	35 242	1 200	29.4
Reğadiye	709	804	1 513	14 950	16 979	31 929	15 659	17 783	33 442	850	39.3
Zile	6 924	8 243	15 167	17 045	18 190	35 235	23 969	26 433	50 402	2 440	20.6
Yekûn—Total	25 644	27 523	53 167	124 931	132 054	256 985	150 575	159 577	310 152	10 415	29.8

UMUMİ TABLO — TABLEAU GÉNÉRAL

2 — Vilâyet ve kazalar itibarile şehir ve köy nüfusları, mesahai sathıye, nüfus kesafeti

Population par vilayets et districts (villes et villages), étendue territoriale, habitants par kilomètre carré

TRABZON

Kazalar Districts	Şehirde - Villes			Köyde - Villages			Yekûn - Total			Mesahai sathıye K ² Superficie	Nüfus kesafeti Densité
	Erkek Hommes	Kadın Femmes	Yekûn Total	Erkek Hommes	Kadın Femmes	Yekûn Total	Erkek Hommes	Kadın Femmes	Yekûn Total		
Trabzon	15 554	13 159	28 713	25 179	28 224	53 403	40 733	41 383	82 116	330	248.8
Akçaabat	2 156	1 914	4 070	23 155	26 196	49 351	25 311	28 110	53 421	510	104.7
Maçka	408	294	702	11 753	14 483	26 236	12 161	14 777	26 938	1 015	26.5
Of	601	525	1 126	28 297	37 153	65 450	28 898	37 678	66 576	1 080	61.6
Sürmene	1 502	1 829	3 331	36 647	29 473	66 120	38 149	31 302	69 451	1 115	62.3
Vakfıkebir	592	601	1 193	27 181	32 915	60 096	27 773	33 516	61 289	580	105.7
Yekûn — Total	20 813	18 322	39 135	152 212	168 444	320 656	173 025	186 766	359 791	4 630	77.7

URFA

Urfa	16 080	15 175	31 255	17 667	17 689	35 356	33 747	32 864	66 611	3 330	20.0
Birecik	4 732	4 937	9 669	12 998	12 768	25 766	17 730	17 705	35 435	680	52.1
Haran	359	261	620	6 087	6 005	12 092	6 446	6 266	12 712	2 315	5.5
Hilvan	426	632	1 058	6 288	6 209	12 497	6 714	6 841	13 555	1 080	12.5
Siverek	7 034	7 908	14 942	14 756	14 528	29 284	21 790	22 436	44 226	3 370	13.1
Sürüş	1 208	1 196	2 404	9 445	9 717	19 162	10 653	10 913	21 566	1 230	17.5
Viranşehir	1 555	1 257	2 812	6 182	6 263	12 445	7 737	7 520	15 257	3 450	4.4
Yaylak	629	593	1 222	9 301	9 316	18 617	9 930	9 909	19 839	1 635	12.1
Yekûn — Total	32 023	31 959	63 982	82 724	82 495	165 219	114 747	114 454	229 201	17 090	13.4

VAN

Van	5 227	4 175	9 402	11 536	10 673	22 209	16 763	14 848	31 611	4 625	6.8
Ahlat	1 409	1 304	2 713	6 288	5 884	12 172	7 697	7 188	14 885	2 480	6.0
Başkaie	728	428	1 156	4 107	3 979	8 086	4 835	4 407	9 242	3 430	2.7
Erciş	1 983	1 767	3 750	8 444	7 919	16 363	10 427	9 686	20 113	2 290	8.8
Gevaş	894	828	1 722	7 624	7 154	14 778	8 518	7 982	16 500	3 750	4.4
Yüksekova	1 001	413	1 414	3 295	3 756	7 051	4 296	4 169	8 465	7 595	1.1
Hakâri	789	776	1 565	3 794	4 246	8 040	4 583	5 022	9 605	3 510	2.7
Kâzımpaşa	417	332	749	5 751	4 702	10 453	6 168	5 034	11 202	2 045	5.4
Muradiye	398	313	711	6 860	5 997	12 857	7 258	6 310	13 568	2 530	5.4
Şitak	86	59	145	3 656	3 680	7 336	3 742	3 739	7 481	2 935	2.5
Yekûn — Total	12 932	10 395	23 327	61 355	57 990	119 345	74 287	68 385	142 672	35 190	4.1

YOZGAT

Yozgat	7 448	6 167	13 615	33 411	34 660	68 071	40 859	40 827	81 686	5 530	14.8
Akdağmadeni	1 022	1 133	2 155	20 892	22 355	43 247	21 914	23 488	45 402	3 520	12.9
Boğazlıyan	1 767	1 843	3 610	30 147	32 762	62 909	31 914	34 605	66 519	3 450	19.3
Sorgun	1 114	1 135	2 249	32 258	34 154	66 412	33 372	35 289	68 661	1 450	47.3
Yekûn — Total	11 351	10 278	21 629	116 708	123 931	240 639	128 059	134 209	262 268	13 950	18.8

UMUMİ TABLO — TABLEAU GÉNÉRAL

2 — Vilâyet ve kazalar itibarile şehir ve köy nüfusları, mesahai sathiyeye, nüfus kesafeti

Population par vilayets et districts (villes et villages), étendue territoriale, habitants par kilomètre carré

ZONGULDAK

Kazalar Districts	Şehirde - Villes			Köyde - Villages			Yekûn - Total			Mesahai sathiyeye K ² Superficie	Nüfus kesafeti Densité
	Erkek Hommes	Kadın Femmes	Yekûn Total	Erkek Hommes	Kadın Femmes	Yekûn Total	Erkek Hommes	Kadın Femmes	Yekûn Total		
Zonguldak	14 548	5 931	20 479	27 435	19 958	47 393	41 983	25 889	67 872	660	102.8
Bartın	4 116	4 712	8 828	29 239	34 244	63 483	33 355	38 956	72 311	1 480	48.8
Devrek	1 216	1 428	2 644	29 033	34 564	63 597	30 249	35 932	66 241	1 490	44.4
Ereğli	2 904	2 975	5 879	20 790	23 622	44 412	23 694	26 597	50 291	1 165	43.2
Safranbolu	2 889	2 470	5 359	26 202	32 970	59 172	29 091	35 440	64 531	2 815	22.9
Yekûn — Total	25 673	17 516	43 189	132 699	145 358	278 057	158 372	162 874	321 246	7 610	42.2



GENERAL TABLE - GREAT BRITAIN

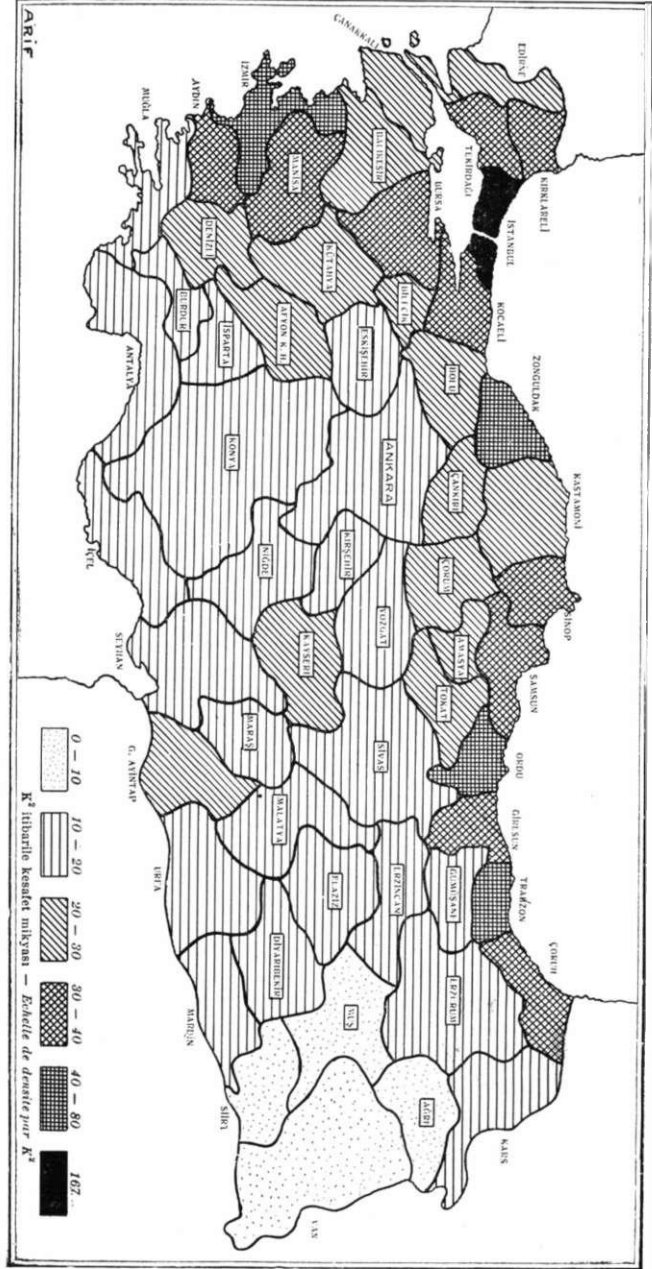
Table showing the number of persons in Great Britain, by sex, age, and marital status, in 1911.

POPULATION

Age	Sex	Marital Status		Total
		Single	Married	
0-4	Male	1,234,567	1,234,567	2,469,134
0-4	Female	1,234,567	1,234,567	2,469,134
5-9	Male	1,234,567	1,234,567	2,469,134
5-9	Female	1,234,567	1,234,567	2,469,134
10-14	Male	1,234,567	1,234,567	2,469,134
10-14	Female	1,234,567	1,234,567	2,469,134
15-19	Male	1,234,567	1,234,567	2,469,134
15-19	Female	1,234,567	1,234,567	2,469,134
20-24	Male	1,234,567	1,234,567	2,469,134
20-24	Female	1,234,567	1,234,567	2,469,134
25-29	Male	1,234,567	1,234,567	2,469,134
25-29	Female	1,234,567	1,234,567	2,469,134
30-34	Male	1,234,567	1,234,567	2,469,134
30-34	Female	1,234,567	1,234,567	2,469,134
35-39	Male	1,234,567	1,234,567	2,469,134
35-39	Female	1,234,567	1,234,567	2,469,134
40-44	Male	1,234,567	1,234,567	2,469,134
40-44	Female	1,234,567	1,234,567	2,469,134
45-49	Male	1,234,567	1,234,567	2,469,134
45-49	Female	1,234,567	1,234,567	2,469,134
50-54	Male	1,234,567	1,234,567	2,469,134
50-54	Female	1,234,567	1,234,567	2,469,134
55-59	Male	1,234,567	1,234,567	2,469,134
55-59	Female	1,234,567	1,234,567	2,469,134
60-64	Male	1,234,567	1,234,567	2,469,134
60-64	Female	1,234,567	1,234,567	2,469,134
65-69	Male	1,234,567	1,234,567	2,469,134
65-69	Female	1,234,567	1,234,567	2,469,134
70-74	Male	1,234,567	1,234,567	2,469,134
70-74	Female	1,234,567	1,234,567	2,469,134
75-79	Male	1,234,567	1,234,567	2,469,134
75-79	Female	1,234,567	1,234,567	2,469,134
80-84	Male	1,234,567	1,234,567	2,469,134
80-84	Female	1,234,567	1,234,567	2,469,134
85-89	Male	1,234,567	1,234,567	2,469,134
85-89	Female	1,234,567	1,234,567	2,469,134
90-94	Male	1,234,567	1,234,567	2,469,134
90-94	Female	1,234,567	1,234,567	2,469,134
95-99	Male	1,234,567	1,234,567	2,469,134
95-99	Female	1,234,567	1,234,567	2,469,134
100+	Male	1,234,567	1,234,567	2,469,134
100+	Female	1,234,567	1,234,567	2,469,134
Total	Male	1,234,567	1,234,567	2,469,134
Total	Female	1,234,567	1,234,567	2,469,134
Total				4,938,268

1935 Genel nüfus sayımı — Recensement général de la "population — 1935


Vilâyet itibarile nüfus kesafeti — Densité de peuplement par vilâjets



Vilâyet	Nüfus kesafeti	Densité
İstanbul	167.6	833 414
İzmir	47.7	596 078
Konya	11.6	570 992
Ankara	18.6	538 669
Balıkesir	33.7	482 261
Bursa	32.5	441 663
Sivas	16.3	435 630
Manisa	30.8	425 038
Malatya	19.3	411 513
Seyhan	18.7	387 009
Erzurum	13.3	386 428
Kastamonu	24.7	361 671
Trabzon	77.7	359 791
Kütahya	24.2	349 005
Samsun	36.7	338 014
Kocaeli	40.0	335 492
Zonguldak	42.2	321 246
Kayseri	20.6	312 469
Tokat	29.8	310 152
Kars	17.6	306 444
Afyon	23.7	299 794
Çorum	25.5	286 751
Denizli	25.7	286 365
G. Antep	23.9	283 616
Ordu	47.1	283 340
İçel	18.8	271 914
Çoruh	30.6	270 688
Yozgat	18.8	262 268
Aydın	34.3	260 749
Giresun	39.9	259 673
Bolu	22.8	254 254
Elâziz	16.7	253 693
Niğde	16.2	247 592
Antalya	12.1	241 569
Urfa	13.1	229 201
Mardin	19.1	226 030
Çanakkale	21.7	223 225
Diyarbakir	11.1	214 871
Muğla	15.1	197 069
Tekirdağ	32.5	193 537
Sinop	33.3	192 150
Maraş	16.9	189 570
Edirne	21.1	184 801
Eskişehir	13.7	182 961
Çankırı	20.3	177 734
Kırklareli	30.1	172 344
Isparta	19.8	164 256
Gümüşane	16.1	162 921
Erzincan	12.0	158 383
Kırşehir	16.0	145 676
Muş	8.9	143 527
Van	4.1	142 672
Amasya	23.1	128 497
Siirt	8.9	127 728
Bilecik	26.5	125 417
Ağrı	8.0	106 727
Burdur	14.5	96 152

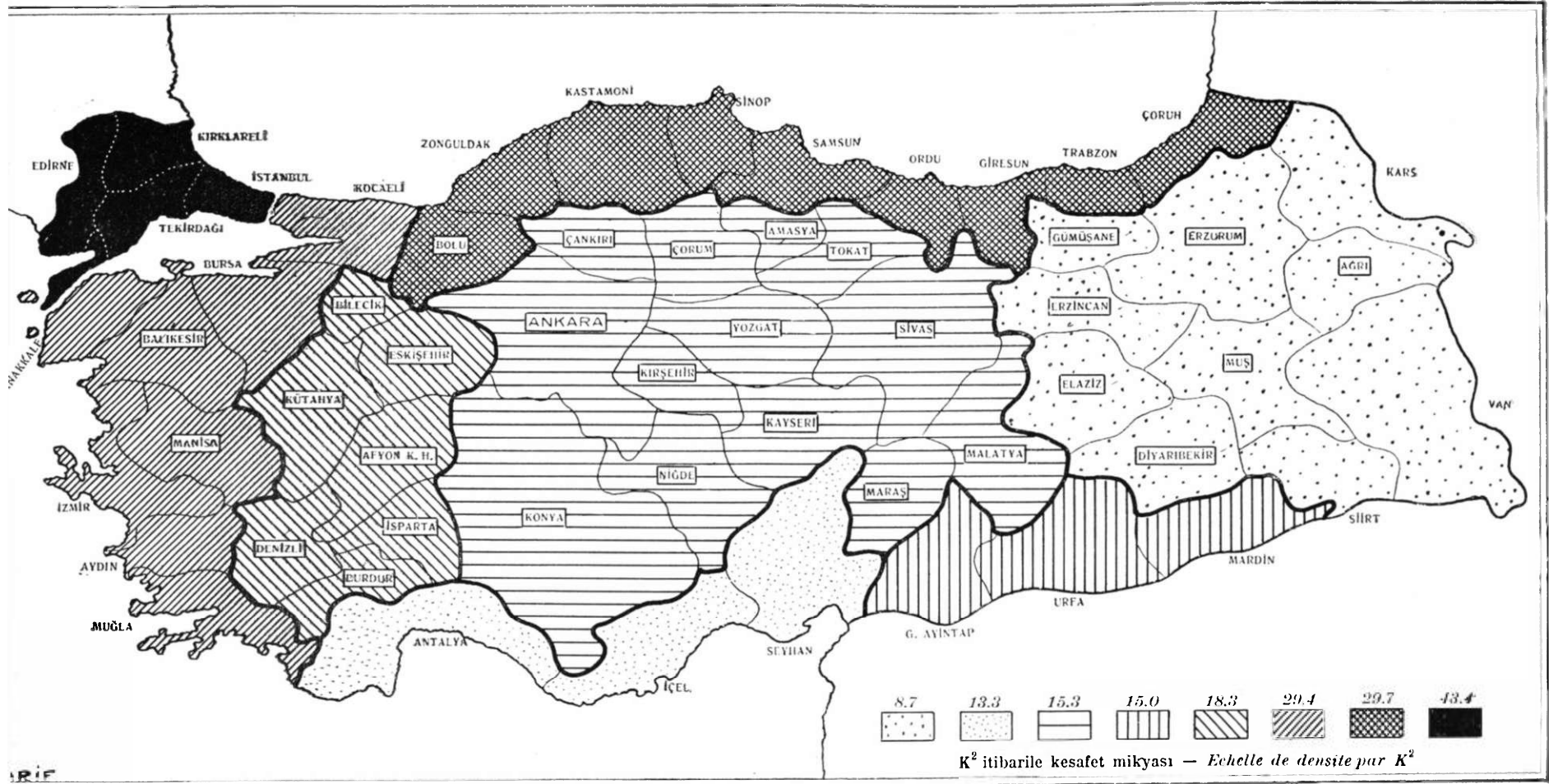
Vilâyet itibarile nüfus miktar ve kesafeti
Population et densité par vilâjets

□ Nüfus kesafeti — Densité



1935 Genel nüfus sayımı — Recensement général de la population — 1935

Mintakalar itibarile nüfus kesafeti — Densité de peuplement par régions



THE UNIVERSITY OF CHICAGO LIBRARY

100 EAST SOUTH EAST STREET CHICAGO, ILL. 60607

DATE: _____

TO: _____



1935 Genel nüfus sayımı — Recensement général de la population — 1935

Şehirler haritası — Carte des villes






1935 genel nüfus sayımı — Recensement général de la population — 1935

Her mintaka nüfusunun umumî yekûna
% nisbeti

Pourcentage de la population de chaque région par
rapport à la population totale

NÜFUS — POPULATION

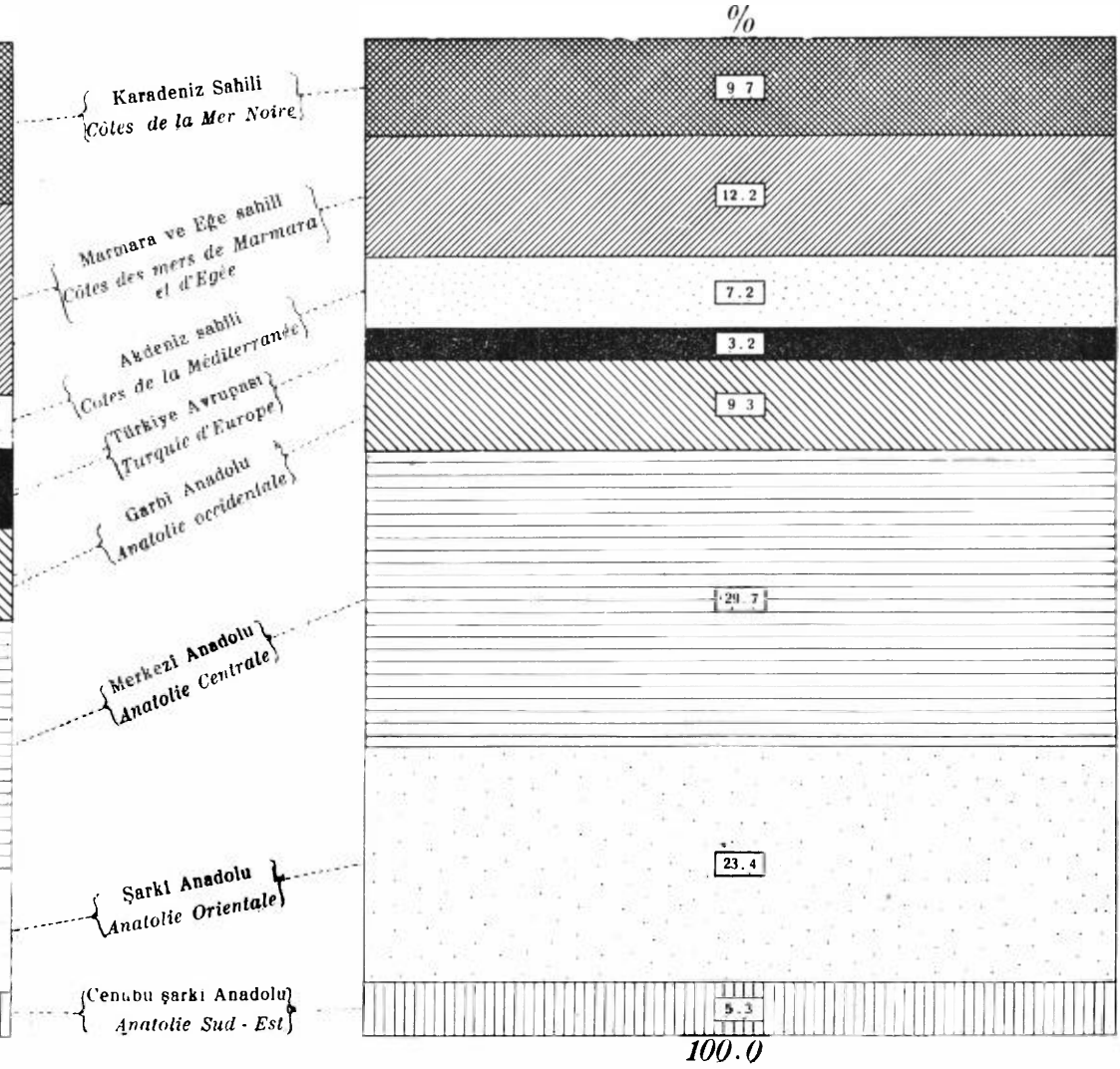


MINTAKALAR — RÉGIONS

Her mintaka mesahasının umumî mesaha
yekûnuna % nisbeti

Pourcentage de la superficie de chaque région
par rapport à la superficie totale

MESAHHA — SUPERFICIE

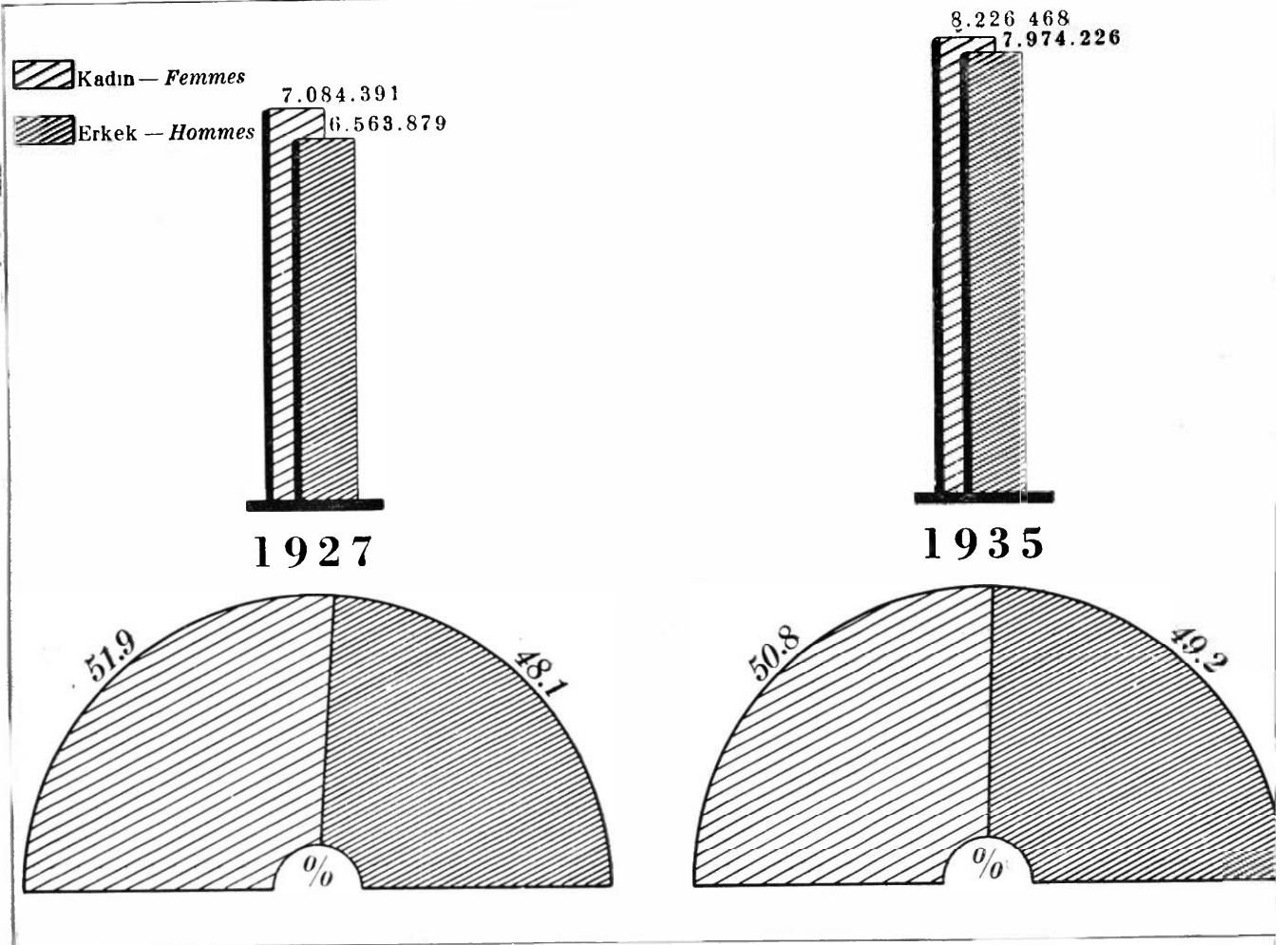




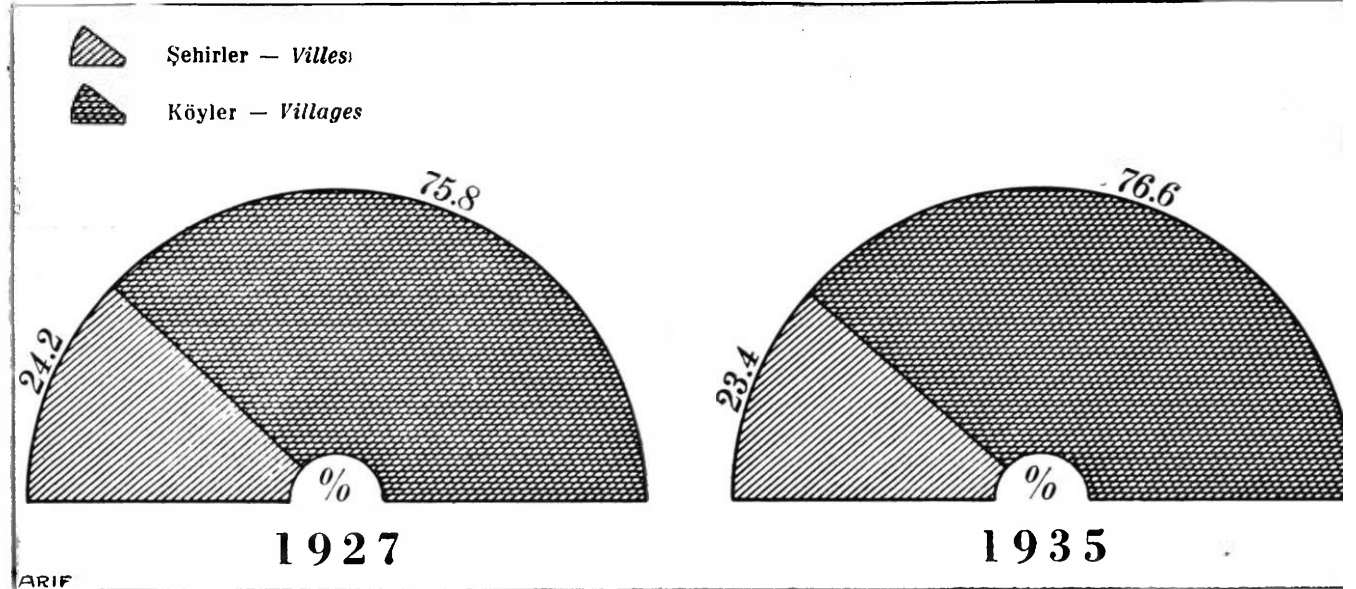
1935 Genel nüfus sayımı — Recensement Général de la population — 1935

Kadın ve erkek nüfus miktarile nisbetleri — 1927 ve 1935

Nombre d'hommes et femmes — 1927 et 1935



Şehir ve köyler nüfus nisbeti — Population des villes et des villages



1938 - 1939 - 1940 - 1941 - 1942 - 1943 - 1944 - 1945 - 1946 - 1947 - 1948 - 1949 - 1950 - 1951 - 1952 - 1953 - 1954 - 1955 - 1956 - 1957 - 1958 - 1959 - 1960 - 1961 - 1962 - 1963 - 1964 - 1965 - 1966 - 1967 - 1968 - 1969 - 1970 - 1971 - 1972 - 1973 - 1974 - 1975 - 1976 - 1977 - 1978 - 1979 - 1980 - 1981 - 1982 - 1983 - 1984 - 1985 - 1986 - 1987 - 1988 - 1989 - 1990 - 1991 - 1992 - 1993 - 1994 - 1995 - 1996 - 1997 - 1998 - 1999 - 2000 - 2001 - 2002 - 2003 - 2004 - 2005 - 2006 - 2007 - 2008 - 2009 - 2010 - 2011 - 2012 - 2013 - 2014 - 2015 - 2016 - 2017 - 2018 - 2019 - 2020 - 2021 - 2022 - 2023 - 2024 - 2025

Faint table with multiple columns and rows, possibly a ledger or record book. The text is illegible due to low contrast and blurriness.

F İ H R İ S T

Sahife

- 3 Ön Söz
- 4 Umumi neticeler: 1935 ve 1927 nüfusu ve artış farkı. (Tablo: I.)
Avrupa ve Asya Türkiyesinin nüfusu. (Tablo: II.)
- 5 Anadolu nüfusu: Mıntakalar itibarile " 1927 ve 1935 „ (Tablo: III.)
- 6 Anadolu iç mıntakası nüfusuna ait tahlil tablosu. (Tablo: IV.)
- 7 Umum nüfusun mıntakalar itibarile artış vaziyetleri. (Toblo: V.)
- 8 Azami ve asgarî nüfus kesafetinin mıntakalar itibarile hangi vilâyetlerde olduğu.
(Tablo: VI.)
- 9 - 12 Her mıntakanın kadın ve erkek nüfusu mesahai sathiyesi ve nüfus kesafeti.
(Tablo: VII.)
- 12 Kesafeti kilometre murabbaında 20 kişiden fazla olan vilâyetler. (Tablo: VIII.)
- 13 Kesafeti kilometre murabbaında 20 den az olan vilâyetler.
- 14 Ehemmiyetleri sırasile şehirler nüfusu. (Tablo: IX.)
- 15 Gruplar itibarile şehirler nüfusu. " 1927 ve 1935 „ (Tablo: X.)
- 16 Her gruptaki nüfusun umum nüfusa % nisbetleri " 1927 - 1935 „ (Tablo: XI.)
- 16 - 27 Kazalar itibarile ve ehemmiyet sırasile şehirler nüfusu. (Tablo: XII.)
- 28 Nüfusu "25.000 „ ve daha fazla olan şehirlere ait tablo " 1927 - 1935 nüfusu.
(Tablo: XIII.)
- 28 - 29 Şehir ve köy nüfuslarının mukayeseli tabloları. (Toblo: XIV.)
- 30 - 31 Umumi nüfusa nazaran vilâyetlerdeki kadın ve erkek nüfusunun % nisbetleri ve
" 1000 „ erkeğe isabet eden kadın. (Tablo: XV.)
- 32 1935 de kadın miktarı erkekten ve erkek miktarı kadından fazla olan vilâyetler
tablosu. (Tablo: XVI. ve XVII.)
- 33 - 34 1927 de kadın miktarı erkekten ve erkek miktarı kadından fazla olan vilâyetler
tablosu. (Tablo: XVIII. ve XIX.)
- 35 - 40 Fransızca metin.
I. - XVII. Vilâyet ve kazalar itibarile şehir ve köy nüfusları mesahai sathiyeye ve
nüfus kesafeti
- — Grafikler.

TABLE 1

1950

1951

1952

1953

1954

1955

1956

1957

1958

1959

1960

1961

1962

1963

1964

1965

1966

1967

1968

1969

1970

1971

1972

1973

1974

1975

1976

1977

1978

1979

1980

1981

1982

1983

1984

1985

1986

1987

1988

1989

1990