

Otxandioko toponimia

Asier **Astigarraga**
Zelaia



52

colección
Lankidetzan
bilduma



ASMOZ TA JAHITEZ
EUSKO
IKASKUNTZA





colección
Lankidetzan
biduma

Otxandioko toponimia



Asier **A**stigarraga **Z**elaia

Azalaren argazkia: Paisaia, Iurrizarretik parrokia dorreraino (Argazkia: Indalecio Ojanguren)

Astigarraga Zelaia, Asier

Otxandioko toponimia / Asier Astigarraga Zelaia. – Donostia : Eusko Ikaskuntza, 2009.

243 or. : ir. ; 24 cm. – (Lankidetzan ; 52)

ISBN: 978-84-8419-191-9

I. Astigarraga Zelaia, Asier II. Serie III. Tit.

Eusko Ikaskuntzak eta Otxandioko Udalak eskertzen diote liburuki honen egileari eta, elkarrearen tradizioaren arabera, haren irizpide eta uste guztiak errespetatzen dituzte, nahiz horrek ez duen esan nahi bereziki haietako ezein beren gain hartzen dutenik.

ISBN: 978-84-8419-191-9

D.L.: SS-1587-2009

Fotokonposizioa: IPAR, S.L.

Impresioa: Michelena artes gráficas. Astigarraga (Gipuzkoa)

Otxandioko toponimia

Laburpena. Resumen. Résumé	9
Aurkezpena	11
1. Sarrera	
1.1. Sarturrekoak	15
1.1.1. Uriaren sorrera	15
1.1.2. Otxandioren bikoiztasuna	20
1.1.3. Limitadua	21
1.2. Lan honen ezaugarriak	21
1.2.1. Datu-batzea	21
1.2.2. Dokumentu idatziak	23
1.2.3. Normalizazinoko erizpideak	24
1.2.4. Argitarapen hau dala eta azalpen batzuk	25
1.3. Esker onez	25
1.4. Bibliografia	26
2. Toponimoen zerrenda	29
Argazki kredituak	241
Bibliographic Section	243

Lan honetan Bizkaiko Otxandio udalerriko eta inguruetako toponimiaren berri ematen da. Lehendik ahoz jasotako informazioekin eginda zegoen lan batean oinarrituta, toponimo bakoitza dokumentazioan eta erregistroetan nola agertu den laburbildu da, hauen normalizatorako proposamenak luzatuz.

Giltza-Hitzak: Toponimia. Otxandio. Onomastika. Oikonimoak. Monografia.

Esta obra presenta la toponimia de Otxandio y su entorno. Se basa en un trabajo de recopilación de datos orales que se han consignado después en diferentes fuentes documentales y registrales, preentando a su vez propuestas de normalización.

Palabras Clave: Toponimia. Otxandio. Onomástica. Oicónimos. Monografía.

Cet ouvrage présente la toponymie d'Otxandio et de son environnement. Il est le résultat d'un travail de collecte de témoignages oraux, après vérification des informations fournies à l'aide des sources documentaires et des registres existants. Il offre également des propositions de normalisation.

Mots Clés : Toponymie. Otxandio. Onomastique. Oiconymes. Monographie.

AURKEZPENA

Hizkuntza dugu norbanakoaren nahiz komunitatearen ezaugarri garrantzi-tsuenetarikoa. Bera darabilgu gure artean komunikatzeko eta jendartean parte hartzeko, eta era berean, mundua ulertzeko dugun ikuspegiaren isla da.

Hizkuntzek herrien historiaren hainbat ezaugarri gorde ohi dituzte. Hala da euskaraz ere, eta horren adibide ditugu beste esparru batzuetara zabaldu diren nekazaritzako hitzak (*hausnartu, garatu, uztartu, aberats...*). Hitz horiek hizkuntzan txertatuta egoteak adierazten du euskal bizimodua lurrari lotuta egon izan dela.

Toponimia ere hitzeko ondare horren beste adar bat da, eta askotan gure arbasoen bizimodu eta ohituren berri ematen digu. Horrela, badakigu Anteparaluzetan “antepara luzeak” izango zirela, eta ondorioz, olak edo errotak ere bai; badakigu Oletan “(burdin)ola” bat baino gehiago izango zela. Horretan datza, neurri handi batean, esku artean duzun liburuaren interesa. Bertan, inguruko lurrak, basoak, mendiak, etxeak, kaleak, iturriak, zubiak, bideak, landak, ortuak, soroak, elizak, kortak, lantegiak, tabernak... nola izendatu izan diren biltzen da.

Otxandio herri euskalduna dugu, eta ondorioz, gure inguruak euskaraz izendatu dira mendeetan zehar. Baina hizkuntzak biziak dira, aldaketa etengabea daude. Ondorioz, jatorrizko izendapenak, erabiliaren erabiliaz, aldatuz joan dira denboraren joanean, eta forma zaharrak galdu egin dira. Horrek eragin du, zenbait kasutan, izenaren jatorria lausotzea, eta herrian ditugun hainbat izen nondik datozen ez jakitea. Liburu honetan jatorrizko forma haiek berreskuratzeko ahalegina egin da.

Bukatzeko, eskerrak eman nahi dizkiet liburu honen egileari nahiz liburua osatzen parte hartu duten guztiei, bereziki, *Miru Gain* mendi taldeari; izan ere, lana osatzen asko lagundu dute taldean jasotako datuek. Horregatik esan genezake lan hau talde-lana izan dela, urte askotakoa, eta askotariko jendeak hartu duela parte berau egiten: tokian tokiko datuak jaso izan dituztenek, lekukoek, dokumentazioa biltzen ibili direnek, lanaren zuzenketa/aholkularitza Euskaltzaindiako Onomastika Batzordearen izenean gidatu duen Jose Luis Lizundia jaunak, eta abar. Bueltan datorkio Otxandioko jendeari, bada, lan hau egiteko eman duen guztia.

Aritz Otxandiano
Otxandioko Alkatea

1. Sarrera



1.1. Sarturrekoak

1.1.1. Uriaren sorrera

Liburu honen helburua ez da Otxandioko historia azaltzea baina komeni da pare bat zertzelada emotea. Horretarako oraintsu Beatriz Arizagak eta Sergio Martínezek argitaratu daben *Euskal Herriko hiribilduen Atlas*¹ erabiliko dogu.

Otxandio uriaren sorrera agiria ez badaukagu be, badakigu 1236-1254 urte-en artean eregi ebena Diego Lopez Haroko Bizkaiko Jauna zala. Dirudienez dokumentazino historikoan aipamen zaharragoak be badagoz, baina urteotatik gora hasiko dira eten barik gure uriaren ganeko barriak.

Durango Bizkaiko uri nagusien sarearen (Bilbao, Bermeo, Gernika, Lekeitio, Ondarroa, Markina, Ermua eta Elorrio) gunen bihurtu zan, batez be merkataritza gaien joan-etorrietan. Baina gai horreek penintsularen barrualdera bideratzeko igarobide egokia behar zan. Alde batetik Orduña izan da historian zehar pasabide hori, bestetik Balmaseda. Baina Durangotik hur, Urkiolako gana behin igarota, eta Legutiano bidean, Otxandio dagoen lekuan jartzeak urtenbide berezkoa eta eroso emoten eutsan Bizkaiak barruko lurraldeakaz eukan hartuemonari. Hau dala eta, historiadoreak Otxandio bideko uria dala esaten dabe.

Otxandio kokatuta dagoan tokiari begira be, nahita horretan aipamen handirik ez dogun aurkitu, azpimarratzekoa litzateke errekek (Urkiolaerrekek eta Oletaerrekek) izan daben eragina. Burdingintzak gurean izan dauan garrantzia handia izan da, baita, eta errekekaren uren indarra erabili izan da bai aspaldiko burdinoletan, zein errotetan. Azken mendeetan errementaritzagaz, burdin-tresnakaz eta kateagintzagaz lotuta izan da gehien bat gure industria txiki eta handia, eta honeexek neurri handi baten hasierako burdingintzagaz lotu beharko geunkez.

Otxandioko uriak, uririk soilenaren egitura agertu eban hasiera-hasieran: erdiko kalea (Artekale) eta albo-kaleak (Udaletxe eta Karnezzeria/Santonkale). Ezin sinpleago izan. Durangotik Gasteizerako bidearen alboetan egituratu zan Otxandio. Kale batetik bestera pasabide txiki batzuk egin ziran (kantoiak).

Beste uri askotan harresiak agertzen dira. Dirudienez Otxandiok ez eukan halakorik eta, Gernikan jazo zan bezala, uria inguratzen eben etheen atzealdearen bitartez babesten zan barrualdea. Dana dala agiri zaharretan agertzen dira uriko sarbide eta urtenbideen aipamen batzuk:

Asimismo tuvieron presente la urgente necesidad de rehacer la pared, asientos de la plaza de esta villa que fueron derribados por la tropa del mando de Gral. Zumalacarregui, en los días de la rendición de esta villa en el año 35, de reparar la habitación de la casa hospital de la misma, la casa cárcel pública que no ofrece seguridad para retener los presos de consideración, y de cuidado; y los

1. ARIZAGA BOLUMBURU, Beatriz; MARTÍNEZ MARTÍNEZ, Sergio. *Atlas de las Villas Medievales de Vasconia. Bizkaia*, 1. arg. Donostia: Eusko Ikaskuntza-Bilbao Bizkaia Kutxa, 2006; 323-328. orr.

caminos de la fuente principal, y de las cercas de las calles de Udaleche y Santon calle; y se resolvió unánimemente que previa la misma tasación, y autorización, se preceda á la ejecución de reparo de todas las obras mencionadas [...]².

Uriaren akaberan eleizeak gotorleku funtzioak beteten ebazan. Honegaz batera plaza inguruan egoan torretxeak Otxandioren babesosotasen eban³.

Dirudienez, XV. mendearan amaieran Artekaletik luzapen bi izan ebazan: bata iparraldean (Urigoiena) eta bestea hegoaldean (Uribarrena). Garai honetan biztanleen kopuruak nabarmen egin eban gora.

XVIII. mendean, barriz, Otxandioko kalea guztiz aldatu zan. Erdi Aroko etxe zaharrak egoera txarrean egozanez garai honetako eraikuntzak bota eta barritu egin ziran. Beste alde batetik herriko plazak, zabalera handia eukanez bertan egoan merkataritzaren eraginez, zabalgunek ederra eratu eban inguruan, gaur egun be agerian dagoanez.

Uriaren hegoaldean eregi zan Arrabalagaz batera Otxandioko kalearen oinarritzko egitura bete zan, urteetan iraun izan dauana. Hauxe izan da beraz gure kaleko biztanleen tokiaren oinarritzko egitura.

Hona hemen biztanleen eta etxebizitzaren –bizimoduaren– egoera horren barri XIX. mendearan amaieran eta XX.aren hasieran baturiko datu estadistikoetan:

XX. mendearan erdialdean hasi eta mende honen hasierara arte, izan dira oinarritzko egitura honetan eragin daben aldaketa nabarmenenak.

1960aren eta 1970aren hamarkadetan Indusi, Omega eta Elexabarriko pisuak eregi ziran –*hiri linealaren* ereduari jarraituta– orduantxe herriko industriak eukan eskulan beharrianari aurre egiteko.


XX. mendearan amaieran eta, batez be, XXI.aren hasieran eragin handiko beste aldaketa batzuk egin izan dira kalearen egituraren. Batetik, errepide nagusi-ko trafikoa Artekaletik ekarri beharrean ingurabidera aterata da. Bestetik, aldaketa nagusi honek industriarako eta etxeak egiteko orubere antolakuntza ekarri dau. Honetara, azken urteotan bloke lineal berriren bat edo beste eta *lorategi-hiriaren* araberako etxaldeak eregi izan dira (Indusi eta Basogai inguruan).

2. Otxandioko Artxibo Historikoa, 1810eko irailaren 9ko batzar agiria.

3. ARIZAGA BOLUMBURU, Beatriz; MARTÍNEZ MARTÍNEZ, Sergio. *Atlas de las Villas Medievales de Vasconia. Bizkaia*, 1. arg. Donostia: Eusko Ikaskuntza-Bilbao Bizkaia Kutxa, 2006; 327. orr.

AYUNTAMIENTOS	POBLACIONES, GRUPOS, EDIFICIOS, VIVIENDAS, ALBERGUES, ETC.	SU CLASE	Distancia al mayor núcleo de población. / Kilómetros.	EDIFICIOS, VIVIENDAS, ALBERGUES, ETC. según se están:			EDIFICIOS según que son:					ALBERGUES, ó sea barracas, cuevas, chozas, etc.	TOTAL de edificios, viviendas, albergues, etc.
				HABITADOS		INHABITADOS	De un piso	De dos pisos	De tres pisos	De más de tres pisos			
				Constantemente	Temporalmente								
OCHANDIANO (1.922 habitantes)	Anteparaluqueta	Bárrio	3	8	"	"	"	8	"	"	"	"	8
	Echachu	Caserío	0,3	2	"	"	"	2	"	"	"	"	2
	Gomillaz	Molino y casa	2	2	"	"	"	2	"	"	"	"	2
	Gordóvil	Caserío	4	3	"	"	"	3	"	"	"	"	3
	Mecoleta	Bárrio	4,5	13	"	"	"	13	"	"	"	"	13
	Morgaola	Caserío	1	3	"	"	"	3	"	"	"	"	3
	Ochandiano	Villa	"	228	1	97	97	222	6	1	"	"	326
	San Antonio	Caserío	0,4	4	"	1	1	4	"	"	"	"	5
	San Bernabé	Ermita	4	"	"	1	1	"	"	"	"	"	1
	San Martín	Ermita	0,2	"	"	1	1	"	"	"	"	"	1
	San Roque	Ermita	0,1	"	"	1	1	"	"	"	"	"	1
	Selayeta	Caserío	1	7	"	"	"	7	"	"	"	"	7
				79	"	29	28	79	1	"	"	"	108

Iturria: Nomenclador de [las ciudades, villas, lugares, aldeas y demás entidades de población de España formado por la Dirección General del Instituto Geográfico y Estadístico con referencia al 31 de diciembre de 18???. Provincia de Vizcaya. [Madrid: Imprenta de la Dirección general del Instituto Geográfico y Estadístico. 18??.] [Agitarapena XIX. mendeko azken hamarkadakoa izan leiteke].



Plazea XX. mendearen hasierako urteetan.

AYUNTAMIENTOS	ENTIDADES DE POBLACIÓN		Distancia al mayor núcleo de población. / Metros.	NÚMERO DE EDIFICIOS						TOTALES DE				POBLACIÓN de 31 de diciembre de 1900	
	NOMBRES	CLASES		Habitados	Actualmente inhabitados	INHABITADOS por razón del uso á que se destinan	De un piso	De dos pisos	De tres o más pisos	EDIFICIOS	ALBERGUES ó sean barracas, cuevas, chozas, etc.	EDIFICIOS y albergues	De HECHO	De DERECHO	
OCHANDIANO	Anteparaluceta	Barrio	2.500	10	"	"	1	5	4	10	"	10	60	60	
	Mecoléta	Barrio	2.000	13	1	"	"	14	"	14	"	14	79	77	
	OCHANDIANO	Villa	"	208	20	79	34	194	"	307	"	307	1.228	1.243	
	Grupos inferiores, inhabitables y edificios diseminados, cuya distancia al mayor núcleo	No excede de Excede de	500	6	"	2	6	2	20	3	8	"	8	55	55
			500	19	5	6	7	20	3	30	4	34	115	110	
				256	26	87	89	79	201	369	4	373	1.537	1.545	

Iturria: Nomenclátor de /las ciudades, villas, lugares, aldeas y demás entidades de población de España formado por la Dirección General del Instituto Geográfico y Estadístico con referencia al 31 de diciembre de 1901. Provincia de Vizcaya. [Madrid: Imprenta de la Dirección general del Instituto Geográfico y Estadístico. 1904].

1.1.2. Otxandioren bikoitzasuna

Otxandio aitatzen dogunean uria bera dogu gogoan. Baina ez da ahaztu behar uri hau lehendik beste biztanle batzuk eta nekazaritzagaz lotutako bizimodua eukan lur eta jentea bizi zan tokian egin zala. Sortu zanetik, eta beste uri batzutan baino gehiago, Otxandiok bikoitzasuna izan dau gai askotan. Argi dago batetik –uri barruan– kalean, era bateko bizimodua eta ezaugarriak izan dirana eta bestetik baserri giroa izan dana nagusi.

Bikoitzasun honek, ganera, ohitura eta lege aldeko desbardintasun esanguratsua ekarri ditu. Honen lekuko izan leike 1810eko irailaren 9ko udalbatzan emon zan barria⁴:

Memorial

M. N. y M. L. Señorío de Vizcaya. Ilustrísimo Señor. **Los dueños propietarios de las casas caserías sitas en los Barrios de Gordobil, Mecoleta, y Anteparaluceta hasta la casa contigua á la Hermita de Nuestra Señora de los Remedios inclusibe de la Jurisdiccion de la Villa de Ochandiano**, se presentan á V. I. con el debido decoro, y dicen, que ademas de ser de corta extension sus respectivas porciones por lo montuoso del terreno en que radican, el estado de su gobierno sugeto á las Leyes Reales que rigen en el cuerpo de dha. Villa las tiene constituidas en una conocida decadencia si bien por las particiones entre los hijos, no menos por la devida obediencia de estos á sus Padres, pues conociendo aquellos su derecho á las legítimas, no acompañan á estos, se ausentan, y quedan las caserías, según se esta observando en un pie desgraciado, y sin que se pueda conseguir en ellas el menor progreso, lo que se lograría evidentemente en qe las disposiciones pudieses usar de las Leyes del Fuero de V.s I. [...]

Decreto

Bilbao Enero catorce de mil ochocientos diez, y nueve [...].

que desde ahora y para siempre los dueños propietarios de las casas caserías sitas en los Barrios de Gordobil, Mecoleta, y Anteparaluceta, y demas extramuros de la Villa, y de sus pertenecidos, puedan usar en la subcesion de ellas de las Leyes del Fuero de este mismo Señorío, y gobernarse por las mismas en las disposiciones que se ofrecieren, y en los Pleitos, y Causas que puedan ocurrir en razon á estans subcesiones oyendoseles en las apelaciones conforme al dho. Fuero.

Garrantzitsua da testu honen arabera Gordobil, Mekoleta, Andaparaluzeta, San Antonio... inguruetan –eta, beste alde batetik, Oletan bertan be–, Bizkaiko Foruaren iraupena ziurtatzeko indarra egitea udalak, nabarmen geratzen dalako auzo honeen eta kalearen arteko aldea, bai sorkuntzaz zein izakeraz⁵.

4. Otxandioko Artxibo Historikoa, 1846ko martiaren 31ko batzar agiria. Guk markatu doguz testuko hitzak.

5. Bizkaiko lurraldetik kanpo Foruaren gozamenaren eskualdeen barri zehatzena (Aramiao, Laudio, e. a.) lan honetan jaso leiteke: PLAZA Y SALAZAR, Carlos de la; *Territorios sometidos al Fuero de Vizcaya en lo civil dentro del Señorío de aquel nombre...*, I. t., 2. arg. Bilbao: Imp. y Enc. de Andrés P. Cardenal, 1899. Atal honetan aurkeztu dan auziaren jarraipen zehatza dator hango 11. kapituluan (80-85. orr.). J. L. Lizundiari zor deusadaz oharra eta iturriaren aipamena.

1.1.3. Limitadua

Toponimiaren gaia lurrak izendatzeko moduarekin dago lotuta. Bada auzi bat gurean eta ez gara eztabaidatan sartuko. Kontua da historiaren bitxikeria bat dala eta Limitaduaren auzia hor dogula, Otxandio eta Oletaren arteko mugarriak bitarte dirala.

Ez ei dago argi, historiadoreen esanetan, lur honeek hasiera-hasieratik Otxandioko uriaren jabetza ziran ala, denporeagaz, bertan egoan lurren beharrianak bultzatuta uriko biztanleen eraginez sortu ete ziran gora-beherak. Dokumentatuta dago, baina, Aramaioko Jauna zan Alfonso Muxika eta Butroeren amak, Elvira Leivakoak, konkordia idatzia izenpetu ebala Otxandioko biztanleei Limitaduan lurrak landu, landak erabili eta basoetan egurra egiteko baimena emonez. Muga batzuk be ezarri ziran eta Kondearen oneretxia beharrezkoa zala ezarten zan etxe eta txabolak egiteko⁶.

Azken urteotako lur honeek badaezpadako tratamentua hartu badabe lurraldeetako erakundeen aldetik, oraindik lurzati honen nondik-norakoak azaltzeko indarrean dago XX. mendearen hasierako kartografian egindako oharra:

Entre los pueblos de Ochandiano (Vizcaya) y Olaeta (Álava) existe una zona de terreno cuya pertenencia provincial no está definida, y conocida con el nombre de "Limitado". Se encuentra determinada por las líneas límites de Aramayona, y Villarreal hasta el puente de Gomilaz; desde este punto, siguiendo, aproximadamente, la dirección de la carretera de Vitoria a Durango por una línea determinada por seis mojones (el puente inclusive), hasta el pie de la normal bajada desde el sexto al eje del río de Olaeta, después por el eje de este río hasta el de Urquiola y luego por el eje del río de Urquiola hasta el M3T común a Ochandiano, Abadiano y Aramayona⁷.

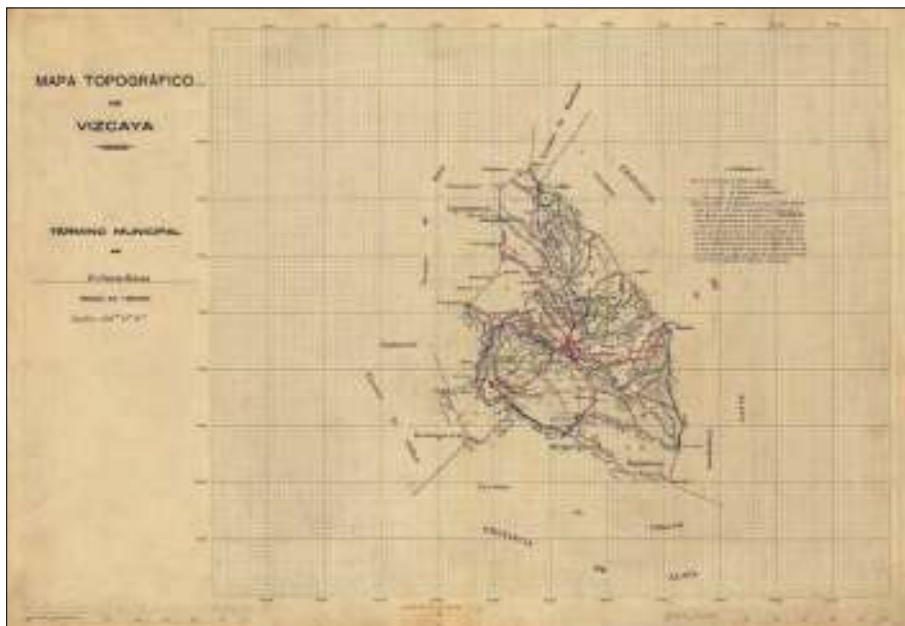
1.2. Lan honen ezaugarriak

1.2.1. Datu-batzea

Lan honek 2005. urtean Otxandioko Udalak Eusko Ikaskuntzagaz batera plazaratu eban *Otxandio Bailarako Toponimia* izeneko deialdian dauka jatorria. Bekaren oinarrietan bertan markatzen zan toponimia bilketa hau Otxandion eta Oleta inguruetan egin behar zala. Hori dala eta Otxandioko datuak batzea izan da lanbide nagusia eta Oleta inguruko orokorrak be kontuan hartu izan dira. Bateko eta besteko izenak batera agertzeak ez dauka beraz beste inongo ezkutuko helbururik.

6. ARIZAGA BOLUMBURU, Beatriz; MARTÍNEZ MARTÍNEZ, Sergio; *Atlas de las Villas Medievales de Vasconia. Bizkaia*, 1. argit. Donostia: Eusko Ikaskuntza-Bilbao Bizkaia Kutxa, 2006; 325. or.

7. Mapa Topográfico de Vizcaya. Término Municipal de Ochandiano. s. l.: s. a. [XX. mendearen lehenengo hamarkadetakoa].



XX. mendeko lehen urteetan egindako mapa. Bertan, eskumako aldean, Limitaduren mugen aipamen zehatza dakar.

Beste alde batetik, hasierako helburua dokumentazioaren araketa tokian-tokian egindako ahozko galdeketekin osotuta izan zan. Halako lanetan sarri jazoten denez gora-beherak izan dira eta azken baten argitara dakargun liburu honek, batez be, iturri nagusia dokumentazio idatzia dau, behar izan danetan lekuko batzuren kontrastea eskatuta.

Beste alde batetik autortu egin behar da Otxandioko Udalak toponimia zehatz jasoteko egitasmo honek 1990aren hamarkadan herriko talde batek, *Miru Gain Mendigoizale Elkartek*, egindako hasierako datu-bilketa ikaragarrian daukala iturria. Orduko haretan ezin izan zan behar zan moduan burutu lana, normalkuntzako erakundeak datuei balioa emoteko metodoa berrikustea eskatu ebelako.

Dana dala, liburu honek *Miru Gainen* bilketaren lekukoa hartu dau, zelanbaist esateko, eta hori dala eta bertako *corpusean* talde horrek jasotako testigantza agertzen da lehenengo. Sarrereren hasieran egin dogu gehienetan aipamen hori (*MG* laburdura idatzita aurretik) irakurleak ondo bereiztu daizan iturri honetako datuak. Datuok jasotako formato informatikoan agertu izan diran moduan emon dira argitara.

Hau guztiau kontuan hartuta gizalegezkoa litzateke lan handi horren ardura-dunak hemen aitatztea. Oker ez banago honeexek izan ziran: Juan Cruz Axpe, Iñaki Garate, Tomas Agirre, Mariano Basterretxea, Javier Burgete, Juan M^a

Otxandiano eta Luis M^a Barrondo. Iratxe Goikoetxeak be, datuak batzeaz eta gehitzeaz ganera, fitxategiari hizkuntza aldeko orrazketa egin eutsan.

Hortik gora lan honen egitekoa han eta hemen dokumentuetan idatzi izan dana jasotea izan da, batez be aurretik egindako bildumei ikuspegi historikoa gehitzeko.

1.2.2. Dokumentu idatziak

Ikerketa lanaren iturri nagusietariko bat argitaraturiko lan historiko eta filologikoak izan dira. Zehatzago aipatuko dira bibliografiaren atalean baina beren beregi aitatu behar dira hemen Eusko Ikaskuntzaren *Fuentes documentales medievales del País Vasco* bilduma, Jaime Kerexetaren Bizkaiko sutegien zerrendak eta Alfonso Irigoyenek Elisabeth Olasologaz batera argitaratu eben Bizkaiko familia izen eta oikonimoen zerrenda.

Horrez ganera, iturri idatzi zuzenetara jo gura izan dogu eta horretarako hainbat erakundetara joan behar izan dogu. Lan esparrua zelan edo halan mugatu beharra egon danez erakunde bakotxean azterketarako ardatz nagusi bat aukeratu eta horretara mugatu gara.

1.2.2.1. Durangoko Jabego Erregistroa (Dur. JE)

Erakunde honetan Otxandiori jagokozan liburukiak hutsitu doguz, Jabegoaren sorrera urtean hasi (1863) eta XX. mendearen lehenengo hamarkadara arte. Jabego jakin batzuetan, sano kasu mugatuetan, datuen jarraipen osoa egin dogu.

1.2.2.2. Gasteizko Jabego Erregistroa (Gas. JE)

Oletako toponimoak dokumentatzeko Gasteizko 1. Erregistroa jo dogu, han dagoz eta Aramaioko jabegoen oharrak. Aramaio osoko datuen jarraipena ezinezkoa genduan ez ia denpora hain mugatuan, eskura izan doguz XX. mendearen hasieran (fetxatu barik) Oletako jabegoak osotu ziran “Fincas rústicas” eta “Fincas urbanas” izenburuakaz agertu jakuzan zerrendak. Honeexek erabili izan doguz behinik behin. Kasuren batean be erregistro liburukietara jo dogu, baina oso gitxi.

1.2.2.3. Bizkaiko Elizaren Histori Arkibua

Bateo liburuetan urte batzuetan toponimia datu handirik jasoten ez zanez, lehenetasuna emon deusagu Otxandioko eta Oletako eleizen ostantzeko agiriei. Besteak beste nahiko baliagarri izan jakuz *Noticia de los censos y demás vienes de la Mesa Capitular del Cavildo de Beneficiados de las Igelsias de la Noble Villa de Ochandiano, y de sus rentas y pensiones, según existian el año de MDCCXC*

eta beste orri solte batzuetako agiriak (Otxandioko eta Oletako eleizetako hilarrien zerrendak, ateratako meza batzuren zerrendak... esaterako).

1.2.2.4. Eusko Jaurlaritza Kultura Saila (Deustuko Unibertsitateko Deiker Institutua) (EJ-Deiker)

Hizkuntza Politikarako Sailburuordetzak gure esku itxi eban Deikerren bitartez landutako datu biltegia eta kartografia osoa.

1.2.2.5. Bizkaiko Foru Aldundia (BFA)

Batetik Foru Aldundiko Liburutegiko ondarera jo dogu hainbat nomenklator eta toponimo zerrenda kontsultatzeko eta bestetik bertako kartografia zerbitzuak bertako material guztiak hornidu euskuzan. Otxandioko zein Oletakoak jaso genduzan bertan.

1.2.2.6. Bizkaiko Artxibo Historiko Probintziala (BAHP)

Erakunde honetan Otxandioko eskribauen paper sortak euki doguz eskura eta, era mugatuan, Durangoko notario batzuren eskrituretara be jo izan dogu.

1.2.2.7. Bizkaiko Batzar Nagusiak

Bizkaiko Junta eta Errejimentuen dokumentazioa izan dogu erabilgarri erakunde honen bitartez.

1.2.3. Normalizazinoko erizpideak

Lan honen helburuetarik bat Otxandioko Udalari bihar-etzi hartu leikezan erabagietan eta indarrean jarri leikezan arauetan oinarri sendoa emotea izan da.

Dokumentazioak eta ikerketa filologikoak ildo batzuk argi markatzen dauzan arren, aho erabilerak eta, batez be, hitzunen usteak pisu handia daukie herrieta-ko leku-izenen azken itxurea emoterakoan.

Zorionez, gaur egun toponimia gaietan normalizazino nondik norako nagusiak zehatz markatuta dagoz eta gehienetan ez dago oztopo handirik. Ez naz luzatuko erizpide honen barri banan banan emoten. Kasu jakin batzuetan, baina, nahiz eta dokumentazioak edo testigantza historikoak bide argia markatu, erdibidean edo gaur egun ahoz erabilten dan formari begira hartu behar izan dira erabagiak. Irakurle zuhurrak laster igarriko dauz kasu honeek gure zerrendea irakurterakoan.

Dana dala, toponimoen zerrenda osoa ikuskatzeko eta azken oneretxia emoteko Euskaltzaindiaren lankidetzaz izan dogu.

1.2.4. Argitarapen hau dala eta azalpen batzuk

Liburu honetan argitara emon dan materiala ez da bilduman jasotako guztia. Lan honen helburua zabalkundea egitea danez, eta batez be Otxandioko jentek lan hau eskuartean erabili daian danez, ez dot nahi izan testigantza guztien aipamen guztiak agertu, sarri askotan toponimia lanetan egiten dan bezala. Horrek esan gura dau behin testigantza zaharra jasota badago (edo beste barik, *Miru Gainek* bere lanean agertutako datua badago) ez dala gero aipamen guztien zerrenda hemengo orrietara ekarri. Otxandioko Udalaren esku jarri da, baina, bilketa osoaren materiala (transkripzio zehatzak toponimo desbardinaren agerpen guztiakaz).

Zerrendako sarreraren egitura dala eta, gorago esan danez, lehenengo eta behin *Miru Gainek* egindako lana aintzakotzat hartzea erabagi da. Lan honentzako da, bada, lehenengo sarrera ia beti. Autoreak iragarri deustenez toponimoen kokapena dala eta bere aldiaren ez eben GPS sistemarik edo antzekorik erabili. Hori dala eta zehaztasun handi-handikoa ez da izango batzuetan. Dana dala, besterik ezean, datu hau ez galtzea hobe dala begitandu jat.

Beste alde batetik, aldezturik Otxandioko Udalak argitara emon dauan mapan jasota agertzen diran toponimoak, liburu honetako sarreretan letra maiuskula txikiz adierazi dira.

Eta amaitzeko ohar bat. Lan honek, antzeko lan guztien moduan, denpora eta baliabide muga batzuk izan ditu. Otxandioko toponimiaren gaia ez da guztiz agortzen hemen eta hemen ebagi diran bide batzuk askorentzako eztabaidagarriak izango dira. Hartu daigun bada hasiera moduan eta ostean egin daitezkan ikerketa eta kontrasteak osotuteko modukoa dala egin daigun.

1.3. Esker onez

Eskerrak emoterakoan merezimentuak euki leikien asko kanpoan ixteko arriskua dago, baina ezinbestean gogora ekarri behar neukez hona izen batzuk.

Aipatu dodaz gorago bere garaian *Miru-Gain* taldearen bilketan eta moldakuntzan ibili ziran lagunak.

Horrez ganera, lehenengo eta behin Durangoko eta Gasteizko 1. Jabego Erregistroetako erregistratzaile nagusiak, Iñigo Silva Fernández eta Carlos Alonso Olarra jaunak aipatu behar dodaz, euren ordezkoak eta Erregistro horreetako langileak. Honeei guztiei eskerrak, lanegun askotan, oporretako egunetan eta zapatu askotan eurengandik jaso dodazan erretasun eta laguntasunagaitik.

Honeekaz batera, Jose Luis Lizundia euskaltzaina, lan honen azken idazketan eta, batez be, normalizazio prozesuan emon izan deustazan jarraibide eta erizpide artezengaitik.

Azken momentuko estukura larriak arintzeko, inkesta zehatzak eginda eta erantzunda, bultzada handia emon dabe Eider Ajuriak, Irati Axpek eta Amaier Lopez de la Callek eta euren lekuko izan diran Remigio Arresek, Elias Galarzak, Luis M^a Garatek eta Santi Uribek. Kerexara-Kurutzalde inguruko barri zehatz batzuk Felix Ajuriari esker jaso dodaz.

Gogoan izan gura neukez, baita, Otxandioko Udaleko idazkaria eta langileak, Enrike Alaña, Cecilia Martinez eta Amaia Izarzugaza, beti prest izan dodazalako beharrezko neban guztia eskura jartzeko, eta lan honen jarraipen zuzena eroan daben Urtzi Armendariz eta Idurre Alonso, Otxandioko Udaletik, eta Garazi Lopez de Etxezarreta, Eusko Ikaskuntzaren aldetik. Eskerrik asko euren pazientziagaitik.

Eta amaitzeko, benetan eskertu gura neuke lan honetako argazkiak egin eta testua irakurrita laguntasuna emon eta hurrekotasuna erakutsi deustan Iratxe Goikoetxea.

1.4. Bibliografia


- ALLIKA, Irune; URIARTE, Bitor. *Bermeoko toponimia*, 1. arg. Bermeo: Bermeoko Udala-Euskera Saila, 2007.
- ARIZAGA BOLUMBURU, Beatriz; MARTÍNEZ MARTÍNEZ, Sergio. *Atlas de las Villas Medievales de Vasconia. Bizkaia*, 1. arg. Donostia: Eusko Ikaskuntza-Bilbao Bizkaia Kutxa, 2006.
- APRAIZ, Odón de. "De fonética y etimología. En torno a la *N* caduca". In: *Revista Internacional de los Estudios Vascos*, XIV. t., 1923. Donostia: Eusko Ikaskuntza, 1923; 661-668.
- ARANBERRI ODRIOZOLA, Fernando. *Ermua-Eitzaga. Leku-izenak. Geure izanaren barrena*, 1. arg. Bilbao: Euskaltzaindia, 2001.
- AURREKOETXEA, Gotzon. *Dimako etxe eta leku-izenak*, 1. arg. [Dima]: Dimako Udala, 2004.
- BIDART MEABE, Asier; ETXEBARRIA LEJARRETA, Aintzane. *Lezamako toponimia*, 1. arg. Bilbao: Lezamako Udala-Labayru Ikastegia, 2003.
- BURGETE, Xabier; GAMINDE, Iñaki. *Otxandioko euskaraz*, 1. arg. s. l.: s. n., 1991.
- CARRERA GARMENDIA, Ignacio M^a; GARCÍA URIARTE, Imanol. *Legutiano aldeko euskara*, 1. arg. Gasteiz: Euskaltzaindia-Arabako Foru Aldundia, 2005.
- DELMAS, Juan E. *Guía Histórico-Descriptiva del viajero en el Señorío de Vizcaya. Facsímil de la edición príncipe impresa por el mismo Delmas en 1894*, 1. arg. Bilbao: La Gran Enciclopedia Vasca, 1980.
- DONADO URIGOITIA, Emilio; LANDA LAZCANO, Pedro José. *Otxandio, Oleta, Gatzaga, Legutio eta Ubideko euskal herri-kantak*, 1. arg. Otxandio: Andresa Landa Axpe Fundazioa, 2003.

- EIBARKO UDALA-EGO IBARRA BATZORDEA. *Eibarko hiri-toponimia*, 1. arg. Bilbao: Euskaltzaindia, 1995.
- ENRÍQUEZ FERNÁNDEZ, Javier. *Colección documental de los archivos municipales de Guerricaiz, Larrabezúa, Miravalles, Ochandiano, Ondárroa y Villaro*, 1. arg. San Sebastián: Eusko Ikaskuntza, 1991.
- IRIGOYEN, Alfonso. *De re philologica linguae vasconicae*, (5 lib.), 1. arg.ak. Bilbao: Wilsen, 1987-1995.
- IRIGOYEN, Alfonso. *En torno a la toponimia vasca y la circumpirenaica*, 1. arg. Bilbao: Departamento de Lengua Vasca-Universidad de Deusto, 1986.
- IRIGOYEN, Alfonso; OLASOLO, Elisabeth: *Nombres de familia y oicónimos en las fogueraciones de Bizkaia de los siglos XVII y XVIII*, 1. arg. Bilbao: Bizkaiko Batzar Nagusiak, 1998.
- ITURRIZA, Juan Ramón de. *Historia de Vizcaya con ampliación de Manuel de Azcarraga*, vol. III, 1. arg. Bilbao: La Gran Enciclopedia Vasca, 1981.
- KEREXETA, Jaime de. *Fogueraciones de Bizkaia en el siglo XVIII*, 1. arg. Bilbao: Labayru Ikastegia-Bilbao Bizkaia Kutxa, 1992.
- MADOZ, Pascual. *Diccionario Geográfico-Estadístico-Histórico de España y sus posesiones de Ultramar*, 1. arg. Madrid: s. n., 1849.
- MARTÍNEZ RUEDA, Fernando. *Otxandiano. Historia y Patrimonio Monumental*, 1. arg. Bilbao: Bizkaiko Foru Aldundia, 1992.
- MICHELENA, Luis. *Apellidos vascos*, 4. arg. San Sebastián: Txertoa, 1989.
- MICHELENA, Luis. *Fonética histórica vasca*, 2. arg. San Sebastián: Diputación Foral de Guipúzcoa, 1977.
- MICHELENA, Luis. "Toponimia, léxico y gramática". In: *Fontes Linguae Vasconum. Studia et documenta*, 9. z., 1971. Pamplona: Institución Príncipe de Viana, 1971, 241-268.
- MINISTERIO DE FOMENTO-DIRECCIÓN GENERAL DE AGRICULTUA, INDUSTRIA Y COMERCIO. *Catálogo de montes de la Provincia de Álava*, 1. arg. Vitoria: Imprenta del Asilo Provincial de Álava, [c. 1897].
- MUJICA URDANGARIN, Luis M^a. "Crítica a las etimologías del «Diccionario de Apellidos Vascos»". In: *Revista Internacional de los Estudios Vascos*, XXXVII. t., 2. z., 1992. Donostia: Eusko Ikaskuntza, 1992, 452-453.
- ORMAETXEA, Txipi. *Aramaioko euskara*, 1. arg. [Gasteiz]: Aramaioko Udala-Arabako Foru Aldundia, 2002.
- PLAZA Y SALAZAR, Carlos de la. *Territorios sometidos al Fuero de Vizcaya en lo civil dentro del Señorío de aquel nombre por don Carlos de la Plaza y Salazar del I. Colegio de Abogados de Bilbao*, 2 t., 2. arg. Bilbao: Imp. y Enc. de Andrés P. Cardenal, 1899.
- SALABERRI ZARATEGI, Patxi. *Euskal deiturategia: patronimia*, 1. arg. Bilbo: Udako Euskal Unibertsitatea, 2003.

2. Toponimien zerrenda







Otxandio

Otxandiano

Fuentes (1455): “El concejo de *Ochandiano* y los procuradores de las anteiglesias de la merindad de Arratia”.

Juntas y Regimientos (1558): “Poder que se dio a Juan de Arteaga, diputado. [...] e Esteban de Urrexola por la villa de *Ochandiano*”.

Otx. (1587):

En la villa de ochandiano dia domingo que se quentan a deziocho dias del mes de otubre de mill y quinetos ochenta y siete años estando en las cassas del concejo y consistorio de la dha. villa.

Dur. (1863): “La casa urbana señalada con el numero seis, sita en la calle de Artecalle, de la Villa de *Ochandiano*”.

BFA kart. zah.: *Ochandiano*.

Otxandio

EJ-Deiker proposamena: *Otxandio*. EJ-Deiker kart.: 087-45, 087-53.

Otxandio udalerría

EJ-Deiker proposamena: *Otxandio udalerría* . EJ-Deiker kart.: 087-45, 087-53.

Otxandioko errepidea

EJ-Deiker proposamena: *Otxandioko errepidea*. EJ-Deiker kart.: 087-45.

Otxandio-Kruzeta errepidea

EJ-Deiker proposamena: *Otxandio-Kruzeta errepidea Oletatik*. EJ-Deiker kart.: 087-46, 087-53, 087-54.

Otxandiotik Olaetarako bidea

BFA kart. zah.: *Ochandiano a Olaeta (carretera de)*.

Toponimo honek badauka tradizinoz zabaldu dan herri-etimologia. Honen lekuko Juan R. Iturrizaren historian jasotako hipotesia daukagu:

El nombre de Ochandiano procede del de una antigua Casa-torre de ese nombre que existió en la plaza hasta el año 1640 y esta se llamó así por los crecidos lobos que hubo en aquel páramo lleno de arboledas y zarzales, antes de la fundación de esta villa, ó tambien por el mucho frío y continuas heladas que suele haber en los contornos de ella porque, según Iturriza, la etimología de esa palabra pudo originarse de oto [sic] andia que significa lobo crecido ó tambien de otzandía que quiere decir sumo frío;el escudo de armas que ostenta parece indicar que toma la denominación de la primera etimología, puesto que se compone de un lobo cebándose en un niño,

perseguido por un jinete montado con lanza en mano y una muger en ademan de gritar y vocear para hacerle soltar la presa⁸.

Juan E. Delmasek ia berbarik berba jaso eban Iturrizaren testua *Guía Histórico-Descriptiva del viajero del Señorío de Vizcaya lanean*:

La etimología de Ochandiano, según Iturriza, procede de otso-andía, lobo crecido, ó de otz-andia, gran frío, voces vascongadas ambas que convienen perfectamente al sitio en que está edificada la villa, porque en lo antiguo era un páramo cubierto de bosques y maleza impenetrable, muy concurrido de lobos, y entonces y ahora una del as zonas mas frías del Señorío. Es mas probable que tome origen el nombre de Ochandiano de la voz otso-andía por cuanto las armas de la villa representan un jinete montado con lanza en la mano, y una mujer en ademan de gritar á fin de que suelte el lobo la presa. Además, la antiquísima casa de Ochandiano, que perseveró sobre la plaza hasta el año de 1640, usaba tambien dos lobos crecidos en sus armas, y en otras que existen todavia, se distinguen uno ó dos lobos y otros atributos heráldicos⁹.

Azalpen honeek, bada, toponimoaren jatorria otso berbatik abiatuta, bai, baina (*h*)andia eta (*h*)otz hitzak gehituta berregiten dau. Adibideok literatura aldetik edertasun handikoak diran arren, filologian ez daukie inongo oinarririk. Bataren eta bestearen azterketa fonetiko soilagaz baztertu beharreko hipotesiak dira.

Otxandio/Otxandiano honek, inguruko toponimo ugaritan jazoten dan bezala, *-ano* eta *-ona* leku izenen amaieren arazo beretsuak dakarz. Kontsonante sudurkari honegaz osatu diran toponimoak gorabeheratsuak izan dira. Odon de Apraizek aurreratu eban zeozer gai honen ganean aspaldi:

La toponimia presenta muchos ejemplos de nuestro tema. Recuérdese la caída de la *n* intervocálica, frecuentemente acompañada de *a* precedente o siguiente, en casos como *Aramayo(n)a*, *Otxandi(an)o*, *Lema(n)a* [sic], *Lemo(n)iz* y otros (Ver AZKUE "Morfología", en la rev. *Euskera*, 1923)¹⁰.

Koldo Mitxelenak berak be *-io* amaieradun deituren kasuan, *-iano* / *-io* eta *-ano* / *-anu* akaberen ganeko hipotesia aurreratu eban:

Es particularmente frecuente la terminación *-io* en muchos apellidos de difícil etimología: *Areitio*, *Baquio*, *Elorrio* (quizá de *el(h)orri*), *Gomendio* (Garate propone el sentido 'encomienda', cf. *gomendio* 'recomendación', *Euzko Gogoa III*, 11), *Lujambio*, *Mena(ur)io* (*Meaurio*), *Mutio(zabal)*, *Orrio*, *Zam(b)udio*. Hay pruebas de que la terminación *-ano*, *-anu* se redujo a *-o* detrás de *i* (*y*), en la pronunciación popular: *Aramaio*

8. ITURRIZA, Juan Ramón de. *Historia de Vizcaya con ampliación de Manuel de Azcarraga*, vol. III, 1. arg. Bilbao: La Gran Enciclopedia Vasca, 1981; 888. or.

9. DELMAS, Juan E. *Guía Histórico-Descriptiva del viajero en el Señorío de Vizcaya*. Facsímil de la edición príncipe impresa por el mismo Delmas en 1894, 1. arg. Bilbao: La Gran Enciclopedia Vasca, 1980; 251. or.

10. APRAIZ, Odón de. "De fonética y etimología. En torno a la N caduca". In: *Revista Internacional de los Estudios Vascos*, XIV. t., 1923. Donostia: Eusko Ikaskuntza, 1923; 664. or.

(Aramayona), *Otxandio* (Ochandiano). Es también el caso de *Laudio* forma vasca de Llodio (Alava), de *Claudianu* (la relación con *Claudius* la estableció Meyer-Lübke, RIEV XIV, 474 n.). La población vizcaína *Ceberio* (también ap.) aparece designada como *Ceberiano*, coexisten los apellidos *Durandio* y *Durandiano* y en la reja de San Millán los nombres de población *Zerio* y *Zeriano*. Acaso se podría, pues, concluir que la terminación *-io* tiene el mismo origen en otros casos¹¹.

Dana dala beste toki baten, izenaren lehenengo zatiaren azterketan adiera hau emoten dau:

[...] probablemente *-andi-* “grande”: *Otxoa Andia* o *Otso Andia*¹².

Gai hau zehatz aztertu eban bere garaian Alfontso Irigoienek, han eta hemen agertutako lanetan, eta aspaldiko bokale sudurkarien aztarrena ikusten eban bertan.

Zeberio kasua aintzakotzat hartuta (erromanikotik eratorritako Severo izena hartuta, **Severiano* > *Zeberião* > *Zeberio*), gure udalerrriaren izendapen nagusian antzeko zeozer onartu behar geunke.

Otxandi, Irigoienen ustez, *Otxando* berban jatorria daukan *dobletea* izango litzateke. Honetara, bada, **Otxandi / Otxando* + *-ano* egitura da hitz horren jatorrian kontuan hartu behar geunkena.

Durandi con suf. *-ano* dió lugar al apellido *Durandiano*, con caída de *-n-* intervocálica *Durandio*, caserío de Lemona, *Fog.* de 1704, así como también “*Durandio*, caserío de Sasía” (Alonsótegui-Baracaldo), s. XVI, según Sasía, documentado ya el s. XV en *B. e Fortunas*, fol. 80: *el balletero Sancho de Durandio. Ochandiano*, pop. *Otxandio*, tiene la misma formación a partir de *Ochandi*, doblete de *Ochando*, + suf. *-ano*¹³.

Luis M^a Mujikak beren beregi aztertu dau gure herriaren toponimoaren auzi hau euskal deituren ganeko lan bateri egin deitsan kritikan, eta nahikoa argitu dau hitza ulertzeko giltza:

OTXANDIANO “Colina de lobos grandes”. Opinamos que el topónimo *Otxandiano* significa, precisamente, lo contrario de lo indicado aquí, es decir, “lobezno, lobo pequeño” desde *otxando* (pues *-ando/anda* es sufijo *diminutival*, como la voz *olanda*). NARBATE ha detectado erróneamente un *-*andi* (grande) como segundo componente. Por otra parte, no está probado que la dsinencia *-*no* (acaso desde un pretendido *mu(ño)* signifique “colina”, como pensaba Hervás; más bien, se trata del sufijo románico *-ano*, presente en conocidos antropónimos como Lukiano, Sendadiano, Zikujano, Aprikano. Cfr. LEEE, 250-254. En el caso de Ochandorena NARBATE parte de una etimología parecida, eso es, desde *otso -lobo-* y *-*andi*

11. MICHELENA, Luis. *Apellidos vascos*, 4. arg. San Sebastián: Txertoa, 1989; 134. or.

12. MICHELENA, Luis. *Apellidos vascos*, 4. arg. San Sebastián: Txertoa, 1989; 144. or.

13. IRIGOYEN, Alfonso. *En torno a la toponimia vasca y la circumpirenaica*, 1. arg. Bilbao: Departamento de Lengua Vasca-Universidad de Deusto, 1986; 48-49. orr.

–grande-; sin embargo, está claro que –ando es sufijo diminutival (y no el componente –andi): Curiosamente, *Otxandorena* (con grafía euskérica) es traducido por el autor como “gran heredad de granza” (igualmente rechazable, pues, se trata, sin duda del mismo apellido *Ochandorena* (traducido correctamente, aunque con grafía castellana)¹⁴.



14. MUJICA URDANGARIN, Luis M^a. “Crítica a las etimologías del «Diccionario de Apellidos Vascos»”. In: *Revista Internacional de los Estudios Vascos*, XXXVII. t., 2. z. , 1992. Donostia: Eusko Ikaskuntza, 1992; 452-453. or.

Oleta

Olaeta

Otx. (1590): “[...] que hernando de mendiola avia yntentado quebar y se les seguesse acosta del dho. conçejo y el acuerdo diga su costa si le pareçiere el pleyto de con *Olaeta*”.

Muxika-Olaeta

Otx. (1590): “[...] avian seguido Pleyto en uno con el cavildo y beneficiados de la dicha villa contra los vezinos delugar de *Muxica Olaeta* en rrazon dela fundacion de la Ygl.a nueva de dho. lugar”.

Otx. (1741): “Antonio de Puxana Mansoa, un hermano y hermana naturales de la Anteiglesia de *Muxica Olaeta* de dicho Valle”.

Fuentes (1457): “[...] donna Eluira de Leyba, madre legitima de Juan Alfonso de *Muxica*, sennor de Aramayona”.

Fuentes (1460): “[...] Juan Alfonso de *Mújica* y Butrón [sic], señor de Aramayona”.

BAHP (1691): “Sobre la nuestra caseria llamada la de Emeraldia, que es sita en la dicha anteiglesia de *Musica Olaeta*”:

BFA kart. zah.: *Olaeta*.

Oletako bidea

BFA kart. zah.: *Olaeta (camino de)*.

Oletako eleiza

MG data: 21/02/1999. Kod. Geog.: Ingurua. MG proposamena: *Oletako Eliza*. Ab. (º). 1. Ab. ('). 3. Ab. ("). 44. Ord. (º). 43. Ord. ('). 2. Ord. ("). 53. MG lekukoa: Otxandioko Udala. MG jasotzailea: Iñaki Garate. MG mapa: Otxandioko Lursailen Mapa Kartografikoa (Udalarena). Zatika egina.

OLETAKO GALTZADA

MG data: 28/02/1999. Kod. Geog.: Ingurua. MG proposamena: *Oletako Galtzara*. Ab. (º). 1. Ab. ('). 2. Ab. ("). 34. Ord. (º). 43. Ord. ('). 2. Ord. ("). 36. MG lekukoa: Juan Cruz Axpe. MG jasotzailea: Iñaki Garate. MG mapa: Otxandioko Lursailen Mapa Kartografikoa (Udalarena).

Olaeta (calzada de).

BFA kart. zah.: *Olaeta (calzada de)*.

Oletako granja

MG data: 21/02/1999. Kod. Geog.: Ingurua. MG proposamena: *Oletako Granje*. Ab. (º). 1. Ab. ('). 3. Ab. ("). 23. Ord. (º). 43. Ord. ('). 2. Ord. ("). 37. MG lekukoa: Otxandioko Udala. MG jasotzailea: Iñaki Garate. MG mapa: Otxandioko Lursailen Mapa Kartografikoa (Udalarena). Zatika egina.

A

Abade Txikiaren[a]

Abade Txikiaren basakortea

MG data: 06/03/1999. Kod. Geog.: Ingurua. MG proposamena: *Abare Txikian Basakorta*. MG lekukoa: Iratxe Goikoetxea. MG jasotzailea: Iratxe Goikoetxea. MG oharrak: Otxandion. Basakorta.

Abadesolo

Gast. JE: Oletako basoa.

[Abadetxea]

Casa parroquial

Dur. JE (c. 1860): “[...] por Sur o izquierda entrando con la *Casa Parroquial*”.

Abadiño

Abadiano

BFA kart. zah.: *Abadiano (término de)*.

Abal

Aval

Gast. JE: Oletako basoa.

Abarkasolo

MG data: 06/03/1999. Kod. Geog.: Ortuak. MG proposamena: *Abarka Solo*. MG lekukoa: Iratxe Goikoetxea. MG jasotzailea: Iratxe Goikoetxea. MG oharrak: Oletan. Soloa.

Abaro

MG data: 06/03/1999. Kod. Geog.: Basoa. MG proposamena: *Abaro*. MG lekukoa: Iratxe Goikoetxea. MG jasotzailea: Iratxe Goikoetxea. MG oharrak: Oletan. Basoa.

Gast. JE: Oletako basoa.

ABARRATEGI [F3]

Abarrategi (baserria)

MG data: 27/02/1999. Kod. Geog.: Baserria / etxe bakartua. MG proposamena: *Abarrategi Baserria*. Ab. (°). 1. Ab. ('). 3. Ab. ("). 25. Ord. (°). 43. Ord. ('). 3. Ord. ("). 15. MG lekukoa: Juan Cruz Axpe. MG jasotzailea: Iñaki Garate. MG mapa: *Mapa Dirección General del Instituto Geográfico y Catastral. Servicio Geográfico del Ejército 1952*.

Abarrategi

MG data: 06/03/1999. Kod. Geog.: Baserria / etxe bakartua. MG proposamena: *Abarrategi*. MG lekukoa: Iratxe Goikoetxea. MG jasotzailea: Iratxe Goikoetxea. MG oharrak: Oletan. Baserria.

Gast. JE: Basoa eta ortua.

Abeletxe

MG data: 19/02/1999. Kod. Geog.: Ingurua. MG proposamena: *Abeletxe*. Ab. (°). 1. Ab. ('). 3. Ab. ("). 9. Ord. (°). 43. Ord. ('). 0. Ord. ("). 28. MG lekukoa: AFA. MG jasotzailea: Iñaki Garate. MG mapa: 1987ko Villarreal de Alava Mapa Kartografikoa. IV/3.

Aberesolo

MG data: 06/03/1999. Kod. Geog.: Ortuak. MG proposamena: *Abere Solo*. MG lekukoa: Iratxe Goikoetxea. MG jasotzailea: Iratxe Goikoetxea. MG oharrak: Soloa.

Abiabi

Abiabiko puntea

MG data: 06/03/1999. Kod. Geog.: 50201,00. MG proposamena: *Abijabiko Puntie*. MG lekukoa: Iratxe Goikoetxea. MG jasotzailea: Iratxe Goikoetxea. MG oharrak: Tontorra.

Abiador

MG data: 19/02/1999. Kod. Geog.: Ingurua. MG proposamena: *Abixador*. Ab. (°). 1. Ab. ('). 2. Ab. ("). 58. Ord. (°). 43. Ord. ('). 1. Ord. ("). 15. MG lekukoa: AFA. MG jasotzailea: Iñaki Garate. MG mapa: 1987ko Villarreal de Alava Mapa Kartografikoa. IV/3.

Abiadurea

MG data: 19/02/1999. Kod. Geog.: Ingurua. MG proposamena: *Abiaduria*. Ab. (°). 1. Ab. ('). 2. Ab. ("). 56. Ord. (°). 43. Ord. ('). 1. Ord. ("). 29. MG lekukoa: AFA. MG jasotzailea: Iñaki Garate. MG mapa: Billarleko Enbalsearen Mapa Kartografikoa (euskeraz).

Adarrakorta

MG data: 06/03/1999. Kod. Geog.: Basoa. MG proposamena: *Adarra korta*. MG lekukoa: Iratxe Goikoetxea. MG jasotzailea: Iratxe Goikoetxea. MG oharrak: Basoa.

ADUANA [D5]

MG data: 20/02/1999. Kod. Geog.: Ingurua. MG proposamena: *Aduana*.



Agarrekorta ik. AGIRREKORTA

AGIERROTA [F3]

Agierrota (baserria)

AFA kart.: *Agierrota*. 87-46.

Agiñondo

MG data: 06/03/1999. Kod. Geog.: Basoa. MG proposamena: *Agiñondo*. MG lekukoa: Iratxe Goikoetxea. MG jasotzailea: Iratxe Goikoetxea. MG oharrak: Basoa.

AGIRREKORTA [B2]

Agirregorta

Fuentes (1497): “[...] e dende adelante al somo e orilla del sel llamado *Aguirregorta*, a do esta e quedo vna aya cruzada e sennalada por sestra”.

Agarrekorta

MG data: 22/02/1999. Kod. Geog.: Ingurua. MG proposamena: *Agarre Korta*. Ab. (°). 1. Ab. ('). 1. Ab. ("). 2. Ord. (°). 43. Ord. ('). 3. Ord. ("). 59. MG lekukoa: Mikel Zamalloa. MG jasotzailea: Iñaki Garate. MG mapa: Fitxero Kartografikoa (Iberdrola).

Aguetxandi ik. Aketxaudieta

Aguetxandiko zubia

MG data: 27/02/1999. Kod. Geog.: Ingurua. MG proposamena: *Aguetxandiko Zubia*. Ab. (°). 1. Ab. ('). 5. Ab. ("). 0. Ord. (°). 43. Ord. ('). 0. Ord. ("). 50. MG lekukoa: Juan Cruz Axpe. MG jasotzailea: Iñaki Garate. MG mapa: *Mapa Dirección General del Instituto Geográfico y Catastral. Servicio Geográfico del Ejército 1952*.

Aguetxandieta

AFA kart.: *Aguechandieta*. 87-46.

Aiago

MG data: 19/02/1999. Kod. Geog.: Ingurua. MG proposamena: *Aiago*. Ab. (°). 1. Ab. ('). 1. Ab. ("). 42. Ord. (°). 43. Ord. ('). 1. Ord. ("). 25. MG lekukoa: Otxandioko Udala. MG jasotzailea: Iñaki Garate. MG mapa: Otxandioko Lursailen Mapa Kartografikoa (Udalarena). Zatika egina.

Ayago

BFA *Montes del estado...* (1897): *Ayago*.

Aiao

MG data: 19/02/1999. Kod. Geog.: Ingurua. MG proposamena: *Ayao*. Ab. (°). 1. Ab. ('). 1. Ab. ("). 37. Ord. (°). 43. Ord. ('). 1. Ord. ("). 5. MG lekukoa: AFA. MG jasotzailea: Iñaki Garate. MG mapa: 1987ko Villarreal de Alava Mapa Kartografikoa. IV/3.

Ayao (alto de)

MG data: 19/02/1999. Kod. Geog.: Ingurua. MG proposamena: *Alto de Ayao*. Ab. (°). 1. Ab. ('). 0. Ab. ("). 59. Ord. (°). 43. Ord. ('). 0. Ord. ("). 52. MG lekukoa: AFA. MG jasotzailea: Iñaki Garate. MG mapa: 1987ko Villarreal de Alava Mapa Kartografikoa. IV/3.

Aiagobitarte

MG data: 19/02/1999. Kod. Geog.: Ingurua. MG proposamena: *Aiago Bitarte*. Ab. (°). 1. Ab. ('). 1. Ab. ("). 14. Ord. (°). 43. Ord. ('). 1. Ord. ("). 21. MG lekukoa: AFA. MG jasotzailea: Iñaki Garate. MG mapa: Billarleko Enbalsearen Mapa Kartografikoa (euskeraz).

Aingoste

Aingosteko iturria

MG data: 19/02/1999. Kod. Geog.: Iturria. MG proposamena: *Aingosteko Iturria*. Ab. (°). 1. Ab. ('). 1. Ab. ("). 2. Ord. (°). 43. Ord. ('). 1. Ord. ("). 27. MG lekukoa: AFA. MG jasotzailea: Iñaki Garate. MG mapa: Billarleko Enbalsearen Mapa Kartografikoa (euskeraz).

Aketxaudieta

Aketxaudieta (baserria)

MG data: 27/02/1999. Kod. Geog.: Baserria / etxe bakartua. MG proposamena: *Aketxaudieta Baserria*. Ab. (°). 1. Ab. ('). 3. Ab. ("). 30. Ord. (°). 43. Ord. ('). 3. Ord. ("). 25. MG lekukoa: Juan Cruz Axpe. MG jasotzailea: Iñaki Garate. MG mapa: *Mapa Dirección General del Instituto Geográfico y Catastral. Servicio Geográfico del Ejército 1952.*



Albina

Alvina / Albina

Fuentes (1497): “[...] sobre los montes e terminos de entre las dichas partes desde *Alvina* fasta la penna de ençima”.

Fuentes (1515): “[...] en todos los terminos, prados e pastos que diz que se llaman de *Aluina*”.

Otx. (1664):

Y luego incontinenti en el dho. termino de *Albina*, y parages, y puestos en la posesion de arriba mencionado a los seis dias del mes de Agosto de mil seiscientos y sesenta y quatro año.

Albinabekoa

MG data: 07/03/1999. Kod. Geog.: Basoa. MG proposamena: *Albina behekoa*. MG lekukoa: Iratxe Goikoetxea. MG jasotzailea: Iratxe Goikoetxea. MG oharra: Aramaio eta Abadiñon. Basoa.

Albinabea

Otx. (1664):

Haviendo venido a esto dho. termino Limitado de Albinagoia y Albinabea, sus puestos, y parajes en concurrencia y asistencia del señor Mr.n de Usaola Alcalde y Juez ordinario de la dha. villa de Ochandiano [...]. Que de ella fueren tomo y aprendio la posesion de este dho. termino Limitado de Albiña-goia y Albiñabea, y toda su jursidicion quieta y pacificamente sin contradicion alguna, y en su señal y exercicio perpetuo hizo los actos de mandar se hagun diferentes cosas tocantes, y concernientes ja jacer Juez propio y privatibo de este dho. termino.

Albinagoikoa

MG data: 07/03/1999. Kod. Geog.: Basoa. MG proposamena: *Albina goikoa*. MG lekukoa: Iratxe Goikoetxea. MG jasotzailea: Iratxe Goikoetxea. MG oharra: Aramaio eta Abadiñon. Basoa.

Albinagoia

Otx. (1664):

Haviendo venido a esto dho. termino Limitado de Albinagoia y Albinabea, sus puestos, y parajes en concurrencia y asistencia del señor Mr.n de Usaola Alcalde y Juez ordinario de la dha. villa de Ochandiano [...]. Que de ella fueren tomo y aprendio la posesion de este dho. termino Limitado de Albiña-goia y Albiñabea, y toda su jursidicion quieta y pacificamente sin contradicion alguna, y en su señal y exercicio perpetuo hizo los actos de mandar se hagun diferentes cosas tocantes, y concernientes ja jacer Juez propio y privatibo de este dho. termino.

Albitxu

Albitxu ibarra

EJ-Deiker proposamena: *Abitxu ibarra*. EJ-Deiker kart.: 087-53.

ALDOIA [A4]

Aldoia auzoa

EJ-Deiker proposamena: *Aldoia auzoa*. EJ-Deiker kart.: 087-45.

Aldoia baserria

EJ-Deiker proposamena: *Aldoia baserria*. EJ-Deiker kart.: 087-45.

Aldoia tontorra

EJ-Deiker proposamena: *Aldoia tontorra*. EJ-Deiker kart.: 087-45.



Aldoia

Aldoiako etxea

MG data: 21/02/1999. Kod. Geog.: Baserria / etxe bakartua. MG proposamena: *Aldoiako Etxea*. Ab. (º). 0. Ab. ('). 59. Ab. ("). 47. Ord. (º). 43. Ord. ('). 3. Ord. ("). 6. MG lekukoa: Ana Mari Garate. MG jasotzailea: Iñaki Garate. MG mapa: Otxandioko Lursailen Mapa Kartografikoa (Udalarena). Zatika egina.

Aldoiako txabolea

MG data: 21/02/1999. Kod. Geog.: Ingurua. MG proposamena: *Aldoiako Txabola*. Ab. (º). 0. Ab. ('). 59. Ab. ("). 52. Ord. (º). 43. Ord. ('). 2. Ord. ("). 53. MG lekukoa: Ana Mari Garate. MG jasotzailea: Iñaki Garate. MG mapa: Otxandioko Lursailen Mapa Kartografikoa (Udalarena). Zatika egina.

ALDOIAMENDI [B4]

MG data: 21/02/1999. Kod. Geog.: Mendia. MG proposamena: *Aldoia Mendi*. Ab. (°). 1. Ab. ('). 0. Ab. ("). 21. Ord. (°). 43. Ord. ('). 2. Ord. ("). 41. MG lekukoa: Otxandioko Udala. MG jasotzailea: Iñaki Garate. MG mapa: Otxandioko Lursailen Mapa Kartografikoa (Udalarena). Zatika egina.

Aldraska

MG data: 06/03/1999. Kod. Geog.: Ingurua. MG proposamena: *Aldraska*. Ab. (°). 1. Ab. ('). 0. Ab. ("). 37. Ord. (°). 43. Ord. ('). 1. Ord. ("). 51. MG lekukoa: Mikel Zamalloa. MG jasotzailea: Iñaki Garate. MG mapa: Fitxero Kartografikoa (Iberdrola).

BFA kart.: *Aldraska*. 08753.

Alduarte

MG data: 19/02/1999. Kod. Geog.: Ingurua. MG proposamena: *Alduarte*. Ab. (°). 1. Ab. ('). 1. Ab. ("). 10. Ord. (°). 43. Ord. ('). 0. Ord. ("). 27. MG lekukoa: AFA. MG jasotzailea: Iñaki Garate. MG mapa: 1987ko Villarreal de Alava Mapa Kartografikoa. IV/3.

Alduntza

MG data: 27/02/1999. Kod. Geog.: Ingurua. MG proposamena: *Aldunza*. Ab. (°). 1. Ab. ('). 5. Ab. ("). 30. Ord. (°). 43. Ord. ('). 4. Ord. ("). 40. MG lekukoa: Juan Cruz Axpe. MG jasotzailea: Iñaki Garate. MG mapa: *Mapa Dirección General del Instituto Geográfico y Catastral. Servicio Geográfico del Ejército 1952*.

Allun

Allun tontorra

MG data: 27/02/1999. Kod. Geog.: Ingurua. MG proposamena: *Allun Tontorra*. Ab. (°). 0. Ab. ('). 59. Ab. ("). 10. Ord. (°). 43. Ord. ('). 4. Ord. ("). 40. MG lekukoa: Juan Cruz Axpe. MG jasotzailea: Iñaki Garate. MG mapa: *Mapa Dirección General del Instituto Geográfico y Catastral. Servicio Geográfico del Ejército 1952. Elorrio. Termino Municipal*.

ALTAMIRA [C5]

MG data: 06/03/1999. Kod. Geog.: Ortuak. MG proposamena: *Altamira*. MG lekukoa: Iratxe Goikoetxea. MG jasotzailea: Iratxe Goikoetxea. MG oharrak: Soloa. Gaztelerazko izena: solo berriei ipinita.

Altamira basoa

EJ-Deiker proposamena: *Altamira basoa*. EJ-Deiker kart.: 087-53.

Dur. JE (c. 1860): “radicante en el *termino* titulado de *Altamira* [...] situada en dicho termino jurisdiccion de la villa de Ochandiano”.

Altondo

MG data: 06/03/1999. Kod. Geog.: Ingurua. MG proposamena: *Altondo*. MG lekukoa: Iratxe Goikoetxea. MG jasotzailea: Iratxe Goikoetxea. MG oharrak: Albinan.

Altube

Dur. JE (c. 1880): “El terreno llamado *Altube*, radicante en el termino de Anteparaluceta, jurisdiccion de la villa de Ochandiano”.

Altukosolo

Dur. JE (c. 1880): “La heredad llamada *Altukosolo*, radicante en el termino de Anteparaluceta jurisdiccion de la villa de Ochandiano”.

Altun

MG data: 06/03/1999. Kod. Geog.: Ingurua. MG proposamena: *Altun*. MG lekukoa: Iratxe Goikoetxea. MG jasotzailea: Iratxe Goikoetxea. MG oharrak: Zeanuri.

Altzenda

MG data: 06/03/1999. Kod. Geog.: Ingurua. MG proposamena: *Altzenda*. Ab. (°). 1. Ab. ('). 1. Ab. ("). 30. Ord. (°). 43. Ord. ('). 4. Ord. ("). 54. MG lekukoa: Mikel Zamalloa. MG jasotzailea: Iñaki Garate. MG mapa: Fitxero Kartografikoa (Iberdrola).



Amaitermin

MG data: 19/02/1999. Kod. Geog.: Ingurua. MG proposamena: *Amaitermin*. Ab. (°). 1. Ab. ('). 1. Ab. ("). 32. Ord. (°). 43. Ord. ('). 4. Ord. ("). 29. MG lekukoa: Otxandioko Udala. MG jasotzailea: Iñaki Garate. MG mapa: Otxandioko Lursailen Mapa Kartografikoa (Udalarena). Zatika egina. MG oharak: Abadiño auzoa. *Amentraben* (otxa.) *Amaitarmin* (idatz.).

Gast. JE: Aramaioko lurrak. “*Amaitermin*. Terreno”.

Fog.: *Amaitarmin* (el molino de) [Mendiola (cofradia de)], Abadiano, a. 1796; *Amaitarmin* (el molino en el barrio de), Abadiano, 18.1797 [sic]; *Amaitarmin* (la caseria de) [Mendiola (cofradia de)], Abadiano, a. 1796; *Amaytarmin* (la casa y molino de) [Mendiola (cofradia de)], Abadiano, a. 1798; *Amaytabi* (la casa de) [Mendiola (cofradia de)], Abadiano, a. 1704; *Amaytabin de Suso* (la casa de) [Mendiola (cofradia de)], Abadiano, a. 1704.

Otx. (1843):

[...] ponen todo su intento en disminuir el producto de dichos ramos siendo con frecuencia escandalosa y sin mas objeto á beber a las ventas de la cadena y Gomi-laz, y de *Amaitarmin* jurisdiccion de Abadiano.

Amenabarren tailerra

MG data: 21/02/1999. Kod. Geog.: Ingurua. MG proposamena: *Amenabarren Tailerra*. Ab. (°). 1. Ab. ('). 2. Ab. ("). 26. Ord. (°). 43. Ord. ('). 2. Ord. ("). 18. MG lekukoa: Otxandioko Udala. MG jasotzailea: Iñaki Garate. MG mapa: Otxandioko Lursailen Mapa Kartografikoa (Udalarena). Zatika egina.

Oharra: Tailerraren jabeen deituratik eratorria.

Ametatxukolarra

Gast. JE: Oletako baserria.



AMEZOLA [E5]

Amezola

MG data: 06/03/1999. Kod. Geog.: Ingurua. MG proposamena: *Amezola*. MG lekukoa: Iratxe Goikoetxea. MG jasotzailea: Iratxe Goikoetxea. MG oharra: erreka eta erripa. *Mesola* (idatz.).

Amezola basoa

Fuentes (1457): “[...] e dende la esquina de *Amesola* al pasaje del espinal de *Antesola* [sic]”.

Fuentes (1460): “[...] al pasaje del *espinal de Amesola*”.

Otx. (1828): “Perteneciendo a esta Villa una porcion de terreno inmediato al *Puente de Amezola*, titulado el *Vivero* [...]”.

EJ-Deiker proposamena: *Amezola basoa*. EJ-Deiker kart.: 087-46.

AMEZOLAERREKA [E4]

Amezolako errekea

EJ-Deiker proposamena: *Amezolako errekea*. EJ-Deiker kart.: 087-46, 087-54.

AMEZTUI [C1]

MG data: 22/02/1999. Kod. Geog.: Basoa. MG proposamena: *Ameztui*. Ab. (°). 1. Ab. ('). 1. Ab. ("). 51. Ord. (°). 43. Ord. ('). 4. Ord. ("). 34. MG lekukoa: Mikel Zamalloa. MG jasotzailea: Iñaki Garate. MG mapa: Fitxero Kartografikoa (Iberdrola). MG oharrak: Abadiño.

Amikotxarea

MG data: 06/03/1999. Kod. Geog.: Basoa. MG proposamena: *Amikotxarie*. MG lekukoa: Iratxe Goikoetxea. MG jasotzailea: Iratxe Goikoetxea. MG oharrak: Oletan. Basoa.

Amondarai

MG data: 21/02/1999. Kod. Geog.: Ingurua. MG proposamena: *Amondarai*. Ab. (°). 1. Ab. ('). 1. Ab. ("). 15. Ord. (°). 43. Ord. ('). 2. Ord. ("). 46. MG lekukoa: Otxandioko Udala. MG jasotzailea: Iñaki Garate. MG mapa: Otxandioko Lursailen Mapa Kartografikoa (Udalarena). Zatika egina.

Anbakoatxela

MG data: 19/02/1999. Kod. Geog.: Ingurua. MG proposamena: *Ambakoatxela*. Ab. (°). 1. Ab. ('). 0. Ab. ("). 22. Ord. (°). 43. Ord. ('). 1. Ord. ("). 15. MG lekukoa: BFA. MG jasotzailea: Iñaki Garate. MG mapa: 1926ko Mapa Kartografikoa. 1934an eguneratua.

Anbe

MG data: 19/02/1999. Kod. Geog.: Ingurua. MG proposamena: *Han Be*. Ab. (°). 1. Ab. ('). 0. Ab. ("). 6. Ord. (°). 43. Ord. ('). 1. Ord. ("). 31. MG lekukoa: AFA. MG jasotzailea: Iñaki Garate. MG mapa: Billarleko Enbalsearen Mapa Kartografikoa (euskeraz).

Anbekoetxe

MG data: 19/02/1999. Kod. Geog.: Ingurua. MG proposamena: *Han Beko Etxe*. Ab. (°). 1. Ab. ('). 0. Ab. ("). 2. Ord. (°). 43. Ord. ('). 1. Ord. ("). 31. MG lekukoa: AFA. MG jasotzailea: Iñaki Garate. MG mapa: Billarleko Enbalsearen Mapa Kartografikoa (euskeraz).

Anbrosioren basakortea

MG data: 06/03/1999. Kod. Geog.: Ingurua. MG proposamena: *Anbrosion Basakortie*. MG lekukoa: Iratxe Goikoetxea. MG jasotzailea: Iratxe Goikoetxea. MG oharrak: Basakorta.

Anbrusen kanterea

MG data: 06/03/1999. Kod. Geog.: Basoa. MG proposamena: *Anbrusen Kantera*. MG lekukoa: Iratxe Goikoetxea. MG jasotzailea: Iratxe Goikoetxea. MG oharrak: Basoa.

Andaparaburu

MG data: 06/03/1999. Kod. Geog.: Ortuak. MG proposamena: *Andaparaburu*. MG lekukoa: Iratxe Goikoetxea. MG jasotzailea: Iratxe Goikoetxea. MG oharrak: Soloa.

Dur. JE (c. 1860): “[...] situada en el barrio de Mecoleta jurisdiccion de la villa de Ochandiano [...].Otra heredad nombrada *Andapaburu*, y un monte contiguo”.

Andaparaburu mendiadarra

EJ-Deiker proposamena: *Andaparaburu mendi-adarra*. EJ-Deiker kart.: 087-53.

Anteparaburu

Dur. JE (c. 1900): “[...] la heredad titulada *Anteparaburu* y su monte contiguo”.

Andaparaluzeta

MG data: 21/02/1999. Kod. Geog.: Ingurua. MG proposamena: *Anteparaluzeta*. Ab. (º). 1. Ab. (¹). 1. Ab. (²). 33. Ord. (º). 43. Ord. (¹). 3. Ord. (²). 35. MG lekukoa: Otxandioko Udala. MG jasotzailea: Iñaki Garate. MG mapa: Otxandioko Lursailen Mapa Kartografikoa (Udalarena). Zatika egina. MG oharrak: Otxandion. Auzoa. *Andaplausta* (ahoz). *Andaposta* (ahoz).

Otx. (1587): “[...] pedro de *anteparaluceta* el menor en dias, juan Ruiz de gatica, juan pez. Olçerayn, vezinos de la dha. villa”.

Otx. (1589):

[...] y pedro de *anteparalucepta* rreidores [...] Pedro de oçhandiano, pedro de gordobil, pedro de *anteparalucepta*, El mayor en dias [...] Domingo de Urrexola de *anteparalucepta* y otros muchos y la mayor parte de los vezinos de la dha. villa que por su prolexidad no han aqui nonbrados.



Otx. (c. 1597):

[...] dha. villa para la buelta de urquiola, el dho. pedro de *anteparaluçeta* [...] dijo que señalaba y nonbraba por sus bienes propios [...].

Fog. izena: *Anteparaluzeta*. Fog. urtea: 1745.

Dur. JE (c. 1860): “radicante en la inmediacion del *barrio de Anteparaluceta* jurisdiccion de la villa de Ochandiano”.

BFA kart. zah.: *Anteparaluceta*.

Andaparaluzeta auzoa

EJ-Deiker proposamena: *Andaparaluzeta auzoa*. EJ-Deiker kart.: 087-45.

Andaparaluzetako baserria

EJ-Deiker proposamena: *Andaparaluzetako baserria*. EJ-Deiker kart.: 087-45.

Anteparaluzea

Fuentes (1455): “[...] ques de partes de Anteparaluçea, pusieron von mojon de piedar por mojon”.

BAHP (1691): “[...] vendo y doy en venta real por fuero de heredad par siempre jamas a Francisco de Arechandieta y Magdalena de Anteparaluzeta”.



Andigoia ik. Atxinetagarai



Andikona

MG data: 06/03/1999. Kod. Geog.: 10203,00. MG proposamena: *Andik Ona*. MG lekukoa: Iratxe Goikoetxea. MG jasotzailea: Iratxe Goikoetxea. MG oharrak: Plaza.

Fuentes (1445): “Gonçalo de Vasoçabal e Pero Sanches de *Andicano* [sic]”, “Ybannes de Muncharas e [...] a Pero Sanches d’*Andicona*”.

BAHP (1692): “[...] junto a la cruz que se ba para el termino de Bas[o]ebagui que alinda con el manzanal de la casa de *Andicona*”.

Fog. izena: *Andicona*. Fog. urtea: 1704. *Andicona* (uarrio de), Ochandiano, a. 1798.

Dur. JE (c. 1860): “sita en la *barriada de Andicona* ó Basoebagui”.

Andra Maria Magdalena ermitea

EJ-Deiker proposamena: *Andra Maria Magdalena ermita*. EJ-Deiker kart.: 087-53.

Andresen txabolea

MG data: 22/02/1999. Kod. Geog.: Ingurua. MG proposamena: *Andresen Txabola*. Ab. (°). 1. Ab. ('). 1. Ab. ("). 47. Ord. (°). 43. Ord. ('). 3. Ord. ("). 10. MG lekukoa: Mikel Zamalloa. MG jasotzailea: Iñaki Garate. MG mapa: Fitxero Kartografikoa (Iberdrola).

EJ-Deiker proposamena: *Andresen txabolea*. EJ-Deiker kart.: 087-45.

Angoitia

Angoitia kanterea

MG data: 06/03/1999. Kod. Geog.: Ingurua. MG proposamena: *Angoitia Kantera*. Ab. (°). 0. Ab. ('). 59. Ab. ("). 58. Ord. (°). 43. Ord. ('). 2. Ord. ("). 38. MG lekukoa: Mikel Zamalloa. MG jasotzailea: Iñaki Garate. MG mapa: Fitxero Kartografikoa (Iberdrola).

Ankaundiren txabolea

MG data: 06/03/1999. Kod. Geog.: Ingurua. MG proposamena: *Anka haundien Txabola*. MG lekukoa: Iratxe Goikoetxea. MG jasotzailea: Iratxe Goikoetxea. MG oharrak: Otxandion. Txabola.





Anporzarreta

MG data: 22/02/1999. Kod. Geog.: Ingurua. MG proposamena: *Anporzarreta*. Ab. (°). 1. Ab. ('). 1. Ab. ("). 32. Ord. (°). 43. Ord. ('). 4. Ord. ("). 31. MG lekukoa: Otxandioko Udala. MG jasotzailea: Iñaki Garate. MG mapa: Otxandioko Lursailen Mapa Kartografikoa (Udalarena). Handia ia toponimia barik.

Antekillolandareta

MG data: 06/03/1999. Kod. Geog.: 50602,00. MG proposamena: *Antekillo Landareta*. MG lekukoa: Iratxe Goikoetxea. MG jasotzailea: Iratxe Goikoetxea. MG oharrak: Limitadoan. Pagadoia.

Anteorpozueta

MG data: 21/02/1999. Kod. Geog.: Ingurua. MG proposamena: *Anteorpozueta*. Ab. (°). 1. Ab. ('). 1. Ab. ("). 31. Ord. (°). 43. Ord. ('). 2. Ord. ("). 37. MG lekukoa: Otxandioko Udala. MG jasotzailea: Iñaki Garate. MG mapa: Otxandioko Lursailen Mapa Kartografikoa (Udalarena). Zatika egina.



Antonbenta

MG data: 06/03/1999. Kod. Geog.: Baserria / etxe bakartua. MG proposamena: *Anton Benta*. MG lekukoa: Iratxe Goikoetxea. MG jasotzailea: Iratxe Goikoetxea. MG oharrak: Otxandion. Etxea. *Antomenta* (ahoz). Aitzinean benta izan zen.

Antonena

Antonena (baserria)

EJ-Deiker proposamena: *Antonena baserria*. EJ-Deiker kart.: 087-53.

Antzarkorta / Askazargana

Gast. JE: Oletako basoa. "*Ansacorta o Ascargaña. Monte*".

Ausacorta

Gast. JE (1945): "Monte en el pueblo de Olaeta, del Ayuntamiento de Aramayona, calvo, en termino de Ascargaña o *Ausacorta*".

Antonsolo

Gast. JE: Oletako lurrak. “Anton-solo. Heredad”.



ANTZARPOZUETA

MG data: 06/03/1999. Kod. Geog.: Baserria / etxe bakartua. MG proposamena: *Antzar Pozueta*. MG lekukoa: Iratxe Goikoetxea. MG jasotzailea: Iratxe Goikoetxea. MG oharrak: Otxandion. Etxea. *Leputza* izena dauka baita.

BFA kart. zah.: *Antzarpozueta*.

Antzarpozueta baserria

EJ-Deiker proposamena: *Antzarpozueta baserria*. EJ-Deiker kart.: 087-45.

Otx. (1815):

[...] hasta dar con el Mojon dibisero de la villa de Villarreal de Alava y parage de Characadui bajando de la [...]gua de Catarrate a Ansarposueta y hasta dar la Ria Madre principal.

Apalatza

MG data: 06/03/1999. Kod. Geog.: Basoa. MG proposamena: *Apalatza*. MG lekukoa: Iratxe Goikoetxea. MG jasotzailea: Iratxe Goikoetxea. MG oharrak: Diman. Basoa. *Apolatza*. Hitzunak lehenago *Apolatza* forma erabili zuan birritan edo, geroago oker zegola eta *Apalatza*.

APIETA [F4]

Apieta (baserria)

MG data: 27/02/1999. Kod. Geog.: Baserria / etxe bakartua. MG proposa-
mena: *Apieta Baserria*. Ab. (°). 1. Ab. ('). 4. Ab. ("). 0. Ord. (°). 43. Ord. (').
3. Ord. ("). 20. MG lekukoa: Juan Cruz Axpe. MG jasotzailea: Iñaki Garate. MG
mapa: *Mapa Dirección General del Instituto Geográfico y Catastral. Servicio
Geográfico del Ejército 1952*. MG oharrak: Oletan. Baserria.

Gas. JE (c. 1860): "Monte arbolado llamado Presalde, confinante por Norte y Oeste con el río, por Este con heredades del caserío *Apieta* y cerrado de Goicola".

Aramaio

Aramayona

Fog.: *Aramayona* (don) (Miguel de Basaguren vezino de) [Villa (casco de) (pr. n. res.)], Ochandiano, a. 1745; *Aramayona* (Fran(cis)co de Abarrategui vezino de) [Villa (casco de la) (pr. n. res.)], Ochandiano, a. 1745; *Aramayona* (Martin de Aranguren vezino de) [Villa (casco de la) (pr. n. res.)], Ochandiano, a. 1745.

BFA kart. zah.: *Aramayona*.

ARANDI [E4] ik. Arandui

MG data: 27/02/1999. Kod. Geog.: Ortuak. MG proposa-
mena: *Arandi*. Ab. (°). 1. Ab. ('). 3. Ab. ("). 10. Ord. (°). 43. Ord. ('). 2. Ord. ("). 50. MG leku-
koa: Juan Cruz Axpe. MG jasotzailea: Iñaki Garate. MG mapa: *Mapa Direc-
ción General del Instituto Geográfico y Catastral. Servicio Geográfico del Ejercito 1952*. MG oharrak: Oletan. Soloa. *Arandoy, -duy* (idatz.).

ARANDI (BASERRIA)

MG data: 27/02/1999. Kod. Geog.: Baserria / etxe bakartua. MG proposa-
mena: *Arandi Baserria*. Ab. (°). 1. Ab. ('). 3. Ab. ("). 10. Ord. (°). 43. Ord. (').
2. Ord. ("). 50. MG lekukoa: Juan Cruz Axpe. MG jasotzailea: Iñaki Garate. MG
mapa: *Mapa Dirección General del Instituto Geográfico y Catastral. Servicio
Geográfico del Ejército 1952*.

MG data: 21/02/1999. Kod. Geog.: Baserria / etxe bakartua. MG proposa-
mena: *Arandi Baserria*. Ab. (°). 1. Ab. ('). 3. Ab. ("). 22. Ord. (°). 43. Ord. (').
2. Ord. ("). 54. MG lekukoa: Otxandioko Udala. MG jasotzailea: Iñaki Garate.
MG mapa: Otxandioko Lursailen Mapa Kartografikoa (Udalarena). Zatika egi-
na. MG oharrak: Oletan. *Arandoy, -duy* (idatz.).

Arandui

Gast. JE: Oletako lurak.

[...] linda [...] por Sur con heredades del referido Veitia, por Norte con heredad de dicho Aldasoro y monte de la pertenencia y por Poniente con heredades de la casería de Aranduy propia de Don Lino Unzueta.

Arandiko txarkoa

Aranduiko txarkoa

EJ-Deiker proposamena: *Aranduiko txarkoa*. EJ-Deiker kart.: 087-53.

Arandui ik. ARANDI

Aranduy

Dur. JE (c. 1860):

[...] situada en el barrio de Mecoleta jurisdiccion de la villa de Ochandiano [...]. La heredad llamada Aranduy, con un trozo de monte contiguo.

Arangio

MG data: 27/02/1999. Kod. Geog.: Ingurua. MG proposamena: *Arangio*. Ab. (°). 1. Ab. ('). 5. Ab. ("). 5. Ord. (°). 43. Ord. ('). 3. Ord. ("). 30. MG lekukoa: Juan Cruz Axpe. MG jasotzailea: Iñaki Garate. MG mapa: *Mapa Dirección General del Instituto Geográfico y Catastral. Servicio Geográfico del Ejercito 1952*.

Gast. JE: Oletako basoa.

BFA *Montes del estado...* (1897): "Duraco-gaña y *Aranguio*".

Arantzabal

MG data: 21/02/1999. Kod. Geog.: Ingurua. MG proposamena: *Arantzabal*. Ab. (°). 1. Ab. ('). 3. Ab. ("). 31. Ord. (°). 43. Ord. ('). 1. Ord. ("). 17. MG lekukoa: Juan Cruz Axpe. MG jasotzailea: Iñaki Garate. MG mapa: Otxandioko Lur-sailen Mapa Kartografikoa (Udalarena).

Arantzabaleko arroa

MG data: 19/02/1999. Kod. Geog.: Ingurua. MG proposamena: *Arantzabaleko Arroa*. Ab. (°). 1. Ab. ('). 3. Ab. ("). 10. Ord. (°). 43. Ord. ('). 1. Ord. ("). 21. MG lekukoa: AFA. MG jasotzailea: Iñaki Garate. MG mapa: Billarleko Enbalsearen Mapa Kartografikoa (euskeraz).

Arantzatueta ik. Arantzatu

MG data: 06/03/1999. Kod. Geog.: Mendia. MG proposamena: *Arantzatueta*. MG lekukoa: Iratxe Goikoetxea. MG jasotzailea: Iratxe Goikoetxea. MG oharrak: Abadiñoko mendia. Badirudi hau eta *Arantzatu* bat direla.

Arantzatu ik. Arantzatueta

MG data: 06/03/1999. Kod. Geog.: Basoa. MG proposamena: *Arantzatu*. MG lekukoa: Iratxe Goikoetxea. MG jasotzailea: Iratxe Goikoetxea. MG oharrak: Abadiñon. Basoa. Badirudi hau eta *Arantzatueta* bat direla.

Arantzoste

MG data: 06/03/1999. Kod. Geog.: Basoa. MG proposamena: *Arantzoste*. MG lekukoa: Iratxe Goikoetxea. MG jasotzailea: Iratxe Goikoetxea. MG oharrak: Abadiñon. Basoa.

Arbela

MG data: 19/02/1999. Kod. Geog.: Ingurua. MG proposamena: *Arbela*. Ab. (°). 1. Ab. ('). 3. Ab. ("). 30. Ord. (°). 43. Ord. ('). 0. Ord. ("). 37. MG lekukoa: AFA. MG jasotzailea: Iñaki Garate. MG mapa: 1987ko Villarreal de Alava Mapa Kartografikoa. IV/3.

Arbeleko bidekurutzea

MG data: 06/03/1999. Kod. Geog.: Ingurua. MG proposamena: *Arbeleko Bidekurutze*. MG lekukoa: Iratxe Goikoetxea. MG jasotzailea: Iratxe Goikoetxea. MG oharrak: Abadiño eta Legutio artean.

Arbeliturri

MG data: 06/03/1999. Kod. Geog.: Basoa. MG proposamena: *Arbel Iturri*. MG lekukoa: Iratxe Goikoetxea. MG jasotzailea: Iratxe Goikoetxea. MG oharrak: Basoa.

Ardizabal

MG data: 19/02/1999. Kod. Geog.: Ingurua. MG proposamena: *Ardizabal*. Ab. (°). 1. Ab. ('). 1. Ab. ("). 39. Ord. (°). 43. Ord. ('). 1. Ord. ("). 25. MG lekukoa: AFA. MG jasotzailea: Iñaki Garate. MG mapa: 1987ko Villarreal de Alava Mapa Kartografikoa. IV/3.

Arkesto

Arkestoko zefarra

MG data: 19/02/1999. Kod. Geog.: Ingurua. MG proposamena: *Arkestoko Zefarra*. Ab. (°). 1. Ab. ('). 0. Ab. ("). 25. Ord. (°). 43. Ord. ('). 1. Ord. ("). 21. MG lekukoa: AFA. MG jasotzailea: Iñaki Garate. MG mapa: Billarleko Enbal-searen Mapa Kartografikoa (euskeraz).

ARETXANDIETA [F3]

Gast. JE: Oletako baserria eta basoa.

ARETXEDER [F7]

MG data: 19/02/1999. Kod. Geog.: Basoa. MG proposamena: *Aretxeder*. Ab. (°). 1. Ab. ('). 2. Ab. ("). 58. Ord. (°). 43. Ord. ('). 0. Ord. ("). 58. MG lekukoa: AFA. MG jasotzailea: Iñaki Garate. MG mapa: 1987ko Villarreal de Alava Mapa Kartografikoa. IV/3. MG oharrak: Legution. Basoa.

Arginsolisen basoa

MG data: 06/03/1999. Kod. Geog.: Basoa. MG proposamena: *Argin Solisen Basoa*. MG lekukoa: Iratxe Goikoetxea. MG jasotzailea: Iratxe Goikoetxea. MG oharrak: Basoa.

Oharra: behar bada *Arginzolien basoa* irakurri beharko litzateke, baina ez daukagu kontrasterako beste ituririk.

Arkabela

MG data: 06/03/1999. Kod. Geog.: Ingurua. MG proposamena: *Arkabela*. Ab. (°). 1. Ab. ('). 0. Ab. ("). 26. Ord. (°). 43. Ord. ('). 4. Ord. ("). 51. MG lekukoa: Mikel Zamalloa. MG jasotzailea: Iñaki Garate. MG mapa: Fitxero Kartografikoa (Iberdrola).

Arkaola

MG data: 06/03/1999. Kod. Geog.: Baserria / etxe bakartua. MG proposamena: *Arkaola*. MG lekukoa: Iratxe Goikoetxea. MG jasotzailea: Iratxe Goikoetxea. MG oharrak: Diman. Zumeltza bidean. Baserria eta inguruko Basoa.

Arkaolazelai

MG data: 06/03/1999. Kod. Geog.: Basoa. MG proposamena: *Arkaola Zelai*. MG lekukoa: Iratxe Goikoetxea. MG jasotzailea: Iratxe Goikoetxea. MG oharrak: Diman. Basoa.

Arkaondoa

Gast. JE (c. 1900): Oletako lurrak. "Heredad en término de *Arcaondoa* [...] si bien en el título presentado se dice que hoy linda al Norte y Oeste, de esta caudal".

Arkazargana / Ausakorta

Gast. JE (c. 1900): Oletako basoa.

Otro monte llamado Arcasargana, mide cinco hectáreas, sesenta y cinco áreas, y sesenta y tres centiáreas, linda Norte monte de Juan Leon Veitia, Sur monte de Eugenio Bengoa.

Ascazargaña / Ausacorta

Gast. JE: Basoa.

Askazargain

MG data: 06/03/1999. Kod. Geog.: Basoa. MG proposamena: *Askazahargain*. MG lekukoa: Iratxe Goikoetxea. MG jasotzailea: Iratxe Goikoetxea. MG oharrak: Oletan. Basoa.

ARKOTXA [C5]

MG data: 21/02/1999. Kod. Geog.: Parajea. MG proposamena: *Arkotxa*. Ab. (°). 1. Ab. ('). 1. Ab. ("). 8. Ord. (°). 43. Ord. ('). 2. Ord. ("). 44. MG lekukoa: Otxandioko Udala. MG jasotzailea: Iñaki Garate. MG mapa: Otxandioko Lursailen Mapa Kartografikoa (Udalarena). Zatika egina. MG oharrak: Mekoletan. Parajea.

Dur. JE (c. 1860): "Otra heredad que se llama *Arcocha*".

Dur. JE (c. 1860):

Heredad en el termino de *Arcocha* jurisdiccion de la villa de Ochandiano; finca rustica que comprende mil doscientos estados cuadrados, lindante por oriente y norte con camino comun, por medio dia con heread de Juan de Unzalu, y por norte con monte comun de la villa.

Arkotxe

BFA kart. zah.: *Arkotxe*.

Dur. JE (c. 1860): "La heredad radicante en el termino de *Arcocha*, jurisdiccion de la villa de Ochandiano".

Arkotxa tontorra

EJ-Deiker proposamena: *Arkotxa tontorra*. EJ-Deiker kart.: 087-45.

Arkotxako basoak

EJ-Deiker proposamena: *Arkotxako basoak*. EJ-Deiker kart.: 087-53.

Arkotxako harrobiak

EJ-Deiker proposamena: *Arkotxako harrobiak*. EJ-Deiker kart.: 087-45.

Arkotxamendi [B5]

MG data: 19/02/1999. Kod. Geog.: Mendia. MG proposamena: *Arkotxamendi*. Ab. (°). 1. Ab. ('). 1. Ab. ("). 7. Ord. (°). 43. Ord. ('). 2. Ord. ("). 32. MG lekukoa: Otxandioko Udala. MG jasotzailea: Iñaki Garate. MG mapa: Otxandioko Lursailen Mapa Kartografikoa (Udalarena). Zatika egina.

Dur. JE (c. 1860):

[...] confinantes por Norte con camino carretil para la villa de Ochandiano, por Sur con cauce del Molino de Mecoleta, por Este con heredad de Dn. Isidro de Usao-la, y por Oeste con el *monte llamado Arcocha* comun de la villa de Ochandiano.

Arkotxazpi

MG data: 06/03/1999. Kod. Geog.: Ingurua. MG proposamena: *Arkotxazpi*. MG lekukoa: Iratxe Goikoetxea. MG jasotzailea: Iratxe Goikoetxea. MG oharrak: Mekoletan. (1892).

ARKUNTZA [G5]

MG data: 19/02/1999. Kod. Geog.: Basoa. MG proposamena: *Arkuntza*. Ab. (°). 1. Ab. ('). 4. Ab. ("). 9. Ord. (°). 43. Ord. ('). 2. Ord. ("). 22. MG lekukoa: AFA. MG jasotzailea: Iñaki Garate. MG mapa: 1987ko Villarreal de Alava Mapa Kartografikoa. IV/3. MG oharrak: Oletan. Basoa.

Gast. JE (1880): Oletako basoa.

Otro denominado *Arcuntza*, que linda por Norte con otro de Don Juan Leon Veitia y monte calvo de los herederos de Don Domingo Bengoa, por Oeste otro monte calvo de Doña Baltasara Lazcano y poblado de Don Juan Leon Beitia.

Gast. JE (c. 1890):

Otro monte llamado de *Arcunza* que confina por Norte con otro de Doña Catalina Ruiz Azua, por el Este con el riachuelo, por Sur con otro monte de Don Baltasar Uriarte y por el oeste con la parte del monte de Doña Catalina Ruiz Azua.

Gast. JE (c. 1940): "Y otro monte llamado *Arcuntza* cuya extensión es de cuatrocientas ochenta áreas, y confina por Norte, con el riachuelo de Malceta".

Areunza (?)

MG data: 27/02/1999. Kod. Geog.: Ingurua. MG proposamena: *Areunza*. Ab. (°). 1. Ab. ('). 4. Ab. ("). 0. Ord. (°). 43. Ord. ('). 2. Ord. ("). 25. MG lekukoa: Juan Cruz Axpe. MG jasotzailea: Iñaki Garate. MG mapa: *Mapa Dirección General del Instituto Geográfico y Catastral. Servicio Geográfico del Ejército 1952*.

Arlantzu

MG data: 06/03/1999. Kod. Geog.: Ingurua. MG proposamena: *Arlantzu*. MG lekukoa: Iratxe Goikoetxea. MG jasotzailea: Iratxe Goikoetxea. MG oharrak: Oleta eta Abadiñon artean.

Arlonagusia

Gast. JE (c. 1950): Oletako lurrak.

Heredad en la Anteiglesia de Olaeta, del Valle de Aramayona, situada y llamada del término de *Arlonausia*, que linda: por el Oriente, con la ría; por el Mediodía, con finca del mismo caserío; por el Poniente, con el camino carril.

Arluzea

MG data: 06/03/1999. Kod. Geog.: Basoa. MG proposamena: *Arluzia*. MG lekukoa: Iratxe Goikoetxea. MG jasotzailea: Iratxe Goikoetxea. MG oharrak: Abadiñon. Basoa.

Armoa

MG data: 06/03/1999. Kod. Geog.: Basoa. MG proposamena: *Armoa*. MG lekukoa: Iratxe Goikoetxea. MG jasotzailea: Iratxe Goikoetxea. MG oharrak: Oletan. Basoa.



Arrabala ik. Udaletxe

Arrabal

MG data: 06/03/1999. Kod. Geog.: 10202,00. MG proposamena: *Arrabal*. MG lekukoa: Iratxe Goikoetxea. MG jasotzailea: Iratxe Goikoetxea. MG oharrak: Otxandio. Kalea eta Ingurua. Uribarrenetik, Oletako bidera bitartean. *Errebal* (idatz.).

BAHO (1692):

Ytt. yo el dho. Juan de Zaldivar, hipoteco, la casa que tengo en la de Urivarrena, junto a otra de los herederos de Mathias de Arriola y el pasadizo para las casas de fraguas *del raval de dha. calle*.

Dur. JE (c. 1860):

En su consecuencia el referido Don Ignacio de Herrera y Gorostegui vende y da en enta real y enagenacion perpetua la casa deslindada y las dos fraguas en el *arrabal de la villa de Ochandiano*. [...] La huerta radicante en el *arrabal de la calle que se llamó Urigoyena*, y que en la actualidad se llama *barrio de Udaleche* jurisdiccion de la villa de Ochandiano, que comprende una estension ó cabida de diez y ocho y medio estados. [...] La caseta o tejabana sin numeracion, sita en el *arrabal de Udaleche* y termino de San Martegui de la villa de Ochandiano. [...] La casa fragua sin numeracion, sita en el *arrabal de Uribarrena* de la villa de Ochandiano.

Arrabalekozubi

Errebalekozubi

Dur. JE (c. 1880): “La heredad radicante en el termino de *Errebalekozubi*, jurisdiccion de la villa de Ochandiano”.



Arraburu

MG data: 27/02/1999. Kod. Geog.: Ingurua. MG proposamena: *Arraburu*. Ab. (°). 1. Ab. ('). 5. Ab. ("). 20. Ord. (°). 43. Ord. ('). 2. Ord. ("). 20. MG lekukoa: Juan Cruz Axpe. MG jasotzailea: Iñaki Garate. MG mapa: *Mapa Dirección General del Instituto Geográfico y Catastral. Servicio Geográfico del Ejército 1952*.

Arrakoia

MG data: 06/03/1999. Kod. Geog.: Baserria / etxe bakartua. MG proposamena: *Arrakoia*. MG lekukoa: Iratxe Goikoetxea. MG jasotzailea: Iratxe Goikoetxea. MG oharrak: Oletan. Baserria.

ARRIKORTA [F2]

Ahozko bilketa (2008).

Arrieta

Arrieta (baserria)

Dur. JE (c. 1860):

La casería rustica titulada de *Arrieta* señalada con los numeros diez, y once, situada en el barrio de Mecoleta jurisdiccion de la villa de Ochandiano. [...] La mitad de la casa rustica titulada *Arrieta* señalada con el numero veinte de la parte Oriente, situada en jurisdiccion de la villa de Ochandiano.

Arrikurutz

MG data: 19/02/1999. Kod. Geog.: Ingurua. MG proposamena: *Arrikurutz*. Ab. (°). 1. Ab. ('). 3. Ab. ("). 34. Ord. (°). 43. Ord. ('). 1. Ord. ("). 21. MG lekukoa: AFA. MG jasotzailea: Iñaki Garate. MG mapa: Billarleko Enbalsearen Mapa Kartografikoa (euskeraz).

Arrikurtze

MG data: 19/02/1999. Kod. Geog.: Ingurua. MG proposamena: *Harrikurtz*. Ab. (°). 1. Ab. ('). 2. Ab. ("). 32. Ord. (°). 43. Ord. ('). 1. Ord. ("). 26. MG lekukoa: AFA. MG jasotzailea: Iñaki Garate. MG mapa: Billarleko Enbalsearen Mapa Kartografikoa (euskeraz).

ARRIPAUSUETA [F3]

Arripausueta (baserria)

Arripausueta

Gast. JE (c. 1890): Baserria eta lurrak.

Casería titulada *Arripausueta*, sita en la Ante Iglesia de Olaeta del Valle de Aramayona, compuesta de dos viviendas señaladas con los números veintisiete y veintiocho. [...] La heredad llamada *Arriposuelta* perteneciente á esta vivienda, confina por Norte con monte propio, por Sur con el rio de Undalaza.

Arripozueta baserria

MG data: 27/02/1999. Kod. Geog.: Baserria / etxe bakartua. MG proposamena: *Arripozueta Baserria*. Ab. (°). 1. Ab. ('). 3. Ab. ("). 52. Ord. (°). 43. Ord. ('). 3. Ord. ("). 30. MG lekukoa: Juan Cruz Axpe. MG jasotzailea: Iñaki Garate. MG mapa: *Mapa Dirección General del Instituto Geográfico y Catastral. Servicio Geográfico del Ejército 1952*. MG oharrak: Oletan.

Arriposuelta

Gast. JE: Oletako baserria.

Arripausuetako bidea

Arripozuetakoko bidea

MG data: 27/02/1999. Kod. Geog.: Bidea, basabidea. MG proposamena: *Arripozueta bidea*. Ab. (°). 1. Ab. ('). 3. Ab. ("). 30. Ord. (°). 43. Ord. ('). 4. Ord. ("). 20. MG lekukoa: Juan Cruz Axpe. MG jasotzailea: Iñaki Garate. MG mapa: *Mapa Dirección General del Instituto Geográfico y Catastral. Servicio Geográfico del Ejército 1952. Elorrio. Termino Municipal*. MG oharrak: Oletan.

Arrisolo

Dur. JE (c. 1860): "La heredad titulada *Arrisolo*, radicante en el barrio de Mecoleta jurisdiccion de la villa de Ochandiano".

Arroategi

MG data: 21/02/1999. Kod. Geog.: Ingurua. MG proposamena: *Arroategi*. Ab. (°). 1. Ab. ('). 2. Ab. ("). 34. Ord. (°). 43. Ord. ('). 4. Ord. ("). 32. MG lekukoa: Otxandioko Udala. MG jasotzailea: Iñaki Garate. MG mapa: Otxandioko Lursailen Mapa Kartografikoa (Udalarena). Zatika egina.

Artekale

MG data: 06/03/1999. Kod. Geog.: 10202,00. MG proposamena: *Artekale*. MG lekukoa: Iratxe Goikoetxea. MG jasotzailea: Iratxe Goikoetxea. MG oharrak: Otxandio. Erdiko kalea.

BAHP (c. 1690):

[...] situamos nos los dichos principales, sobre todos nuestros vienes y especialmente, sobre la casa de [su] continua morada, sita en la calle del medio llamada vulgarmente *Artecalle*.

Fog. izena: *Artecalle*. Fog. urtea: 1704.

Otx. (1828): “[...] con la mayor prontitud se nombraron por comisionados: [...] Para *Artecalle* á D.n Millan de Abarrategui y D.n Segundo de Ondaro”.

Dur. JE (c. 1860): “la *calle* de *Artecalle*, de la villa de Ochandiano”. “[...] y sita en las cercas de *Artecalle* de la villa de Ochandiano”.

Dur. JE (c. 1930):

La casa señalada con el número once, *antes* sin número, de *Artecalle*, hoy *Alfonso XIII* que forma esta finca. [...] Casa número cinco de *Artecalle*, hoy *calle de Alfonso trece*, en jurisdiccion de la villa de Ochandiano.

Dur. JE (1936): “Casa sita en la *calle de Sabino Arana*, número treinta y siete –*antes Artecalle*–, en jurisdicción de la villa de Ochandiano”.

Dur. JE (1964): “el número cinco de la *Calle Emilio Olaso*”.

Asbakarra

MG data: 19/02/1999. Kod. Geog.: Ingurua. MG proposamena: *Asbakarra*. Ab. (°). 1. Ab. ('). 1. Ab. ("). 30. Ord. (°). 43. Ord. ('). 1. Ord. ("). 37. MG lekukoa: AFA. MG jasotzailea: Iñaki Garate. MG mapa: 1987ko Villarreal de Alava Mapa Kartografikoa. IV/3.

ASBELTZ [B1]

MG data: 06/03/1999. Kod. Geog.: Ingurua. MG proposamena: *Asbeltz*. Ab. (°). 1. Ab. ('). 0. Ab. ("). 44. Ord. (°). 43. Ord. ('). 4. Ord. ("). 54. MG lekukoa: Mikel Zamalloa. MG jasotzailea: Iñaki Garate. MG mapa: Fixero Kartografikoa (Iberdrola).

ASTAKURUTZ [C5]

MG data: 06/03/1999. Kod. Geog.: Ingurua. MG proposamena: *Astakurutz*. Ab. (°). 1. Ab. ('). 1. Ab. ("). 25. Ord. (°). 43. Ord. ('). 2. Ord. ("). 15. MG lekukoa: Mikel Zamalloa. MG jasotzailea: Iñaki Garate. MG mapa: Fixero Kartografikoa (Iberdrola). MG oharrak: Otxandion. Kurutzea.



Astakurutz tontorra

EJ-Deiker proposamena: *Astakurutz tontorra*. EJ-Deiker kart.: 087-53.

Astakurutzazpi

MG data: 06/03/1999. Kod. Geog.: Basoa. MG proposamena: *Astakurutz Azpi*. MG lekukoa: Iratxe Goikoetxea. MG jasotzailea: Iratxe Goikoetxea. MG oharrak: Otxandion. Basoa.

Astakurutzekoiturri

MG data: 06/03/1999. Kod. Geog.: Iturria. MG proposamena: *Astakurutzeko Iturri*. MG lekukoa: Iratxe Goikoetxea. MG jasotzailea: Iratxe Goikoetxea. MG oharrak: Otxandion. Iturria.

ASTOLA [B2]

MG data: 22/02/1999. Kod. Geog.: Ingurua. MG proposamena: *Astola*. Ab. (°). 1. Ab. ('). 0. Ab. ("). 43. Ord. (°). 43. Ord. ('). 3. Ord. ("). 49. MG lekukoa: Mikel Zamalloa. MG jasotzailea: Iñaki Garate. MG mapa: Fitxero Kartografikoa (Iberdrola).

ASTOLENA [F4]

Astolena (baserria)

MG data: 06/03/1999. Kod. Geog.: Baserria / etxe bakartua. MG proposamena: *Astolena*. MG lekukoa: Iratxe Goikoetxea. MG jasotzailea: Iratxe Goikoetxea. MG oharrak: Oletan. Baserria.

Astola (baserria)

EJ-Deiker proposamena: *Astola baserria*. EJ-Deiker kart.: 087-45.

AFA kart.: 87-46.

Astrokia

Astroquia

Gast. JE: Basoa.

Astroki

MG data: 06/03/1999. Kod. Geog.: Basoa. MG proposamena: *Astroki*. MG lekukoa: Iratxe Goikoetxea. MG jasotzailea: Iratxe Goikoetxea. MG oharrak: Basoa.

Gast. JE (c. 1900):

[...] otro monte hayedal en el término de *Astroqui*, parte despoblado; linda por el Norte con el de Don Bartolomé Unzalo [sic], por Mediodía con el de Don José Miguel Ochandiano, por el Oriente con el de Don Bartolomé Echevarria y regata.

ASTXIKI [E1]

Azchiqui

AFA kart.: 87-38.

Asuola

Fuentes (1497): “[...] e dende derechos por donde esta e asentaron los mojonnes a los seles d’*Asuola*; e por los dichos seles d’*Asuola* dende adelante”.

Asuela

MG data: 06/03/1999. Kod. Geog.: Basoa. MG proposamena: *Asuela*. MG lekukoa: Iratxe Goikoetxea. MG jasotzailea: Iratxe Goikoetxea. MG oharrak: Basoa.

ASUNARDI [E1]

MG data: 06/03/1999. Kod. Geog.: Basoa. MG proposamena: *Asunardui*. MG lekukoa: Iratxe Goikoetxea. MG jasotzailea: Iratxe Goikoetxea. MG oharrak: Basoa.

Azunardi

AFA kart.: 87-38.

Asuntza

MG data: 27/02/1999. Kod. Geog.: Ingurua. MG proposamena: *Azunza*. Ab. (°). 1. Ab. ('). 3. Ab. ("). 30. Ord. (°). 43. Ord. ('). 5. Ord. ("). 10. MG lekukoa: Juan Cruz Axpe. MG jasotzailea: Iñaki Garate. MG mapa: *Mapa Dirección General del Instituto Geográfico y Catastral. Servicio Geográfico del Ejército 1952*.

Azunza

AFA kart.: 87-30, 87-38.

ASUNTZERREKA [F3]

Arroyo de Azunza

AFA kart.: 87-38-

Atrilleko txarea

MG data: 06/03/1999. Kod. Geog.: Ingurua. MG proposamena: *Atrilleko Txarrie*. MG lekukoa: Iratxe Goikoetxea. MG jasotzailea: Iratxe Goikoetxea. MG oharrak: Otxandio. Txarea.

Atxarri

Atxarri kanterea

MG data: 19/02/1999. Kod. Geog.: 50201,00. MG proposamena: *Atxarri Kantera*. Ab. (°). 1. Ab. ('). 3. Ab. ("). 31. Ord. (°). 43. Ord. ('). 1. Ord. ("). 3. MG lekukoa: AFA. MG jasotzailea: Iñaki Garate. MG mapa: 1987ko Villarreal de Alava Mapa Kartografikoa. IV/3. MG oharrak: Legution. Tontorra. *Atxarriko puntie* ere esaten zaio.

Atxarriko punta

MG data: 19/02/1999. Kod. Geog.: 50201,00. MG proposamena: *Atxarriko Puntie*. Ab. (°). 1. Ab. ('). 3. Ab. ("). 31. Ord. (°). 43. Ord. ('). 1. Ord. ("). 3. MG lekukoa: Iratxe Goikoetxea. MG jasotzailea: Iratxe Goikoetxea. MG oharrak: Legution. Tontorra. *Atxarri kantera* ere esaten zaio.

ATXESPALDA [G2]

Achespalda

AFA kart.: 87-38.

Atxeta

MG data: 06/03/1999. Kod. Geog.: Baserria / etxe bakartua. MG proposamena: *Atxeta*. MG lekukoa: Iratxe Goikoetxea. MG jasotzailea: Iratxe Goikoetxea. MG oharrak: Oletan. Baserria.

Atxiger

MG data: 27/02/1999. Kod. Geog.: Ingurua. MG proposamena: *Atxiger*. Ab. (°). 1. Ab. ('). 5. Ab. ("). 10. Ord. (°). 43. Ord. ('). 4. Ord. ("). 0. MG lekukoa: Juan Cruz Axpe. MG jasotzailea: Iñaki Garate. MG mapa: *Mapa Dirección General del Instituto Geográfico y Catastral. Servicio Geográfico del Ejército 1952. Elorrio. Termino Municipal.*

Atxikobenta

MG data: 27/02/1999. Kod. Geog.: Baserria / etxe bakartua. MG proposamena: *Atxiko benta etxea*. Ab. (°). 1. Ab. ('). 0. Ab. ("). 20. Ord. (°). 43. Ord. ('). 1. Ord. ("). 15. MG lekukoa: Juan Cruz Axpe. MG jasotzailea: Iñaki Garate. MG mapa: *Mapa Dirección General del Instituto Geográfico y Catastral. Servicio Geográfico del Ejército 1952. Elorrio. Termino Municipal.*

ATXIN

MG data: 27/02/1999. Kod. Geog.: Baserria / etxe bakartua. MG proposamena: *Atxin*. Ab. (°). 1. Ab. ('). 4. Ab. ("). 50. Ord. (°). 43. Ord. ('). 4. Ord. ("). 30. MG lekukoa: Juan Cruz Axpe. MG jasotzailea: Iñaki Garate. MG mapa: *Mapa Dirección General del Instituto Geográfico y Catastral. Servicio Geográfico del Ejército 1952.* MG oharrak: Oletan. Baserria.

Gast. JE (c. 1930): Basoa. “[...] por Sur con el riachuelo que baja de *Achin* y con el monte de Don Manuel de Goicolea”.

AFA kart.: 87-38.

ATXINERREKA [G2]

Gast. JE (c. 1940):

Este heredades de la caseria de Echávarri y de Don José Ramón Armendáriz y camino al río; y por Sur y Oeste *río Achin*, huerta de Don Melitón y heredades de Armendáriz.

Atxineta

MG data: 06/03/1999. Kod. Geog.: Auzoa. MG proposamena: *Atxineta*. MG lekukoa: Iratxe Goikoetxea. MG jasotzailea: Iratxe Goikoetxea. MG oharrak: Oletan. Auzoa.

Atxinetagarai / Andigoia

Gast. JE: Oletako baserria. “*Andigoya (Casería Achineta Garay)*”.

Atxingolarra

Gast. JE (c. 1960): “[...] por Sur, con el riachuelo que baja de Achin y con el monte de Don Manuel de Goicolea; por Este, con un monte llamado *Achingo-Larra*”.

Atxingolarrenbarrena

Gast. JE (c. 1900): Oletako basoa. “Un monte conocido con el nombre *Achingo Larren-barrena*, parte calvo y parte arbolado, mide noventa y tres áreas y cincuenta y tres centiáreas”.

Atxinondo

Gast. JE (c. 1960): Oletako basoa. “Monte llamado Alinondo [sic] o *Achinondo*”.

Atzekobenta

MG data: 19/02/1999. Kod. Geog.: Ingurua. MG proposamena: *Atzeko Benta*. Ab. (°). 1. Ab. ('). 0. Ab. ("). 8. Ord. (°). 43. Ord. ('). 1. Ord. ("). 31. MG lekukoa: AFA. MG jasotzailea: Iñaki Garate. MG mapa: Billarleko Enbalsearen Mapa Kartografikoa (euskeraz).

Atzekolandeta

MG data: 06/03/1999. Kod. Geog.: Ingurua. MG proposamena: *Atzeko Landeta*. MG lekukoa: Iratxe Goikoetxea. MG jasotzailea: Iratxe Goikoetxea. MG oharrak: Otxandion. Urkiola erreka ondoan, Uribarrena kalearen atzekaldean.

Dur. JE (c. 1860): “La heredad radicante en el termino de *Asecolandeta* jurisdiccion de la villa de Ochandiano”.

Dur. JE (c. 1860): “[...] confinante por Poniente con camino que desde las afueras dirige á la plaza publica y al rio de Uribarrena y *Atcecolandeta* [sic]”.

Dur. JE (c. 1880): “[...] por Este con la casa numero treinta y dos de la calle de Uribarrena, y por Oeste con la *arboleda de Ascolandeta*”.



Atzekorta

MG data: 06/03/1999. Kod. Geog.: Basoa. MG proposamena: *Atzekorta*. MG lekukoa: Iratxe Goikoetxea. MG jasotzailea: Iratxe Goikoetxea. MG oharrak: Oletan. Basoa.

Aulasa tailerra

MG data: 21/02/1999. Kod. Geog.: Ingurua. MG proposamena: *Aulasa Tailerra*. Ab. (°). 1. Ab. ('). 2. Ab. ("). 27. Ord. (°). 43. Ord. ('). 2. Ord. ("). 21. MG lekukoa: Otxandioko Udala. MG jasotzailea: Iñaki Garate. MG mapa: Otxandioko Lursailen Mapa Kartografikoa (Udalarena). Zatika egina. Oharra: Aurretik *Forjas Alavesas* izan zan.

Auntzenkorta

Gast. JE (c. 1900): Oletako basoa. "Otro monte llamado *Auntzen-corta*, mide ciento setenta y nueve áreas".

AUNTZUBI

Dur. JE (c. 1860): “en el termino de la presa de Mecoleta ó *Aunzubi* jurisdiccion de la villa de Ochandiano”.

Antzubi

MG data: 19/02/1999. Kod. Geog.: Ingurua. MG proposamena: *Antzubi*. Ab. (°). 1. Ab. (!). 0. Ab. (!). 33. Ord. (°). 43. Ord. (!). 2. Ord. (!). 16. MG lekukoa: BFA. MG jasotzailea: Iñaki Garate. MG mapa: 1926ko Mapa Kartografikoa. 1934an eguneratua. MG oharrak: Mekoletan.

BFA kart. zah.: *Antzubi*.

Auntzulo

Otx. (1829):

El recordado Diputado del comun D.n Diego de Ajuriaguerra, manifestó la urgente necesidad que habria de construir el *Puente llamado Aunzulo del varrio de Mecoleta* que fué derribado con motivo de unas avenidas de agua, y habiendose ofrecido por si, y a nombre de otros nueve habitantes de aquel varrio a contribuir con cada veinte y cuatro reales, y á conducir los despojos de los materiales anteriores, se acordó de conformidad que previo reconocimiento y abance de inteligente se sacase á publico remate la construccion de dho. Puente, y que el resto de su importe sobre lo ofrecido por el denotado Diputado se pague de los fondos de esta villa.

Aurrekosolo

MG data: 06/03/1999. Kod. Geog.: Ortuak. MG proposamena: *Aurreko Solo*. MG lekukoa: Iratxe Goikoetxea. MG jasotzailea: Iratxe Goikoetxea. MG oharrak: Soloa.

Gast. JE: Basoa eta lurra. “*Aurreco-solua*. Heredad. Monte”.

Aurtola

Aurtola (baserria)

MG data: 06/03/1999. Kod. Geog.: Baserria / etxe bakartua. MG proposamena: *Aurtola*. MG lekukoa: Iratxe Goikoetxea. MG jasotzailea: Iratxe Goikoetxea. MG oharrak: Oletan. Erreka ondoko etxeak. Badirudi ola bat zegoela bertan. *Ortola* (ahoz eta idatz.).

Gast.JE (c. 1860): “[...] sito en el Valle de Aramayona Ante Iglesia de Olae-ta, Barrio titulado *Aurtola* numeros cincuenta y seis y cincuenta y siete”.

Ortola

BFA kart. zah.: *Ortola*.

MG data: 28/02/1999. Kod. Geog.: Ingurua. MG proposamena: *Ortola*. Ab. (°). 1. Ab. ('). 3. Ab. ("). 24. Ord. (°). 43. Ord. ('). 2. Ord. ("). 45. MG lekukoa: Juan Cruz Axpe. MG jasotzailea: Iñaki Garate. MG mapa: Otxandioko Lur-sailen Mapa Kartografikoa (Udalarena).

Aurzubi

MG data: 06/03/1999. Kod. Geog.: Basoa. MG proposamena: *Aur zubi*. MG lekukoa: Iratxe Goikoetxea. MG jasotzailea: Iratxe Goikoetxea. MG oharrak: Basoa.

Ausakorta ik. Arkazargaina / Ausakorta

AUSTARRI [F 7]

MG data: 19/02/1999. Kod. Geog.: Ingurua. MG proposamena: *Austarri*. Ab. (°). 1. Ab. ('). 3. Ab. ("). 12. Ord. (°). 43. Ord. ('). 0. Ord. ("). 51. MG lekukoa: AFA. MG jasotzailea: Iñaki Garate. MG mapa: 1987ko Villarreal de Alava Mapa Kartografikoa. IV/3.

Austarririkobizkar

MG data: 19/02/1999. Kod. Geog.: Ingurua. MG proposamena: *Austarriko Bizkarra*. Ab. (°). 1. Ab. ('). 3. Ab. ("). 13. Ord. (°). 43. Ord. ('). 1. Ord. ("). 24. MG lekukoa: AFA. MG jasotzailea: Iñaki Garate. MG mapa: Billarleko Enbalsearen Mapa Kartografikoa (euskeraz).

Austikopunta

Gast. JE: Oletako basoa. "*Austicopunta*. Monte".

Azerizuloeta

MG data: 06/03/1999. Kod. Geog.: Parajea. MG proposamena: *Azeri zulue-ta*. MG lekukoa: Iratxe Goikoetxea. MG jasotzailea: Iratxe Goikoetxea. MG oharrak: Oletan. Parajea.

Azkue ik. AZPIKOARRI

AZPIKOARRI / Azkuekoarri

MG data: 21/02/1999. Kod. Geog.: Ingurua. MG proposamena: *Azpikoarri*. Ab. (°). 1. Ab. ('). 1. Ab. ("). 1. Ord. (°). 43. Ord. ('). 3. Ord. ("). 9. MG lekukoa: Otxandioko Udala. MG jasotzailea: Iñaki Garate. MG mapa: Otxandioko Lursailen Mapa Kartografikoa (Udalarena). Zatika egina. MG oharrak: Landutako Harri handi bat da. Harria eta inguruak.

EJ-Deiker proposamena: *Azpikoarri*. EJ-Deiker kart.: 087-45.

BFA kart. zah.: *Azpikoarri*.

Azpikoarri (vertiente de)

BFA kart. zah.: *Azpikoarri (vertiente de)*.

Azpikoarria

Otx. (1815): “[...] se dirige al Mojon de Dima que se halla en el alto de Lapurreca, hasta *Aspicoarria*”.

Azkueko arria

Fuentes (1455):

Sepan quantos esta carta de compromiso vieren como en el lugar que le disen *Ascuecoarria*. [...] pusieron vn mojon de piedra cabo el camino de los caminos d’Arria a la *pedra d’Ascue*.

Fuentes (1497):

[...] por donde hera lo de la dicha merindad de Durango desde la *pedra de Ascue* fasta ençima de la penna e somada de la hermita e yglesia de Santa Crus d’Ynbarruty [...]. [...] desde la *pedra de Ascue* fasta la penna e soma de ençima de ñe hermita e yglesia de Santa Crus de Ynbarruty.

Fuentes (1497): “[...] respondieron que por quanto en lo que atannia desde la dicha *pedra d’Ascue* fasta lo de la estolda de Basaguren”.



Azpikoarri txabolea

MG data: 27/02/1999. Kod. Geog.: Ingurua. MG proposamena: *Azpikoarri txabola*. Ab. (°). 1. Ab. ('). 1. Ab. ("). 47. Ord. (°). 43. Ord. ('). 3. Ord. ("). 8. MG lekukoa: Juan Cruz Axpe. MG jasotzailea: Iñaki Garate. MG mapa: Otxandioko Lursailen Mapa Kartografikoa (Udalarena).

Azpikoarriko bidea

Azpikoarri (camino de)

BFA kart. zah.: *Azpikoarri (camino de)*.

B

Bañera

MG data: 19/02/1999. Kod. Geog.: Ingurua. MG proposamena: *Bañera*. Ab. (°). 1. Ab. ('). 1. Ab. ("). 48. Ord. (°). 43. Ord. ('). 1. Ord. ("). 32. MG lekukoa: AFA. MG jasotzailea: Iñaki Garate. MG mapa: Billarleko Enbalsearen Mapa Kartografikoa (euskeraz).

Bañeraburu

MG data: 19/02/1999. Kod. Geog.: Ingurua. MG proposamena: Bañera Buru. Ab. (°). 1. Ab. ('). 1. Ab. ("). 52. Ord. (°). 43. Ord. ('). 1. Ord. ("). 24. MG lekukoa: AFA. MG jasotzailea: Iñaki Garate. MG mapa: 1987ko Villarreal de Alava Mapa Kartografikoa. IV/3.

Barbutegi

MG data: 06/03/1999. Kod. Geog.: Basoa. MG proposamena: *Barbutegi*. MG lekukoa: Iratxe Goikoetxea. MG jasotzailea: Iratxe Goikoetxea. MG oharrak: Mekoletan. Basoa.

Barbategi/Barbutegi

Dur. JE (c. 1880):

La caseria rustica titulada Gordovil-erdicoa, señalada con el numero diez y nueve, situada en jurisdiccion de la villa de Ochandiano [...]. El monte denominado *Barbategui* [sic] [...] por Norte con heredad llamada *Barbutegui* [sic].

Barreobagi

MG data: 06/03/1999. Kod. Geog.: Ortuak. MG proposamena: *Barreobagi*. MG lekukoa: Iratxe Goikoetxea. MG jasotzailea: Iratxe Goikoetxea. MG oharrak: Soloa.

Barrutegi

MG data: 06/03/1999. Kod. Geog.: Ortuak. MG proposamena: *Barrutegi*. MG lekukoa: Iratxe Goikoetxea. MG jasotzailea: Iratxe Goikoetxea. MG oharrak: Soloa.

BARRUTI [A6]

MG data: 21/02/1999. Kod. Geog.: Ingurua. MG proposamena: *Barruti*. Ab. (°). 1. Ab. ('). 0. Ab. ("). 36. Ord. (°). 43. Ord. ('). 2. Ord. ("). 3. MG lekukoa: Juan Cruz Axpe. MG jasotzailea: Iñaki Garate. MG mapa: Otxandioko Lursailen Mapa Kartografikoa (Udalarena).

Otx. (1815): “[...] frente al Mojon de la pradera de *Barruti* en q.e se halla el Mojon dibisero de esta villa y Dima”.

BFA kart. zah.: *Barruti*.

BARRUTIKOARRO [A5]

MG data: 21/02/1999. Kod. Geog.: Ingurua. MG proposamena: *Barrutikoarro*. Ab. (°). 1. Ab. ('). 0. Ab. ("). 48. Ord. (°). 43. Ord. ('). 2. Ord. ("). 10. MG lekukoa: Juan Cruz Axpe. MG jasotzailea: Iñaki Garate. MG mapa: Otxandio-ko Lursailen Mapa Kartografikoa (Udalarena).

BFA kart. zah.: *Barrutikarro*.

BARRUTIKOARROGANA [A6]

MG data: 21/02/1999. Kod. Geog.: Ingurua. MG proposamena: *Barrutikoarrogana*. Ab. (°). 1. Ab. ('). 0. Ab. ("). 27. Ord. (°). 43. Ord. ('). 1. Ord. ("). 45. MG lekukoa: Juan Cruz Axpe. MG jasotzailea: Iñaki Garate. MG mapa: Otxandio-ko Lursailen Mapa Kartografikoa (Udalarena).

BFA kart. zah.: *Barrutikoarrogana*.

Barrutikozelai

MG data: 07/03/1999. Kod. Geog.: Ingurua. MG proposamena: *Barrutikozelai*. MG lekukoa: Iratxe Goikoetxea. MG jasotzailea: Iratxe Goikoetxea.

Basabarri

MG data: 06/03/1999. Kod. Geog.: Ingurua. MG proposamena: *Basa Barri*. Ab. (°). 1. Ab. ('). 0. Ab. ("). 1. Ord. (°). 43. Ord. ('). 1. Ord. ("). 55. MG lekukoa: Mikel Zamalloa. MG jasotzailea: Iñaki Garate. MG mapa: Fitxero Kartografikoa (Iberdrola).

BFA kart.: 08753.

Basaerreka

MG data: 07/03/1999. Kod. Geog.: Ingurua. MG proposamena: *Basa Erreka*. MG lekukoa: Iratxe Goikoetxea. MG jasotzailea: Iratxe Goikoetxea.

BASAGUREN [C2]

MG data: 19/02/1999. Kod. Geog.: Baserria / etxe bakartua. MG proposamena: *Basaguren*. MG lekukoa: Iratxe Goikoetxea. MG jasotzailea: Iratxe Goikoetxea. MG oharrak: Etxea eta ingurua.

Fuentes (1455):

[...] se fueron a la esquina que es sobrdicho sel, de partes de la *ferreria de Basaguren*. “[...] e dende se fueron al *astolde de la ferreria de Vasaguren* todos conjuntamente.

Fuentes (1460): “[...] e de otro quarquier arbol de qualquiera natura que sea desde la *fe(rre)ria de Baseguren* [sic]”.

Fuentes (1497): “En *Basaguren*, dentro en la casa de *Basaguren*, en la casa de Fernando de *Vasaguren*”. “[...] a la estolde de la *ferreria vieja de Basaguren*”.

Otx. (1588):

[...]que mandaba y mando a los dichos Pedro de helgueda y Juan de *basaguren* le señalassen [...] dicho suelo dexando por la delantera y zaguera de la dicha cassa y por sus lados los caminos carretiles libremente por donde suelen passar los carros y carretas con sus bueyes.

Fog.: *Basaguren* (la casa de) [Mendiola (cofradia de)], Abadiano, a. 1704; *Basaguren* (la caseria de) [Mendiola (cofradia de)], Abadiano, a. 1796; *Basaguren Azecoa* (la caseria de) [Mendiola (cofradia de)], Abadiano, a. 1745; *Basaguren Aurrecoa* (la casa de) [Mendiola (cofradia de)], Abadiano, a. 1704; *Basaguren Aurrecoa* (la caseria de) [Mendiola (cofradia de)], Abadiano, a. 1745.



Basagurenazpi

MG data: 07/03/1999. Kod. Geog.: Ortuak. MG proposamena: *Basaguren Azpia*. MG lekukoa: Iratxe Goikoetxea. MG jasotzailea: Iratxe Goikoetxea. MG oharrak: Soloa.

Basazarratu

MG data: 07/03/1999. Kod. Geog.: Basoa. MG proposamena: *Basazarratu*. MG lekukoa: Iratxe Goikoetxea. MG jasotzailea: Iratxe Goikoetxea. MG oharrak: Abadiño. Basoa.

Baserrinagusi

MG data: 07/03/1999. Kod. Geog.: Basoa. MG proposamena: *Baserrinagusi*. MG lekukoa: Iratxe Goikoetxea. MG jasotzailea: Iratxe Goikoetxea. MG oharrak: Oleta. Basoa.

Baserrinausi

Gast. JE: Oletako lurak. "*Baserrinausi*. Heredad".

Baserritxiki

MG data: 07/03/1999. Kod. Geog.: Ingurua. MG proposamena: *Baserritxiki*. MG lekukoa: Iratxe Goikoetxea. MG jasotzailea: Iratxe Goikoetxea. MG oharrak: Oleta.

Baserritxiki

Gast. JE: Oletako basoa. "*Baserritxiki*. Monte".

BASOBALTZ [C7]

MG data: 19/02/1999. Kod. Geog.: Basoa. MG proposamena: *Basobaltz*. Ab. (°). 1. Ab. ('). 1. Ab. ("). 48. Ord. (°). 43. Ord. ('). 1. Ord. ("). 19. MG lekukoa: AFA. MG jasotzailea: Iñaki Garate. MG mapa: Billarleko Enbalsearen Mapa Kartografikoa (euskeraz). MG oharrak: Izan leiteke bat baino gehiago egotea. Bat Abadiñon eta bestea Legution, Albiñako enbalsearen bestaldean.

Basobati

MG data: 19/02/1999. Kod. Geog.: Ingurua. MG proposamena: *Basobati*. Ab. (°). 1. Ab. ('). 1. Ab. ("). 47. Ord. (°). 43. Ord. ('). 0. Ord. ("). 27. MG lekukoa: AFA. MG jasotzailea: Iñaki Garate. MG mapa: 1987ko Villarreal de Alava Mapa Kartografikoa. IV/3.



Basoebagi / Basogai

Basogai

MG data: 20/02/1999. Kod. Geog.: Ingurua. MG proposamena: *Basogai*. MG lekukoa: Iratxe Goikoetxea. MG jasotzailea: Iratxe Goikoetxea. MG oharrak: *Basoguey, Basobagui, Basoebagui* (idatz.). Idatziz zaharrena *Basoebagi* (1892).

BAHP (1691): “[...] resguardo de esta deuda le entregamos una heredad de pan sembrar que renemos en el termino de *Basoebagui*”.

Dur. JE (c. 1860): “que conduce al *termino* de *Baso-ebagui*”.

Dur. JE (c. 1860): “[...] confinante por Oriente y Poniente con *montes calbos* de la villa de Ochandiano”.

Basaebagi

Otx. (c. 1587):

Junto a la ermita sant martin estramuros desta dha. villa, y por otra el camino, que ban para e [...] llamado *basaebagui* y de la otra parte, el monte comun de la dha. villa.

Basoebagiko bidea / Basogaiko bidea

BFA kart. zah.: *Basogueli (camino de)*.

Dur. JE (c. 1860): "con camino carril que dirige á Basoebagui".

Basoebagiburu / Basogaiburu

Oharra: Udalaren azken urteotako ebatzia.

Basoebagigana

EJ-Deiker proposamena: *Basoebagigana*. EJ-Deiker kart.: 087-45.

Basoetxe

MG data: 19/02/1999. Kod. Geog.: Ingurua. MG proposamena: *Basoetxe*. Ab. (°). 1. Ab. ('). 1. Ab. ("). 28. Ord. (°). 43. Ord. ('). 0. Ord. ("). 30. MG lekukoa: AFA. MG jasotzailea: Iñaki Garate. MG mapa: 1987ko Villarreal de Alava Mapa Kartografikoa. IV/3.

Basogai ik. Basoebagi / Basogai

Basogaiburu ik. Basoebagiburu / Basogaiburu

Basotxiki

MG data: 07/03/1999. Kod. Geog.: Ingurua. MG proposamena: *Baso Txiki*. MG lekukoa: Iratxe Goikoetxea. MG jasotzailea: Iratxe Goikoetxea.

Bastero

MG data: 21/02/1999. Kod. Geog.: Ingurua. MG proposamena: *Bastero*. Ab. (°). 1. Ab. ('). 0. Ab. ("). 10. Ord. (°). 43. Ord. ('). 3. Ord. ("). 8. MG lekukoa: Otxandioko Udala. MG jasotzailea: Iñaki Garate. MG mapa: Otxandioko Lursailen Mapa Kartografikoa (Udalarena). Zatika egina.

Beitiaren etxea

MG data: 21/02/1999. Kod. Geog.: Ingurua. MG proposamena: *Beitian Etxea*. Ab. (°). 1. Ab. ('). 2. Ab. ("). 4. Ord. (°). 43. Ord. ('). 2. Ord. ("). 46. MG lekukoa: Otxandioko Udala. MG jasotzailea: Iñaki Garate. MG mapa: Otxandioko Lursailen Mapa Kartografikoa (Udalarena). Zatika egina.

Beitiaren txabolea

MG data: 21/02/1999. Kod. Geog.: Ingurua. MG proposamena: *Beitian Txabola*. Ab. (°). 0. Ab. ('). 59. Ab. ("). 53. Ord. (°). 43. Ord. ('). 3. Ord. ("). 2. MG lekukoa: Ana Mari Garate. MG jasotzailea: Iñaki Garate. MG mapa: Otxandioko Lursailen Mapa Kartografikoa (Udalarena). Zatika egina.

Bekobide

MG data: 07/03/1999. Kod. Geog.: Uria. MG proposamena: *Beheko Bide*. MG lekukoa: Iratxe Goikoetxea. MG jasotzailea: Iratxe Goikoetxea. MG oharrak: Otxandio. Kalea.

Becobide (camino de)

BFA kart. zah.: *Becobide (camino de)*.

Bekoerreka

MG data: 07/03/1999. Kod. Geog.: 10202,00. MG proposamena: *Beheko Erreka*. MG lekukoa: Iratxe Goikoetxea. MG jasotzailea: Iratxe Goikoetxea. MG oharrak: Otxandio. Erreka ingurua.

Dur. JE (c. 1860-1880):

La huerta cerrada de paredes radicante en el barrio de Santoncalle de la villa de Ochandiano [...] sin mas diferencia de que en el titulo ahora presentado se dice que confina dicha huerta por el Oeste *rio Becoerreca*.

Bekolarra

MG data: 07/03/1999. Kod. Geog.: Ortuak. MG proposamena: *Bekolarra*. MG lekukoa: Iratxe Goikoetxea. MG jasotzailea: Iratxe Goikoetxea. MG oharrak: Anteparaluzeta. Soloa.

Bekolea

Becolea

Gast. JE: Oletako basoa. "*Becolea*. Monte".

BEKOMINTEGI [E3]

Bekomintai

MG data: 21/02/1999. Kod. Geog.: Ingurua. MG proposamena: *Beko Mintai*. Ab. (°). 1. Ab. ('). 2. Ab. ("). 55. Ord. (°). 43. Ord. ('). 3. Ord. ("). 37. MG lekukoa: Otxandioko Udala. MG jasotzailea: Iñaki Garate. MG mapa: Otxandioko Lursailen Mapa Kartografikoa (Udalarena). Zatika egina.

AFA kart.: 87-46.

Bekosolo

MG data: 07/03/1999. Kod. Geog.: Ortuak. MG proposamena: *Bekosolo*. MG lekukoa: Iratxe Goikoetxea. MG jasotzailea: Iratxe Goikoetxea. MG oharrak: Soloa (1956).

Dur. JE (c. 1860): “[...] situada en el término de *Celayeta* [...]. Otra heredad llamada *Becosolo* en el mismo punto de tejabana”.

Dur. JE (c. 1880):

La caseria rustica titulada *Gordovil-erdicoa*, señalada con el numero diez y nueve, situada en jurisdiccion de la villa de Ochandiano [...]. Otra heredad llamada *Becosolua*.

Dur. JE (c. 1880):

La caseria titulada *Echavari de Characa*, señalada con los numeros cincuenta y cuatro, y cincuenta y cinco, situada en la barriada de Celayeta jurisdiccion de la villa de Ochandiano [...]. Dos heredades llamadas Goicosolua y *Becosolua*.

Becosolo(a)

Gast. JE (c. 1960): Oletako basoa eta lurrak. “Casa llamada *Trojaola* [...] B) Heredad llamada *Becosolua* [...]”.

Belamos

Belamos basoa

EJ-Deiker proposamena: *Belamos basoa*. EJ-Deiker kart.: 087-53.

Belatoki

MG data: 07/03/1999. Kod. Geog.: Ortuak. MG proposamena: *Belatoki*. MG lekukoa: Iratxe Goikoetxea. MG jasotzailea: Iratxe Goikoetxea. MG oharrak: Soloa.

Belatxikorta

MG data: 07/03/1999. Kod. Geog.: Ingurua. MG proposamena: *Belatxikorta*. MG lekukoa: Iratxe Goikoetxea. MG jasotzailea: Iratxe Goikoetxea. MG oharrak: Basakorta.

Belaustegi

MG data: 19/02/1999. Kod. Geog.: Ingurua. MG proposamena: *Belaustegi*. Ab. (°). 1. Ab. ('). 3. Ab. ("). 16. Ord. (°). 43. Ord. ('). 0. Ord. ("). 23. MG lekukoa: AFA. MG jasotzailea: Iñaki Garate. MG mapa: 1987ko Villarreal de Alava Mapa Kartografikoa. IV/3.

Bengoena txabolea

EJ-Deiker proposamena: *Bengoena txabolea*. EJ-Deiker kart.: 087-45.

Benta

MG data: 19/02/1999. Kod. Geog.: Ingurua. MG proposamena: *Benta*. Ab. (°). 1. Ab. (!). 0. Ab. (!). 8. Ord. (°). 43. Ord. (!). 1. Ord. (!). 27. MG lekukoa: AFA. MG jasotzailea: Iñaki Garate. MG mapa: Billarleko Enbalsearen Mapa Kartografikoa (euskeraz).

BENTABARRI [C2]

Bentabari (baserria)

MG data: 21/02/1999. Kod. Geog.: Baserria / etxe bakartua. MG proposamena: *Benta Barri*. Ab. (°). 1. Ab. (!). 1. Ab. (!). 35. Ord. (°). 43. Ord. (!). 3. Ord. (!). 44. MG lekukoa: Otxandioko Udala. MG jasotzailea: Iñaki Garate. MG mapa: Otxandioko Lursailen Mapa Kartografikoa (Udalarena). Zatika egina. MG oharrak: Otxandioko azkeneko etxea.

EJ-Deiker proposamena: *Bentabari baserria* . EJ-Deiker kart.: 087-45.

Bentabari

BFA kart. zah.: *Bentabari*.



Bentabarriondo

MG data: 07/03/1999. Kod. Geog.: Ortuak. MG proposamena: *Bentabarriondo*. MG lekukoa: Iratxe Goikoetxea. MG jasotzailea: Iratxe Goikoetxea. MG oharrak: Otxandion. Soloa.

Bentabarrioste

MG data: 07/03/1999. Kod. Geog.: Parajea. MG proposamena: *Bentabarrioste*. MG lekukoa: Iratxe Goikoetxea. MG jasotzailea: Iratxe Goikoetxea. MG oharrak: Otxandion. Parajea.

Bentagorri

MG data: 21/02/1999. Kod. Geog.: Ingurua. MG proposamena: *Benta Gorri*. Ab. (°). 1. Ab. ('). 1. Ab. ("). 32. Ord. (°). 43. Ord. ('). 4. Ord. ("). 22. MG lekukoa: Otxandioko Udala. MG jasotzailea: Iñaki Garate. MG mapa: Otxandioko Lursailen Mapa Kartografikoa (Udalarena). Zatika egina.

BENTAOSTE [C2]

MG data: 21/02/1999. Kod. Geog.: Parajea. MG proposamena: *Bentaoste*. Ab. (°). 1. Ab. ('). 1. Ab. ("). 12. Ord. (°). 43. Ord. ('). 4. Ord. ("). 9. MG lekukoa: Otxandioko Udala. MG jasotzailea: Iñaki Garate. MG mapa: Otxandioko Lursailen Mapa Kartografikoa (Udalarena). Zatika egina.

BFA kart. zah.: *Ventaoste*.

Bentatxori

MG data: 22/02/1999. Kod. Geog.: Ingurua. MG proposamena: *Bentatxori*. Ab. (°). 1. Ab. ('). 1. Ab. ("). 34. Ord. (°). 43. Ord. ('). 4. Ord. ("). 22. MG lekukoa: Otxandioko Udala. MG jasotzailea: Iñaki Garate. MG mapa: Otxandioko Lursailen Mapa Kartografikoa (Udalarena). Zatika egina. MG oharrak: Baserria.



BENTATXURI [C1]

MG data: 21/02/1999. Kod. Geog.: Ingurua. MG proposamena: *Bentatxur*. Ab. (°). 1. Ab. ('). 2. Ab. ("). 16. Ord. (°). 43. Ord. ('). 4. Ord. ("). 40. MG lekukoa: Otxandioko Udala. MG jasotzailea: Iñaki Garate. MG mapa: Otxandioko Lursailen Mapa Kartografikoa (Udalarena). Zatika egina.

Bentatxuri (baserria)

MG data: 07/03/1999. Kod. Geog.: Baserria / etxe bakartua. MG proposamena: *Bentatxuri*. MG lekukoa: Iratxe Goikoetxea. MG jasotzailea: Iratxe Goikoetxea. MG oharrak: Baserria.

Beretxikorta

MG data: 07/03/1999. Kod. Geog.: Baserria / etxe bakartua. MG proposamena: *Beretxikorta*. MG lekukoa: Iratxe Goikoetxea. MG jasotzailea: Iratxe Goikoetxea. MG oharrak: Zeanurin. Barazarko bidean. Baserria.

Berezi

Beresi

Gast. JE: Oletako lurak. "*Beresi*. Heredad".

Berokiena

MG data: 07/03/1999. Kod. Geog.: Baserria / etxe bakartua. MG proposamena: *Berokiena*. MG lekukoa: Iratxe Goikoetxea. MG jasotzailea: Iratxe Goikoetxea. MG oharrak: Oletan. Baserria.

Bezinoena

Bezinoena (baserria)

Deiker proposamena: *Bezinoena baserria*. EJ-Deiker kart.: 087-45.

Biadeku ik. Bidekun

Biadekubidea ik. Bidekunbidea

Biagoleku

MG data: 07/03/1999. Kod. Geog.: Ingurua. MG proposamena: *Biyaurleko*. MG lekukoa: Iratxe Goikoetxea. MG jasotzailea: Iratxe Goikoetxea. MG oharrak: Bijaulekue. Biagoa egiteko lekua dala diote.

Biberoa

MG data: 07/03/1999. Kod. Geog.: Ingurua. MG proposamena: *Biberue*. MG lekukoa: Iratxe Goikoetxea. MG jasotzailea: Iratxe Goikoetxea. MG oharrak: Askok daude. Izen generiko eta zehatza litzateke. Haztegia.

Otx. (1828): "Perteneciendo a esta Villa una porcion de terreno inmediato al Puente de Amezola, titulado el *Vivero* [...]".

Dur. JE (c. 1860): "con campo libre comun de la villa, y por norte, con el *viveral de ella* en parte".

Bidebieta

MG data: 07/03/1999. Kod. Geog.: Ingurua. MG proposamena: *Bidebijeta*. MG lekukoa: Iratxe Goikoetxea. MG jasotzailea: Iratxe Goikoetxea. MG oharrak: Kondebason.

Bidegana

MG data: 07/03/1999. Kod. Geog.: Ortuak. MG proposamena: *Bidegaina*. MG lekukoa: Iratxe Goikoetxea. MG jasotzailea: Iratxe Goikoetxea. MG oharrak: Soloa.

Dur. JE (c. 1880): "La caseria señalada con el numero diez y seis en el barrio de Anteparaluceta de la villa de Ochandiano [...] Otra heredad llamada *Videgaña*".

Bidekoa

MG data: 07/03/1999. Kod. Geog.: Ortuak. MG proposamena: *Bidekua*. MG lekukoa: Iratxe Goikoetxea. MG jasotzailea: Iratxe Goikoetxea. MG oharrak: Soloa.

Dur. JE (c. 1880): "La caseria señalada con el numero diez y seis en el barrio de Anteparaluceta de la villa de Ochandiano [...]. Otra heredad titulada *Videcua*".

AFA kart.: *Bidecua* (camino de).

Bidekun

MG data: 07/03/1999. Kod. Geog.: Ortuak. MG proposamena: *Bidekun*. MG lekukoa: Iratxe Goikoetxea. MG jasotzailea: Iratxe Goikoetxea. MG oharrak: Soloa. Birekun.

MG data: 07/03/1999. Kod. Geog.: Ingurua. MG proposamena: *Biadeku*. MG lekukoa: Iratxe Goikoetxea. MG jasotzailea: Iratxe Goikoetxea. MG oharrak: Ez dakigu zer den ez eta nun dagoen.

Biadeko (?)

BFA kart. zah.: *Biadeko* [sic] (camino de).

Bidekunbidea

MG data: 27/02/1999. Kod. Geog.: Bidea, basabidea. MG proposamena: *Bidekun bidea*. Ab. (°). 1. Ab. ('). 3. Ab. ("). 26. Ord. (°). 43. Ord. ('). 2. Ord. ("). 18. MG lekukoa: Juan Cruz Axpe. MG jasotzailea: Iñaki Garate. MG mapa: Otxandioko Lursailen Mapa Kartografikoa (Udalarena).

MG data: 27/02/1999. Kod. Geog.: Bidea, basabidea. MG proposamena: *Bidekun bidea*. Ab. (°). 1. Ab. ('). 2. Ab. ("). 7. Ord. (°). 43. Ord. ('). 3. Ord.

("). 25. MG lekukoa: Juan Cruz Axpe. MG jasotzailea: Iñaki Garate. MG mapa: Otxandioko Lursailen Mapa Kartografikoa (Udalarena).

MG data: 21/02/1999. Kod. Geog.: Bidea, basabidea. MG proposamena: *Biadeku bidea*. Ab. (°). 1. Ab. ('). 0. Ab. ("). 53. Ord. (°). 43. Ord. ('). 2. Ord. ("). 21. MG lekukoa: Juan Cruz Axpe. MG jasotzailea: Iñaki Garate. MG mapa: Otxandioko Lursailen Mapa Kartografikoa (Udalarena).

Bidecobide / Bidecun

BFA kart. zah.: *Bidecobide* (camino de), *Bidecun* (camino de).

Bidekurtze

MG data: 07/03/1999. Kod. Geog.: Basoa. MG proposamena: *Bidekurtze*. MG lekukoa: Iratxe Goikoetxea. MG jasotzailea: Iratxe Goikoetxea. MG oharrak: Montevideon. Dima. Basoa.

BIDEZURIETA [D7]

MG data: 19/02/1999. Kod. Geog.: Bidea, basabidea. MG proposamena: *Bidezurieta*. Ab. (°). 1. Ab. ('). 1. Ab. ("). 59. Ord. (°). 43. Ord. ('). 1. Ord. ("). 22. MG lekukoa: AFA. MG jasotzailea: Iñaki Garate. MG mapa: Billarleko Enbalsearen Mapa Kartografikoa (euskeraz).

Billerle

MG data: 07/03/1999. Kod. Geog.: Mendia. MG proposamena: *Billerle*. MG lekukoa: Iratxe Goikoetxea. MG jasotzailea: Iratxe Goikoetxea. MG oharrak: Mendia.

Bitorren txabolea

MG data: 07/03/1999. Kod. Geog.: Ingurua. MG proposamena: *Bitorren Txabolie*. MG lekukoa: Iratxe Goikoetxea. MG jasotzailea: Iratxe Goikoetxea. MG oharrak: Otxandion. Txabola.

Bitzuenpartea

MG data: 07/03/1999. Kod. Geog.: Ortuak. MG proposamena: *Bitzuen partie*. MG lekukoa: Iratxe Goikoetxea. MG jasotzailea: Iratxe Goikoetxea. MG oharrak: Montevideon. Soloa.

Bixente Padillaren etxea

MG data: 21/02/1999. Kod. Geog.: Ingurua. MG proposamena: *Bixente Padilla Etxea*. Ab. (°). 1. Ab. ('). 1. Ab. ("). 12. Ord. (°). 43. Ord. ('). 2. Ord.

("). 1. MG lekukoa: Ana Mari Garate. MG jasotzailea: Iñaki Garate. MG mapa: Otxandioko Lursailen Mapa Kartografikoa (Udalarena). Zatika egina.

Bizikolanda

MG data: 19/02/1999. Kod. Geog.: Ingurua. MG proposamena: *Biziko Landa*. Ab. (°). 1. Ab. ('). 0. Ab. ("). 36. Ord. (°). 43. Ord. ('). 1. Ord. ("). 30. MG lekukoa: AFA. MG jasotzailea: Iñaki Garate. MG mapa: Billarleko Enbalsearen Mapa Kartografikoa (euskeraz).

Bizkaitarren otadua

MG data: 07/03/1999. Kod. Geog.: Ingurua. MG proposamena: *Bizkaitarren Otaduje*. MG lekukoa: Iratxe Goikoetxea. MG jasotzailea: Iratxe Goikoetxea. MG oharrak: Anboto barrenean.

Bizkarluze

Bizkarluze mendi-adarra

EJ-Deiker proposamena: *Bizkarluze mendi-adarra*. EJ-Deiker kart.: 087-45.



Bolalekua

Bolaleku

MG data: 07/03/1999. Kod. Geog.: Ingurua. MG proposamena: *Bolaleku*. MG lekukoa: Iratxe Goikoetxea. MG jasotzailea: Iratxe Goikoetxea. MG oharak: Otxandion. Bolatokia eta inguruko soloa.

Boltzeta

Boltzeta

MG data: 19/02/1999. Kod. Geog.: Ingurua. MG proposamena: *Boltzeta*. Ab. (°). 1. Ab. ('). 3. Ab. ("). 55. Ord. (°). 43. Ord. ('). 1. Ord. ("). 19. MG lekukoa: AFA. MG jasotzailea: Iñaki Garate. MG mapa: 1987ko Villarreal de Alava Mapa Kartografikoa. IV/3.

AFA kart.: 87-54.

Boltzetako zubia

MG data: 19/02/1999. Kod. Geog.: Ingurua. MG proposamena: *Boltzetako Zubia*. Ab. (°). 1. Ab. ('). 4. Ab. ("). 15. Ord. (°). 43. Ord. ('). 1. Ord. ("). 9. MG lekukoa: AFA. MG jasotzailea: Iñaki Garate. MG mapa: 1987ko Villarreal de Alava Mapa Kartografikoa. IV/3.

Bolua

Otx. (1588):

Prometimiento de la rueda y molino de *boluna*. Luego yncontynente paresçio Pedro de Ochandiano dicho vz.o de la dha. billa y dixo qu prometia y prometio de rrenta para el dho. consejo al molino y ruedas de *boluna* quize duc.s. [...] Rremate del molino de [*boluna*] *mecolaeta* en domingo de elguea.

Otx. (1588):

Rremate de la rueda y molino de *bolua* [sic]. E del que de los susodicho en las cassas consistorio del conçejo de la dicha Villa dia miercoles a veynte y un dias del presente mes y año sobre diçhos [...] Y luego y por acuerdo y mandado el dicho alcalde y su rreximiento se puso en pregar y prometim.to en candela ençendida la rueda y molino de *boluma* y estaba prometido de rrenta para el diçho [Juan] martin de heguia y prometio un ducado mas que eran veynte ducados.

BAHP (1692):

[...] y sobre un manzanal y heredad que se allan junto a la hermita de san Roque que a lindan por una parte, con el manzanal de Juan Bauphisata de Berroxa, y por otra la acequia y rio caudal que ba para el molino de la *Boluma*.

Bostaretx

Otx. (1815): “[...] el Puente llamado *Bostarech*”.

BURTETZA [F5]

MG data: 19/02/1999. Kod. Geog.: Basoa. MG proposamena: *Burtetza*. Ab. (°). 1. Ab. ('). 3. Ab. ("). 58. Ord. (°). 43. Ord. ('). 0. Ord. ("). 55. MG lekukoa: AFA. MG jasotzailea: Iñaki Garate. MG mapa: 1987ko Villarreal de Alava Mapa Kartografikoa. IV/3. MG oharrak: Aramaion basoa. Marixeka inguruan.

AFA kart.: 87-45, 87-54.

C

[Camino nuevo]

MG data: 07/03/1999. Kod. Geog.: Ingurua. MG proposamena: *Camino nuevo*. MG lekukoa: Iratxe Goikoetxea. MG jasotzailea: Iratxe Goikoetxea. MG oharrak: (idatz.) 1925.

[Campo de aviación] ik. ZUMELTZA

MG data: 22/02/1999. Kod. Geog.: Ingurua. MG proposamena: *Campo de Aviación*. Ab. (°). 1. Ab. ('). 0. Ab. ("). 13. Ord. (°). 43. Ord. ('). 4. Ord. ("). 22. MG lekukoa: Mikel Zamalloa. MG jasotzailea: Iñaki Garate. MG mapa: Fitxero Kartografikoa (Iberdrola).

[Cantera]

BFA kart. zah.: *Cantera*.

[Carnecería] ik. Santonkale / Karnezeria

D

Damintxola

MG data: 06/03/1999. Kod. Geog.: Ingurua. MG proposamena: *Damintxola*. Ab. (°). 1. Ab. ('). 0. Ab. ("). 13. Ord. (°). 43. Ord. ('). 2. Ord. ("). 43. MG lekukoa: Mikel Zamalloa. MG jasotzailea: Iñaki Garate. MG mapa: Fitxero Kartografikoa (Iberdrola).

Danielen etxaldea

MG data: 19/02/1999. Kod. Geog.: Ingurua. MG proposamena: *Danielen Etxaldea*. Ab. (°). 1. Ab. ('). 0. Ab. ("). 35. Ord. (°). 43. Ord. ('). 1. Ord. ("). 25. MG lekukoa: AFA. MG jasotzailea: Iñaki Garate. MG mapa: Billarleko Enbalsearen Mapa Kartografikoa (euskeraz).

Danokbat soziedadea

MG data: 21/02/1999. Kod. Geog.: Ingurua. MG proposamena: *Danobat Sositadía*. Ab. (°). 1. Ab. ('). 1. Ab. ("). 28. Ord. (°). 43. Ord. ('). 2. Ord. ("). 42. MG lekukoa: Otxandioko Udala. MG jasotzailea: Iñaki Garate. MG mapa: Otxandioko Lursailen Mapa Kartografikoa (Udalarena). Zatika egina.

Dantzaleku

MG data: 27/02/1999. Kod. Geog.: Ingurua. MG proposamena: *Dantza Leku*. Ab. (°). 1. Ab. ('). 1. Ab. ("). 30. Ord. (°). 43. Ord. ('). 5. Ord. ("). 20. MG lekukoa: Juan Cruz Axpe. MG jasotzailea: Iñaki Garate. MG mapa: *Mapa Dirección General del Instituto Geográfico y Catastral. Servicio Geográfico del Ejército 1952. Elorrio. Termino Municipal*.

Jantzaleku

MG data: 07/03/1999. Kod. Geog.: Basoa. MG proposamena: *Jantza leku*. MG lekukoa: Iratxe Goikoetxea. MG jasotzailea: Iratxe Goikoetxea. MG oharrak: Amaitermin. Basoa.

Diauenta

MG data: 06/03/1999. Kod. Geog.: Ingurua. MG proposamena: *Diauen*. Ab. (°). 1. Ab. ('). 0. Ab. ("). 31. Ord. (°). 43. Ord. ('). 2. Ord. ("). 3. MG lekukoa: Mikel Zamalloa. MG jasotzailea: Iñaki Garate. MG mapa: Fitxero Kartografi-koia (Iberdrola).

Diauen basoa

EJ-Deiker proposamena: *Diauen basoa*. EJ-Deiker kart.: 087-53.

Dima

BFA kart. zah.: *Dima (término de)*.

Dima udalerría

EJ-Deiker proposamena: *Dima udalerría*. EJ-Deiker kart.: 087-45.

Dolamendi

MG data: 07/03/1999. Kod. Geog.: Mendia. MG proposamena: *Dolamendi*. MG lekukoa: Iratxe Goikoetxea. MG jasotzailea: Iratxe Goikoetxea. MG oharrak: Kondebason. Mendia.

DON ANDRESEN TXABOLEA [F7]

MG data: 19/02/1999. Kod. Geog.: Ingurua. MG proposamena: *Don Andresen Txabola*. Ab. (°). 1. Ab. ('). 3. Ab. ("). 3. Ord. (°). 43. Ord. ('). 1. Ord. ("). 31. MG lekukoa: BFA. MG jasotzailea: Iñaki Garate. MG mapa: 1926ko Mapa Kartografikoa. 1934an eguneratua.

Andresen txabolea

EJ-Deiker proposamena: *Andresen txabolea*. EJ-Deiker kart.: 087-45, 087-54.

Don Andrés (chabola de)

BFA kart. zah.: *Chabola de Don Andrés*.

Don Andrés, camino de la chabola de

BFA kart. zah.: *Chabola de Don Andrés (camino de la)*.

Don Leandroren pinudia

MG data: 07/03/1999. Kod. Geog.: Pinudia. MG proposamena: *Don Leandroren Piñudie*. MG lekukoa: Iratxe Goikoetxea. MG jasotzailea: Iratxe Goikoetxea. MG oharrak: Otxandion. Pinudia.

Don Tomasen zubia

MG data: 07/03/1999. Kod. Geog.: Zubia. MG proposamena: *Don Tomasen Zubia*. MG lekukoa: Iratxe Goikoetxea. MG jasotzailea: Iratxe Goikoetxea. MG oharrak: Otxandion. Zubia.

Don Tomas zubia

MG data: 21/02/1999. Kod. Geog.: Ingurua. MG proposamena: *Don Tomas Zubia*. Ab. (°). 1. Ab. ('). 2. Ab. ("). 57. Ord. (°). 43. Ord. ('). 2. Ord. ("). 21. MG lekukoa: Iñaki Urigoitia. MG jasotzailea: Iñaki Garate. MG mapa: Otxandioko Lursailen Mapa Kartografikoa (Udalarena). Zatika egina.

Dontxon basoa

MG data: 07/03/1999. Kod. Geog.: Basoa. MG proposamena: *Dontxon Basue*. MG lekukoa: Iratxe Goikoetxea. MG jasotzailea: Iratxe Goikoetxea. MG oharrak: Albinan. Basoa.

Dukearena

Dukiena

MG data: 07/03/1999. Kod. Geog.: Baserria / etxe bakartua. MG proposamena: *Dukiena*. MG lekukoa: Iratxe Goikoetxea. MG jasotzailea: Iratxe Goikoetxea. MG oharrak: Oletan. Baserria.

Otx. (1663):

En el Pleito que es entre la Justicia reximiento y vezinos de la Villa de Ochandiano y Luis de Castillo su Procurador, y el señorío en Vizcaya, y Martin Gutierrez su Procurados de la una parte, el consejo y vezinos del Valle de Aramayona y Juan de Uribarren Alcalde hordinario de dho. Valle, y *el Duque de Ciu.d Real* que a este pelito salio, y se opuso y Garcia de Montoya su Procurador de la otra.

Dundairena

MG data: 07/03/1999. Kod. Geog.: Baserria / etxe bakartua. MG proposamena: *Dundaiena*. MG lekukoa: Iratxe Goikoetxea. MG jasotzailea: Iratxe Goikoetxea. MG oharrak: Baserria. Gaurko izena *Garrona* da. Badirudi aitzinean taberna zegola bertan.

Durunkorta

MG data: 27/02/1999. Kod. Geog.: Ingurua. MG proposamena: *Durunkorta*. Ab. (°). 0. Ab. ('). 59. Ab. ("). 40. Ord. (°). 43. Ord. ('). 5. Ord. ("). 30. MG lekukoa: Juan Cruz Axpe. MG jasotzailea: Iñaki Garate. MG mapa: *Mapa Dirección General del Instituto Geográfico y Catastral. Servicio Geográfico del Ejercito 1952. Elorrio. Termino Municipal.*

E

Eginolanda

EJ-Deiker proposamena: *Eginolanda*. EJ-Deiker kart.: 087-45.

Eguriageta

Egurebageta

MG data: 07/03/1999. Kod. Geog.: Ingurua. MG proposamena: *Egurebageta*. MG lekukoa: Iratxe Goikoetxea. MG jasotzailea: Iratxe Goikoetxea. MG oharrak: (idatz.) 1892.

Eguriaga

Fuentes (1457): “[...] e dende al rio que se deçiende de *Eguriaga* [sic, *Eguriagaren* ordez] para Gomillas”.

Egurzelaieta

MG data: 07/03/1999. Kod. Geog.: Ingurua. MG proposamena: *Egurzelaieta*. MG lekukoa: Iratxe Goikoetxea. MG jasotzailea: Iratxe Goikoetxea.

Elxbasoa

Eleizbasoa

MG data: 07/03/1999. Kod. Geog.: Basoa. MG proposamena: *Eleiz basue*. MG lekukoa: Iratxe Goikoetxea. MG jasotzailea: Iratxe Goikoetxea. MG oharak: Oletan. Basoa.



ELEXABARRI [D5]

Eleixabarrri

MG data: 19/02/1999. Kod. Geog.: Ingurua. MG proposamena: *Eleixabarrri*. Ab. (°). 1. Ab. ('). 2. Ab. ("). 2. Ord. (°). 43. Ord. ('). 2. Ord. ("). 38. MG lekukoa: BFA. MG jasotzailea: Iñaki Garate. MG mapa: 1926ko Mapa Kartografikoa. 1934an eguneratua.

BFA kart. zah.: *Eleisabarrri*.

Elejabarri

Dur. JE (c. 1860): “[...] por Este con el arroyo ó acequia que baja de *Elejabarri*, por Norte con el paso comun que media entre esta fragua y la de Dn. Gregorio de Aguirre”.

Elexabarri (Erremedioetako Andre Mariaren ermita)

Elexabarria ermita (Erremedioetako Andre Maria)

EJ-Deiker proposamena: *Elexabarria ermita (Erremedioetako Andre Maria)*.
EJ-Deiker kart.: 087-45.

Dur. JE (1869): “la heredad de San Antonio, y dos huertas en la proximidad de la *hermita de Nuestra Señora del Remedio*”.

Elexabarrialde

Dur. JE (c. 1880):

La casa nombrada Torre de Miñano, señalada con el numero treinta y nueve, situada en la calle de Urigoyena de la villa de Ochandiano [...]. Otra heredad nombrada *Elexabarrialde*.

Elexabarrikosoloa

Elejabarricosoloa

Dur. JE. (c. 1860): “La heredad llamada *Elejabarricosoloa* radicante en jurisdiccion de la villa de Ochandiano”.

Elexoste

Oharra: Udalaren azken urteotako ebatzia.

Elormendi

MG data: 07/03/1999. Kod. Geog.: Baserria / etxe bakartua. MG proposamena: *Elormendi*. MG lekukoa: Iratxe Goikoetxea. MG jasotzailea: Iratxe Goikoetxea. MG oharra: Diman. Baserria.

Elorra

MG data: 07/03/1999. Kod. Geog.: Ingurua. MG proposamena: *Elorra*. MG lekukoa: Iratxe Goikoetxea. MG jasotzailea: Iratxe Goikoetxea. MG oharra: Albinan.

Elorraga

MG data: 19/02/1999. Kod. Geog.: Ingurua. MG proposamena: *Elorraga*. Ab. (°). 1. Ab. ('). 4. Ab. ("). 43. Ord. (°). 43. Ord. ('). 1. Ord. ("). 49. MG lekukoa: AFA. MG jasotzailea: Iñaki Garate. MG mapa: 1987ko Villarreal de Alava Mapa Kartografikoa. IV/3.

AFA kart. 87-54.

Elorrioren etxea

MG data: 21/02/1999. Kod. Geog.: Ingurua. MG proposamena: *Elorrioren Etxea*. Ab. (°). 1. Ab. ('). 1. Ab. ("). 16. Ord. (°). 43. Ord. ('). 2. Ord. ("). 1. MG lekukoa: Ana Mari Garate. MG jasotzailea: Iñaki Garate. MG mapa: Otxandioko Lursailen Mapa Kartografikoa (Udalarena). Zatika egina.

Emaldi

MG data: 07/03/1999. Kod. Geog.: Baserria / etxe bakartua. MG proposamena: *Emaldi*. MG lekukoa: Iratxe Goikoetxea. MG jasotzailea: Iratxe Goikoetxea. MG oharrak: Oletan. Baserria.

Emaldia

BAHP (1691): “Sobre la nuestra caseria llamada la de *Emaldia*, que es sita en la dicha anteiglesia de Musica Olaeta”:

Gast. JE (c. 1880):

Caseria (conocidamente) digo conocida con el nombre de *Emaldia* en la Anteiglesia de Múxica-Olaeta, del valle de Aramayona señalado con el número cuarenta, que consta de piso bajo con cocina, principal, cuadra y desvan, ocupa incluso el grueso de las paredes y el antuzano y era una superficie de setecientos cuarenta y [sic] metros cuadrados.

Eperkorta

MG data: 19/02/1999. Kod. Geog.: Basoa. MG proposamena: *Eperkorta*. Ab. (°). 1. Ab. ('). 2. Ab. ("). 44. Ord. (°). 43. Ord. ('). 1. Ord. ("). 9. MG lekukoa: AFA. MG jasotzailea: Iñaki Garate. MG mapa: 1987ko Villarreal de Alava Mapa Kartografikoa. IV/3. MG oharrak: Billerlen basoa.

Eperralde [D6]

Eperralde (baserria)

EJ-Deiker proposamena: *Eperralde baserria*. EJ-Deiker kart.: 087-53.

Erdikobide

MG data: 21/02/1999. Kod. Geog.: Bidea, basabidea. MG proposamena: *Erdiko Bide*. Ab. (°). 1. Ab. ('). 0. Ab. ("). 32. Ord. (°). 43. Ord. ('). 3. Ord. (").
2. MG lekukoa: Ana Mari Garate. MG jasotzailea: Iñaki Garate. MG mapa: Otxandioko Lursailen Mapa Kartografikoa (Udalarena). Zatika egina.

Erdikobizkarra

MG data: 19/02/1999. Kod. Geog.: Ingurua. MG proposamena: *Erdiko Bizkarra*. Ab. (°). 1. Ab. ('). 1. Ab. ("). 57. Ord. (°). 43. Ord. ('). 1. Ord. ("). 29.
MG lekukoa: AFA. MG jasotzailea: Iñaki Garate. MG mapa: Billarleko Enbal-searen Mapa Kartografikoa (euskeraz).

Erdikoespalda

MG data: 19/02/1999. Kod. Geog.: Ingurua. MG proposamena: *Erdiko Espalda*. Ab. (°). 1. Ab. ('). 2. Ab. ("). 4. Ord. (°). 43. Ord. ('). 1. Ord. ("). 6.
MG lekukoa: AFA. MG jasotzailea: Iñaki Garate. MG mapa: 1987ko Villarreal de Alava Mapa Kartografikoa. IV/3.

Erdikolanda

Dur. JE (c. 1860): “[...] situada en el barrio de Mecoleta jurisdiccion de la villa de Ochandiano [...]. La heredad denominada *Erdicolanda*”.

Erdikolarra

MG data: 20/02/1999. Kod. Geog.: Errekea, latsa. MG proposamena: *Erdikolarra*. MG lekukoa: Iratxe Goikoetxea. MG jasotzailea: Iratxe Goikoetxea. MG oharrak: Otxandion. Erreka.

Erdikolarrako bidea

BFA kart. zah.: *Erdikolarra (camino de)*.

Erdikolarrako tontorra

MG data: 28/02/1999. Kod. Geog.: Ingurua. MG proposamena: *Erdikolarra-ko tontor*. Ab. (°). 1. Ab. ('). 4. Ab. ("). 13. Ord. (°). 43. Ord. ('). 1. Ord. ("). 55.
MG lekukoa: Juan Cruz Axpe. MG jasotzailea: Iñaki Garate. MG mapa: Otxandioko Lursailen Mapa Kartografikoa (Udalarena).

BFA kart. zah.: *Erdikolarrakotontor*.

Erdikozubi

MG data: 19/02/1999. Kod. Geog.: Ingurua. MG proposamena: *Erdiko Zubia*. Ab. (°). 1. Ab. ('). 2. Ab. ("). 37. Ord. (°). 43. Ord. ('). 0. Ord. ("). 25. MG lekukoa: AFA. MG jasotzailea: Iñaki Garate. MG mapa: 1987ko Villarreal de Alava Mapa Kartografikoa. IV/3.

Erlapoto

MG data: 07/03/1999. Kod. Geog.: Ingurua. MG proposamena: *Erla poto*. MG lekukoa: Iratxe Goikoetxea. MG jasotzailea: Iratxe Goikoetxea. MG oharrak: Kondebason.

Erlategi

Erlatei

MG data: 07/03/1999. Kod. Geog.: Ortuak. MG proposamena: *Erlatei*. MG lekukoa: Iratxe Goikoetxea. MG jasotzailea: Iratxe Goikoetxea. MG oharrak: Otxandion. Soloa.

Erlebizkarra

MG data: 19/02/1999. Kod. Geog.: Ingurua. MG proposamena: *Erlebizkarra*. Ab. (°). 1. Ab. ('). 3. Ab. ("). 29. Ord. (°). 43. Ord. ('). 1. Ord. ("). 25. MG lekukoa: AFA. MG jasotzailea: Iñaki Garate. MG mapa: Billarleko Enbalsearen Mapa Kartografikoa (euskeraz).

Errekabarren

MG data: 07/03/1999. Kod. Geog.: Ortuak. MG proposamena: *Erreka barren*. MG lekukoa: Iratxe Goikoetxea. MG jasotzailea: Iratxe Goikoetxea. MG oharrak: Soloa.

Errekabestalde

MG data: 07/03/1999. Kod. Geog.: Ortuak. MG proposamena: *Erreka bestaldie*. MG lekukoa: Iratxe Goikoetxea. MG jasotzailea: Iratxe Goikoetxea. MG oharrak: Otxandion. Soloa.

Errekagatx

Otx. (1820): “[...] para los que se le señalará un arbol, en los montes comunes de la Villa excetuando los titulados Sacon andi y *Errecagach*”.

Errekanagusi

MG data: 21/02/1999. Kod. Geog.: Ingurua. MG proposamena: *Erreka Nagusi*. Ab. (º). 1. Ab. ('). 1. Ab. ("). 7. Ord. (º). 43. Ord. ('). 2. Ord. ("). 42. MG lekukoa: Ana Mari Garate. MG jasotzailea: Iñaki Garate. MG mapa: Otxandioko Lursailen Mapa Kartografikoa (Udalarena). Zatika egina.

Errekaolarratziki

MG data: 19/02/1999. Kod. Geog.: Ingurua. MG proposamena: *Errekaolarratziki*. Ab. (º). 1. Ab. ('). 0. Ab. ("). 0. Ord. (º). 43. Ord. ('). 2. Ord. ("). 9. MG lekukoa: BFA. MG jasotzailea: Iñaki Garate. MG mapa: 1926ko Mapa Kartografikoa. 1934an eguneratua.

Errekaondo

MG data: 07/03/1999. Kod. Geog.: Ortuak. MG proposamena: *Erreka ondo*. MG lekukoa: Iratxe Goikoetxea. MG jasotzailea: Iratxe Goikoetxea. MG oharra: Soloa.

Errekaondokosoloa

Dur. JE (c. 1860) : “[...] situada en el barrio de Anteparaluceta de la villa de Ochandiano [...] Otra heredad titulada *Errecaondocosoloa*”.

Errekarre

MG data: 07/03/1999. Kod. Geog.: Ingurua. MG proposamena: *Errekarre*. MG lekukoa: Iratxe Goikoetxea. MG jasotzailea: Iratxe Goikoetxea. MG oharra: (idatz.) Ez dakigu zer dan ez eta non dagoen.

Errekatxiki

MG data: 07/03/1999. Kod. Geog.: Ingurua. MG proposamena: *Errekatxiki*. MG lekukoa: Iratxe Goikoetxea. MG jasotzailea: Iratxe Goikoetxea. MG oharra: Otxandion. Erreka ingurua.

Errekatxo

MG data: 07/03/1999. Kod. Geog.: Ortuak. MG proposamena: *Errekatxo*. MG lekukoa: Iratxe Goikoetxea. MG jasotzailea: Iratxe Goikoetxea. MG oharra: Anteparaluzeta ingurua. Soloa.

Errekaundi

MG data: 07/03/1999. Kod. Geog.: Ortuak. MG proposamena: *Erreka haundi*. MG lekukoa: Iratxe Goikoetxea. MG jasotzailea: Iratxe Goikoetxea. MG oharrak: Soloa.

Errekazabal

MG data: 19/02/1999. Kod. Geog.: Ingurua. MG proposamena: *Erreka zabal*. Ab. (°). 1. Ab. ('). 2. Ab. ("). 49. Ord. (°). 43. Ord. ('). 1. Ord. ("). 39. MG lekukoa: AFA. MG jasotzailea: Iñaki Garate. MG mapa: 1987ko Villarreal de Alava Mapa Kartografikoa. IV/3.

Erreketagana

MG data: 27/02/1999. Kod. Geog.: Ingurua. MG proposamena: *Erreketagana*. Ab. (°). 1. Ab. ('). 2. Ab. ("). 30. Ord. (°). 43. Ord. ('). 5. Ord. ("). 0. MG lekukoa: Juan Cruz Axpe. MG jasotzailea: Iñaki Garate. MG mapa: *Mapa Dirección General del Instituto Geográfico y Catastral. Servicio Geográfico del Ejército 1952*.

Erremedioetako Andre Mariaren ermita ik. Elexabarri

Errementarien plaza

Oharra: Udalaren azken urtoetako erabagia.

Errietabaso

Otx. (1815): “[...] continua hasta el de Villarreal, rodea por la esquina de *Errietabaso* hasta el Rio de Gordobil”.

Errosario

Errosarioko bidea

MG data: 07/03/1999. Kod. Geog.: Ingurua. MG proposamena: *Errosarioko bidea*. MG lekukoa: Iratxe Goikoetxea. MG jasotzailea: Iratxe Goikoetxea. MG oharrak: Kondebason. Bidea.

Errosarioko bidekurutzea

MG data: 07/03/1999. Kod. Geog.: Ingurua. MG proposamena: *Errosarioko bidekurutzea*. MG lekukoa: Iratxe Goikoetxea. MG jasotzailea: Iratxe Goikoetxea. MG oharrak: Kondebason. Bidekurutzea.

ERROTA

MG data: 22/02/1999. Kod. Geog.: Ingurua. MG proposamena: *Errota*. Ab. (°). 1. Ab. ('). 1. Ab. ("). 32. Ord. (°). 43. Ord. ('). 4. Ord. ("). 31. MG lekukoa: Otxandioko Udala. MG jasotzailea: Iñaki Garate. MG mapa: Otxandioko Lursailen Mapa Kartografikoa (Udalarena). Zatika egina.

Errotabarri

MG data: 07/03/1999. Kod. Geog.: Ingurua. MG proposamena: *Errota barri*. MG lekukoa: Iratxe Goikoetxea. MG jasotzailea: Iratxe Goikoetxea. MG oharrak: Oletan.

MG data: 22/02/1999. Kod. Geog.: Ingurua. MG proposamena: *Errota Barria*. Ab. (°). 1. Ab. ('). 1. Ab. ("). 33. Ord. (°). 43. Ord. ('). 4. Ord. ("). 32. MG lekukoa: Mikel Zamalloa. MG jasotzailea: Iñaki Garate. MG mapa: Fitxero Kartografikoa (Iberdrola).

Fog. izena: *Errotabarria*. Fog. urtea: 1745.

Otx. (1828):

[...] con objeto de que pudiese agregar al manzanal que le corresponde en el sitio de *Errotabarri* con inclusion de los cinco chopos que existen en el mismo terreno.

Dur. JE (c. 1860): “con los cauces del *Molino de Errotabarri*”.

Dur. JE (c. 1860): “La *heredad* llamada *Errotabarri* contigua al Molino de este nombre”.

Errotabarriaurre

Dur. JE (c. 1860): “La huerta radicante en el termino de *Errotabarri-aurre* jurisdiccion de la villa de Ochandiano”.

Dur. JE (c. 1860): “[...] La heredad radicante en jurisdiccion de la villa de Ochandiano, *en frente del Molino llamado Errotabarri*”.

Errotabide

MG data: 27/02/1999. Kod. Geog.: Bidea, basabidea. MG proposamena: *Errota Bidea*. Ab. (°). 1. Ab. ('). 1. Ab. ("). 30. Ord. (°). 43. Ord. ('). 1. Ord. ("). 40. MG lekukoa: Juan Cruz Axpe. MG jasotzailea: Iñaki Garate. MG mapa: *Mapa Dirección General del Instituto Geográfico y Catastral. Servicio Geográfico del Ejército 1952*.

Errotazar

MG data: 22/02/1999. Kod. Geog.: Ingurua. MG proposamena: *Errota Zahar*. Ab. (°). 1. Ab. ('). 1. Ab. ("). 33. Ord. (°). 43. Ord. ('). 4. Ord. ("). 29. MG lekukoa: Mikel Zamalloa. MG jasotzailea: Iñaki Garate. MG mapa: Fitxero Kartografikoa (Iberdrola).

Erroto

MG data: 21/02/1999. Kod. Geog.: Ingurua. MG proposamena: *Erroto*. Ab. (°). 1. Ab. ('). 1. Ab. ("). 31. Ord. (°). 43. Ord. ('). 4. Ord. ("). 32. MG lekukoa: Otxandioko Udala. MG jasotzailea: Iñaki Garate. MG mapa: Otxandioko Lursailen Mapa Kartografikoa (Udalarena). Zatika egina.

Errotoste

MG data: 07/03/1999. Kod. Geog.: Ortuak. MG proposamena: *Errotoste*. MG lekukoa: Iratxe Goikoetxea. MG jasotzailea: Iratxe Goikoetxea. MG oharrak: Otxandion. Soloa.

Eskolaburu

MG data: 20/02/1999. Kod. Geog.: Ortuak. MG proposamena: *Eskolaburu*. MG lekukoa: Iratxe Goikoetxea. MG jasotzailea: Iratxe Goikoetxea. MG oharrak: Soloa.

Eskolak

MG data: 20/02/1999. Kod. Geog.: Ingurua. MG proposamena: *Eskolak*. Ab. (°). 1. Ab. ('). 1. Ab. ("). 33. Ord. (°). 43. Ord. ('). 3. Ord. ("). 55. MG lekukoa: Otxandioko Udala. MG jasotzailea: Iñaki Garate.

Eskolaondo

MG data: 07/03/1999. Kod. Geog.: Ortuak. MG proposamena: *Eskolondo*. MG lekukoa: Iratxe Goikoetxea. MG jasotzailea: Iratxe Goikoetxea. MG oharrak: Soloa.

Eskolaoste

MG data: 07/03/1999. Kod. Geog.: Ingurua. MG proposamena: *Eskola oste*. MG lekukoa: Iratxe Goikoetxea. MG jasotzailea: Iratxe Goikoetxea. MG oharrak: Eskoloste (ahoz). Ingurua.

Eskortaleku

MG data: 19/02/1999. Kod. Geog.: Ingurua. MG proposamena: *Eskortaleku*. Ab. (°). 1. Ab. ('). 1. Ab. ("). 8. Ord. (°). 43. Ord. ('). 1. Ord. ("). 22. MG lekukoa: AFA. MG jasotzailea: Iñaki Garate. MG mapa: 1987ko Villarreal de Alava Mapa Kartografikoa. IV/3.

Eskuadrakosolo

MG data: 07/03/1999. Kod. Geog.: Ortuak. MG proposamena: *Eskuadrako solo*. MG lekukoa: Iratxe Goikoetxea. MG jasotzailea: Iratxe Goikoetxea. MG oharrak: Soloa.

Eskuzurieta

Eskuzurietako txarkoa

EJ-Deiker proposamena: *Eskuzurietako txarkoa*. EJ-Deiker kart.: 087-53.

ESNAURITZAGANA [C7]

Esnaurizagana

MG data: 19/02/1999. Kod. Geog.: Ingurua. MG proposamena: *Esnaurizagana*. Ab. (°). 1. Ab. ('). 1. Ab. ("). 13. Ord. (°). 43. Ord. ('). 1. Ord. ("). 11. MG lekukoa: AFA. MG jasotzailea: Iñaki Garate. MG mapa: Billarleko Enbalsearen Mapa Kartografikoa (euskeraz). MG oharrak: Gaur egun ezezaguna bada ere, dokumentoetan ematen diren zehaztasunei esker lekutako toki izena.

ESNEBITSA [C7]

Esnebitza

MG data: 19/02/1999. Kod. Geog.: Ingurua. MG proposamena: *Esnebitza*. Ab. (°). 1. Ab. ('). 1. Ab. ("). 32. Ord. (°). 43. Ord. ('). 1. Ord. ("). 13. MG lekukoa: AFA. MG jasotzailea: Iñaki Garate. MG mapa: 1987ko Villarreal de Alava Mapa Kartografikoa. IV/3.

Esnoitza

MG data: 19/02/1999. Kod. Geog.: Ingurua. MG proposamena: *Esnoitza*. Ab. (°). 1. Ab. ('). 1. Ab. ("). 13. Ord. (°). 43. Ord. ('). 1. Ord. ("). 11. MG lekukoa: AFA. MG jasotzailea: Iñaki Garate. MG mapa: Billarleko Enbalsearen Mapa Kartografikoa (euskeraz).

Esnoitzakoterra

MG data: 19/02/1999. Kod. Geog.: Ingurua. MG proposamena: *Esnoitzako Oterre*. Ab. (°). 1. Ab. ('). 1. Ab. ("). 22. Ord. (°). 43. Ord. ('). 1. Ord. ("). 28. MG lekukoa: AFA. MG jasotzailea: Iñaki Garate. MG mapa: Billarleko Enbalsearen Mapa Kartografikoa (euskeraz).

Espaldanagusi

BFA kart. zah.: *Espaldanausi*.

Esparrua

MG data: 07/03/1999. Kod. Geog.: Ortuak. MG proposamena: *Esparrue*. MG lekukoa: Iratxe Goikoetxea. MG jasotzailea: Iratxe Goikoetxea. MG oharrak: Soloa.

Dur. JE (c. 1860):

[...] situada en el barrio de Anteparaluceta de la villa de Ochandiano, y la heredad perteneciente á la misma titulada *Esparrua* cuya situacion, linderos medida superficial, y demás circunstancias constan de la inscripción primera de este número á la que me remito.

ESPARRUGANA [F5]

MG data: 21/02/1999. Kod. Geog.: Ingurua. MG proposamena: *Esparru Gai-na*. Ab. (°). 1. Ab. ('). 3. Ab. ("). 59. Ord. (°). 43. Ord. ('). 2. Ord. ("). 35. MG lekukoa: Otxandioko Udala. MG jasotzailea: Iñaki Garate. MG mapa: Otxandioko Lursailen Mapa Kartografikoa (Udalarena). Zatika egina.

Esparrukosolo

MG data: 07/03/1999. Kod. Geog.: Ortuak. MG proposamena: *Esparruko solo*. MG lekukoa: Iratxe Goikoetxea. MG jasotzailea: Iratxe Goikoetxea. MG oharrak: Soloa.

Esparrusolo

Dur. JE (c. 1880): "Otra heredad titulada *Esparrusolo*, que comprende ochenta y ocho areas treinta y tres centiareas de cabida, confinante por Norte con terreno de la misma caseria".

Esparrukozelai

MG data: 07/03/1999. Kod. Geog.: Ingurua. MG proposamena: *Esparruko zelaije*. MG lekukoa: Iratxe Goikoetxea. MG jasotzailea: Iratxe Goikoetxea. MG oharrak: Otxandion. Zelaia.

Esparrutxiki

MG data: 07/03/1999. Kod. Geog.: Ortuak. MG proposamena: *Esparru Txiki*. MG lekukoa: Iratxe Goikoetxea. MG jasotzailea: Iratxe Goikoetxea. MG oharrak: Otxandion. Soloa.

Esteban Kamineroren txabolea

MG data: 21/02/1999. Kod. Geog.: Ingurua. MG proposamena: *Esteban Kamineroren Txabola*. Ab. (°). 1. Ab. ('). 0. Ab. ("). 43. Ord. (°). 43. Ord. ('). 2. Ord. ("). 50. MG lekukoa: Ana Mari Garate. MG jasotzailea: Iñaki Garate. MG mapa: Otxandioko Lursailen Mapa Kartografikoa (Udalarena). Zatika egina.

Estrada

Estrada bidea

BFA kart. zah.: *Estrada (camino de)*.

Estradakosolo

MG data: 07/03/1999. Kod. Geog.: Ortuak. MG proposamena: *Estradako solo*. MG lekukoa: Iratxe Goikoetxea. MG jasotzailea: Iratxe Goikoetxea. MG oharra: Soloa.

Estradatxiki

MG data: 07/03/1999. Kod. Geog.: Ingurua. MG proposamena: *Estrada txiki*. MG lekukoa: Iratxe Goikoetxea. MG jasotzailea: Iratxe Goikoetxea.

MG data: 21/02/1999. Kod. Geog.: Ingurua. MG proposamena: *Estrada Txiki*. Ab. (°). 1. Ab. ('). 1. Ab. ("). 25. Ord. (°). 43. Ord. ('). 2. Ord. ("). 34. MG lekukoa: Ana Mari Garate. MG jasotzailea: Iñaki Garate. MG mapa: Otxandioko Lursailen Mapa Kartografikoa (Udalarena). Zatika egina.

Estradatxikiko bidea

BFA kart. zah.: *Estrada chiqui (camino de)*.

Estrepuzeta

MG data: 07/03/1999. Kod. Geog.: Basoa. MG proposamena: *Estrepuzeta*. MG lekukoa: Iratxe Goikoetxea. MG jasotzailea: Iratxe Goikoetxea. MG oharra: Basoa.

Etxaluze

MG data: 27/02/1999. Kod. Geog.: Ingurua. MG proposamena: *Etxaluze*. Ab. (°). 1. Ab. ('). 3. Ab. ("). 20. Ord. (°). 43. Ord. ('). 0. Ord. ("). 35. MG lekukoa: Juan Cruz Axpe. MG jasotzailea: Iñaki Garate. MG mapa: *Mapa Dirección General del Instituto Geográfico y Catastral. Servicio Geográfico del Ejército 1952*.

Etxanbidieta

MG data: 19/02/1999. Kod. Geog.: Ingurua. MG proposamena: *Etxanbidieta*. Ab. (°). 1. Ab. ('). 4. Ab. ("). 48. Ord. (°). 43. Ord. ('). 1. Ord. ("). 32. MG lekukoa: AFA. MG jasotzailea: Iñaki Garate. MG mapa: 1987ko Villarreal de Alava Mapa Kartografikoa. IV/3.

Echambidieta

AFA kart.: 87-54.

Etxandi

MG data: 20/02/1999. Kod. Geog.: Ingurua. MG proposamena: *Etxandi*.

Etxeaundi

MG data: 07/03/1999. Kod. Geog.: Ingurua. MG proposamena: *Etxe haundi*. MG lekukoa: Iratxe Goikoetxea. MG jasotzailea: Iratxe Goikoetxea. MG oharrak: Oletan.

Etxandi baserria

EJ-Deiker proposamena: *Etxandi baserria* . EJ-Deiker kart.: 087-45.

Etxandioste

MG data: 07/03/1999. Kod. Geog.: Ortuak. MG proposamena: *Etxandioste*. MG lekukoa: Iratxe Goikoetxea. MG jasotzailea: Iratxe Goikoetxea. MG oharrak: Soloa.

Etxapeia

MG data: 07/03/1999. Kod. Geog.: Ortuak. MG proposamena: *Etxapeie*. MG lekukoa: Iratxe Goikoetxea. MG jasotzailea: Iratxe Goikoetxea. MG oharrak: Dima. Montevideon. Soloa.

ETXATXO [C3]

MG data: 07/03/1999. Kod. Geog.: Ingurua. MG proposamena: *Etxatxo*. MG lekukoa: Iratxe Goikoetxea. MG jasotzailea: Iratxe Goikoetxea. MG oharrak: Otxandion. Auzoa.

Chacho

BFA kart. zah.: *Chacho*.

Etxetxo

MG data: 21/02/1999. Kod. Geog.: Ingurua. MG proposamena: *Etxetxo*. Ab. (°). 1. Ab. ('). 2. Ab. ("). 7. Ord. (°). 43. Ord. ('). 2. Ord. ("). 45. MG lekukoa: Otxandioko Udala. MG jasotzailea: Iñaki Garate. MG mapa: Otxandioko Lur-sailen Mapa Kartografikoa (Udalarena). Zatika egina.

Etxatxu (baserria)

EJ-Deiker proposamena: *Etxatxu baserria*. EJ-Deiker kart.: 087-45.

Etxatxu

Fog. Izena: *Echachu* (la casa llamada de) [Antapara Luzeta (varrio de)], Ochandiano, a. 1745; *Echachu* (la caseria de) [fuera del casco de la uilla], Ochandiano, a. 1876.

Dur. JE (c. 1863):

Otra heredad en el termino de *Echachu*, que comprende ciento treinta y dos metros y setenta y cinco centímetros, confinante por norte con camino carril que dirige á las heredades.



Etxatxoko

Etxantxoko

MG data: 22/02/1999. Kod. Geog.: Ingurua. MG proposamena: *Etxantxoko*. Ab. (°). 1. Ab. ('). 1. Ab. ("). 4. Ord. (°). 43. Ord. ('). 3. Ord. ("). 25. MG lekukoa: Mikel Zamalloa. MG jasotzailea: Iñaki Garate. MG mapa: Fixero Kartografikoa (Iberdrola).

Etxatxokobaso

MG data: 07/03/1999. Kod. Geog.: Basoa. MG proposamena: *Etxatxoko baso*. MG lekukoa: Iratxe Goikoetxea. MG jasotzailea: Iratxe Goikoetxea. MG oharrak: Otxandion. Basoa.

Etxatxuko basoa

EJ-Deiker proposamena: *Etxatxuko basoa*. EJ-Deiker kart.: 087-45.

Etxaurrekosolo

MG data: 07/03/1999. Kod. Geog.: Ortuak. MG proposamena: *Etxaurreko solo*. MG lekukoa: Iratxe Goikoetxea. MG jasotzailea: Iratxe Goikoetxea. MG oharrak: Soloa.

Etxaurre

MG data: 07/03/1999. Kod. Geog.: Ortuak. MG proposamena: *Etxaurrie*. MG lekukoa: Iratxe Goikoetxea. MG jasotzailea: Iratxe Goikoetxea. MG oharrak: Otxandion. Soloa.

Etxaurreko areztuia

MG data: 07/03/1999. Kod. Geog.: Ingurua. MG proposamena: *Etxaurreko arestuye*. MG lekukoa: Iratxe Goikoetxea. MG jasotzailea: Iratxe Goikoetxea.

Etxeaurre

MG data: 19/02/1999. Kod. Geog.: Ingurua. MG proposamena: *Etxeaurre*. Ab. (°). 1. Ab. ('). 0. Ab. ("). 11. Ord. (°). 43. Ord. ('). 1. Ord. ("). 21. MG lekukoa: AFA. MG jasotzailea: Iñaki Garate. MG mapa: Billarleko Enbalsearen Mapa Kartografikoa (euskeraz).

Echeaurrea

Gast. JE: "Eche-aurrea. Heredad". "Echeaurria. Heredad".



ETXEBARRI [D5] [ik. ITZAGABARRI]

Etxebarri (baserria)

MG data: 22/02/1999. Kod. Geog.: Baserria / etxe bakartua. MG proposamena: *Etxebarri*. Ab. (°). 1. Ab. ('). 1. Ab. ("). 46. Ord. (°). 43. Ord. ('). 4. Ord. ("). 28. MG lekukoa: Mikel Zamalloa. MG jasotzailea: Iñaki Garate. MG mapa: Fitxero Kartografikoa (Iberdrola).

MG data: 19/02/1999. Kod. Geog.: Baserria / etxe bakartua. MG proposamena: *Etxebarri*. Ab. (°). 1. Ab. ('). 2. Ab. ("). 22. Ord. (°). 43. Ord. ('). 2. Ord. ("). 18. MG lekukoa: BFA. MG jasotzailea: Iñaki Garate. MG mapa: 1926ko Mapa Kartografikoa. 1934an eguneratua.

MG data: 21/02/1999. Kod. Geog.: Baserria / etxe bakartua. MG proposamena: *Etxebarri*. Ab. (°). 1. Ab. ('). 1. Ab. ("). 43. Ord. (°). 43. Ord. ('). 4. Ord. ("). 27. MG lekukoa: Otxandioko Udala. MG jasotzailea: Iñaki Garate. MG mapa: Otxandioko Lursailen Mapa Kartografikoa (Udalarena). Zatika egina.

Etxebarria

BAHP (1691): “Y en caveza y en nombre del vinculo Mayorazgo que el susodicho esta poseyendo perteneciente a la casa y solar de *Echevarria*”.

Etxebarri baserria

EJ-Deiker proposamena: *Etxebarri baserria* . EJ-Deiker kart.: 087-53.

Dur. JE (c. 1880): “La heredad sita en la inmediacion del caserío titulado *Echevarri*, jurisdiccion de la villa de Ochandiano”.

Etxebarriko bidea

Echebarri (camino de)

BFA kart. zah.: *Echebarri (camino de)*.

Etzebarritxaraka

Etzebarritxaraka (baserria)

Dur. JE (c. 1880):

La caseria titulada *Echavarrí de Characa*, señalada con los numeros cincuenta y cuatro, y cincuenta y cinco, situada en la barriada de Celayeta jurisdiccion de la villa de Ochandiano.

ETXANDI [C3]

Etxandi (baserria)

EJ-Deiker proposamena: *Etxandi baserria* . EJ-Deiker kart.: 087-45.

Etxeburu

MG data: 07/03/1999. Kod. Geog.: Ortuak. MG proposamena: *Etxeburu*. MG lekukoa: Iratxe Goikoetxea. MG jasotzailea: Iratxe Goikoetxea. MG oharrak: Sola.

Etxekosolo

MG data: 07/03/1999. Kod. Geog.: Ortuak. MG proposamena: *Etxeko solo*. MG lekukoa: Iratxe Goikoetxea. MG jasotzailea: Iratxe Goikoetxea. MG oharrak: Sola.

Etxeondo

MG data: 07/03/1999. Kod. Geog.: Ortuak. MG proposamena: *Etxeondue*. MG lekukoa: Iratxe Goikoetxea. MG jasotzailea: Iratxe Goikoetxea. MG oharrak: Lapurriketan. Sola.

Etxeondokosolo

MG data: 07/03/1999. Kod. Geog.: Ortuak. MG proposamena: *Etxeondoko solo*. MG lekukoa: Iratxe Goikoetxea. MG jasotzailea: Iratxe Goikoetxea. MG oharrak: Sola.

Etxeondosolo

MG data: 20/02/1999. Kod. Geog.: Ortuak. MG proposamena: *Etxeondosolo*.

Etxeoste

MG data: 19/02/1999. Kod. Geog.: Ingurua. MG proposamena: *Etxeoste*. Ab. (°). 1. Ab. ('). 0. Ab. ("). 10. Ord. (°). 43. Ord. ('). 1. Ord. ("). 22. MG lekukoa: AFA. MG jasotzailea: Iñaki Garate. MG mapa: Billarleko Enbalsearen Mapa Kartografikoa (euskeraz).

Etxeostekosoloa

Dur. JE (c. 1860) : “[...] situada en el barrio de Anteparaluceta de la villa de Ochandiano [...] Una heredad llamada *Echeostecosoloa*”.

Etxerre

MG data: 19/02/1999. Kod. Geog.: Ingurua. MG proposamena: *Etxerre*. Ab. (°). 1. Ab. ('). 4. Ab. ("). 38. Ord. (°). 43. Ord. ('). 1. Ord. ("). 2. MG lekukoa: AFA. MG jasotzailea: Iñaki Garate. MG mapa: 1987ko Villarreal de Alava Mapa Kartografikoa. IV/3.

Etxetxiki ik. Tantaiaundieta / Etxetxiki



ETXEZURI [C4]

Etxezuri (baserria)

MG data: 21/02/1999. Kod. Geog.: Baserria / etxe bakartua. MG proposamena: *Etxezuri*. Ab. (°). 1. Ab. ('). 1. Ab. ("). 25. Ord. (°). 43. Ord. ('). 2. Ord. ("). 45. MG lekukoa: Otxandioko Udala. MG jasotzailea: Iñaki Garate. MG mapa: Otxandioko Lursailen Mapa Kartografikoa (Udalarena). Zatika egina. MG oharrak: Baserria.

Etxesuri

BFA kart. zah.: *Etxesuri*.

Etxesuria baserria

EJ-Deiker proposamena: *Etxesuria baserria*. EJ-Deiker kart.: 087-45.

Etzanleku

MG data: 19/02/1999. Kod. Geog.: Ingurua. MG proposamena: *Etzanleku*. Ab. (°). 1. Ab. ('). 3. Ab. ("). 30. Ord. (°). 43. Ord. ('). 1. Ord. ("). 24. MG lekukoa: AFA. MG jasotzailea: Iñaki Garate. MG mapa: Billarleko Enbalsearen Mapa Kartografikoa (euskeraz). MG oharrak: Albiña. Kondebason.

Eztiko

Dur. JE (c. 1860): “La casa *urbana*, señalada con el numero catorce (12), titulada *Estico*, y sita en la calle de Urigoyena de la villa de Ochandiano”.

F

Fajeta

Fajeta basoa

EJ-Deiker proposamena: *Fajeta basoa*. EJ-Deiker kart.: 087-53.

Felix Zabalaren txabolea

MG data: 21/02/1999. Kod. Geog.: Ingurua. MG proposamena: *Felix Zabalan Txabola*. Ab. (°). 1. Ab. ('). 0. Ab. ("). 37. Ord. (°). 43. Ord. ('). 2. Ord. ("). 19. MG lekukoa: Ana Mari Garate. MG jasotzailea: Iñaki Garate. MG mapa: Otxandioko Lursailen Mapa Kartografikoa (Udalarena). Zatika egina.

Fernando Arratiren basakortea

MG data: 07/03/1999. Kod. Geog.: Ingurua. MG proposamena: *Fernando Arratien Basakortie*. MG lekukoa: Iratxe Goikoetxea. MG jasotzailea: Iratxe Goikoetxea. MG oharrak: Basakorta.

Frontoia

Dur. JE (c. 1860): “[...] sita en la plaza de la villa de Ochandiano contigua al *juego de pelota*”.

Futbolkanpoganeko soziedatea

MG data: 21/02/1999. Kod. Geog.: Ingurua. MG proposamena: *Futbol Kanpo Gaikeko Sositadie*. Ab. (°). 1. Ab. ('). 0. Ab. ("). 44. Ord. (°). 43. Ord. ('). 2. Ord. ("). 46. MG lekukoa: Ana Mari Garate. MG jasotzailea: Iñaki Garate. MG mapa: Otxandioko Lursailen Mapa Kartografikoa (Udalarena). Zatika egina.

Futbol zelaia ik. ZELAIETA

EJ-Deiker proposamena: *Futbol zelaia*. EJ-Deiker kart.: 087-45.



G

Gabardi

MG data: 07/03/1999. Kod. Geog.: Baserria / etxe bakartua. MG proposamena: *Gabardi*. MG lekukoa: Iratxe Goikoetxea. MG jasotzailea: Iratxe Goikoetxea. MG oharrak: Mekoletan. Baserria (1930).

Galtzadetakosoloa

MG data: 07/03/1999. Kod. Geog.: Ortuak. MG proposamena: *Galtzadetako soloa*. MG lekukoa: Iratxe Goikoetxea. MG jasotzailea: Iratxe Goikoetxea. MG oharrak: Soloa.

Dur. JE (c. 1880):

La caseria rustica titulada Gordovil-erdicoa, señalada con el numero diez y nueve, situada en jurisdiccion de la villa de Ochandiano [...]La heredad nombrada *Galsadetacosolua*.

Galtzadazpi

MG data: 07/03/1999. Kod. Geog.: Ingurua. MG proposamena: *Galtzada azpi*. MG lekukoa: Iratxe Goikoetxea. MG jasotzailea: Iratxe Goikoetxea. MG oharrak: *Galzada axpi, -aspi* (idatz.) 1982.

Galtzamiñano

MG data: 07/03/1999. Kod. Geog.: Basoa. MG proposamena: *Galtzamiñano*. MG lekukoa: Iratxe Goikoetxea. MG jasotzailea: Iratxe Goikoetxea. MG oharrak: Basoa.

Gamintxola

Gamintxola tontorra

EJ-Deiker proposamena: *Gamintxola tontorra* . EJ-Deiker kart.: 087-45.

Garaigordobil

BAHP (1691): “Martin de *Garay Gordovil*, mosquete y prevenido”.

BAHP (1692): “Ytt. Yo el dho. Martin de *Garay gordovil* Residor hipoteco *la casa y casería de Garay Gordovil* que se alla en el termino alias llamado gordovil”.

Fog. Izena: *Garay Gordobil* (Pedro de) [Gordobil (barrio de)], Ochandiano, a. 1796.

Garaikorta

MG data: 07/03/1999. Kod. Geog.: Basoa. MG proposamena: *Garaikorta*. MG lekukoa: Iratxe Goikoetxea. MG jasotzailea: Iratxe Goikoetxea. MG oharrak: Basoa.

Garrona

MG data: 07/03/1999. Kod. Geog.: Baserria / etxe bakartua. MG proposamena: *Garrona*. MG lekukoa: Iratxe Goikoetxea. MG jasotzailea: Iratxe Goikoetxea. MG oharrak: Oletan. Baserria.

Gaztañabakar

Gaztañabakar basoa

EJ-Deiker proposamena: *Gaztañabakar basoa*. EJ-Deiker kart.: 087-45.

Gaztañadui

MG data: 07/03/1999. Kod. Geog.: Basoa. MG proposamena: *Gaztañadui*. MG lekukoa: Iratxe Goikoetxea. MG jasotzailea: Iratxe Goikoetxea. MG oharak: Oletan. Basoa.

GAZTAÑETA [F3]

Gaztañeta (baserria)

MG data: 07/03/1999. Kod. Geog.: Baserria / etxe bakartua. MG proposamena: *Gaztañeta*. MG lekukoa: Iratxe Goikoetxea. MG jasotzailea: Iratxe Goikoetxea. MG oharak: Oletako Baserria.

MG data: 27/02/1999. Kod. Geog.: Baserria / etxe bakartua. MG proposamena: *Gastañeta Baserria*. Ab. (°). 1. Ab. ('). 3. Ab. ("). 30. Ord. (°). 43. Ord. ('). 3. Ord. ("). 20. MG lekukoa: Juan Cruz Axpe. MG jasotzailea: Iñaki Garate. MG mapa: *Mapa Dirección General del Instituto Geográfico y Catastral. Servicio Geográfico del Ejército 1952*.

Gaztañeta

MG data: 07/03/1999. Kod. Geog.: Basoa. MG proposamena: *Gaztañeta*. MG lekukoa: Iratxe Goikoetxea. MG jasotzailea: Iratxe Goikoetxea. MG oharak: Oletako basoa.

Castañeta

Gast. JE (1880):

Caseria de *Castañeta menor*, número ceinte y seis, radicante en la Ante-Iglesia de Olaeta, confina por Mediodía con la era; Poniente, con la caseria de *Castañeta mayor*; Norte, con heredad pertenecido; y Oriente, con camino carretil; mira al Mediodía.

Gergorionsolo

MG data: 07/03/1999. Kod. Geog.: Ortuak. MG proposamena: *Gergoijon solo*. MG lekukoa: Iratxe Goikoetxea. MG jasotzailea: Iratxe Goikoetxea. MG oharak: Soloa.

Gerriko

MG data: 06/03/1999. Kod. Geog.: Ingurua. MG proposamena: *Gerriko*. Ab. (°). 1. Ab. ('). 0. Ab. ("). 13. Ord. (°). 43. Ord. ('). 3. Ord. ("). 6. MG lekukoa: Mikel Zamalloa. MG jasotzailea: Iñaki Garate. MG mapa: Fitxero Kartografikoa (Iberdrola).

Gimolagana

EJ-Deiker proposamena: *Gimolagana*. EJ-Deiker kart.: 087-53.

GOIKOETXE [E4]

Goikoetxe (baserria)

MG data: 07/03/1999. Kod. Geog.: Baserria / etxe bakartua. MG proposamena: *Goiko Etxe*. MG lekukoa: Iratxe Goikoetxea. MG jasotzailea: Iratxe Goikoetxea. MG oharrak: Oletako baserria.

Goikoetxe

MG data: 21/02/1999. Kod. Geog.: Ingurua. MG proposamena: *Goikoetxe*. Ab. (°). 1. Ab. ('). 0. Ab. ("). 1. Ord. (°). 43. Ord. ('). 1. Ord. ("). 29. MG lekukoa: Otxandioko Udala. MG jasotzailea: Iñaki Garate. MG mapa: Otxandioko Lursailen Mapa Kartografikoa (Udalarena). Zatika egina.

Goicoeche(a)

Gast. JE: "*Goico-echea. Casería*". "*Goicoeche. Casería*".

Goikogana

MG data: 21/02/1999. Kod. Geog.: Ingurua. MG proposamena: *Goiko gana*. Ab. (°). 1. Ab. ('). 0. Ab. ("). 22. Ord. (°). 43. Ord. ('). 2. Ord. ("). 5. MG lekukoa: Juan Cruz Axpe. MG jasotzailea: Iñaki Garate. MG mapa: Otxandioko Lursailen Mapa Kartografikoa (Udalarena). MG oharrak: hainbat lekuri deitzen zaio era onetan.

EJ-Deiker proposamena: *Goikogana*. EJ-Deiker kart.: 087-53.

BFA kart. zah.: *Goikogana*.

GOIKOLA [F3]

Goikola (baserria)

MG data: 07/03/1999. Kod. Geog.: Baserria / etxe bakartua. MG proposamena: *Goikola*. MG lekukoa: Iratxe Goikoetxea. MG jasotzailea: Iratxe Goikoetxea. MG oharrak: Oletan baserria.

Goikola auzoa

MG data: 21/02/1999. Kod. Geog.: Ingurua. MG proposamena: *Goikola Auzoa*. Ab. (°). 1. Ab. ('). 3. Ab. ("). 30. Ord. (°). 43. Ord. ('). 2. Ord. ("). 38. MG lekukoa: Iñaki Urigoitia. MG jasotzailea: Iñaki Garate. MG mapa: Otxandioko Lursailen Mapa Kartografikoa (Udalarena). Zatika egina.

Goikolea

Otx. (1587): "[...] Rexidores hernando pascoal y san juan de *Goycolea*".

Dur. JE (c. 1860): "[...] con camino comun, y por norte, con casa fragua de Dn. Federico de *Goico olea*".

Goikolarra

MG data: 07/03/1999. Kod. Geog.: Ortuak. MG proposamena: *Goiko larra*.
MG lekukoa: Iratxe Goikoetxea. MG jasotzailea: Iratxe Goikoetxea. MG ohar-
rrak: Anteparaluzetan soloa.

GOIKOMINTEGI [E2]

Goikomintai

MG data: 27/02/1999. Kod. Geog.: Ingurua. MG proposamena: *Goiko Min-
tai*. Ab. (°). 1. Ab. ('). 3. Ab. ("). 0. Ord. (°). 43. Ord. ('). 4. Ord. ("). 0. MG
lekukoa: Juan Cruz Axpe. MG jasotzailea: Iñaki Garate. MG mapa: *Mapa
Dirección General del Instituto Geográfico y Catastral. Servicio Geográfico del
Ejercito 1952*.

Goikopunta

MG data: 07/03/1999. Kod. Geog.: Ingurua. MG proposamena: *Goiko pun-
ta*. MG lekukoa: Iratxe Goikoetxea. MG jasotzailea: Iratxe Goikoetxea.

Goikosolo

MG data: 07/03/1999. Kod. Geog.: Ortuak. MG proposamena: *Goiko solo*.
MG lekukoa: Iratxe Goikoetxea. MG jasotzailea: Iratxe Goikoetxea. MG oha-
rrak: Soloa.

Dur. JE (c. 1880):

La caseria rustica titulada *Gordovil-erdicoa*, señalada con el numero diez y nue-
ve, situada en jurisdiccion de la villa de Ochandiano [...]. Otra heredad nombrada *Goi-
cosoloa*.

Dur. JE (c. 1880):

La caseria titulada *Echavarri de Characa*, señalada con los numeros cincuenta y
cuatro, y cincuenta y cinco, situada en la barriada de Celayeta jurisdiccion de la villa
de Ochandiano [...]. Dos heredades llamadas *Goicosolua* y *Becosolua*.

GOMILLASBURU [C6]

MG data: 19/02/1999. Kod. Geog.: Ingurua. MG proposamena: *Gomilaz
Buru*. Ab. (°). 1. Ab. ('). 1. Ab. ("). 33. Ord. (°). 43. Ord. ('). 1. Ord. ("). 34.
MG lekukoa: AFA. MG jasotzailea: Iñaki Garate. MG mapa: Billarleko Enbal-
searen Mapa Kartografikoa (euskeraz).

Gomilasburu

BFA kart. zah.: *Gomilas-Buru*.

Gomillasgana

Gomilazgana

MG data: 07/03/1999. Kod. Geog.: Ingurua. MG proposamena: *Gomilazgana*. MG lekukoa: Iratxe Goikoetxea. MG jasotzailea: Iratxe Goikoetxea.

Gomilazgana

BFA kart. zah.: *Gomilazgana*.

GOMILLATS [D6]

Gomillas

Fuentes (1457): “[...] e dende al rio que se deçiende de Eguriaça [sic, *Eguriagaren ordez*] para *Gomillas*”.

Otx. (1590):

[...] dende la pressa del molino de mecolaeta desta dha. villa hasta el rrobleal de la benta de *gomillas* por donde debide el rrio caudal para esta dha. villa [...].



Gomilaz

MG data: 19/02/1999. Kod. Geog.: Baserria / etxe bakartua. MG proposamena: *Gomilaz*. Ab. (°). 1. Ab. ('). 1. Ab. ("). 55. Ord. (°). 43. Ord. ('). 1. Ord. ("). 35. MG lekukoa: AFA. MG jasotzailea: Iñaki Garate. MG mapa: Billarleko Enbalsearen Mapa Kartografikoa (euskeraz). MG oharrak: Etxea eta ingurua. Gonbilatz (ahoz).

Gomilatz auzoa

EJ-Deiker proposamena: *Gomilatz auzoa*. EJ-Deiker kart.: 087-53.

Gomilatz mendi-adarra

EJ-Deiker proposamena: *Gomilatz mendi-adarra*. EJ-Deiker kart.: 087-53.

Gomílaz

BFA kart. zah.: *Gomílaz*.

Otx. (1828): “[...] para impedir que se pongan otras tabernillas, prohibiendo igualm.te en la Venta y cadena de Gomillaz la venta de vino y aguardiente que está haciendo en grave detrimento de esta Villa”.



GOMILLASKO ERROTEA [C6]

Gomilazko errota

MG data: 19/02/1999. Kod. Geg.: Ingurua. MG proposamena: *Gomilazko Errota*. Ab. (°). 1. Ab. ('). 2. Ab. ("). 0. Ord. (°). 43. Ord. ('). 1. Ord. ("). 34. MG lekukoa: BFA. MG jasotzailea: Iñaki Garate. MG mapa: 1926ko Mapa Kartografikoa. 1934an eguneratua.

Dur. JE (c. 1880):

La caseria rustica titulada Gordovil-erdicoa, señalada con el numero diez y nueve, situada en jurisdiccion de la villa de Ochandiano [...].confinante por Medio dia con cauces del Molino de Gomilaz.

Gomílaz (molino de)

BFA kart. zah.: *Gomílaz (molino de)*.

Gomillasko iturria

Gomílas (fuente de)

BFA kart. zah.: *Gomílas (fuente de)*.

GOMILLASKO KATEA [D6]

Gomílaz (cadena de)

BFA kart. zah.: *Gomílaz (cadena de)*.

Gomillasko mokorra

Gomilazko mokorra

MG data: 21/02/1999. Kod. Geog.: Ingurua. MG proposamena: *Gomilazko Mokorra*. Ab. (°). 1. Ab. ('). 1. Ab. ("). 52. Ord. (°). 43. Ord. ('). 1. Ord. ("). 47. MG lekukoa: Juan Cruz Axpe. MG jasotzailea: Iñaki Garate. MG mapa: Otxandioko Lursailen Mapa Kartografikoa (Udalarena).

GOMILLASKO ZUBIA [D6]

Gomilazko zubia

MG data: 19/02/1999. Kod. Geog.: Ingurua. MG proposamena: *Gomilazko Zubia*. Ab. (°). 1. Ab. ('). 2. Ab. ("). 8. Ord. (°). 43. Ord. ('). 1. Ord. ("). 47. MG lekukoa: BFA. MG jasotzailea: Iñaki Garate. MG mapa: 1926ko Mapa Kartografikoa. 1934an eguneratua.

GORDOBIL [C6]

MG data: 19/02/1999. Kod. Geog.: Ingurua. MG proposamena: *Gordobil*. Ab. (°). 1. Ab. ('). 1. Ab. ("). 15. Ord. (°). 43. Ord. ('). 1. Ord. ("). 37. MG lekukoa: AFA. MG jasotzailea: Iñaki Garate. MG mapa: 1987ko Villarreal de Alava Mapa Kartografikoa. IV/3. MG oharrak: Antzinako auzoa. Enbalsearekin gehien bat urperatu egin zen.

Otx. (1587): “[...] juan de heguia san juan de *gordobil*”.

Fog. izena: *Gordobil* (uarrio de), Ochandiano, a. 1704; *Gordobil* (varrio de), Ochandiano, a. 1745; *Gordobil* (barrio de), Ochandiano, a. 18.1796 [sic].

Gordobil. Fog. urtea: 1704.

BAHP (1692): “Ytt. Yo el dho. Martin de Garay gordovil Residor hipoteco la casa y caseria de Garay Gordovil que se alla en el termino alias llamado *gordovil*”.

Gordóbil

BFA kart. zah.: *Gordóbil*.

Gordobil baserria

EJ-Deiker proposamena: *Gordobil baserria*. EJ-Deiker kart.: 087-53.

Gordóbil, cabaña

BFA kart. zah.: *Cabaña (c. Gordóbil)*.

Gordobileko bidea

MG data: 21/02/1999. Kod. Geog.: Bidea, basabidea. MG proposamena: *Gordobileko bidea*. Ab. (°). 1. Ab. ('). 0. Ab. ("). 53. Ord. (°). 43. Ord. ('). 2. Ord. ("). 2. MG lekukoa: Juan Cruz Axpe. MG jasotzailea: Iñaki Garate. MG mapa: Otxandioko Lursailen Mapa Kartografikoa (Udalarena).

Gordóbil (camino de)

BFA kart. zah.: *Gordóbil (camino de)*.

Gordobileko errekea

BFA kart. zah.: *Gordóbil (arroyo de)*.

Otx. (1815): “[...] continua hasta el de Villarreal, rodea por la esquina de Errietabaso hasta el *Rio de Gordobil*”.

Dur. JE (c. 1860): “al Sur y al Oeste con el *rio de Gordobil*”.



GORDOBILEKO GALTZADA [C5]

BFA kart. zah.: *Gordóbil (calzada de)*.

Gordobileko iturria

Gordobilgo iturria

EJ-Deiker proposamena: *Gordobilgo iturria*. EJ-Deiker kart.: 087-53.

Gordobileko kañada

MG data: 19/02/1999. Kod. Geog.: Ingurua. MG proposamena: *Gordobileko Kañada*. Ab. (°). 1. Ab. ('). 1. Ab. ("). 23. Ord. (°). 43. Ord. ('). 2. Ord. ("). 4. MG lekukoa: BFA. MG jasotzailea: Iñaki Garate. MG mapa: 1926ko Mapa Kartografikoa. 1934an eguneratua.

Gordobileko txarkoa

Gordobilgo txarkoa

EJ-Deiker proposamena: *Gordobilgo txarkoa*. EJ-Deiker kart.: 087-53.

Gordobileonbi

Dur. JE (c. 1860): "Un monte llamado *Gordobileombi*".

Gordobilerdikoa

Dur. JE (c. 1880): "La caseria rustica titulada *Gordovil-erdicoa*, señalada con el numero diez y nueve, situada en jurisdiccion de la villa de Ochandiano".

Gordobiltxo

MG data: 06/03/1999. Kod. Geog.: Ingurua. MG proposamena: *Gordobiltxo*. Ab. (°). 1. Ab. ('). 1. Ab. ("). 23. Ord. (°). 43. Ord. ('). 2. Ord. ("). 7. MG lekukoa: Mikel Zamalloa. MG jasotzailea: Iñaki Garate. MG mapa: Fitxero Kartografikoa (Iberdrola).

GORRIEN BIDEA [E6]

Camino de los rojos

Granja

MG data: 07/03/1999. Kod. Geog.: Ortuak. MG proposamena: *Granja*. MG lekukoa: Iratxe Goikoetxea. MG jasotzailea: Iratxe Goikoetxea. MG oharrak: Sola.



Guardarena

MG data: 06/03/1999. Kod. Geog.: Ingurua. MG proposamena: *Guardaren*. Ab. (°). 1. Ab. ('). 0. Ab. ("). 21. Ord. (°). 43. Ord. ('). 2. Ord. ("). 35. MG lekukoa: Mikel Zamalloa. MG jasotzailea: Iñaki Garate. MG mapa: Fitxero Kartografikoa (Iberdrola).

Guardienetxea

Guardienetxea baserria

EJ-Deiker proposamena: *Guardienetxea baserria*. EJ-Deiker kart.: 087-45.

I

Ibarbaltz

MG data: 19/02/1999. Kod. Geog.: Ingurua. MG proposamena: *Ibarbaltza*. Ab. (°). 1. Ab. ('). 2. Ab. ("). 27. Ord. (°). 43. Ord. ('). 0. Ord. ("). 23. MG lekukoa: AFA. MG jasotzailea: Iñaki Garate. MG mapa: 1987ko Villarreal de Alava Mapa Kartografikoa. IV/3. MG oharrak: Gaur egun ezezaguna bada ere, dokumentoetan ematen diren zehaztasunei esker lekututako toki izena.

Juntas y Regimientos (1576):

Yten, que la çiudad y billa de Hurduña y Durango hagan dilligençia con la Probinçia de Alaba y billa de Billareal para que hagan los caminos de *Ybarbalça*, entre Ochandiano y Billareal y el camino de Ayala, que ba de Bilbao para Hurduña y para esto, se les notifique la probision que ay y se pida a su magestad el cumplimiento della; y esto se de por ystruçion al que ubiere de yr a corte.

Ibarrondo

Ibarrondo baserria

EJ-Deiker proposamena: *Ibarrondo baserria*. EJ-Deiker kart.: 087-53.

Igeltsukantera

MG data: 07/03/1999. Kod. Geog.: Ingurua. MG proposamena: *Igeltsu kantera*. MG lekukoa: Iratxe Goikoetxea. MG jasotzailea: Iratxe Goikoetxea. MG oharrak: Billerle. Txarkoa.

Igorre

Igorre-Otxandio errepidea

EJ-Deiker proposamena: *Igorre-Otxandio (errepidea Dimatik)*. EJ-Deiker kart.: 087-45.

Illandatzazelai

Iranzazelaia

MG data: 27/02/1999. Kod. Geog.: Ingurua. MG proposamena: *Iranza Zelaia*. Ab. (°). 1. Ab. ('). 2. Ab. ("). 50. Ord. (°). 43. Ord. ('). 4. Ord. ("). 45. MG lekukoa: Juan Cruz Axpe. MG jasotzailea: Iñaki Garate. MG mapa: *Mapa Dirección General del Instituto Geográfico y Catastral. Servicio Geográfico del Ejército 1952*.

Itanzacelaya

AFA kart.: 87-46.

Illenzelaitxiki

MG data: 07/03/1999. Kod. Geog.: Ingurua. MG proposamena: *Illen zelai txiki*. MG lekukoa: Iratxe Goikoetxea. MG jasotzailea: Iratxe Goikoetxea. MG oharrak: Kondebason. Zelaia.

Irantzakolaitxiki

MG data: 27/02/1999. Kod. Geog.: Ingurua. MG proposamena: *Irantzako Lai txiki*. Ab. (°). 1. Ab. ('). 4. Ab. ("). 15. Ord. (°). 43. Ord. ('). 4. Ord. ("). 20. MG leku-

koa: Juan Cruz Axpe. MG jasotzailea: Iñaki Garate. MG mapa: *Mapa Dirección General del Instituto Geográfico y Catastral. Servicio Geográfico del Ejército 1952.*

Illenzelaitxiki Ik. Illandatzazelai

Illunpe

MG data: 07/03/1999. Kod. Geog.: Basoa. MG proposamena: *Illunpe*. MG lekukoa: Iratxe Goikoetxea. MG jasotzailea: Iratxe Goikoetxea. MG oharra: Oletan. Basoa.

Illumpe (arroyo de)

AFA kart.: 87-45.

Illunpekobide

MG data: 27/02/1999. Kod. Geog.: Bidea, basabidea. MG proposamena: *Illunpeko Bidea*. Ab. (º). 1. Ab. ('). 4. Ab. ("). 0. Ord. (º). 43. Ord. ('). 2. Ord. ("). 0. MG lekukoa: Juan Cruz Axpe. MG jasotzailea: Iñaki Garate. MG mapa: *Mapa Dirección General del Instituto Geográfico y Catastral. Servicio Geográfico del Ejército 1952. Elorrio. Termino Municipal.*

ILLUNTZO [E4]

MG data: 19/02/1999. Kod. Geog.: 50602,00. MG proposamena: *Illuntxo*.

Illuncho

BFA kart. zah.: *Illuncho*.

Illuntxoko bidea

MG data: 28/02/1999. Kod. Geog.: Bidea, basabidea. MG proposamena: *Illuntxoko bidea*. Ab. (º). 1. Ab. ('). 2. Ab. ("). 34. Ord. (º). 43. Ord. ('). 2. Ord. ("). 45. MG lekukoa: Juan Cruz Axpe. MG jasotzailea: Iñaki Garate. MG mapa: Otxandioko Lursailen Mapa Kartografikoa (Udalarena).

Illuncho (camino de)

BFA kart. zah.: *Illuncho (camino de)*.

Illuntxu basoa

EJ-Deiker proposamena: *Illuntxu basoa*. EJ-Deiker kart.: 087-45, 087-46.



Imurtza

MG data: 07/03/1999. Kod. Geog.: Basoa. MG proposamena: *Imurtza*. MG lekukoa: Iratxe Goikoetxea. MG jasotzailea: Iratxe Goikoetxea. MG oharrak: Kondebason. Basoa.

Inbirisolo

MG data: 07/03/1999. Kod. Geog.: Ortuak. MG proposamena: *Inbiri solo*. MG lekukoa: Iratxe Goikoetxea. MG jasotzailea: Iratxe Goikoetxea. MG oharrak: Soloa.

Indusi [D5]

MG data: 19/02/1999. Kod. Geog.: Ingurua. MG proposamena: *Indusi*.

Fog. izena: *Yndusi* (Juaquin de) [Urigoiena (uarrio de)], Ochandiano, a. 1798.

Otx. (1587): “[...] micolas de *yndusi* juan de ocerin martin de çaldibar martin de arraga pedro de axpe”.



Indusibarrena

MG data: 19/02/1999. Kod. Geog.: Ingurua. MG proposamena: *Indusi Barrena*.

Indusibide

Oharra: Udalaren azken urteotako erabagja.

Indusisolo

Dur. JE (c. 1860): “La hereedad titulada *Inducisolo*, radicante en jurisdiccion de la villa de Ochandiano”.

Iñazelai

MG data: 07/03/1999. Kod. Geog.: Ingurua. MG proposamena: *Iñazelai*. MG lekukoa: Iratxe Goikoetxea. MG jasotzailea: Iratxe Goikoetxea. MG oharrak: Kondebason. *Iñuntze zelai*.

IÑOLA [E6]

MG data: 07/03/1999. Kod. Geog.: Parajea. MG proposamena: *Iñola*. MG lekukoa: Iratxe Goikoetxea. MG jasotzailea: Iratxe Goikoetxea. MG oharrak: Limitadoan zehar. *Iñula* (ahoz). Erreka eta parajea.

MG data: 19/02/1999. Kod. Geog.: Ingurua. MG proposamena: *Iñola*. Ab. (°). 1. Ab. ('). 2. Ab. ("). 32. Ord. (°). 43. Ord. ('). 1. Ord. ("). 46. MG lekukoa: Otxandioko Udala. MG jasotzailea: Iñaki Garate. MG mapa: Otxandioko Lursailen Mapa Kartografikoa (Udalarena). Zatika egina.

Otx. (1852):

En el mismo acto se presentó el guardamontes Lucas de Goicolea, manifestando á esta corporacion como habia apreesado 60 cbras en el término de *Inola* pertenecientes á los vecinos de Olaeta y dispuesiera la reunion sobre el apremio que se les daria, y resolvieron que por primera vez se les exigiese 8 1/2 m.rs por cada una, y por segunda 3 r.s: con lo cual quedó terminada esta sesion.

Dur. JE (c. 1860): “el *termino* llamado *Iñola*, jurisdiccion de la villa de Ochandiano”.

Iñaola

BAHP (1691): “Item asi bien yo el dicho Pedro Ochoa de Elosua hipoteco una heredad de pan sembrar que tengo en el termino del limita[do] llamado *Iñaola*”.



Iñola basoa

EJ-Deiker proposamena: *Iñola basoa*. EJ-Deiker kart.: 087-54.

Iñolako bidea

MG data: 19/02/1999. Kod. Geog.: Bidea, basabidea. MG proposamena: *Iñolako Bidea*. Ab. (°). 1. Ab. ('). 2. Ab. ("). 47. Ord. (°). 43. Ord. ('). 1. Ord. ("). 48. MG lekukoa: BFA. MG jasotzailea: Iñaki Garate. MG mapa: 1926ko Mapa Kartografikoa. 1934an eguneratua.

BFA kart. zah.: *Iñola (camino de)*.

IÑOLAERREKA [E6]

Iñola errekea

EJ-Deiker proposamena: *Iñola errekea*. EJ-Deiker kart.: 087-53, 087-54.

Iñolako errekea

MG data: 19/02/1999. Kod. Geog.: Ingurua. MG proposamena: *Iñolako Erreka*. Ab. (°). 1. Ab. ('). 2. Ab. ("). 36. Ord. (°). 43. Ord. ('). 1. Ord. ("). 42. MG lekukoa: BFA. MG jasotzailea: Iñaki Garate. MG mapa: 1926ko Mapa Kartografikoa. 1934an eguneratua.

BFA kart. zah.: *Iñola (río de)*.

Iñumendi

MG data: 07/03/1999. Kod. Geog.: Basoa. MG proposamena: *Iñumendi*. MG lekukoa: Iratxe Goikoetxea. MG jasotzailea: Iratxe Goikoetxea. MG oharrak: Kondebason. Basoa.

IPARKORTA [D7]

MG data: 19/02/1999. Kod. Geog.: Ingurua. MG proposamena: *Iparkorta*. Ab. (°). 1. Ab. ('). 2. Ab. ("). 38. Ord. (°). 43. Ord. ('). 1. Ord. ("). 18. MG lekukoa: BFA. MG jasotzailea: Iñaki Garate. MG mapa: 1926ko Mapa Kartografikoa. 1934an eguneratua. MG oharrak: Billerle. Korta. Eperkorta.

BFA kart. zah.: *Iparkorta*.

Iraberde

MG data: 07/03/1999. Kod. Geog.: Basoa. MG proposamena: *Iraberde*. MG lekukoa: Iratxe Goikoetxea. MG jasotzailea: Iratxe Goikoetxea. MG oharrak: Basoa.

Iramoltso

MG data: 07/03/1999. Kod. Geog.: Basoa. MG proposamena: *Iramoltzo*. MG lekukoa: Iratxe Goikoetxea. MG jasotzailea: Iratxe Goikoetxea. MG oharrak: Diman. Basoa.

Iranzazelaia ik. Illandatzazelai

IRAURGI / MONTEVIDEO [B1]

Montebideo

MG data: 21/02/1999. Kod. Geog.: Ingurua. MG proposamena: *Montebideo*. Ab. (°). 1. Ab. ('). 0. Ab. ("). 37. Ord. (°). 43. Ord. ('). 4. Ord. ("). 29. MG lekukoa: Otxandioko Udala. MG jasotzailea: Iñaki Garate. MG mapa: Otxandioko Lursailen Mapa Kartografikoa (Udalarena). Zatika egina.

Montevideo

MG data: 21/02/1999. Kod. Geog.: Ingurua. MG proposamena: *Montevideo*. Ab. (°). 1. Ab. ('). 0. Ab. ("). 37. Ord. (°). 43. Ord. ('). 2. Ord. ("). 42. MG lekukoa: Otxandioko Udala. MG jasotzailea: Iñaki Garate. MG mapa: Otxandioko Lursailen Mapa Kartografikoa (Udalarena). Zatika egina.

IRAURGIERREKA [B4]

Iraurgi

MG data: 07/03/1999. Kod. Geog.: Errekea, latsa. MG proposamena: *Iraurgi*. MG lekukoa: Iratxe Goikoetxea. MG jasotzailea: Iratxe Goikoetxea. MG oharrak: Erreka.

Iraugui (arroyo de Montevideo o de)

BFA kart. zah.: *Iraugui (arroyo de Montevideo o de)*.

Montebideo errekea

EJ-Deiker proposamena: *Montebideo erreka*. EJ-Deiker kart.: 087-45; 087-45.

Montevideo (arroyo de / o de Iraugui)

BFA kart. zah.: *Montevideo (arroyo de / o de Iraugui)*.

Irripazar

MG data: 19/02/1999. Kod. Geog.: Ingurua. MG proposamena: *Irripa zahar*. Ab. (°). 1. Ab. ('). 2. Ab. ("). 52. Ord. (°). 43. Ord. ('). 1. Ord. ("). 24. MG lekukoa: AFA. MG jasotzailea: Iñaki Garate. MG mapa: 1987ko Villarreal de Alava Mapa Kartografikoa. IV/3.

Iruatxeta [C3]

Iruatxeta basoa

EJ-Deiker proposamena: *Iruatxeta basoa*. EJ-Deiker kart.: 087-45.

Truatxeta [sic]

MG data: 22/02/1999. Kod. Geog.: Ingurua. MG proposamena: *Truatxeta*. Ab. (°). 1. Ab. ('). 1. Ab. ("). 5. Ord. (°). 43. Ord. ('). 3. Ord. ("). 38. MG lekukoa: Mikel Zamalloa. MG jasotzailea: Iñaki Garate. MG mapa: Fixero Kartografikoa (Iberdrola).

Iruerrienak

MG data: 07/03/1999. Kod. Geog.: Basoa. MG proposamena: *Iruerrijenak*. MG lekukoa: Iratxe Goikoetxea. MG jasotzailea: Iratxe Goikoetxea. MG oharrak: Basoa. Kofradia basoak.

Irulegiena

MG data: 07/03/1999. Kod. Geog.: Basoa. MG proposamena: *Irulegijena*. MG lekukoa: Iratxe Goikoetxea. MG jasotzailea: Iratxe Goikoetxea. MG oharrak: Basoa.

Irumineta

Gast. JE (c. 1890):

Otro monte llamado de *Irumineta*, confina por Norte con otro de Don Prudencio de Unzalu, por Este con monte de Don Juan José Urizar, por sur con monte de Don Baltasar Uriarte, comprende veintidos areas, treinta centiareas.

Irumieta

MG data: 07/03/1999. Kod. *Irumieta*. Geog.: Basoa. MG proposamena: *Irumieta*. MG lekukoa: Iratxe Goikoetxea. MG jasotzailea: Iratxe Goikoetxea. MG oharrak: Oleta. Basoa.

Irupagoeta [E3]

MG data: 21/02/1999. Kod. Geog.: Ingurua. MG proposamena: *Hiru Pagoe-ta*. Ab. (°). 1. Ab. ('). 2. Ab. ("). 58. Ord. (°). 43. Ord. ('). 3. Ord. ("). 9. MG lekukoa: Otxandioko Udala. MG jasotzailea: Iñaki Garate. MG mapa: Otxandioko Lursailen Mapa Kartografikoa (Udalarena). Zatika egina.

Irupagoeta basoa

EJ-Deiker proposamena: *Irupagoeta basoa*. EJ-Deiker kart.: 087-46.

Irupagueta

MG data: 07/03/1999. Kod. Geog.: Basoa. MG proposamena: *Irupagueta*. MG lekukoa: Iratxe Goikoetxea. MG jasotzailea: Iratxe Goikoetxea. MG oharrak: Antekilla eta Kondebaso artean. Basoa.

Irupagüeta

BFA kart. zah.: *Irupagüeta*.



IRUPAGOETAKO BIDEA [D4]

MG data: 28/02/1999. Kod. Geog.: Bidea, basabidea. MG proposamena: *Irupagoeta bidea*. Ab. (°). 1. Ab. ('). 3. Ab. ("). 2. Ord. (°). 43. Ord. ('). 2. Ord. ("). 58. MG lekukoa: Juan Cruz Axpe. MG jasotzailea: Iñaki Garate. MG mapa: Otxandioko Lursailen Mapa Kartografikoa (Udalarena).

Irupagüeta (camino de)

BFA kart. zah.: *Irupagüeta (camino de)*.

Islakosolo

MG data: 07/03/1999. Kod. Geog.: Ortuak. MG proposamena: *Islako solo*. MG lekukoa: Iratxe Goikoetxea. MG jasotzailea: Iratxe Goikoetxea. MG oharrak: Soloa. Isla solo (ahoz). Errekak soloa inguratzen du, alde bietatik, isla moduan geldituaz erdian. Lehen iturria zegoan, baina lehortu egin zen.

Itesasi ik. Itzesasi

Iturribide

Dur. JE (c. 1860): “radicante en el *termino de Iturribide*, jurisdiccion de la villa de Ochandiano”.

Iturrigorri

MG data: 19/02/1999. Kod. Geog.: Ortuak. MG proposamena: *Iturri Gorri*. Ab. (°). . Ab. (!). . Ab. (!). . Ord. (°). . Ord. (!). . Ord. (!). . MG lekukoa: AFA. MG jasotzailea: Iñaki Garate. MG mapa: 1987ko Villarreal de Alava Mapa Kartografikoa. IV/3. MG oharrak: Lehen iturria zegoen, baina lehortu egin zen. Anteparaluzeta inguruan. Soloa.

Iturrigorrigana

Iturrigorrigane

MG data: 07/03/1999. Kod. Geog.: Ortuak. MG proposamena: *Iturrigorri gañe*. MG lekukoa: Iratxe Goikoetxea. MG jasotzailea: Iratxe Goikoetxea. MG oharrak: Anteparaluzeta inguruan. Soloa.

Iturriondo

MG data: 07/03/1999. Kod. Geog.: Ortuak. MG proposamena: *Iturri ondo*. MG lekukoa: Iratxe Goikoetxea. MG jasotzailea: Iratxe Goikoetxea. MG oharrak: Soloa.

Iturriotz

MG data: 07/03/1999. Kod. Geog.: Basoa. MG proposamena: *Iturri otz*. MG lekukoa: Iratxe Goikoetxea. MG jasotzailea: Iratxe Goikoetxea. MG oharrak: Diman. Basoa.

ITURRIZAR [C5]

MG data: 20/02/1999. Kod. Geog.: Basoa. MG proposamena: *Iturrizar*. Ab. (°). 1. Ab. (!). 1. Ab. (!), 47. Ord. (°). 43. Ord. (!). 2. Ord. (!). 28. MG lekukoa: Juan Cruz Axpe. MG jasotzailea: Iñaki Garate. MG mapa: Otxandioko Lur-sailen Mapa Kartografikoa (Udalarena). MG oharrak: Otxandion. Basoa.

Dur. JE (c. 1860):

La heredad (situada en el termino de *Iturrizar*) radicante en jurisdiccion de la villa de Ochandiano, que comprende setecientos ochenta y cuatro metros equivalente á siete áreas ochenta y cuatro centiáreas de cabida.

Iturrizar basoa

EJ-Deiker proposamena: *Iturrizar basoa*. EJ-Deiker kart.: 087-53.

Iturrizar txarkoa

EJ-Deiker proposamena: *Iturrizar txarkoa*. EJ-Deiker kart.: 087-53.



ITURRIZARREKO BIDEA [D4]

Iturrizar (camino de)

BFA kart. zah.: *Iturrizar (camino de)*.



ITZAGA [D3]

Itzaga (baserria)

Otx. (1815): “[...] dirigiendo por la parte de *Izaga* hasta dar con la Tejeria, dibidiendo el camino principal”.

Itza

MG data: 21/02/1999. Kod. Geog.: Baserria / etxe bakartua. MG proposamena: *Itza*. Ab. (°). 1. Ab. ('). 2. Ab. ("). 6. Ord. (°). 43. Ord. ('). 3. Ord. ("). 37. MG lekukoa: Otxandioko Udala. MG jasotzailea: Iñaki Garate. MG mapa: Otxandioko Lursailen Mapa Kartografikoa (Udalarena). Zatika egina. MG oharrek: Baserria.

Fuentes (1457): “[...] Desde la ferreria de Basaguren como ban el camino de los carreteros para el *sel de Yça*”.

Itza baserria

EJ-Deiker proposamena: *Itza baserria*. EJ-Deiker kart.: 087-45.

Dur. JE (c. 1860): “con camino que dirige al caserío de *Itza*”.

Itzagako bidea

Itza (camino de)

BFA kart. zah.: *Itza (camino de)*.

Itzagako errekea

Itzako errekea

Itzaco (arroyo de)

BFA kart. zah.: *Itzaco (arroyo de)*.

Itzako erreka

EJ-Deiker proposamena: *Itzako erreka*. EJ-Deiker kart.: 087-45.



ITZAGABARRI [C1]

Itzagabbarri (baserria)

Etxebarri

EJ-Deiker proposamena: *Etxebarri*. EJ-Deiker kart.: 087-53.

Oharra: Etxekoen esanetan okerreko izendapena da *Etxebarri*.

Itzagakolanda

Itzagakolanda basoa

Itzakolanda

EJ-Deiker proposamena: *Itzakolanda basoa*. EJ-Deiker kart.: 087-45.

Itzagalde

Itzalde

MG data: 07/03/1999. Kod. Geog.: Parajea. MG proposamena: *Itzalde*. MG lekukoa: Iratxe Goikoetxea. MG jasotzailea: Iratxe Goikoetxea. MG oharrak: Itza baserriaren inguruan. Parajea.

Dur. JE (c. 1860): “[...] situada en el barrio de Anteparaluceta de la villa de Ochandiano [...]”. Otra heredad nombra da *Itza-alde* ó Solobarrie”.



Itzagaldekosolo

Itzaldekosolo

Dur. JE (c. 1860) : “[...] situada en el barrio de Anteparaluceta de la villa de Ochandiano [...]”. Otra heredad llamada *Itza aldeco soloa*”.

Itzagaondokosolo

Itzaondokosolo

Dur. JE (C. 1880): “Otra heredad en el mismo termino llamada *Itzaondocoso*”.

Itzesasi

MG data: 07/03/1999. Kod. Geog.: Basoa. MG proposamena: *Itzesasi*. MG lekukoa: Iratxe Goikoetxea. MG jasotzailea: Iratxe Goikoetxea. MG oharrak: Billerle. Basoa.

Itesasi

MG data: 19/02/1999. Kod. Geog.: Ingurua. MG proposamena: *Itesasi*. Ab. (°). 1. Ab. ('). 2. Ab. ("). 34. Ord. (°). 43. Ord. ('). 1. Ord. ("). 13. MG lekukoa: AFA. MG jasotzailea: Iñaki Garate. MG mapa: 1987ko Villarreal de Alava Mapa Kartografikoa. IV/3.

J

Jardinpontzoa

MG data: 07/03/1999. Kod. Geog.: Ingurua. MG proposamena: *Jardin pontzue*. MG lekukoa: Iratxe Goikoetxea. MG jasotzailea: Iratxe Goikoetxea. MG oharrak: Erreka ingurua.

Jarindo

MG data: 07/03/1999. Kod. Geog.: Ingurua. MG proposamena: *Jarindo* (erderaz). MG lekukoa: Iratxe Goikoetxea. MG jasotzailea: Iratxe Goikoetxea. MG oharrak: *Jaiñddo* (ahoz) euskeraz.

Jarindogoiti

MG data: 07/03/1999. Kod. Geog.: Basoa. MG proposamena: *Jaiñddo goiti*. MG lekukoa: Iratxe Goikoetxea. MG jasotzailea: Iratxe Goikoetxea. MG oharrak: Jarindo. Marin gainean. Basoa.

Juan Leonen etxea

MG data: 21/02/1999. Kod. Geog.: Ingurua. MG proposamena: *Juan Leonen Txabola*. Ab. (°). 1. Ab. ('). 0. Ab. ("). 47. Ord. (°). 43. Ord. ('). 2. Ord. ("). 44. MG lekukoa: Ana Mari Garate. MG jasotzailea: Iñaki Garate. MG mapa: Otxandioko Lursailen Mapa Kartografikoa (Udalarena). Zatika egina.

K

Kalbario

MG data: 20/02/1999. Kod. Geog.: Ingurua. MG proposamena: *Kalbario*. Ab. (°). 1. Ab. ('). 2. Ab. ("). 13. Ord. (°). 43. Ord. ('). 2. Ord. ("). 9. MG lekukoa: Otxandioko Udala. MG jasotzailea: Iñaki Garate. MG mapa: Otxandioko Lur-sailen Mapa Kartografikoa (Udalarena).

MG data: 07/03/1999. Kod. Geog.: Ingurua. MG proposamena: *Kalbajo*. MG lekukoa: Iratxe Goikoetxea. MG jasotzailea: Iratxe Goikoetxea. MG oharrak: *Kalbario*. Otxandion. Kanposantuaren ondoan.

Otx. (1815): “[...] rodeando del Puente de Gomilaz con direccion a la altura del *Calvario*, por los caminos que se ban para Leniz y Aramayona, hasta el confin de la heredad de Manuel de Arzubiaga”.

Dur. JE (c. 1880): “La heredad readicante en el *termino del Calvario*, jurisdiccion de la villa de Ochandiano”.



KALBARIOGANA [D6]

Calvayogana

BFA kart. zah.: *Calvayogana*.

Kalbaiogana

MG data: 21/02/1999. Kod. Geog.: Ingurua. MG proposamena: *Kalbaio gana*. Ab. (°). 1. Ab. ('). 2. Ab. ("). 6. Ord. (°). 43. Ord. ('). 2. Ord. ("). 0. MG lekukoa: Juan Cruz Axpe. MG jasotzailea: Iñaki Garate. MG mapa: Otxandio-ko Lursailen Mapa Kartografikoa (Udalarena). MG oharrak: Otxandion. Mui-notxo.

Kalbariogana

EJ-Deiker proposamena: *Kalbariogana*. EJ-Deiker kart.: 087-53.

Dur. JE (c. 1860): "La heredad radicante en el termino de *Calvareogana* jurisdiccion de la villa de Ochandiano".

Kaltzadaren txabolea

EJ-Deiker proposamena: *Kaltzadaren txabolea*. EJ-Deiker kart.: 087-53.

Kamañoren txabolea

MG data: 21/02/1999. Kod. Geog.: Ingurua. MG proposamena: *Kamañon Txabola*. Ab. (°). 1. Ab. ('). 1. Ab. ("). 8. Ord. (°). 43. Ord. ('). 2. Ord. ("). 44. MG lekukoa: Ana Mari Garate. MG jasotzailea: Iñaki Garate. MG mapa: Otxandioko Lursailen Mapa Kartografikoa (Udalarena). Zatika egina.

Kamañorena txabolea

EJ-Deiker proposamena: *Kamañorena txabolea*. EJ-Deiker kart.: 087-45.

Kamineroetxea

MG data: 22/02/1999. Kod. Geog.: Ingurua. MG proposamena: *Kaminero Etxea*. Ab. (°). 1. Ab. ('). 1. Ab. ("). 33. Ord. (°). 43. Ord. ('). 4. Ord. ("). 30. MG lekukoa: Otxandioko Udala. MG jasotzailea: Iñaki Garate. MG mapa: Otxandio-ko Lursailen Mapa Kartografikoa (Udalarena). Handia ia toponimia barik.

Kamiñoaldeak

MG data: 07/03/1999. Kod. Geog.: Basoa. MG proposamena: *Kamiño aldeak*. MG lekukoa: Iratxe Goikoetxea. MG jasotzailea: Iratxe Goikoetxea. MG oharrak: Basoa.

Kamiñoazpia

MG data: 07/03/1999. Kod. Geog.: Ortuak. MG proposamena: *Kamiño azpi-je*. MG lekukoa: Iratxe Goikoetxea. MG jasotzailea: Iratxe Goikoetxea. MG oharrak: Anteparaluzeta inguruan. Soloa.

Kamiñogana

MG data: 07/03/1999. Kod. Geog.: Ortuak. MG proposamena: *Kamiño gañe*.
MG lekukoa: Iratxe Goikoetxea. MG jasotzailea: Iratxe Goikoetxea. MG ohar-
rarak: Anteparaluzeta inguruan. Soloa.



KANPOSANTUA [D5]

MG data: 19/02/1999. Kod. Geog.: Ingurua. MG proposamena: *Kanposan-
tua*. Ab. (°). 1. Ab. ('). 2. Ab. ("). 13. Ord. (°). 43. Ord. ('). 2. Ord. ("). 9. MG
lekukoa: AFA. MG jasotzailea: Iñaki Garate. MG mapa: 1987ko Villarreal de
Alava Mapa Kartografikoa. IV/3.

Otx. (1820):

Se trato sobre la constucc.on del nuevo *campo S.to*. En el mismo acto de leyo,
la bereda remitida por el S.r Gefe Politico Superior de esta Prov. a fha. 4 de Oct.re

relativa a que para el dia ultimo del pres.te mes de Oct.re se remita a su señoría certificacion autorizada por la que conste que en este pueblo se ha construido el correspondiente cementerio, conforme á lo mandado en bereda de 14 de Agosto ultimo, vajo las multas que irremisiblem.te sufrira el Ayuntm.to, y por cuanto se trataba exijir un campo santo magestuoso, cn arreglos al plan y condiciones dispuestas por D.n Mrn. de Echaburu Mtro. de obras, y Perito aprobado vez.o de la Villa de Durango de orden de este Ayuntam.to como coste regulado en quince mil y mas r.s v.on en el paraje pegante a la Iglesia Parroquial de esta Villa por la parte del Norte, sitio elegido por los cirujanos, por muy bencilado, comodo, y sano, como lo acreditan sus certificaciones, y bisto que en este corto tiempo no se podia concluir una obra de esta naturaleza, por las continuas lluvias, y heladas q.e regularm.te se experimentan en este pueblo llegado ya a esata estacion, se acordo, no obstante de tener hecho el acopio de la cal necesaria. Pase un comisionado a Bilbao a solicitar del S.r Gefe Superior Politico de esta Prov.a tenga la bondad de prorrogar el termino para la construion del nuevo campo S.to hasta la prox.ma Primavera en q.e se devera efecuar sacando inmediatam.te a publica subasta en intelixencia de que todos los meses se aya de dar parte a dcho. S.r Gefe Superior del estado y adelantam.to de la indicada obra, en cuio supuesto tenga a bien su señoría de conceder el permiso de que se entierren los cadaveres en la Iglesia, como hasta ahora, hasta que se construya el campo santo citado.

Oharra: Dirudienez kanposantuaren lehenengo egitasmoa eleizaren inguruan jartzeko zan, baina osasun gaiak zirala eta herritik urrintzea erabagi eben.

KANTERAKOARROA [G4]

Canteracoarrua

AFA kart.: 87-46.

Kanterakoarria

Canteraco arrisa

Gast. JE: Oletako basoa. “*Canteraco-Arrisa. Monte*”.

KANTERATXIKI [A2]

MG data: 22/02/1999. Kod. Geog.: Ingurua. MG proposamena: *Kantera Txiki*. Ab. (°). 1. Ab. ('). 0. Ab. ("). 13. Ord. (°). 43. Ord. ('). 4. Ord. ("). 13. MG lekukoa: Mikel Zamalloa. MG jasotzailea: Iñaki Garate. MG mapa: Fitxero Kartografikoa (Iberdrola).

Kanterazargana

MG data: 07/03/1999. Kod. Geog.: Basoa. MG proposamena: *Kantera zahar gañe*. MG lekukoa: Iratxe Goikoetxea. MG jasotzailea: Iratxe Goikoetxea. MG oharrak: Limitadoan basoa.

Kanterazarreta

MG data: 19/02/1999. Kod. Geog.: Ingurua. MG proposamena: *Kantera Zaharreta*. Ab. (°). 1. Ab. ('). 1. Ab. ("). 48. Ord. (°). 43. Ord. ('). 1. Ord. ("). 18. MG lekukoa: AFA. MG jasotzailea: Iñaki Garate. MG mapa: Billarleko Enbalsearen Mapa Kartografikoa (euskeraz).

Kantereta

MG data: 07/03/1999. Kod. Geog.: Basoa. MG proposamena: *Kantereta*. MG lekukoa: Iratxe Goikoetxea. MG jasotzailea: Iratxe Goikoetxea. MG ohar-
rrak: Basoa.

Kanteroste

MG data: 07/03/1999. Kod. Geog.: Basoa. MG proposamena: *Kanteroste*. MG lekukoa: Iratxe Goikoetxea. MG jasotzailea: Iratxe Goikoetxea. MG ohar-
rrak: Kanteretaren bestekaldean. Basoa.

[kantoiak]

Dur. JE (c. 1860): “confina por frente viento Este con la plaza, Sur con *cantón* que sirve de camino para la heredad contigua”.

Dur. JE (c. 1860): “y por Norte con el *canton* contiguo á la Iglesia, median-
do un callejón”.

Kapelesia

MG data: 07/03/1999. Kod. Geog.: Basoa. MG proposamena: *Kapelesia*. MG lekukoa: Iratxe Goikoetxea. MG jasotzailea: Iratxe Goikoetxea. MG ohar-
rrak: Marinbidietan inguruan. Basoa.

Kapitansolo

MG data: 07/03/1999. Kod. Geog.: Ortuak. MG proposamena: *Kapitan solo*. MG lekukoa: Iratxe Goikoetxea. MG jasotzailea: Iratxe Goikoetxea. MG ohar-
rrak: Soloa.

Karagoikozulo

MG data: 07/03/1999. Kod. Geog.: Ingurua. MG proposamena: *Karabaiko zulue*. MG lekukoa: Iratxe Goikoetxea. MG jasotzailea: Iratxe Goikoetxea. MG ohar-
rrak: Karagoiko zulue. Karea egin edo bota egiten zuten bertan, baita ani-
malia hildakoak. Karea egiteko hainbat zulo daude edo egon ziren.

Karagoizar

MG data: 07/03/1999. Kod. Geog.: Basoa. MG proposamena: *Karogai zahar*. MG lekukoa: Iratxe Goikoetxea. MG jasotzailea: Iratxe Goikoetxea. MG oharrak: Basoa.

KARAKATXA [C6]

Karakatxa larrea

EJ-Deiker proposamena: *Karakatxa larrea*. EJ-Deiker kart.: 087-53.

Karelabe

MG data: 19/02/1999. Kod. Geog.: Ingurua. MG proposamena: *Kare Labea*. Ab. (°). 1. Ab. ('). 0. Ab. ("). 37. Ord. (°). 43. Ord. ('). 2. Ord. ("). 26. MG lekukoa: BFA. MG jasotzailea: Iñaki Garate. MG mapa: 1926ko Mapa Kartografikoa. 1934an eguneratua.

KARGALEKU [D7]

MG data: 19/02/1999. Kod. Geog.: Ingurua. MG proposamena: *Karga Leku*. Ab. (°). 1. Ab. ('). 2. Ab. ("). 3. Ord. (°). 43. Ord. ('). 0. Ord. ("). 57. MG lekukoa: AFA. MG jasotzailea: Iñaki Garate. MG mapa: 1987ko Villarreal de Alava Mapa Kartografikoa. IV/3.

Karnezeria ik. Santonkale / Karnezeria

Kasko

MG data: 20/02/1999. Kod. Geog.: Ingurua. MG proposamena: *Kasko*.

Dur. JE (c.1860): [Aipamen orokor moduan sarri erabilten da]

[...] por la espalda ó poniente con heredad de Dn. José Maria de Viteri existiendo en el intermedio un *casco de terreno inculto* comprensivo de tres estados cuadrados pertenecientes á la citada Casa fragua, [...] situada en el barrio de Mecoleta jurisdiccion de la villa de Ochandiano, que comprende con su *casco de huerta* pegante contigua.

Kastillo

MG data: 19/02/1999. Kod. Geog.: Ingurua. MG proposamena: *Kastillo*. Ab. (°). 1. Ab. ('). 1. Ab. ("). 13. Ord. (°). 43. Ord. ('). 1. Ord. ("). 11. MG lekukoa: AFA. MG jasotzailea: Iñaki Garate. MG mapa: 1987ko Villarreal de Alava Mapa Kartografikoa. IV/3.

Kastillokopunta

MG data: 07/03/1999. Kod. Geog.: 50201,00. MG proposamena: *Kastilloko punta*. MG lekukoa: Iratxe Goikoetxea. MG jasotzailea: Iratxe Goikoetxea. MG oharrak: Arangio mendiko tontorra.

Katarrate

Otx. (1815): “[...] hasta dar con el Mojon dibisero de la villa de Villarreal de Alava y parage de Characadui bajando de la []gua de *Catarrate* a Ansarposueta y hasta dar la Ria Madre principal”.

Katearrate mugarría

EJ-Deiker proposamena: *Katearrate mugarría*. EJ-Deiker kart.: 087-53.

Katxelena

Cachelena

Gast. JE: Oletako lurrak. “*Cachelena*. Heredad”.

Katzadan

MG data: 06/03/1999. Kod. Geog.: Ingurua. MG proposamena: *Katzadan*. Ab. (°). 1. Ab. ('). 0. Ab. ("). 53. Ord. (°). 43. Ord. ('). 2. Ord. ("). 19. MG lekukoa: Mikel Zamalloa. MG jasotzailea: Iñaki Garate. MG mapa: Fitxero Kartografikoa (Iberdrola).



KEREXARA [D4]

Kerexara (baserria)

Kerexano

BFA kart. zah.: *Querexano*.

Kerixa auzoa

EJ-Deiker proposamena: *Kerixa auzoa*. EJ-Deiker kart.: 087-45.

Kerixa baserria

EJ-Deiker proposamena: *Kerixa baserria*. EJ-Deiker kart.: 087-45.

Kerixara

MG data: 21/02/1999. Kod. Geog.: Baserria / etxe bakartua. MG proposamena: *Kerixara Baserria*. Ab. (º). 1. Ab. ('). 2. Ab. ("). 20. Ord. (º). 43. Ord. ('). 2. Ord. ("). 46. MG lekukoa: Otxandioko Udala. MG jasotzailea: Iñaki Garate. MG mapa: Otxandioko Lursailen Mapa Kartografikoa (Udalarena). Zatika egina.

MG data: 19/02/1999. Kod. Geog.: Baserria / etxe bakartua. MG proposamena: *Kerixara*. MG lekukoa: Iratxe Goikoetxea. MG jasotzailea: Iratxe Goikoetxea. MG oharrak: *Querexano* (idatz.). Otxandio. Baserria eta ingurua.

Dur. JE (c. 1860): "que se halla inmediata al *Caserio de Querejano*".

Kerexarako bidea

Querexano (camino de)

BFA kart. zah.: *Querexano (camino de)*.

Kerexarakolarra

Querexa(n)ocolarra

Dur. JE (c. 1860): "La heredad radicante en la proximidad de la Ferreria titulada de Morgaola y punto llamado *Querezaocolarra* jurisdiccion de la villa de Ochandiano".

Dur. JE (c.1880): "La heredad radicante en el termino de *Querejanolarra*, jurisdiccion de la villa de Ochandiano".

Querixakolarra

Dur. JE (c.1860): "Una heredad en el termino de *Querisacolarra*".

Kerexarandikoeta

MG data: 07/03/1999. Kod. Geog.: Basoa. MG proposamena: *Kerixaundikue-ta*. MG lekukoa: Iratxe Goikoetxea. MG jasotzailea: Iratxe Goikoetxea. MG oharrak: Oletan, basoa. Beharbada, hau eta ostekoa leku berberak izango dira.

Kerexarandikopoto

MG data: 07/03/1999. Kod. Geog.: Basoa. MG proposamena: *Kerixandiko poto*. MG lekukoa: Iratxe Goikoetxea. MG jasotzailea: Iratxe Goikoetxea. MG oharrak: *Kerixetako poto*. Oletan, Arangio mendian. Basoa.

Kertura

MG data: 19/02/1999. Kod. Geog.: Ingurua. MG proposamena: *Kertura*. Ab. (°). 1. Ab. (!). 0. Ab. (!). 13. Ord. (°). 43. Ord. (!). 0. Ord. (!). 7. MG lekukoa: AFA. MG jasotzailea: Iñaki Garate. MG mapa: 1987ko Villarreal de Alava Mapa Kartografikoa. IV/3.

Kinkosolo

MG data: 07/03/1999. Kod. Geog.: Ortuak. MG proposamena: *Kinko solo*. MG lekukoa: Iratxe Goikoetxea. MG jasotzailea: Iratxe Goikoetxea. MG oharrak: Soloa.



Kojoensolo

Cojuensolo

Gast. JE: Oletako landa.

Kojoenzubi

MG data: 07/03/1999. Kod. Geog.: Ortuak. MG proposamena: *Kojuen zubi*.
MG lekukoa: Iratxe Goikoetxea. MG jasotzailea: Iratxe Goikoetxea. MG oharrak: Soloa.

Kondebarrenak

MG data: 07/03/1999. Kod. Geog.: Ingurua. MG proposamena: *Konde barrenak*. MG lekukoa: Iratxe Goikoetxea. MG jasotzailea: Iratxe Goikoetxea. MG oharrak: Kondebaseren barrenak. Izen orokorra da (basoa gitxi ezagutzen dabena erabilia).

KONDEBASO [D2]

MG data: 19/02/1999. Kod. Geog.: Basoa. MG proposamena: *Konde Baso*. Ab. (°). 1. Ab. ('). 2. Ab. ("). 38. Ord. (°). 43. Ord. ('). 0. Ord. ("). 45. MG lekukoa: AFA. MG jasotzailea: Iñaki Garate. MG mapa: 1987ko Villarreal de Alava Mapa Kartografikoa. IV/3. MG oharrak: Aramaioko kondearen izaneko baso guztientzat erabilitako izena. Badirudi, bi konde baso daudela.

Otx. (1815): "En Mecolecherrequeta, desde el confin del Rio del mismo titulo y *Monte del Conde de Aramayona*".

Konporta

Comporta

Gast. JE: Oletako basoa.

[Kontzejupea]

Otx. (1589): [Aipamen orokor moduan erabilia] "E.la villa de ochandiano que es en el muy noble y muy leal Señorío de bizcaya en *las cassas del concejo y avaxtorio publico della*".

Dur. JE (c. 1880):

[...] Un cuarto tienda que se halla *debajo de la casa Consistorial de la villa* de Ochandiano y que se compone de tienda y alcoba, á piso llano y un cuartito al que se sube por una escalerillo de la misma tienda, confinando por Oriente con la lonja de la alhondiga de dicha villa d Ochandiano, por Mediodia con la portalada de la casa Consistorial, por Poniente con las escaleras principales y por Norte con otro cuarto bajo de Don Luis de Urigoitia, y conteniendo diez y ocho metros y veintitres (decímetros) centímetros cuadrados.

Koroeloku

MG data: 19/02/1999. Kod. Geog.: Ingurua. MG proposamena: *Koroeloku*. Ab. (°). . Ab. ('). . Ab. ("). . Ord. (°). . Ord. ('). . Ord. ("). . MG lekukoa: AFA. MG jasotzailea: Iñaki Garate. MG mapa: 1987ko Villarreal de Alava Mapa Kartografikoa. IV/3.

Korostadui

Gorostadui

Fuentes (1455): “[..] e dende se fueron a la esquina de *Gorostaduy*, e pusieron vn mojon de piedra”.

Korostaduibarrena

MG data: 07/03/1999. Kod. Geog.: Ingurua. MG proposamena: *Korostaduy barrena* (idatz.). MG lekukoa: Iratxe Goikoetxea. MG jasotzailea: Iratxe Goikoetxea. MG oharrak: *Gorostaduy* (idatz.).

Korostagan

MG data: 07/03/1999. Kod. Geog.: Ingurua. MG proposamena: *Korostagan*. MG lekukoa: Iratxe Goikoetxea. MG jasotzailea: Iratxe Goikoetxea. MG oharrak: Oletan.

Korostarte

MG data: 19/02/1999. Kod. Geog.: Parajea. MG proposamena: *Korostarte*. Ab. (°). 1. Ab. ('). 1. Ab. ("). 37. Ord. (°). 43. Ord. ('). 2. Ord. ("). 52. MG lekukoa: Otxandioko Udala. MG jasotzailea: Iñaki Garate. MG mapa: Otxandioko Lursailen Mapa Kartografikoa (Udalarena). Zatika egina. MG oharrak: Parajea.

Korostarte basoa

EJ-Deiker proposamena: *Korostarte basoa*. EJ-Deiker kart.: 087-45.

Korostartegana

MG data: 22/02/1999. Kod. Geog.: Ingurua. MG proposamena: *Korostartegana*. Ab. (°). 1. Ab. ('). 1. Ab. ("). 12. Ord. (°). 43. Ord. ('). 2. Ord. ("). 59. MG lekukoa: Mikel Zamalloa. MG jasotzailea: Iñaki Garate. MG mapa: Fitxero Kartografikoa (Iberdrola).

EJ-Deiker proposamena: *Korostartegana*. EJ-Deiker kart.: 087-45.

KOROSTARTEMENDI [C4]

MG data: 20/02/1999. Kod. Geog.: Mendia. MG proposamena: *Korostarte Mendi*. Ab. (°). 1. Ab. ('). 1. Ab. ("). 37. Ord. (°). 43. Ord. ('). 2. Ord. ("). 52. MG lekukoa: Otxandioko Udala. MG jasotzailea: Iñaki Garate. MG mapa: Otxandioko Lursailen Mapa Kartografikoa (Udalarena). Zatika egina.

Korostigerretakogan

MG data: 07/03/1999. Kod. Geog.: Ingurua. MG proposamena: *Korostigerretako gañe*. MG lekukoa: Iratxe Goikoetxea. MG jasotzailea: Iratxe Goikoetxea. MG oharrak: Billerlen, Mirugaiko ganean.

Korostola

MG data: 07/03/1999. Kod. Geog.: Basoa. MG proposamena: *Korostola*. MG lekukoa: Iratxe Goikoetxea. MG jasotzailea: Iratxe Goikoetxea. MG oharrak: Oletan, Arangio barrenean. Basoa.

Gast. JE (c. 1930):

Monte en Olaeta, llamado *Corostola*, confina por Norte con el de Antolin Amondarain; por Sur con el monte de Prudencio Unzalu; por Este con el de Victor Basaguren; y por Oeste con herederos de Orue y Domingo Goicolea; mide una superficie de mil quinientos estados o cincuenta y siete areas.

Korostolako errekea

EJ-Deiker proposamena: *Gorostolako erreka*. EJ-Deiker kart.: 087-45.

Korostolamendi / Korostolamendi adarra

EJ-Deiker proposamena: *Gorostola mendi-adarra*. EJ-Deiker kart.: 087-45.

KOROSTONDO [C4]

Korostondo (baserria)

MG data: 20/02/1999. Kod. Geog.: Parajea. MG proposamena: *Korostondo*. Ab. (°). 1. Ab. ('). 1. Ab. ("). 39. Ord. (°). 43. Ord. ('). 3. Ord. ("). 2. MG lekukoa: Otxandioko Udala. MG jasotzailea: Iñaki Garate. MG mapa: Otxandioko Lursailen Mapa Kartografikoa (Udalarena). Zatika egina. MG oharrak: *Corostondo*, *Gorostondo* (idatz.). Otxandion. Parajea.

Corostondo

BFA kart. zah.: *Corostondo*.

Gorostondo baserria

EJ-Deiker proposamena: *Gorostondo baserria*. EJ-Deiker kart.: 087-45.

Korostondo auzoa

EJ-Deiker proposamena: *Gorostondo auzoa*. EJ-Deiker kart.: 087-45.

Korostondoko bidea

Corostondo (camino de)

BFA kart. zah.: *Corostondo (camino de)*.



Kortabbarri

MG data: 07/03/1999. Kod. Geog.: Ingurua. MG proposamena: *Korta barri*. MG lekukoa: Iratxe Goikoetxea. MG jasotzailea: Iratxe Goikoetxea. MG oharak: Kondebasoan.

Fuentes (1455): “[...] e dende se fueron a ençima del sel que le disen de *Corttabarry*”.

Kortakoarro

MG data: 19/02/1999. Kod. Geog.: Ingurua. MG proposamena: *Kortako Arroa*. Ab. (°). 1. Ab. ('). 2. Ab. ("). 46. Ord. (°). 43. Ord. ('). 0. Ord. ("). 25. MG lekukoa: AFA. MG jasotzailea: Iñaki Garate. MG mapa: 1987ko Villarreal de Alava Mapa Kartografikoa. IV/3.

KORTANAGUSI [A2]

MG data: 22/02/1999. Kod. Geog.: Ingurua. MG proposamena: *Korta Nagusi*. Ab. (°). 1. Ab. ('). 0. Ab. ("). 21. Ord. (°). 43. Ord. ('). 3. Ord. ("). 52. MG lekukoa: Mikel Zamalloa. MG jasotzailea: Iñaki Garate. MG mapa: Fitxero Kartografikoa (Iberdrola).

Kortaostekoarro

MG data: 19/02/1999. Kod. Geog.: Ingurua. MG proposamena: *Korta Oste-ko Arroa*. Ab. (°). 1. Ab. ('). 2. Ab. ("). 58. Ord. (°). 43. Ord. ('). 0. Ord. ("). 48. MG lekukoa: AFA. MG jasotzailea: Iñaki Garate. MG mapa: 1987ko Villarreal de Alava Mapa Kartografikoa. IV/3.

KORTATXU [E4]

Kortatxu (baserria)

MG data: 21/02/1999. Kod. Geog.: Baserria / etxe bakartua. MG proposamena: *Kortaxo Baserria*. Ab. (°). 1. Ab. ('). 3. Ab. ("). 36. Ord. (°). 43. Ord. ('). 3. Ord. ("). 10. MG lekukoa: Otxandioko Udala. MG jasotzailea: Iñaki Garate. MG mapa: Otxandioko Lursailen Mapa Kartografikoa (Udalarena). Zatika egina.

BAHP (1691): “[...] y dos manzanales que confinan a la referida caseria el camino real que va, a la caseria de *Cortachua*”.

Gast. JE: Cortachua mayor. “*Cortachua mayor*. Heredad”. “*Cortachua-mayor*. Terreno monte”.

Kortatxo

Gortatxo

Fuentes (1497): “[...] faz al sel de *Gortacho*, por donde estan e quedaron las ayas e robres sennalados e crusados por sestras”.

Kortatxoerreka

MG data: 21/02/1999. Kod. Geog.: Ingurua. MG proposamena: *Kortaxo Erreka*. Ab. (°). 1. Ab. ('). 3. Ab. ("). 2. Ord. (°). 43. Ord. ('). 3. Ord. ("). 12. MG lekukoa: Otxandioko Udala. MG jasotzailea: Iñaki Garate. MG mapa: Otxandioko Lursailen Mapa Kartografikoa (Udalarena). Zatika egina.

KORTAZARRENA [E5]

Kortazarrena (baserria)

MG data: 07/03/1999. Kod. Geog.: Baserria / etxe bakartua. MG proposamena: *Korta zaharrena*. MG lekukoa: Iratxe Goikoetxea. MG jasotzailea: Iratxe Goikoetxea. MG oharrak: Oletan. Baserria.

Kortazubi

MG data: 07/03/1999. Kod. Geog.: Ingurua. MG proposamena: *Korta zubi*.
MG lekukoa: Iratxe Goikoetxea. MG jasotzailea: Iratxe Goikoetxea.

Kortillun

MG data: 07/03/1999. Kod. Geog.: Ingurua. MG proposamena: *Kortillun*. MG lekukoa: Iratxe Goikoetxea. MG jasotzailea: Iratxe Goikoetxea. MG oharrak: Basakortea.

Kortxatu

Kortxatu (baserria)

MG data: 19/02/1999. Kod. Geog.: Baserria / etxe bakartua. MG proposamena: *Kortxatu*. Ab. (°). 1. Ab. ('). 2. Ab. ("). 47. Ord. (°). 43. Ord. ('). 2. Ord. ("). 37. MG lekukoa: BFA. MG jasotzailea: Iñaki Garate. MG mapa: 1926ko Mapa Kartografikoa. 1934an eguneratua. MG oharrak: Oletan baserria. Erreka eta baserria.

Corchatu

AFA kart.: 87-46.

Kortxatuko errekea

BFA kart. zah.: *Corchatua (arroyo de)*.

KOSTANOGAIN [F5]

MG data: 19/02/1999. Kod. Geog.: Ingurua. MG proposamena: *Kostanogain*. Ab. (°). 1. Ab. ('). 3. Ab. ("). 47. Ord. (°). 43. Ord. ('). 2. Ord. ("). 17. MG lekukoa: AFA. MG jasotzailea: Iñaki Garate. MG mapa: 1987ko Villarreal de Alava Mapa Kartografikoa. IV/3.

Kristorensolo

MG data: 07/03/1999. Kod. Geog.: Ortuak. MG proposamena: *Kriston solo*. MG lekukoa: Iratxe Goikoetxea. MG jasotzailea: Iratxe Goikoetxea. MG oharrak: Otxandion soloa.

Kuatzozubi

MG data: 07/03/1999. Kod. Geog.: Ortuak. MG proposamena: *Kuatzozubi*. MG lekukoa: Iratxe Goikoetxea. MG jasotzailea: Iratxe Goikoetxea. MG oharrak: Otxandion soloa.

Kuatrozubigana

MG data: 07/03/1999. Kod. Geog.: Ortuak. MG proposamena: *Kuatro zubigana*. MG lekukoa: Iratxe Goikoetxea. MG jasotzailea: Iratxe Goikoetxea. MG oharrak: Anteparaluzetan soloa.



KURUTZALDE [D4]

MG data: 07/03/1999. Kod. Geog.: Ortuak. MG proposamena: *Kurutzalde*. MG lekukoa: Iratxe Goikoetxea. MG jasotzailea: Iratxe Goikoetxea. MG oharrak: Oletan soloa.

Kurutzalde larrea

EJ-Deiker proposamena: *Kurutzalde larrea*. EJ-Deiker kart.: 087-45.

Kurutzea

[Cruz] [ik. KURUTZALDE]

BFA kart. zah.: *Cruz*.



L

La Venta

MG data: 19/02/1999. Kod. Geog.: Ingurua. MG proposamena: *La Venta*. Ab. (°). 1. Ab. ('). 0. Ab. ("). 15. Ord. (°). 43. Ord. ('). 0. Ord. ("). 56. MG lekukoa: AFA. MG jasotzailea: Iñaki Garate. MG mapa: 1987ko Villarreal de Alava Mapa Kartografikoa. IV/3.

Lana

MG data: 21/02/1999. Kod. Geog.: Ingurua. MG proposamena: *Lana*. Ab. (°). 1. Ab. ('). 3. Ab. ("). 31. Ord. (°). 43. Ord. ('). 1. Ord. ("). 58. MG lekukoa: Juan Cruz Axpe. MG jasotzailea: Iñaki Garate. MG mapa: Otxandioko Lursailen Mapa Kartografikoa (Udalarena).

Landabiribil

Dur. JE (c. 1860): “[...] situada en el barrio de Mecoleta jurisdiccion de la villa de Ochandiano [...]. La heredad nombrada *Landabiribil*”.

Landanagusi

MG data: 07/03/1999. Kod. Geog.: Ortuak. MG proposamena: *Landa nagusi*. MG lekukoa: Iratxe Goikoetxea. MG jasotzailea: Iratxe Goikoetxea. MG oharrak: Soloa.

Dur. JE (c. 1860): “Otra heredad nombrada *del Medio* o *Landanausi*”. (Mekolleta)

Landandi

MG data: 07/03/1999. Kod. Geog.: Ortuak. MG proposamena: *Landandije*. MG lekukoa: Iratxe Goikoetxea. MG jasotzailea: Iratxe Goikoetxea. MG oharrak: Montevideon (Dima), soloa.

Landareta

MG data: 07/03/1999. Kod. Geog.: Ingurua. MG proposamena: *Landareta*. MG lekukoa: Iratxe Goikoetxea. MG jasotzailea: Iratxe Goikoetxea. MG oharrak: Oletan. Landarak ahazteko basoa.

Landatxiki

MG data: 07/03/1999. Kod. Geog.: Ortuak. MG proposamena: *Landa txikije*. MG lekukoa: Iratxe Goikoetxea. MG jasotzailea: Iratxe Goikoetxea. MG oharrak: Lapurriketan soloa.

LAPURERREKA [B2]

MG data: 22/02/1999. Kod. Geog.: Baserria / etxe bakartua. MG proposamena: *Lapur Erreka*. Ab. (°). 1. Ab. ('). 0. Ab. ("). 47. Ord. (°). 43. Ord. ('). 4. Ord. ("). 6. MG lekukoa: Mikel Zamalloa. MG jasotzailea: Iñaki Garate. MG mapa: Fitxero Kartografikoa (Iberdrola). MG oharrak: Lapurriketa. Otxandion etxea eta ingurua.

Otx. (1815): “[...] se dirige al Mojon de Dima que se halla en el alto de *Lapurrerreca*, hasta Aspicoarria”.

Lapurrerreka

Fuentes (1497): “[...] adelante al somo del arroyo llamado *Lapurrerreca*, de la vna parte”.

LAPURERREKETA [B2]

MG data: 22/02/1999. Kod. Geog.: Ingurua. MG proposamena: *Lapurrerreketa*. Ab. (°). 1. Ab. ('). 0. Ab. ("). 39. Ord. (°). 43. Ord. ('). 3. Ord. ("). 57. MG lekukoa: Mikel Zamalloa. MG jasotzailea: Iñaki Garate. MG mapa: Fitxero Kartografikoa (Iberdrola).

Lapurerreketa erreka

EJ-Deiker proposamena: *Lapurerreketa erreka*. EJ-Deiker kart.: 087-45.

Lapurriketa

MG data: 21/02/1999. Kod. Geog.: Ingurua. MG proposamena: *Lapurriketa*. Ab. (°). 1. Ab. ('). 0. Ab. ("). 38. Ord. (°). 43. Ord. ('). 3. Ord. ("). 57. MG lekukoa: Otxandioko Udala. MG jasotzailea: Iñaki Garate. MG mapa: Otxandioko Lursailen Mapa Kartografikoa (Udalarena). Zatika egina.



Larleku

MG data: 07/03/1999. Kod. Geog.: Basoa. MG proposamena: *Lar leku*. MG lekukoa: Iratxe Goikoetxea. MG jasotzailea: Iratxe Goikoetxea. MG oharrak: Abadiñon basoa.

Larluz ik. Larraluzea

MG data: 07/03/1999. Kod. Geog.: Basoa. MG proposamena: *Lar lus*. MG lekukoa: Iratxe Goikoetxea. MG jasotzailea: Iratxe Goikoetxea. MG oharrak: Lapurriketan basoa.

LARRA [E4]

Larra (baserria)

MG data: 07/03/1999. Kod. Geog.: Baserria / etxe bakartua. MG proposamena: *Larra*. MG lekukoa: Iratxe Goikoetxea. MG jasotzailea: Iratxe Goikoetxea. MG oharrak: Oletan baserria. Horrela deitzen zaio aldapan dagoen lur edo basoari.

MG data: 21/02/1999. Kod. Geog.: Baserria / etxe bakartua. MG proposamena: *Larra Baserria*. Ab. (°). 1. Ab. ('). 3. Ab. ("). 32. Ord. (°). 43. Ord. ('). 2. Ord. ("). 50. MG lekukoa: Otxandioko Udala. MG jasotzailea: Iñaki Garate. MG mapa: Otxandioko Lursailen Mapa Kartografikoa (Udalarena). Zatika egina.

AFA kart.: 87-46.

Larraerre

MG data: 07/03/1999. Kod. Geog.: Ingurua. MG proposamena: *Larraerre*. MG lekukoa: Iratxe Goikoetxea. MG jasotzailea: Iratxe Goikoetxea. MG oharrak: Arangio mendian.

LARRAGAIN [G5]

MG data: 19/02/1999. Kod. Geog.: Basoa. MG proposamena: *Larragain*. Ab. (°). 1. Ab. ('). 4. Ab. ("). 29. Ord. (°). 43. Ord. ('). 2. Ord. ("). 7. MG lekukoa: AFA. MG jasotzailea: Iñaki Garate. MG mapa: 1987ko Villarreal de Alava Mapa Kartografikoa. IV/3. MG oharrak: Oletan basoa.

Gast. JE: "*Larragain*. Monte".

AFA kart.: 87-54.

Larragain (arroyo de)

AFA kart.: 87-54.

Larragorri

MG data: 19/02/1999. Kod. Geog.: Ingurua. MG proposamena: *Larragorri*. Ab. (°). . Ab. ('). . Ab. ("). . Ord. (°). . Ord. ('). . Ord. ("). . MG lekukoa: AFA. MG jasotzailea: Iñaki Garate. MG mapa: 1987ko Villarreal de Alava Mapa Kartografikoa. IV/3.

Larragorriko basotxo

MG data: 19/02/1999. Kod. Geog.: Ingurua. MG proposamena: *Larragorriko Basotxo*. Ab. (°). 1. Ab. ('). 1. Ab. ("). 27. Ord. (°). 43. Ord. ('). 1. Ord. ("). 20. MG lekukoa: AFA. MG jasotzailea: Iñaki Garate. MG mapa: Billarleko Enbalsearen Mapa Kartografikoa (euskeraz).

Larraintxo

MG data: 19/02/1999. Kod. Geog.: Ingurua. MG proposamena: *Larraintxo*. Ab. (°). 1. Ab. ('). 0. Ab. ("). 57. Ord. (°). 43. Ord. ('). 0. Ord. ("). 47. MG lekukoa: AFA. MG jasotzailea: Iñaki Garate. MG mapa: 1987ko Villarreal de Alava Mapa Kartografikoa. IV/3.

Larraluzea

Fuentes (1455): “[...] e dende se fueron a la çelada ques ençema del sel del dicho logar de *Larraluçea*”.

Fuentes (1497): “Desde ladicha piedra de Ascue dende adelante, por la somada de la esquina de *Larraluçea* adelante”.

Larraluzeabeitia

Fuentes (1455): “[...] por donde el agoa vertiende por partes de Ochandia-no a la çelada sobre *Larraluçea Vieytia*”.

LARRAMOTZ [D3]

MG data: 06/03/1999. Kod. Geog.: Basoa. MG proposamena: *Larramotz*. Ab. (°). 1. Ab. ('). 2. Ab. ("). 11. Ord. (°). 43. Ord. ('). 3. Ord. ("). 15. MG lekukoa: Mikel Zamalloa. MG jasotzailea: Iñaki Garate. MG mapa: Fitxero Kartografikoa (Iberdrola). MG oharak: Otxandion basoa. *Alarramos* (idatz.).

Larramotz belardia

EJ-Deiker proposamena: *Larramotz belardia*. EJ-Deiker kart.: 087-45.



Larrastardo

MG data: 07/03/1999. Kod. Geog.: Basoa. MG proposamena: *Larrastardo*. MG lekukoa: Iratxe Goikoetxea. MG jasotzailea: Iratxe Goikoetxea. MG oharrak: Kondebason basoa.

Larrazelai

MG data: 21/02/1999. Kod. Geog.: Baserria / etxe bakartua. MG proposamena: *Ortoi Baserria*. Ab. (°). 1. Ab. ('). 3. Ab. ("). 35. Ord. (°). 43. Ord. ('). 2. Ord. ("). 37. MG lekukoa: Otxandioko Udala. MG jasotzailea: Iñaki Garate. MG mapa: Otxandioko Lursailen Mapa Kartografikoa (Udalarena). Zatika egina.

MG data: 21/02/1999. Kod. Geog.: Baserria / etxe bakartua. MG proposamena: *Larrazelai*. Ab. (°). 1. Ab. ('). 3. Ab. ("). 31. Ord. (°). 43. Ord. ('). 2. Ord. ("). 43. MG lekukoa: Otxandioko Udala. MG jasotzailea: Iñaki Garate. MG mapa: Otxandioko Lursailen Mapa Kartografikoa (Udalarena). Zatika egina. MG oharrak: Oletan baserria.

Larrenburu [C6]

MG data: 06/03/1999. Kod. Geog.: Ingurua. MG proposamena: *Larrenburu*. Ab. (°). 1. Ab. ('). 1. Ab. ("). 23. Ord. (°). 43. Ord. ('). 2. Ord. ("). 2. MG lekukoa: Mikel Zamalloa. MG jasotzailea: Iñaki Garate. MG mapa: Fitxero Kartografikoa (Iberdrola).

Larranburu basoa

EJ-Deiker proposamena: *Larranburu basoa*. EJ-Deiker kart.: 087-53.

Larrosenbaso

Larrosenbasoko korta

MG data: 19/02/1999. Kod. Geog.: Ingurua. MG proposamena: *Larrosen Basoko Korta*. Ab. (°). 1. Ab. ('). 2. Ab. ("). 13. Ord. (°). 43. Ord. ('). 1. Ord. ("). 27. MG lekukoa: AFA. MG jasotzailea: Iñaki Garate. MG mapa: Billarleko Enbalsearen Mapa Kartografikoa (euskeraz).

Larrosenlandareta

MG data: 07/03/1999. Kod. Geog.: Parajea. MG proposamena: *Larrosen landareta*. MG lekukoa: Iratxe Goikoetxea. MG jasotzailea: Iratxe Goikoetxea. MG oharrak: Kondebason barrenean. Parajea.

Lasaruena

Gast. JE: “*Lasaruena*. Casa y heredad”.

Lasauena

MG data: 07/03/1999. Kod. Geog.: Baserria / etxe bakartua. MG proposamena: *Lasauena*. MG lekukoa: Iratxe Goikoetxea. MG jasotzailea: Iratxe Goikoetxea. MG oharrak: Oletan baserria.

Lasuenen txabolea

MG data: 21/02/1999. Kod. Geog.: Ingurua. MG proposamena: *Lasuenen Txabola*. Ab. (°). 1. Ab. ('). 3. Ab. ("). 15. Ord. (°). 43. Ord. ('). 2. Ord. ("). 24. MG lekukoa: Iñaki Urigoitia. MG jasotzailea: Iñaki Garate. MG mapa: Otxandioko Lursailen Mapa Kartografikoa (Udalarena). Zatika egina.

Laubidieta

MG data: 07/03/1999. Kod. Geog.: Basoa. MG proposamena: *Laubirieta*. MG lekukoa: Iratxe Goikoetxea. MG jasotzailea: Iratxe Goikoetxea. MG oharrak: Lau bidieta. Otxandion soloa eta bide kurutzea.



Legutiano

BFA kart. zah.: *Villarreal (término de)*.

Leitoki

MG data: 07/03/1999. Kod. Geog.: Basoa. MG proposamena: *Leitoki*. MG lekukoa: Iratxe Goikoetxea. MG jasotzailea: Iratxe Goikoetxea. MG oharrak: Kondebasoan Anboto barrenean, basoa.

Leputza ik. Antzarpozueta

MG data: 06/03/1999. Kod. Geog.: Baserria / etxe bakartua. MG proposamena: *Leputza*. MG lekukoa: Iratxe Goikoetxea. MG jasotzailea: Iratxe Goikoetxea. MG oharrak: Lupetza erabiltzen da Otxandion "basatza" adierazteko. Otxandion. Baserria. *Antzar Pozueta* izena du baita.

Letaniazelaia

Letañazelaia

BAHP (1691): “[...] y la heredad que tengo *junto a la cruz de [la]taña Çelaya*, y asibien otra heredad que tengo en frente del molino de la Boluma”.

BAHP (1691):

Ytt. yo el dho. Domingo de Puxana Alday, hipoteco la casa que tengo con su lagar en el varrio de Satoncalles y el prado y manzanal que tengo en el termino de *Letaña Celaya* ynmediato a otro manzanal del dho. Juan Bap.sta de Usaola.

Lezea

MG data: 27/02/1999. Kod. Geog.: Ingurua. MG proposamena: *Lezia*. Ab. (°). 1. Ab. ('). 5. Ab. ("). 30. Ord. (°). 43. Ord. ('). 4. Ord. ("). 10. MG lekukoa: Juan Cruz Axpe. MG jasotzailea: Iñaki Garate. MG mapa: *Mapa Dirección General del Instituto Geográfico y Catastral. Servicio Geográfico del Ejército 1952*.

Limitadua

Otx. (c. 1580): “Dixo que para el dh. Fundamento señalaba y nombra[ba] [...]redad de coger pan que el ay tiene suya propia denreo, en el *limitado* desta dha. villa cuyos linderos son notorios”.

BFA kart. zah.: *Limitado*.

EJ-Deiker proposamena: *Limitadua enklabea*. EJ-Deiker kart.: 087-45, 087-46, 087-53, 087-54.

Lineria

MG data: 19/02/1999. Kod. Geog.: Ingurua. MG proposamena: *Lineria*. Ab. (°). 1. Ab. ('). 3. Ab. ("). 33. Ord. (°). 43. Ord. ('). 1. Ord. ("). 35. MG lekukoa: AFA. MG jasotzailea: Iñaki Garate. MG mapa: 1987ko Villarreal de Alava Mapa Kartografikoa. IV/3.

AFA kart.: 87-45.

Lonlur

Otx. (1815): “[...] continua al Mojon de Pagoandieta, y hasta dar el Rio principal de *Lonlur*”.

Loronsolo

MG data: 07/03/1999. Kod. Geog.: Ortuak. MG proposamena: *Loronsolo*. MG lekukoa: Iratxe Goikoetxea. MG jasotzailea: Iratxe Goikoetxea. MG oharrak: Soloa.

Luerikolanda

MG data: 19/02/1999. Kod. Geog.: Ingurua. MG proposamena: *Lueriko Landea*. Ab. (°). 1. Ab. ('). 0. Ab. ("). 54. Ord. (°). 43. Ord. ('). 1. Ord. ("). 20. MG lekukoa: AFA. MG jasotzailea: Iñaki Garate. MG mapa: Billarleko Enbalsearen Mapa Kartografikoa (euskeraz). MG oharrak: Gaur egun ezezaguna bada ere, dokumentoetan ematen diren zehaztasunei esker lekutako toki izena.

LUERIZAR [B7]

MG data: 19/02/1999. Kod. Geog.: Ingurua. MG proposamena: *Luerizar*. Ab. (°). 1. Ab. ('). 0. Ab. ("). 54. Ord. (°). 43. Ord. ('). 1. Ord. ("). 18. MG lekukoa: AFA. MG jasotzailea: Iñaki Garate. MG mapa: Billarleko Enbalsearen Mapa Kartografikoa (euskeraz).

Lupetza

MG data: 21/02/1999. Kod. Geog.: Ingurua. MG proposamena: *Lupetza*. Ab. (°). 1. Ab. ('). 1. Ab. ("). 31. Ord. (°). 43. Ord. ('). 2. Ord. ("). 37. MG lekukoa: Ana Mari Garate. MG jasotzailea: Iñaki Garate. MG mapa: Otxandioko Lursailen Mapa Kartografikoa (Udalarena). Zatika egina.

LUPEZTEGI [C4]

MG data: 22/02/1999. Kod. Geog.: Ingurua. MG proposamena: *Lupeztegi*. Ab. (°). 1. Ab. ('). 1. Ab. ("). 0. Ord. (°). 43. Ord. ('). 3. Ord. ("). 2. MG lekukoa:

koa: Mikel Zamalloa. MG jasotzailea: Iñaki Garate. MG mapa: Fitxero Kartografikoa (Iberdrola).

Lupeztegi basoa

EJ-Deiker proposamena: *Lupeztegi basoa*. EJ-Deiker kart.: 087-45.

LURGORRIKOESPALDA [D2]

AFA kart.: 87-37.

Luzio Garaigordobilen etxea

MG data: 21/02/1999. Kod. Geog.: Ingurua. MG proposamena: *Lucio Garaigordobil Etxea*. Ab. (°). 1. Ab. ('). 1. Ab. ("). 11. Ord. (°). 43. Ord. ('). 2. Ord. ("). 2. MG lekukoa: Ana Mari Garate. MG jasotzailea: Iñaki Garate. MG mapa: Otxandioko Lursailen Mapa Kartografikoa (Udalarena). Zatika egina.

M

Magarri

MG data: 19/02/1999. Kod. Geog.: Ingurua. MG proposamena: *Magarri*. Ab. (°). 1. Ab. ('). 2. Ab. ("). 47. Ord. (°). 43. Ord. ('). 0. Ord. ("). 9. MG lekukoa: AFA. MG jasotzailea: Iñaki Garate. MG mapa: 1987ko Villarreal de Alava Mapa Kartografikoa. IV/3.

Mainerrota ik. Mañurta / Mainerrota

Maisuengaztañaduia ik. Maisuengaztañeta

Dur. JE (c. 1860):

[...] una casa nueva, construida en el termino de Celayeta [...] sita en el termino denominado *Maisubengastañaduia*, jurisdiccion de la villa de Ochandiano. [...] Un monte llamado *Maisuengastañaduya*, á la parte del Oriente de la caseria que comprende dos mil seiscientos siete estados, equivalentes á noventa y nueve areas diez y siete centiareas de cabida.

Maisuengaztañeta ik. Maisuengaztañaduia

Dur. JE (c. 1880):

La casa nombrada Torre de Miñano, señalada con el numero treinta y nueve, situada en la calle de Urigoyena de la villa de Ochandiano [...]. Otra heredad ó prado con una porcion de argomal á su cabecera nombrada *Maisuengastañeta*, hoy con-

vertida en su mayor parte á tierra de labor [...]. El monte llamado *Maisubengastañeta* [sic] cuasi despoblado de arboles.

MAKATZEKOLAU [C1]

AFA kart.: 87-37.

Makinetxea

Makina etxea

MG data: 27/02/1999. Kod. Geog.: Ingurua. MG proposamena: *Makina Etxea*. Ab. (°). 1. Ab. ('). 4. Ab. ("). 2. Ord. (°). 43. Ord. ('). 3. Ord. ("). 22. MG lekukoa: Juan Cruz Axpe. MG jasotzailea: Iñaki Garate. MG mapa: *Mapa Dirección General del Instituto Geográfico y Catastral. Servicio Geográfico del Ejercito 1952.*

Makotena txabolea

MG data: 19/02/1999. Kod. Geog.: Ingurua. MG proposamena: *Makotena Txabola*. Ab. (°). 1. Ab. ('). 3. Ab. ("). 54. Ord. (°). 43. Ord. ('). 2. Ord. ("). 11. MG lekukoa: AFA. MG jasotzailea: Iñaki Garate. MG mapa: 1987ko Villarreal de Alava Mapa Kartografikoa. IV/3.

Maltzeta

Malceta

Gast. JE (1943): "Otro monte titulado "Canteraco-Arriza", término de *Malceta*, de nueve mil estados equivalentes a tres hectáreas cuarenta y dos áreas y treinta y seis centiáreas".

Maltzaeta

Fuentes (1457): "[...] e dende a las puentes de *Malcaeta* [sic, *Malçaetaren* ordez] que se faze en el dicho camino de los carreteros".

Maltzetaerreka

MG data: 27/02/1999. Kod. Geog.: Ingurua. MG proposamena: *Malzeta Erreka*. Ab. (°). 1. Ab. ('). 4. Ab. ("). 30. Ord. (°). 43. Ord. ('). 2. Ord. ("). 40. MG lekukoa: Juan Cruz Axpe. MG jasotzailea: Iñaki Garate. MG mapa: *Mapa Dirección General del Instituto Geográfico y Catastral. Servicio Geográfico del Ejercito 1952.*

Maltzetaxarru

Martzetaxarru

MG data: 19/02/1999. Kod. Geog.: Ingurua. MG proposamena: *Martzetaxarru*. Ab. (°). 1. Ab. ('). 4. Ab. ("). 20. Ord. (°). 43. Ord. ('). 2. Ord. ("). 16. MG lekukoa: AFA. MG jasotzailea: Iñaki Garate. MG mapa: 1987ko Villarreal de Alava Mapa Kartografikoa. IV/3.

Mandroen[a]

Mandroen baserria

MG data: 21/02/1999. Kod. Geog.: Baserria / etxe bakartua. MG proposamena: *Mandron Baserria*. Ab. (°). 1. Ab. ('). 3. Ab. ("). 30. Ord. (°). 43. Ord. ('). 2. Ord. ("). 38. MG lekukoa: Otxandioko Udala. MG jasotzailea: Iñaki Garate. MG mapa: Otxandioko Lursailen Mapa Kartografikoa (Udalarena). Zatika egina.

MANTSOENA [F4]

Mantsoena (baserria)

Otx. (1732): “Y lo que mas puede dezir el que el año passado de setezientos y treinta y uno, Fran.co y Antonio de Puxana *Mansoa* Padre e Hijo vezinos de dha. anteyglesia hizieron y executaron ygual ó superior tala”.

MAÑONDO [D5]

Mañondo (baserria)

MG data: 19/02/1999. Kod. Geog.: Ingurua. MG proposamena: *Mañondo*. Ab. (°). 1. Ab. ('). 2. Ab. ("). 14. Ord. (°). 43. Ord. ('). 2. Ord. ("). 34. MG lekukoa: BFA. MG jasotzailea: Iñaki Garate. MG mapa: 1926ko Mapa Kartografikoa. 1934an eguneratua.

BFA kart. zah.: *Mañondo*.

BAHP (1691): “En la puente de *Mañondo de Abaxo* jurisdiccion del valle y condado de Aramayona”.

Otx. (1828):

[...] en que solicita que este Ayuntamiento toma las disposiciones que creiese convenientes para prohibir la venta de Aguardiente que se esta haciendo en la *Caseria* titulada *Mañondo* del territorio limitado del Valle de Aramayona.

Dur. JE (c. 1860): “radicante en el *termino de Mañondo*, jurisdiccion de la villa de Ochandiano”.

Dur. JE (c. 1860): “radicante en la inmediacion del *puente de Mañondo*, jurisdiccion de la villa de Ochandiano”.

Gast. JE: “*Mañondo*. Casa y mantenidos”. “*Mañondo*. Monte”. “*Mañondo*. Labor”.

Mañondo auzoa

EJ-Deiker proposamena: *Mañondo auzoa*. EJ-Deiker kart.: 087-45.



Mañondo baserria

EJ-Deiker proposamena: *Mañondo baserria*. EJ-Deiker kart.: 087-45.

Mañondo de Abajo

Gast. JE: “*Mañondo de Abajo*. Heredad”. “*Mañondo*, abajo (monte). Labor”.

Mayondo de Suso

Otx. (c. 1587): “[...] y de la otra el camino que el dho. [...] villa para la buelta de la dha. casa y caseria de *mayondo de Suso*”.

MAÑONDOGARAI [D5]

Mañondogarai (baserria)

MG data: 19/02/1999. Kod. Geog.: Inguhua. MG proposamena: *Mañondogarai*. Ab. (°). 1. Ab. ('). 2. Ab. ("). 28. Ord. (°). 43. Ord. ('). 2. Ord. ("). 26. MG lekukoa: BFA. MG jasotzailea: Iñaki Garate. MG mapa: 1926ko Mapa Kartografikoa. 1934an eguneratua.

BFA kart. zah.: *Mañondogaray*.

Mañondogarai baserria

Gast. JE: “Caserío *Mañondogaray*”.

EJ-Deiker proposamena: *Mañondogarai baserria*. EJ-Deiker kart.: 087-53.

Mañondogarai basoa

Gast. JE: “*Mañondogaray*. Monte”.

EJ-Deiker proposamena: *Mañondogarai basoa*. EJ-Deiker kart.: 087-46.

Mañondogaraiko bidea

BFA kart. zah.: *Mañondogaray (camino de)*.



Mañondolarra

Mayondolarra

Otx. (c. 1587): “El sitio llamado *mayondolarra* dentre de dho. Limitado, cuyos linderos son notorios”.

Mañondokolarra

Dur. JE: “Hereditad *Mañondoco-larra* descrita en la inscripcion 4^a”.

Mañurta / Mainerrota

Fog. izena: *Mañurta*. Fog. urtea: 1796.

Otx. (1588): “[Can]dela yncendida para el rremate de la rr[ueda del mo]lino de *manavurta* que es de la dha. villa”.

Otx. (1815):

Se intime a Juan Diaz de Mendivil, para que limpie *los cauces del Molino de Mañurta*, los ponga reparados y en buen estado segun es de su obligacion y resulta por Escritura de su razon, pues que ha avido quejas por las personas que se hallan perjudicadas a causa de este abuso. [...] Se hizo presente que el *Molino de Mañurta* se hallaba bastante puerca echo un lodazal, y que hera preciso se hiciese limpiar a su dueño.

Dur. JE (c. 1860): “por poniente con *casa del Molino de Mañurta*”.

Mañortu

Dur. JE (c. 1860) “lindantes por medio dia con los *cauces del Molino de Mañaortu*”.

Mardarasena

Mardarasena baserria

EJ-Deiker proposamena: *Mardarasena baserria*. EJ-Deiker kart.: 087-45.

MARINBIDIETA [E6]

MG data: 19/02/1999. Kod. Geog.: Ingurua. MG proposamena: *Marinbidiet*a. Ab. (º). 1. Ab. ('). 2. Ab. ("). 58. Ord. (º). 43. Ord. ('). 2. Ord. ("). 4. MG lekukoa: BFA. MG jasotzailea: Iñaki Garate. MG mapa: 1926ko Mapa Kartografikoa. 1934an eguneratua.

BFA kart. zah.: *Marinbidiet*a.

Gast. JE: “*Marin-Bioleta* [sic]. Prado”.

Marinbidietako bidea

BFA kart. zah.: *Marinbidiet*a (*camino de*).

MARINTARRENA [C3]

Marintarrena (baserria)

MG data: 20/02/1999. Kod. Geog.: Ingurua. MG proposamena: *Marintarrena*. Ab. (º). 1. Ab. ('). 1. Ab. ("). 51. Ord. (º). 43. Ord. ('). 3. Ord. ("). 14. MG lekukoa: Otxandioko Udala. MG jasotzailea: Iñaki Garate. MG mapa: Otxandioko Lursailen Mapa Kartografikoa (Udalarena). Zatika egina.

Marintarrena auzoa

EJ-Deiker proposamena: *Marintarrena auzoa*. EJ-Deiker kart.: 087-45.

Marintarrena baserria

EJ-Deiker proposamena: *Marintarrena baserria*. EJ-Deiker kart.: 087-45.

Marintarren

BFA kart. zah.: *Marintarren*.



Martelarra ik. Martena

Marteneco Larra

Otx. (1741):

[...] en dha. vista ocular al monte, y termino llamado el limitado, y en el paraje apellidado de *Marteneco Larra*, y confinante ó proximo a una heredad y manzanal de Esteban de Cortazar vezino de la Anteiglesia de Muxica Olaeta.

Martelarra

Gast. JE: “*Martelarra*. Terreno erial”.

Gast. JE (c.1970):

Terreno-erial con algunos arboles, que radica en el término llamado *Martelarra* en Olaeta, Aramayona –Alava– que confina por mediodía y Norte, con finca de Caja Laboral Popular y con terrenos de Don Antonio Uriarte, respectivamente.

Martalarra

MG data: 19/02/1999. Kod. Geog.: Ingurua. MG proposamena: *Martalarra*. Ab. (°). 1. Ab. ('). 3. Ab. ("). 20. Ord. (°). 43. Ord. ('). 2. Ord. ("). 21. MG lekukoa: AFA. MG jasotzailea: Iñaki Garate. MG mapa: 1987ko Villarreal de Alava Mapa Kartografikoa. IV/3.

Mastalarra

Otx. (1815): “[...] siendo confin el mismo Rio hasta *Mastalarra* y heredades de Olaeta, y desde dh. rio a Olazarra”.

Martalarrako bidea

BFA kart. zah.: *Martalarra* (camino a).

MARTELARRAERREKA [F6]

MG data: 19/02/1999. Kod. Geog.: Ingurua. MG proposamena: *Martalarra Erreka*. Ab. (°). 1. Ab. ('). 3. Ab. ("). 22. Ord. (°). 43. Ord. ('). 2. Ord. ("). 22. MG lekukoa: AFA. MG jasotzailea: Iñaki Garate. MG mapa: 1987ko Villarreal de Alava Mapa Kartografikoa. IV/3.

Martalarrako erreka

BFA kart. zah.: *Martalarra* (arroyo de).

Martelarraerrekabide

MG data: 19/02/1999. Kod. Geog.: Bidea, basabidea. MG proposamena: *Martalarra Erreka Bidea*. Ab. (°). 1. Ab. ('). 3. Ab. ("). 14. Ord. (°). 43. Ord. ('). 2. Ord. ("). 28. MG lekukoa: BFA. MG jasotzailea: Iñaki Garate. MG mapa: 1926ko Mapa Kartografikoa. 1934an eguneratua.

Martena

Martena (baserria)

Gast. JE (c. 1860):

Caserio nombrado *Martena biejo* con sus pertenecidos y heredad accesoría, sito en el Valle de Aramayona Ante Iglesia de Olaeta, Barrio titulado Aurtola numeros cin-

cuenta y seis y cincuenta y sieta. Linda la casa por poniente con camino publico, por el norte con otra casa nombrada *Martena moderna* de la pertenencia de Baltasar Uriarte.

Gast. JE (c. 1880):

La caseria nombrada *Martena vieja*, con sus pertenecidos y heredad cuya descripción aparece hecha en las inscripciones primera y precedente segunda de éste número á que refiero.

Martxate

Martxate iturria

EJ-Deiker proposamena: *Martxate iturria*. EJ-Deiker kart.: 087-45.

MARZAZU [E1]

Marsasu

AFA kart.: 87-38.

Mateoena

Mateoena baserria

EJ-Deiker proposamena: *Mateoena baserria*. EJ-Deiker kart.: 087-45.

MATRUKENA [D4]

Matrukena baserria

EJ-Deiker proposamena: *Matrukena baserria*. EJ-Deiker kart.: 087-45.

Matrukeneko txabolea

EJ-Deiker proposamena: *Matrukeneko txabola*. EJ-Deiker kart.: 087-45.

Megolatza

Megolaza

MG data: 19/02/1999. Kod. Geog.: Ingurua. MG proposamena: *Megolaza*. Ab. (º). 1. Ab. ('). 2. Ab. ("). 54. Ord. (º). 43. Ord. ('). 1. Ord. ("). 17. MG leku-koa: AFA. MG jasotzailea: Iñaki Garate. MG mapa: Billarleko Enbalsearen Mapa Kartografikoa (euskeraz).



MEKOLETA [B6]

MG data: 19/02/1999. Kod. Geog.: Ingurua. MG proposamena: *Mekoleta*. Ab. (°). 1. Ab. ('). 0. Ab. ("). 59. Ord. (°). 43. Ord. ('). 2. Ord. ("). 3. MG lekukoa: BFA. MG jasotzailea: Iñaki Garate. MG mapa: 1926ko Mapa Kartografikoa. 1934an eguneratua.

Mecolaeta

Otx. (1587):

micolas de apoyta juan de urdaniz juan de albiz juan de ajuria de *mecolaeta* el menor en dias, juan pedro de herçilla. [...] Rremate del molino de [boluna] *mecolaeta* en domingo de elguea.

Fog. izena: *Mekoleta*. Fog. urtea: 1704.

Mekoleta auzoa

EJ-Deiker proposamena: *Mekoleta auzoa*. EJ-Deiker kart.: 087-53.

BFA kart. zah.: *Mecolaeta*.

Otx. (1587): “[...] juan de ajuria de *mecolaeta* el menor en dias, juan pedro de herçilla”.

Dur. JE (c. 1860): “en jurisdicción de Ochandiano, *barrio de Mecoleta*”.

Aipamenak:

Dur. JE (c. 1860):

[...] en el termino de la *presa de Mecoleta* ó Aunzubi jurisdiccion de la villa de Ochandiano [...] confiante por oriente con los montes comunes de la villa de Ochandiano, por norte con el rio, por poniente con monte de Isidro de Usaola, por medio dia con la presa del Molino de Mecoleta.

Dur. JE (c. 1860): “Dos quintas partes de la mitad de una huerta proxima á *la fuente*, radicante en el barrio de *Mecoleta* jursidiccion de la villa de Ochandiano”.

Mekoletako bidea

BFA kart. zah.: *Mecoleta (camino de)*.

Mekoletako errekea

BFA kart. zah.: *Molino (c. Mecoleta)*.

Mecoleta, cauce

BFA kart. zah.: *Cauce (c. Mecoleta)*.

Dur. JE (c. 1860): “al Este con el *rio de Mecoleta*”.

Mekoletako errota

MG data: 06/03/1999. Kod. Geog.: Ingurua. MG proposamena: *Mekoletako Errota*. Ab. (°). 1. Ab. ('). 0. Ab. ("). 43. Ord. (°). 43. Ord. ('). 2. Ord. ("). 8. MG lekukoa: Mikel Zamalloa. MG jasotzailea: Iñaki Garate. MG mapa: Fitxero Kartografikoa (Iberdrola).

Dur. JE (c. 1860): “Otra heredad en frente del *Molino del propio barrio de Mecoleta*”.

Dur. JE (c. 1860): “en el termino de Mecoleta jursidiccion de la villa de Ochandiano á la inmediacion de *la presa del Molino de Mecoleta*”.

Dur. JE (1860): “[...] y por poniente con la antepara del Molino de Mecoleta”.

Mekoletako eskola

MG data: 27/02/1999. Kod. Geog.: Ingurua. MG proposamena: *Mekoletako Eskola*. Ab. (°). 1. Ab. ('). 0. Ab. ("). 40. Ord. (°). 43. Ord. ('). 2. Ord. ("). 5. MG lekukoa: Juan Cruz Axpe. MG jasotzailea: Iñaki Garate. MG mapa: *Mapa Dirección General del Instituto Geográfico y Catastral. Servicio Geográfico del Ejército 1952. Elorrio. Termino Municipal*.

MEKOLETAKO GALTZADA [C5]

MG data: 19/02/1999. Kod. Geog.: Ingurua. MG proposamena: *Mekoletako Galtzara*. Ab. (°). 1. Ab. ('). 1. Ab. ("). 18. Ord. (°). 43. Ord. ('). 2. Ord. ("). 16.

MG lekukoa: BFA. MG jasotzailea: Iñaki Garate. MG mapa: 1926ko Mapa Kartografikoa. 1934an eguneratua.

Mecoleta (calzada de)

BFA kart. zah.: *Mecoleta (calzada de)*.

Mekoletako kurtzea

EJ-Deiker proposamena: *Mekoletako kurtzea*. EJ-Deiker kart.: 087-45.



Mekoletxerreketa

Otx. (1815): “*En Mecolecherrequeta*, desde el confin del Rio del mismo titulo y Monte del Conde de Aramayona [...]”.

Mendibieta

Otx. (c. 1587): “[...] junto a la casa y caseria de morgaola de [...] cuyos linderos son notorios, de la una parte el rrio que pasa junto della para la presa de *mendibieta*”.

MENDIKURKU [E6]

EJ-Deiker proposamena: *Mendikurku*. EJ-Deiker kart.: 087-54.

BFA kart. zah.: *Mendikurku*.

Mendi-Cuscur

Gast. JE: “*Mendi-Cuscur*. Heredad”.

Mendikurkuko bidea

BFA kart. zah.: *Mendikurku (camino de)*.

Menditxo [G3]

Mendicho

AFA kart.: 87-46.

Gast. JE: "Mendicho. Monte".

Metaliturri

MG data: 19/02/1999. Kod. Geog.: Iturria. MG proposamena: *Metaliturri*. Ab. (°). 1. Ab. ('). 0. Ab. ("). 23. Ord. (°). 43. Ord. ('). 1. Ord. ("). 33. MG lekukoa: AFA. MG jasotzailea: Iñaki Garate. MG mapa: Billarleko Enbalsearen Mapa Kartografikoa (euskeraz).

Migeltxato

Migeltxatopresa

MG data: 21/02/1999. Kod. Geog.: Ingurua. MG proposamena: *Migel Txato Presa*. Ab. (°). 1. Ab. ('). 0. Ab. ("). 43. Ord. (°). 43. Ord. ('). 2. Ord. ("). 20. MG lekukoa: Ana Mari Garate. MG jasotzailea: Iñaki Garate. MG mapa: Otxandioko Lursailen Mapa Kartografikoa (Udalarena). Zatika egina.

Migeltxatoren errota

MG data: 21/02/1999. Kod. Geog.: Ingurua. MG proposamena: *Migel Txaton Errota*. Ab. (°). 1. Ab. ('). 0. Ab. ("). 42. Ord. (°). 43. Ord. ('). 2. Ord. ("). 8. MG lekukoa: Ana Mari Garate. MG jasotzailea: Iñaki Garate. MG mapa: Otxandioko Lursailen Mapa Kartografikoa (Udalarena). Zatika egina.

Migeltxatotxabolea

MG data: 21/02/1999. Kod. Geog.: Ingurua. MG proposamena: *Migel Txato Txabola*. Ab. (°). 1. Ab. ('). 0. Ab. ("). 53. Ord. (°). 43. Ord. ('). 2. Ord. ("). 20. MG lekukoa: Ana Mari Garate. MG jasotzailea: Iñaki Garate. MG mapa: Otxandioko Lursailen Mapa Kartografikoa (Udalarena). Zatika egina.

Minazarrak

MG data: 19/02/1999. Kod. Geog.: Ingurua. MG proposamena: *Mina Zaharrak*. Ab. (°). 1. Ab. ('). 2. Ab. ("). 54. Ord. (°). 43. Ord. ('). 1. Ord. ("). 26. MG lekukoa: AFA. MG jasotzailea: Iñaki Garate. MG mapa: Billarleko Enbalsearen Mapa Kartografikoa (euskeraz).



Minazuloeta

MG data: 06/03/1999. Kod. Geog.: Ingurua. MG proposamena: *Minazuloeta*. Ab. (°). 1. Ab. ('). 0. Ab. ("). 26. Ord. (°). 43. Ord. ('). 2. Ord. ("). 31. MG lekukoa: Mikel Zamalloa. MG jasotzailea: Iñaki Garate. MG mapa: Fitxero Kartografikoa (Iberdrola).

Minbai

Otx. (1828):

[...] acordó que se suministre á cada vecino cuatro carros de leña sacando las raíces de los Arboles cortados en el *Monte de Mimbay*, y se saque su conduccion á remate.

Mintegia

MG data: 19/02/1999. Kod. Geog.: Ingurua. MG proposamena: *Minteixe*. Ab. (°). 1. Ab. ('). 0. Ab. ("). 44. Ord. (°). 43. Ord. ('). 0. Ord. ("). 57. MG lekukoa: AFA. MG jasotzailea: Iñaki Garate. MG mapa: 1987ko Villarreal de Alava Mapa Kartografikoa. IV/3.

Mintegieta

MG data: 19/02/1999. Kod. Geog.: Ingurua. MG proposamena: *Mintegieta*. Ab. (°). 1. Ab. ('). 2. Ab. ("). 41. Ord. (°). 43. Ord. ('). 1. Ord. ("). 20. MG lekukoa: AFA. MG jasotzailea: Iñaki Garate. MG mapa: 1987ko Villarreal de Alava Mapa Kartografikoa. IV/3.



Mintegigan

MG data: 19/02/1999. Kod. Geog.: Ingurua. MG proposamena: *Mintegi Gain*. Ab. (°). 1. Ab. ('). 2. Ab. ("). 46. Ord. (°). 43. Ord. ('). 1. Ord. ("). 22. MG lekukoa: AFA. MG jasotzailea: Iñaki Garate. MG mapa: Billarleko Enbalsearen Mapa Kartografikoa (euskeraz).

Miñano

Miñano (torrea)

Miñano

Dur. JE (c. 1880): "La casa nombrada *Torre de Miñano*, señalada con el numero treinta y nueve, situada en la calle de Urigoyena de la villa de Ochandiano".

MIRUGAIGANA [E7]

EJ-Deiker proposamena: *Mirugaigana*. EJ-Deiker kart.: 087-53.

Mirageigana

MG data: 21/02/1999. Kod. Geog.: Ingurua. MG proposamena: *Mirageigana*. Ab. (°). 1. Ab. ('). 2. Ab. ("). 13. Ord. (°). 43. Ord. ('). 1. Ord. ("). 27. MG lekukoa: Juan Cruz Axpe. MG jasotzailea: Iñaki Garate. MG mapa: Otxandioko Lursailen Mapa Kartografikoa (Udalarena).

Mirigaingane

MG data: 19/02/1999. Kod. Geog.: Ingurua. MG proposamena: *Mirigaingane*. Ab. (°). 1. Ab. ('). 2. Ab. ("). 45. Ord. (°). 43. Ord. ('). 1. Ord. ("). 27. MG lekukoa: AFA. MG jasotzailea: Iñaki Garate. MG mapa: 1987ko Villarreal de Alava Mapa Kartografikoa. IV/3.

Mirugain

MG data: 19/02/1999. Kod. Geog.: Ingurua. MG proposamena: *Mirugain*. Ab. (°). 1. Ab. ('). 3. Ab. ("). 31. Ord. (°). 43. Ord. ('). 1.

Ord. ("). 3. MG lekukoa: AFA. MG jasotzailea: Iñaki Garate. MG mapa: 1987ko Villarreal de Alava Mapa Kartografikoa. IV/3.

Mirugeigana

BFA kart. zah.: *Mirugueigana*.

Mirugueigana (cabaña).

BFA kart. zah.: *Cabaña (c. Mirugueigana)*.

Mirue

Fuentes (1457): "[...] donde se apegan al dicho arroyo al dicho rio, e dende arriba a la esquina de *Mirue*".

Montevideo ik. Iraurgi / Montevideo

MORGAOLA [D4]

MG data: 20/02/1999. Kod. Geog.: Ingurua. MG proposamena: *Morgaola*. Ab. (°). 1. Ab. ('). 2. Ab. ("). 18. Ord. (°). 43. Ord. ('). 3. Ord. ("). 7. MG lekukoa: Otxandioko Udala. MG jasotzailea: Iñaki Garate. MG mapa: Otxandioko Lursailen Mapa Kartografikoa (Udalarena).

Otx. (c. 1587):

[...] el dho. pedro de Urrejola dijo que senalaba y nonbraba una pieça de heredad de coger pan que el ay tiene suya propia, junto a la casa y caseria de *morgaola* de [...] cuyos linderos son notorios.

Fog. izena: *Morgaola*.

Morgaola (la caseria de) [Antapara Luzeta (barrio de)], Ochandiano, a. 1745; *Morgaola* (la caseria de) [fuera del casco de la uilla], Ochandiano, a. 1796; *Morgaola* (la ferreria de) [fuera del casco de la uilla], Ochandiano, a. 179.

Morgaola auzoa

EJ-Deiker proposamena: *Morgaola auzoa*. EJ-Deiker kart.: 087-45.

Morgola

BFA kart. zah.: *Morgola*.

Morgola, almacén

BFA kart. zah.: *Almacén (c. Morgola)*.

Morgola-Itza, cabaña

BFA kart. zah.: *Cabaña (c. Morgola-Itza)*.

Dur. JE (c. 1860): "La heredad radicante en la proximidad de la *Ferrería titulada de Morgola*".

Morgaolako bidea

BFA kart. zah.: *Morgola (camino de)*.

Morgaolagarai

Dur. JE (c. 1860): "la casería *rustica*, titulada de *Morgaolagaray*, radicante en jurisdicción de la villa de Ochandiano".

Dur. JE (c. 1860): "La casa *rustica* señalada con el número siete, situada en el *termino de Morgaolagaray* jurisdicción de la villa de Ochandiano".

Мота [F3]

Mota (baserria)

MG data: 27/02/1999. Kod. Geog.: Baserria / etxe bakartua. MG proposamena: *Mota Baserria*. Ab. (°). 1. Ab. ('). 3. Ab. ("). 45. Ord. (°). 43. Ord. ('). 3. Ord. ("). 30. MG lekukoa: Juan Cruz Axpe. MG jasotzailea: Iñaki Garate. MG mapa: *Mapa Dirección General del Instituto Geográfico y Catastral. Servicio Geográfico del Ejército 1952*.

Motxorenetxeoste

Dur. JE (c. 1860): "radicante en el *termino* titulado *Mochorenecheoste*".

Dur. JE (c. 1860): "La casa señalada con el número diez y seis, situada en el *barrio de Mochoren echeoste* jurisdicción de la villa de Ochandiano".

Мотхотеги [B7]

MG data: 19/02/1999. Kod. Geog.: Ingurua. MG proposamena: *Motxotegi*. Ab. (°). 1. Ab. ('). 0. Ab. ("). 41. Ord. (°). 43. Ord. ('). 1. Ord. ("). 35. MG lekukoa: AFA. MG jasotzailea: Iñaki Garate. MG mapa: 1987ko Villarreal de Alava Mapa Kartografikoa. IV/3.

BFA kart. zah.: *Mochotegui*.

Motxotegiko eskorta

MG data: 19/02/1999. Kod. Geog.: Ingurua. MG proposamena: *Motxotegiko Ezkorta*. Ab. (°). 1. Ab. ('). 0. Ab. ("). 41. Ord. (°). 43. Ord. ('). 1. Ord. ("). 32. MG lekukoa: AFA. MG jasotzailea: Iñaki Garate. MG mapa: Billarleko Enbal-searen Mapa Kartografikoa (euskeraz).

Mugarri

MG data: 27/02/1999. Kod. Geog.: Ingurua. MG proposamena: *Mugarri*. Ab. (°). 1. Ab. ('). 3. Ab. ("). 0. Ord. (°). 43. Ord. ('). 0. Ord. ("). 10. MG lekukoa: Juan Cruz Axpe. MG jasotzailea: Iñaki Garate. MG mapa: *Mapa Dirección General del Instituto Geográfico y Catastral. Servicio Geográfico del Ejército 1952*.

Mugarrinagusi

Mugarrinagusi tontorra

EJ-Deiker proposamena: *Mugarrinagusi tontorra*. EJ-Deiker kart.: 087-45.

Mugarriondo

MG data: 28/02/1999. Kod. Geog.: Ingurua. MG proposamena: *Mugarriondo*. Ab. (°). 1. Ab. ('). 3. Ab. ("). 54. Ord. (°). 43. Ord. ('). 1. Ord. ("). 55. MG lekukoa: Juan Cruz Axpe. MG jasotzailea: Iñaki Garate. MG mapa: Otxandioko Lursailen Mapa Kartografikoa (Udalarena).

BFA kart. zah.: *Mugarriondo*.

MUNURRUTU [B1]

MG data: 22/02/1999. Kod. Geog.: Ingurua. MG proposamena: *Munurrutu*. Ab. (°). 1. Ab. ('). 1. Ab. ("). 20. Ord. (°). 43. Ord. ('). 4. Ord. ("). 43. MG lekukoa: Mikel Zamalloa. MG jasotzailea: Iñaki Garate. MG mapa: Fitxero Kartografikoa (Iberdrola).

Munurrutu basoa

EJ-Deiker proposamena: *Munurrutu basoa*. EJ-Deiker kart.: 087-53.

Munurutu

MG data: 22/02/1999. Kod. Geog.: Ingurua. MG proposamena: *Munurutu*. Ab. (°). 1. Ab. ('). 1. Ab. ("). 51. Ord. (°). 43. Ord. ('). 1. Ord. ("). 44. MG lekukoa: Mikel Zamalloa. MG jasotzailea: Iñaki Garate. MG mapa: Fitxero Kartografikoa (Iberdrola).

N

NAPARRENA [D6]

Naparrena (baserria)

EJ-Deiker proposamena: *Naparrena baserria*. EJ-Deiker kart.: 087-53.

NARBAITZA [F2]

Narbaiz

AFA kart.: 87-38.

NARTZAUNDI [B7]

MG data: 19/02/1999. Kod. Geog.: Ingurua. MG proposamena: *Nartzaundi*. Ab. (°). 1. Ab. ('). 0. Ab. ("). 44. Ord. (°). 43. Ord. ('). 1. Ord. ("). 5. MG leku-koa: AFA. MG jasotzailea: Iñaki Garate. MG mapa: 1987ko Villarreal de Alava Mapa Kartografikoa. IV/3.

Neberape

BFA kart. zah.: *Neberape (arroyo de)*.

NEBEREA [C5]

MG data: 19/02/1999. Kod. Geog.: Ingurua. MG proposamena: *Nebera*. Ab. (°). 1. Ab. ('). 1. Ab. ("). 29. Ord. (°). 43. Ord. ('). 2. Ord. ("). 12. MG leku-koa: BFA. MG jasotzailea: Iñaki Garate. MG mapa: 1926ko Mapa Kartografikoa. 1934an eguneratua.

EJ-Deiker proposamena: *Neberea*. EJ-Deiker kart.: 087-53.

Nevera

BFA kart. zah.: *Nevera*.

Otx. (1815): “[...] para las obras de reparos que en esta virtud de remate ejecuto éste en *la caseta de la Nevera* de esta misma Villa”.



O

OKARANETA [C1]

MG data: 06/03/1999. Kod. Geog.: Ingurua. MG proposamena: *Okaraneta*. Ab. (°). 1. Ab. ('). 2. Ab. ("). 1. Ord. (°). 43. Ord. ('). 4. Ord. ("). 54. MG lekukoa: Mikel Zamalloa. MG jasotzailea: Iñaki Garate. MG mapa: Fixero Kartografikoa (Iberdrola).

Olabe

Fog. izena: *Olabe*. “*Olabe* (la torre de) Ochandiano, a. 1798”.

Oladu

MG data: 27/02/1999. Kod. Geog.: Ingurua. MG proposamena: *Oladu*. Ab. (°). 0. Ab. ('). 59. Ab. ("). 10. Ord. (°). 43. Ord. ('). 5. Ord. ("). 45. MG lekukoa: Juan Cruz Axpe. MG jasotzailea: Iñaki Garate. MG mapa: *Mapa Dirección General del Instituto Geográfico y Catastral. Servicio Geográfico del Ejército 1952. Elorrio. Termino Municipal*.

OLAKOERREKA [D4]

OLAKOERREKAKO BIDEA

Olakorreka (camino de)

BFA kart. zah.: *Olakorreka (camino de)*.

Olarre

MG data: 19/02/1999. Kod. Geog.: Ingurua. MG proposamena: *Olarre*. Ab. (°). 1. Ab. ('). 0. Ab. ("). 9. Ord. (°). 43. Ord. ('). 0. Ord. ("). 18. MG lekukoa: AFA. MG jasotzailea: Iñaki Garate. MG mapa: 1987ko Villarreal de Alava Mapa Kartografikoa. IV/3.

OLAZAR [E6]

MG data: 21/02/1999. Kod. Geog.: Ingurua. MG proposamena: *Ola Zahar*. Ab. (°). 1. Ab. ('). 2. Ab. ("). 52. Ord. (°). 43. Ord. ('). 2. Ord. ("). 10. MG lekukoa: Iñaki Urigoitia. MG jasotzailea: Iñaki Garate. MG mapa: Otxandioko Lur-sailen Mapa Kartografikoa (Udalarena). Zatika egina.

BFA kart. zah.: *Olázar*.

Olazar basoa

EJ-Deiker proposamena: *Olazar basoa*. EJ-Deiker kart.: 087-53, 087-54.

Olazarra

Dur. JE (c. 1860): "La mitad de la heredad situada en el termino de *Olazar* jurisdiccion de la villa de Ochandiano".

Rio a Olazarra

Otx. (1815):

[...] siendo confin el mismo Rio hasta Mastalarra y heredades de Olaeta, y desde dh. *Rio a Olazarra*". "[...] heredades de Olaeta, y desde dh. *Rio a Olazarra* y concluye este rodeo hasta encontrarse con dha. Heredad de Manuel de Arzubiaga.

Olazarreko bigarrenko zubia

MG data: 21/02/1999. Kod. Geog.: Ingurua. MG proposamena: *Ola Zaharreko bigarrenko Zubia*. Ab. (°). 1. Ab. ('). 2. Ab. ("). 48. Ord. (°). 43. Ord. (').

2. Ord. ("). 5. MG lekukoa: Iñaki Urigoitia. MG jasotzailea: Iñaki Garate. MG mapa: Otxandioko Lursailen Mapa Kartografikoa (Udalarena). Zatika egina.

Olazarreko lehenengo zubia

MG data: 21/02/1999. Kod. Geog.: Ingurua. MG proposamena: *Ola Zaharreko Lehenengo Zubia*. Ab. (°). 1. Ab. ('). 2. Ab. ("). 39. Ord. (°). 43. Ord. ('). 2. Ord. ("). 5. MG lekukoa: Iñaki Urigoitia. MG jasotzailea: Iñaki Garate. MG mapa: Otxandioko Lursailen Mapa Kartografikoa (Udalarena). Zatika egina.

Olazarbide

MG data: 21/02/1999. Kod. Geog.: Bidea, basabidea. MG proposamena: *Olazar bidea*. Ab. (°). 1. Ab. ('). 2. Ab. ("). 25. Ord. (°). 43. Ord. ('). 2. Ord. ("). 13. MG lekukoa: Juan Cruz Axpe. MG jasotzailea: Iñaki Garate. MG mapa: Otxandioko Lursailen Mapa Kartografikoa (Udalarena).

Olazar (camino de)

BFA kart. zah.: *Olazar (camino de)*.

OLEA [E5]

Olea baserria

EJ-Deiker proposamena: *Olea baserria*. EJ-Deiker kart.: 087-45.

OLETAERREKA [E5]

EJ-Deiker proposamena: *Oletaerreka*. EJ-Deiker kart.: 087-46, 087-53, 087-54.

AFA kart.: 87-38, 87-46.

Olaetako (río de).

BFA kart. zah.: *Olaeta (río de)*.

OLLARGAN [D1]

MG data: 27/02/1999. Kod. Geog.: Ingurua. MG proposamena: *Ollar Gan*. Ab. (°). 1. Ab. ('). 3. Ab. ("). 0. Ord. (°). 43. Ord. ('). 5. Ord. ("). 0. MG lekukoa: Juan Cruz Axpe. MG jasotzailea: Iñaki Garate. MG mapa: *Mapa Dirección General del Instituto Geográfico y Catastral. Servicio Geográfico del Ejército 1952*.

AFA kart.: 87-30, 87-38.

OMEGA [D5]

MG data: 19/02/1999. Kod. Geog.: Ingurua. MG proposamena: *Omega*. Ab. (°). 1. Ab. ('). 2. Ab. ("). 9. Ord. (°). 43. Ord. ('). 2. Ord. ("). 37. MG lekukoa: Mikel Zamalloa. MG jasotzailea: Iñaki Garate. MG mapa: Fitxero Kartografikoa (Iberdrola).

ORRIKETA [D7]

MG data: 19/02/1999. Kod. Geog.: Ingurua. MG proposamena: *Orriketa*. Ab. (°). 1. Ab. ('). 2. Ab. ("). 5. Ord. (°). 43. Ord. ('). 1. Ord. ("). 15. MG lekukoa: AFA. MG jasotzailea: Iñaki Garate. MG mapa: 1987ko Villarreal de Alava Mapa Kartografikoa. IV/3.

Ortola ik. Aurtola

Ortuzar

Dur. JE (c. 1860): "en el termino de *Ortuzar*, jursidiccion de la villa de Ochandiano".

Dur. JE (c. 1880):

La caseria rustica titulada Gordovil-erdicoa, señalada con el numero diez y nueve, situada en jurisdiccion de la villa de Ochandiano [...] La heredad nombrada [...] *Ortuzar* noventa y seis areas y cincuenta y dos centiareas de cabida [...] por Poniente con una pequeña campa nombrada *Ortúzar*.

Orue

Orue baserria

EJ-Deiker proposamena: *Orue baserria*. EJ-Deiker kart.: 087-53.

Oruena errotea

EJ-Deiker proposamena: *Oruenaerrotea*. EJ-Deiker kart.: 087-53.

OSINTXU [E2]

Oharra: Galdeketatik ateratako toponimoa.

OSINTXUERREKA [E2]

Oharra: Galdeketatik ateratako toponimoa.

Oskarren txabolea

MG data: 21/02/1999. Kod. Geog.: Ingurua. MG proposamena: *Oskarren Txabola*. Ab. (°). 1. Ab. ('). 0. Ab. ("). 59. Ord. (°). 43. Ord. ('). 2. Ord. ("). 13. MG lekukoa: Ana Mari Garate. MG jasotzailea: Iñaki Garate. MG mapa: Otxandioko Lursailen Mapa Kartografikoa (Udalarena). Zatika egina.



Oskarrena

MG data: 22/02/1999. Kod. Geog.: Ingurua. MG proposamena: *Oskarrena*. Ab. (°). 1. Ab. ('). 1. Ab. ("). 52. Ord. (°). 43. Ord. ('). 3. Ord. ("). 14. MG lekukoa: Otxandioko Udala. MG jasotzailea: Iñaki Garate. MG mapa: Fitxero Kartografikoa (Iberdrola).

Oskarrena baserria

EJ-Deiker proposamena: *Oskarrena baserria*. EJ-Deiker kart.: 087-45.



Ospitala

Fog. izena: “*Ospital Antiquo* [Udalechea (barrio de)], Ochandiano, a. 1796”.

Otx. (1846):

Asimismo tuvieron presente la urgente necesidad [...] de reparar la habitacion de *la casa hospital* de la misma, la casa carcel publica que no ofrece seguridad para retener los presos de consideracion, y de cuidado; y los caminos de la fuente principal, y de las cercas de las calles de Udaleche y Santon calle; y se resolvió unánimemente que previa la misma tasacion, y autorizacion, se proceda á la egecucion de reparo de todas las obras mencionadas.

Dur. JE (c. 1880): “La heredad radicante en jurisdiccion de la villa de Ochandiano, en la inmediacion del *Hospital*”.

OTALARRA / TXORIENA [F4]

Txori baserria

MG data: 27/02/1999. Kod. Geog.: Baserria / etxe bakartua. MG proposamena: *Txori Baserria*. Ab. (°). 1. Ab. ('). 3. Ab. ("). 40. Ord. (°). 43. Ord. ('). 3. Ord. ("). 0. MG lekukoa: Juan Cruz Axpe. MG jasotzailea: Iñaki Garate. MG mapa: *Mapa Dirección General del Instituto Geográfico y Catastral. Servicio Geográfico del Ejército 1952*.

Gast. JE: “*Otalarra-goikua*. Posesión”.

Monte Otxalarra

Gast. JE (1936): “[...] confina por Norte con un haro de esta pertenencia; por Este con *monte Otxalarra*”.

Otxaluz

MG data: 22/02/1999. Kod. Geog.: Ingurua. MG proposamena: *Otxaluz*. Ab. (°). 1. Ab. ('). 1. Ab. ("). 20. Ord. (°). 43. Ord. ('). 3. Ord. ("). 6. MG lekukoa: Mikel Zamalloa. MG jasotzailea: Iñaki Garate. MG mapa: Fitxero Kartografikoa (Iberdrola).

Otxaluze

Otxaluze baserria

EJ-Deiker proposamena: *Otxaluze basoa*. EJ-Deiker kart.: 087-45.

Otxamendingusi

MG data: 19/02/1999. Kod. Geog.: Mendia. MG proposamena: *Otxamendingusi*. Ab. (°). 1. Ab. ('). 3. Ab. ("). 35. Ord. (°). 43. Ord. ('). 1. Ord. ("). 25. MG lekukoa: AFA. MG jasotzailea: Iñaki Garate. MG mapa: Billarleko Enbalsearen Mapa Kartografikoa (euskeraz).

Otxamenditxiki

MG data: 19/02/1999. Kod. Geog.: Mendia. MG proposamena: *Otxamenditxiki*. Ab. (°). 1. Ab. ('). 3. Ab. ("). 35. Ord. (°). 43. Ord. ('). 1. Ord. ("). 20. MG lekukoa: AFA. MG jasotzailea: Iñaki Garate. MG mapa: Billarleko Enbalsearen Mapa Kartografikoa (euskeraz).

Otxantonenetxebarria

Otxantonenechevarria

Dur. JE (c. 1860): “confinante por Sur con heredad de la Caseria de *Otxantonenechevarria*”.

P

Padilla

Padilla baserria

EJ-Deiker proposamena: *Padilla baserria*. EJ-Deiker kart.: 087-53.

Paduragexto

Otx. (1815):

[...] el Puente llamado Bostarech continuando en linea recta hasta la altura de *Paduraguesto* y pasando la Fuente del mismo nombre de *Paduraguesto* hasta dar con otro Mojon dibisero de Villarreal.



PAGADUI [D6]

Otx. (1815): “[...] hacia Celaieta, todo lo que comprende la Montaña S.n Bernabe, Nevera, *Pagadui* hasta el parage de Iburicheta [?]”.

Otx. (1829): “[...] presentó el Sr. Alcalde del importe de las obras hechas en la reposicion de la fuente de *Pagaduy*”.

Dur. JE (c. 1860): “La heredad radicante en el *termino* de *Pagaduy* jurisdiccion de la villa de Ochandiano”.

Pagadoi

MG data: 19/02/1999. Kod. Geog.: 50602,00. MG proposamena: *Pagadoi*. Ab. (°). 1. Ab. ('). 1. Ab. ("). 51. Ord. (°). 43. Ord. ('). 2. Ord. ("). 12. MG lekukoa: BFA. MG jasotzailea: Iñaki Garate. MG mapa: 1926ko Mapa Kartografikoa. 1934an eguneratua.

Pagaroi

BFA kart. zah.: *Pagaroy*.

Pagaduiko bidea

BFA kart. zah.: *Pagaroy (camino de)*.

Pagadui tontorra

EJ-Deiker proposamena: *Pagadui tontorra*. EJ-Deiker kart.: 087-53.

Pagaduibarrena

Pagaduibarrena basoa

EJ-Deiker proposamena: *Pagaduibarrena basoa*. EJ-Deiker kart.: 087-53.

Pagape

Pagapeko soloa

MG data: 19/02/1999. Kod. Geog.: Ortuak. MG proposamena: *Pagapeko Soloa*. Ab. (°). 1. Ab. ('). 0. Ab. ("). 22. Ord. (°). 43. Ord. ('). 1. Ord. ("). 20. MG lekukoa: AFA. MG jasotzailea: Iñaki Garate. MG mapa: Billarleko Enbalsearen Mapa Kartografikoa (euskeraz).

Pagapeko iturria

MG data: 19/02/1999. Kod. Geog.: Iturria. MG proposamena: *Pagapeko Iturri*. Ab. (°). 1. Ab. ('). 1. Ab. ("). 41. Ord. (°). 43. Ord. ('). 1. Ord. ("). 29. MG lekukoa: AFA. MG jasotzailea: Iñaki Garate. MG mapa: Billarleko Enbalsearen Mapa Kartografikoa (euskeraz).

Pagazabal

MG data: 19/02/1999. Kod. Geog.: 50602,00. MG proposamena: *Pagazabal*. Ab. (°). 1. Ab. ('). 4. Ab. ("). 13. Ord. (°). 43. Ord. ('). 0. Ord. ("). 7. MG lekukoa: AFA. MG jasotzailea: Iñaki Garate. MG mapa: 1987ko Villarreal de Alava Mapa Kartografikoa. IV/3.

Pagoandieta

Otx. (1815): “[...] continua al Mojon de *Pagoandieta*, y hasta dar el Rio principal de Lonlur”.

Pagoaundieta

MG data: 22/02/1999. Kod. Geog.: 50602,00. MG proposamena: *Pago haundieta*. Ab. (°). 1. Ab. ('). 0. Ab. ("). 53. Ord. (°). 43. Ord. ('). 2. Ord. ("). 49. MG lekukoa: Mikel Zamalloa. MG jasotzailea: Iñaki Garate. MG mapa: Fitxero Kartografikoa (Iberdrola).

Pagoaundieta basoa

EJ-Deiker proposamena: *Pagoaundieta basoa*. EJ-Deiker kart.: 087-45.

PAGOLANDARETA [C4]

MG data: 20/02/1999. Kod. Geog.: 50602,00. MG proposamena: *Pagolandareta*. Ab. (°). 1. Ab. ('). 2. Ab. ("). 0. Ord. (°). 43. Ord. ('). 3. Ord. ("). 6. MG lekukoa: Otxandioko Udala. MG jasotzailea: Iñaki Garate. MG mapa: Otxandioko Lursailen Mapa Kartografikoa (Udalarena). Zatika egina.

BFA kart. zah.: *Pagolandareta*.

Pagalandareta

Dur. JE (c. 1860): “La heredad radicante en el termino de *Pagalandareta* ó Tegeria vieja jurisdiccion de la villa de Ochandiano”.

Pagolandareta (bigarrenkoa)

MG data: 22/02/1999. Kod. Geog.: Ingurua. MG proposamena: *Bigarrenko Pagolandareta*. Ab. (°). 1. Ab. ('). 1. Ab. ("). 20. Ord. (°). 43. Ord. ('). 3. Ord. ("). 23. MG lekukoa: Mikel Zamalloa. MG jasotzailea: Iñaki Garate. MG mapa: Fitxero Kartografikoa (Iberdrola).

Pagolandareta (lehenengoa)

MG data: 22/02/1999. Kod. Geog.: Ingurua. MG proposamena: *Lehenengo Pagolandareta*. Ab. (°). 1. Ab. ('). 1. Ab. ("). 41. Ord. (°). 43. Ord. ('). 3. Ord. ("). 15. MG lekukoa: Mikel Zamalloa. MG jasotzailea: Iñaki Garate. MG mapa: Fitxero Kartografikoa (Iberdrola).

Pagolandareta, cabaña

BFA kart. zah.: *Cabaña (c. Pagolandareta)*.

Pagolandareta mendi-adarra

EJ-Deiker proposamena: *Pagolandareta mendi-adarra*. EJ-Deiker kart.: 087-45.

Pagolandaretako bidea

BFA kart. zah.: *Pagolandareta (camino de)*.

Pagotxueta

MG data: 06/03/1999. Kod. Geog.: Ingurua. MG proposamena: *Pagotxueta*. Ab. (°). 1. Ab. ('). 0. Ab. ("). 57. Ord. (°). 43. Ord. ('). 1. Ord. ("). 49. MG leku-koa: Mikel Zamalloa. MG jasotzailea: Iñaki Garate. MG mapa: Fitxero Kartografikoa (Iberdrola).

Pagozelai

MG data: 27/02/1999. Kod. Geog.: Ingurua. MG proposamena: *Pago Zelai*. Ab. (°). 1. Ab. ('). 4. Ab. ("). 50. Ord. (°). 43. Ord. ('). 5. Ord. ("). 10. MG leku-koa: Juan Cruz Axpe. MG jasotzailea: Iñaki Garate. MG mapa: *Mapa Dirección General del Instituto Geográfico y Catastral. Servicio Geográfico del Ejército 1952*.

Paskolanda

MG data: 20/02/1999. Kod. Geog.: Ingurua. MG proposamena: *Paskolanda*. Ab. (°). 1. Ab. ('). 1. Ab. ("). 26. Ord. (°). 43. Ord. ('). 3. Ord. ("). 53. MG leku-koa: Mikel Zamalloa. MG jasotzailea: Iñaki Garate. MG mapa: Fitxero Kartografikoa (Iberdrola).



Paseolekua

Patronkorta

MG data: 21/02/1999. Kod. Geog.: Ingurua. MG proposamena: *Patron Korta*. Ab. (°). 1. Ab. ('). 0. Ab. ("). 13. Ord. (°). 43. Ord. ('). 3. Ord. ("). 32. MG lekukoa: Ana Mari Garate. MG jasotzailea: Iñaki Garate. MG mapa: Otxandioko Lursailen Mapa Kartografikoa (Udalarena). Zatika egina.

Peskera

Peskera errekea

EJ-Deiker proposamena: *Peskera errekea*. EJ-Deiker kart.: 087-53.

Pintoren[a]

Pintoren baserria

MG data: 21/02/1999. Kod. Geog.: Baserria / etxe bakartua. MG proposamena: *Pintuen Baserria*. Ab. (°). 1. Ab. ('). 3. Ab. ("). 31. Ord. (°). 43. Ord. ('). 2. Ord. ("). 43. MG lekukoa: Otxandioko Udala. MG jasotzailea: Iñaki Garate. MG mapa: Otxandioko Lursailen Mapa Kartografikoa (Udalarena). Zatika egina.

Pintoren txabolea

MG data: 19/02/1999. Kod. Geog.: Ingurua. MG proposamena: *Pinton Txabola*. Ab. (°). 1. Ab. ('). 3. Ab. ("). 38. Ord. (°). 43. Ord. ('). 2. Ord. ("). 3. MG lekukoa: AFA. MG jasotzailea: Iñaki Garate. MG mapa: 1987ko Villarreal de Alava Mapa Kartografikoa. IV/3.

Pintxorena

MG data: 22/02/1999. Kod. Geog.: Ingurua. MG proposamena: *Pintxon*. Ab. (°). 1. Ab. ('). 0. Ab. ("). 11. Ord. (°). 43. Ord. ('). 3. Ord. ("). 52. MG lekukoa: Mikel Zamalloa. MG jasotzailea: Iñaki Garate. MG mapa: Fixero Kartografikoa (Iberdrola).

Plaza Nagusia / Plazea

Fog. izena: "*Plaza*, Ochandiano, a.1798; *Plaza* (en la), Ochandiano, a. 1796; *Plaza Mayor*, Ochandiano, a. 1704".

Otx. (1828): "[...] con la mayor prontitud se nombraron por comisionados: [...] Para el vecindario de la *Plaza* al citado Sr. Sindico Prin. D.n Juan Cruz de Burgoa y D.n José de Ajuria".

Dur. JE (1864): "sita en *la plaza publica* de Ochandiano".



Dur. JE (c. 1860): "La casa urbana sita en la plaza de la villa de Ochandiano, [...] confinante por oriente, con la plaza de toros".

Dur. JE (c. 1950): "Casa número cinco de la Plaza de España que linda por fondo con casa fragua".

Otx. (1846):

Asimismo tuvieron presente la urgente necesidad de rehacer la pared, asientos de la plaza de esta villa que fueron derribados por la tropa del mando de Gral. Zumalacarregui, en los días de la rendición de la guarnición de esta villa en el año 35.

Otx. (1848):

Se le enteró al Sr. Presidente que muchos de los vecinos se habían quejado de que los tendidos ó asientos q.e se están formando p.a las próximas corridas en esta villa, impiden á los que se colocan en la barrera delante de los tendidos, por el dro. De pago, á que están sujetos los q.e ocupan dichos tendidos; y que no debían tener por esto preferencias, sino q.e debía ser libre á cuantos quisieran colocarse en la barrera por haberse construido esta obra por los fondos públicos para ver la corrida gratis, y el acuerdo de la formación de los tendidos fue posterior al remate de la ejecución de la barrera de la cerradura de la plaza. Se trató de conciliar la cuestión y por último el Ayuntamiento, de acuerdo con el empresario de los tendidos D.n Domingo de Arrieta acordó que se suspenda la ejecución del tendido que faltaba por hacer en la parte de la pared de la plaza y que principalmente motiva la queja. A calidad de que las personas forasteras q.e quisieran acupar los balcones y ventanas de las casas situadas en la plaza y su circunferencia pagaran al empresario Arrieta el dro. señalando de asiento, tanto como en los tendidos, siendo libres de pago los dueños de las casas y sus familias: Se acordó asimismo que quede impedido el q.e se coloque ninguna persona en la última grada de la cerradura de la plaza por q.e debe servir de apoyo a los toreros en sus retiradas y q.e todo esto se ponga en conocimiento del público por medio de un anuncio.

POLBORINA [C4]

MG data: 22/02/1999. Kod. Geog.: Ingurua. MG proposamena: *Polborina*. Ab. (°). 1. Ab. ('). 1. Ab. ("). 41. Ord. (°). 43. Ord. ('). 2. Ord. ("). 59. MG lekukoa: Otxandioko Udala. MG jasotzailea: Iñaki Garate. MG mapa: Fitxero Kartografikoa (Iberdrola).

EJ-Deiker proposamena: *Polborina*. EJ-Deiker kart.: 087-45.

Almacén

BFA kart. zah.: *Almacén*.

Polboringoarro

MG data: 19/02/1999. Kod. Geog.: Ingurua. MG proposamena: *Polboringo Arro*. Ab. (°). 1. Ab. ('). 0. Ab. ("). 35. Ord. (°). 43. Ord. ('). 1. Ord. ("). 28. MG lekukoa: AFA. MG jasotzailea: Iñaki Garate. MG mapa: Billarleko Enbalsearen Mapa Kartografikoa (euskeraz).

Pozubarri

Pozubarriko iturria

MG data: 06/03/1999. Kod. Geog.: Iturria. MG proposamena: *Pozu Barriko Iturria*. Ab. (°). 1. Ab. ('). 0. Ab. ("). 19. Ord. (°). 43. Ord. ('). 2. Ord. ("). 21. MG lekukoa: Mikel Zamalloa. MG jasotzailea: Iñaki Garate. MG mapa: Fitxero Kartografikoa (Iberdrola).

Presa

MG data: 27/02/1999. Kod. Geog.: Ingurua. MG proposamena: *Presa*. Ab. (°). 1. Ab. ('). 1. Ab. ("). 50. Ord. (°). 43. Ord. ('). 4. Ord. ("). 45. MG lekukoa: Juan Cruz Axpe. MG jasotzailea: Iñaki Garate. MG mapa: *Mapa Dirección General del Instituto Geográfico y Catastral. Servicio Geográfico del Ejército 1952. Elorrio. Termino Municipal*.

Dur. JE (c. 1860): "Otra heredad en el termino de la *Presa de Uribarrena*, que comprende veinte y ocho areas cincuenta centiareas de cabida".

PRESABIETA [A4]

MG data: 21/02/1999. Kod. Geog.: Ingurua. MG proposamena: *Presa Bieta*. Ab. (°). 1. Ab. ('). 0. Ab. ("). 35. Ord. (°). 43. Ord. ('). 2. Ord. ("). 56. MG lekukoa: Ana Mari Garate. MG jasotzailea: Iñaki Garate. MG mapa: Otxandioko Lursailen Mapa Kartografikoa (Udalarena). Zatika egina.

PRESADITXETA [B4] ik. PRESAGUTXIETA

MG data: 22/02/1999. Kod. Geog.: Ingurua. MG proposamena: *Presaditxeta*. Ab. (°). 1. Ab. ('). 0. Ab. ("). 49. Ord. (°). 43. Ord. ('). 3. Ord. ("). 6. MG lekukoa: Mikel Zamalloa. MG jasotzailea: Iñaki Garate. MG mapa: Fitxero Kartografikoa (Iberdrola).

PRESAGUTXIETA [A4] ik. PRESADITXETA

Presagutxieta

Dur. JE (c. 1860): "La porcion de monte calbo radicante en el termino de *Prechaguchieta* (o *Presaguchieta*)".

Presagitxieta basoa

EJ-Deiker proposamena: *Presagitxieta basoa*. EJ-Deiker kart.: 087-45.

Presagutxia

Fuentes (1455): "[...] rio arriba fasta la crucejada de *Presaguchia*, e ende pusieron vn mojon de piedra".

Presagutxietako bidea

MG data: 27/02/1999. Kod. Geog.: Bidea, basabidea. MG proposamena: *Presagutxieta bidea*. Ab. (°). 1. Ab. ('). 0. Ab. ("). 45. Ord. (°). 43. Ord. ('). 3. Ord. ("). 0. MG lekukoa: Juan Cruz Axpe. MG jasotzailea: Iñaki Garate. MG mapa: *Mapa Dirección General del Instituto Geográfico y Catastral. Servicio Geográfico del Ejercito 1952*.

Presagutxietako bidea

BFA kart. zah.: *Presagochieta (camino de)*.

Presalde

MG data: 27/02/1999. Kod. Geog.: Ingurua. MG proposamena: *Presalde*. Ab. (°). 1. Ab. ('). 3. Ab. ("). 30. Ord. (°). 43. Ord. ('). 3. Ord. ("). 40. MG lekukoa: Juan Cruz Axpe. MG jasotzailea: Iñaki Garate. MG mapa: *Mapa Dirección General del Instituto Geográfico y Catastral. Servicio Geográfico del Ejercito 1952*.

Presaldea

Dur. JE (c. 1860): "Dos quintas partes de la heredad del *termino de Presaldea*, radicante en jurisdiccion de la villa de Ochandiano".

Gas. JE (c. 1860): "Monte arbolar llamado *Presalde*, confinante por Norte y Oeste con el rio, por Este con heredades del caserio Apieta y cerrado de Goicola".

Presalde (arroyo de)

AFA kart.: 87-38.



PRESAZELAI [B5]

MG data: 21/02/1999. Kod. Geog.: Ingurua. MG proposamena: *Presa Zelai*. Ab. (°). 1. Ab. ('). 0. Ab. ("). 54. Ord. (°). 43. Ord. ('). 2. Ord. ("). 41. MG lekukoa: Ana Mari Garate. MG jasotzailea: Iñaki Garate. MG mapa: Otxandioko Lursailen Mapa Kartografikoa (Udalarena). Zatika egina.

Puntagana

MG data: 19/02/1999. Kod. Geog.: Ingurua. MG proposamena: *Puntagana*. Ab. (°). 1. Ab. ('). 2. Ab. ("). 25. Ord. (°). 43. Ord. ('). 1. Ord. ("). 30. MG lekukoa: AFA. MG jasotzailea: Iñaki Garate. MG mapa: 1987ko Villarreal de Alava Mapa Kartografikoa. IV/3.

R

Rochman Kooperatibaren tailerra

Koperatiba Rochman Tailerra MG data: 21/02/1999. Kod. Geog.: Ingurua. MG proposamena: *Koperatiba Rochman Tailerra*. Ab. (°). 1. Ab. ('). 2. Ab. ("). 4. Ord. (°). 43. Ord. ('). 2. Ord. ("). 45. MG lekukoa: Otxandioko Udala. MG jasotzailea: Iñaki Garate. MG mapa: Otxandioko Lursailen Mapa Kartografikoa (Udalarena). Zatika egina.

S

Sagasti ik. Sagastui

Dur. JE (1883): “[...] y al sitio que dicen *el Manzanal*, llamado por otro nombre Basoebagui ó Urigoyena”.

Oharra: Udalaren azken urteotako erabagia.

Sagastui ik. Sagasti

Dur. JE (c. 1880):

La caseria señalada con el numero diez y seis en el barrio de Anteparaluceta de la villa de Ochandiano [...]. Corresponden á esta caseria como sus pertenecidos la huerta y heredades siguientes [...]. La heredad titulada *Sagastuy*, que comprende doce areas y cincuenta centiareas de cabida.

Sagasti

Dur. JE (c. 1880):

La caseria señalada con el numero diez y seis en el barrio de Anteparaluceta de la villa de Ochandiano [...]. Corresponden á esta caseria como sus pertenecidos la huerta y heredades siguientes. Una huerta en el mismo barrio y *termino de Sagasti*.

Saibi

Saibigain

MG data: 27/02/1999. Kod. Geog.: Ingurua. MG proposamena: *Saibigain*. Ab. (°). 1. Ab. ('). 1. Ab. ("). 20. Ord. (°). 43. Ord. ('). 5. Ord. ("). 50. MG lekukoa: Juan Cruz Ape. MG jasotzailea: Iñaki Garate. MG mapa: *Mapa Dirección General del Instituto Geográfico y Catastral. Servicio Geográfico del Ejercicio 1952. Elorrio. Termino Municipal*.

Saibitarra

Saibetarra

MG data: 27/02/1999. Kod. Geog.: Ingurua. MG proposamena: *Saibetarra*. Ab. (°). 1. Ab. ('). 1. Ab. ("). 25. Ord. (°). 43. Ord. ('). 5. Ord. ("). 40. MG lekukoa: Juan Cruz Axpe. MG jasotzailea: Iñaki Garate. MG mapa: *Mapa Dirección General del Instituto Geográfico y Catastral. Servicio Geográfico del Ejército 1952. Elorrio. Termino Municipal*.

Sakonandi

Otx. (1815): “[...] solicitando se le señalasen dos arboles en el termino titulado de *Sacon andi*, jurisdiccion de esta Villa”.

Otx. (1820): “[...] para los que s ele señalará un arbol, en los montes comunes de la Villa excetuando los titulados *Sacon andi* y Errecagach”.

Sakonandibarren

MG data: 27/02/1999. Kod. Geog.: Ingurua. MG proposamena: *Sakonandibarren*. Ab. (°). 1. Ab. ('). 2. Ab. ("). 10. Ord. (°). 43. Ord. ('). 5. Ord. ("). 40. MG lekukoa: Juan Cruz Axpe. MG jasotzailea: Iñaki Garate. MG mapa: *Mapa Dirección General del Instituto Geográfico y Catastral. Servicio Geográfico del Ejército 1952. Elorrio. Termino Municipal*.

Sakonensagasti

Dur. JE (c. 1860): “La heredad llamada *Saconensagasti*, radicante en el termino de Celayeta jurisdiccion de la villa de Ochandiano”.

Saltoa

MG data: 27/02/1999. Kod. Geog.: Ingurua. MG proposamena: *Saltoa*. Ab. (°). 1. Ab. ('). 1. Ab. ("). 0. Ord. (°). 43. Ord. ('). 5. Ord. ("). 20. MG lekukoa: Juan Cruz Axpe. MG jasotzailea: Iñaki Garate. MG mapa: *Mapa Dirección General del Instituto Geográfico y Catastral. Servicio Geográfico del Ejército 1952. Elorrio. Termino Municipal*.

Samartoi

Dur. JE (c. 1860): “Una caseta situada en el termino de Udaleche ó *Samartoy* jurisdiccion de la villa de Ochandiano”.

Sanmartegi / Samartegi

Dur. JE (c. 1860): “La caseta o tejabana sin numeracion, sita en el arrabal de Udaleche y termino de *San Martegi* de la villa de Ochandiano”.

Oharra: Toponimo honen jatorria *samar/zamar* berbeagaz lotu izan dabe, baina uste baino konplikatuagoa izan leiteke. Kontuan hartu behar da aurreko *San Martegui* eta hurrengo deskribapena, esaterako.

Dur. JE (c. 1860):

[...] tres casas fraguas *sitas en el barrio de San Martin de esta villa*, pegantes unas á otras, y confinantes por oriente con camino carril que dirige hacia el Hospital, por medio día con otro camino que conduce á la Anteiglesia de Olaeta, poniente con camino ó estrada que dirige á la plazuela de San Martin, y por norte con fraguas de Dn. Ignacio de Herrera su convecino.

San Agustin

Dur. JE (c. 1880): “[...] por Este con camino carril que desde la plaza dirige á la *plazuela de San Agustin*”.

SAN ANTONIO [D4]

San Antonio auzoa

MG data: 20/02/1999. Kod. Geog.: Ingurua. MG proposamena: *San Antonio Auzoa*. Ab. (°). 1. Ab. ('). 2. Ab. ("). 11. Ord. (°). 43. Ord. ('). 2. Ord. ("). 43. MG lekukoa: Otxandioko Udala. MG jasotzailea: Iñaki Garate. MG mapa: Otxandioko Lursailen Mapa Kartografikoa (Udalarena). Zatika egina.

EJ-Deiker proposamena: *San Antonio auzoa*. EJ-Deiker kart.: 087-45.

Fog. izena: San Antonio. Fog. urtea: 1745.

Dur. JE (c. 1860): “sita en el *termino de San Antonio*, de la villa de Ochandiano”.

Dur. JE (1869): “la heredad de *San Antonio*, y dos huertas en la proximidad de la hermita de Nuestra Señora del Remedio”.





SAN ANTONIO (ERMITEA) [D4]

MG data: 20/02/1999. Kod. Geog.: Ingurua. MG proposamena: *San Antonio Ermita*. Ab. (°). 1. Ab. ('). 2. Ab. ("). 4. Ord. (°). 43. Ord. ('). 2. Ord. ("). 50. MG lekukoa: Otxandioko Udala. MG jasotzailea: Iñaki Garate. MG mapa: Otxandioko Lursailen Mapa Kartografikoa (Udalarena). Zatika egina.

EJ-Deiker proposamena: *San Antonio ermita (Abadea eta Paduakoa)*. EJ-Deiker kart.: 087-45.

BFA kart. zah.: *San Antonio (ermita de)*.

Dur. JE (c. 1860): "en frente de la *Ermita de San Antonio* jurisdiccion de la villa de Ochandiano".

SAN BERNABE [C6]

San Bernabe (ermita)

MG data: 19/02/1999. Kod. Geog.: Ingurua. MG proposamena: *San Bernabé Ermita*. Ab. (°). 1. Ab. ('). 1. Ab. ("). 49. Ord. (°). 43. Ord. ('). 2. Ord. ("). 3. MG lekukoa: BFA. MG jasotzailea: Iñaki Garate. MG mapa: 1926ko Mapa Kartografikoa. 1934an eguneratua.

EJ-Deiker proposamena: *San Bernabe ermita (aurriak)*. EJ-Deiker kart.: 087-53.

BFA kart. zah.: *San Bernabe (ermita de)*.

Monte de San Bernabé

Dur. JE (c. 1880): “[...] y por Oeste con *monte de San Bernabé*”.



SAN MARTIN [C5]

MG data: 20/02/1999. Kod. Geog.: Ingurua. MG proposamena: *San Martin*.

Dur. JE (c. 1860): “radicante en el *termino de San Martin*, jurisdiccion de la villa de Ochandiano”.

SAN MARTIN (ERMITEA)

MG data: 19/02/1999. Kod. Geog.: Ingurua. MG proposamena: *San Martin Ermita*. Ab. (°). 1. Ab. ('). 1. Ab. ("). 46. Ord. (°). 43. Ord. ('). 2. Ord. ("). 38. MG lekukoa: BFA. MG jasotzailea: Iñaki Garate. MG mapa: 1926ko Mapa Kartografikoa. 1934an eguneratua.

EJ-Deiker proposamena: *San Martin ermita (Done Martie Gotzaina)*. EJ-Deiker kart.: 087-45.

BFA kart. zah.: *San Martin (ermita de)*.

Otx. (c. 1587): “Junto a la *ermita sant martin estramuros* desta dha. villa, y por otra el camino, que ban para e [...] llamado *basaebagui* y de la otra parte , el monte comun de la dha. villa”.



Sanmartinalde

Dur. JE (c. 1880):

La casa nombrada Torre de Miñano, señalada con el numero treinta y nueve, situada en la calle de Urigoyena de la villa de Ochandiano [...]. La heredad denominada *San Martinalde*.

Sanmartinbide

San Martinvide

Dur. JE (c. 1880): “La heredad radicante en el *termino de San Martinvide*, jurisdiccion de la villa de Ochandiano”.

San Martín (camino de)

BFA kart. zah.: *San Martin (camino de)*.

Dur. JE (c. 1860): “radicante en el *termino del camino de San Martin*, jurisdiccion de la villa de Ochandiano”.

SAN ROKE [D5]

San Roke (ermitea)

MG data: 05/03/1999. Kod. Geog.: Ingurua. MG proposamena: *San Roke Ermita*. Ab. (°). 1. Ab. ('). 2. Ab. ("). 13. Ord. (°). 43. Ord. ('). 2. Ord. ("). 9. MG lekukoa: Otxandioko Udala. MG jasotzailea: Iñaki Garate. MG mapa: Otxandioko Lursailen Mapa Kartografikoa (Udalarena).

Dur. JE (c. 1860): “en termino de la villa de Ochandiano en el limitado de la misma y *sitio* que dicen de *San Roque*”.



SANROKEOSTE [D5]

MG data: 27/02/1999. Kod. Geog.: Ingurua. MG proposamena: *Sanrokeoste*. Ab. (°). 1. Ab. ('). 2. Ab. ("). 4. Ord. (°). 43. Ord. ('). 2. Ord. ("). 12. MG lekukoa: Juan Cruz Axpe. MG jasotzailea: Iñaki Garate. MG mapa: Otxandio-ko Lursailen Mapa Kartografikoa (Udalarena).

BFA kart. zah.: *Sanroqueoste*.

Dur. JE (c. 1860): “*sita* *detras de la Ermita de San Roque*, jurisdiccion de la villa de Ochandiano”.

[Santa Engracia]

MG data: 19/02/1999. Kod. Geog.: Ingurua. MG proposamena: *Santa Engracia*. Ab. (°). 1. Ab. ('). 0. Ab. ("). 13. Ord. (°). 43. Ord. ('). 0. Ord. ("). 39. MG lekukoa: AFA. MG jasotzailea: Iñaki Garate. MG mapa: 1987ko Villareal de Alava Mapa Kartografikoa. IV/3.



SANTA MARINA [D5]

MG data: 27/02/1999. Kod. Geog.: Ingurua. MG proposamena: *Santa Marina*. Ab. (°). 1. Ab. ('). 4. Ab. ("). 40. Ord. (°). 43. Ord. ('). 2. Ord. ("). 45. MG lekukoa: Juan Cruz Axpe. MG jasotzailea: Iñaki Garate. MG mapa: *Mapa Dirección General del Instituto Geográfico y Catastral. Servicio Geográfico del Ejército 1952.*

Santa Marina eleizea

EJ-Deiker proposamena: *Santa Marina eliza*. EJ-Deiker kart.: 087-53.

Santakrutze

MG data: 27/02/1999. Kod. Geog.: Ingurua. MG proposamena: *Santa Krutz*. Ab. (°). 1. Ab. ('). 5. Ab. ("). 20. Ord. (°). 43. Ord. ('). 3. Ord. ("). 0. MG lekukoa: Juan Cruz Axpe. MG jasotzailea: Iñaki Garate. MG mapa: *Mapa Dirección General del Instituto Geográfico y Catastral. Servicio Geográfico del Ejército 1952.*

[Santo Domingo]

Dur. JE (c.1860): “[...] y por Norte con una calleja que baja á la *plazuela de Santo Domingo*”.

Santonkale / Karnezeria

Santon (calle de)

Fog. izena: *Santon (calle de)*, Ochandiano, a. 1798.

Carnecería

MG data: 07/03/1999. Kod. Geog.: Uria. MG proposamena: *Carnecería*. MG lekukoa: Iratxe Goikoetxea. MG jasotzailea: Iratxe Goikoetxea. MG oharrak: Otxandion. Kalea. Badirudi kale honen antzinako izena *Satonkale* zala.

Fog. izena: *Carnicería*. Fog. urtea: 1796.

Otx. (1828):

En seguida unos de los S.res Constituyentes hicieron presente que estando luego para concluirse las obras del Edificio titulado la *Carnicería nueva* en la que segun el plano formado para su ejecucion se comprendia una sala que sirba de Aula para enseñanza de la Gramatica latina, y habiendo ya obtenido la Villa la Real orden para su establecim.to seria muy conveniente se tratase de nombrar un Preceptor que reuna las cisrunstct.s necesarias para desempeño de esta facultad.

Otx. (1828): “[...] con la mayor prontitud se nombraron por comisionados: [...] Para *Saton Calle* á D.n Cayetano y D.n Leon de Urigoitia”.

Otx. (1846):

Asimismo tuvieron presente la urgente necesidad de rehacer la pared, asientos de la plaza de esta villa que fueron derribados por la tropa del mando de Gral. Zumalacarregui, en los dias de la rendicion de la guarnicion de esta villa en el año 35, de reparar la habitacion de la casa hospital de la misma, la casa carcel publica que no ofrece seguridad para retener los presos de consideracion, y de cuidado; y los caminos de la fuente principal, y de las cercas de las calles de Udaleche y *Santon calle*; y se resolvió unanimemente que previa la misma tasacion, y autorizacion, se preceda á la egecucion de reparo de todas las obras mencionadas.

Dur. JE (c. 1860): “[...] por oriente, con la llamada *Santoncalle*”.

Dur. JE (c. 1860): “[...] que se halla detrás de la *calle de Carnicería*, de la villa de Ochandiano”.

Dur. JE (c. 1860): “[...] sita en la *calle de Santoncalle* ó de la *Carnicería* de la villa de Ochandiano”.

Dur. JE (c. 1860): “[...] radicante en jursidiccion de la villa de Ochandiano, detras de la *calle de Carnecería*”.

Dur. JE (c. 1880): “La huerta radicante en *las cercas de la Calle de Carnicería* de la villa de Ochandiano”.

Santutxua

MG data: 27/02/1999. Kod. Geog.: Ingurua. MG proposamena: *El Santutxu*. Ab. (°). 1. Ab. ('). 2. Ab. ("). 40. Ord. (°). 43. Ord. ('). 5. Ord. ("). 50. MG lekukoa: Juan Cruz Axpe. MG jasotzailea: Iñaki Garate. MG mapa: *Mapa Dirección General del Instituto Geográfico y Catastral. Servicio Geográfico del Ejercicio 1952. Elorrio. Termino Municipal*.

Saukoarro

MG data: 19/02/1999. Kod. Geog.: Ingurua. MG proposamena: *Sauko Arroa*. Ab. (°). 1. Ab. ('). 1. Ab. ("). 21. Ord. (°). 43. Ord. ('). 1. Ord. ("). 25. MG lekukoa: AFA. MG jasotzailea: Iñaki Garate. MG mapa: Billarleko Enbalsearen Mapa Kartografikoa (euskeraz).

SAUKOLANDA [B7]

MG data: 19/02/1999. Kod. Geog.: Ingurua. MG proposamena: *Sauko Landa*. Ab. (°). 1. Ab. ('). 1. Ab. ("). 8. Ord. (°). 43. Ord. ('). 1. Ord. ("). 3. MG lekukoa: AFA. MG jasotzailea: Iñaki Garate. MG mapa: 1987ko Villarreal de Alava Mapa Kartografikoa. IV/3.

Serreria

MG data: 27/02/1999. Kod. Geog.: Ingurua. MG proposamena: *Serreria*. Ab. (°). 1. Ab. ('). 4. Ab. ("). 20. Ord. (°). 43. Ord. ('). 4. Ord. ("). 40. MG lekukoa: Juan Cruz Axpe. MG jasotzailea: Iñaki Garate. MG mapa: *Mapa Dirección General del Instituto Geográfico y Catastral. Servicio Geográfico del Ejercicio 1952*.

Solobarria ik. Itzagalde

Solotxiki

Dur. JE (c. 1860): “[...] situada en el término de Celayeta [...]. Otra heredad llamada *Solochiqui*”.

Dur. JE (c. 1860): “Una hacienda llamada de Pujana situada en jurisdicción de Ochandiano, barrio de Mecoleta integrada por los siguientes elementos: [...] Otra heredad titulada *Solochiqui*”.



Sorginestrada

T

Tanbolin

Tanbolin pagopea

MG data: 19/02/1999. Kod. Geog.: Ingurua. MG proposamena: *Tanbolin Pagopea*. Ab. (°). 1. Ab. ('). 0. Ab. ("). 45. Ord. (°). 43. Ord. ('). 1. Ord. ("). 25. MG lekukoa: AFA. MG jasotzailea: Iñaki Garate. MG mapa: Billarleko Enbalsearen Mapa Kartografikoa (euskeraz).

Tanbolinbaso

MG data: 19/02/1999. Kod. Geog.: Ingurua. MG proposamena: *Tanbolin Baso*. Ab. (°). 1. Ab. ('). 0. Ab. ("). 41. Ord. (°). 43. Ord. ('). 1. Ord. ("). 26. MG lekukoa: AFA. MG jasotzailea: Iñaki Garate. MG mapa: Billarleko Enbal-searen Mapa Kartografikoa (euskeraz).

TANTAIANDIETA / ETXETXIKI [C1]

Etxetxiki (baserria)

MG data: 22/02/1999. Kod. Geog.: Ingurua. MG proposamena: *Etxetxiki*. Ab. (°). 1. Ab. ('). 1. Ab. ("). 46. Ord. (°). 43. Ord. ('). 4. Ord. ("). 29. MG lekukoa: Mikel Zamalloa. MG jasotzailea: Iñaki Garate. MG mapa: Fitxero Kartografikoa (Iberdrola).

Oharra: Etxekoak emondako datua.

TANTAIBAKAR [E7]

MG data: 19/02/1999. Kod. Geog.: Ingurua. MG proposamena: *Tantai Bakar*. Ab. (°). 1. Ab. ('). 2. Ab. ("). 52. Ord. (°). 43. Ord. ('). 1. Ord. ("). 23. MG lekukoa: BFA. MG jasotzailea: Iñaki Garate. MG mapa: 1926ko Mapa Kartografikoa. 1934an eguneratua.

Tantaibacar

BFA kart. zah.: *Tantaibacar*. *Tantai-Bacar*.

Tantaibakar tontorra

EJ-Deiker proposamena: *Tantaibakar tontorra*. EJ-Deiker kart.: 087-54.

Tantaitxueta

MG data: 27/02/1999. Kod. Geog.: Ingurua. MG proposamena: *Tantaitxueta*. Ab. (°). 1. Ab. ('). 4. Ab. ("). 30. Ord. (°). 43. Ord. ('). 4. Ord. ("). 30. MG lekukoa: Juan Cruz Axpe. MG jasotzailea: Iñaki Garate. MG mapa: *Mapa Dirección General del Instituto Geográfico y Catastral. Servicio Geográfico del Ejército 1952*.

Tantaichueta

AFA kart.: 87-38.

Tantaichueta (arroyo de)

AFA kart.: 87-38.

Tantaizar

MG data: 19/02/1999. Kod. Geog.: Ingurua. MG proposamena: *Tantai Zahar*. Ab. (°). 1. Ab. ('). 2. Ab. ("). 56. Ord. (°). 43. Ord. ('). 1. Ord. ("). 24. MG lekukoa: AFA. MG jasotzailea: Iñaki Garate. MG mapa: Billarleko Enbalsearen Mapa Kartografikoa (euskeraz).

Tejarla

MG data: 21/02/1999. Kod. Geog.: Ingurua. MG proposamena: *Tejarla*. Ab. (°). 1. Ab. ('). 1. Ab. ("). 33. Ord. (°). 43. Ord. ('). 3. Ord. ("). 55. MG lekukoa: Otxandioko Udala. MG jasotzailea: Iñaki Garate. MG mapa: Otxandioko Lursailen Mapa Kartografikoa (Udalarena). Zatika egina.

Tejera

MG data: 19/02/1999. Kod. Geog.: Ingurua. MG proposamena: *Tejera*. Ab. (°). 1. Ab. ('). 0. Ab. ("). 4. Ord. (°). 43. Ord. ('). 1. Ord. ("). 42. MG lekukoa: BFA. MG jasotzailea: Iñaki Garate. MG mapa: 1926ko Mapa Kartografikoa. 1934an eguneratua.



TELLA [C5]

MG data: 21/02/1999. Kod. Geog.: Ingurua. MG proposamena: *Tella*. Ab. (°). 1. Ab. ('). 1. Ab. ("). 15. Ord. (°). 43. Ord. ('). 2. Ord. ("). 35. MG lekukoa: Ana Mari Garate. MG jasotzailea: Iñaki Garate. MG mapa: Otxandioko Lursailen Mapa Kartografikoa (Udalarena). Zatika egina.

BFA kart. zah.: *Tella*.

Tellabaso

EJ-Deiker proposamena: *Tella basoa*. EJ-Deiker kart.: 087-53.

TELLAITURRI [C5]

MG data: 21/02/1999. Kod. Geog.: Iturria. MG proposamena: *Tella Iturri*. Ab. (°). 1. Ab. ('). 1. Ab. ("). 15. Ord. (°). 43. Ord. ('). 2. Ord. ("). 35. MG lekukoa: Ana Mari Garate. MG jasotzailea: Iñaki Garate. MG mapa: Otxandioko Lursailen Mapa Kartografikoa (Udalarena). Zatika egina.

TELLATXARKO [C5]

BFA kart. zah.: *Tellacharco*.

Tellacharco, cabaña

BFA kart. zah.: *Cabaña (c. Tellacharco)*.

TELLERIA [C3]

MG data: 21/02/1999. Kod. Geog.: Ingurua. MG proposamena: *Tejeria*. Ab. (°). 1. Ab. ('). 1. Ab. ("). 53. Ord. (°). 43. Ord. ('). 3. Ord. ("). 58. MG lekukoa: Otxandioko Udala. MG jasotzailea: Iñaki Garate. MG mapa: Otxandioko Lursailen Mapa Kartografikoa (Udalarena). Zatika egina.

Tejería (la)

Otx. (1815): "Confina el mismo camino Real y *Tejeria*, se dirige al Mojon de Dima que se halla en el alto de Lapurerreca".

Dur. JE (c. 1860): "con riachuelo que baja del *termino de la Tejeria*".

BFA kart. zah.: *Tejeria (la)*.

Telleriako bidea

BFA kart. zah.: *Tejeria (camino de la)*.

TELLERIAKO BIZKARRA [B2]

MG data: 05/03/1999. Kod. Geog.: Ingurua. MG proposamena: *Telleiko Bizkerra*. Ab. (°). 1. Ab. ('). 1. Ab. ("). 19. Ord. (°). 43. Ord. ('). 4. Ord. ("). 9. MG lekukoa: Otxandioko Udala. MG jasotzailea: Iñaki Garate. MG mapa: Otxandioko Lursailen Mapa Kartografikoa (Udalarena).

Telleriako bizkerra

BFA kart. zah.: *Telleiakobiskerra*.

Telleriako errekea

BFA kart. zah.: *Tejeria (arroyo de la)*.

Dur. JE (c. 1860): “con *riachuelo* que baja del *termino de la Tejeria*”.

Telleriakosolo

Dur. JE (c. 1880): “La caseria señalada con el numero diez y seis en el barrio de Anteparaluceta de la villa de Ochandiano [...]. Otra heredad nombrada *Telleriacosolo*”.

TELLERRIAZARRA [D4]

Dur. JE (c. 1860): “en el *término de Telleria-zarra*”.

Tegeria vieja

Dur. JE (c. 1860): “radicante en el termino de la *Tegeria vieja*, jurisdiccion de la villa de Ochandiano”.

Tomasarrati

MG data: 21/02/1999. Kod. Geog.: Ingurua. MG proposamena: *Tomas Arrati*. Ab. (°). 1. Ab. ('). 1. Ab. ("). 15. Ord. (°). 43. Ord. ('). 2. Ord. ("). 46. MG lekukoa: Ana Mari Garate. MG jasotzailea: Iñaki Garate. MG mapa: Otxandioko Lursailen Mapa Kartografikoa (Udalarena). Zatika egina.

TONTORGANA [G4]

Tontordana

MG data: 27/02/1999. Kod. Geog.: Ingurua. MG proposamena: *Tontor Dana*. Ab. (°). 1. Ab. ('). 3. Ab. ("). 50. Ord. (°). 43. Ord. ('). 2. Ord. ("). 40. MG lekukoa: Juan Cruz Axpe. MG jasotzailea: Iñaki Garate. MG mapa: *Mapa Dirección General del Instituto Geográfico y Catastral. Servicio Geográfico del Ejército 1952*.

AFA kart.: 87-46.

Tontornagusi

MG data: 19/02/1999. Kod. Geog.: Ingurua. MG proposamena: *Tontor Nau-si*. Ab. (°). 1. Ab. ('). 2. Ab. ("). 48. Ord. (°). 43. Ord. ('). 0. Ord. ("). 46. MG lekukoa: AFA. MG jasotzailea: Iñaki Garate. MG mapa: 1987ko Villarreal de Alava Mapa Kartografikoa. IV/3.

TONTORTXO [B1]

MG data: 06/03/1999. Kod. Geog.: Ingurua. MG proposamena: *Tontortxo*. Ab. (°). 1. Ab. ('). 0. Ab. ("). 26. Ord. (°). 43. Ord. ('). 4. Ord. ("). 33. MG lekukoa: Mikel Zamalloa. MG jasotzailea: Iñaki Garate. MG mapa: Fitxero Kartografikoa (Iberdrola).

Trangeta

MG data: 19/02/1999. Kod. Geog.: Ingurua. MG proposamena: *Trangeta*. Ab. (°). 1. Ab. ('). 0. Ab. ("). 46. Ord. (°). 43. Ord. ('). 0. Ord. ("). 38. MG lekukoa: AFA. MG jasotzailea: Iñaki Garate. MG mapa: 1987ko Villarreal de Alava Mapa Kartografikoa. IV/3.

TRINTXERA NAGUSIA [B3]

MG data: 22/02/1999. Kod. Geog.: Ingurua. MG proposamena: *Trintxera Nagusi*. Ab. (°). 1. Ab. ('). 1. Ab. ("). 4. Ord. (°). 43. Ord. ('). 3. Ord. ("). 37. MG lekukoa: Mikel Zamalloa. MG jasotzailea: Iñaki Garate. MG mapa: Fitxero Kartografikoa (Iberdrola).

Trinchera grande

BFA kart. zah.: *Trinchera grande*.

Trintxeranagusi basoa

EJ-Deiker proposamena: *Trintxeranagusi basoa*. EJ-Deiker kart.: 087-45.

Trintxerako bidea

BFA kart. zah.: *Trinchera (camino de la)*.

Trintxerea

MG data: 21/02/1999. Kod. Geog.: Ingurua. MG proposamena: *Trintxerie*. Ab. (°). 1. Ab. ('). 3. Ab. ("). 5. Ord. (°). 43. Ord. ('). 2. Ord. ("). 19. MG lekukoa: Iñaki Urigoitia. MG jasotzailea: Iñaki Garate. MG mapa: Otxandioko Lur-sailen Mapa Kartografikoa (Udalarena). Zatika egina.

Trospekoarbo

MG data: 19/02/1999. Kod. Geog.: Ingurua. MG proposamena: *Trospeko Arboa*. MG lekukoa: AFA. MG jasotzailea: Iñaki Garate. MG mapa: 1987ko Villarreal de Alava Mapa Kartografikoa. IV/3.

Tutulu

Dur. JE (c. 1860): “[...] una casa *urbana*, señalada con en numero veinte y dos, y conocida con el nombre de *Tutulu*, sita en la calle de Artecalle”.

Txabolako bidea

MG data: 19/02/1999. Kod. Geog.: Bidea, basabidea. MG proposamena: *Txabolako Bidea*. Ab. (°). 1. Ab. ('). 2. Ab. ("). 47. Ord. (°). 43. Ord. ('). 1. Ord. ("). 48. MG lekukoa: BFA. MG jasotzailea: Iñaki Garate. MG mapa: 1926ko Mapa Kartografikoa. 1934an eguneratua.

Txanberrienbasoa

EJ-Deiker proposamena: *Txanberrienbasoa*. EJ-Deiker kart.: 087-54.

Txantonen zerralekua

BFA kart. zah.: *Chantonenzerraleku*.

Txantonen zerralekua

MG data: 19/02/1999. Kod. Geog.: Ingurua. MG proposamena: *Txantonen Zerraleku*. Ab. (°). 1. Ab. ('). 2. Ab. ("). 45. Ord. (°). 43. Ord. ('). 1. Ord. ("). 18. MG lekukoa: AFA. MG jasotzailea: Iñaki Garate. MG mapa: 1987ko Villarreal de Alava Mapa Kartografikoa. IV/3.

Txaraka

MG data: 06/03/1999. Kod. Geog.: Ingurua. MG proposamena: *Txaraka*. Ab. (°). 1. Ab. ('). 1. Ab. ("). 15. Ord. (°). 43. Ord. ('). 2. Ord. ("). 46. MG lekukoa: Mikel Zamalloa. MG jasotzailea: Iñaki Garate. MG mapa: Fitxero Kartografikoa (Iberdrola).

Txarakadui

Characadui

Otx. (1815):

[...] hasta dar con el Mojon dibisero de la villa de Villarreal de Alava y parage de *Characadui* bajando de la []gua de Catarrate a Ansarposueta y hasta dar la Ria Madre principal.



TXARAKAETXEBARRI [C4]

Txarakaetxebarri (baserria)

EJ-Deiker proposamena: *Txarakaetxebarri baserria*. EJ-Deiker kart.: 087-45.

Txarakaren etxebarria

BFA kart. zah.: *Charakencheberrie*.

Echavarri de Characa

Dur. JE (c. 1860):

La casería titulada *Echavarri de Characa*, señalada con los numeros cincuenta y cuatro, y cincuenta y cinco, situada en la barriada de Celayeta jurisdiccion de la villa de Ochandiano, que comprende sesenta y ocho y dos tercios estados.

Txarion

MG data: 22/02/1999. Kod. Geog.: Ingurua. MG proposamena: *Txarixon*. Ab. (°). 0. Ab. ('). 59. Ab. ("). 58. Ord. (°). 43. Ord. ('). 3. Ord. ("). 52. MG leku-koa: Mikel Zamalloa. MG jasotzailea: Iñaki Garate. MG mapa: Fitxero Kartografikoa (Iberdrola).

Txibis

MG data: 19/02/1999. Kod. Geog.: Ingurua. MG proposamena: *Txibis*. MG lekukoa: AFA. MG jasotzailea: Iñaki Garate. MG mapa: 1987ko Villarreal de Alava Mapa Kartografikoa. IV/3.

Txipisolo

Dur. JE (c. 1860): “La *heredad* titulada *Chipisolo*, radicante en la barriada de Mecoleta jursidiccion de la villa de Ochandiano”.

Txirrikitonon txabolea

MG data: 19/02/1999. Kod. Geog.: Ingurua. MG proposamena: *Txirrikitonon Txabola*. Ab. (°). 1. Ab. ('). 2. Ab. ("). 12. Ord. (°). 43. Ord. ('). 0. Ord. ("). 20. MG lekukoa: AFA. MG jasotzailea: Iñaki Garate. MG mapa: 1987ko Villarreal de Alava Mapa Kartografikoa. IV/3.

TXIRTORRENA [C5]

Txirtorrena (baserria)

Txirtorren etxea

MG data: 19/02/1999. Kod. Geog.: Ingurua. MG proposamena: *Txirtorren Etxea*. Ab. (°). 1. Ab. ('). 1. Ab. ("). 26. Ord. (°). 43. Ord. ('). 2. Ord. ("). 27. MG lekukoa: BFA. MG jasotzailea: Iñaki Garate. MG mapa: 1926ko Mapa Kartografikoa. 1934an eguneratua.

Txirtor baserria

EJ-Deiker proposamena: *Txirtor baserria*. EJ-Deiker kart.: 087-53.

Txirtor

BFA kart. zah.: *Chirchor*.

Txirtorren kanterea

MG data: 27/02/1999. Kod. Geog.: Ingurua. MG proposamena: *Txirtorren Kantera*. Ab. (°). 1. Ab. ('). 1. Ab. ("). 20. Ord. (°). 43. Ord. ('). 2. Ord. ("). 30. MG lekukoa: Juan Cruz Axpe. MG jasotzailea: Iñaki Garate. MG mapa: *Mapa Dirección General del Instituto Geográfico y Catastral. Servicio Geográfico del Ejército 1952*.

Txirtorren txabolea

MG data: 21/02/1999. Kod. Geog.: Ingurua. MG proposamena: *Txirtorren Txabola*. Ab. (°). 1. Ab. ('). 1. Ab. ("). 3. Ord. (°). 43. Ord. ('). 2. Ord. ("). 39. MG lekukoa: Ana Mari Garate. MG jasotzailea: Iñaki Garate. MG mapa: Otxandioko Lursailen Mapa Kartografikoa (Udalarena). Zatika egina.

Txirtxorren zubia

MG data: 21/02/1999. Kod. Geog.: Ingurua. MG proposamena: *Txirtxorren Zubia*. Ab. (°). 1. Ab. ('). 1. Ab. ("). 30. Ord. (°). 43. Ord. ('). 2. Ord. ("). 32. MG lekukoa: Ana Mari Garate. MG jasotzailea: Iñaki Garate. MG mapa: Otxandioko Lursailen Mapa Kartografikoa (Udalarena). Zatika egina.



Txoriena ik. OTALARRA / TXORIENA

Txorokilkantera

MG data: 06/03/1999. Kod. Geog.: Ingurua. MG proposamena: *Txorokil Kantera*. Ab. (°). 0. Ab. ('). 59. Ab. ("). 45. Ord. (°). 43. Ord. ('). 2. Ord. ("). 22. MG lekukoa: Mikel Zamalloa. MG jasotzailea: Iñaki Garate. MG mapa: Fitxero Kartografikoa (Iberdrola).

Txorroa

Txorroko errekea

MG data: 19/02/1999. Kod. Geog.: Ingurua. MG proposamena: *Txorroko Erreka*. Ab. (º). 1. Ab. ('). 1. Ab. ("). 57. Ord. (º). 43. Ord. ('). 0. Ord. ("). 53. MG lekukoa: AFA. MG jasotzailea: Iñaki Garate. MG mapa: 1987ko Villarreal de Alava Mapa Kartografikoa. IV/3.

Txupitarra

MG data: 27/02/1999. Kod. Geog.: Ingurua. MG proposamena: *Txupitarra*. Ab. (º). 1. Ab. ('). 0. Ab. ("). 30. Ord. (º). 43. Ord. ('). 5. Ord. ("). 50. MG lekukoa: Juan Cruz Axpe. MG jasotzailea: Iñaki Garate. MG mapa: *Mapa Dirección General del Instituto Geográfico y Catastral. Servicio Geográfico del Ejercicio 1952. Elorrio. Termino Municipal*.

U

UBERA [E7]

MG data: 19/02/1999. Kod. Geog.: Ingurua. MG proposamena: *Ubera*. Ab. (º). 1. Ab. ('). 2. Ab. ("). 21. Ord. (º). 43. Ord. ('). 0. Ord. ("). 58. MG lekukoa: AFA. MG jasotzailea: Iñaki Garate. MG mapa: 1987ko Villarreal de Alava Mapa Kartografikoa. IV/3.

Uguera

AFA kart.: 87-53.

Ubide [A7]

Ubidea

BFA kart. zah.: *Ubidea (término de)*.

Otx. (1843):

Se leió copia del recurso elebado por la Noble Anteiglesia de Dima á la Diputacion gral. de este Señorío pudiendo que el mismo Arquitecto que ha medido la linea de camino de Urgoitia á *Ubidia* demarque tambien desde Yurre á esta Villa, pasando por dha. anteiglesia de Dima por ser la direccion mas corta y menos costosa y enterado el Ayntamiento acordó se haga otra esposicion concebida en iguales terminos á la misma Diputacion gral. apoyando la solicitud de la propia anteiglesia, por estar fundad en Justicia, y resultar considerables ventajas á esta Villa con su consecucion.

Udaletxe

Otx. (1815): “Se trato tambien que en la *Plazuela de Udaleche* de esta misma Villa combenia se pusiese un farol como uno de los que estan puestos en las calles”.

Otx. (1828): [...] con la mayor prontitud se nombraron por comisionados: [...] Para el *Barrio de Udaleche* a D.n Gaspar de Eguia y D.n José Maria de Galindez”.

Otx. (1846):

Asimismo tuvieron presente la urgente necesidad de rehacer la pared, [...] y de las *cercas de las calles de Udaleche* y Santon calle; y se resolvió unánimemente que previa la misma tasación, y autorización, se preceda á la ejecución de reparo de todas las obras mencionadas.

Dur. JE (c. 1860): “sitadas en la *calle de Udaleche*, de la villa de Ochandiano”.

Dur. JE (c. 1860): “La huerta radicante en el *arrabal de la calle que se llamó Urigoiena*, y que en la actualidad se llama *barrio de Udaleche* jurisdicción de la villa de Ochandiano”.

Dur. JE (c. 1860): “La parte ó porción de la casa urbana señalada con el número dos, situada en las *cercas de Udaleche* de la villa de Ochandiano”.

Dur. JE (c.1860): “La caseta o tejabana sin numeración, sita en el *arrabal de Udaleche* y término de San Martegui de la villa de Ochandiano”.

Udalechea

Fuentes (1455): “e Juan de *Vdallaechea* e Gonçalo de Vasoçabal”.

Otx. (1588):

Dación de un pedazo de tierra y suelo para edificar casa para Pedro de Helosua, jurado en el siglo [sic] junto a la puente de *udalaechea* jurisdicción de la dicha villa.

BAHP (1692): “Ytt. yo Juan de Eguia hipoteco la mi casa que tengo en el Varrio de *Udalechea*, confinante a otra de Juan de lapedreña, con todos sus pertenecidos”.

Fog. izena: *Udaletxe(a)*. Udaleche (uarrio de), Ochandiano, a. 1798; Udalechea (barrio de), Ochandiano, a. 1796.

Oharra: Resurrección M^a Azkuekoak bere hiztegian aitatu eban toponimo hau.

Udaletxe (B-ar-elg), casa de ayuntamiento: *mairie, hôtel de ville*. = En B-otx hay un callejón que lleva este nombre, y parece que allí existió la antigua casa del ayuntamiento. *Il existe en B-otx une ruelle qui porte ce nom, et où il paraît que l'ancienne mairie était autrefois*.

Umoretsueta

MG data: 19/02/1999. Kod. Geog.: Ingurua. MG proposamena: *Umoretsueta*. Ab. (º). 1. Ab. (¹). 2. Ab. (²). 7. Ord. (º). 43. Ord. (¹). 1. Ord. (²). 34.

MG lekukoa: AFA. MG jasotzailea: Iñaki Garate. MG mapa: Billarleko Enbal-searen Mapa Kartografikoa (euskeraz). MG oharrak: Gaur egun ezezaguna bada ere, dokumentuetan ematen diren zehaztasunei esker finkatutako toki izena.

Undebe

MG data: 19/02/1999. Kod. Geog.: Ingurua. MG proposamena: *Undebe*. Ab. (°). 0. Ab. ('). 59. Ab. ("). 53. Ord. (°). 43. Ord. ('). 1. Ord. ("). 17. MG lekukoa: BFA. MG jasotzailea: Iñaki Garate. MG mapa: 1926ko Mapa Kartografikoa. 1934an eguneratua.

Uratze

MG data: 06/03/1999. Kod. Geog.: Ingurua. MG proposamena: *Uratze*. Ab. (°). 1. Ab. ('). 0. Ab. ("). 11. Ord. (°). 43. Ord. ('). 1. Ord. ("). 38. MG lekukoa: Mikel Zamalloa. MG jasotzailea: Iñaki Garate. MG mapa: Fitxero Kartografikoa (Iberdrola).

URBIRIBIL [D5]

MG data: 19/02/1999. Kod. Geog.: Ingurua. MG proposamena: *Ur Biribil*.

Dur JE (c. 1860): "La huerta radicante en el *termino de Urbiribil* jurisdiccion de la villa de Ochandiano".

Urdaleta

Urdaletako etxea

MG data: 27/02/1999. Kod. Geog.: Baserria / etxe bakartua. MG proposamena: *Urdaletako Etxea*. Ab. (°). 1. Ab. ('). 2. Ab. ("). 0. Ord. (°). 43. Ord. ('). 0. Ord. ("). 15. MG lekukoa: Juan Cruz Axpe. MG jasotzailea: Iñaki Garate. MG mapa: *Mapa Dirección General del Instituto Geográfico y Catastral. Servicio Geográfico del Ejército 1952*.

Urdepositoa

MG data: 21/02/1999. Kod. Geog.: Ingurua. MG proposamena: *Ur Depositoa*. Ab. (°). 1. Ab. ('). 2. Ab. ("). 31. Ord. (°). 43. Ord. ('). 2. Ord. ("). 37. MG lekukoa: Otxandioko Udala. MG jasotzailea: Iñaki Garate. MG mapa: Otxandioko Lursailen Mapa Kartografikoa (Udalarena). Zatika egina.

Ur-biltegia

EJ-Deiker proposamena: *Ur-biltegia*. EJ-Deiker kart.: 087-53.

Urdingio

MG data: 27/02/1999. Kod. Geog.: Ingurua. MG proposamena: *Urdingio*. Ab. (°). 1. Ab. ('). 5. Ab. ("). 40. Ord. (°). 43. Ord. ('). 4. Ord. ("). 10. MG lekukoa: Juan Cruz Axpe. MG jasotzailea: Iñaki Garate. MG mapa: *Mapa Dirección General del Instituto Geográfico y Catastral. Servicio Geográfico del Ejército 1952*.

Urdoleta

MG data: 19/02/1999. Kod. Geog.: Ingurua. MG proposamena: *Urdoleta*. Ab. (°). 1. Ab. ('). 2. Ab. ("). 8. Ord. (°). 43. Ord. ('). 0. Ord. ("). 19. MG lekukoa: AFA. MG jasotzailea: Iñaki Garate. MG mapa: 1987ko Villarreal de Alava Mapa Kartografikoa. IV/3.

Urgozaga

MG data: 19/02/1999. Kod. Geog.: Ingurua. MG proposamena: *Urgozaga*. Ab. (°). 1. Ab. ('). 4. Ab. ("). 48. Ord. (°). 43. Ord. ('). 2. Ord. ("). 25. MG lekukoa: AFA. MG jasotzailea: Iñaki Garate. MG mapa: 1987ko Villarreal de Alava Mapa Kartografikoa. IV/3.

AFA kart.: 87-54.

Urgozo

MG data: 20/02/1999. Kod. Geog.: Ingurua. MG proposamena: *Urgozo*. Ab. (°). 1. Ab. ('). 2. Ab. ("). 6. Ord. (°). 43. Ord. ('). 2. Ord. ("). 6. MG lekukoa: Mikel Zamalloa. MG jasotzailea: Iñaki Garate. MG mapa: Fitxero Kartografikoa (Iberdrola).

Dur. JE (C. 1880): "La heredad argomal com plantio de arboles en parte, situada en las inmediaciones de *Urgozo* jurisdiccion de la villa de Ochandiano".

Urgoçoa

Otx. (c. 1587): "[...] mançanal quel ay tiene llamado sitio de *Urgoçoa* que aporcion [...] partes el monte y ajido comun de la dha. villa".

Uribarrena

Fog. izena: *Uribarrena*. Fog. urtea: 1704.

BAHP (1691): "[...] y un manzanal que tengo frente a *la Puente del ayal de Uribarrena* pegante a otro de Maria Estivariz de Usaola viuda".

Otx. (1828): "[...] con la mayor prontitud se nombraron por comisionados: á saber para la *Calle de Uribarrena* á dho. D.n Bartolome de Pujana y José de Abasolo Zollo".

Dur. JE (c. 1860): “en la calle de las cercas de *Uribarrena*, de la villa de Ochandiano”.

Dur. JE (c. 1860): “al costado del poniente de la casa nueva de *Uribarrena*”.

Dur. JE (c. 1860): “[...] confinante por Poniente con camino que desde las afueras dirige á la plaza publica y al *rio de Uribarrena* y *Atcecolandeta* [sic]”.

Dur. JE (c. 1880): “La huerta radicante en el *termino del Puente de Uribarrena*, jurisdiccion de la villa de Ochandiano”.

Dur. JE (c. 1880): “[...] por Sur con el *rio de la Presa de Uribarrena*”.



URIETA [D2]

Urita

MG data: 27/02/1999. Kod. Geog.: Ingurua. MG proposamena: *Urita*. Ab. (°). 1. Ab. ('). 2. Ab. ("). 25. Ord. (°). 43. Ord. ('). 4. Ord. ("). 50. MG lekukoa:

Juan Cruz Axpe. MG jasotzailea: Iñaki Garate. MG mapa: *Mapa Dirección General del Instituto Geográfico y Catastral. Servicio Geográfico del Ejercito 1952. Elorrio. Termino Municipal.*

AFA kart.: 87-37.

Urieta (arroyo)

AFA kart.: 87-46.

Urieta (río)

AFA kart.: 87-37.

Urietabide

MG data: 27/02/1999. Kod. Geog.: Bidea, basabidea. MG proposamena: *Urieta Bidea*. Ab. (°). 1. Ab. ('). 2. Ab. ("). 50. Ord. (°). 43. Ord. ('). 3. Ord. ("). 25. MG lekukoa: Juan Cruz Axpe. MG jasotzailea: Iñaki Garate. MG mapa: *Mapa Dirección General del Instituto Geográfico y Catastral. Servicio Geográfico del Ejercito 1952.*

Urieta (camino de)

AFA kart.: 87-46.



Urigoiena

Fog. izena: *Urigoien*. Fog. urtea: 1796.

Otx. (1587): “[...] pedro de usaola de *urigojena* juan de elguea micolas de apoyta juan de urdaniz juan de albiz”.

BAHP (1692): “Ytt. Yo el dho. Pedro de Berrosteguieta, Rexidor la casa que tengo de mi avitacion en la calle de *Urigoxena*”.

Dur. JE (c. 1860): “sita en las cercas de *Urigojena* de la Villa de Ochandiano”.

Dur. JE (c. 1860): “La casa señalada con el numero veinte y siete, situada en la *barriada de Urigojena* de la villa de Ochandiano”.

Uriguena

Dur. JE (c. 1860): “La casa *urbana* llamada *Urigüena*, señalada con el numero treinta y tres, sita en la calle de udaleche de la villa de Ochandiano”.

Urkiola

Urkiola baserria

EJ-Deiker proposamena: *Urkiola baserria*. EJ-Deiker kart.: 087-53.

Urkiola

Urkiolako santutegia

Urkiolako santuario / Santuario Urkiola

MG data: 27/02/1999. Kod. Geog.: Ingurua. MG proposamena: *Santuario Urkiola*. Ab. (°). 1. Ab. ('). 2. Ab. ("). 40. Ord. (°). 43. Ord. ('). 6. Ord. ("). 0. MG lekukoa: Juan Cruz Axpe. MG jasotzailea: Iñaki Garate. MG mapa: *Mapa Dirección General del Instituto Geográfico y Catastral. Servicio Geográfico del Ejército 1952. Elorrio. Termino Municipal*.

Urkiolako San Anton / San Antón de Urkiola

Fuentes (1497): “[...] jurasen en la *yglesia de Sant Anton de Vrquiola* por donde hera lo de la dicha merindad de Durango”.

Urkiolaganako eleizea / Iglesia de Urkiolagana

Fuentes (1497): “E despues de lo susodicho, en *Vrquiolagana*, delante las puertas de la *yglesia de Sant Anton de Vrquiolagana*”.

URKIOLAERREKA [B6]

Urkiola erreka

MG data: 19/02/1999. Kod. Geog.: Ingurua. MG proposamena: *Urkiola Erreka*. Ab. (°). 1. Ab. ('). 2. Ab. ("). 47. Ord. (°). 43. Ord. ('). 2. Ord. ("). 12. MG lekukoa: AFA. MG jasotzailea: Iñaki Garate. MG mapa: 1987ko Villarreal de Alava Mapa Kartografikoa. IV/3.

Urkiola errekea

EJ-Deiker proposamena: *Urkiola errekea*. EJ-Deiker kart.: 087-45, 087-53.

Urkiola ibaia

MG proposamena: *Urkiola Ibaia*. Ab. (°). 1. Ab. ('). 1. Ab. ("). 51. Ord. (°). 43. Ord. ('). 2. Ord. ("). 25. MG lekukoa: Otxandioko Udala. MG jasotzailea: Iñaki Garate. MG mapa: Otxandioko Lursailen Mapa Kartografikoa (Udalarena). Zatika egina.

Urquiola (río de)

BFA kart. zah.: *Urquiola (río de)*.



Urkitza

Fuentes (1497): “[...] entre los seles de *Vrquiça*, por donde pusieron los dichos mojones, por la *yçarça* de los de *Vrquiça*”.

Urleta

MG data: 21/02/1999. Kod. Geog.: Ingurua. MG proposamena: *Urleta*. Ab. (°). 1. Ab. ('). 2. Ab. ("). 34. Ord. (°). 43. Ord. ('). 4. Ord. ("). 48. MG lekukoa: Otxandioko Udala. MG jasotzailea: Iñaki Garate. MG mapa: Otxandioko Lursailen Mapa Kartografikoa (Udalarena). Zatika egina.

Urrekibide

MG data: 27/02/1999. Kod. Geog.: Bidea, basabidea. MG proposamena: *Urreki bidea*. Ab. (°). 0. Ab. ('). 59. Ab. ("). 40. Ord. (°). 43. Ord. ('). 4. Ord. ("). 50. MG lekukoa: Juan Cruz Axpe. MG jasotzailea: Iñaki Garate. MG mapa: *Mapa Dirección General del Instituto Geográfico y Catastral. Servicio Geográfico del Ejército 1952. Elorrio. Termino Municipal*.

URRUATEGI [D1]

Urruátegui

AFA kart.: 87-37.

Urraeti

Fuentes (1455): “[...] e dende se fueron por el camino arriba a donde disen *Vrraety* de *Arrequibar* e mas arriba del dicho lugar de *Vrraeti*”.

V

Vicinay

MG data: 21/02/1999. Kod. Geog.: Ingurua. MG proposamena: *Vicinay*. Ab. (°). 1. Ab. ('). 1. Ab. ("). 51. Ord. (°). 43. Ord. ('). 2. Ord. ("). 30. MG lekukoa: Otxandioko Udala. MG jasotzailea: Iñaki Garate. MG mapa: Otxandioko Lursailen Mapa Kartografikoa (Udalarena). Zatika egina.

Oharra: lantegiaren izena jabeen deituran jatorria daukana. Abizen hau dala eta aipamen batzuk jarraian.

Fog. Izena: *Vizinay* viuda (Antonia de) [Villa (casco de la) (pr. n. res.)], Ochandiano, a. 1745; *Bicinay* (Cecilio de) [Urigoiena (barrio de) (pr. n.

res.]), Ochandiano, a. 1796; *Bicinay* (Josef de) [Urigoiena (barrio de)], Ochandiano, a. 1796; *Bisinay* (Cecilia de) [Urigoiena (barrio de)], Ochandiano, a. 1796; *Uizinay* (agustin de) [Santon (calle de)], Ochandiano, a. 1798.

Dur. JE: “[...] por Oriente estos confines, por Poniente con heredad de Da. Magdalena de *Birichinay*, y por Medio dia con heredad de Dn. Eugenio Calero”.

Z

Zabalandi

MG data: 27/02/1999. Kod. Geog.: Ingurua. MG proposamena: *Zabalhandi*. Ab. (°). 1. Ab. ('). 5. Ab. ("). 50. Ord. (°). 43. Ord. ('). 4. Ord. ("). 45. MG lekukoa: Juan Cruz Axpe. MG jasotzailea: Iñaki Garate. MG mapa: *Mapa Dirección General del Instituto Geográfico y Catastral. Servicio Geográfico del Ejercito 1952*.

Zabalaren txabolea

Zabalena txabolea

EJ-Deiker proposamena: *Zabalena txabolea*. EJ-Deiker kart.: 087-53.

Zaldarroa

MG data: 19/02/1999. Kod. Geog.: Ingurua. MG proposamena: *Zaldarroa*. Ab. (°). 1. Ab. ('). 2. Ab. ("). 27. Ord. (°). 43. Ord. ('). 0. Ord. ("). 48. MG lekukoa: AFA. MG jasotzailea: Iñaki Garate. MG mapa: 1987ko Villarreal de Alava Mapa Kartografikoa. IV/3.

Zabalaren tailerra

MG data: 21/02/1999. Kod. Geog.: Ingurua. MG proposamena: *Zaoch Zabalán Tailerra*. Ab. (°). 1. Ab. ('). 1. Ab. ("). 46. Ord. (°). 43. Ord. ('). 2. Ord. ("). 32. MG lekukoa: Otxandioko Udala. MG jasotzailea: Iñaki Garate. MG mapa: Otxandioko Lursailen Mapa Kartografikoa (Udalarena). Zatika egina.

Oharra: Jabearen / jabeen deituretatik eratorria (Zabala eta Ochandiano).

Zaoch ik. Zabalaren tailerra

Zeanuri

Zeanuri udalerria

EJ-Deiker proposamena: *Zeanuri udalerria*. EJ-Deiker kart.: 087-45, 087-53.

Zearriturri

Cier iturri

Gast. JE: Oletako basoa. "Cier-Iturri. Monte".

Gast. JE (1880): "Otro amojonado denominado *Cier-iturri*, sito en el paraje llamado Avaro jurisdiccion de Olaeta".

Gast. JE (1949):

Monte en jurisdicción de la Anteiglesia de (Aramay) digo Olaeta, Auntamiento de Aramayona, llamado «*Cier-Iturri*», de una fanega de cabida aproximadamente, o sean, veinticinco áreas y ocho centiáreas.



ZELAIETA [C4]

Zelaieta (baserria)

MG data: 19/02/1999. Kod. Geog.: Baserria / etxe bakartua. MG proposamena: *Zelaieta Baserria*. Ab. (º). 1. Ab. ('). 1. Ab. ("). 19. Ord. (º). 43. Ord. ('). 2. Ord. ("). 40. MG lekukoa: BFA. MG jasotzailea: Iñaki Garate. MG mapa: 1926ko Mapa Kartografikoa. 1934an eguneratua.

EJ-Deiker proposamena: *Zelaieta baserria*. EJ-Deiker kart.: 087-45.

BFA kart. zah.: *Zelayeta*.

Calayeta

Otx. (1829):

[...] a la entrada de *Celayeta* con el terraplen del camino que ocupa la misma pared habia tenido de cprte quinientos ochenta y dos r.s que resultaba igualm.te por mano é individualmente de la cuenta que tambien tiene formada.

Zelaieta-Gordobil errepeida

EJ-Deiker proposamena: *Zelaieta-Gordobil errepeida*. EJ-Deiker kart.: 087-45.

Dur. JE (c. 1860): "sita en el *termino* de *Celayeta*".

Zelaieta futbolzelaia

MG data: 21/02/1999. Kod. Geog.: Ingurua. MG proposamena: *Zelaieta Futbol Zelaia*. Ab. (°). 1. Ab. ('). 0. Ab. ("). 39. Ord. (°). 43. Ord. ('). 2. Ord. ("). 43. MG lekukoa: Otxandioko Udala. MG jasotzailea: Iñaki Garate. MG mapa: Otxandioko Lursailen Mapa Kartografikoa (Udalarena). Zatika egina.

Zelaietako iturria

MG data: 19/02/1999. Kod. Geog.: Iturria. MG proposamena: *Zelaietako Iturria*. Ab. (°). 1. Ab. ('). 1. Ab. ("). 16. Ord. (°). 43. Ord. ('). 2. Ord. ("). 33. MG lekukoa: BFA. MG jasotzailea: Iñaki Garate. MG mapa: 1926ko Mapa Kartografikoa. 1934an eguneratua.

ZELAIETAKO KANTEREA [B5]

MG data: 19/02/1999. Kod. Geog.: Ingurua. MG proposamena: *Zelaietako Kantera*. Ab. (°). 1. Ab. ('). 1. Ab. ("). 12. Ord. (°). 43. Ord. ('). 2. Ord. ("). 29. MG lekukoa: BFA. MG jasotzailea: Iñaki Garate. MG mapa: 1926ko Mapa Kartografikoa. 1934an eguneratua.

Zelaietabide

Dur. JE (c. 1860): "con *caminos carriles que dirijen a Celayeta*".

Zelaigoriaga

MG data: 27/02/1999. Kod. Geog.: Ingurua. MG proposamena: *Zelagoriaga*. Ab. (°). 0. Ab. ('). 59. Ab. ("). 10. Ord. (°). 43. Ord. ('). 5. Ord. ("). 20. MG lekukoa: Juan Cruz Axpe. MG jasotzailea: Iñaki Garate. MG mapa: *Mapa Dirección General del Instituto Geográfico y Catastral. Servicio Geográfico del Ejército 1952. Elorrio. Termino Municipal*.

Zelaizabal

Celaizabal / Celayzabal

Dur. JE (c. 1860): “La heredad radicante en el termino de *Celaizabal*, jurisdiccion de la villa de Ochandiano”.

Dur. JE (c. 1880): “La casa urbana sita en la calle de Uribarrena de la villa de Ochandiano [...], por Sur con el *rio* llamado *Celayzabal*”.

Çelayçabala / Çelay Çavala

Fuentes (1457): “[...] por donde ataja el rio que se deçiende desde la dicha ferreria de Basaguren a yuso, hasta la puente de *Çelayçabala*”.

BAHP (1691):

[...] sus linderos por una parte otra casa de fragua de Juan de Arrese, y el camino pasaxero para la puente de *Çelay Çavala*, con todas sus entradas y salidas usos y costumbres.

Zentrala

MG data: 27/02/1999. Kod. Geog.: Ingurua. MG proposamena: *Zentrala*. Ab. (°). 1. Ab. ('). 4. Ab. ("). 0. Ord. (°). 43. Ord. ('). 3. Ord. ("). 5. MG lekukoa: Juan Cruz Axpe. MG jasotzailea: Iñaki Garate. MG mapa: *Mapa Dirección General del Instituto Geográfico y Catastral. Servicio Geográfico del Ejército 1952*.

Zepalurra

MG data: 19/02/1999. Kod. Geog.: Ingurua. MG proposamena: *Zepa Lurra*. Ab. (°). 1. Ab. ('). 0. Ab. ("). 14. Ord. (°). 43. Ord. ('). 1. Ord. ("). 21. MG lekukoa: AFA. MG jasotzailea: Iñaki Garate. MG mapa: *Billarleko Enbalsearen Mapa Kartografikoa (euskeraz)*.

ZEZEGANBASO [F6]

MG data: 19/02/1999. Kod. Geog.: Ingurua. MG proposamena: *Seseganbaso*. Ab. (°). 1. Ab. ('). 3. Ab. ("). 29. Ord. (°). 43. Ord. ('). 1. Ord. ("). 53. MG lekukoa: AFA. MG jasotzailea: Iñaki Garate. MG mapa: *1987ko Villarreal de Alava Mapa Kartografikoa. IV/3*.

Sesegambaso

AFA kart.: 87-54.

Zortzipagoeta

MG data: 06/03/1999. Kod. Geog.: Ingurua. MG proposamena: *Zortzi Pagoeta*. Ab. (°). 1. Ab. ('). 1. Ab. ("). 35. Ord. (°). 43. Ord. ('). 1. Ord. ("). 51. MG

lekukoa: Mikel Zamalloa. MG jasotzailea: Iñaki Garate. MG mapa: Fixero Kartografikoa (Iberdrola).

BFA kart.: 08753.

Zubibarri

BAHP (1692):

[...] y un manzanal que tengo en el termino de *Zubibarri* pegante al rio caudal que baxa, a la puente principal, que se dirixe para los Barrios de Mecoleta y Gordovil.

Fuente de Subibarri

Otx. (1828): "E igualm.te s resolvió pagar el coste de las obras egecutadas en el verano ultimo para la reposicion de la *Fuente de Subibarri*".

Zubibarria

BAHP (1692): "[...] y sobre una heredad y manzanal que confinan junto y a [...] de la puente de dha. de *Zubibarria*".

Çubibarria

Otx. (1589):

Dixieron que a pedimiento de pedro de arvina vezino de la dicha villa que presente estava hoy diçho dia avian ydo en persona al sigtio y termino llamado çion de la dicha villa *çubibarria* Jurisdicïon de la dicha villa.

Rio de Zubibarri

Otx. (1829):

[...] la egecucion de la pared y obras de absoluta necesidad egecutadas de acuerdo y resolucion de los Sres. Constituyentes en el *rio de Zubibarri* y camino que desde el puente dirige á la fuente de este nombre.

Zubitxo

Zubitxoko errekea

Subichoko (arroyo de)

BFA kart. zah.: *Subichoko (arroyo de)*.

Zubizabal

MG data: 06/03/1999. Kod. Geog.: Ingurua. MG proposamena: *Zubi Zabal Auzunea*. Ab. (°). 0. Ab. ('). 59. Ab. ("). 53. Ord. (°). 43. Ord. ('). 2. Ord. (").

54. MG lekukoa: Mikel Zamalloa. MG jasotzailea: Iñaki Garate. MG mapa: Fitxero Kartografikoa (Iberdrola).

MG data: 27/02/1999. Kod. Geog.: Ingurua. MG proposamena: *Zubi zabal*. Ab. (°). 0. Ab. ('). 59. Ab. ("). 30. Ord. (°). 43. Ord. ('). 3. Ord. ("). 10. MG lekukoa: Juan Cruz Axpe. MG jasotzailea: Iñaki Garate. MG mapa: *Mapa Dirección General del Instituto Geográfico y Catastral. Servicio Geográfico del Ejercito 1952. Elorrio. Termino Municipal*.

Zubizabala-Otxandio errepeida

EJ-Deiker proposamena: *Zubizabala-Otxandio errepeida*. EJ-Deiker kart.: 087-45, 087-53.

Dur. JE (c. 1860): "con calle Carniceria o carretera a Zubizabal".

Zulezkozubi

MG data: 21/02/1999. Kod. Geog.: Ingurua. MG proposamena: *Zulezko Zubia*. Ab. (°). 1. Ab. ('). 1. Ab. ("). 30. Ord. (°). 43. Ord. ('). 2. Ord. ("). 32. MG lekukoa: Mariano Basterretxea. MG jasotzailea: Iñaki Garate. MG mapa: *Mapa Dirección General del Instituto Geográfico y Catastral. Servicio Geográfico del Ejercito 1952. Elorrio. Termino Municipal*.

Zubiskozubi (?)

BFA kart. zah.: *Subiscosubi* [sic].



ZUMELTZA [A1]

MG data: 21/02/1999. Kod. Geog.: Ingurua. MG proposamena: *Zumeltza*. Ab. (°). 1. Ab. ('). 0. Ab. ("). 24. Ord. (°). 43. Ord. ('). 4. Ord. ("). 43. MG lekukoa: Otxandioko Udala. MG jasotzailea: Iñaki Garate. MG mapa: Otxandioko Lursailen Mapa Kartografikoa (Udalarena). Zatika egina.

ARGAZKI KREDITUAK

Bizkaiko Foru Aldundia: 22.

Eusko Ikaskuntzaren Argazki Bilduma: 18, 211.

Gipuzkoako Artxibo Orokorra: azaleko irudia.

Iratxe Goikoetxea: 30-31, 35, 39, 42, 44, 47, 48, 51, 52, 53, 54, 55, 56, 57, 64, 65, 69, 74, 78, 81, 83, 87, 89, 93, 99, 112, 113, 116, 118, 123, 124, 126, 128, 131, 132, 133, 137, 139, 140, 141, 142, 144, 146, 150, 152, 156, 159, 160, 162, 164, 166, 172, 173, 175, 178, 180, 182-183, 188, 192, 193, 195, 198, 200, 203, 206, 207, 208, 209, 210, 214, 216, 221, 223, 228, 229, 231, 234, 238.