



Projet de Parc Naturel Régional

Vosges/Haute-Saône/Haute-Marne
Lorraine/Franche-Comté/Champagne-Ardenne



Mai 2011



Présenté par Association «Aux Sources du Parc»
116 Rue de l'Église - 88410 Monthureux-sur-Saône
pays.saonevosgienne@wanadoo.fr

SOMMAIRE

Introduction « <i>Trois régions, une ambition</i> »	page 3
Revue de Presse	page 4
Historique du projet et de la création de l'association	page 5
Organigramme de l'association	page 6
La Carte d'Identité du territoire	page 7
La situation géographique du territoire	page 8
Le Patrimoine Paysager	pages 9 à 20
Le Patrimoine Naturel	page 21
Les ZNIEFF	pages 22 à 24
Les zones Natura 2000	pages 25 à 27
Les ZICO	pages 28 et 29
Les APPB	page 30
Les Conservatoires du Patrimoine naturel	pages 31 et 32
Les espèces végétales patrimoniales	page 33
Les espèces animales patrimoniales	pages 34 à 36
Un Patrimoine naturel fragile	page 37
Le Patrimoine culturel, bâti et mobilier	page 38
Le Patrimoine culturel vernaculaire	page 39
Le Patrimoine religieux	page 40
Le Patrimoine militaire	page 42
Le Patrimoine de l'architecture civile	page 43
Les Patrimoines industriel et de l'eau	page 44
Le Patrimoine culturel immatériel	pages 45 à 47
L'Offre culturelle	page 48
Une Population impliquée	page 50
Des actions dans le champ de l'environnement	pages 51 à 54
Des actions dans le champ social	pages 55 à 57
Des actions dans le champ économique	pages 58 à 61
Des initiatives touristiques	pages 62 à 64
Ce que permettrait la création d'un PNR	page 65
L'éco-tourisme : l'avenir du territoire	pages 66 à 67

Trois régions, une ambition.

Zone de frontières à l'époque gauloise, entre Leuques, Séquanes et Lingons, soumis tout au long de son passé à diverses influences féodales, religieuses et militaires, le territoire concerné par ce projet de Parc Naturel Régional a connu, au fil des siècles, une histoire mouvementée.

Avec l'avènement des Capétiens, les trois provinces : Champagne, Lorraine et Franche-Comté, naissent en 987 et vivent sous la domination des comtes, des seigneurs et des rivalités multiples. S'il subsiste, ici et là, quelques vestiges de cette période et de ces conflits, les temps se sont, heureusement, apaisés.

Comtois, Lorrains et Champenois, se sont, depuis belle lurette, réconciliés. Ils ont même choisi, plus de 1000 ans après, d'unir leurs forces pour trouver une planche de salut commune à leur déclin économique et démographique.

Forts de leur passé, de la richesse de tous leurs patrimoines, ils ont choisi de se construire un avenir commun, d'agir plutôt que subir, de réagir plutôt que se plaindre.

Lorrains, Champenois et Comtois auraient pu se contenter de laisser couler les eaux de leurs rivières sous leurs ponts, en s'ignorant mutuellement, à l'abri de leurs frontières administratives.

Mais le destin a fait qu'ils se sont rencontrés et unis autour d'un contrat de rivière, la Saône, voie de communication, de tous temps, entre les peuples. Comme un trait d'union.

Et Champenois, Comtois et Lorrains ont décidé de se parler, de se connaître pour constater que chacun, dans sa région, était logé à la même enseigne. Celle de l'éloignement par rapport aux lieux de décisions, géographiques et politiques, avec ce sentiment indicible d'être, chacun, « au bout de tout ».

Ils ont, en un mot, pris leur destin entre leurs mains, et, pour une fois, décidé de faire remonter un projet de la base vers le sommet, un projet consenti, réfléchi, discuté, qui implique une population, des collectivités et des élus de tous bords, maires, conseillers généraux et députés. Parce que, pour eux, cette création, est une des dernières cartes qu'ils peuvent abattre, pour éviter à leurs villages et campagnes de se vider inexorablement.

Car ces Lorrains, Champenois et Comtois sont tous des ruraux, attachés aux choses et aux valeurs de la terre, d'une terre qui les a vus naître et grandir et à laquelle ils sont tous viscéralement attachés.

Les pages qui suivent montrent la richesse de leur territoire et de ses atouts. Elles ne sont pas exhaustives. Tant de travail reste à accomplir. Elles sont une première étape, entièrement réalisée par des bénévoles, qui ont mis toute leur énergie pour convaincre.

Afin, qu'un jour, leurs petits-enfants ne leur reprochent pas de ne pas avoir essayé. Afin que demain, Champenois, Lorrains et Comtois parlent d'une seule voix.



Fabrice CAHEZ

Président Association « Aux Sources du Parc »

“ Aux sources du Parc ”

Les petits ruisseaux font les grandes rivières...

Ce projet de Parc Naturel Régional est né à la suite d'une « *Fête du Paysage* » qui s'est déroulée en 2006 dans le petit village de Nonville (Vosges) et ses alentours, à proximité de Darney. Les participants et scientifiques présents, dont Marc Benoît, ingénieur agronome à l'INRA, n'ont eu de cesse, pendant ces journées, de louer la qualité, la diversité et le degré de préservation des paysages de ce secteur du Sud-Ouest vosgien, susceptibles, selon eux de connaître une mise en valeur à travers l'outil « PNR »..

Leurs propos ont trouvé un écho favorable auprès des différents élus présents, parmi lesquels Mr Alain Roussel, Président de la Communauté de Communes du Pays de la Saône Vosgienne, en qui a résonné l'idée de cette création et qui l'a soumise à ses collègues des autres Communautés de Communes des Vosges, de Haute-Saône et de Haute-Marne, engagés avec lui dans un Contrat de Rivière autour de la Saône et ses affluents et dans la rédaction, pour la partie vosgienne, d'une Charte Forestière.

Un premier groupe de travail a rapidement été créé et une dizaine de réunions d'information se sont déroulées dans plusieurs communes des trois départements.

Devant la participation croissante de personnes intéressées de tous horizons et l'implication d'élus de plus en plus nombreux, il a été décidé, lors d'une réunion regroupant une centaine de personnes fin septembre 2009 à Lironcourt (Vosges), de créer, pour mener à bien ce projet, une association, qui fut « baptisée » par vote « *Aux Sources du parc* » en référence aux nombreuses sources qui jaillissent du territoire, en particulier celles de la Saône et de la Meuse et à la symbolique de ces petits ruisseaux qui finissent par faire une grande rivière...



Le 30 novembre 2009 les personnes volontaires se sont réunies pour adopter les statuts et élire le premier Conseil d'Administration de cette nouvelle association dont la création a été publiée au Journal Officiel le 23 Janvier 2010.

La première Assemblée Générale de l'Association « *Aux sources du Parc* » s'est déroulée le 09 Novembre 2010 à Demangevelle (70). Elle a permis de conforter l'équipe dirigeante dans ses choix et sa stratégie et d'élire de nouveaux administrateurs, répartis entre les trois départements.

Un important travail a été réalisé par les bénévoles afin d'établir un « état des lieux » et d'effectuer une synthèse des richesses du territoire, dans les domaines des patrimoines naturel, paysager, culturel, immatériel ainsi que du tourisme et de l'économie.

Des réunions publiques ont été organisées dans chaque département pour présenter le projet et des réunions spécifiques, à l'attention des agriculteurs, mises sur pied, pour les associer dès le début à la réflexion.

Une forte dynamique est maintenant enclenchée jusqu'à l'obtention du précieux label.

« Aux Sources du Parc »

Association Loi 1901

Siège Social : Maison de la Nature – Place de l'église – 88320 TIGNECOURT

Gestion du courrier : 116 Rue de l'Eglise - 88410 MONTHUREUX-Sur-Saône

Adresse mail : *pays.saonevosgienne@wanadoo.fr*

Téléphone : 03 29 07 57 84

Président : **Fabrice CAHEZ**
1 Rue du Pâtis
88320 GIGNEVILLE
Tel : 03 29 09 72 56 ou 06 89 07 83 71
Mail : *fabrice.cahez@packsurfwifi.com*

Vice-Présidents : Michel FOURNIER
Christian METTELET
Didier MILLARD

Trésorier : Daniel GODARD

Secrétaire : Ingrid COLNET

Autres membres du Conseil d'Administration :

Daniel CANTON
Guy CIRON
Michel DESIRE
Thierry DURAND
Gérard DOUCEY
Daniel GODARD
Daphné GRIMAUULT
Jean-Pierre HUGUET
Michel JOLY
Joël MONNEY
Pierre-Jean PREVOT
Evelyne RELION
Alain ROUSSEL
Chantal TRUTTMANN
Yves ZIMMERMANN

5 Commissions

Patrimoine Culturel : Animateur : Jean-Pierre HUGUET
Patrimoine Naturel : Animateur : Pierre-Jean PREVOT
Développement Touristique : Animateur : Michel FOURNIER
Développement Economique : Animateur : Alain ROUSSEL
Communication-Information : Animateur : Fabrice CAHEZ

Montant des cotisations : Individuelles : 5 €
Associations, entreprises, artisans, exploitations agricoles : 10 €
Communes : 25 €
Communautés de Communes : 50 €

Carte d'identité du territoire

Le **périmètre** pressenti pour le futur P.N.R n'est **pas encore définitif**.

Pour l'instant, 10 Communautés de Communes en constituent le « noyau de départ ». Il n'est pas exclu que des communes isolées ou/et une (ou plusieurs) autre Communauté de communes **rejoignent le projet**, en fonction des nouvelles cartes territoriales en cours.

La porte reste ouverte, mais, pour des raisons d'homogénéité et d'identité, il ne sera pas possible d'étendre indéfiniment le périmètre, au risque d'y inclure des éléments ne présentant plus les mêmes caractéristiques.

10 Communautés de Communes

- | | |
|------------------------------------|---------------------------------|
| - Val de Vôge | |
| - Le Pays de Saône et Madon | Département des Vosges |
| - Le Pays de la Saône Vosgienne | <i>Région Lorraine</i> |
| - Les Marches de Lorraine | |
|
 | |
| - Les Belles Sources | |
| - Saône et Coney | Département de Haute-Saône |
| - Le Pays Jusséen | <i>Région Franche-Comté</i> |
| - Les Vertes Vallées | |
|
 | |
| - La région de Bourbonne les Bains | Département de Haute-Marne |
| - Laferté sur Amance | <i>Région Champagne-Ardenne</i> |

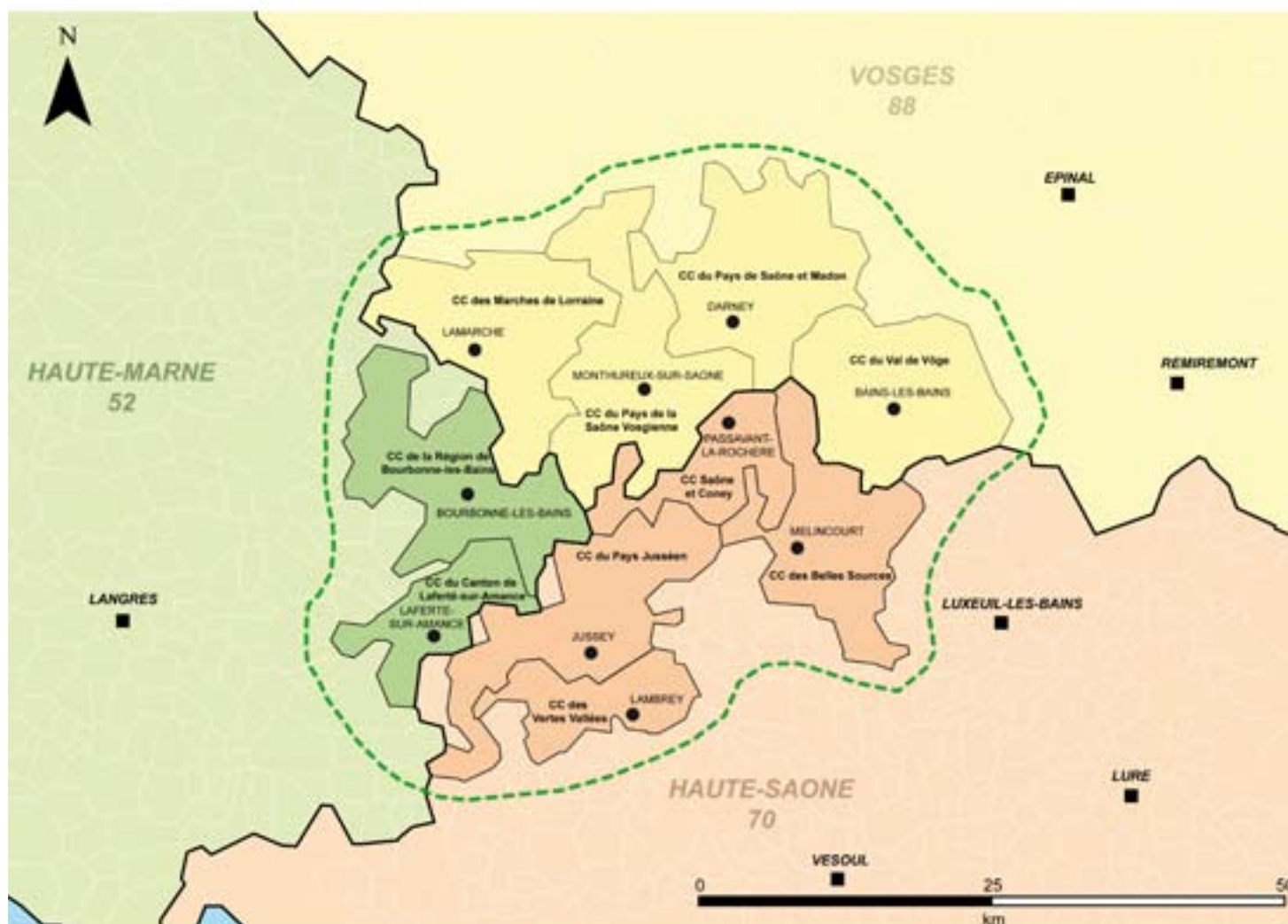
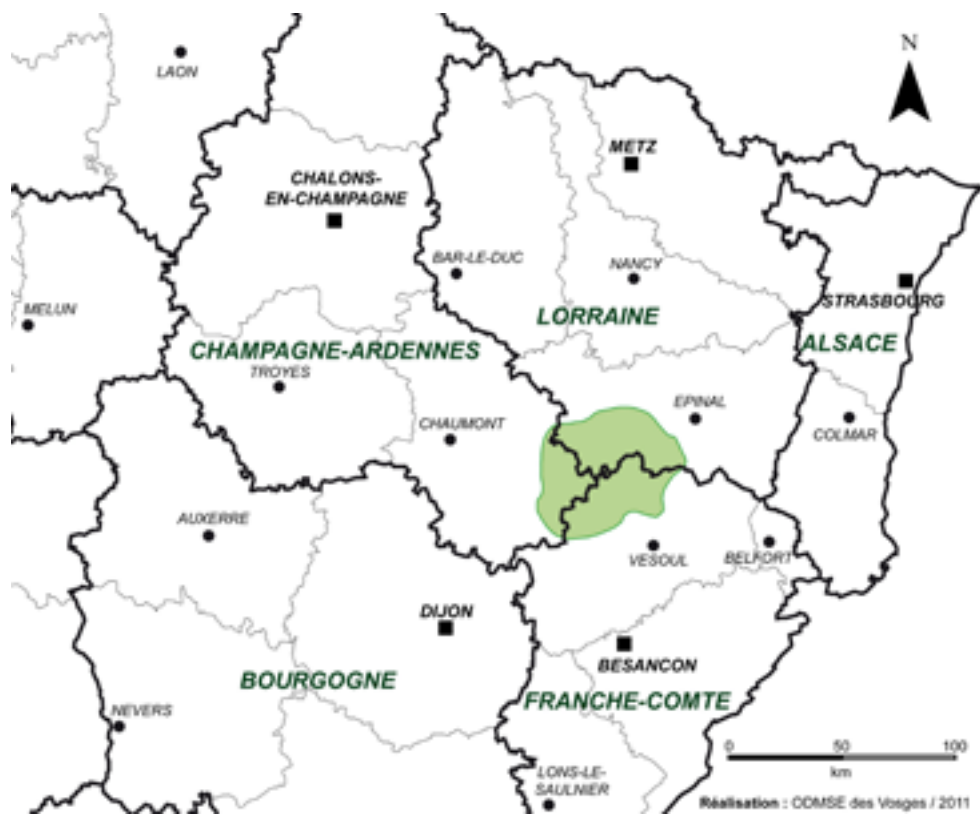
155 Communes :
Vosges : 73
Haute-Saône : 61
Haute-Marne : 21

Moins de 40 000 Habitants

La plus grosse commune, Bourbonne les Bains, compte environ 2300 habitants

Une superficie de 185 000 hectares

Une densité démographique très faible : Moins de 21 habitants au km²



Un Patrimoine paysager

*Des paysages variés, vallonnés, où les villages viennent se nicher.
Une alternance de forêts, de bosquets, de prairies et de cultures.*



La Vôge depuis Harsault et la vallée de la Saône depuis Godoncourt dans les Vosges.





Montigny les Cherlieu et la forêt de Cherlieu depuis Noroy les Jussey (Haute-Saône)



Cavalière entre Fontenois la Ville et Montdoré en Haute-Saône



La région de Bourbonne les Bains (Haute-Marne)



Les vignobles de Coiffy en Haute-Marne



Les villages de Serqueux (en haut) et Laneuvelle près de Bourbonne les Bains en Haute-Marne





Deux villages typiques de Haute-Saône :
Vauvillers, petite cité comtoise de caractère et Jonvelle en bord de Saône.





Les villages de Tollaincourt, dans la vallée du Mouzon et Vioménil, à la source de la Saône.





La forêt de Darney entre Vosges et Haute-Saône : 15000 hectares d'un seul tenant, dont plus de la moitié en forêt domaniale. Ses sentiers équestres, pédestres, pour les amateurs de randonnées, de nature, de grands animaux et de vestiges historiques.





Les forêts de Serqueux (Haute-Marne) classée Natura 2000 et de Cherlieu (Haute-Saône)





La Saône prend sa source à Vioménil (Vosges) en forêt de Darney. Elle est la rivière de France qui a le plus grand bassin versant.



La source du Planey (Haute-Saône) est une exsurgence. L'eau qui sort de terre est de couleur turquoise.



La source de la Meuse au Chatelet sur Meuse (Haute-Marne) et le ruisseau des Cailloux (Vosges)



Le ruisseau forestier de l'Ourche (Vosges)



L'Apance non loin de sa source à Arnoncourt (Haute-Marne)



et la Saône à Cendrecourt (Haute-Saône)



En de nombreux endroits, l'emprise de l'homme sur les paysages est réduite au minimum. Ici le vallon de Vaux la Douce en Haute-Marne et son cachet intimiste.



Une prairie fleurie à Martinville (Vosges).

Un Patrimoine Naturel remarquable

Les zones d'importance écologique et patrimoniale

La richesse du patrimoine écologique du Parc Naturel Régional en projet est reconnue à travers différents outils de protection et de gestion.

Plusieurs inventaires lancés dès les années 80, permettent de faire le point des connaissances relatives aux principaux milieux présentant une grande valeur écologique, avant d'engager toute action de préservation.

L'inventaire des ZNIEFF :

Les ZNIEFF (Zones Naturelles d'Intérêt Ecologique Floristique et Faunistique) identifient des milieux naturels remarquables où ont été repérées des espèces animales et végétales rares protégées ou menacées, caractéristiques du patrimoine naturel régional.

On distingue deux types de zones :

- **Les ZNIEFF de type I** : de superficie généralement limitée/réduite, ce sont des espaces homogènes, de grand intérêt biologique ou écologique, qui abritent au moins une espèce et/ou un habitat rare ou menacé remarquable ou caractéristique du patrimoine naturel national ou régional, d'intérêt aussi bien local que régional, national ou communautaire.
- **Les ZNIEFF de type II** : ce sont de grands ensembles naturels riches et peu modifiés, ou qui offrent des potentialités biologiques importantes. Les zones de type II peuvent inclure une ou plusieurs zones de type I.

Les ZNIEFF présentes sur le territoire du PNR, concernent le plus souvent des étangs, marais, cours d'eau ou forêts humides. On retrouve alors, associées à ce type de milieu, de nombreuses espèces protégées et menacées (tant à l'échelle régionale que nationale, voire européenne) telles qu'amphibiens, reptiles, oiseaux nicheurs...

Sur les 290 ZNIEFF de type 1 et de type 2 recensées en Haute-Marne, 13 d'entre elles sont réparties sur 18 des 21 communes appartenant aux deux Communautés de Communes incluses dans le projet de Parc Naturel Régional.

ZNIEFF de Type 2 :

- *Bois de Serqueux (210000144)* : Serqueux.
- *Forêt de Morimond et bois Voisins (210000145)* : Parnoy-en-Bassigny.
- *Vallée de l'Amance et de ses affluents depuis Vicq et Laneuvelle jusqu'à Maizières et Pisseloup (210020116)* : Coiffy-le-Haut / Anrosey / Bize / Laferté-sur-Amance / Maizières sur-Amance / Pierremont-sur-Amance / Pisseloup / Soyers / Velles.

ZNIEFF de Type 1 :

- *Bois du Moreux, de la côte Prébert et de la Charmoise au Nord de Vicq (210020158)* : Damrémont / Chatelet-sur-Meuse.
- *Bois du trou aux Chats, des Epinaies, du Brovet et de la battue au Nord de Laneuvelle (210020157)* : Bourbonne-les-Bains / Damrémont.
- *Marais de la Coudre à Coiffy-le-Haut (210013041)* : Coiffy-le-Haut.
- *Mare des Hautes Vendues à Fresnoy-en-Bassigny (210000155)* : Parnoy-en-Bassigny.
- *Prairies, marais et bois de la Haute Vallée de l'Apance (210009523)* : Parnoy-en-Bassigny / Serqueux.
- *Rivière, prairies et bois de la vallée de l'Apance (210009520)* : Bourbonne-les-Bains / Enfonvelle / Fresnes-sur-Apance / Serqueux.
- *Ravins forestiers de Haute Amance (210000143)* : Guyonville / Laferté-sur-Amance / Pierremont-sur-Amance.
- *Vallons des ruisseaux des Bruyères à Pierrefaites, de la Verrerie et de Vau de Velles à Vaux-la-Douce (210020021)* : Laferté-sur-Amance / Pierremont-sur-Amance / Velles / Voisey.
- *Bois et prairies alluviales au sud du Pré Rond à Laferté-sur-Amance (210020132)* : Laferté-sur-Amance.
- *Bois de Voisey (210009521)* : Voisey



La haute Apance



La vallée de l'Apance

Sur les 169 ZNIEFF de type 1 recensées dans les Vosges, **15 d'entre elles** se répartissent sur 18 des 76 communes appartenant aux 4 Communauté de Communes incluses dans le projet de Parc Naturel Régional.

- *Etang de Corbefaing (410008098)* : Le Clerjus
- *Etang des Calois (410015848)* : Fontenoy-le-Château
- *Etang des Cerisiers (410008096)* : Gruery-les-Surance
- *Etang et tourbière des Alnouses (410006951)* : La Chapelle-aux-Bois
- *Fontenoy-le-Château les Fontaines Chaudes (410015807)* : Fontenois-le-Château
- *Les Efaiteux prairie humide vallée Saône (410008102)* : Saint-Julien
- *Coteaux du Val des Auges (410008103)* : Gignéville / Frain / Marey / Serocourt



Marais du Mouzon

- *Bois au sud de Sauville (410008836)* : Martigny-les-Bains
- *Marais de Frain (410008100)* : Frain
- *Marais du Mouzon (410008101)* : Martigny-lès-Bains
- *Vallon du ruisseau de Romain (410008818)* : Lamarche / Romain-aux-Bois
- *Etang de Jeanmoie (410008097)* : Escles
- *Etang Cone-Fontaine (410015851)* : Hennezel
- *Ruisseau de Lichécourt (410015850)* : Relanges
- *Etang de Jolivet (410008099)* : Vioménil

• Après un inventaire systématique en cours, initié par la DREAL lorraine, 38 nouvelles zones seront soumises prochainement à leur homologation en Znieff. Toutes sont situées dans le périmètre pressenti pour le PNR.



Le ruisseau des Cailloux pourrait devenir une Znieff

Sur les 144 ZNIEFF recensées en Haute-Saône, 11 d'entre elles, de types 1 et 2 se localisent sur 28 des 61 communes appartenant aux quatre Communautés de Communes incluses dans le projet de Parc Naturel Régional.

ZNIEFF de Type 2 :

- *Haute Vallée de l'Ougeotte (01830000)* : Bougey / Cemboing / Chauvirey-le-Châtel / Gevigney-et-Mercey / Jussey / Melin / Montigny-lès-Cherlieu / Oigney / Rosières-sur-Mance / Saint-Marcel / Vernois-sur-Mance / Vitrey-sur-Mance.
- *Vallée de la Saône de Corre à Broye-les-Pesmes (01820000)* : Aisey-et-Richécourt / Betaucourt / Cemboing / Cendrecourt / Corre / Fouchécourt / Gevigney-et-Mercey / Jussey / Ormoy / Raincourt / Ranzevelle.



Vallée de la Saône à Ormoy

ZNIEFF de Type 1 :

- *Vallée de la Lanterne et du Breuchin (430002354)* : Bassigney / Conflans-sur-Lanterne.
- *Vallée de la Saône de Corre à Broye-les-Pesmes* : forêts et prairies alluviales (430002760) : Aisey-et-Richécourt / Betaucourt / Cemboing / Cendrecourt / Corre / Fouchécourt / Gevigney-et-Mercey / Jussey / Ormoy / Raincourt / Ranzevelle / Tartecourt.
- *Montagne de la Roche à Morey, Bourguignon-les-Morey et Saint Julien (430010960)* : Molay / Charmes-Saint-Valbert.
- *Mines de fer souterraines de Jussey (4300009401)* : Jussey.
- *Combles et clocher de l'Eglise de Montigny-les-Cherlieu (01830002)* : Montigny-lès-Cherlieu.
- *Ruisseaux et affluents de l'Ougeotte (01830001)* : Chauvirey-le-Châtel / Cintrey / Montigny-lès-Cherlieu.
- *La Croix des cinq tilleuls (01820031)* : Jonvelle.
- *Plaine de la Saône de Baulay à Conflandey (01820008)* : Fouchécourt.
- *Bois de Foignouse (00000352)* : Alaincourt.
- *Confluence de la Saône et de l'Ougeotte (01820007)* : Gevigney-et-Mercey / Jussey.

Natura 2000 : Un réseau de conservation des milieux et espèces remarquables à l'échelle européenne

Avec pour double objectif de préserver la diversité biologique et de valoriser les territoires, l'Europe s'est lancée, en 1992, dans la réalisation d'un réseau de sites écologiques appelé Natura 2000. Il assure le maintien ou le rétablissement dans un état de conservation favorable des habitats naturels et des habitats d'espèces de la flore et de la faune sauvage d'intérêt communautaire.

Le réseau Natura 2000 est constitué de deux types de zones naturelles :

- les Zones Spéciales de Conservation (ZSC) issues de la Directive Européenne « Habitats, Faune, Flore » de 1992
- les Zones de Protection Spéciale (ZPS) issues de la Directive européenne « Oiseaux » de 1979.

Sites d'Importance Communautaire (SIC) :

Les SIC sont des sites sélectionnés, sur la base de proposition des Etats membres de la Commission Européenne pour intégrer le réseau Natura 2000 en application de la Directive « Habitats, Faune, Flore ».

Ces sites sont ensuite désignés en ZSC (Zone Spéciale de Conservation) par arrêté ministériel.



Natura 2000 en HAUTE-MARNE :

• **L'Apance** (FR2100620) : classée SIC et ZSC, la rivière Apance tient son intégration dans le réseau Natura 2000 par la présence du Blageon (*Leuciscus soufia*), petit poisson protégé par l'annexe II de la Directive « Habitats, Faune et Flore ».



Blageon (Photo M. Bejean)



• **Bois de Serqueux** (FR2100330) : classé SIC et ZSC, ce site est aussi une ZNIEFF de type 2. Il abrite différents types de végétations forestières particulières : hêtraies acidiphiles à Luzule blanche, forêt riveraine à Aulne et forêt de ravin à Erable. Ces formations acidiphiles sont peu fréquentes dans la région. Elles présentent de plus une diversité importante en fougères. Par ailleurs, ce site abrite une importante population de Crapaud Sonneur à ventre jaune, espèce annexe II de la Directive Habitat.

- **Ruisseaux de Vaux-la-Douce et des Bruyères** (FR2100344) : classés SIC et ZSC, ces ruisseaux conservent une bonne qualité des eaux (impluvium forestier et faible occupation humaine dans les petits villages). De plus ce sont des habitats qui n'ont pas été modifiés par les travaux hydrauliques ; ce qui fait de ce site, un des sites majeurs d'écrevisses à pieds blancs.

Natura 2000 dans les VOSGES :

- **Les gîtes à chiroptères de la Vôge** (FR4102002) : classé en pSIC, ce site localisé dans les Vosges, est composé de plusieurs gîtes abritant d'une part des colonies de reproduction et d'autre part des individus en hibernation.



Grand murin



Colonie de grands murins (Photos F. Schwaab)

Natura 2000 en HAUTE-SAONE :

- **La Vallée de la Lanterne et du Breuchin** (FR4301344) : classé pSIC et ZSC, ce site possède une forte diversité et richesse d'intérêt communautaire au niveau habitat. Le Breuchin est une des plus belles rivières à Ombre de l'est de la France, particulièrement riche en frayères. On y recense des espèces peu communes comme la Renoncule petite douve ou la Petite Montie. Tout comme l'Apance, ce site tient son intégration dans le réseau Natura 2000 de la présence du Blageon (*Leuciscus soufia*), et d'autres espèces « moins importantes » telles que l'Ecrevisse à pieds blancs, le Brochet, la truite sauvage, l'apron (*Zingel asper*) ; ou encore deux espèces de libellules : la Leucorrhine à gros thorax, et l'Agrion de Mercure.

- **La Vallée de la Saône** (FR4301342) : classée SIC, cette vallée regroupe deux habitats naturels « ouverts » d'intérêt communautaire : L'arrhénathéraie alluviale à Colchique (prairies de bourrelet de berge ; seul habitat naturel prairial d'intérêt communautaire) et le groupement à Hydrocharis (le faux nénuphar ; seul habitat naturel aquatique d'intérêt communautaire). L'originalité floristique des prairies alluviales du Val de Saône réside notamment dans la présence d'espèces protégées au niveau national (la Gratiolle officinale) ou bénéficiant d'une protection intégrale en Franche-Comté (la Stellaire des marais). De plus, au moins à un niveau régional, la présence d'Amphibiens tels que le Crapaud calamite ou le Triton crêté, et d'insectes comme la Cordulie à corps fin et le Cuivré des marais constituent des enjeux supplémentaires en terme de protection de la faune.



Leucorrhine à gros thorax



Agrion de Mercure (Photos JP Boudot)

Natura 2000 en vallée de la Saône



Gratiolle officinale



Stellaire des marais (Photos S. Muller)



cuivré des marais



crapaud calamite,



tritron crêté, (Photos F. Schwaab)

Zones Importantes pour la Conservation des Oiseaux (ZICO)

L'inventaire ZICO recense les biotopes et les habitats des espèces les plus menacées d'oiseaux sauvages. Il est établi en application de la directive européenne du 2 avril 1979, dite directive Oiseaux. Les ZICO vont servir de base à la création des ZPS (Zone de Protection Spéciale).

ZICO en HAUTE-MARNE / VOSGES

L'importante ZICO du Bassigny englobe toute la partie ouest de la tête de bassin de la Saône, en amont de Bourbonne-les-Bains (52). Celle-ci est classée en Zone de Protection Spéciale (ZPS). Elle est divisée en deux zones : *Bassigny en partie Champagne-Ardenne (FR2112011)*, de 78 527 ha et *Bassigny en partie Lorraine (FR4112011)* de 19 836 ha.

Cette zone abrite, sur un vaste territoire, une importante diversité de milieux naturels préservés auxquels est inféodée une avifaune particulière (l'Alouette lulu, la Pie-grièche écorcheur ou encore les Milans noir et royal).



Milan royal



Pie-grièche écorcheur

ZICO en HAUTE-SAONE

La Vallée de la Lanterne (FR4312015) : elle doit son classement, en ZPS, à la présence de nombreuses espèces d'oiseaux, dont 22 inscrites à l'annexe I de la directive Oiseaux.

Parmi les espèces protégées nicheuses, on retrouve le Blongios nain, le Bihoreau gris, ainsi que le Martin pêcheur et la Marouette ponctuée.

Quelques rapaces sont également remarquables ; le Busard Saint-Martin, le Busard cendré, le Milan noir, le Milan royal, et la Bondrée apivore. La présence de cette dernière ainsi que celle du gobemouche à collier témoigne de la richesse entomologique du site.



Marouette ponctuée



Gobemouche à collier (Photo C. Kerihuel)



Blongios nain



Bécassine des marais

La Vallée de la Saône (FR4312006) : classée ZPS, le Val de Saône constitue un axe migratoire et offre plusieurs sites d'hivernage intéressants. Son classement réside dans le fait que le site recèle une importante richesse ornithologique. La présence du Râle de genêts (*Crex crex*), vulnérable à l'échelon mondial, ainsi que dans une moindre mesure celle d'autres espèces d'oiseaux liés aux prairies humides, comme le Courlis cendré (*Numenius arquata*), la Bécassine des marais (*Gallinago gallinago*) et la Marouette ponctuée (*Porzana porzana*), ou aux roselières, comme le Blongios nain, confère à ce site un intérêt ornithologique remarquable.



Courlis cendré



Râle des genêts (Photo LM Préau)

Les APPB

Les APPB (Arrêtés Préfectoraux de Protection du Biotope), ont pour objectif de favoriser la conservation de biotopes nécessaires à l'alimentation, la reproduction, le repos ou la survie d'espèces protégées sur le territoire français, qu'il s'agisse de faune ou de flore. Cette protection fixe le périmètre de l'espace protégé et la réglementation applicable dans cet espace, et permet de préserver les biotopes (dunes, landes, pelouses, mares, prairies humides...) nécessaires à la survie d'espèces protégées.

Les APPB recensés sur le territoire du PNR, concernent, pour la plupart, des cours d'eau, où au moins une des espèces associées à ces milieux est protégée, principalement l'écrevisse à pieds blancs, protégée au niveau national.

APPB dans les VOSGES

- *Biotope de l'écrevisse à pieds blancs et de la truite fario (FR3800698)* : commune de Claudon.

APPB en HAUTE-SAONE

- *Biotope de l'écrevisse à pieds blancs et de la truite fario (FR3800698)* : 9 communes concernées et 9 cours d'eau sur le territoire.



Ecrevisse à pieds blancs (Austropotamobius pallipes)



Ruisseau à écrevisse Passavant

- Ruisseau de Morte Eau : Passavant-la-Rochère
- Ruisseau du Mesnil : Passavant-la-Rochère
- Ruisseau Saint Brice : Montigny-les-Cherlieu / Chauvirey-le-Châtel
- Ruisseau de Cherlieu : Montigny-les-Cherlieu
- Ruisseau du Rohan : Conflans-sur-Lanterne
- Ruisseau de Charomont : Chauvirey-le-Châtel / Montigny-lès-Cherlieu
- Ruisseau de la Perche : Vernois-sur-Mance / Vitrey-sur-Mance
- Ruisseau des Roises : Rosières-sur-Mance
- Ruisseau de la Biffote : Bassigney / Dampierre-lès-Conflans

- *Mine de Jussey* : Jussey

Les sites gérés par les Conservatoires Régionaux d'Espaces Naturels

Le Conservatoire des Sites Lorrains :

Association de protection du patrimoine naturel en Lorraine, le CSL intervient selon 4 missions : la connaissance de la nature, la protection des espaces naturels et des espèces, la gestion des sites protégés, et la valorisation des espaces naturels.

Sur l'ensemble du territoire lorrain, ce sont 240 sites naturels protégés (soit plus de 3800 ha.).

VOSGES

Type de milieu : Lacs, étangs, mares / Typologie générale : Eaux douces.

- Etang Lallemand (commune de Les Voivres) : Surface protégée : 7,9078 ha.
- Etang de la Faignotte (commune de Vioménil) : Surface protégée : 3,5079 ha.

Type de milieu : Autres milieux artificiels (gîtes à Chiroptères) / Typologie générale : Milieux anthropisés.

- Ancien tunnel désaffecté (communes de Regnévelle et Martinville) : 2,4878 ha.
- Chaufferie de la mairie, et Cave (commune de Monthureux-sur-Saône) : 0,0001 ha.
- Combles de l'école (commune de Fontenoy-le-Château) : Surface protégée : 0,0001 ha.

Type de milieu : Roselières et cariçaias / Typologie générale : Tourbières et marais.

- La Corre (Martigny-les-Bains) : Surface protégée : 2,913 ha.
- Le Breuil (Frain) : Surface protégée : 0,76 ha.
- Les Efaiteux (commune de Saint-Julien) : Surface protégée : 2,44 ha.

Type de milieu : Forêts de feuillus, Cours d'eau / Typologie générale : Forêts, Eaux douces.

- Ruisseau et bois au Sud de Sauville (communes de Martigny-les-Bains, Sauville, Vrécourt, La Vacheresse et La Rouillie, Saint-Ouen-les-Parey) : surface protégée : 8,75ha.

Type de milieu : Pelouses sèches / Typologie générale : Landes, prairies et pelouses.

- Pelouse du Bannie (commune de Lironcourt) : Surface protégée : 7,4944 ha.



Etang de la Faignotte



Spiranthe d'automne



Le Conservatoire du Patrimoine Naturel de Champagne-Ardenne

Le CPNCA contribue à la préservation des espaces naturels par des actions de connaissance, de maîtrise foncière et d'usage, de gestion et de valorisation du patrimoine naturel sur le territoire.

Le Conservatoire gère ainsi 2728 hectares, plus de 157 sites, représentatifs des milieux naturels de la région Champagne-Ardenne.

Le Conservatoire Régional des Espaces Naturels de Franche-Comté

Anciennement connu sous le nom d'Espace Naturel Comtois, le CREN FC a pour objectif d'assurer la préservation des richesses biologiques et des milieux naturels les plus menacés, en intervenant par la maîtrise foncière ou la maîtrise d'usage. L'action du Conservatoire permet de mettre en place une protection acceptée par les populations locales, ainsi qu'une prise de conscience de la nécessité de préserver notre patrimoine.

ESPECES VEGETALES D'INTERET PATRIMONIAL

recensées dans le périmètre du PNR

Liste non exhaustive et en cours d'actualisation au 01 Mai 2011

Arabette glabre (*Turritis glabra* L.)
Berce commune, Patte d'ours (*Heracleum sphondylium* L.)
Brachypode des bois (*Brachypodium sylvaticum* (Huds.) P.Beauv.)
Bugle de Genève (*Ajuga genevensis* L.)
Cardamine flexueuse (*Cardamine flexuosa* With.)
Centaurée des près (*Centaurea thuillieri* (Dostál) J.Duvign. & Lambinon)
Digitale pourpre (*Digitalis purpurea* L.)
Drosera à feuilles rondes (*Drosera rotundifolia* L.)
Épiaire des Alpes (*Stachys alpina* L.)
Épine-vinette (*Berberis vulgaris* L.)
Épipactis pourpre (*Epipactis purpurata* Sm.)
Gaillet des marais (*Galium palustre*)
Genêt épineux (*Genista scorpius*)
Guimauve officinale (*Althaea officinalis* L.)
Ibérus à feuilles pennatifides (*Iberis pinnata* L.)
Laîche fausse brize (*Carex pseudobrizoides* Clavaud)
Linaigrette à feuilles larges (*Eriophorum latifolium* Hoppe)
Luzule blanchâtre (*Luzula luzuloides*)
Lycopode à rameaux annuels, Lycopode à feuilles de genévrier (*Lycopodium annotinum* L.)
Maianthème à deux feuilles, Petit muguet à deux fleurs (*Maianthemum bifolium* (L.)
F.W.Schmidt)
Mouron nain (*Anagallis minima* (L.) E.H.L.Krause)
Ophrys abeille (*Ophrys apifera* Huds.)
Orchis militaire, Casque militaire (*Orchis militaris* L.)
Orchis pyramidal (*Anacamptis pyramidalis* L. Rich.)
Orobanche giroflée (*Orobanche caryophyllacea* Sm.)
Orpin reprise (*Sedum telephium* L.)
Osmonde royale (*Osmunda regalis*)



Osmonde
royale



Digitale
pourpre

Potentille argentée (*Potentilla argentea* L.)
Prêle d'hiver (*Equisetum hyemale* L.)
Scirpe des bois (*Scirpus sylvaticus* L.)
Scléranthe vivace (*Scleranthus perennis* L.)
Spiranthe d'automne (*Spiranthes spiralis*)
Stellaire des montagnes, Stellaire fausse circée, Stellaire à graines barbues, Stellaire des Alpes (*Stellaria nemorum* (L.) subsp. *montana* (Pierrat) Berher)
Véronique à écus, Véronique à écussons (*Veronica scutellata* L.)

ESPECES ANIMALES d'INTERET PATRIMONIAL

recensées dans le périmètre du PNR

Liste non exhaustive et en cours d'actualisation au 01 Mai 2011

Mammifères :

Castor d'Eurasie (*Castor fiber*)

Chat forestier (*Felis silvestris*)

Petit rhinolophe (*Rhinolophus hipposideros*)

Grand rhinolophe (*Rhinolophus ferrumequinum*)

Barbastelle d'Europe (*Barbastella barbastellus*)

Verspertilion à oreilles échancrées (*Myotis emarginatus*)

Verspertilion de Bechstein (*Myotis bechsteinii*)

Grand murin (*Myotis myotis*)



Chat forestier



Castor d'Eurasie

Le sud-ouest du département des Vosges affiche une forte diversité spécifique en chiroptères avec la présence de 17 espèces sur les 22 que compte la Lorraine.

Oiseaux :

Alouette lulu (*Lulula arborea*)

Autour des palombes (*Accipiter gentilis*)

Bécassine des marais (*Gallinago gallinago*)

Blongios nain (*Ixobrychus minutus*)

Bondrée apivore (*Pernis apivorus*)

Busard Saint-Martin (*Circus cyaneus*)

Caille des blés (*Coturnix coturnix*)

Cigogne noire (*Ciconia nigra*)

Cinacle plongeur (*Cinclus cinclus*)

Courlis cendré (*Numenius arquata*)

Faucon hobereau (*Falco subbuteo*)

Gobemouche à collier (*Ficedula albicollis*)

Huppe fasciée (*Upupa epops*)


Marouette ponctuée (*Porzana porzana*)

Martin-pêcheur (*Alcedo atthis*)

Milan noir (*Milvus migrans*)

Milan royal (*Milvus milvus*)

Moineau friquet (*Passer Montanus*)



Pic épeichette (*Dendrocopos minor*)
 Pic mar (*Dendrocopos médius*)
 Pic noir (*Dryocopus martius*)
 Pie-grièche écorcheur (*Lanius collurio*)
 Pie-grièche grise (*Lanius excubitor*)
 Pipit farlouse (*Anthus pratensis*)
 Pouillot siffleur (*Phylloscopus sibilatrix*)
 Râle d'eau (*Rallus aquaticus*)
 Râle des genêts (*Crex crex*)
 Rougequeue à front blanc (*Phoenicurus phoenicurus*)
 Tarier pâtre (*Saxicola torquata*)
 Torcol fourmilier (*Jynx torquilla*)



Huppe fasciée

La cigogne noire est une rareté au niveau régional et national. Au moins 2 couples nichent dans le territoire du futur PNR.

Amphibiens :

Sonneur à ventre jaune (*Bombina variegata*)
 Triton alpestre (*Triturus alpestris*)
 Triton crêté (*Triturus cristatus*)
 Salamandre terrestre (*Salamandra salamandra*)

Salamandre



Reptiles :

Crapaud calamite (*Epidalea calamita*)
 Couleuvre verte et jaune (*Hierophis viridiflavus*)
 Coronelle lisse (*Coronella austriaca*)
 Lézard vivipare (*Zootoca vivipara*)
 Lézard des murailles (*Podarcis muralis*)
 Lézard agile (*Lacerta agilis*)

Couleuvre verte et jaune



Poissons : Inventaire en cours d'élaboration

Apron (*Zingel asper*)

Blageon (*Leuciscus souffia*)

Chabot (*Cottus gobio*)

Ombre commun (*Thymallus thymallus*)

Crustacés :

Ecrevisse à pieds blancs (*Austropotamobius pallipes*)

Insectes : Inventaire en cours d'élaboration

Voici quelques données partielles, communiquées par Mr Gilles Jacquemin, Maître de Conférences à l'Université de Nancy, relatives à une partie du territoire (la Vôge)

Libellules : inventaire depuis 1980, 46 espèces (70% des espèces de Lorraine)

Ephémères : inventaire depuis 1988, 41 espèces (59% des espèces de Lorraine)

Phryganes : inventaire depuis 1988, 111 espèces (50% des espèces de Lorraine)

Perles : inventaire initié en 2007 seulement, déjà 25 espèces (39% des espèces de Lorraine)

Punaises aquatiques: 37 espèces (69% des espèces de Lorraine)



Gerris



Ephémère

La Vôge héberge un grand nombre d'espèces rares et précieuses : en effet, rien que pour les insectes aquatiques inventoriés, on totalise 55 espèces «déterminantes», définies par le programme d'inventaire des ZNIEFF (Zones Naturelles d'Intérêt Ecologique Floristique et Faunistique).

Parmi elles:

- 13 espèces, classées de niveau 1 ou 2, sont des raretés, menacées, à protéger impérativement
- 43 autres étant surtout des espèces dites «parapluie», indicatrices de la qualité de conservation des milieux.
- 2 sont aussi protégées au niveau européen par la directive «Habitats».

UN PATRIMOINE REMARQUABLE MAIS FRAGILE

Une très grande partie du territoire concerné par le projet de Parc Naturel Régional recèle des milieux naturels et des espèces animales et végétales qui sont partout ailleurs en voie de disparition ou qui ont disparu complètement d'autres régions et pays limitrophes.

C'est le cas, par exemple, du crapaud sonneur, dont les populations en forêt de Darney sont encore à un niveau remarquable alors que l'espèce est en régression généralisée en Europe, après avoir disparu de Belgique et des Pays-Bas.

Il en est de même des chiroptères qui trouvent des conditions d'hibernation et de chasse dans les secteurs encore préservés dans et autour du massif forestier de Darney, comme le prouve la présence de 17 espèces sur les 22 que compte la Lorraine.

Certaines espèces d'oiseaux, comme la cigogne noire ou le gobemouche à collier, la huppe fasciée ou le torcol fourmilier, le tarier pâtre ou l'alouette lulu continuent à être bien représentés dans toute cette région. Il n'en est pas de même ailleurs.

Pourtant ces milieux naturels encore favorables diminuent chaque année, comme « peau de chagrin ». En témoignent la disparition rapide des haies, la mise en culture des prairies anciennes, la disparition des mares et fossés, l'aménagement de nombreux sites naturels.



La création d'un Parc Naturel Régional permettrait

- de mettre en place des mesures visant à stabiliser et améliorer le statut des espèces dites fragiles, comme la préservation ou la restauration de haies et de milieux bocagers, la protection des zones humides et des mares, le maintien des vieux vergers et la plantation de nouveaux.

- d'inciter à une meilleure prise en compte de la nature dite ordinaire dans un secteur où l'espace disponible est encore vaste, grâce à une densité démographique assez faible.

- de poursuivre les travaux d'inventaires systématiques grâce à l'apport de spécialistes dans chaque domaine. A ce jour, certaines zones sont peu ou pas prospectées. Mieux connaître pour mieux protéger.

Ces axes de réflexion seront bien sûr affinés, le moment venu, dans le cadre d'une charte impliquant un maximum d'acteurs du territoire.

Le Patrimoine culturel bâti et mobilier

Un pays de “marche-frontière” et une frontière fluctuante.

On peut dire que depuis l'origine de la présence humaine sur le territoire envisagé du P.N.R., on retrouve un pays qui a toujours tenu un double rôle d'obstacle naturel et de lieu de passage. Obstacle naturel par l'étendue et l'épaisseur de ses forêts et lieu de passage obligé par sa position entre le bassin de la mer du Nord et le bassin de la Méditerranée.

C'est l'ensemble de ces deux éléments qui a formé dans cette région une position de «marche-frontière». Tout au long de l'histoire cette caractéristique sera toujours présente et influencera notre patrimoine culturel.

Dès l'époque de la conquête romaine la région sert de frontières entre plusieurs peuples gaulois. Au sud un peuple celte, celui des Séquanes avec comme capitale Vesontio (Besançon). Au nord un peuple belge, celui des Leuques avec comme capitale Tullum (Toul). Et enfin vers l'Ouest un autre peuple gaulois, celui des Lingons, avec comme capitale Andematunnum (Langres).

Au Moyen Age les monastères deviennent de plus en plus influents et on retrouve toujours cette notion de «marche-frontière» avec la possession de nombreux villages répartis entre les abbayes de Luxeuil, de Toul et de Remiremont.

Le passé monastique (plusieurs ordres étaient présents : bénédictins, cisterciens, prémontrés, récollets), a été très important dans la région et encore de nos jours on retrouve des traces plus ou moins importantes de ces prieurés et abbayes. On peut citer, sans être exhaustif : Cherville, Morey en Haute Saône et Bleurville, Droiteval, Flabémont, Godoncourt, Les Thons dans les Vosges.

Vient ensuite le temps des seigneuries féodales et apparaissent les premiers donjons, les premiers châteaux, les premières forteresses construites entre les XI^e et XIII^e siècles, pour protéger ces fameuses frontières. C'est le cas par exemple et d'une façon non exhaustive encore, de Darney, Monthureux, Serécourt, Fontenoy dans les Vosges, de Bourbonne, Coiffy en Haute Marne et de Bourbéville, Demangevelle, Jonvelle, Passavant, Vauvillers en Haute Saône.



*Les frontières à la fin du Moyen-Age.
On remarquera l'enchevêtrement des frontières
de la Lorraine, du Barrois, de la Champagne et de
la Franche-Comté avec les villages mi-partis
ou tripartis*

Mais parfois cette notion de frontière n'est pas aussi marquée que l'on imagine. En fait si on prend une carte de cette époque, on remarque immédiatement l'enchevêtrement des frontières de la Lorraine, de la Champagne, du Barrois, et de la Franche-Comté.

Se créent également des enclaves dans les territoires voisins qui subsisteront pendant des siècles. A titre d'exemple l'enclave champenoise de Passavant (70) (qui comprenait également Martinville et Regnévelle (88)), et les comtes de Bar qui s'implantent de Lironcourt à Ameuvelle (88) mais également de Bousseraucourt à Alaincourt (70).

Mais la décision d'enclaver ne peut parfois s'appliquer et on arrive à diviser un même village en deux voire en trois. Et donc nous avons eu des villages répartis entre deux provinces comme Fontenois la Ville (70) et Fontenoy le Château (88), ou encore Alaincourt, Blondfontaine, Montdoré, Passavant (70), Fresnes sur Apance (52), Martinville, Trémonzey (88).

Des villages répartis entre trois provinces comme Grignoncourt, Lironcourt (88) et Vougécourt (70). Mais comme parfois on n'arrivait pas à trancher, à s'entendre on a, principalement au XV^e et XVI^e siècles et malgré de nombreuses négociations, décidé de ne rien décider et donc de «surséoir» à toute décision de souveraineté, C'est le titre de «*terre de surséance*» que l'on décerna alors à ces territoires contestés. C'est le cas à Trémonzey, Fontenoy le Château, Montmotier (88), Fontenois la Ville (70).

Comme on le voit à l'époque la notion de frontière est particulièrement fluctuante.

A l'évidence cette position de pays de marche-frontière, de frontière fluctuante, mais également l'éloignement des grands «*centres de décisions provinciaux puis régionaux*» ont par le passé conditionné l'élaboration de notre patrimoine culturel. Ceci explique aussi qu'il n'est pas aussi différent que l'on pourrait croire.

Un patrimoine culturel vernaculaire important et diversifié.

La richesse culturelle du territoire peut se vérifier par l'importance et la diversité du «petit patrimoine» ou dit autrement du patrimoine vernaculaire ou encore rural.

Il ne s'agit pas aujourd'hui d'être exhaustif, mais on peut commencer à en dresser une liste significative :

Patrimoine des époques préhistorique et gallo-romaine



Bourbonne les Bains (52)
Bourguignon les Morey (70) site préhistorique
Darney (88) Centre de la préhistoire
Escles (88) Vallon druidique

*La mosaïque de Jonvelle (70)
La villa gallo-romaine dont le bain froid des
thermes de la villa gallo-romaine possède
une magnifique mosaïque intacte.*

Guyonville (52) Voie romaine
 Hautmougey (88) Site préhistorique
 Jonvelle (70) Musée et mosaïques
 Monthureux sur Saône (88) Stèles gallo-romaines
 Relanges (88) Oppidum Bonneval et roche des 12 apôtres.
 Les Voivres (88) Pont des fées



*Centre de la préhistoire Darney (88)
 Les nombreux ateliers du centre d'animation
 de la préhistoire permettent aux visiteurs de découvrir la vie à l'époque préhistorique*



*Stèles gallo-romaines Monthureux sur Saône (88)
 Des stèles gallo-romaines mais aussi des sarcophages et des voies romaines ont été mise à jour sur tout le territoire*

Patrimoine religieux.

Anjeux (70) Eglise XV°, vitraux
 Arnoucourt sur Apance (52) Eglise XIX°
 Bains les Bains (88) Chapelle de la Brosse
 Bassigny (70) Eglise
 Bleurville (88) Ancien prieuré bénédictin XI°
 Blondfontaine (70) Eglise octogonale XVIII°



*Eglise Saint Martin de Blondfontaine (70)
 Cette église étonnante par sa forme octogonale à l'extérieur, circulaire à l'intérieur, a été réalisée par un jeune architecte de Nancy de 1782 à 1788. Son plan est inspiré de celui de la Basilique du St -Sépulcre de Jérusalem dont elle a sensiblement les mêmes dimensions (70,80m de circonférence). Elle se compose d'une immense coupole ronde reposant sur 7 arcades en plein cintre supportées par huit hautes colonnes de pierre à chapiteaux doriques en stuc.*

Chapelle de La Brosse Bains les Bains (88) Cette chapelle de style néo-gothique édifée en 1861, fut un lieu de pèlerinage important. De nombreux ex-voto à l'intérieur rappellent l'évocation de la Vierge par les curistes



Eglise St Rémi d'Anjeux (70) Edifice gothique flamboyant du XV° avec un clocher curieusement placé à droite de la façade

Bourbonne les Bains (52) Eglise
 et église de Villars St Marcellin
 Cemboing (70) Eglise XVIII°
 Chauvirey le Chatel (70) Eglise et chapelle
 Chatelet sur Meuse (52) Eglise de Pouilly XII°
 Claudon (88) Abbaye cistercienne de Droiteval XII°
 Le Clerjus (88) Eglise du Molieu
 et chapelle de La Chaudeau
 Conflans sur Lanterne (70)
 Ancien couvent des récollets. Eglise XIV°
 Damblain (88) Eglise XV°
 Dampierre lès Conflans (70)
 chapelle des forges de Varigney (ancienne abbaye
 cistercienne)
 Darney (88) Eglise XVIII°, calvaire XVIII°
 Escles (88) Ermitage et chapelle du vallon St Martin
 Esley (88) Crypte XI°
 Fontenoy le Château (88) Eglise XV°
 Gelvécourt et Adompt (88) Eglise Adompt XII°
 Godoncourt (88) Eglise XIII° et monastère



*Plan de l'abbaye de Morimond Parnoy en B. (52)
 Morimond est la quatrième abbaye des quatre
 filles de Cîteaux. Elle avait un rôle de première
 importance dans l'ordre cistercien.
 Elle parrainait environ 700 abbayes en Europe
 (Espagne, Chypre, Pologne et bien sûr France).
 Certaines «filles de Morimond» sont classées à
 l'Unesco*



*Abbaye ND de
 Droiteval Claudon
 (88) Abbaye fondée
 au XII° siècle puis
 prieuré, situé
 dans la verdoyante
 vallée de l'Ourche,
 véritable
 communion des
 patrimoines naturel et
 culturel*

*Clocher de l'église
 St Eloi de Vauvillers
 (70) L'église St
 Eloi de Vauvillers
 possède un clocher
 de type comtois, dit à
 l'impériale, que l'on
 retrouve fréquemment
 en Haute Saône
 mais aussi en
 Haute Marne
 et dans les Vosges*



Gourgeon (70) Retable
 Harsault (88) Clocher comtois
 Isches (88) Eglise XII°
 Jonvelle (70) Ancien prieuré XI°. Presbytère XVIII°
 Jussey (70) Eglise XVI°
 Laferté sur Amance (52) Eglise XVI°
 Lamarche (88) Ancien couvent des Trinitaires,
 église XIII°
 et chapelle d'Aureil-Maison XII°
 Mailleroncourt St Pancras (70) église XVIII°
 Maizières sur Amance (52) Eglise XVI°
 Martigny les Bains (88) Eglise XIII°
 Martinville (88) Eglise XII°
 Montcourt (70) Retable XVIII°
 Montdoré (70) église XIII°
 Montigny les Cherlieu (70) ancienne abbaye cistercienne XII°



*Eglise St Brice d'Isches (88) Eglise du XII°,
 une des plus anciennes de la
 région, était initialement la chapelle du château
 du duc de Choiseul tué à la bataille de La Mothe*

Monthureux sur Saône (88) Mise au tombeau bois polychrome XV°
 Morizécourt (88) Ancien prieuré
 Nouvelle les Voisey (52) Eglise XVIII°
 Parnoy en Bassigny (52) ancienne abbaye
 cistercienne de Morimond XII°, église Fresnoy XV°
 Relanges (88) Eglise XI°
 La Roche-Morey (70)
 Ancienne abbaye bénédictine XVII°
 Romain aux Bois (88) Château XVI°
 Rozières sur Mouzon (88) Eglise XII°
 Saint Julien (88) Eglise XVI°
 Semmadon (70) Granges des Charmes
 dépendant de l'abbaye de Cherlieu.
 Serécourt (88) Eglise XII°
 Serqueux (52) église XI°
 Les Thons (88) Eglise du couvent des Cordeliers XV°
 Tignécourt (88) Vestiges de l'abbaye de Flabémont.
 Vauvillers (70) église XVIII°
 Vitrey sur Mance (70) Retable XVIII°
 Voisey (52) église XIII° et retable
 Les Voivres (88) Chapelle



*Eglise Saint Blaise Serqueux (52)
Edifice imposant datant du XI° siècle en grès de
pays avec à l'intérieur des boiseries et stalles
provenant de l'abbaye de Septfontaines*

Patrimoine militaire.

Bougey (70) Tour de l'ancienne forteresse XVI°
 Châtillon sur Saône (88) remparts et tours XIII°
 Chauvirey le Châtel (70) château dessus XIII°
 Darney (88) Remparts du château XV°
 Fontenoy le Château (88) Fortifications XV°
 Jonvelle (70) vestiges de la forteresse
 Passavant la Rochère (70) Tour XII° et château XIII°
 Sérécourt (88) Donjon de Deuilly



*Tour des Lombards de Fontenoy la Château (88).
Fontenoy à l'époque est un grand centre
d'activité marchande et a attiré les commerçants-
banquiers lombards qui installèrent dans cette
tour, construite à la fin du XIV°, une banque.*



*Tour de Passavant la Rochère (70)
Tour du XII° de l'ancien château*

Patrimoine de l'architecture civile.

Aisey et Richecourt (70) Château XIX° de Richecourt
Augicourt (70) Maison seigneuriale XVII°
Bougey (70) Château XVI°
Châtillon sur Saône (88) Maisons Renaissance XV°-XVI°
Chauvirey le Châtel (70) Château dessous XV°
Conflans sur Lanterne (70)
Combeaufontaine (70) Mairie/ecole/palais de justice XIX°
Dombrot le Sec (88) Château
Gruey les Surance (88) Maisons typiques
Jasney (70) Château
Jussey (70) Maison Cordienne XVIII°
Lamarche (88) Maison XVIII°

*Hôtel de Sandrecourt Châtillon sur Saône (88)
Ce village Renaissance est doté d'un patrimoine
culturel particulièrement riche
(pas moins de 9 monuments inscrits ou classés
aux Monuments Historiques).
La relation entre la mise en valeur de
ce patrimoine et le tourisme crée ici une nouvelle
dynamique pour le village*



Larivière Arnonrcourt (52) Maison à tourelle avec hallier. Ponts XVIII°
Les Thons (88) Château XVIII°
Montcourt (70) Château XVIII°
Parnoy en Bassigny (52) Château XVIII° à Fresnoy.
Passavant la Rochère (70) Maisons à tourelle
Relanges (88) Château de Lichecourt XV°
Saint Baslemont (88) Château XVI°
Saint Julien (88) Maison de justice XVI°
Serécourt (88) Maisons
Serqueux (52) Maisons XVIII°
Thuillières (88) Château XVIII°
Trémonzey (88) Fermes XVIII°
Vauvillers (70) Château XVIII°. Halles XVII°.
Maison du cardinal Sommier XVII°
Vougécourt (70) Château XVIII°



*Château de Saint Baslemont (88)
Ce château du XI° siècle, remanié XVI° et XVII°
possède un corps de logis
flanqué de 2 tours à poivrières du XVI°*



*Maison Cordienne Jussey (70)
Cette bâtisse du XVIII° se compose d'un corps de logis
prolongé par une grange et plusieurs bâtiments*



*Château de Montcourt (70) Château du XVIII°
avec de remarquables façades et toitures*

Patrimoine industriel.

Bains les Bains (88) Manufacture Royale XVIII°
Demangevelle (70) Ancienne salle des fêtes
de la filature XX°
Passavant la Rochère (70) Tuilerie XIX°
Trémonzey (88) Clouterie XVIII°



Manufacture Royale de Bains les Bains (88) La Manufacture Royale de Bains les Bains est une ferblanterie créée en 1733. L'ensemble du site du XVII° siècle comprend des bâtiments industriels, comme la halle au charbon, divers ateliers, mais également un château, une chapelle et des logements d'ouvriers.



*Ancienne tuilerie de Passavant la Rochère (70)
Ancienne tuilerie devenue aujourd'hui
salle polyvalente*

Patrimoine spécifique à l'eau.

Bains les Bains (88) Bains romains
Bouligney (70) Mairie/Lavoir et Fontaine Napoléon
Bourbonne les Bains (52) Lavoirs
Harsault (88) Pont tournant de La Forge de Thunimont
Jussey (70) Fontaine «Marianne» XIX°
Larivière Arnourcourt (52) Lavoir/fontaine
Mailleroncourt St Pancras (70) Mairie/Lavoir XIX°
Martigny les Bains (88) Ensemble thermal XIX°
Selles (70) Pont tournant XIX°
Semmadon (70) Fontaine lavoir XIX°
Villotte (88) Lavoir
Viviers le Gras (88) Lavoirs



*Fontaine des Anges
Jussey (70) Les 19
fontaines et lavoirs
de Jussey constituent
un riche patrimoine*



Mairie-lavoir de Mailleroncourt St-Pancras (70) La mairie-lavoir-égayoir du XIX° est un bâtiment public plus qu'original.



Fontaine-lavoir de Semmadon (70) Fontaine de carrefour éditée en 1844 comprend un dispositif de circulation de l'eau dans l'ordre décroissant de ses qualités sanitaires



Etablissement thermal de Martigny-les-Bains (88) A partir de la fin du XIX° et début du XX° siècle s'est constitué à Martigny un véritable centre thermal qui fut appelé le «Versailles thermal»

Le Patrimoine culturel immatériel

Si le patrimoine bâti est indéniable et peut, plus ou moins facilement, se vérifier, il ne faut pas oublier notre patrimoine culturel immatériel.

On peut le décomposer de la façon suivante, bien que cette répartition ne soit pas exhaustive.

Des savoir-faire métiers reconnus.

Ne doit-on pas ici plutôt parler de préservation de la mémoire des hommes ? Plusieurs secteurs d'activités sont en voie de disparition ou ont tout simplement disparu. Notons que les activités qui persistent sont souvent reconnues pour leur excellence. Ces activités se sont développées sur notre territoire en raison, entre autres, des ressources naturelles qu'il offre. On a, comme souvent, l'imbrication des patrimoines naturel et culturel.

Savoir-faire/métiers liés au verre.

Les conditions naturelles ont fait que, dès le XV^e siècle, les grandes familles verrières se sont implantées dans la forêt de Darney pour démarrer une activité de verrerie particulièrement importante qui perdure encore même si elle a fortement diminué. A titre d'exemple la commune de Claudon (88) comptait jusqu'à 12 verreries réparties dans ses différents hameaux. C'est d'ailleurs sur cette même commune qu'a vu le jour François Théodore Legras (1839 Claudon – 1916 Paris), maître verrier incontesté, devenu le fondateur de la plus grande verrerie de France au début du XX^e siècle et responsable du secteur verre de l'expo universelle de 1900 comme président du syndicat des verreries et cristalleries.

A noter :

Hennezel (88) Musée du bois, du verre et du fer.

Passavant la Rochère (70) Verrerie en activité.



*Travail du verrier à la Verrerie
de Passavant La Rochère (70)
La verrerie de La Rochère est en service depuis 1475.
La présentation du savoir faire de soufflage à la bouche
par les verriers en fait le premier site touristique
de Haute Saône*

Savoir-faire/métiers liés au fer.

Dès le XVIII^e siècle plusieurs manufactures royales se sont implantées sur le territoire, souvent d'ailleurs en transformant d'anciennes verreries. Devenues ensuite de véritables petits empires industriels, elles ont donné lieu à une importante activité jusqu'au milieu du XX^e siècle.

A noter :

Bains les Bains (88) Manufacture royale

Hennezel (88) Musée du bois, du verre et du fer.



Musée de Clairey Hennezel (88) Dans ce musée de patrimoine local on retrouve tous les savoir-faire des métiers présents sur le territoire (verre, bois, fer ...)

Savoir-faire/métiers liés au bois.

La forêt est présente sur le territoire depuis fort longtemps et encore aujourd'hui elle est à la base d'une véritable filière d'activité. Certains métiers ont disparu ou sont en voie de disparition, d'autres émergent ; c'est tout ce savoir-faire qui fait notre richesse patrimoniale.

A noter :

Hennezel (88) Musée du bois, du verre et du fer.

Monthureux sur Saône (88) Entreprise de merrains en activité.

Voisey (52) Musée des traditions.



Musée des Traditions de Voisey (52) Dans ce musée on découvre quatre siècles d'histoire locale de patrimoine et de traditions ancestrales, et aussi une salle présentant les résultats des fouilles archéologiques du site de St-Evre

Savoir-faire/métiers liés à l'agroalimentaire.

La filière agroalimentaire est aussi présente sur le territoire et dans ce domaine également des savoirs faire sont en danger. Il est important de les valoriser .

A noter :

Harsault (88) Musée de la féculerie et de la pomme de terre

Isches (88) Dernière fromagerie artisanale des Vosges en activité.

Jonvelle (70) Musée agricole.

Jussey (70) Musée beurre et fromages.

Selles (70) Musée et fromagerie en activité.



*Musée de la pomme de terre au Moulin Gentrey Harsault (88)
Dès le XIX^e siècle la pomme de terre est à l'origine d'une
industrie florissante dans tout le Val de Vôge. On redécouvre
ici toute cette activité féculière d'antan véritable patrimoine.*

Autre savoir faire/métiers.

Anrosey (52) Atelier du bourrelier

Bourguignon les Morey (70) Musée du patrimoine

Châtillon sur Saône (88) Musée du berger et du cordonnier

Chauvirey le Vieil (70) Musée des outils d'hier.

Fontenoy le Château (88) Musée de la broderie

Monthureux sur Saône (88) Musée du patrimoine



*Musée de la broderie Fontenoy le Château (88)
Fontenoy le Château fut à partir de 1850 un haut
lieu de la broderie de luxe exportée dans les cours
royales du monde entier*



*Musée des outils d'hier Chauvirey le Vieil (70)
A partir des vieux objets de l'arrière grand-père
c'est maintenant plus de 2500 outils qui sont
exposés dans ce musée*

L'offre culturelle actuelle

Musées.

Anrosey (52) Atelier du bourrelier
Bourbonne les Bains (52) Musée municipal
Bourguignon les Morey (70) Musée du patrimoine
Châtillon sur Saône (88) Musée du berger et du cordonnier
Chauvirey le Viel (70) Musée des outils d'hier
Darney (88) Centre de la préhistoire
Fontenoy le Château (88) Musée de la broderie
Harsault (88) Ecomusée de la féculerie
Hennezel (88) Musée du bois, du verre et du fer
Jonvelle (70) Musée agricole
Jussey (70) Musée beurre et fromages
Monthureux sur Saône (88) Musée du Patrimoine
Selles (70) Musée de la fromagerie
Serocourt (88) Musée des compagnies pétrolières
Voisey (52) Musée des traditions

Activités artistiques.

De nombreux artistes sont présents sur le territoire et couvrent une grande partie des activités de création artistique.

On retrouve, entre autres, des peintres, des sculpteurs sur bois et sur pierre, des musiciens, des graveurs sur verre et sur bois, des plasticiens, des danseurs,

Ces artistes ont généralement du mal à se faire connaître auprès du public.

Spectacle vivant.

Des compagnies, structurées la plupart du temps sous forme d'associations, existent également sur le territoire. Dans ce domaine également une meilleure diffusion de l'information et le développement d'une synergie entre activités complémentaires serait utile.

*Spectacle son et lumière de l'Odyssée
Monthureux sur Saône (88)
La Compagnie de l'Odyssée propose chaque
année dans des villages différents un grand
spectacle son et lumière avec plus de 150 participants*



La création d'un Parc Naturel Régional permettrait, sur le plan culturel :

→ de définir et mettre en place une politique de valorisation du patrimoine culturel.

On peut imaginer toute une panoplie d'actions comme par exemple des concours ciblés avec remise de récompenses pour saluer les actions exemplaires.

→ de définir et mettre en place une politique de préservation et de lutte contre les dangers menaçant notre patrimoine culturel.

C'est avant tout des actions de sauvegarde, de sensibilisation des propriétaires de maisons anciennes à la bonne pratique en matière de rénovation. Mais on peut compléter avec des actions de recherche de méthodes de rénovation innovantes rendant possible le confort des anciennes habitations sans nuire à leur aspect ancien, ce qui devrait inciter les acheteurs potentiels à acquérir des maisons de villages. Il s'agit là d'agir en termes de développement durable et de préservation des maisons existantes en maintenant la vie au cœur de nos villages,

→ de développer l'inventaire, la connaissance et la recherche sur notre patrimoine.

Il faut intervenir avec des communications différentes ciblées vers tous les publics : enfants, scolaires, adultes, habitant le territoire ou visiteurs extérieurs,

→ de développer et soutenir des projets de diffusion d'information.

On pense bien sûr à un site Internet fédérateur et à la mutualisation des informations,

→ de favoriser la synergie entre les acteurs culturels du territoire.

Ceci permettrait d'avoir une offre culturelle plus performante et mieux connue,

→ d'améliorer la promotion des événements culturels

et vraisemblablement en développer d'autres avec comme action principale la valorisation du patrimoine et de l'histoire de nos villages en prenant en compte l'identité du secteur. Et pourquoi pas imaginer un ou plusieurs événements culturels majeurs à vocation nationale voire internationale,

→ de mettre en place et coordonner des actions à vocation de recherche,

comme par exemple dans le domaine historique ou archéologique.

Une population impliquée

Un CHOIX de VIE

Les habitants du territoire aiment y vivre et y résident souvent par choix : l'installation de quelques nouvelles familles et de nombreux ressortissants de l'espace européen en est l'une des meilleures preuves. Une fois résolu le problème de l'accès à l'emploi, ils s'attachent à ce territoire qui recèle d'indiscutables atouts leur faisant bénéficier d'**une remarquable qualité de vie**.

Une qualité de vie qui tient à :

Une terre d'accueil avec un fort potentiel immobilier.

Un coût de logement moindre.

Un environnement naturel préservé.

Un patrimoine bâti préservé.

Des paysages authentiques.

Des atouts économiques : le thermalisme, l'agriculture.

La convivialité et la solidarité des habitants.

Des acteurs motivés et dynamiques dans leurs fonctions (élus, enseignants, bénévoles, parents d'élèves, travailleurs sociaux, entrepreneurs, commerçants, Foyers Ruraux...).

Des établissements scolaires innovants et ingénieux (Eco-Ecoles, Ecoles numériques, Réseaux d'Ecoles Rurales, Regroupements Pédagogiques Intercommunaux).

Un tissu associatif et social fort.

Un vrai potentiel de développement : le tourisme vert.

Une offre de loisirs et de culture diversifiée et multiple.



Le village de Jonvelle en Haute-Saône



La Saône à Bourbeville

Une population qui s'investit dans le projet de Parc Naturel Régional :

La population a participé en nombre aux réunions successives organisées depuis 2008 d'abord par un petit noyau de personnes convaincues par la pertinence d'un tel projet sur ce secteur, puis par le conseil d'administration de l'association « Aux Sources du Parc ».

Elle s'est ainsi progressivement informée sur les objectifs du projet de création de Parc Naturel Régional sur son secteur, sur ses impacts positifs, ses contraintes, sa démarche de concertation autour de l'élaboration de ce réel projet de territoire.

La première Assemblée Générale de l'association « Aux Sources du Parc » a ainsi rassemblé plus de 100 adhérents en 2010 à Demangeville (70).

Les articles de presse insérés en page 4 témoignent de l'intérêt porté par les habitants à ce projet.

Qu'elle s'exprime au sein des collectivités territoriales, des associations, ou qu'elle soit d'initiative privée, la volonté forte des acteurs du territoire de projet est partout visible.

Des actions dans le champ de l'environnement

Les initiatives publiques en faveur du patrimoine naturel

Un Contrat de Rivière : Lancé en 2008, il concerne 73 communes, soit la moitié du territoire de projet, où une grande partie des cours d'eau est présente. Ce contrat rivière est actuellement en phase d'élaboration et diverses études sont en cours de réalisations, afin de définir pour 2012 le programme d'action à mettre en oeuvre pour permettre l'atteinte du bon état écologique : étude des qualités des eaux, étude de l'assainissement, étude piscicole et astacicole, étude hydrogéomorphologique du Coney et de ses affluents.



Des Chartes Forestières de Territoire : les Communautés de Communes du Pays de Saône et Madon et du Pays de la Saône Vosgienne ont élaboré en 2007 une Charte Forestière de Territoire, en invitant autour de la table les différents acteurs de la forêt pour déterminer ensemble les potentialités de cette ressource locale. Les Communautés de Communes du Pays Jusséen, des Belles Fontaines et des Vertes Vallées mènent actuellement une démarche similaire, doublée de l'élaboration d'une Charte Paysagère.

Des classements de sites remarquables : la Communauté de Communes des Marches de Lorraine a assuré la maîtrise d'ouvrage de la réalisation du **Document d'Objectifs de la Zone Natura 2000 du Bassigny**. A travers l'emploi d'un agent, elle en assure maintenant l'animation.

En 2010, la Communauté de Communes du Pays de la Saône Vosgienne a décidé de prendre en charge la maîtrise d'ouvrage de la rédaction du **Document d'Objectifs de la Zone Natura 2000 « Gîtes à Chiroptères de la Vôge »**.



Petits rhinolophes

La Communauté de Communes du Pays de Saône et Madon fait actuellement aménager un **sentier pour personnes à mobilité réduite** sur la tranchée des Quatre Mares, entre la communes d'Attigny et le hameau de Droiteval. Cet Espace Naturel Sensible est géré par le Conservatoire des Sites Lorrains.

La Commune de Monthureux-sur-Saône s'est engagée dans une démarche de **classement en Espace Naturel Sensible** du ruisseau « *Le Préfonrupt* ».

Concernant **la gestion des déchets**, les Communautés de Communes ont opté pour la pesée embarquée, l'implantation et la gestion de déchetteries, la sensibilisation des habitants à travers l'emploi d'ambassadeurs du Tri et la mise en place d'actions de motivation au compostage domestique. Aux niveaux départementaux, les programmes de prévention des déchets sont initiés.

Plusieurs collectivités ont réalisé des **chaufferies bois collectives** afin de mieux maîtriser la consommation énergétique : Communes de La Chapelle aux Bois (88240), Lamarche (88320), Communauté de Communes du Pays de la Saône Vosgienne à Monthureux-sur-Saône (88410) .

S'agissant des transports, afin de faciliter les déplacements des habitants et de limiter les émissions de CO2 sur ce vaste territoire rural, où chacun est souvent contraint de disposer d'un (ou plusieurs) véhicules personnels, **certaines collectivités ont pris en charge l'organisation des transports collectifs**. Ainsi, la Communauté de Communes du Val de Vôge a instauré une **navette intercommunale** pour relier ses villages, la Communauté de Communes du Pays de la Saône Vosgienne a choisi d'assumer la **compétence du transport scolaire**, ce qui lui permettra dans un second temps de disposer d'une flotte de véhicules adaptés à ses routes pour transporter ses habitants (coursives, visites à la Maison de Retraite...).

Certaines collectivités n'hésitent pas à s'impliquer pour promouvoir leur patrimoine naturel : la Communauté de Communes du Pays de la Saône Vosgienne organise depuis 5 ans, début avril, le **festival de photographie animalière Natur'Images** à Tignécourt (88320), qui a accueilli 2000 visiteurs en 2011. La Communauté de Communes des Marches de Lorraine valorise un **verger conservatoire** à Isches (88320).

Le Conseil Général des Vosges a réhabilité l'ancien presbytère du village de Tignécourt pour y créer une **Maison de la Nature et de la Forêt**.



Natur'images 2011

Le Conseil Général des Vosges a également réalisé une **voie verte** reliant le nord au sud du département en longeant le canal des Vosges. Le Pays d'Epinal Coeur des Vosges en assure l'animation : organisation de la course VTT *La Téméraire*, le premier dimanche de juillet (5 parcours, 5 distances), organisation de circuits contés sur le thème de Saint-Nicolas.

Des Pistes VTT ont été créées sur plusieurs secteurs : Val de Vôge (88240), Isches (88320).

En partenariat avec les professionnels équestres du secteur, les Communautés de Communes du Pays de Saône et Madon, du Pays de la Saône Vosgienne, des Marches de Lorraine et du Val de Vôge ont entrepris de travailler au balisage de sentiers équestres reliant Lamarche (88320) à Bains-les-Bains (88240).

Les initiatives associatives en faveur du patrimoine naturel

Plusieurs associations oeuvrent pour la **conservation du patrimoine naturel** :

-L'Eaudici, Association d'Education à l'Environnement et au Développement Durable, installée à Les Voivres (88240) anime de mars à décembre un programme annuel de visites tout public. Elle fait preuve d'exemplarité dans les activités qu'elle met en oeuvre : matériel, déchets, transports,



communication. Les thématiques des animations concernent les découvertes naturalistes, la préservation de l'environnement, l'éco citoyenneté. L'association intervient sur l'ensemble du département des Vosges.

-Le Conservatoire des Sites Lorrains, le Conservatoire du Patrimoine Naturel de Champagne Ardenne, le Conservatoire Régional des Espaces Naturels de Franche Comté.

-Les associations **Oiseaux Nature** et **Nature Haute Marne** sont actives sur le territoire et militent en faveur de la protection des milieux naturels, de la faune et de la flore et. Elles animent également des sorties naturalistes et réalisent des prospections.

-L'association **Natur'Ailes** invite à une éducation à l'environnement à travers la gestion d'une ferme et d'un jardin à Varennes-sur-Amance (52400).

-L'Association **Relanges Bio** organise en avril à Relanges (88260) une manifestation annuelle sur les thèmes de l'agriculture et du jardinage biologiques, de l'éco citoyenneté.

-L'association **M.I.N.O.S. (Moyens d'Insertion Novateurs pour l'Organisation Sociale)** dont le siège est à Monthureux-sur-Saône (88410) porte le projet de création d'une **Ressourcerie** au Pôle d'Activités de la Saône Vosgienne. Fondée sur l'idée de donner une nouvelle vie aux objets usagers avant qu'ils ne deviennent définitivement des déchets, la Ressourcerie permettra de réinsérer des personnes en situation d'exclusion sociale.

-L'association « **Les Croqueurs de pommes** » est très dynamique sur les secteurs de Monthureux-sur-Saône (88410) et de Darney (88260). Elle initie à la taille et aux méthodes de greffe, et oeuvre à la préservation des anciennes variétés de fruits.



-Les associations **Club Vosgien** à Monthureux-sur-Saône et **Fédération Française de Randonnée Pédestre** à Darney (88260) entretiennent, balisent et animent plusieurs sentiers pédestres.

-L'association **VTT** de Lamarche organise chaque année la **Randonnée des Monts Faucilles** au départ de Isches et de Mont-les-Lamarche avec 400 participants.

-Les associations **Canoë-Kayak Club** à Conflans-sur-Lanterne (70800) et **Claudon Loisirs** à Claudon (88410) permettent de pratiquer le canoë-kayak et le saut à l'escalade.

-Le **Centre d'Art et Culture Droiteval**, Claudon (88410), fait découvrir et pratiquer l'art contemporain à travers des créations de land art et organise des stages en été.

Les initiatives privées en faveur du patrimoine naturel

ECOLONIE, Centre écologique à Hennezel (88260), géré par des ressortissants néerlandais, accueille plus de 3000 personnes au cours de chaque saison estivale : hébergement en gîtes, chambres d'hôtes et camping, production BIO, vente, activités de tourisme vert.



La Ferme pédagogique des Boquins, Lerrain (88260), fait découvrir aux publics scolaire et familial l'agriculture biologique autour de la production laitière. Cette ferme pédagogique agréée par la Chambre d'Agriculture des Vosges organise des jeux et découvertes de la ferme, des goûters bio avec utilisation de toilettes sèches, économes en eau.

La Ferme pédagogique des Capucines à Lironcourt (88410), agréée par la Chambre d'Agriculture des Vosges, accueille les groupes scolaires autour de la découverte d'un élevage bovin. Fabrication de cancoillotte avec les enfants, reconnaissance des races de vaches.

Des actions dans le champ social



Des actions en faveur de la préservation du patrimoine bâti

Les initiatives publiques en faveur du patrimoine bâti Les communautés de communes ont mené différentes Opérations Programmées d'Amélioration de l'Habitat (ravalement de façades), qui donnent un nouvel aspect aux villages du territoire.

De très nombreuses communes des trois départements oeuvrent pour la conservation de leur patrimoine : lavoirs, fontaines, égayoirs, églises.



Eglise d'Oigney



Dampierre les Conflans

Les initiatives associatives en faveur du patrimoine bâti

-L'association **Saône Lorraine** travaille depuis plus de 30 ans, à la **réhabilitation du patrimoine** Renaissance du village de Chatillon-sur-Saône : réfection de la Grosse Tour, de l'Hôtel de Lignéville, de la Maison du Gouverneur, de la Maison du Boucher, de la Maison du Cordonnier, de la Maison du Berger. Chaque été, elle organise des « Musées vivants », une exposition au Grenier à Sel (salon de thé), et la Fête Renaissance (figurants costumés, musique et repas Renaissance).

Saône lorraine assure également la gestion du **Musée du Verre, du Fer et des Activités de la Forêt** à Hennezel (88260) et le Couvent des Cordeliers à Les Thons (88410).



-**L'Association pour le Développement du Pays des Trois Provinces**, Lamarche (88320), intervient sur les trois départements. Créée en 1985, elle organise des visites guidées des villages et, surtout, édite un journal bimestriel gratuit, *L'Echo des 3 Provinces*, tiré à 20 800 exemplaires et distribué sur l'ensemble du territoire du Parc Naturel Régional en projet.

-**D'autres associations** visent à valoriser les vestiges du passé : Droiteval-Ourche-Patrimoine, Claudon (88410) pour la vallée de l'Ourche, les Amis de Saint-Maur pour l'Abbaye de Saint-Maur, Xème s., Bleurville (88410).

-Deux associations interviennent sur l'ensemble du territoire en faveur de la conservation de l'architecture des villages : **Maisons Paysannes de France** et **Vieilles Maisons Françaises**. Chacune est relayée sur chaque département par une antenne locale.

-**L'Association du Juminel** fait revivre chaque année, lors de sa fête d'été à Marey (88320) les arts et traditions populaires.

-**Les Amis du Vieux Fontenoy**, fondée en 1978, fédère plus de 100 bénévoles de 6 à 90 ans, autour du projet de restauration et de valorisation du patrimoine médiéval de Fontenoy-le-Château (88240).



Les initiatives privées en faveur du patrimoine bâti

M. et Mme Cornevaux ont acquis les bâtiments de la Manufacture Royale de Bains-les-Bains, fondée en 1733 par le Duc de Lorraine, pour en faire un lieu d'accueil touristique. Depuis 2004, ils travaillent à la restauration des lieux (ateliers de la ferblanterie, chapelle, château et jardins).





Les initiatives culturelles publiques

Le Pays d'Epinal Coeur des Vosges, Epinal (88000), organise les Dîners insolites du Patrimoine, repas de découverte du patrimoine bâti et gastronomique au Centre de la Préhistoire à Darney (88260), à la Maison d'artiste à Monthureux-sur-Saône (88410), à la Manufacture Royale de Bainsles-Bains (88240) et à la Féculerie à Harsault (88240).

La Communauté de Communes du Pays de la Saône Vosgienne orchestre chaque année en septembre les **Journées du Patrimoine** sur son territoire (88410).

Les initiatives culturelles associatives

La Compagnie l'Odysée, Monthureux-sur-Saône (88410), met sur pied chaque année en août, un spectacle de théâtre d'envergure en plein air, réunissant plus de 200 bénévoles, acteurs, figurants, musiciens, techniciens, décorateurs,... pour un public de 3500 personnes. Le thème de chaque spectacle varie tous les deux ans et dépeint toujours un volet de l'histoire locale par une mise en lumière artistique du patrimoine.



L'Office de Tourisme des Hauts du Val de Saône (80 adhérents) organise de nombreuses manifestations : le Salon de musique à Jussey et à Bougey, 500 personnes/an, un apéritif concert dans les granges du Château de Bougey (70500), 1200 personnes, les marchés nocturnes à Bougey, Lavigney, Villars-le-Pautel, 4000 participants, des promenades culturelles en divers lieux du territoire haut-saônois. En partenariat avec les communes de Jussey et de Vauvillers. L'association assure également la programmation des petites cités comtoises de caractères (concours de peinture, théâtre itinérant).

Les Amis de Bougey organisent autour du Château de Bougey (70) une programmation culturelle riche et rythmée : marchés nocturnes, apéritifs concerts,...

L'Office de Tourisme de Bourbonne-les-Bains orchestre différentes animations, notamment pendant la période estivale : concert de printemps, marche populaire, fête du Cyclo-tourisme (la Route Thermale qui existe depuis 18 ans), le Salon de Peinture et de Sculpture au Centre Borvo (cette rencontre à la fois culturelle et conviviale existe depuis plus de 35 ans), Les Peintres dans la rue en clôture de saison thermale et touristique.

L'Art au Vert, association de sculpteurs, peintres et photographes, organise des expositions annuelles à Varennes-sur-Amance (52).

Les initiatives culturelles privées

Plusieurs artistes ouvrent avec plaisir leurs ateliers aux visiteurs :

Jean-Louis Rollin, sculpteur sur pierre, Bleurville (88410)

Jean-Paul Mougeot, enseignant d'arts plastiques en retraite,
Maison et Jardin d'Artiste, Monthureux-sur-Saône (88410)

Bernard Defer, potier, Senonges (88260)

Mirjam Bijvank et Louis Taulelle, artistes peintres, Claudon (88410)

Les artistes de La Cure d'arts à Preigney (70120)

Des actions en faveur du lien social

Les initiatives sociales publiques

Les Communautés de Communes du Pays de la Saône Vosgienne et du Val de Vôge ont mis en place des chantiers d'insertion.

La Communauté de Communes des Marches de Lorraine a mis en place depuis 2 ans un **jardin d'insertion** à l'Arboretum de Isches (88320). Les personnes bénéficiaires des minima sociaux y pratiquent le jardinage pour renouer un lien social.

Les initiatives sociales associatives

M.I.N.O.S, Monthureux-sur-Saône 88410, met en place des actions de réinsertion (ateliers de parole, ateliers d'expression artistique,...) à l'attention des personnes en rupture sociale.

La Compagnie « L'Odysée », à Monthureux-sur-Saône (88410), anime un chantier d'insertion avec une équipe de 6 personnes pour confectionner les costumes du spectacle.

Des actions dans le champ économique

Les porteurs d'initiatives économiques

L'économie est principalement basée sur l'exploitation des ressources locales : agriculture, forêt. Le tissu économique du territoire de projet est essentiellement composé de structures artisanales et de Petites et Moyennes Entreprises. Les entreprises de plus de 50 salariés se comptent sur les doigts d'une seule main, ce qui a la particularité de présenter un taux important de chefs d'entreprises, dans les domaines du bâtiment, du commerce et des services.

Subsistent encore quelques entreprises bénéficiant d'une histoire industrielle reconnue, liée à l'activité du verre, du fer, de la pierre, du bois : Verrerie de La Rochère (70), Fabrique de Couverts à Darney (88260), Sébeler à Bleurville (88410), Tonnellerie de France (88410). Ces entreprises sont reconnues pour l'excellence de leurs productions.

Ce tissu économique fait encore apparaître un fort taux de précarité, surtout chez les femmes,





Merrain International - Sebeler



ainsi qu'un taux de chômage important aggravé par la récente crise économique. Il est aussi difficile pour les jeunes de trouver un emploi sur le territoire, ce qui souvent les contraint à quitter leur terre natale, généralement à regret. Cette situation accélère le déclin démographique déjà très prononcé.

Les initiatives économiques publiques

Afin de soutenir les producteurs locaux, la Communauté de Communes des Belles Sources a réalisé le magasin **La Charmotte, à Boulligny** (70) où plusieurs producteurs locaux y présentent et vendent leurs produits trois jours par semaine.



Les initiatives économiques associatives



L e



La Charmotte à Boulligny

cheval comtois est particulièrement mis à l'honneur en Haute-Saône : le Syndicat des éleveurs de chevaux comtois organise **la foire et le concours de chevaux comtois à Jussey**, 2000 participants. La Commune de Fontenois-la-Ville et la fédération de tourisme équestre organisent également la **Fête du Cheval** et un spectacle équestre chaque année en juin, plus de 300 participants. L'Association Marché bio organise chaque premier samedi du mois, un **marché de produits biologiques à Bleurville** (88410).

Les initiatives économiques privées

-L'Établissement Thermal de Bains-les-Bains (88240),



classée au 28^{ème} rang national en termes de nombre de curistes assurés sociaux : cures médicales et remise en forme, 5228 curistes en 2009, soit 75 959 journées,

-L'Établissement Thermal de Bourbonne-les-Bains (52400), 90 salariés : 9500 curistes en 2010 ouvert de mars à novembre pour des cures médicales (rhumatologie, ORL) et remise en forme. L'établissement porte actuellement un projet d'investissement chiffré à plus de 30M€ pour développer davantage l'offre de remise en forme.

-De nombreuses entreprises implantées sur le territoire travaillent le bois :

- Plusieurs scieries sont implantées sur le territoire : Scierie Plubel, 30 salariés, à Bourbon-



ne-les-Bains (52400), Scierie Detroye à Corre (70), 40 salariés, Scierie de Fontenois-la-Ville (70), Scierie Pascal Destrignéville, Tignécourt (88320), Scierie Granget, Bleurville (88410).

- Une fabrique de cercueils, le Pôle Industriel d'OGF à Jussey (70500), 160 salariés, premier producteur de cercueils en bois massif (chêne),

- Une chaîne de déroulage hêtre et de contreplaqué, l'entreprise Giffey, Jussey (70500), 20 salariés,

- La parqueterie Lemoine à Darney (88260), 25 salariés,

- La fabrique de boîtes à fromage en bois, l'entreprise Lacroix à Hennezel (88260),

- La fabrique de Merrain International Tonnellerie de France à Monthureux-sur-Saône (88410), 75 salariés, très intéressée par le classement de son lieu d'implantation en Parc Naturel Régional qui peut faire reconnaître le chêne de ses tonneaux pour sa qualité issue d'une nature préservée.

-Des entreprises intervenant dans le secteur agro alimentaire :

- la Fromagerie Roussey à Selles (70), 20 salariés,

- la fromagerie Grethen-Choux à Isches (88320),

- le Moulin Jacquot à Corre (70), 30 salariés,

-D'autres secteurs d'activités sont implantés :

- l'entreprise Velux à Bourbonne-les-Bains (52400), 80 salariés, menuiseries,



- l'entreprise Sammode, Chatillon-sur-Saône (88410), 40 salariés, conception et fabrication d'appareils d'éclairage industriels,
- l'entreprise Vautrin, Champigny-sous-Varennes (52), 22 salariés, forage,
- l'entreprise de saisie informatique à Pisseloup (52), 20 salariés.
- La Maison Moine à Rasey (88220), producteur du Crillon, vin de rhubarbe servi sur la table de l'Elysée.
- La Ferme de Briseverre à Hennezel (88260). Cueillettes de Myrtilles, fraises, framboises.

-De nombreux autres producteurs locaux complètent et diversifient le tissu économique : deux viticulteurs à Coiffy (52) pour un vin de pays d'excellente qualité, plusieurs apiculteurs, des brasseries (Laurent Dutailly, Grignoncourt, 88410, Redoutey, Lavigney, 70), des arboriculteurs et horticulteurs (Julien Grandieu, Grignoncourt, 88410, pommes et jus de pommes, productions horticoles à Beauchamoy (52), Muriel Desservetaz), des chèvres (Ferme d'Ajeot, Jonvelle, 70, Ferme de Saint-Baslemont, 88260), des fromageries Fruitière de Isches, 88320), Roussey à Selles, un élevage d'escargots (Martigny-les-Bains, 88320) et d'écrevisses à Les Voivres (88), une fabrique de confitures à Anrosey (52), un producteur de foie gras à la Ferme de la Vesvre (52), la vente de paniers de produits du terroir Les Trésors lingons à Parnoy-en-Bassigny (52),

Les initiatives touristiques publiques





La Communauté de Communes du Pays de la Saône Vosgienne travaille à la réalisation d'un **réseau de points d'information touristique - haltes pour randonneurs** sur l'ensemble de son territoire ; le premier d'entre eux verra le jour à travers la réhabilitation d'une humble maison de manouvrier à Chatillon-sur-Saône (88410)

Initié par la commune de Fontenois-la-Ville, **la location de 15 roulottes et chevaux** connaît un succès incontestable depuis sa création il y a plus de 20 ans. La Communauté de Communes des Belles Sources a le projet de renforcer cette offre par la **création d'un village de 15 roulottes supplémentaires à Fontenois-la-Ville** (70210). Ce projet devrait voir le jour en 2012 avec une piscine découverte.

La Communauté de Communes de Saône et Coney a créé à Passavant-la-Rochère (70210), sur le site de l'Etang Neuf, des chalets en bois et 2 cabanes perchées pour locations de vacances. Un restaurant et la pratique de la pêche complètent l'offre.

Les initiatives touristiques associatives

L'Association Les Verts Sentiers (70500) est très active pour le développement touristique des



Roulottes à Fontenois



L'Etang neuf à Passavant

secteurs de Jussey et Vauvillers. Elle organise chaque année au mois de juin, sur plusieurs jours, **la Rand'Haut de Saône**. Cette randonnée a la particularité de rassembler les marcheurs, cavaliers, cyclistes ; 200 participants sont attendus.

Les Amis de l'école de Fontenoy-le-Château (88240) organisent chaque année en juillet les Feux de Saint-Jean qui sont l'occasion de découvrir une installation monumentale et rassemblent 10 000 personnes.

Le Collectif « Saint Espeupomclubichaf » organise chaque année la Marche Gourmande, le chaque premier dimanche d'août à Les Voivres (88240), avec environ 1000 participants.

Les Offices de Tourisme sont au nombre de trois sur le territoire de projet : Hauts du Val de Saône à Jussey (70), Bourbonne-les-Bains (52), Bains-les-Bains (88). Tous sont classés 2 étoiles. Ils sont dotés de personnel professionnel.

Plusieurs syndicats d'initiative, exclusivement composés de bénévoles, travaillent ensemble : Syndicat d'Initiative de la Saône Touristique (88410), Syndicat d'Initiative du Pays de Saône et Mouzon (88320), Syndicat d'Initiative de Darney et sa région (88260). Tous ont élaboré en commun une carte touristique du sud-ouest vosgien. Notons enfin les syndicats d'initiative de Vitrey et de la Montagne de la Roche (70).

Les initiatives touristiques privées



L'initiative privée concerne **l'offre de loisirs**. Parmi les principales, notons :

La Verrerie de La Rochère, Passavant-la-Rochère (70210), 175 salariés, assure des démonstrations de soufflage de verre, ouvre un magasin d'usine, et assure un accueil touristique. Elle produit également des briques de verre pour le bâtiment. 80 000 visiteurs en 2010.

La Ferme Aventure, parc de loisirs, La Chapelle aux Bois (88240) offre labyrinthes, jeux, accrobranches, parcours pieds nus, hébergements insolites.

Le Canal de l'Est permet la navigation : Crown Blue Line assure la location de house boats pour mini croisières sur le canal ; citons le port fluvial de Fontenoy-le-Château (88240) et le port de plaisance de Corre (70500) avec son restaurant .

Florence Pelletier produit, vend, et assure visites et animations des vignes et des caves à Coiffy-le-Haut (52400)

La Confiserie de Darney, DélisVosges, accueille chaque année dans ses ateliers et magasins environ 40 000 visiteurs.

La fabrique de couverts de Darney, qui compte encore 30 ouvriers, est ouverte toute l'année aux acheteurs.

Les Carrières Sébeler à Bleurville (88410) débitent le grès et le calcaire, procédés pour fabriquer des produits destinés à la décoration intérieure et extérieure.



L'offre d'hébergement.



Le territoire de projet est **surtout doté d'hébergements chez l'habitant** : chambres d'hôtes et gîtes ruraux. Des **nombreux meublés**, du studio au logement de type F3, permettent d'accueillir les curistes à Bourbonne-les-Bains et à Bains-les-Bains.

Le territoire compte **peu d'hôtels**, presque tous concentrés dans ces mêmes villes thermales.

L'hôtellerie de plein air est assez bien répartie sur le territoire, comptant même quelques aires d'accueil pour les camping-cars.

Notons enfin la présence de **plusieurs hébergements originaux** : L'Arbre à Cabanes à Guyonvelle (52400), les roulottes à Fontenois-la-Ville (70210), la Ferme Aventure à La Chapelle aux Bois (88240), la Maison d'ici, Les Voivres (88240), ainsi que plusieurs gîtes de groupes : Maison Familiale Rurale à Combeaufontaine (70), Ecolonie Hennezel (88260), Ferme Equestre du Bignovre Bleurville (88410), le Grenier à Sel Chatillon-sur-Saône (88410), Domaine de Senennes Claudon (88410).



Ce que permettrait la Création d'un Parc Naturel Régional

La création d'un Parc Naturel Régional permettrait de :

- fédérer les acteurs du territoire : favoriser les rencontres, les échanges, rompre leur isolement ; tous travaillent sur leur secteur, leur site sans pour autant communiquer avec d'autres acteurs qui, pourtant, ont les mêmes centres d'intérêt et, probablement, les mêmes difficultés.
- accompagner ces acteurs, qui sont souvent vieillissants ; soutenir les bénévoles pour éviter leur essoufflement qui rend fragile ce type d'action.
- mutualiser les moyens disponibles : humains, mais aussi matériels.
- améliorer la communication entre les acteurs pour favoriser la communication opérationnelle en direction du touriste : renvoi vers les sites voisins, renvoi vers les hébergeurs voisins si hébergement indisponible ;
- mieux définir l'identité de ce territoire : une identité qui vit à travers les femmes et les hommes qui la portent.



Le Parc Naturel Régional permettrait aussi de :

- mieux faire connaître les produits et leur valeur auprès des consommateurs (recherche de nouvelles filières : clientèles des villes d'eau Bains-les-Bains et Bourbonne-les-Bains, mais aussi Vittel, Contrexéville, Plombières-les-Bains, Luxeuil-les-Bains, organisation de manifestations autour des produits),
- faire reconnaître la valeur de ces produits par leur labellisation Parc Naturel
- rassembler les différents acteurs, oeuvrant dans les champs culturel, touristique, environnemental, pour que chacun participe à l'économie du territoire.

L'Eco-tourisme : l'avenir du territoire grâce au P.N.R.

Fort de son patrimoine naturel préservé, de son architecture traditionnelle et de ses initiatives en matière de Développement Durable et de tourisme, ce territoire présente **tous les atouts pour le montage d'une offre d'éco-tourisme réfléchi et authentique.**

Les moyens de coordination, d'organisation et de communication d'un Parc Naturel Régional permettraient de **concrétiser ce potentiel.**

Cette offre créerait un **dynamisme économique**, consoliderait des initiatives locales artisanales, associatives ou portées par des collectivités, tout en s'inscrivant dans une démarche de préservation, d'avenir et de **Développement Durable.**

La mise en réseau de ces initiatives, les débouchés économiques inhérents, voire les incitations financières à investir dans une telle démarche... encourageraient de nouveaux projets éco conçus.

Les projets dans le cadre d'un P N R.

Afin de promouvoir l'éco tourisme, **mise en place d'éco-labels** sur dossier de candidature :

- critères à satisfaire,
- cahier des charges,
- suivi annuel et communication
- signalétique commune,
- vente de produits touristiques

Pour les hébergements, l'artisanat local les activités touristiques, les critères de labellisation suivants seraient pris en compte :

- Préservation du patrimoine bâti
- Intégration dans le paysage
- Impact de l'aménagement des bâtiments et de l'activité sur le milieu naturel
- Matériaux écologiques (construction, rénovation, équipement)
- Mode de chauffage, isolation, économie d'énergies
- Consommation d'eau et organisation du traitement des eaux usées
- Prévention en matière de déchets
- Impact économique dans le secteur
- Partenariat avec les artisans locaux
- Restauration : déchets, valorisation de produits locaux, part des produits bio...
- Accessibilité (transports en communs, vélo, circuits de randonnées...)
- Accessibilité aux personnes handicapées...
- Maintien des savoir-faire
- Qualité des produits
- Accueil du public
- Intégration des locaux dans le paysage
- Exemplarité dans l'activité (locaux, fournitures, consommation d'énergie et d'eau, déchets...)
- Cohérence des thématiques et activités proposées
- Insertion professionnelle

Il s'agit de créer des repères pour les touristes et de leur garantir que les offres touristiques proposées tendent vers le développement durable.

Rédaction et diffusion du guide de l'éco-touriste, avec signalétique sur les sites naturels sensibles :

Ces supports comporteraient les éléments suivants :

- Identification des labels d'éco-tourisme
- Garanties apportées par les labels mis en place par le PNR
- Carte des sites concernés
- Carte des sites naturels remarquables
- Conseils pour la préservation des secteurs visités
- Comportements à adopter sur les sites naturels visités
- Prévention et gestion des déchets dans les secteurs concernés

Jonction et mise en cohérence des circuits pédestres, équestres, VVT, Voies verte et cyclo-tourisme :

Dans un objectif de cohérence, élaboration de circuits à l'échelle du parc par jonction des circuits préexistants et mise en place d'une signalétique commune.

Cohérence en matière de communication à l'échelle du parc : fusion des documents sectorisés préexistants.

Mise en cohérence des acteurs du territoire.

Optimisation des documents papier.

Mise en réseau des sites Internet : portail commun pour un meilleur référencement.



Ce dossier a été réalisé et rédigé par un petit groupe de bénévoles de l'association « *Aux sources du parc* ».

Il est un premier reflet des richesses des patrimoines du territoire concerné par le projet de PNR.

Cet « état des lieux » ne se veut pas exhaustif.

Les objectifs et mesures concrètes et incitatives à mettre en oeuvre dans le cadre de la future Charte sont en cours d'élaboration, en concertation avec tous les acteurs.

Elles feront l'objet d'une prochaine étape, grâce à l'embauche prochaine, décidée par l'association avec le financement des 10 Communautés de Communes, de trois jeunes volontaires du Service Civique, chargés de travailler et améliorer ce projet dans tous ses aspects.

Crédit Photographique

Sauf mention contraire la plupart des clichés illustrant ce dossier ont été réalisés par Fabrice CAHEZ ou Jean-Pierre HUGUET (partie Patrimoine Culturel bâti)

La mise en page a été effectuée par In-Quarto Contrexéville.

Mai 2011



Association «Aux Sources du Parc»
116 Rue de l'Eglise - 88410 Monthureux-sur-Saône
pays.saonevosgienne@wanadoo.fr