



PROVENCE

A 55

VIEUX PORT  
LE PHARO

↓

A 55 AIX EN PCE  
MARIGNANE

LES PORTS

↓

Tunnel du Vieux Port :  
16 décembre 1967



A 50 TOULON  
AUBAGNE

MENPENTI - LA PLAGE  
Tunnel à péage

↓

LE PHARO  
LA PLAGE

↓

S' VICTOR  
PREFECTURE

↓

A 55 LYON - FOS - AIX  
MARIGNANE

PORT DE MARSEILLE

↓ ↓

N° 1

LA JOLETTE

Sens Sud-Nord  
Tunnel des Dames :  
5 sept 1994  
Tunnel de la Major :  
16 décembre 2002

AUTRES DIRECTIONS

↓ ↓

LE PANIER

N° 1

P VIEUX PORT-MUCEM

A 55 LYON - FOS - AIX  
MARIGNANE

↓ ↓

N° 2

PORT DE MARSEILLE

Ech2 La Joliette  
/ Ech2.1 Gare  
Maritime (entrée)  
Viaduc de Joliette  
Sens nord-sud :  
8 mai 1974

TOULON  
AUBAGNE  
A 50  
MENPENTI  
Tunnel à péage

VIEUX PORT

↓ ↓

CENTRE VILLE

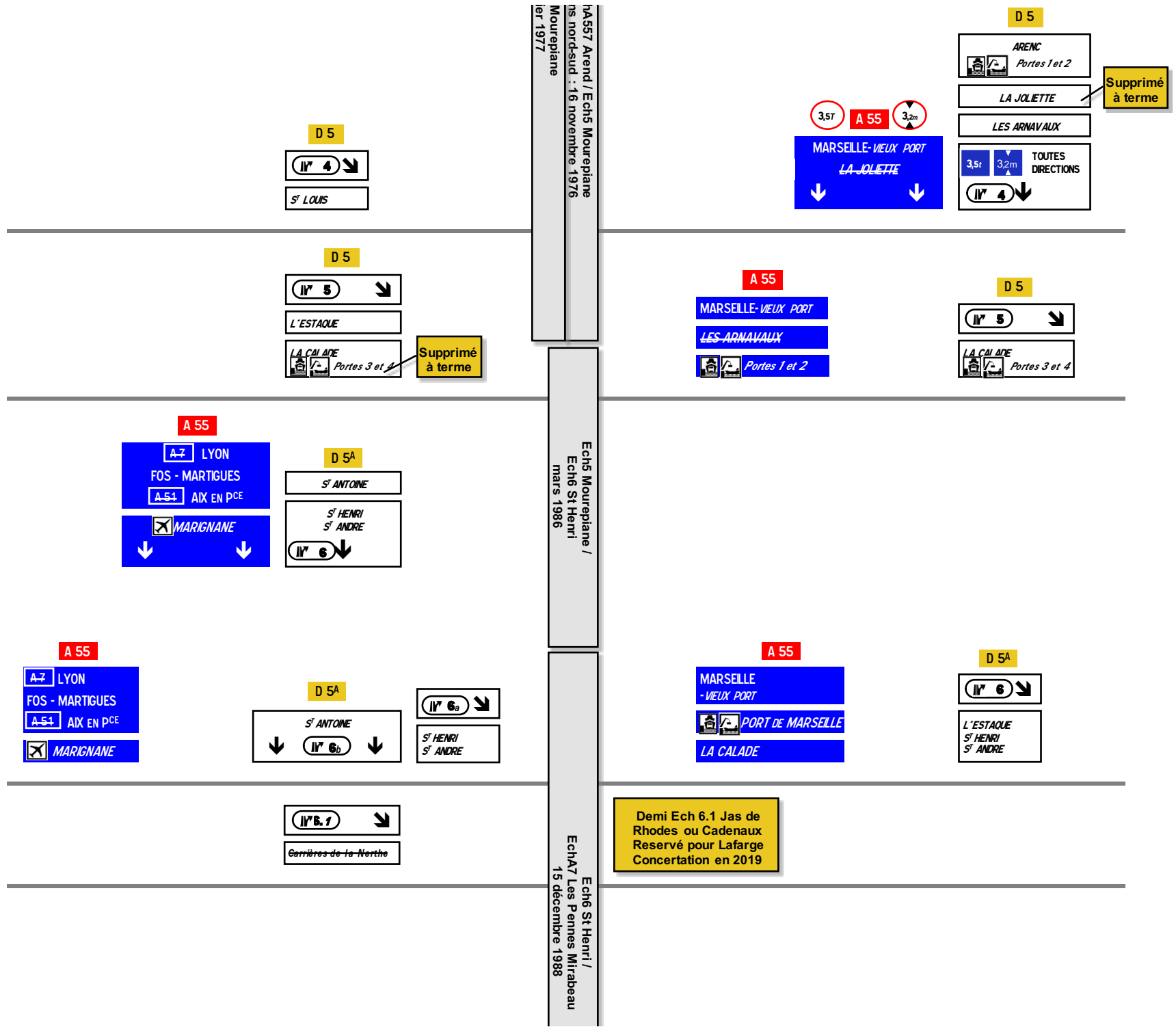
N° 2

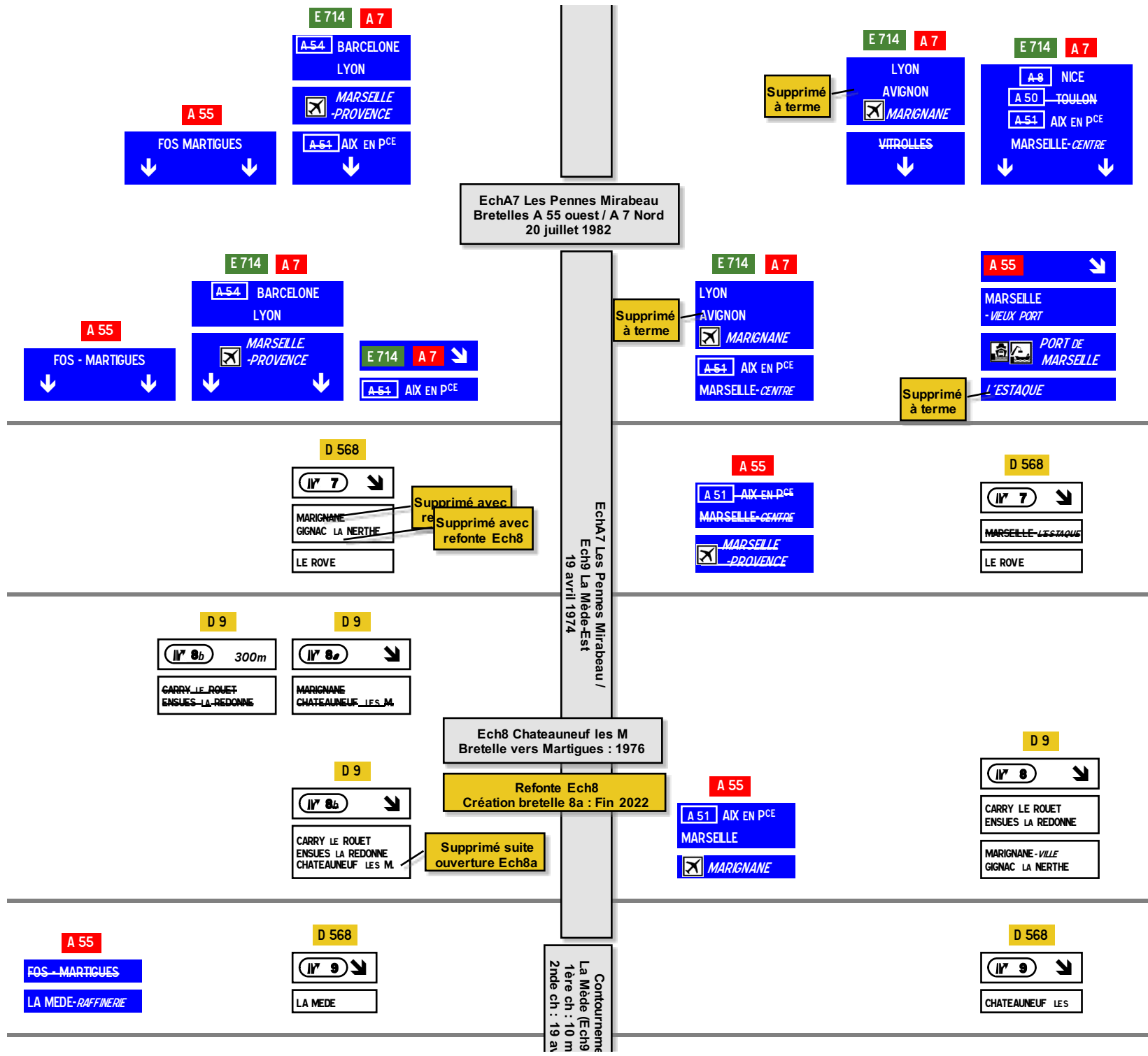
Ech2.1 Gare  
Maritime (entrée)  
/ EchA557 Arenc  
Viaduc de Joliette  
Sens nord-sud :  
22 juillet 1974

N° 3

LES ARNAVAUX  
LA CABUCELLE

Ech2 Place Gantes / Ech5  
Sens sud-nord : 9 févri  
Ecl  
Sei





EchA7 Les Pennes Mirabeau  
Bretelles A 55 ouest / A 7 Nord  
20 juillet 1982

EchA7 Les Pennes Mirabeau /  
Ech19 La Médé-Est  
19 avril 1974

Ech8 Chateaufneuf les M  
Bretelle vers Martigues : 1976

Refonte Ech8  
Création bretelle 8a : Fin 2022

Contournement  
La Médé (Ech9)  
1ère ch : 10 m  
2nde ch : 19 av

E 714 A 7

A54 BARCELONE  
LYON

MARSEILLE  
-PROVENCE

A54 AIX EN PCE

A 55

FOS MARTIGUES

E 714 A 7

LYON  
AVIGNON  
MARIGNANE

VITROLLES

E 714 A 7

A8 NICE  
A 50 TOULON  
A54 AIX EN PCE  
MARSEILLE-CENTRE

E 714 A 7

A54 BARCELONE  
LYON

MARSEILLE  
-PROVENCE

AIX EN PCE

FOS - MARTIGUES

E 714 A 7

LYON  
AVIGNON  
MARIGNANE

AIX EN PCE  
MARSEILLE-CENTRE

A 55

MARSEILLE  
-VIEUX PORT

PORT DE  
MARSEILLE

L'ESTAQUE

D 568

MARIGNANE  
GIGNAC LA NERTHE

LE ROVE

Supprimé avec  
refonte Ech8

A 55

A 51 - AIX EN PCE  
MARSEILLE-CENTRE

MARSEILLE  
-PROVENCE

D 568

MARIGNANE  
-L'ESTAQUE

LE ROVE

D 9

CARRY LE ROUET  
ENSUES LA REDONNE

MARIIGNANE  
CHATEAUFNEUF LES M

D 9

CARRY LE ROUET  
ENSUES LA REDONNE  
CHATEAUFNEUF LES M

Supprimé suite  
ouverture Ech8a

A 55

A 51 AIX EN PCE  
MARSEILLE

MARIGNANE

D 9

CARRY LE ROUET  
ENSUES LA REDONNE

MARIIGNANE-VILLE  
GIGNAC LA NERTHE

A 55

FOS - MARTIGUES

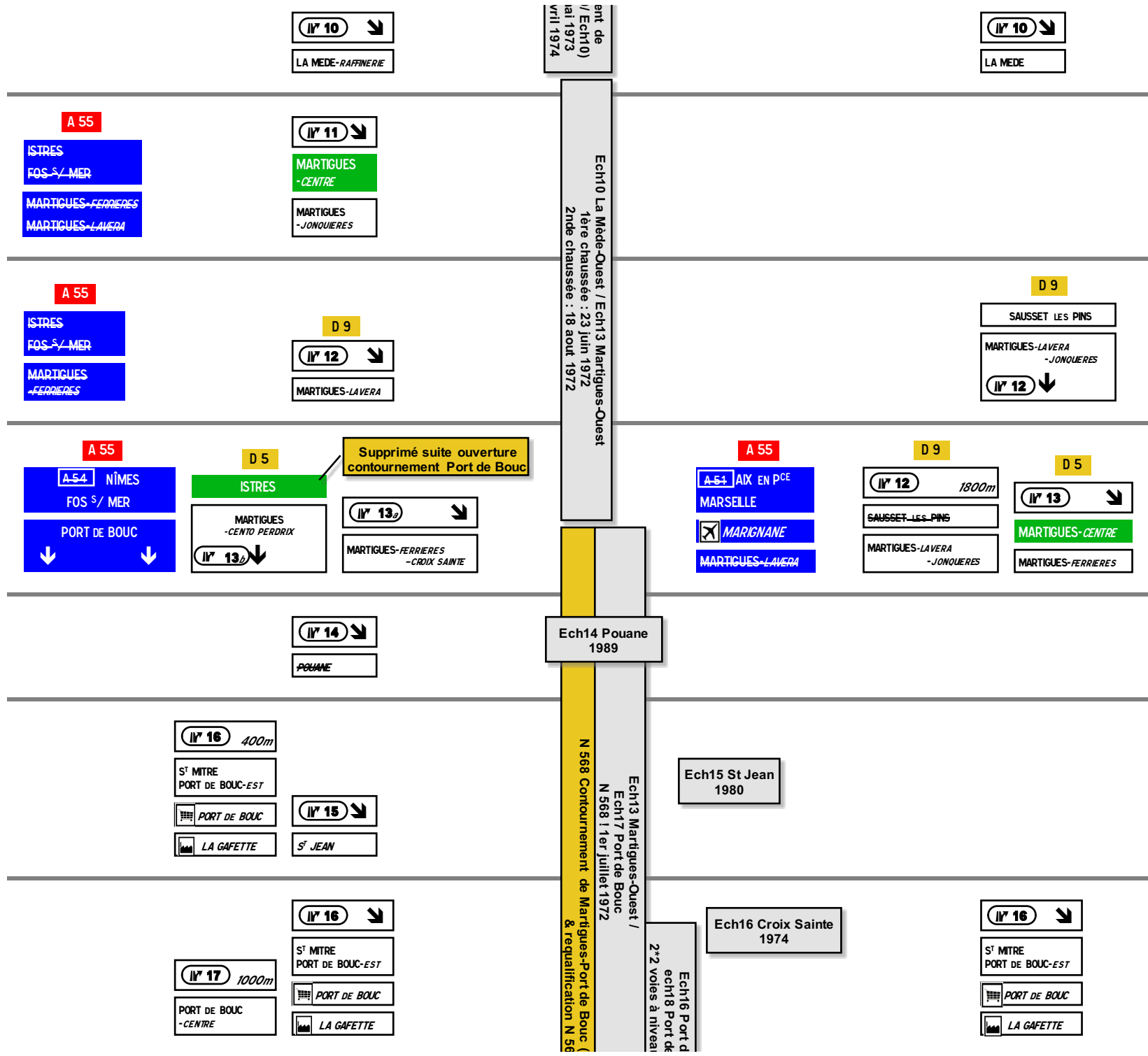
LA MEDE-RAFFINERIE

D 568

LA MEDE

D 568

CHATEAUFNEUF LES M



Iv 10

LA MEDE-RAFFINERIE

Iv 10

LA MEDE

A 55

ISTRES  
FOS S/ MER

MARTIGUES-FERRIERES  
MARTIGUES-LAVERA

Iv 11

MARTIGUES  
-CENTRE

MARTIGUES  
-JONQUIERES

ent de  
/ Ech10)  
ai 1973  
vri 1974

Ech10 La Méde-Ouest / Ech13 Martigues-Ouest  
1ère chaussée : 23 juin 1972  
2nde chaussée : 18 août 1972

A 55

ISTRES  
FOS S/ MER

MARTIGUES  
-FERRIERES

D 9

Iv 12

MARTIGUES-LAVERA

D 9

SAUSSET LES PINS

MARTIGUES-LAVERA  
-JONQUIERES

Iv 12

A 55

A-54 NÎMES  
FOS S/ MER

PORT DE BOUC

D 5

ISTRES

MARTIGUES  
-CENTO PERDRIX

Iv 13

Supprimé suite ouverture  
contournement Port de Bouc

Iv 13

MARTIGUES-FERRIERES  
-CROIX SAINTE

A 55

A-54 AIX EN PCE  
MARSEILLE

MARIGNANE  
MARTIGUES-LAVERA

D 9

Iv 12 1800m

SAUSSET LES PINS

MARTIGUES-LAVERA  
-JONQUIERES

D 5

Iv 13

MARTIGUES-CENTRE

MARTIGUES-FERRIERES

Ech14 Pouane  
1989

Iv 14

POUANE

Iv 16 400m

S<sup>T</sup> MITRE  
PORT DE BOUC-EST

PORT DE BOUC

LA GAFETTE

Iv 15

S<sup>T</sup> JEAN

Ech15 St Jean  
1980

N 568 Contournement de Martigues-Port de Bouc  
& requalification N 568  
Ech13 Martigues-Ouest /  
Ech17 Port de Bouc  
N 568 1<sup>er</sup> juillet 1972

Ech16 Port de Bouc  
ech18 Port de Bouc  
2\*2 voies à niveau

Ech16 Croix Sainte  
1974

Iv 16

S<sup>T</sup> MITRE  
PORT DE BOUC-EST

PORT DE BOUC

LA GAFETTE

Iv 16

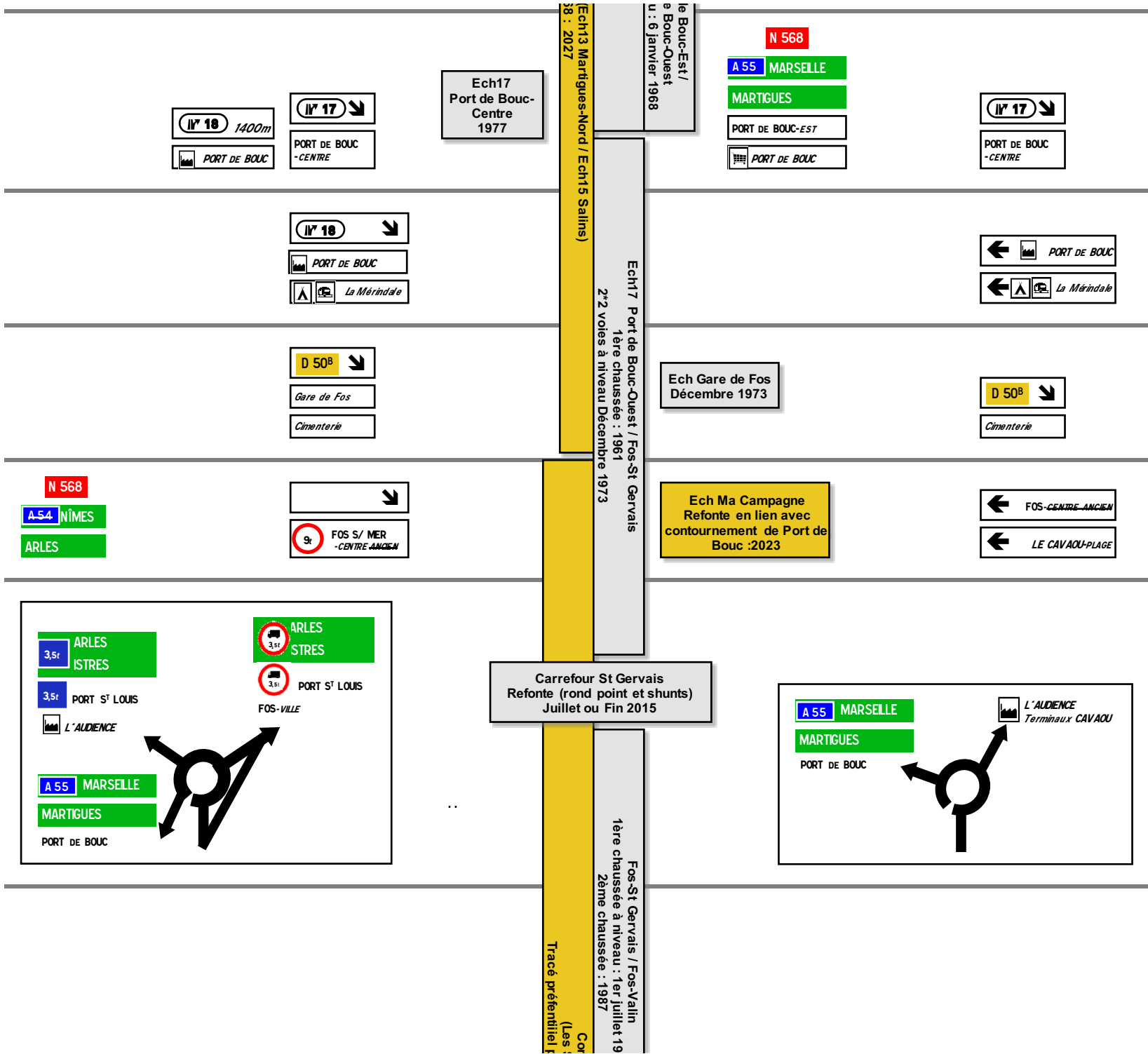
S<sup>T</sup> MITRE  
PORT DE BOUC-EST

PORT DE BOUC

LA GAFETTE

Iv 17 1000m

PORT DE BOUC  
-CENTRE



Ech13 Martigues-Nord / Ech15 Salins)  
38 : 2027

le Bouc-Est /  
a Bouc-Ouest  
u : 6 janvier 1968

N 568

A 55 MARSEILLE

MARTIGUES

PORT DE BOUC-EST

PORT DE BOUC

Ech17  
Port de Bouc-  
Centre  
1977

I 18 1400m

PORT DE BOUC

I 17

PORT DE BOUC  
-CENTRE

I 17

PORT DE BOUC  
-CENTRE

I 18

PORT DE BOUC

La Méridale

PORT DE BOUC

La Méridale

D 50B

Gare de Fos

Cimetière

Ech Gare de Fos  
Décembre 1973

D 50B

Cimetière

N 568

A-54 NÎMES

ARLES

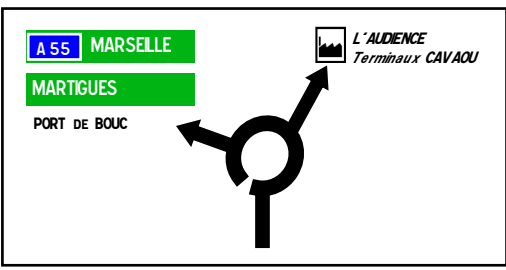
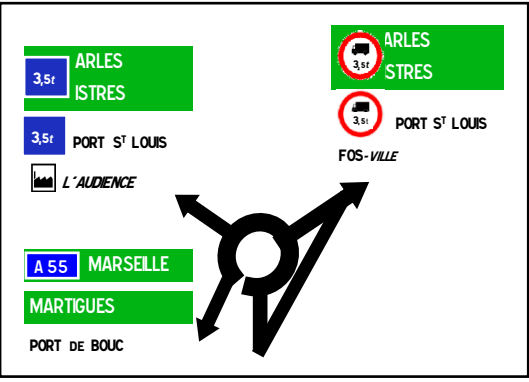
9t FOS S/ MER  
-CENTRE ANCIEN

Ech Ma Campagne  
Refonte en lien avec  
contournement de Port de  
Bouc :2023

FOS-CENTRE ANCIEN

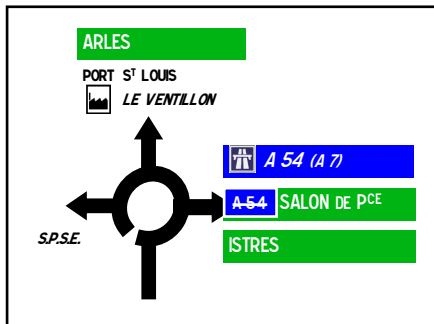
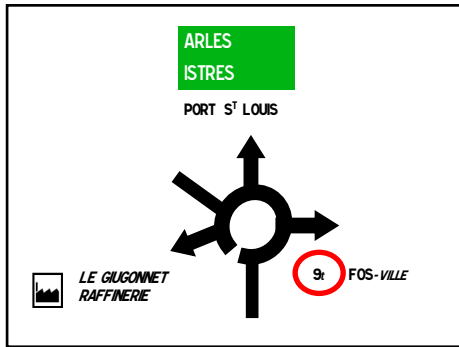
LE CAVAOU-PLAGE

Carrefour St Gervais  
Refonte (rond point et shunts)  
Juillet ou Fin 2015



Fos-St Gervais / Fos-Valin  
1ère chaussée à niveau : 1er juillet 19  
2ème chaussée : 1987

Tracé préférentiel f  
Cor  
(Les :



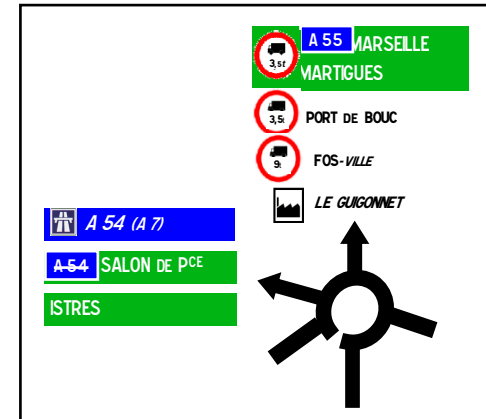
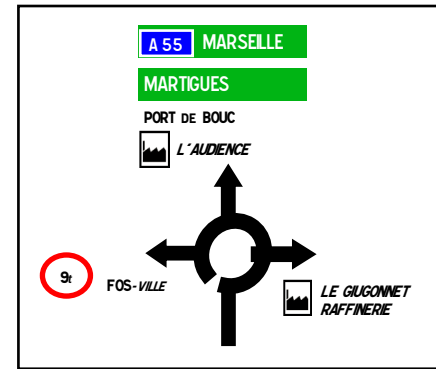
P 544 ↘

LE VENTILLON  
-COSSOUL

172  
 tournement de Fos  
 Salins/ La Feuillane)  
 par barrageu des étangs : post 2030

Fos-Vallin / La Fossette  
 2x2 voies à niveau : 1987

Ech Ventillon  
 1972  
 Refonte en 201x



N 568

A 54 (A 7)

A-55 MARSEILLE  
 MARTIGUES

ISTRES

FOS-VILLE

P 544 ↘

A-55 MARSEILLE  
 MARTIGUES

L'AUDIENCE  
 LE VENTILLON  
 LA FEULLANE

